

ル 5
3129
4



4
明 几 5
號 3129
卷 4



水

州

道

府

總

屬

圖

昭和十四年
六月六日
購

湖州府水道總說

湖之爲吳興郡自孫吳始晉永興元年改爲義興郡梁以郡爲州故改吳興爲震州隋開皇中廢郡仁壽二年改置湖州因太湖得名大業末復立吳興郡唐武德天寶乾元年間或改州爲郡或復改郡爲州文德三年升爲忠國軍顯德六年爲宣德軍宋景祐元年爲昭慶軍寶慶二年改爲安吉州元至正十三年改安吉州爲湖州路二十六年改爲湖州府隸浙江洪武二年改隸直隸九年以浙江行中書省爲浙江布政使司十四年以湖州府屬焉東至江南震澤縣七十二里

以南潯鎮爲界西至安徽廣德州一百三十里以四安爲界南至杭州府仁和縣一百二十里以古駱塘爲界北至江南吳縣太湖水面界三十八里以小雷山爲界東南至嘉興府桐鄉縣九十里以烏鎮爲界西南至安徽甯國縣二百四十里以紫峴山爲界東北至江南震澤縣六十里以染店浜爲界西北至江南宜興縣七十里以懸腳嶺爲界通屬形勝正西正南及西北隅地處高阜諸山蒼翠境內水道循山麓而下者羣壑爭流由武林下塘河而來者百川叢錯而要以苕雪二溪爲總貫其下塘河郭西灣水又附雪溪而合流者也

每遇霖雨連縣萬山之水傾倒而注於湖郡俄頃汎濫橫流全憑北面之三十九澗港歸太湖以爲蓄洩又支分而東由南潯之東塘烏鎮之瀾溪西出平望及鶯脰湖又東南一角分流秀水石門桐鄉之邊境故九霞山長云吳郡之水不患其源之不通而患其流之不洩凡蘇松興利之處卽吳興去害之由斯言可謂扼要矣苕溪一名南條水發源於天目之陰及廣苕諸山經孝豐縣南境循城而東出稽山至唐福街有董嶺水出喝山口西來會之合而爲一至沿干入安吉縣境自西南折而東北名爲大溪繞縣治東南經塔潭下有江

渚溪者翁受吳渚溪豐食溪箭東溪石馬山赤塢東溪魯家溪諸水自東來會之至曹埠橋浮塘橋又有獅子山北及浮玉山之水至萬埭橋又有渾水瀆及廣德諸山水俱自西來會之越梅溪歷小市鎮白雲橋又有四公溪水東出泥埠青橋二港至小溪入長興縣界名爲南溪歷吳山灣橫塘渡和平鎮又分支入四安塘橋胥倉橋與四安溪水會經縣治由長邑澗港入太湖若夫長興縣之西南有四安溪來自廣德諸山由四安鎮至縣東門外之倉橋又有合溪分受宜興太華山廣德青葉嶺二水匯流至合溪鎮抵倉橋與四安溪水

會又有顧渚溪源自顧渚堯市二山歷水口鎮中受南北二川鳳凰香蘭諸山水一由鼎嘉橋包洋湖至下箬寺會四安合溪諸水東北流滙爲橫港一道分導淩港而歸太湖一從鼎嘉橋包洋湖分派由夾浦入太湖是三溪惟四安水尙逮烏程餘則貫流長邑境內逕達太湖者也其南溪由和平鎮而東抵目海山入烏程縣界名曰龍溪至楊家莊分而爲三一循城而北過青塘橋經上下莘橋趨小梅出太湖一直東出橫渚塘橋駙西橋會雪溪郭西灣水入城南門卽定一入安門西門卽清源門經儀鳳橋月河灣俱會於江渚滙卽誌稱四水總

聚雪然有聲處也合流出北門由新橋至毘山漾其分流於北者經奉勝門入小梅港分流於東者出鎖茗橋大會諸水於毘山漾北趨大錢港並縈迴盤屈瀦爲灌子漾西山漾觀音漾大苞漾分注大錢以西小梅以東各淩港統歸太湖此茗溪水道之源委也雪溪一名西條水發源於天目之陽經臨安餘杭出瓶窰鎮至奉口陡門入德清縣境爲餘不溪進南門過阜安長橋出東水門一由戴灣文明塔轉水灣澈山漾至錢家潭一由文明塔轉西出千秋橋至石村及前後廂一由王婆漾會下塘河之水源自武林橋來又有龜迴壩等

水西來會之同出白雲橋經平政茅家等橋逾澈山漾俱滙於歸安之橫溪又下塘河水一進三分橋過桑育橋東環橋至新市小南柵一進四通橋過河墩漾一進大麻之衆安橋經油車橋白馬橋中分二支東趨石門縣界又直北至新市南柵出東柵爲徐家橋入歸安縣界過含山橋東分一支通石門之五河涇又東分一支由桐鄉境入烏鎮之南柵又北出錢城橋迤東經璉市過安風橋至烏鎮西柵由通濟橋出太師橋歸爛溪而入鶯脰湖直北過馬要橋東遷橋出東塘至南潯迤東出堰境橋過施恩橋由菱湖至橫溪與澈山漾

來水合流於天花漾經荻港至湖蚨漾有思溪水自東南來會之分一支東出昇山塘又直北大會於錢山漾又餘不溪之水自德清縣南門外分折而西進清河橋縣前橋出西門有峻明橋新橋二水自南來至斜港合流有武康縣水一由前溪爲餘英溪分流一由湘溪源於金車覆舟山水自上陌鎮入渚湖一由阜溪源於莫干雙髻烏青等山自三橋埠出廣乘橋俱抵德清境會出德武橋又有武康沙村水源自銅峴上郎山至簪頭鎮名爲餘英溪俱合於市簷頭分趨於洛舍漾至歸安縣界過候射塘橋又有龍山金山諸水自埭溪

鎮出日暉橋從西來會之繞東林山過吳昇門出衡山漾名
爲北流水與錢山漾水俱滙於碧浪湖合郭西灣水分而爲
二入南門者又會駟西橋水若水分流至江渚滙是爲雪溪又折
而東由紫經塘入東塘運河經八里店昇山等橋東至南潯
鎮出吳江之平望一由黃泥港菜花涇出三里橋鎖茗橋至
毘山漾與茗溪水會流於大錢港歸太湖又有北塘一道東
通毘山漾北至震澤中歷王母來橋逢陸等漾元通聖塘百
念畝張官等橋上承東塘之支流縱橫盤屈分趨各澗港歸
太湖其由毓秀橋南折而東過倉橋出迎春門者亦併入東

塘此雪溪水道之源委也郭西灣水源於程邑之妙喜諸山
北受西塞山水南受埭塢水瀦爲夾山漾分出百名沈店蘇
灣三橋歸碧浪湖與茗雪二溪水會以上三水分支肇派爲
湖屬通郡之源流總核大勢孝豐武康二縣在郡西南安吉
縣在郡之西俱處萬山中爲茗雪二水所由出德清縣在郡
之南上承天目茗水由瓶窰傾注而下邑城當其首衝又有
武林下塘河水分支流灌下逮安邑旁通石門長興縣在郡
之西北其三溪之發源於山者逕由本境歸太湖惟分四安
溪之一角滙南溪水旁逮烏程而已歸安縣同隸郡城治而

坐落南隅乃德武二邑川澤經由孔道過而不留烏程縣則南受餘不溪與餘英溪水西北受苕溪及四安溪水西源於本境諸山匯衆水而爲壑郡城適踞要津百川從而吐納於他邑爲尤重焉孝豐安吉武康三縣雖遇霖霖山水過驟宣洩不及亦有盈滿之懼然旋長旋消轉恐朝望汪洋夕成溝洫故治之者固宜築塘峻埧以防潦又須鑿池修堰以防曠長興縣三面阻山一臂當水其治西南之山鄉與孝豐等縣同惟須北通三十四澗港以暢其歸墟德清歸安二縣上游雖湧而有尾閘之可宣治之者不在本境而在鄰邑只四境

之陸塘低窄又無水門埧牖之設故潦歲輒盈旱亦易涸德邑地窳而隄挫其患尤甚田功之修殆不可緩若烏程縣爲七邑之下流如碧浪湖係武德安三邑來水會聚之藪今泥沙淤互約三百餘畝并南水城外亦漲浮沙一片不特郭西灣山水出路不暢且故道不能容納必致旁溢害田菜花淫文昌閣下至毘山漾抄溪口爲洩水歸東要路並由此以達大錢歸太湖今皆爲蘆灘壅塞北塘係澗港之源今自王母來橋至聖塘橋港面左右亦復菱蘆叢生由百念畝橋至張官橋計長八九里水漲時僅積尺許稍涸卽成陸地亟宜開

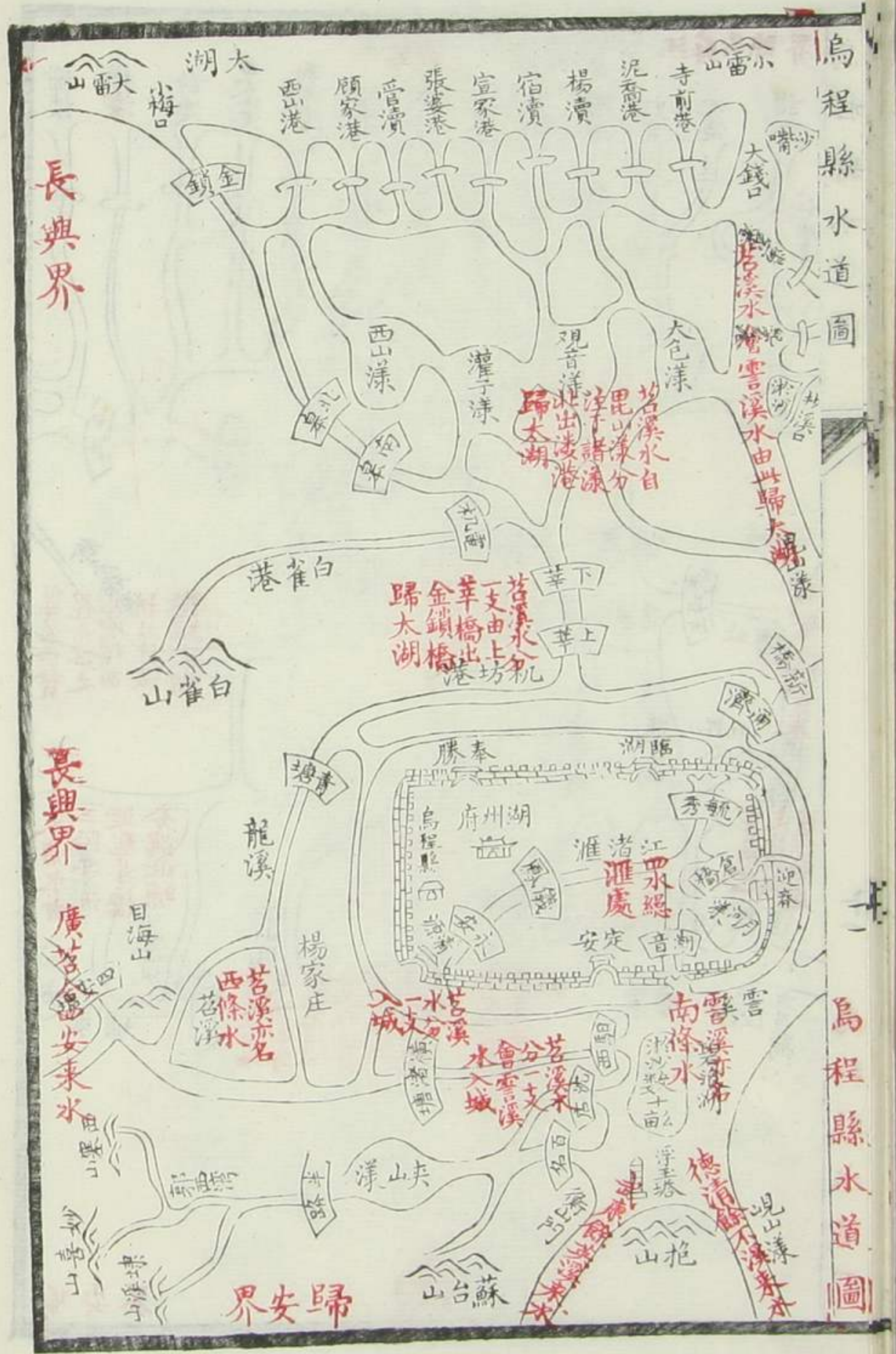
濬以導上流郡之南北兩水門旁各設二耳門分流以殺水勢查乾隆四年舊案開掘尺許下有巨石橫其中故仍舊址而建以木柵今并淤積且爲木筏蔽塞宜撤除永禁如舊制以濬之東關外至南潯七十里爲東塘履畝而堤漕道出焉爲雪水出震澤之要途間段豎以條石築於土塘之外以濟挽運今沿塘橋岸之坍卸者計長千丈並兩岸土塍一綫危繫內外高不過三尺濶僅五尺許洪水驟漲數至踰岸莫辨田河愚以爲石塘固應修復然無波濤衝決故邊可石中可泥濶亦丈許可也而土塘工段繇長爲田疇保障尤宜一律

築厚加高各五六尺以資捍禦至於隸程邑之漚港除大錢小梅楊瀆三港尙屬深通其餘率皆淺狹今若治之須南通橫港以窮其源北至太湖以竟其委間以內照橋址之丈尺以開寬間以外就沙泥之新漲而闊廣亦與民業無碍另詳於漚港圖說攷之張邦彥浙西水災疏云湖州水壑也雖與杭嘉稱爲唇齒之邦然杭則上流也嘉則杭之分流也至於湖則兩引天目諸山之水獨滙於太湖譬則釜底也民瘼在慮顧可置水利而勿圖歟

烏程縣上承苕霅二溪分
四安溪支流及本境山水
由淩港歸太湖並分注東
塘爛溪入鶯脰湖水道圖

烏程縣水道說

烏程縣春秋時為楚之菰城即春申君邑秦始皇二十六年改為烏程縣三國孫皓置吳興郡自是始為郡治所晉析其西鄉為長城東鄉為東遷隨廢東遷入烏程宋興國七年析置歸安明洪武間改為湖州府以烏程為首縣東至江蘇震澤縣七十二里以南潯為界西至長興縣三十五里以水瀆中分為界南至歸安縣六十三里以橫溪水中分為界北至江蘇吳縣三十八里以太湖水面小雷山為界東南界歸安之小市巷西南界歸安之呂村東北界震澤之湮澤浦西北烏程縣水道圖說



界長興之卞山村境內地勢卑窪雖西南多山亦復濱臨水面蜿蜒漣漪觸處流通故昔人以水晶宮稱之水之來源有三一南由德清餘不溪武康餘英溪二水滙於碧浪湖而來者爲雪溪一西北由孝豐之天目廣苕會安吉諸山水與長興四安溪合流至目海山而來者爲苕溪一西由本境妙喜諸山而來者爲郭西灣水環繞城外分貫城中西北瀉於小梅港北由毘山漾瀉於大錢港又縈迴紆折分瀉於小梅以東大錢以西各澗港統歸太湖東由文昌閣出八里店橋爲東塘抵南潯出平望又自東塘支分而注於北塘由北塘屈

曲而趨於大錢以東各澗港歸太湖此其大略也總之烏程以苕雪二溪爲總貫而郭西灣水亦附焉雪溪一曰南條水東由錢山漾西由衡山門繞鮑山北流滙注於碧浪湖會郭西灣水南入定安門者又滙驛西橋水若溪清流過湖音橋月河灣至江渚滙誌稱四水至此總聚雪然有聲故爲雪溪四水者蓋謂苕水西來餘英溪餘不溪及北流水在德清會於峴山漾南來是也折而東者一出鎖苕橋至毘山漾與苕溪水會一出八里店橋爲東塘運河歷昇山德星三際西壽星東壽星垂虹通津諸橋至南潯出新橋分水墩抵震澤境東入吳

江之鶯脰湖又由南潯東柵外分一支南流經應天寺過嚴
墓入秀水界以上二水係其巨流又東塘之南由三際橋轉
入東阡橋經馬要沒羅橋迤東過茅家橋至柵橋爲烏鎮市
河其茅家橋西南爲安風塘橋與歸安界迤柵橋北岸爲通
濟橋轉東出太師橋至分水墩爲震澤界又東塘之北下瓦
橫河一道名曰北塘西接毘山漾自王母來橋經外溪逢陸
蔡塔塘下諸漾及塘下元通太平婚對聖塘百念畝萬壽等
橋七所至張官橋東抵震澤界其上卽承東塘之支流如二
里三里毛兒迴龍等橋出水則瀉於談家壩西米山漾如昇

山晟舍舊館諸汎出水則瀉於蔡塔港後林港徐店橋常樂
村堂子橋港如三際東遷汎南潯西柵東柵出水則瀉於北
滙橋陸家漾金魚漾自此盤旋而北或縱或橫分注各澗港
以歸太湖茗溪一曰西條水自目海山入境至楊家莊入龍
溪分而爲三一循北城而東出青塘橋迤北進機坊港歷上
下莘橋分一支西入電機橋爲白雀港又斜西北行過南北
阜橋至小梅港出金鎖橋歸太湖一東出橫渚塘橋關西橋
合郭西灣雪溪水入定安門卽南門一斜東行入青源門卽西門
過永安儀鳳橋俱會於江渚滙併出臨湖門卽北門經通濟橋

新橋入昆山漾其分流於北者經奉勝門入小梅港分流於東者出鎖菴橋大會於昆山漾北趨大錢出太湖又自毓秀橋南折而東過倉橋出迎春門會雪溪水入東塘又西由機坊港東由昆山漾瀦爲灌子漾西山漾觀音漾大苞漾迤邐而注於昆山漾西岸各港歸太湖郭西灣發源於縣西之妙喜諸山又中受西塞山埭塢蘇台山水過半路橋溢爲夾山漾出百名橋沈店橋至碧浪湖與茗溪水會是烏程水道之源委也總核大勢烏程西南一方爲七邑下流之藪汪洋傾注儼如巨浸洪濤惟賴北有太湖以爲蓄洩東由運河而注

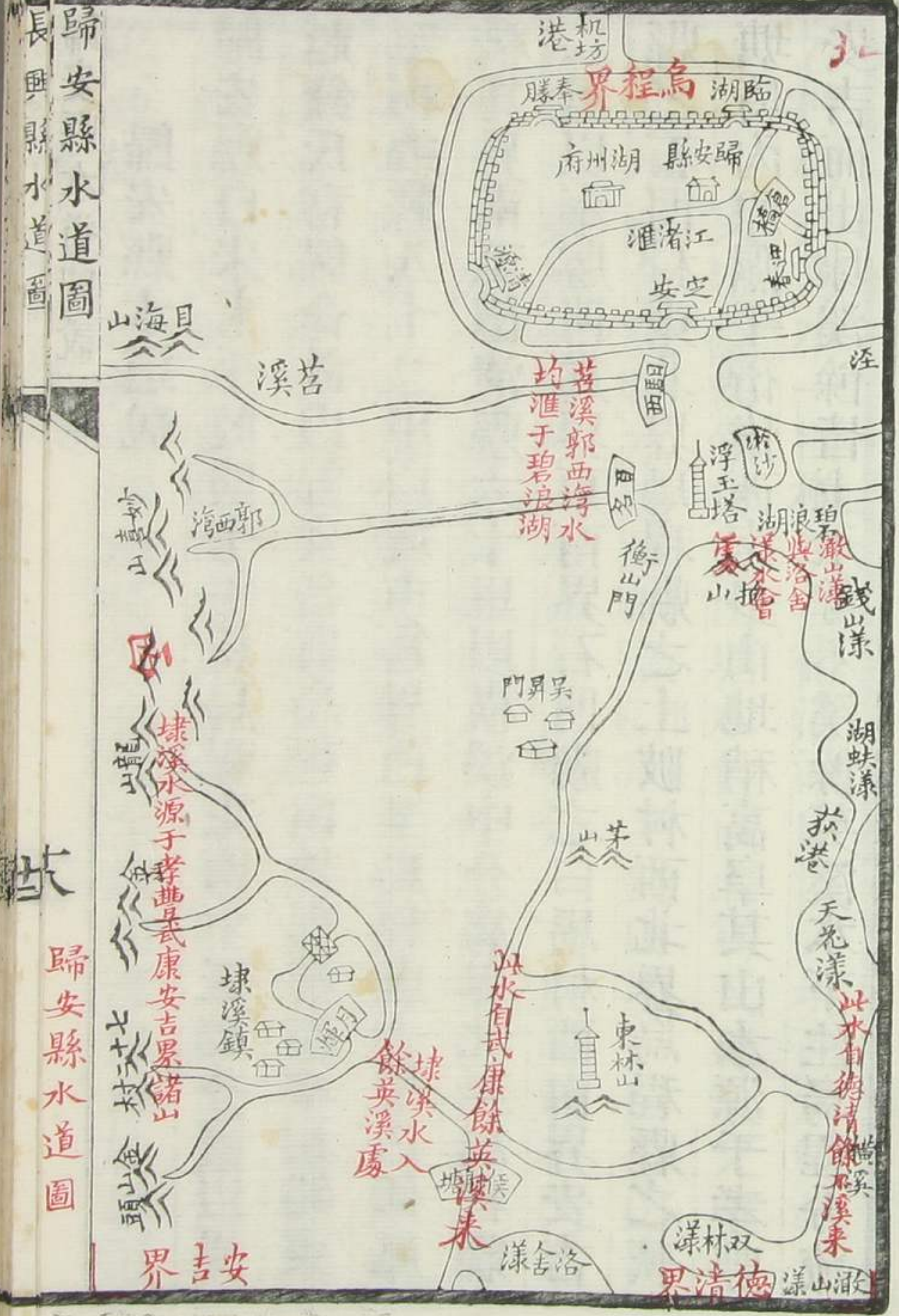
吳江之鶯脰湖東南由瀾溪潯水分瀉於秀水震澤故章國泰水利條議云譬諸人身湖郡咽喉也太湖腸胃也入湖諸港壅阻既多如咽喉抑塞不通則腸胃四肢均受其害又云碧浪湖受南來諸水今泥沙堆積於中郭西灣諸山水尾閘不通以致旁溢害田又云諸水不能頃刻歸湖者亦由於落北河道不通自白雀港口至南臯橋一帶爲小梅上流自昆山溪以北加抄溪口等處爲大錢上流今皆淤阻是也由東關外至平望官塘茗雪諸水皆歸於塘北由澗瀆而至太湖其塘橋內支河現在淤淺者十之六七宜早爲疏濬毋使附

近居民分踞網斷東塘之水港不通卽有漚瀆難洩丁元薦
湖塘遺議云湖之東塘往來要道河直而狹洪水驟發數至
踰岸築之宜高等語證以現勘情形歷歷不爽今碧浪河沙
泥愈漲愈寬僅餘錢山漾衡山門出口二水道而已及今不
治更數十年必成陸地且茶花涇文昌閣抄溪口爲洩水歸
東要道亦爲蘆灘壅阻北塘爲漚港之源自王母來橋至聖
塘橋之左右菱蘆叢生百念畝橋至張官橋八九里許港內
全行淤淺春漲僅深尺許通衢大港舟楫難行亟宜開濬以
通上流至漚港內口南至橫港外口北出太湖率多淺狹爲

居民侵佔并外口之距太湖深水處所向遠尤宜疏濬深通
設閘啟閉另詳漚港圖說又南北兩水門旁各設耳門分流
以殺水勢年久淤塞應查案開掘以復舊制當澤國之上游
爲通郡之翕受若水來西南沙阻東北勢將汎濫橫行旁溢
四境爲害可勝言哉湖郡水利尤於烏程爲首重焉

歸安縣上承德清武康並
本境諸山水下注烏程分
流秀水石門桐鄉水道圖

歸安縣水道圖



歸安縣水道圖

歸安縣水道圖



歸安縣水道圖

歸安縣水道說

歸安縣自宋太平興國七年析烏程東南十五鄉分置以吳越錢氏初歸命故以歸安名與烏程同隸郡城繡壤相錯東至桐鄉縣八十二里以璉市為界西至烏程縣一里以儀鳳橋為界南至德清縣六十里以橫溪中分為界北至烏程縣二里以奉勝門為界東南界石門縣之白馬村西南界安吉縣之石門村東北界烏程縣之上陂村西北界烏程縣之荻塘境內原隰平衍惟西南多山地稍高阜其山水源于孝豐安吉而出埭溪餘皆上承餘不溪餘英溪水下注烏程分流

石門桐鄉秀水一曰橫溪自德清澈山漾入境西為雙林漾

東分一支出菱湖鎮與含山塘水會直北為天花漾又東受

思溪水西合荻港水過湖蚨漾即平至錢山漾一曰含山塘

自新市東柵徐家橋入境過含山橋分一支東流通石門之

五河涇又分一支東接桐鄉境入烏程之南柵南出秀水新

城歸嘉興運河直北至錢城塘橋北家橋迤東過北六里橋

經璉市西成橋文星施興等橋又轉南出日暉橋安風橋抵

烏鎮由烏程縣界歸爛溪迤西由堰境橋歷方家漾過安稔

吳興施恩等橋抵菱湖與橫溪合流至錢山漾俱會於碧浪

湖其由北六里橋斜東北行則歷馬要東遷橋至昇山塘出南潯一曰洛舍漾自武康沙村與德清斜港水合經候射塘橋有武康之龍山金山安吉孝豐之金山頭及七十二村水西出埭溪合流過茅山吳昇門至衡山門與錢山漾水會於碧浪湖又西合郭西灣駟西橋水入定安門至江渚滙北出臨湖門與苕溪水會折而東過倉橋出迎春門入東塘又由錢山漾分出紫經塘黃泥港菜花涇迤東南過八里店至昇山塘爲東塘運河入烏程界由南潯以達平望又東北分出三里橋二里橋鎖苕橋大會諸水於昆山漾由大錢港入太

湖此歸安水道之源委也總之歸安與烏程相表裏凡程邑與利之處卽安邑去害之由而漚港又與淞婁二江相貫通若太湖之水無所委輸卽漚港之疏亦難暢洩誌載嚴有毅范碩論之甚詳若夫河道不通圩圍單薄實由於人事之疏如堤塍低挫則山水漲湧易於傾陷淹沒田疇而民荒於潦矣泥沙淤滯水無停滯一遇亢陽凡百溪瀆大者如溝小者如陸欲灌無水土俱焦而民又荒於旱矣惟宜令農民於冬隙之時課以濬河築圩之法導小浦以通大港浚深谷而爲高陵雖有洪波隄障可禦倘逢旱暵桔槔可施誠一舉而

兩得也

三

長興縣上承宜興廣
德安吉諸山並本境
山水由淩港歸太湖
及分注烏程水道圖

長興縣水道說

長興係晉太康三年析烏程西境分置名曰長城縣以其地爲吳王弟夫槩居此築城狹而長故也隋開皇元年併入烏程仁壽二年復立縣唐武德四年更置綏州又名雉州尋廢五代避梁諱改今名元貞元中陞爲州明太祖時改爲長安州洪武二年降爲縣名仍舊宏治元年割南境順零晏子荆溪三區隸安吉縣歷代疆域分合不一攷今之版圖東至烏程縣白鶴嶺三十五里西至廣德州龍目嶺一百里南至安吉縣荆溪灣六十里北至宜興縣懸腳嶺六十里東南界烏

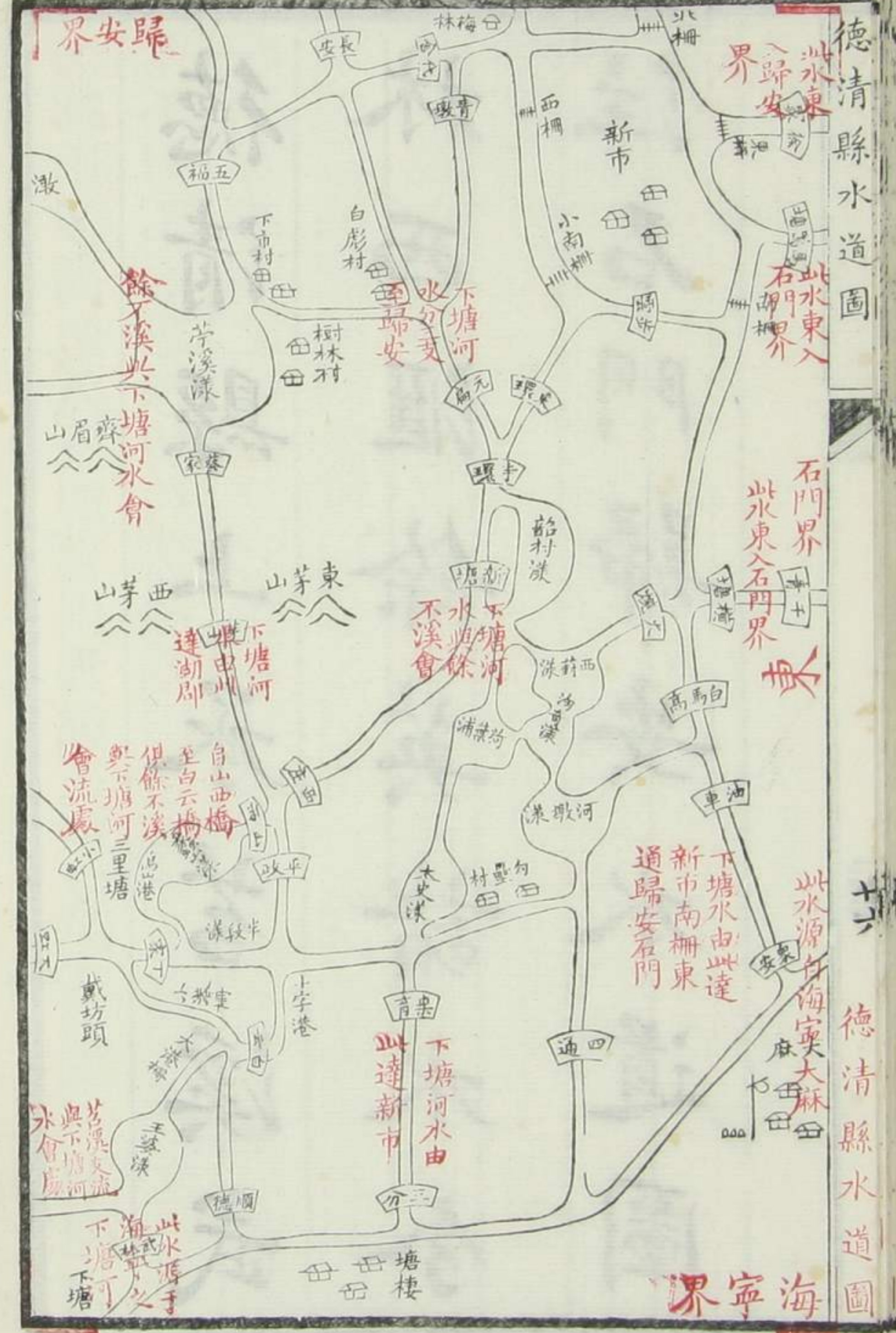
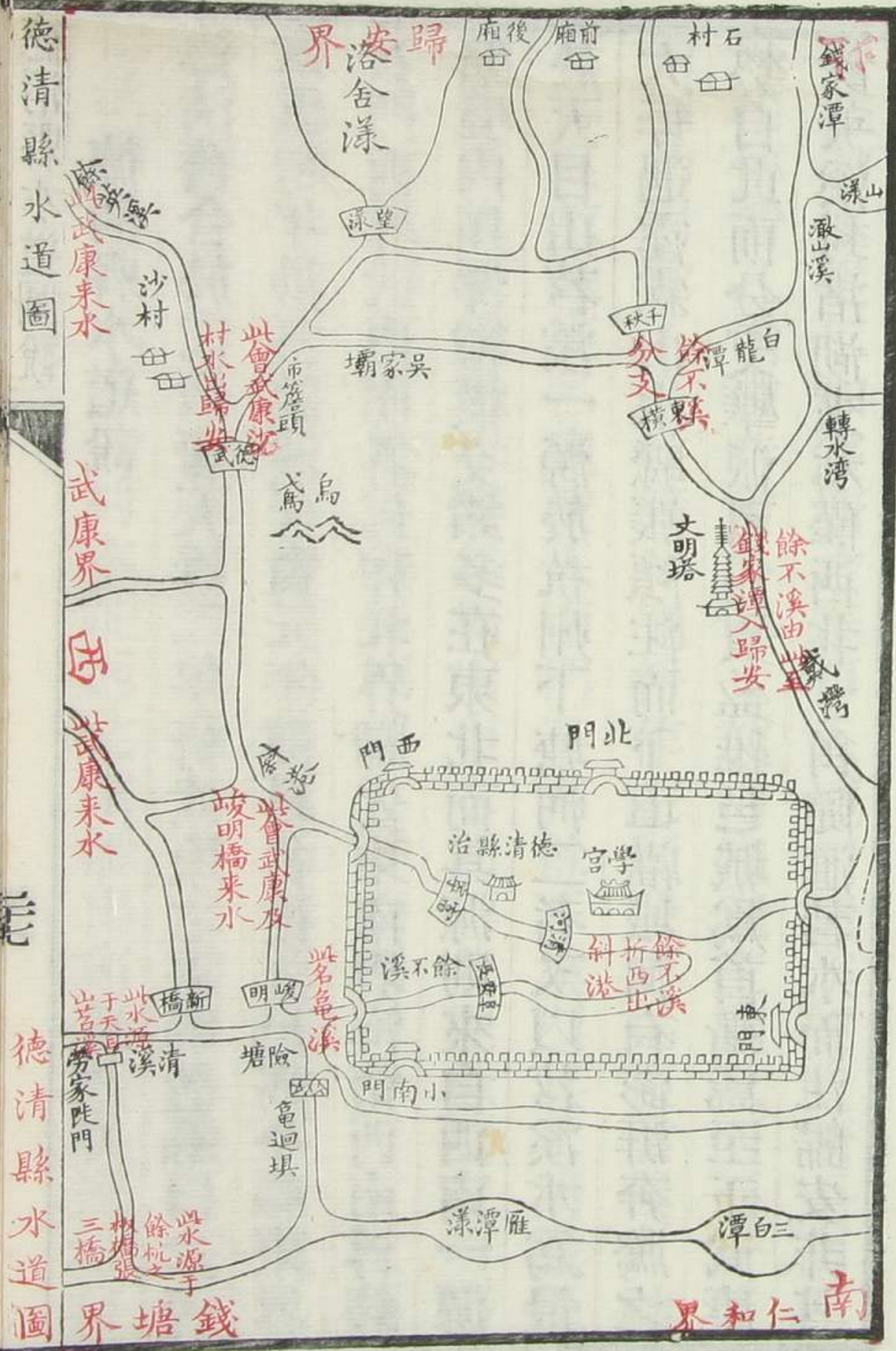
程之水灣中心西南界安吉之白水澗東北至太湖西北界宜興之義鄉山境內水凡四道四安溪來自西南之廣德州苕溪來自西南之孝豐安吉合溪顧渚溪源於本境西南諸山衆水東注湖郡又東北分洩于三十六澳港以歸太湖此其大略也一四安溪發源廣德諸山經之灣入境屈曲而達於四安鎮之塌水橋東流進新橋歷許家場管埭及天平林城虹星大德諸橋折北爲橫塘渡過跨塘橋五星橋迤西轉東至縣東門外之倉橋與合溪水會其由橫塘渡折而南經呂山鎮至胥倉橋迤南而西爲龍溪出卞明盧龍二橋至和

平鎮與烏程縣界又龍溪之東爲目海山界烏程直北過四
安塘橋鈕店橋引鳳橋西至橫塘渡均與苕溪水會一苕溪
亦名南溪發源天目廣苕諸山由小溪入縣境東北流歷吳
山彭漚陳村下源和平葛涇莫灣至目海山達烏程境又北
入四安塘橋胥倉橋與四安溪水會一合溪北自宜興太華
山經張家澗而來南自廣溪青葉嶺經槐花礪而來二水滙
流至合溪鎮東南過吳店渡紫金橋分一支西出畫溪橋通
四安水又北過吊橋循縣城北而東歷北湖橋金蓮塔至倉
橋與廣苕四安水會又分入城東門過鳳仙橋灌城河至縣

前大溪亦名箬溪一顧渚溪發源顧渚堯市二山西合金沙
泉水歷水口鎮又西受徐富山隔山來水出藝香橋有南北
二川鳳凰香蘭諸山水北出鼎嘉橋德順橋水東橋繞藝香
山自東來會之至和尚兜爲包洋湖又由鼎嘉橋分流而南
併注於湖過曲塘橋至金蓮塔與四安廣苕合溪諸水會是
水夾溪悉生箭箬南岸曰上箬北岸曰下箬故亦名箬溪其
由鼎嘉橋包洋湖各分一道徑從夾浦歸太湖是則水到渠
成不待治而自理者此長興水道之源也各水條分滙注於
東北爲橫港一道南至蔡浦接烏程之小梅港西至夾浦爲

水口鎮來源貫於三十六漚港之端順流而下導於太湖又
四安溪水南出和平鎮胥倉橋四安塘橋會廣茗水下注烏
程此長興水道之委也總之長邑三面阻山一臂當水地勢
西南高於東北每山水驟發洶湧澎湃勢若建瓴由梅溪而
來則南溪一帶浸沒由四安而來則方山謝公固瀆管埭一
帶浸沒由合溪而來則尚吳平定及近城一帶浸沒全以漚
港深通暢達爲合境宣洩之歸墟至程邑僅爲梅溪下流及
分瀉四安溪之一角而已今漚港淤阻水無所歸一遇霖潦
輒有汎濫之患亟宜疏濬另詳於漚港圖說惟上六區係屬

山鄉田多高仰久雨則百川沸騰久旱又千頃龜裂陂池之
鑿不可不思患豫防且舊制凡田之在汙下及當水之衝者
必有圩畝圍之如斗之狀其名曰圩若在山麓平坦處者名
曰坦蓋恐龍威鼓蕩所以捍吾圍也一應修築浚淪之功因
地增損隨時蓄洩是又在良有司之善爲謀矣



德清縣水道說

德清舊合於武康唐天授二年析武康之東鄉置縣曰武源景雲初年易名臨溪天寶元年隨易名德清是爲今縣東界石門西界武康南界仁和北界歸安東南界海甯西南界錢塘境內川澤縱橫交錯多在東北而其源則來自西南一源於天目山苕溪一源於杭州下塘河二者又以苕溪水爲最大每遇霖山水驟漲傾注而下直灌城河有澎湃奔騰之勢自此而分支擘派百川貫盈惟邑城爲首衝焉至于武康餘英溪封渚湖來水僅西北一角隨滙苕水而注歸安非其

要隘苕水從仁和錢塘之奉口入境曰清溪經險塘至南門外相傳晉孔愉微時曾於溪上放白龜龜左顧數四而沒後愉以功封餘不亭侯鑄印龜紐作左顧狀更鑄復然後人神之卽其放龜處名龜溪入南門又名餘不溪以其水清澈餘則不故也東流過阜安長橋出東水門轉北經戴灣文明塔轉水灣澈山溪至錢家潭抵湖郡又於南門內分一支折而西進清河橋經學宮縣署富甯橋出西門有峻明橋新橋二水自南來至斜港合流西會武康餘英渚湖之水過烏鳶山德武橋又有武康沙村水從西北來滙出市簷頭吳家壩望

漾橋至洛舍漾抵歸安境此苕溪之幹流也又由東門外出
大虹橋北會小虹橋水爲三里塘分流一過戴坊頭大小港
柵至白雲橋與下塘河來水會一過丁家橋烏山港南爲半
段漾至十字港北爲蠡山漾至山西橋均出大河與下塘河
來水會又由文明塔轉西出東橫橋千秋橋或從石村或從
前後廂至郡城又由轉水灣東出齊眉山至蔡家橋又由
澉山溪東出澉山漾俱與下塘河來水會此苕溪之支流也
若夫險塘之龜迴壩勞家陡門分洩於雁潭三白二漾西接
板橋張三橋自奉口支流東達王婆漾此又其分支旁逮者

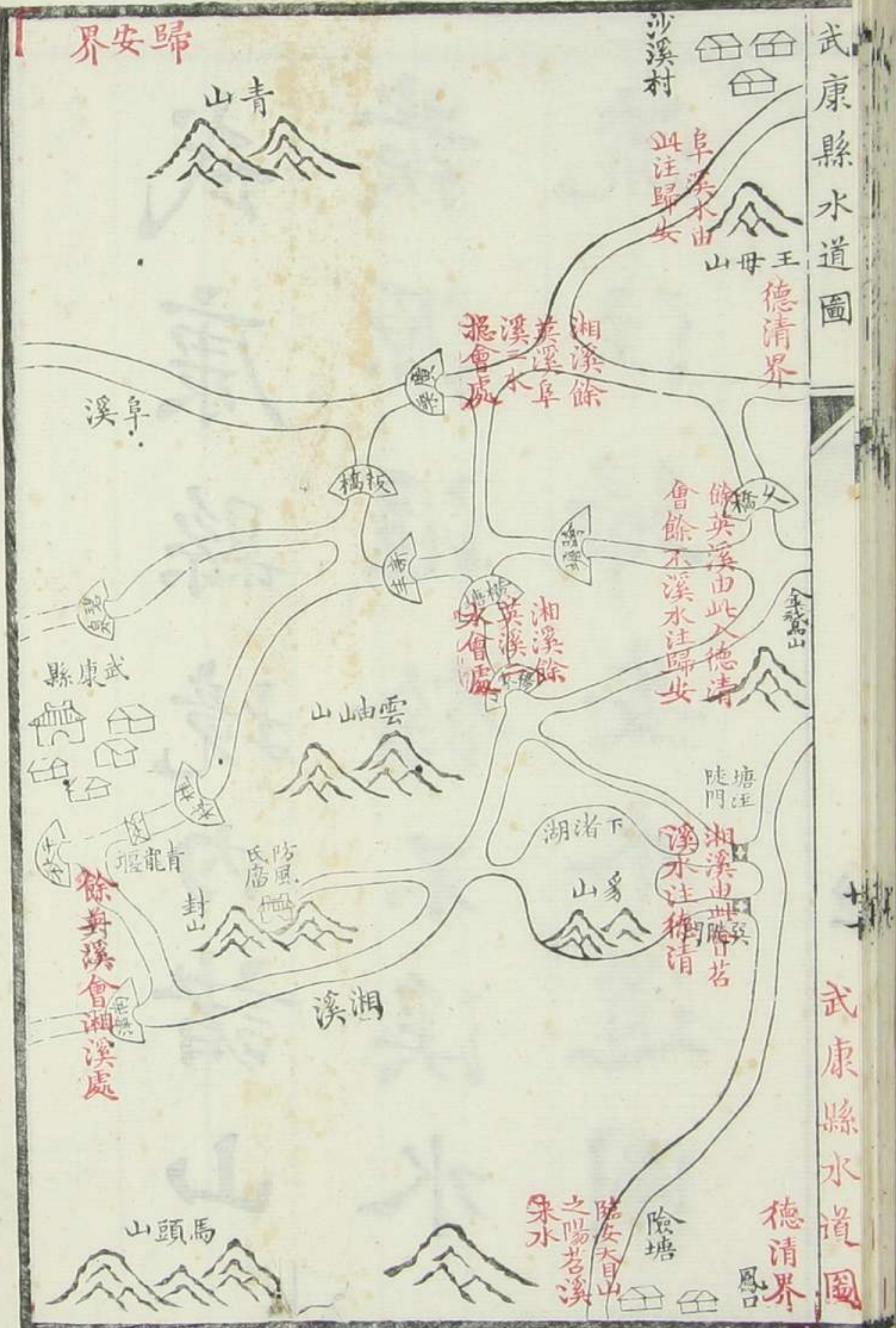
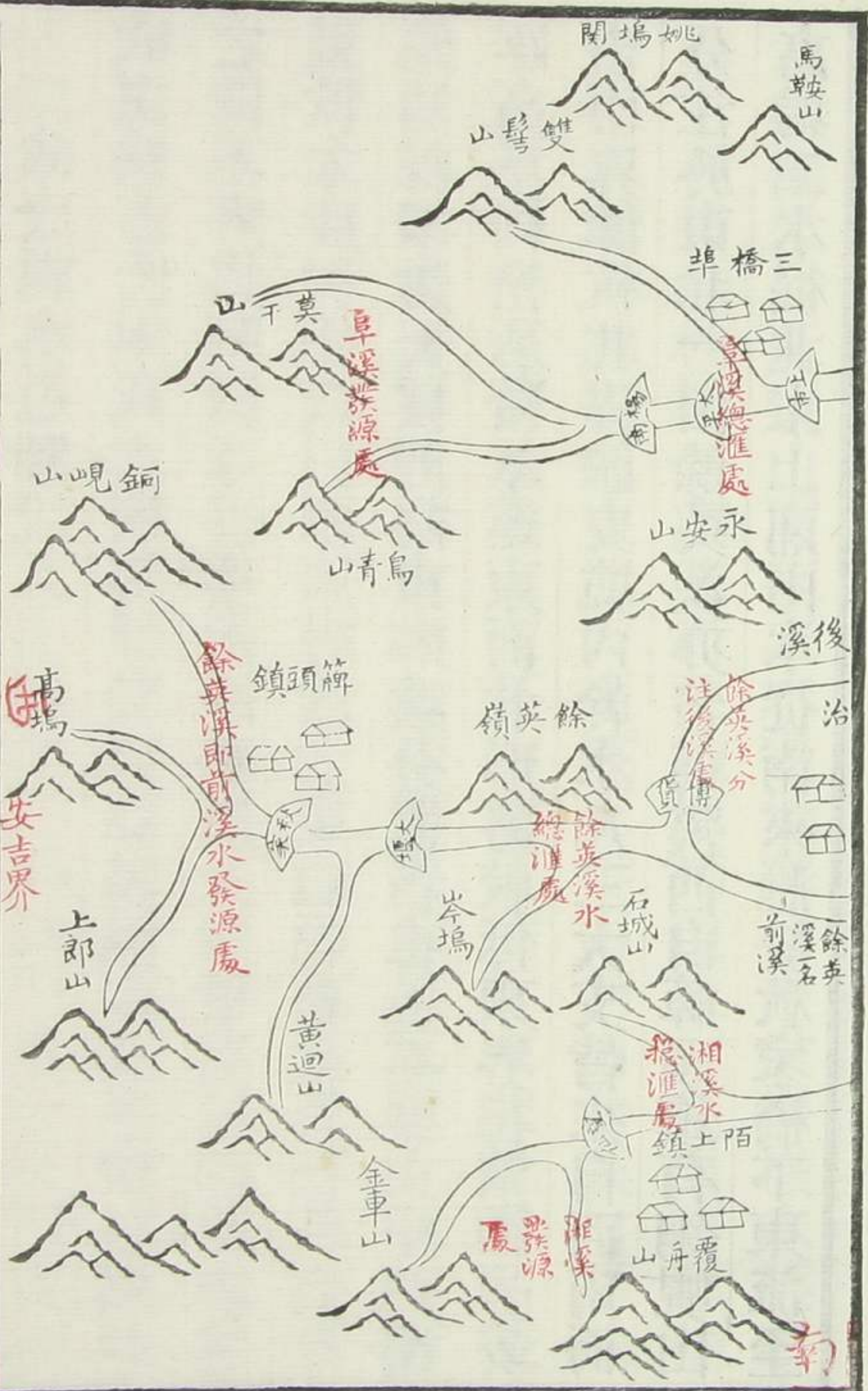
杭州下塘河之水一由武林橋過王婆漾西合雁潭三白漾
水南合順德橋水折西至大小港柵經城東門與苕溪水會
折東出白雲橋經十字港平政橋茅山橋蔡家橋苕溪漾澉
山漾西出錢家潭至湖郡中會半段漾蠡山漾轉水灣白龍
潭澉山溪均苕溪自西來水一由塘棲之三分橋經桑育橋
太史漾合下舍橋來水出荷葉浦韶村漾寺環橋又有新塘
水自西南來會之過東環橋步雲橋至新市南柵一由四通
橋經河墩漾會勾壘村之水過淘奇漾西葑漾出火燒橋貫
橫塘橋達石門境之千青高橋一由大麻進眾安橋歷油車

橋白馬高橋直至新市南柵合步雲橋水折北抵東柵南爲
徐家橋界歸安北爲馬鳴塘橋界石門此下塘河之幹流也
又由寺環橋北出元扁橋分三支一經青墩過代舍橋至梅
林一經白彪村過長安橋一迤西歷下市村樹林村會苕溪
漾水出五福橋又由新市東柵小南柵北流紆迴環繞出西
北二柵以上各水俱達歸安此下塘河之支流也總之德清
雖澤國而有歸安石門兩路出水惟上游之南湖濬通分殺
苕溪水勢下游之太湖宣暢以爲眾水歸墟自不致有泛濫
之患但四境之塍塘低窄田功不修又無水門斗牖之設隨

時蓄洩宜乎高田常苦旱卑田常苦潦矣有心民瘼者當勸
令農民自力按段甬泥培築高大圩圍卽以開通汶港並相
設斗壩以盈涸爲節宣斯旱潦有備而各固吾圉眾擎易舉
德邑不居然成沃壤耶

武康縣境內諸山
發源匯餘不溪水
流注歸安水道圖

三



武康縣水道圖說

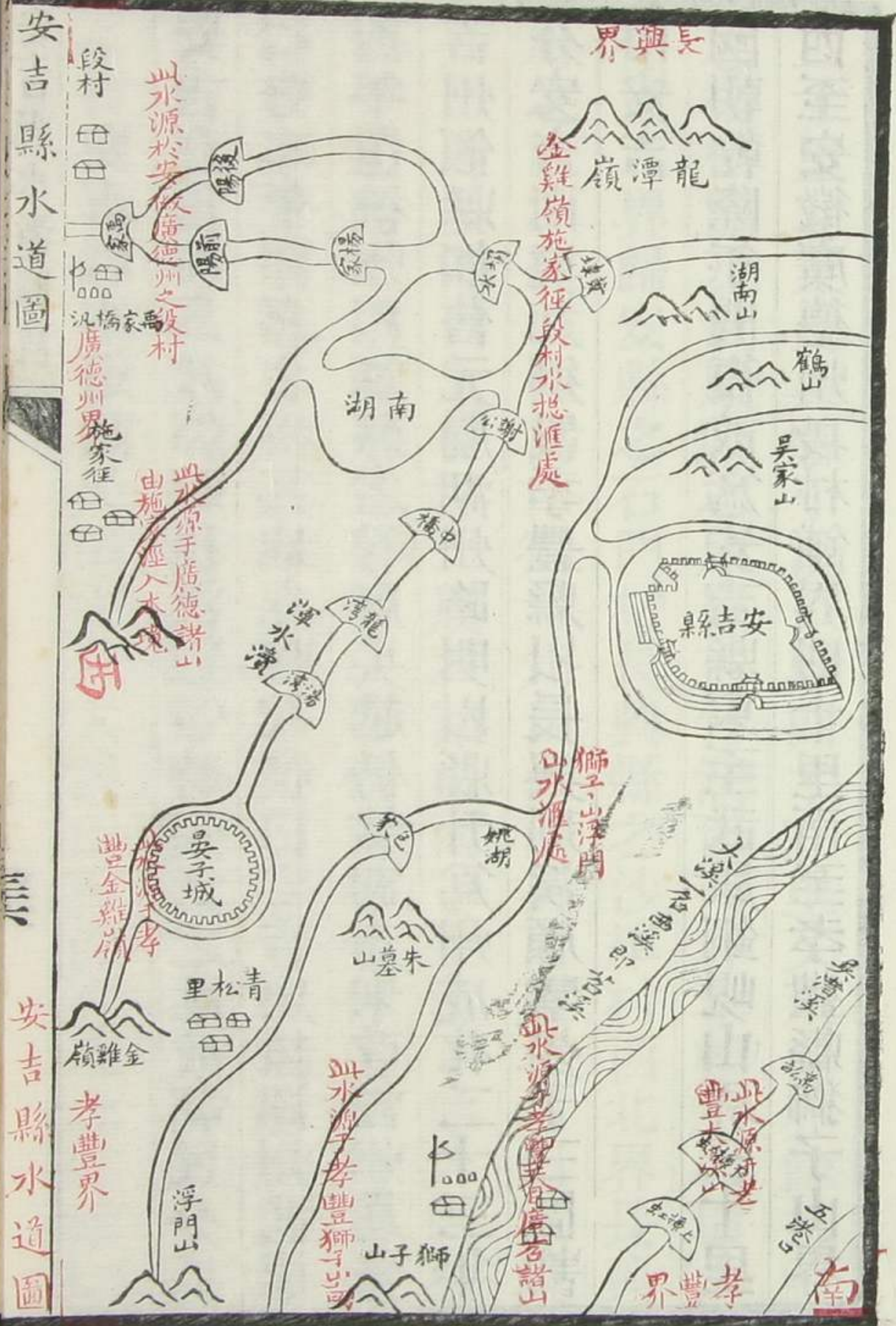
武康爲古防風氏之國秦隸烏程縣漢獻帝初平中析烏程之餘不鄉爲縣曰永安吳孫皓寶鼎元年置吳興郡永安在屬晉太康初年改曰永康尋改武康以縣有武康山故名今德清縣卽唐天授間割東鄉壤分置者也邑處羣山中西南踞高爲岡巒所蒼萃迤東而北形勢較低東界德清西界安吉南界餘杭北界歸安境內幹水凡三大支皆來自西南而分注於東北一曰餘英溪亦名前溪西自簞頭鎮有銅峴山高塢二水從北來上郎山水從南來滙於秋家橋下東流至

大堰橋又合黃迴山南來之水過餘英嶺中受岑嶺水經縣前千秋橋桂枝橋斜東北行至橫塘橋直東一支出跨塘橋由德清境入歸安迤東北一支繞王母山前出沙溪村滙餘不溪水併至歸安是爲正支其由博貨橋折東北流者名後溪過碧泉橋與前溪水會出板橋注於阜溪又由千秋橋折東南流者名封溪今淤塞僅有一綫通湘溪是又餘英溪之分支也一曰湘溪源自西南之金車山覆舟山二水滙流於望仙橋過上陌鎮南津橋中受石城山封溪封山諸水東入渚湖爲一瀦蓄分瀉二支由險塘之奕陡門塘涇陡門與德

清餘不溪水會如值溪水盛漲仍倒灌於渚湖又直北至楊家山橋一斜東南流入塘涇陡門一斜東北流出金鷺山抵德清境滙注歸安又北出橫塘橋與餘英溪水會一曰阜溪源自西北之莫干山雙髻山烏青山三水滙流於三橋埠上市橋南合湘溪餘英溪水出廣乘橋經沙溪至歸安此武康水道之原委也總之武邑川原高下不齊一遇積潦淫霖萬壑爭流傾注而下在東鄉則勢若建瓴宏濤鬱勃莫可遏抑田廬之不爲沮洳者惟塘是賴其新塘險塘直塘均關係要應隨時培築以慎隄防在西鄉則形如欹器方水之歛發盈

川溢谷莫挽狂瀾迨一瀉而盡涓滴細流稍旱卽成焦土邑舊多堰蓄水以備灌溉今廢已過半盡復之上流亦毋患於曠誌稱前溪有青龍堰去桂枝橋數武尙存故址能復則自堰以上水常平滿邑前田畝有餘灌焉且導入封溪濬深闢廣可通縣南村鎮之舟楫其利甚溥經前令屢議興修而以水瀉四都其居民稱未便不果行惟守土者詢謀而善圖之

安吉縣上承孝豐廣苕
並武康廣德及本境諸
山水下注長興水道圖



安吉縣水道說

安吉在漢時爲故鄣縣後漢靈帝時張角之亂故鄣民分扼以守事平詔嘉之析其地立縣故號曰安吉唐隸湖州武德四年置桃州以縣隸之尋廢吳越仍隸湖州宋改湖州爲安吉州領縣如舊元屬湖州路明以縣升爲州成化二十三年分安吉南境九鄉置孝豐縣以長興荆溪順零晏子三區割附安吉

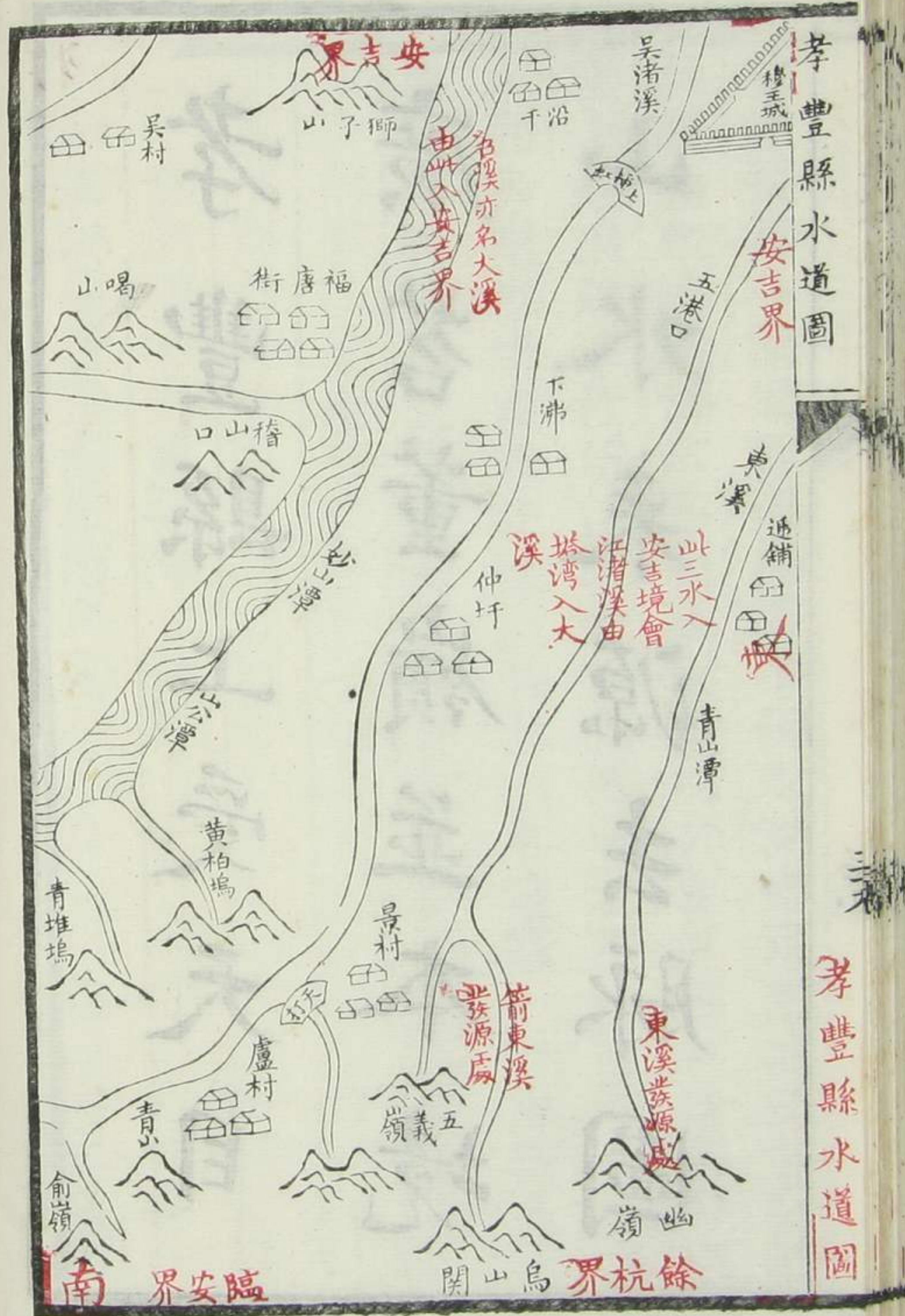
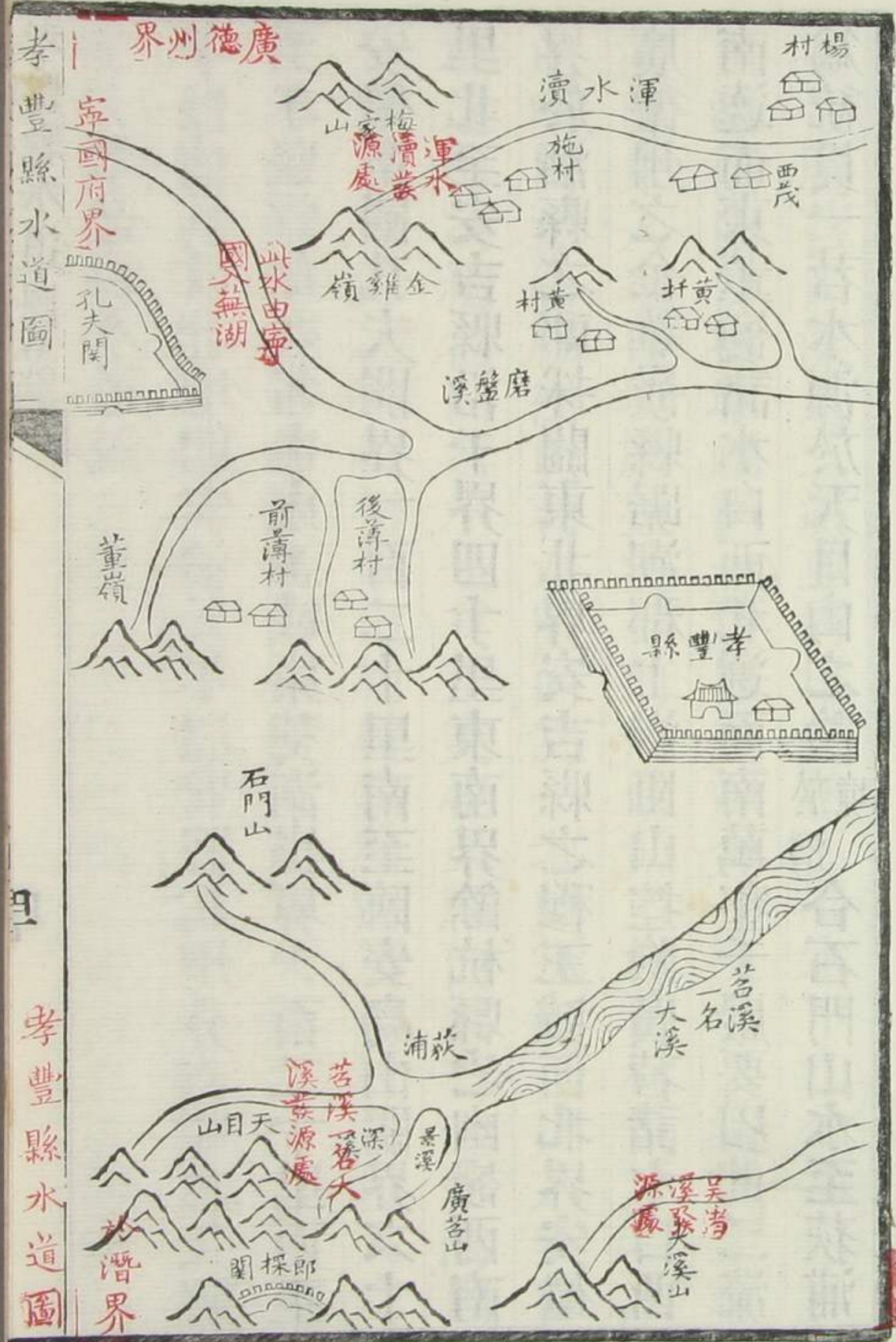
國朝乾隆年間復改爲安吉縣東至武康銅峴山界三十里西至安徽廣德州段村舖界四十里南至孝豐縣獅子山界二十里北至長興縣小溪口界四十五里又東南界餘杭縣之獨松關及武康縣之康嶺古竹灣西南界孝豐縣之環山嶺東北界歸安縣之石門村長興縣之沙埠村西北界長興縣之龍潭嶺境匝萬山獨一川自西南折而東北名曰大溪亦曰西溪源自天目浮玉廣茗諸山而下至沿干始入縣境繞城東南經塔潭下曹埠橋浮塘橋萬埭橋梅溪鎮荆灣小市鎮白雲橋抵小溪汎入長興界其在沿干爲龍溪便民倉前爲總溪梅溪鎮爲梅溪荆灣爲荆溪卽一水而分上下名之者也溪之東一曰吳渚溪自大溪山發源經上插虹橋俱孝

豐境南來一曰豐食溪箭東溪自五義嶺發源經五港口俱孝豐境
南來一曰東溪自幽嶺發源孝豐境經獨松關雙溪橋南來一
自石馬山赤塢發源俱武康境出見龍橋東南來一曰魯家溪自
剎山三山俱武康境發源經石門山東來各水滙於江渚溪由塔
潭下入大溪一曰四公溪東南接三山剎山之水經聖塘橋
錢坑橋橫溪橋中有金竹關漲渚塢水自東來會之由樂平
橋經小市鎮段勘橋西北流出白雲橋泥埠港折東轉北流
由散濟橋楊家橋出高木橋青橋港併入大溪溪之西一源
於本境獅子山北繞朱墓山由姚湖南來一源於本境浮門

山經青松里包家橋至西坑溪二水合流出白雲橋分而為
二一繞吳家山出曹埠橋一繞鶴山出浮塘橋均入大溪一
曰渾水瀆源於孝豐縣之金雞嶺由晏子城經湯灣橋龍灣
橋中橋謝公橋黃埭橋繞湖南山出萬埭橋入大溪一源於
廣德諸山由施家徑廣德境繞南湖至楊家橋一源於段村出
禹家橋俱廣德境分流前後楊橋至塌水橋三水合流又西南會
渾水瀆之水過黃埭橋繞湖南山出萬埭橋入大溪此東西
各山水統注大溪之原委也大抵縣境東南為高西次之北
為最下溪以天目廣茗二水之源為幹滙東西南三方山水

北注長興分流烏程俱由淩港歸太湖惟東南地高水瀉盛漲易盈稍曠輒涸故多築壩通渠以代車戽西北地處平原溪下而田高不能挹注故鑿池以防曠設埧以防澇埧即塘塍別名寬厚崇隆勝於他邑蓋恐山水驟發一經衝鑿西北田畝卽有澤國之虞盡心民事者因其勢而利導焉可也

孝豐縣上受天目
廣苕董嶺並本境
山水來源去脉圖



孝豐縣水道說

孝豐舊為故鄣地明宏治元年以安吉為州分南境之九鄉至孝豐縣從鄉名也東至武康菱湖嶺界一百二十里西至安徽甯國孔夫關界一百二十里南至臨安烏山關界六十里北至安吉縣沿干界四十里東南界餘杭縣之幽嶺西南界於潛縣之郎採關東北界安吉縣之穆王城西北界安徽廣德州之金雞嶺縣踞湖郡上游阻山控險廣茗諸水自西南遶而東董嶺諸水自西北遶而南萬壑千巖要以此二流為統貫一茗水源於天目山之陰於潛境合石門山水至荻浦

又合廣茗山深景二溪並青堆黃柏二塢水下山公潭出妙山潭稽山口抵塘福街一董嶺發源分一支北入甯國至蕪湖直東入孝豐境磨盤溪合前薄後薄二村黃村黃圩之水過喝山至唐福街與茗水匯而為一北流抵獅子山入安吉境達梅溪總名曰茗水是其正支也又縣西北有一水焉自金雞嶺發源廣德經梅家山施村錦塢西茂楊村吳村入安吉之湯灣橋為渾水瀆出萬埭橋入大溪又縣西南有三水焉一自大溪山發源合俞嶺之水出青山下盧村又會天打橋景村水自仲圩至下沸上下插虹橋注安吉之吳渚溪一

自五義嶺發源合臨安烏山關南來之水出五港口注安吉
之箭東溪一自幽嶺發源經青山潭至安吉之遞鋪注東溪
先後由塔潭小市鎮并入大溪分趨烏程長興而歸太湖總
之孝豐地勢高阜每山水漲發輒覺溢谷盈川居然澤國然
涓涓日下莫挽狂瀾但旬日不雨并涓細之流俱斷故舊制
多設廣壩長溝旱則蓄水以灌田潦則洩水以避浸法良美
矣無如霉雨過多水來洶湧亦有潰決之憂宜勸農民壘砌
疏濬以時修舉惟其致患之原則尤在於柵民租山墾種苞
蘆土鬆易瀉淤澱溪身不能容納非特下游之橫流無範且

與本境之蓄洩兩妨謀所以去之殆不可緩

署浙江杭嘉湖兵備道兼管水利事務書局提調梁恭辰校

皇朝通志

卷三

皇朝通志卷三
一
二
三
四
五
六
七
八
九
十
十一
十二
十三
十四
十五
十六
十七
十八
十九
二十
二十一
二十二
二十三
二十四
二十五
二十六
二十七
二十八
二十九
三十
三十一
三十二
三十三
三十四
三十五
三十六
三十七
三十八
三十九
四十
四十一
四十二
四十三
四十四
四十五
四十六
四十七
四十八
四十九
五十
五十一
五十二
五十三
五十四
五十五
五十六
五十七
五十八
五十九
六十
六十一
六十二
六十三
六十四
六十五
六十六
六十七
六十八
六十九
七十
七十一
七十二
七十三
七十四
七十五
七十六
七十七
七十八
七十九
八十
八十一
八十二
八十三
八十四
八十五
八十六
八十七
八十八
八十九
九十
九十一
九十二
九十三
九十四
九十五
九十六
九十七
九十八
九十九
一百

