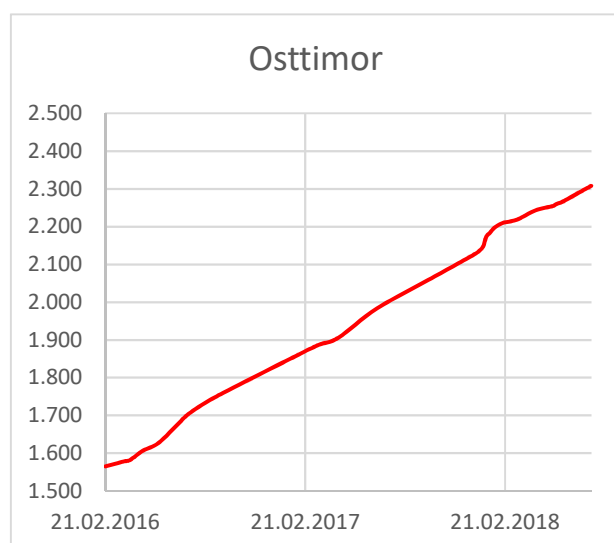
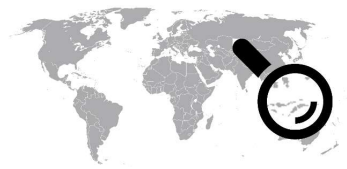


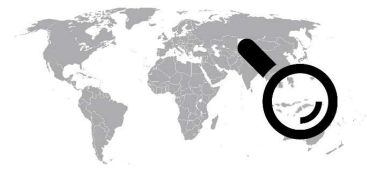
## Osttimor



Region:	Südostasien
Fläche:	14.919 km <sup>2</sup>
Einwohnerzahl:	1.184.000
Artikel in der deWikipedia:	2308
Artikelzuwachs seit 14. Juli 2011:	+1488 (281,5 %)
Seiten:	Portal:Osttimor
Betreuer:	J. Patrick Fischer
Artikel/1000 Einwohner:	1,95
Artikel/km <sup>2</sup> :	0,1547
Dateien auf Commons und deWikipedia:	>8000



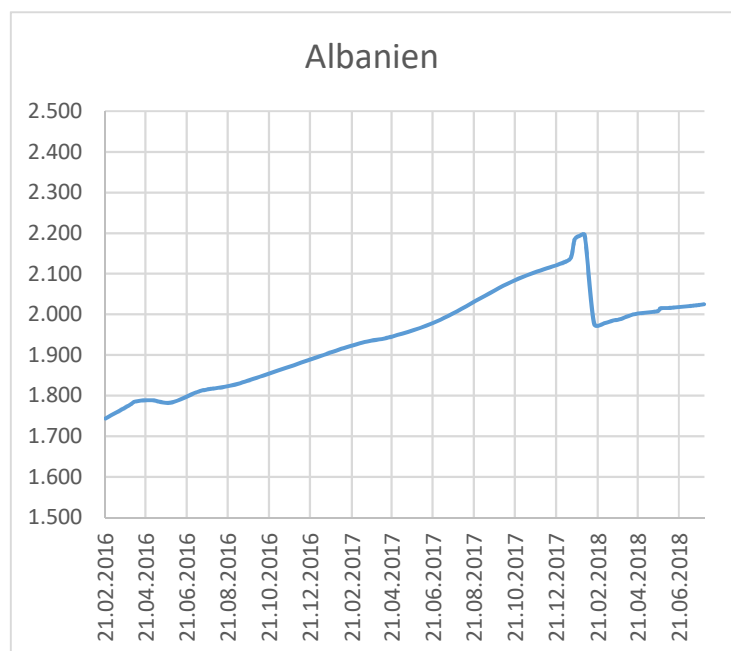


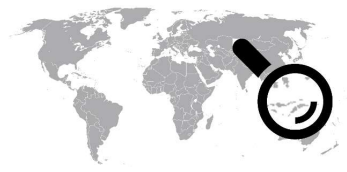


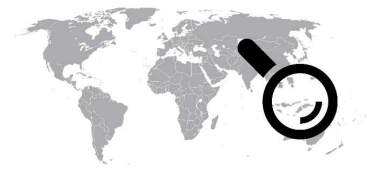
## Albanien



Region:	Europa
Fläche:	28.748km <sup>2</sup>
Einwohnerzahl:	2.870.000
Artikel in der deWikipedia:	2025
Artikelzuwachs seit 14. Juli 2011:	+1043 (206,2 %)
Seiten:	Portal:Albanien
Betreuer:	Albinfo
Artikel/1000 Einwohner:	0,71
Artikel/km <sup>2</sup> :	0,0704
Dateien auf Commons:	>1.600.000



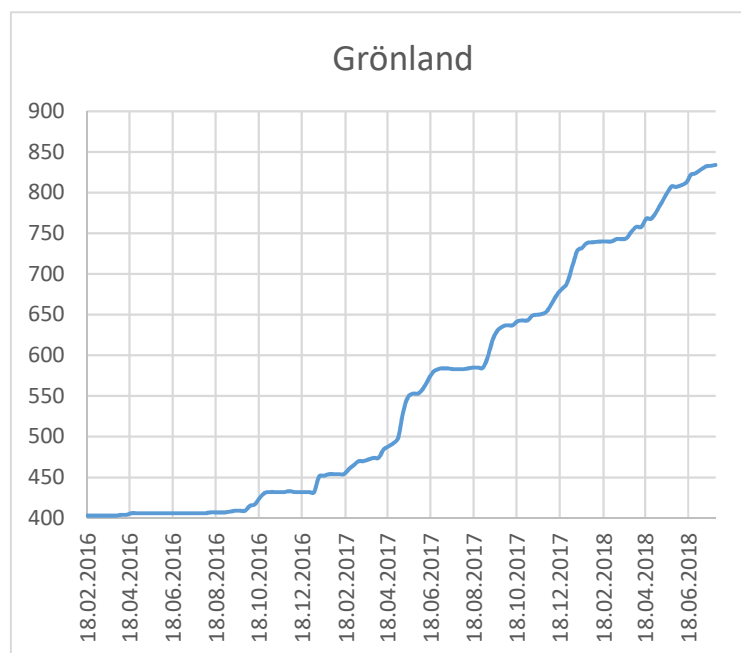


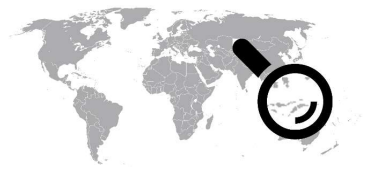


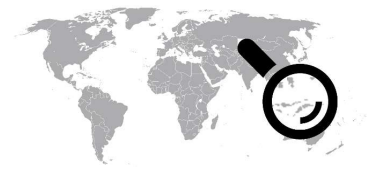
## Grönland



Region:	Arktis
Fläche:	2.166.086 km <sup>2</sup>
Einwohnerzahl:	56.000
Artikel in der deWikipedia:	834
Artikelzuwachs seit 14. Juli 2011:	+264 (315,9 %)
Seiten:	Portal:Grönland
Betreuer:	Kenny McFly
Artikel/1000 Einwohner:	14,90
Artikel/km <sup>2</sup> :	0,00039
Dateien auf Commons und deWikipedia:	?



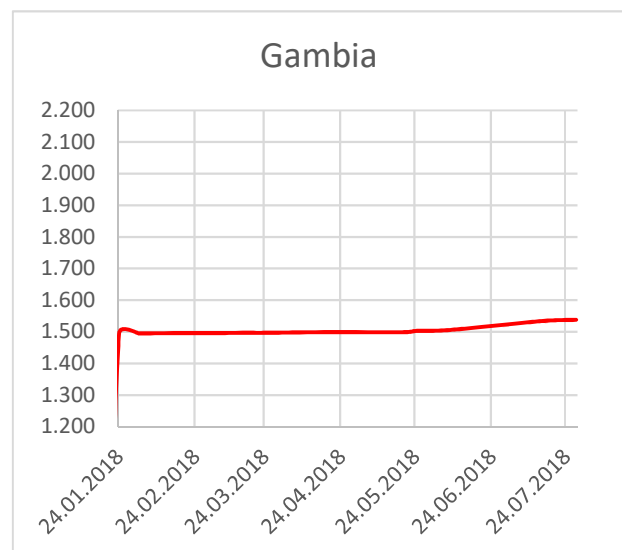
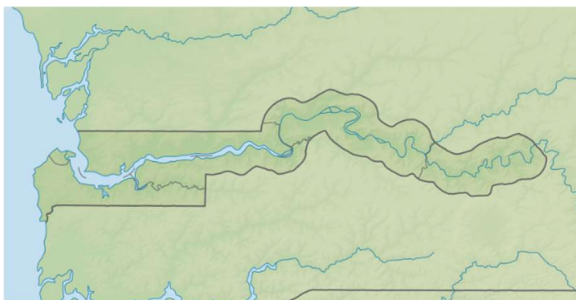




## Gambia

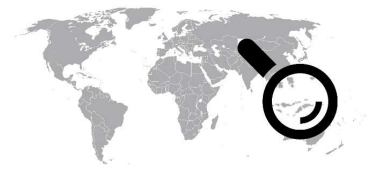


Region:	Westafrika
Fläche:	11.295 km <sup>2</sup>
Einwohnerzahl:	2.009.648
Artikel in der deWikipedia:	1538
Artikelzuwachs seit 14. Juli 2011:	+466 (43,47 %)
Seiten:	Portal:Gambia
Betreuer:	Atamari
Artikel/1000 Einwohner:	0,77
Artikel/km <sup>2</sup> :	0,1362
Dateien auf Commons und deWikipedia:	ca. 8.200





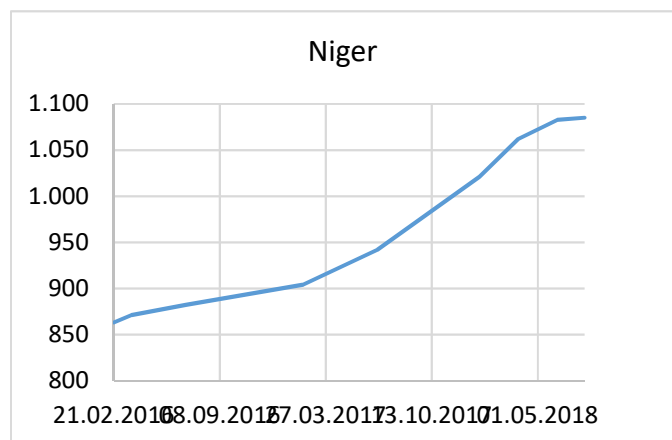
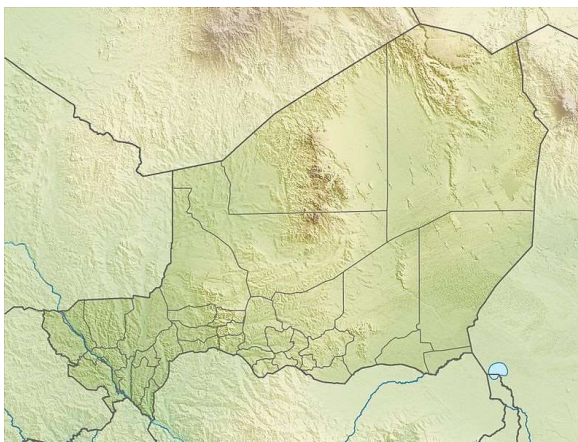


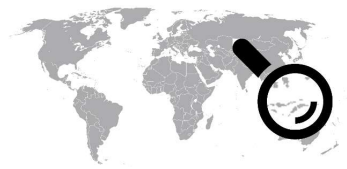


## Niger

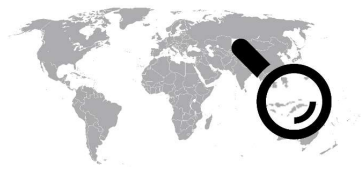


Region:	Westafrika
Fläche:	1.267.000 km <sup>2</sup>
Einwohnerzahl:	21.564.000
Artikel in der deWikipedia:	1086
Artikelzuwachs seit 14. Juli 2011:	+792 (369 %)
Seiten:	-
Betreuer:	Funke
Artikel/1000 Einwohner:	0,05
Artikel/km <sup>2</sup> :	0,0009
Dateien auf Commons und deWikipedia:	?





# Redaktion Kleine Länder



## Bildlizenzen:

Alle Diagramme erstellt durch J. Patrick Fischer, gemeinfrei

Logo Redaktion Kleine Länder: J. Patrick Fischer by using File:South Africa Uruguay Locator.png of Aquintero82 and File:Simpleicons Interface magnifier-1.svg of SimpleIcon CC BY-SA 4.0 [https://de.wikipedia.org/wiki/Datei:Kleine\\_L%C3%A4nder\\_2.png](https://de.wikipedia.org/wiki/Datei:Kleine_L%C3%A4nder_2.png)

Flagge Osttimors: gemeinfrei [https://de.wikipedia.org/wiki/Datei:Flag\\_of\\_East\\_Timor.svg](https://de.wikipedia.org/wiki/Datei:Flag_of_East_Timor.svg)

Landkarte Osttimors: Carport CC BY 3.0 [https://de.wikipedia.org/wiki/Datei:East\\_Timor\\_relief\\_location\\_map.jpg](https://de.wikipedia.org/wiki/Datei:East_Timor_relief_location_map.jpg)

Lospalos: J. Patrick Fischer, CC-BY-SA-3.0 [https://de.wikipedia.org/wiki/Datei:Lospalos\\_klein.jpg](https://de.wikipedia.org/wiki/Datei:Lospalos_klein.jpg)

Flagge Albaniens: SiBr4, gemeinfrei [https://de.wikipedia.org/wiki/Datei:Flag\\_of\\_Albania.svg](https://de.wikipedia.org/wiki/Datei:Flag_of_Albania.svg)

Landkarte Albaniens: Tschubby CC BY-SA 3.0 [https://de.wikipedia.org/wiki/Datei:Reliefkarte\\_Albanien.png](https://de.wikipedia.org/wiki/Datei:Reliefkarte_Albanien.png)

Altstadt von Gjirokastra: Llukman Ibrahim CC BY-SA 4.0 [https://de.wikipedia.org/wiki/Datei:Banesa\\_Adem\\_Zekos.jpg](https://de.wikipedia.org/wiki/Datei:Banesa_Adem_Zekos.jpg)

Bergspitzen Radohima und Arapi: Albinfo CC BY-SA 3.0 [https://de.wikipedia.org/wiki/Datei:Theth\\_Radohima\\_MajaArapit.jpg](https://de.wikipedia.org/wiki/Datei:Theth_Radohima_MajaArapit.jpg)

Flagge Grönlands: Jeffrey Connell (IceKarma) gemeinfrei [https://de.wikipedia.org/wiki/Datei:Flag\\_of\\_Greenland.svg](https://de.wikipedia.org/wiki/Datei:Flag_of_Greenland.svg)

Landkarte Grönlands: Uwe Dederling CC BY-SA 3.0 [https://de.wikipedia.org/wiki/Datei:Greenland\\_edcp\\_relief\\_location\\_map.jpg](https://de.wikipedia.org/wiki/Datei:Greenland_edcp_relief_location_map.jpg)

Landschaft in Grönland: Patano CC BY-SA 3.0 [https://commons.wikimedia.org/wiki/File:A\\_contatto\\_con\\_un\\_iceberg\\_-\\_panoramio.jpg](https://commons.wikimedia.org/wiki/File:A_contatto_con_un_iceberg_-_panoramio.jpg)

Flagge Gambias: VzB83 gemeinfrei [https://de.wikipedia.org/wiki/Datei:Flag\\_of\\_The\\_Gambia.svg](https://de.wikipedia.org/wiki/Datei:Flag_of_The_Gambia.svg)

Landkarte Gambias: NordNordWest CC-by-sa-3.0 de [https://de.wikipedia.org/wiki/Datei:Gambia\\_rel\\_location\\_map.svg](https://de.wikipedia.org/wiki/Datei:Gambia_rel_location_map.svg)

Triumphbogen in Banjul, Gambia: Atamari CC BY-SA 3.0 [https://de.wikipedia.org/wiki/Datei:Gambia\\_banjul\\_arch22.JPG](https://de.wikipedia.org/wiki/Datei:Gambia_banjul_arch22.JPG)

Gambia Lamin Lodge: Tjabeljan CC BY 2.0 [https://de.wikipedia.org/wiki/Datei:Gambia02AbukoLaminLodge054\\_\(5400655584\).jpg](https://de.wikipedia.org/wiki/Datei:Gambia02AbukoLaminLodge054_(5400655584).jpg)

Flagge Nigers: Verdy p, gemeinfrei [https://commons.wikimedia.org/wiki/File:Flag\\_of\\_Niger.svg](https://commons.wikimedia.org/wiki/File:Flag_of_Niger.svg)

Landkarte Nigers: Carport CC BY-SA 2.0 [https://commons.wikimedia.org/wiki/File:Niger\\_relief\\_location\\_map.jpg?uselang=de](https://commons.wikimedia.org/wiki/File:Niger_relief_location_map.jpg?uselang=de)

Tänzer im Niger: Dan Lundberg CC BY-SA 2.0 [https://commons.wikimedia.org/wiki/File:Flickr\\_-\\_Dan\\_Lundberg\\_-\\_1997\\_%5E274-10\\_Gerewol.jpg?uselang=de](https://commons.wikimedia.org/wiki/File:Flickr_-_Dan_Lundberg_-_1997_%5E274-10_Gerewol.jpg?uselang=de)

Wüste: Jacques Taberlet CC BY 3.0 <https://commons.wikimedia.org/wiki/File:Arakao1.jpg?uselang=de>