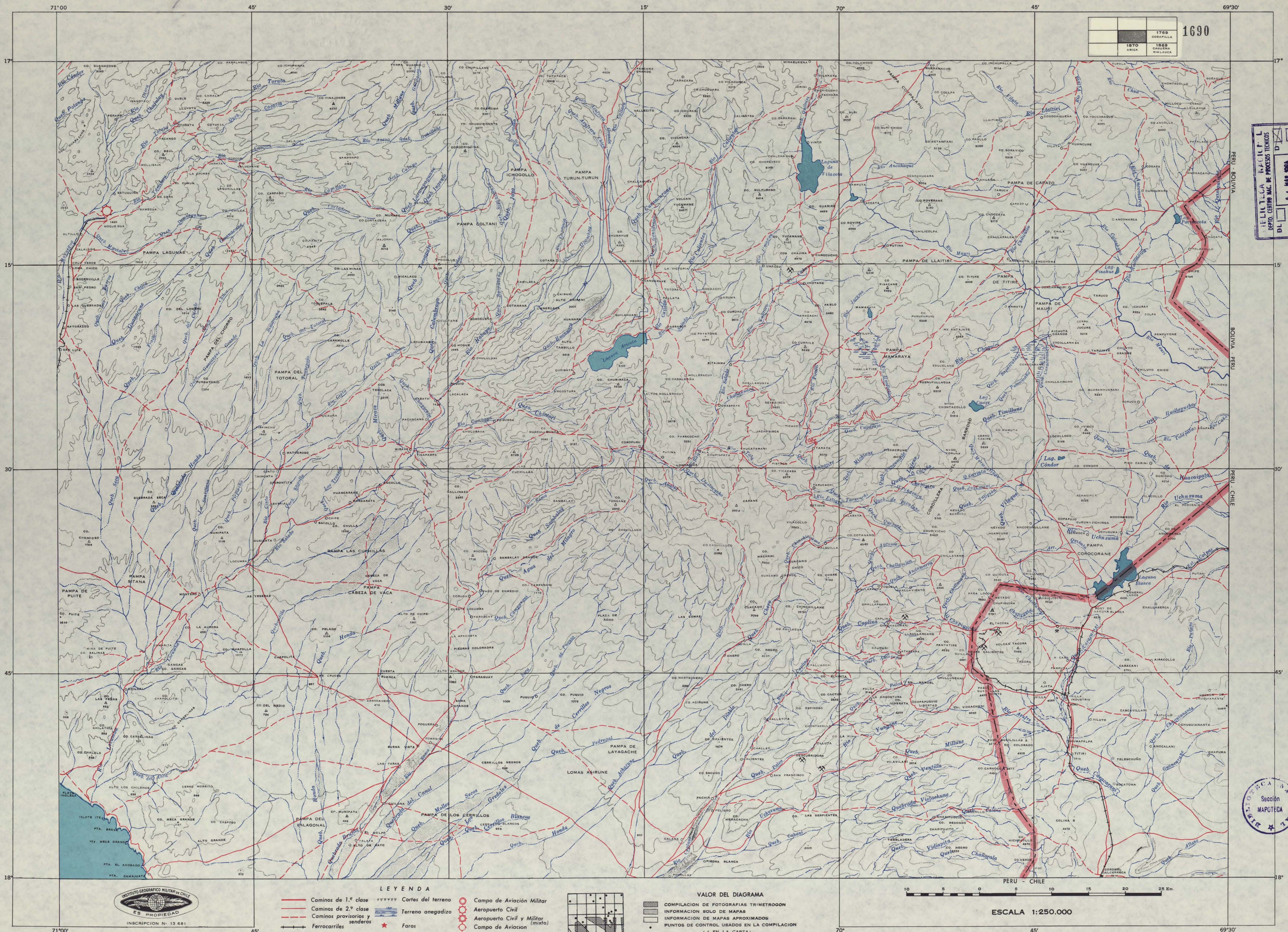


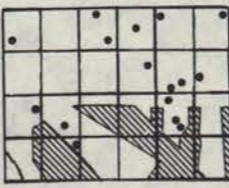
1769  
CORAPILLA  
1869  
CASIMA  
1870  
AMICA  
1690

INSTITUTO GEOGRAFICO MILITAR  
DPTO. CENTRO MAC. DE PROCESOS TECNICOS  
3.1 MAR 1954



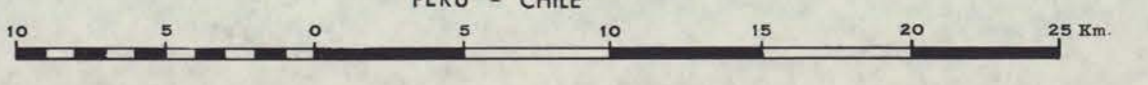
LEYENDA

- Caminos de 1.ª clase
- Caminos de 2.ª clase
- Caminos provisionales y senderos
- Ferrocarriles
- Canales de regadío
- Cortes del terreno
- Terreno anegadizo
- ★ Faros
- ++ Rocas
- Campa de Aviación Militar
- Aeropuerto Civil
- Aeropuerto Civil y Militar (mixto)
- Campa de Aviación



VALOR DEL DIAGRAMA

- COMPILACION DE FOTOGRAFIAS TRIMETROGON
- INFORMACION SOLO DE MAPAS
- INFORMACION DE MAPAS APROXIMADOS
- PUNTOS DE CONTROL USADOS EN LA COMPILACION (Δ EN LA CARTA)



ESCALA 1:250.000