

جمهوری اسلامی ایران
سازمان برنامه و بودجه
مرکز آمار ایران

فرهنگ آبادیهای کشور


(بر اساس سرشماری آبان ۱۳۵۵)

جدیدیت و سوم

استان فارس

شهرستانهای: آباده، استهبان، اقلید، جهرم، داراب، سپیدان، شیراز، فسا، فیروزآباد، کازرون

مرودشت، ممسنی، نی ریز.



شماره مسلسل: ۸۵۱
تاریخ انتشار: فروردین ۱۳۶۱

پیشگفتار

در سرشماری عمومی نفوس و مسکن آبان ۱۳۵۵ که در مرکز کشور ایران انجام گرفت اطلاعات وسیع و جبهه‌نمایی نیز برپایه‌ی شخصیات پلایه‌ی آبادیهای کشور جمع‌آوری گردید. با توجه به اینکه استخراج و ارائه‌ی اطلاعات آماری جمع‌آوری شده برای آبادیهای کشوری از وظایف اساسی مرکز آمار ایران است، لذا پس از پایان استخراج و انتشار ۱۸۶ جلد نشریات مربوط به استخراج سرشماری مکتوب از اطلاعات آبادیها به مجموعه‌ی تدوین گردید که اینک بنام فرهنگ آبادیهای کشور در اختیار علاقه‌مندان قرار میگیرد.

اولین مجموعه فرهنگ آبادیهای کشور با استفاده از نتایج سرشماری عمومی نفوس و مسکن سال ۱۳۴۵ در ۲۷ جلد منتشر گردید. گرچه ارائه‌ی این مجموعه با نام فرهنگ آبادیهای کشور شاید وجه تشبیه‌ناهی نداشته باشد ولی از آنجا که این نام برای پژوهشگران و برنامه‌ریزان امور روستایی نام‌آشنائی است تغییر آنرا مناسب ندیدیم.

مجموعه فرهنگ آبادیها که اطلاعات آمار شخصیات پلایه‌ی آبادیهای هر استان را ارائه میدهد، بر اساس تقسیم‌بندی استانها در زمان انجام سرشماری به عبارت دقیقتر آبادانها ۱۳۵۵ میباشد. ولی برای استفاده علاقه‌مندان تغییرات تقسیمات کشوری هر استان بعد از سرشماری مذکور تا به انجام چاپ نشد. در مقدمه درج شده است.

مرکز آمار ایران ضمن پوشش رتبه‌نمایی در انتشار مجموعه فرهنگ آبادیها پیش از این است. اینک با انتشار اطلاعات عمده هر آبادی امیدوار است که برنامه‌ریزان مسئولان نگاههای جرائی و نظارتی را در اجرای طرحها تا حد کفایت و احقیات کشوری که آبادی است یاری داده باشد. امید است این مجموعه بویژه در سال جاری که توجه مسئولان به امور روستائی از اولویت بیشتری برخوردار است استفاده و بهره‌دهی بیشتری را میسر سازد.

خداوند ما را یاری دهد تا در انجام وظایف اساسی خود برای خدمت به سازندگی بنای نو و برپا کردن ریزی کشور ابزار و مصالح مطالعاتی را بیشتر و بهتر فراهم آوریم.

مرکز آمار ایران

نوضحات کلی:

نقشه ها:

برای سهولت استفاده از مجموعه فرهنگ آبادیها و آگاهی از وضع جغرافیائی استانها ، این مجموعه شامل نقشه‌های استانی

و شهرستانهای تابعه می‌باشد که عبارتند از:

الف . نقشه‌های استانی شامل:

نقشه شماره ۱: در این نقشه حدود استان و شهرستانها همراه با نام آنها مشخص شده‌است .

نقشه شماره ۲: در این نقشه تراکم جمعیت (در کیلومتر مربع) شهرستانهای استان مشخص شده‌است .

نقشه شماره ۳: در این نقشه نسبت جمعیت شهری و روستائی هر یک از شهرستانهای استان نشان داده شده‌است .

ب . نقشه‌های شهرستانی شامل:

نقشه شماره ۱: در این نقشه تقسیمات شهرستان تا سطح بخش و دهستان مشخص شده‌است .

نقشه شماره ۲: در این نقشه نقاط شهری و نقاط بین ۲۰۰۰ تا ۵۰۰۰ نفر جمعیت مشخص شده‌است ، علاوه بر نقشه‌های فوق‌الذکر نقشه کامل

هر شهرستان شامل کلیه آبادیها و راههای موجود می‌باشد . جهت یابن موقعیت آبادیها در روی نقشه علائنهائی مخصوصی ارائه

شده‌است .

شرح ستونها و تعاریف و مفاهیم:

برای اینکه در استفاده از ارقام و اطلاعات جدول این مجموعه اشکالی پیش نیاید توجه به تعاریف و مفاهیم زیر ضروری است .

نام آبادی (ستون شماره ۱):

در این ستون نام آبادی که در مدارک و مکاتبات بکار می‌رود نوشته شده‌است .

تعداد خانوار (ستون شماره ۲):

تعداد خانوار از پرسشنامه آبادی استخراج و در این ستون درج گردیده‌است و شامل خانوارهای دستجمعی نظامی نمی‌باشد .

تعریف خانوار و انواع آن:

خانوار معمولی:

از چند نفر تشکیل می‌شود که با هم در یک اماکنگاه زندگی می‌کنند و با یکدیگر هم‌خرج می‌باشند و معمولاً " با هم غذایی خورند ،

بنابراین لازم نیست که اعضای یک خانوار با یکدیگر رابطه خویشاوندی داشته باشند . خانوار ممکن است یک نفری هم باشد .

خانوار معمولی ساکن: آن خانوارهای معمولی که اغلب در اماکنگاه ثابتی سکونت دارند خانوار معمولی ساکن نامیده شده‌اند .

خانوار متحرک: آن خانوارهای معمولی که در تابانماه سال ۱۳۵۵ اماکنگاه معمولی ثابتی نداشته‌اند و یا در حال کوچ بود و به دلیل و قبیله‌ای هم

بستگی نداشته‌اند خانوار متحرک نامیده شده‌اند .

خانوار عشایری: آن خانوارهای متحرکی که به ایل و قبیله‌ای بستگی داشته‌اند خانوار عشایری به حساب آمده‌اند . در این سرشماری خانوار

عشایری فقط به آن عده از عشایر گفته می‌شود که در تابانماه سال ۱۳۵۵ در حال کوچ بوده و یا در زمان کوچ زیر چادر اتراق کرده باشند

آن عده از عشایر که اسکان یافته‌اند و یا در زمان سرشماری ، در واحدهای مسکونی ثابتی زندگی می‌کرده‌اند جزو خانوارهای معمولی ساکن سرشماری

شده‌اند .

خانوار دستجمعی:

افرادی که به علت داشتن خصوصیات مشترک با هدف مشترک (مانند انجام خدمت وظیفه ، تحصیل ، بیماری و...) با هم در یک

موسسه (سربازخانه ، خوابگاه دانشجویی ، آسایشگاه و...) زندگی می‌کرده‌اند به عنوان خانوار دستجمعی سرشماری شده‌اند .

مقدمه

فرهنگ آبادیهای کشور ، یکی از مجموعه نشریات مرکز آمار ایران است که بر اساس نتایج سرشماری عمومی نفوس و مسکن سال

۱۳۵۵ تهیه و تدوین گردیده است . هدف از تهیه این نشریات شناخت برخی از خصوصیات جغرافیائی و تاسیسات و امکانات هر یک

از آبادیهای کشور در هنگام سرشماری عمومی نفوس و مسکن آبان ۱۳۵۵ است تا برنامه ریزان و پژوهشگران جهت بررسی وضع آبادیهای

کشور از نظر برنامه های عمرانی و مطالعات و تحقیقات علمی مورد استفاده قرار دهند .

این مجموعه که استانهای کشور^(۱) را در بر می‌گیرد ، اطلاعات مربوط به هر استان را به تفکیک شهرستان ، دهستان و آبادی

به ترتیب حروف الفبا ارائه می‌دهد ، تا علاقه مندان بتوانند به سهولت از آن استفاده نمایند .

در این نشریات از مجموعه اطلاعات گردآوری شده برای هر یک از آبادیهای ۳۷ صفت یا خصوصیت در نظر گرفته شده است .

این اطلاعات از طریق پرسشنامه آبادی در سرشماری عمومی نفوس و مسکن آبانماه ۱۳۵۵ با مراجعه مستقیم به هر یک از آبادیهای

توسط مأموران سرشماری جمع آوری شده‌است .

اینک که مرکز آمار ایران با تلاش پیگیر این امر را به انجام رسانده‌است از عموم صاحب نظران و استفاده کنندگان و مطالعسه

کنندگان تقاضا دارد که شکالات و نواقصی را که بنظرشان می‌رسد اطلاع دهند تا در آینده نسبت به رفع آنها اقدام گردد .

تعداد جمعیت (ستون شماره ۳):

در این ستون تعداد جمعیت زیر شنا به آبادی استخراج و در برآورد به دست و شامان جسمیت خانوارهای دستجمعی نظامی نمی باشد .

نوع آبادی (ستون شماره ۴):

در سرشماری عمومی نفوس و مسکن آبان سال ۱۳۵۵ با طول کلی آبادیهای کشور کلاً " صد و شش نوع به شرح زیر تقسیم شده اند که هر یک کسب جداگانه دارد .

شهر (کد شماره ۱):

در حوزه‌های روستائی ، شهریه آن دسته از آبادیها گفته می‌شود که بنا داشتن شهرداری ، در زمان سرشماری دارای جمعیتی کمتر از پنجاه هزار نفر بوده است؛ این نقاط در نقشه های روستائی مانند شیرگاه که دارای جمعیت بیش از ۵۰۰ نفر، میند با علامت **⊗** و در فرهنگ آبادیهای کشور با علامت **⊙** مشخص شده‌اند .

ده (کد شماره ۲):

ده به آن دسته از آبادیها گفته میشود که:

الف: از مجموعه (پیوسته یا جدا) آماکن مسکونی و کارگاهها ، زمینهای زراعتی و باغها تشکیل شده باشند

ب: کدخدا یا ده‌بان رسمی داشته باشند (هر چند ممکن است به علتی در زمان سرشماری ، ده دارای کدخدا نباشد)

ج: محدوده ثبتی یا عرفی مستقلی داشته باشد .
استثنا: چنانچه چندده در یک محدوده ثبتی مشترک قرار گرفته باشند ، ولی هر یک محدوده عرفی مستقلی داشته باشند هر یک از آنها به عنوان یک ده مستقل بشمار می آید .

مزرعه مستقل و مزرعه تابع (کدهای شماره ۳و ۴):

آبادیهای کدهدنبوده خارج از محدوده ثبتی یا عرفی آبادیهای دیگر قرار گرفته و محل انجام فعالیتهای کشاورزی باشند ، اگر از لحاظ نظامات اداری تابع دهی نبوده مزرعه مستقل ، و در غیر این صورت ، مزرعه تابع خوانده می شوند .

مکان مستقل و مکان تابع (کدهای ۵و ۶):

آبادیهای کدهدنبوده و خارج از محدود ثبتی یا عرفی آبادیهای دیگر قرار گرفته و محل انجام فعالیتهای غیر کشاورزی باشند (مانند معدن ، ایستگاه راه آهن ، پاسگاه ، خهوه خانه و غیره) اگر از لحاظ نظامات اداری تابع دهی نباشند ، مکان مستقل ، و در غیر این صورت مکان تابع به حساب می آیند .

راه عمدهٔ آبادی (ستون ۵):

در این ستون نوع راهی که بهٔ آبادی منتهی می شود و با آن می‌گذرد درج شده که به هشت نوع راه بشرح زیر تقسیم شده است:

راه آهن (کد شماره ۱):

برای آبادیهایی که در کنار ایستگاه راه آهن قرار دارند .

جاده‌سفالته (کد شماره ۲):

برای آبادیهایی که جاده‌سفالته از کنار یا داخل آنها می‌گذرد .

راه آهن و جاده‌سفالته (کد شماره ۳):

برای آبادیهایی که هم در کنار ایستگاه راه آهن قرار دارند و هم جاده‌سفالته از کنار یا داخل آنها می‌گذرد .

جاده‌شن‌ریزی شده یا شوسه (کد شماره ۴):

برای آبادیهایی که دارای جاده‌زیرسازی و شن‌ریزی شده هستند .

جاده‌حاکمی اتومبیل‌رو (کد شماره ۵):

برای آبادیهایی که در کنار راه بدون زیرسازی قرار دارند و هرگونه وسیله نقلیه موتوری می‌تواند از آن راه عبور کند .

جاده جیب‌رو (کد شماره ۶):

برای آبادیهایی که در کنار جاده‌های یک‌فرار دارند و فقط وسایل نقلیه را از قبیل جیب و لندرومی توانند از آن عبور کنند .

جاده مالرو (کد شماره ۷):

برای آبادیهایی که در کنار هیچکدام از انواع راههای بالا قرار ندارند و برای رسیدن به آنها باید از قایق ، کشتی و مشابه استفاده کرد .
و موتورسیکلتا استفاده کرد .

راه آبی (کد شماره ۸):

برای آبادیهایی که برای رسیدن به آنها باید از قایق ، کشتی و مشابه استفاده کرد .

وضع طبیعی (ستون ۶):

برای وضع طبیعی آبادیها در حالت در نظر گرفته شده است:
کوهستانی و جلگه‌ای .

کوهستانی (کد شماره ۱):

اگر تمام یا بیشتر خانه های آبادی در کوهستان واقع شده باشد ، آبادی کوهستانی است .

جلگه‌ای (کد شماره ۲):

اگر تمام یا بیشتر خانه‌های آبادی در دشت و جلگه واقع شده باشد آن آبادی جلگه‌ای است .

تاسیسات و تسهیلات (ستونهای ۷الی ۳۶):

در این ستونها کلیه تاسیسات و تسهیلاتی که در آبادی وجود دارد و افراد ساکن آن می‌توانند از آنها استفاده نمایند درج گردیده است .

نکات قابل توجه:

۱- ممکن است ستونهای ۳و ۲ یک آبادی سفید باشد و این بدان معنی است که آبادی در هنگام سرشماری آبان ۱۳۴۵ دارای جمعیت ولسی

در سرشماری آبان ۱۳۵۵ خالی از سکن بوده ولی امکان فعالیت کشاورزی و یا صنعتی و غیره در بعضی از فصول سال در آنجا وجود داشته است .

۲- اطلاعات ستونهای ۳و ۵و ۶ به صورت کد درج شده است . برای تشخیص نوع اطلاعات به تعاریف و مفاهیم مراجعه شود .

۳- علامت ضربدر در ستونهای ۷الی ۳۶ معرف وجود تاسیسات و تسهیلات در آبادی می‌باشد .

(۱) _ تقسیمات کشوری ارائه شده در این مجموعه مطابق تقسیمات هنگام سرشماری (آبان ۱۳۵۵) می‌باشد و تغییرات سالیهای بعد در آن منظور

نشده است . این تغییرات در ضمیمه شماره ۱ ارائه شده است .

توزیع جمعیت از لحاظ شهری و روستایی در این استان که در جدول آمده است نشان می‌دهد که شهرستان شیراز با ۷۰ درصد جمعیت شهری بالاترین سهم جمعیت شهری و شهرستان ممسنی با ۹۲ درصد جمعیت روستایی بالاترین سهم جمعیت روستایی را در بین شهرستانهای این استان داشته است.

جدول ب - توزیع جمعیت شهری و روستایی شهرستان استان فارس در سرشماری عمومی آبانماه ۱۳۵۵

نام شهرستان	جمع	جمعیت شهری		جمعیت روستایی	
		تعداد	درصد	تعداد	درصد
کل استان فارس	۲۰۳۵۵۸۲	۸۷۲۷۶۸	۴۲/۹	۱۱۶۲۸۱۴	۵۷/۱
شهرستان آباده	۱۲۰۴۵۰	۳۹۹۱۴	۳۳/۱	۸۰۵۳۶	۶۶/۹
شهرستان استهبان	۳۰۱۹۴	۱۹۴۶۱	۶۴/۵	۱۰۷۳۳	۳۵/۵
شهرستان اقلید	۴۸۸۱۴	۲۰۷۴۵	۴۲/۵	۲۸۰۶۹	۵۷/۵
شهرستان جهرم	۱۰۹۷۸۲	۴۸۵۳۰	۴۳/۲	۶۱۲۵۲	۵۵/۸
شهرستان داراب	۱۰۶۲۸۹	۲۵۱۳۳	۲۳/۶	۸۱۱۵۶	۷۶/۴
شهرستان سپیدان	۵۸۴۰۴	۸۶۰۴	۱۴/۷	۴۹۸۰۰	۸۵/۳
شهرستان شیراز	۶۴۰۴۹۵	۴۴۸۰۲۹	۷۰/۰	۱۹۲۴۶۶	۳۰/۰
شهرستان فسا	۱۰۶۲۵۲	۳۷۸۵۰	۳۵/۶	۶۸۴۰۲	۶۴/۴
شهرستان فیروزآباد	۱۲۱۵۴۸	۲۶۱۹۱	۲۱/۵	۹۵۳۵۷	۷۸/۵
شهرستان کازرون	۱۴۵۶۷۸	۵۱۵۲۷	۳۵/۴	۹۴۱۵۱	۶۴/۶
شهرستان لار	۱۸۳۹۲۱	۵۳۳۴۷	۲۹/۰	۱۳۰۵۷۴	۷۱/۰
شهرستان مرودشت	۱۷۶۱۴۷	۶۳۷۲۹	۳۶/۲	۱۱۲۴۱۸	۶۳/۸
شهرستان ممسنی	۱۳۷۹۷۴	۱۰۹۸۴	۸/۰	۱۲۶۹۹۰	۹۲/۰
شهرستان نیریز	۴۹۶۳۴	۱۸۷۲۴	۳۷/۷	۳۰۹۱۰	۶۲/۳
شهرستان					

ماخذ - مرکز آمار ایران، سرشماری عمومی نفوس و مسکن آبانماه ۱۳۵۵، استان فارس، صفحه ۱

برآیند کمی آبادیها در شهرستانهای این استان در سرشماری عمومی آبان ۱۳۵۵ یکسان نبوده است. بیشترین تعداد آبادیهای دارای سکنه این استان متعلق به شهرستان ممسنی است و کمترین آنها متعلق به شهرستان استهبان می باشد.

بررسی مختصری از مشخصات عمده استان فارس و آبادیهای آن

در سرشماری عمومی آبانماه ۱۳۵۵

استان فارس با مساحتی بالغ بر ۱۳۳۲۹۹ کیلومتر مربع بین ۲۷ درجه و ۳ دقیقه تا ۳۱ درجه و ۴۲ دقیقه عرض شمالی از خط استوا و ۵۰ درجه و ۳۷ دقیقه تا ۵۵ درجه و ۳۸ دقیقه طول شرقی از نصف النهار گرینویچ قرار دارد. این استان از جانب شمال با استان اصفهان و بوسه، از غرب به استان بوشهر و یاسوج، از جنوب به استان هرمزگان و از شرق به استان کرمان محدود است. استان فارس در زمان سرشماری دارای ۱۴ شهرستان مشتمل بر ۳۲ بخش و ۱۱۲ دهستان بوده است که جمعاً ۳۹۵۶ آبادی دارای سکنه و خالی از سکنه را در بر می گرفته است. این استان در سرشماری آبانماه ۱۳۵۵ دارای ۳۱ نقطه شهری بوده است. توزیع جمعیت کل استان بر حسب نوع خانوار که در جدول الف آمده است نشان می دهد که در سرشماری عمومی آبانماه ۱۳۵۵ - معادل ۹۳/۹ درصد جمعیت را اعضای خانوارهای معمولی ساکن و بقیه را اعضای خانوارهای متحرک و عشایری و دستجمعی تشکیل می داده است.

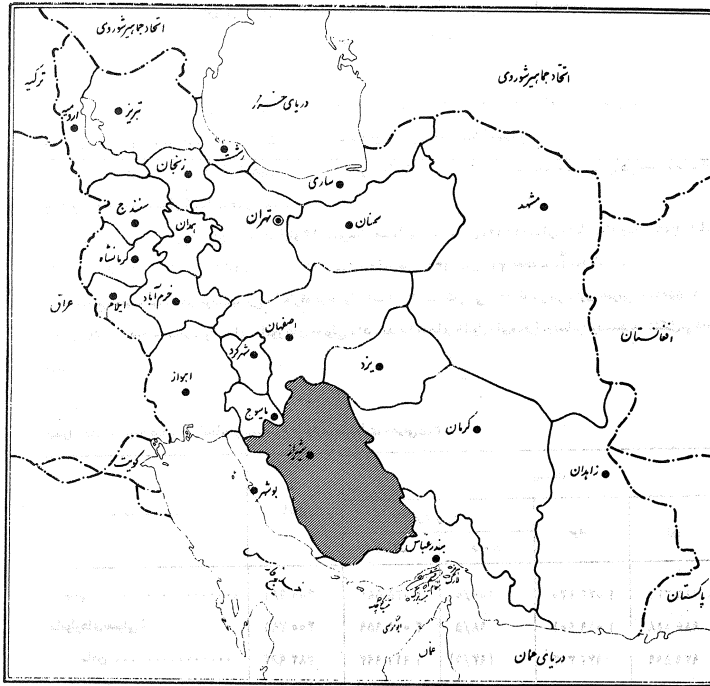
جدول الف - توزیع جمعیت کل استان بر حسب نوع خانوار در سرشماری عمومی ۱۳۵۵

نوع خانوار	خانوار	جمعیت			
		مرد و زن			
		تعداد	درصد		
جمع	۴۰۰۹۶۱	۲۰۳۵۵۸۲	۱۰۰/۰	۱۰۴۶۲۴۰	۹۸۹۳۴۲
خانوارهای معمولی:	۴۰۰۷۸۱	۲۰۰۵۹۵۹	۹۸/۵	۱۰۱۹۹۰۱	۹۸۶۰۵۸
ساکن	۳۸۲۹۶۳	۱۹۱۱۹۹۳	(۹۳/۹)	۹۷۲۳۹۴	۹۳۹۵۹۹
متحرک	۲۷۲	۱۵۰۳	(۰/۱)	۷۶۶	۷۳۷
عشایری	۱۷۵۴۶	۹۲۴۶۳	(۴/۵)	۴۶۷۴۱	۴۵۷۲۲
خانوارهای دستجمعی:	۱۸۰	۲۹۶۲۳	۱/۵	۲۶۳۳۹	۳۲۸۴

ماخذ - مرکز آمار ایران، سرشماری عمومی نفوس و مسکن آبانماه ۱۳۵۵، استان فارس، جدول الف.

تسهیلات گوارایان به همکلیک استان

در سال ۱۳۵۵



جدول ج شهرستانهای این استان رابه تفکیک مساحت ، تعدادبخش ، دهستان ، و آبادیهای دارای سکنه و خالی از سکنه درهنگام سرشماری عمومی آبانماه ۱۳۵۵ نشان می دهد

جدول چ- مساحت ، تعدادبخش ، دهستان و آبادی شهرستانهای استان فارس در سرشماری عمومی آبان ۱۳۵۵

نام شهرستان	مساحت (کیلومتر)	بخش	دهستان	آبادی		
				جمع	دارای سکنه	خالی از سکنه
استان فارس	۱۳۳ ۲۹۹	۳۲	۱۱۲	۳ ۹۵۶	۳ ۷۲۸	۲۲۸
شهرستان آباده	۱۹ ۵۱۴	۳	۱۲	۳۴۲	۲۸۵	۵۷
شهرستان استهبان	۲ ۱۳۲	۱	۲	۳۱	۲۷	۴
شهرستان اقلید	۶ ۸۲۵	۱	۱	۱۰۸	۹۹	۹
شهرستان چهرم	۵ ۴۹۸	۴	۹	۱۹۶	۱۸۱	۱۵
شهرستان داراب	۱۱ ۸۴۳	۱	۱۳	۲۹۶	۲۷۳	۲۳
شهرستان سپیدان	۳ ۲۷۳	۱	۴	۲۳۴	۲۲۸	۶
شهرستان شیراز	۱۰ ۳۸۱	۳	۹	۳۹۷	۳۹۴	۳
شهرستان فسا	۴ ۳۴۲	۱	۸	۱۶۵	۱۴۹	۱۶
شهرستان فیروزآباد	۹ ۸۹۴	۳	۸	۲۴۸	۲۳۵	۱۳
شهرستان گاژون	۴ ۱۱۹	۳	۷	۲۳۲	۲۲۷	۵
شهرستان لار	۳۱ ۶۶۷	۴	۱۷	۵۰۲	۴۷۹	۲۳
شهرستان مرودشت	۶ ۵۳۰	۲	۱۰	۳۳۸	۳۲۷	۱۱
شهرستان ممسنی	۸ ۰۳۲	۲	۶	۶۷۵	۶۵۳	۲۲
شهرستان نیریز	۹ ۲۴۹	۳	۶	۱۹۲	۱۷۱	۲۱
شهرستان						
شهرستان						

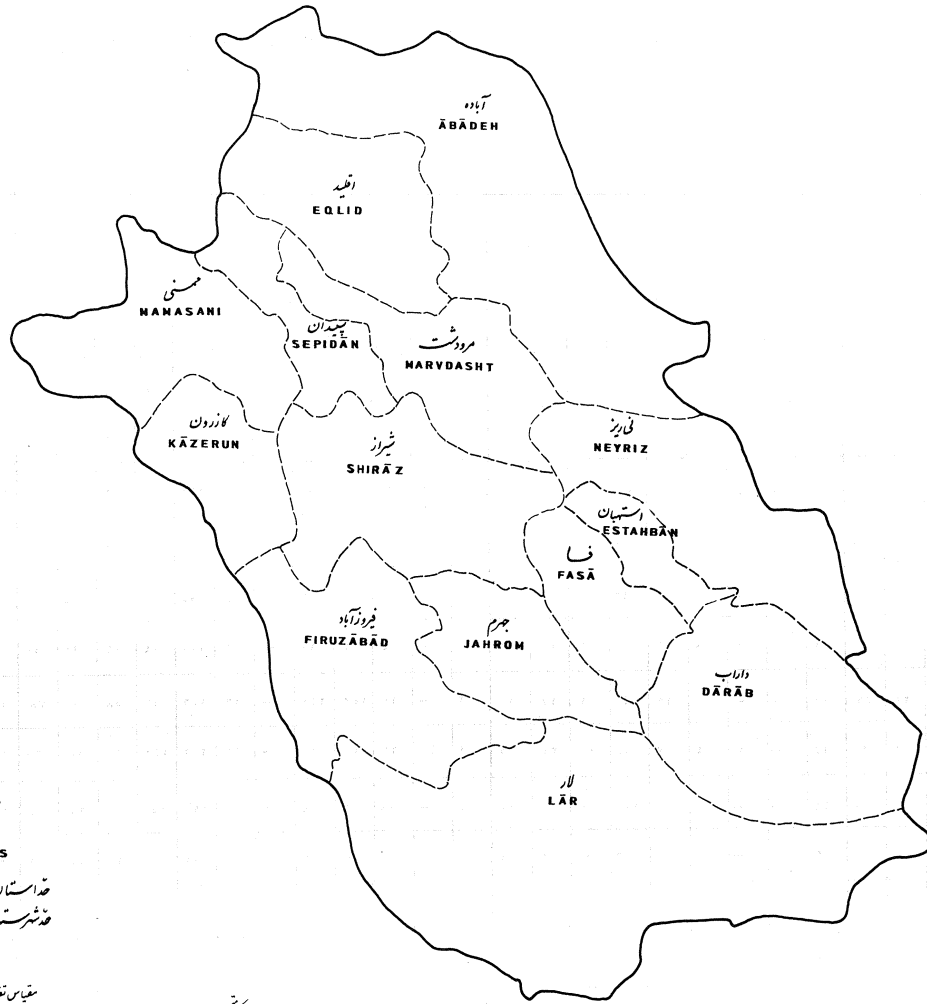
از کل آبادیهای این استان که مشخصات عمده هریک از آنها در جداول تفصیلی این نشریه آمده است ۶/۳ درصد دارای برق و ۱۰ درصد دارای آب لوله کشی و ۱۸/۷ درصد دارای حمام و ۵۱/۸ درصد دارای دبستان و ۲۶/۳ درصد دارای مسجد و ۳ درصد دارای درمانگاه بوده اند . جدول د جمعیت روستایی و آبادیهای دارای تاسیسات و خدمات را در این استان به تفکیک شهرستان در سرشماری عمومی آبانماه ۱۳۵۵ نشان می دهد

جدول جمعیت روستایی و آبادیهای دارای تأسیسات و خدمات در استان فارس

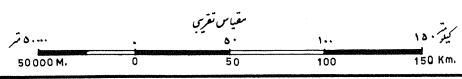
پنجگیت شهرستان در آبان ۱۳۵۵

نام شهرستان	آبادی	جمعیت	تأسیسات عمومی					تأسیسات آموزشی و تفریحی								خدمات پزشکی و درمانی				تأسیسات ارتباطی و انتظامی					تأسیسات اقتصادی و اجتماعی												
			برق	آب رورکنی	فاضلاب	تأمین تمام	بستان	مدرسه راهپایی	مدرسه تعمیری	مسجد خمسئله	کتابخانه	کلیس	سازمان سازمان	سازمان سازمان	سازمان سازمان	سازمان سازمان	سازمان سازمان	سازمان سازمان	سازمان سازمان	سازمان سازمان	سازمان سازمان	سازمان سازمان	سازمان سازمان														
۱ استان فارس	۳۹۵۶	۱۰۶۷۷۱۵	۲۴۸	۳۹۷	۳۱۸	۲۰۴۹	۱۳۳	۳	۱۰۴۰	۳۲۹	۱۳	۶۵۲	۲	۱۲	۱۱	۱۸	۱۷	۱۹	۱۸	۱۹	۲۰	۲۱	۲۲	۲۳	۲۴	۲۵	۲۶	۲۷	۲۸	۲۹	۳۰	۳۱	۳۲	۳۳			
شهرستان لاریان	۲۴۲	۸۰۳۹۹	۱۵	۱۳	۴۱	۱۳۸	۱۰	۱۵	۱۴۰	۳	۳	۱۷	۳	۱۲	۹	۳	۳	۴	۳	۲	۳	۳	۳	۳	۳	۳	۳	۳	۳	۳	۳	۳	۳	۳	۳		
استهبان *	۳۱	۱۰۶۵۵	۸	۷	۶	۳۰	۲	۲	۳۰	۱	۳	۳	۳	۳	۳	۳	۳	۳	۳	۳	۳	۳	۳	۳	۳	۳	۳	۳	۳	۳	۳	۳	۳	۳	۳	۳	
آهکد *	۱۰۸	۲۷۸۵۲	۴	۸	۶	۴۳	۶	۳	۶۳	۳	۳	۱۴	۳	۳	۳	۳	۳	۳	۳	۳	۳	۳	۳	۳	۳	۳	۳	۳	۳	۳	۳	۳	۳	۳	۳	۳	
چگرم *	۱۹۶	۵۶۴۶۹	۸	۳۷	۱۸	۳۴	۱۸	۹۹	۸	۹۹	۳۴	۱۸	۳۷	۸	۹۹	۳۴	۱۸	۳۷	۸	۹۹	۳۴	۱۸	۳۷	۸	۹۹	۳۴	۱۸	۳۷	۸	۹۹	۳۴	۱۸	۳۷	۸	۹۹	۳۴	۱۸
داراب *	۲۹۶	۷۸۳۶۳	۵	۲۱	۱۳	۲۹	۱۳۵	۳	۱۲۵	۲۹	۱۳	۲۹	۱۳	۲۱	۵	۲۱	۱۳	۲۹	۱۳۵	۳	۱۲۵	۲۹	۱۳	۲۹	۱۳	۲۱	۵	۲۱	۱۳	۲۹	۱۳۵	۳	۱۲۵	۲۹	۱۳	۲۹	۱۳
اردکان (سپیدان) *	۲۳۴	۴۹۵۶۷	۶	۲۳	۱۳	۲۳	۱۰۴	۲	۱۰۴	۲۳	۱۳	۲۳	۱۳	۲۳	۶	۲۳	۱۳	۲۳	۱۰۴	۲	۱۰۴	۲۳	۱۳	۲۳	۱۳	۲۳	۶	۲۳	۱۳	۲۳	۱۰۴	۲	۱۰۴	۲۳	۱۳	۲۳	۱۳
شیراز *	۳۹۷	۱۸۳۳۲۶	۷۴	۵۰	۷۲	۱۲۳	۲۶۳	۱۸	۲۶۳	۱۲۳	۷۲	۵۰	۷۴	۲	۱۲۵	۱	۱۸	۲۶۳	۱۲۳	۲۶۳	۱۲۳	۷۲	۵۰	۷۴	۲	۱۲۵	۱	۱۸	۲۶۳	۱۲۳	۲۶۳	۱۲۳	۷۲	۵۰	۷۴	۲	۱۲۵
فسس *	۱۶۵	۶۳۷۵۰	۱۵	۲۵	۱۳	۴۶	۷۹	۱۱	۷۹	۴۶	۱۳	۲۵	۱۵	۲۵	۱۵	۲۵	۱۳	۴۶	۷۹	۱۱	۷۹	۴۶	۱۳	۲۵	۱۵	۲۵	۱۵	۲۵	۱۳	۴۶	۷۹	۱۱	۷۹	۴۶	۱۳	۲۵	۱۵
همروز آباد *	۲۴۸	۶۲۲۶۶	۱۳	۲۵	۸	۲۳	۱۵۵	۶	۱۵۵	۲۳	۸	۲۵	۱۳	۲۵	۱۳	۲۵	۸	۲۳	۱۵۵	۶	۱۵۵	۲۳	۸	۲۵	۱۳	۲۵	۱۳	۲۵	۸	۲۳	۱۵۵	۶	۱۵۵	۲۳	۸	۲۵	۱۳
کازرون *	۲۳۲	۸۱۵۹۴	۱۰	۲۹	۲۲	۲۴	۱۷۱	۱۲	۱۷۱	۲۴	۲۲	۲۹	۱۰	۲۹	۱۰	۲۹	۲۲	۲۴	۱۷۱	۱۲	۱۷۱	۲۴	۲۲	۲۹	۱۰	۲۹	۱۰	۲۹	۲۲	۲۴	۱۷۱	۱۲	۱۷۱	۲۴	۲۲	۲۹	۱۰
لار *	۵۰۲	۱۱۹۳۹۵	۲۸	۶۰	۵۸	۱۱۶	۱۸۶	۱۶	۱۸۶	۱۱۶	۵۸	۶۰	۲۸	۱۱۹۳۹۵	۲۸	۶۰	۵۸	۱۱۶	۱۸۶	۱۶	۱۸۶	۱۱۶	۵۸	۶۰	۲۸	۱۱۹۳۹۵	۲۸	۶۰	۵۸	۱۱۶	۱۸۶	۱۶	۱۸۶	۱۱۶	۵۸	۶۰	۲۸
مرودشت *	۳۳۸	۱۱۱۶۷۱	۳۵	۵۵	۲۸	۱۴۱	۲۰۲	۱۶	۲۰۲	۱۴۱	۲۸	۵۵	۳۵	۱۱۱۶۷۱	۳۳۸	۵۵	۲۸	۱۴۱	۲۰۲	۱۶	۲۰۲	۱۴۱	۲۸	۵۵	۳۵	۱۱۱۶۷۱	۳۳۸	۵۵	۲۸	۱۴۱	۲۰۲	۱۶	۲۰۲	۱۴۱	۲۸	۵۵	
مستوف *	۶۷۵	۱۱۱۵۳۳	۸	۲۹	۱۰	۲۵	۳۹۰	۱۶	۳۹۰	۲۵	۱۰	۲۹	۸	۱۱۱۵۳۳	۶۷۵	۸	۲۹	۱۰	۲۵	۳۹۰	۱۶	۳۹۰	۲۵	۱۰	۲۹	۸	۱۱۱۵۳۳	۶۷۵	۸	۲۹	۱۰	۲۵	۳۹۰	۱۶	۳۹۰	۲۵	۱۰
نهریز *	۱۹۲	۳۰۸۴۶	۹	۱۵	۱۰	۳۳	۶۶	۵	۶۶	۳۳	۱۰	۱۵	۱۹۲	۳۰۸۴۶	۱۹۲	۹	۱۵	۱۰	۳۳	۶۶	۵	۶۶	۳۳	۱۰	۱۵	۱۹۲	۳۰۸۴۶	۱۹۲	۹	۱۵	۱۰	۳۳	۶۶	۵	۶۶	۳۳	

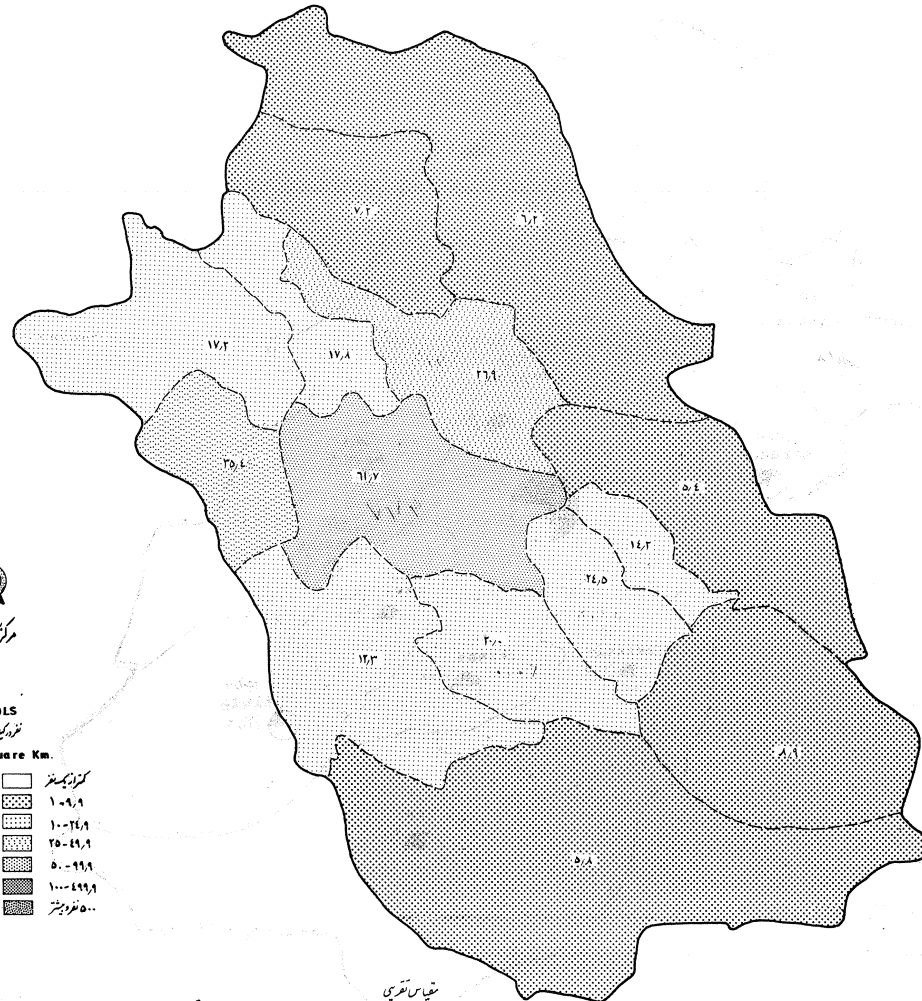
فهرست استان فارس به تفکیک شهرستان
FĀRS OSTĀN-BY RELATED SHAHRESTĀK



— حد استان
- - - حد شهرستان



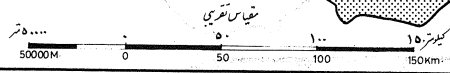
فهرست استان فارس تراکم جمعیت به تفکیک شهرستان
 FĀRS OSTĀN-POPULATION DENSITY BY SHAHRESTĀN



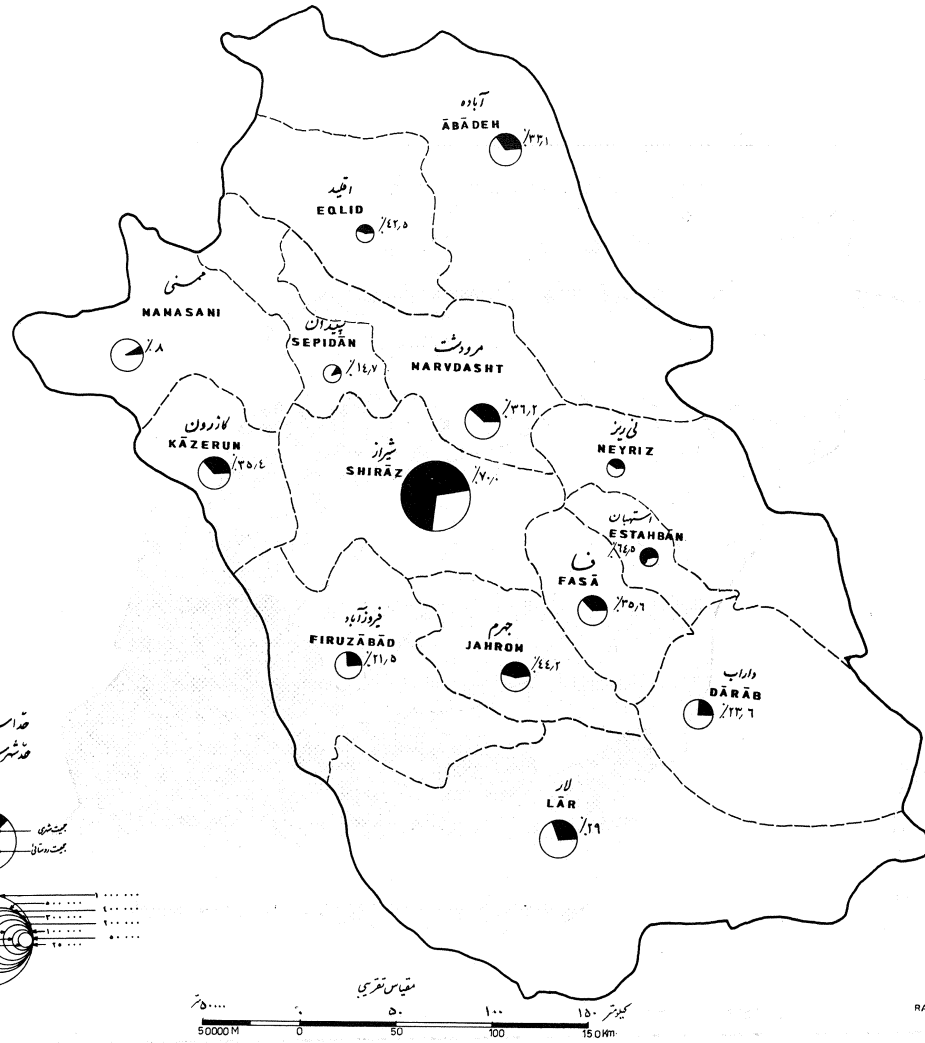
شماره :
 SIMBOLS
 نماد یکایست مربعی

Person Per Square Km.

LESS THAN ONE PERSON	کمزاد یکسنتر
1 - 9/9	۱ - ۹٫۹
10 - 24/9	۱۰ - ۲۴٫۹
25 - 49/9	۲۵ - ۴۹٫۹
50 - 99/9	۵۰ - ۹۹٫۹
100 - 499/9	۱۰۰ - ۴۹۹٫۹
500 AND MORE	۵۰۰ و بیشتر

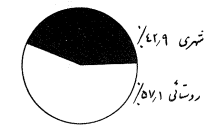
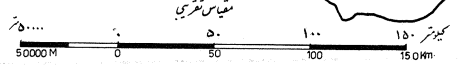
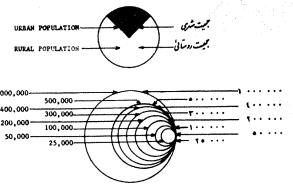


نقشه استان فارس نسبت جمعیت شهری و روستایی به تفکیک شهرستان
 FĀRS OSTĀN - RATIO OF URBAN AND RURAL POPULATION BY SHAHRESTĀN



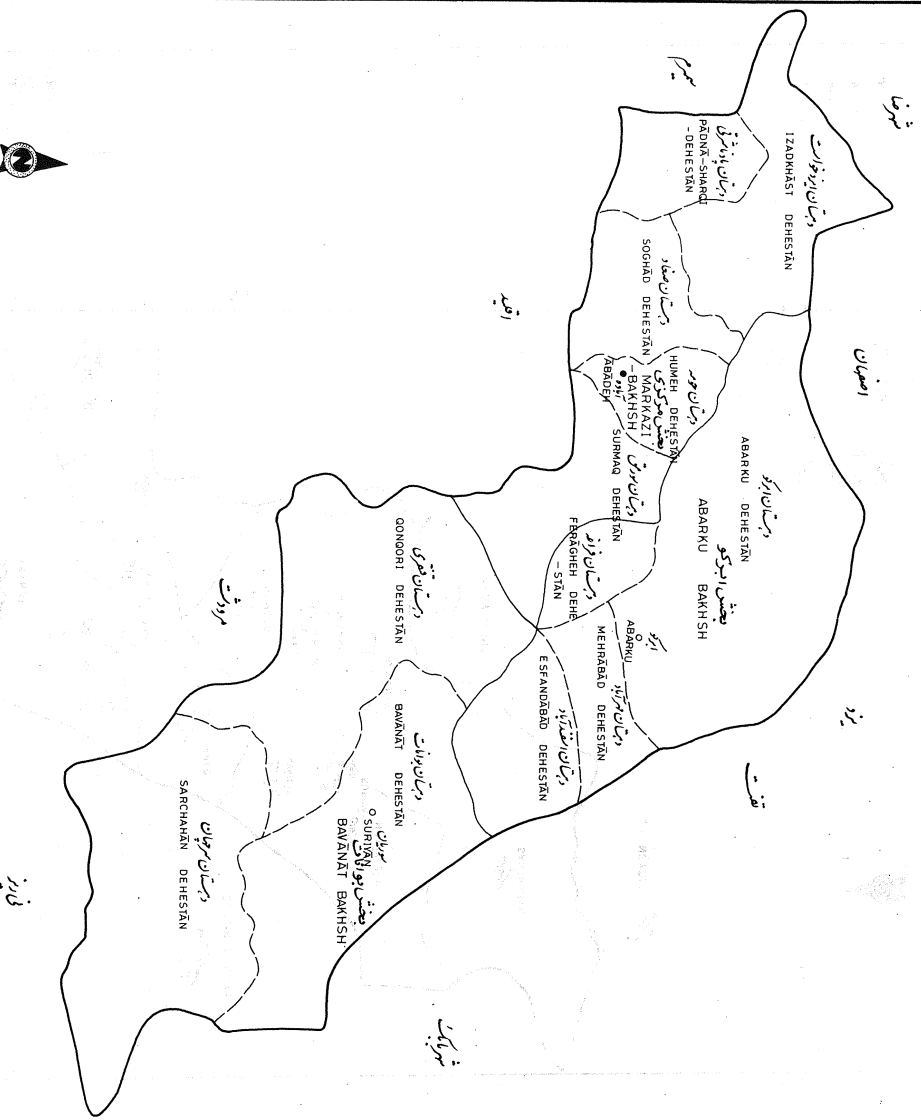
مرکز آمار ایران
 سازمان

— حد استان
 - - - حد شهرستان



نسبت جمعیت شهری و روستایی در استان فارس
 RATIO OF THE URBAN AND RURAL POPULATION IN FĀRS OSTĀN

نقشه شهرستان اباده و دهستان های مرتبط در استان
ABOEH SHAHRESTAN - BY RELATED BAKHSHS AND DEHSTANS.

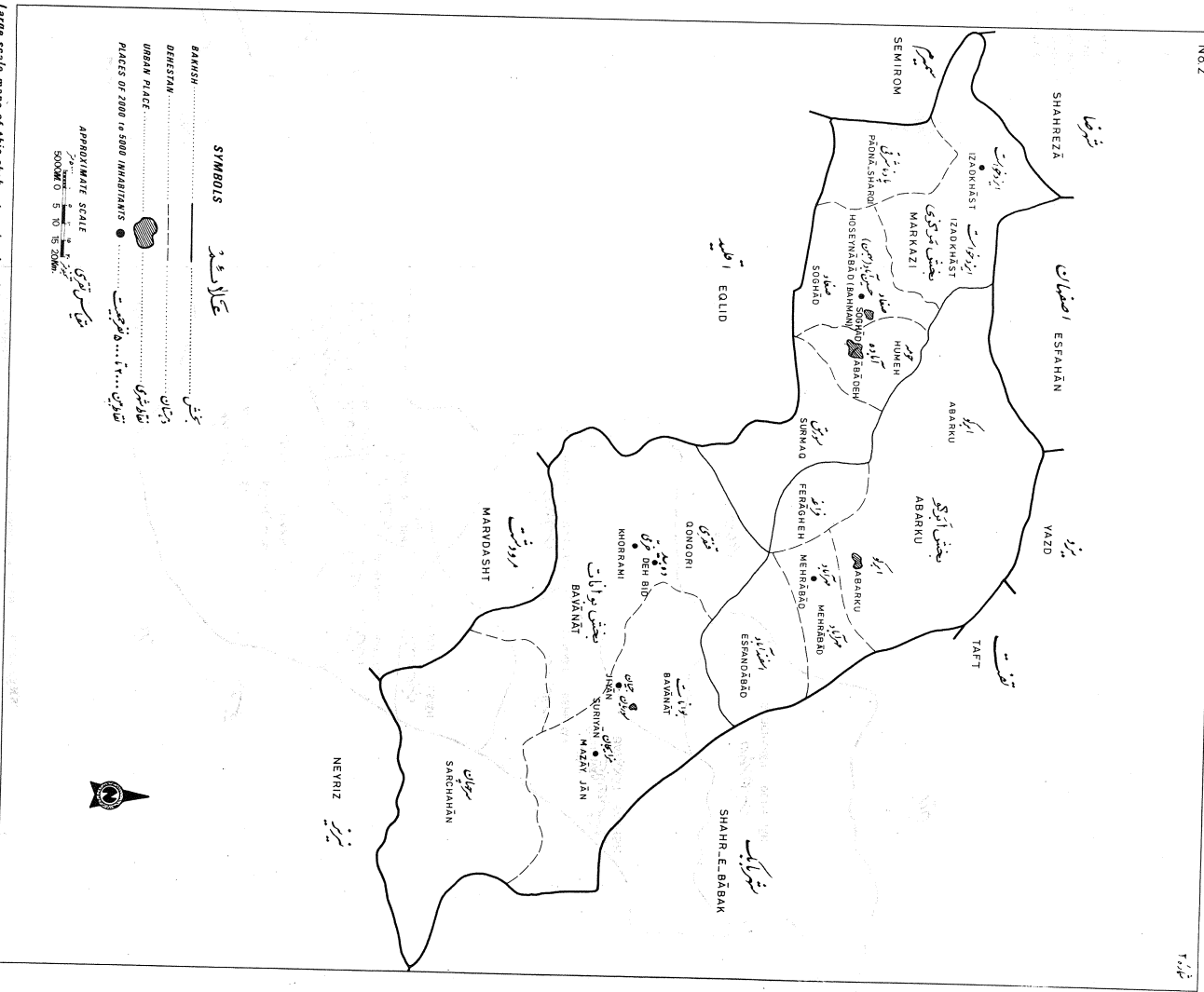


- SYMBOLS**
- — — — — مرز بین المللی
 - — — — — مرز شهرستان
 - — — — — مرز بکش
 - — — — — مرز دهستان
 - — — — — مرز شهرستان
 - — — — — مرز بکش
 - مرکز شهرستان
 - مرکز بکش

شماره نقشه: 50000

مقیاس تقریبی
50000 0 5 10 15 ZOMH

تفنگ شهرستان آباد بهنگی رستنا - تقاطع شهری و تقاطعین ۲۰۰۰ تا ۵۰۰۰... شهتیت (شهرهای آباد) ۱۳۵۵
ABADEH SHAHRESTAN - BY DEHESHĀNS. URBAN PLACES AND PLACES OF 2000 to 5000 INHABITANTS. November 1976

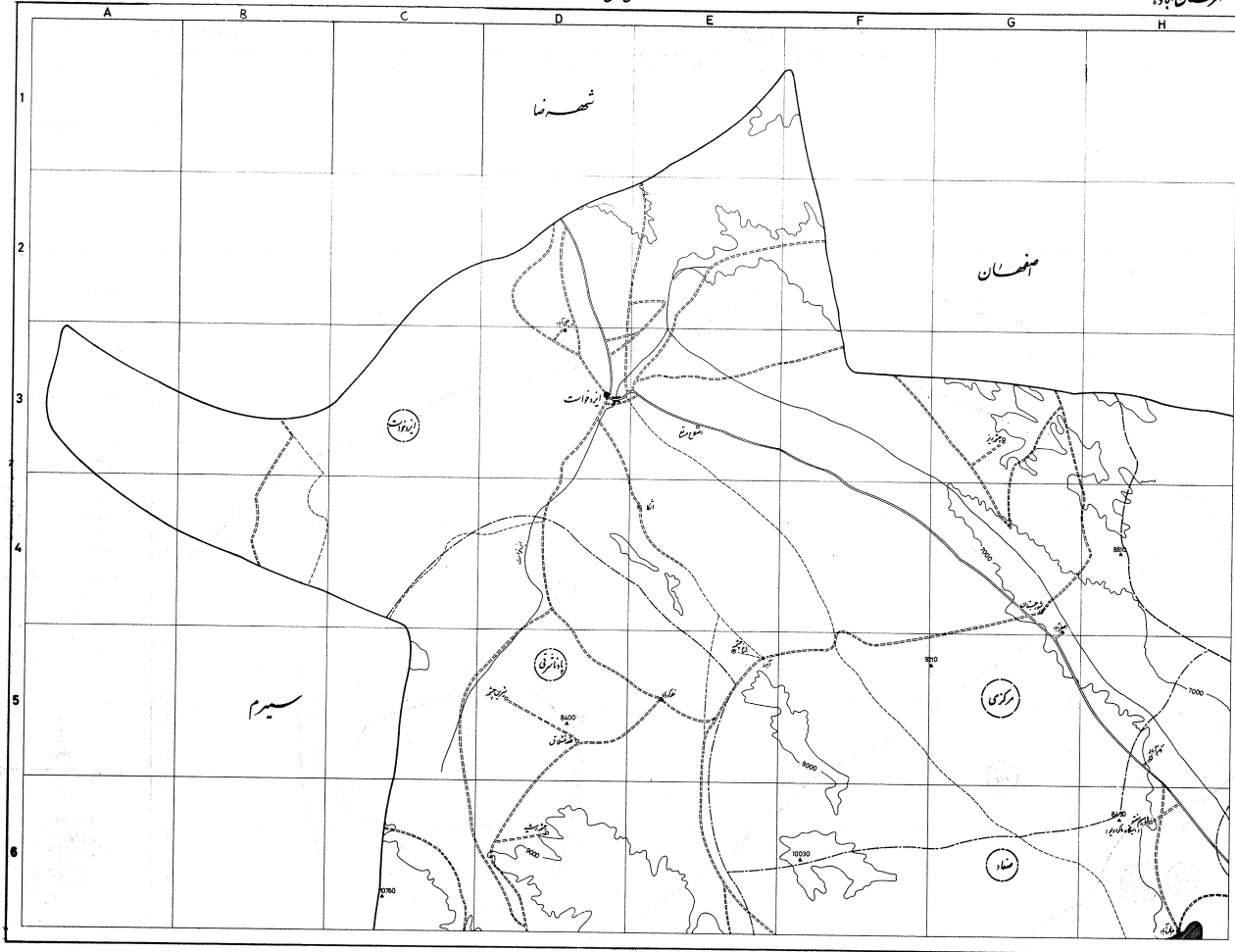


Large scale maps of this shahrestan showing dehestans, places and roads at the time of the National Census of Population and Housing, November 1976, may be purchased from the Statistical Centre of Iran

تفنگ شهرستان آباد بهنگی رستنا - تقاطع شهری و تقاطعین ۲۰۰۰ تا ۵۰۰۰... شهتیت (شهرهای آباد) ۱۳۵۵
داده شده است. این نقشه را می توان از مرکز آمار و سرشماری کشور ایران، نوامبر ۱۳۵۵، خریداری کرد.

شهرستان آباد

استان فارس



شهرستان آباد



شهر

محله

کاخ

بازار

مسجد

مدرسه

میدان

خیابان

مزرعه

کشتزار

پشته

گلزار

سنگ

ساختمان

آب و هوا

آب و هوا

آب و هوا

آب و هوا

آب و هوا

آب و هوا

آب و هوا

آب و هوا

آب و هوا

آب و هوا

آب و هوا

آب و هوا

آب و هوا

آب و هوا

آب و هوا

آب و هوا

آب و هوا

آب و هوا

آب و هوا

آب و هوا

آب و هوا

آب و هوا

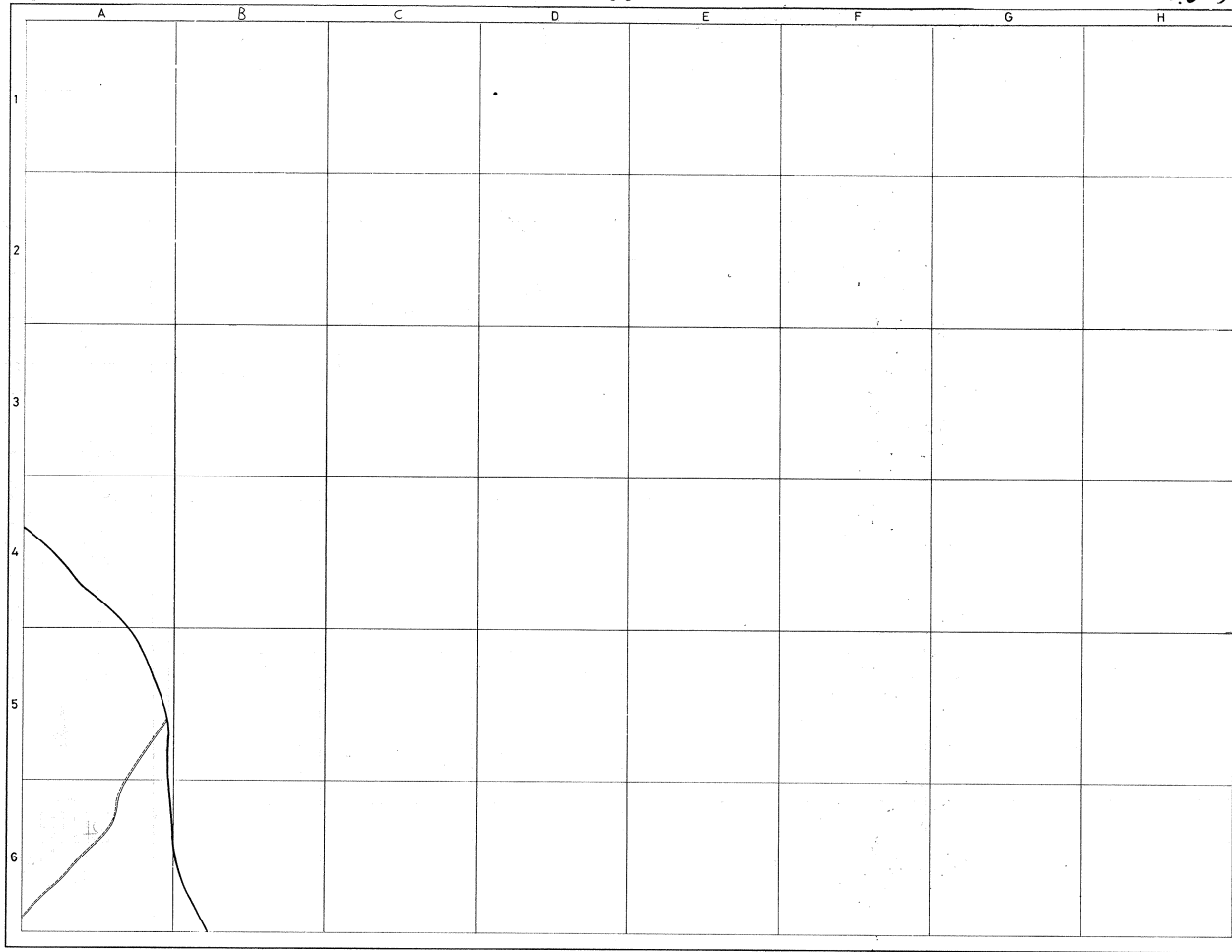
آب و هوا

آب و هوا

آب و هوا

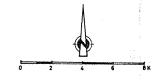
استان فارس

شهرستان آباده



مقیاس

- آب
- باتلاق
- جاده
- راه آهن
- رودخانه
- کانال آبیاری
- کانال تخلیه
- خطوط انتقال انرژی
- خطوط تلگراف
- خطوط تلفن
- ستونهای تلگراف
- ستونهای تلفن
- برجهای تلگراف
- برجهای تلفن
- مastingهای تلگراف
- مastingهای تلفن
- ستونهای تلگراف
- ستونهای تلفن
- برجهای تلگراف
- برجهای تلفن
- مastingهای تلگراف
- مastingهای تلفن



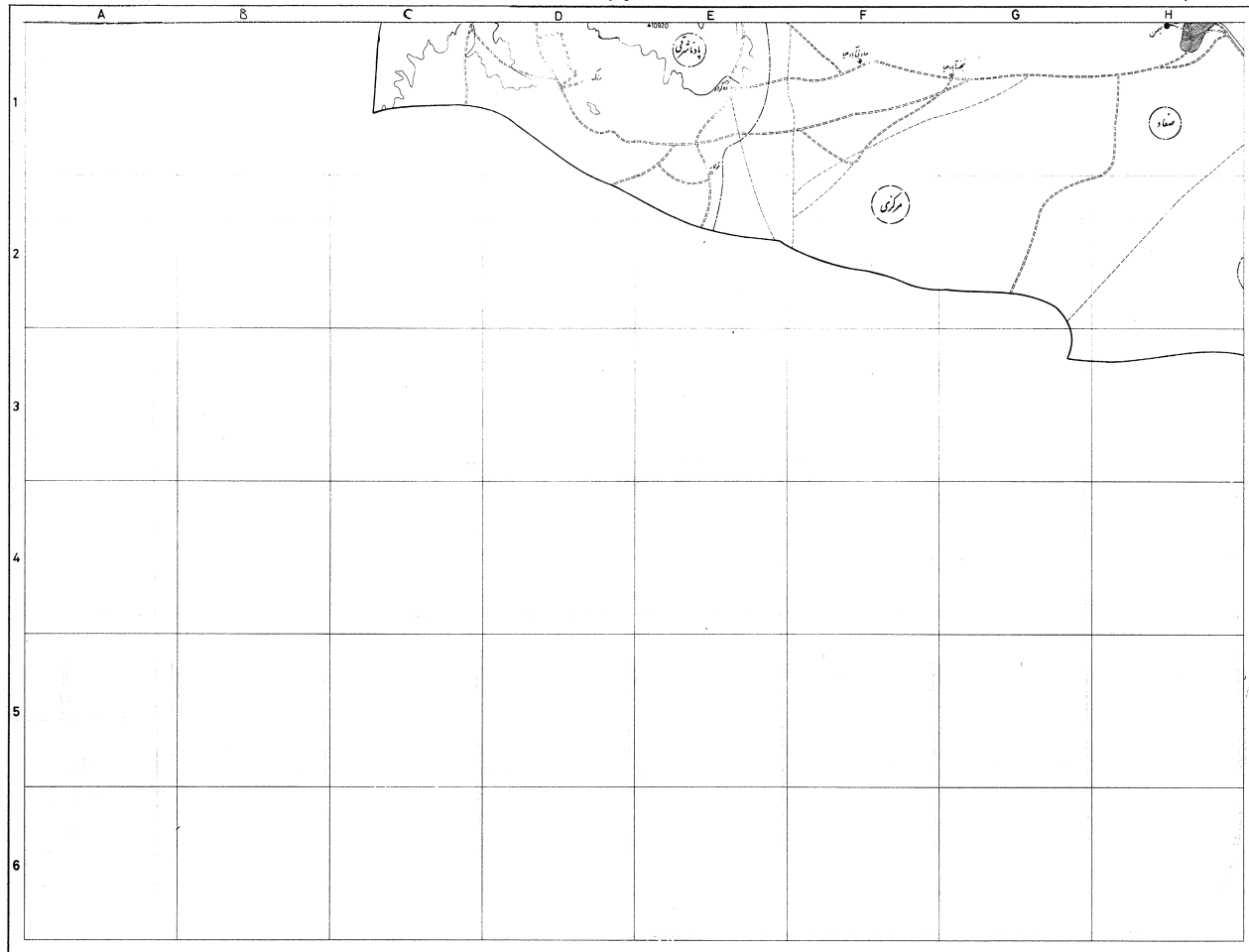
شماره نقشه: ۱۳۰۱

۱	۲	۳
۴	۵	۶
۷	۸	۹
۱۰	۱۱	۱۲

تاریخ: ۱۳۰۱

استان فارس

شهرستان آباد



- 
- شماره نقشه: ۱۰۰/۱۰۰/۱۰۰
نوع نقشه: نقشه پلان
تاریخ: ۱۳۸۵
- پارک
 - مساحت
 - محور
 - میدان
 - سنگ
 - سازه
 - پل
 - ترابری
 - سکونت
 - مکان
 - چشم انداز
 - سیلاب
 - ساحل
 - بزرگراه
 - دروازه
 - مختصات




مقیاس ۱:۱۰۰۰

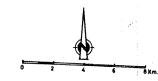
۱	۲	۳
۴	۵	۶
۷	۸	۹
۱۰	۱۱	۱۲

استان فارس

شهرستان آباده



- شهرستان آباده
فارس
- شماره نقشه ۱۰۰۰
- ۱۰۰ متر
 - ۵۰ متر
 - ۲۰ متر
 - ۱۰ متر
 - ۵ متر
 - ۱ متر
 - ۰.۵ متر
 - ۰.۲ متر
 - ۰.۱ متر
 - ۰.۰۵ متر
 - ۰.۰۲ متر
 - ۰.۰۱ متر



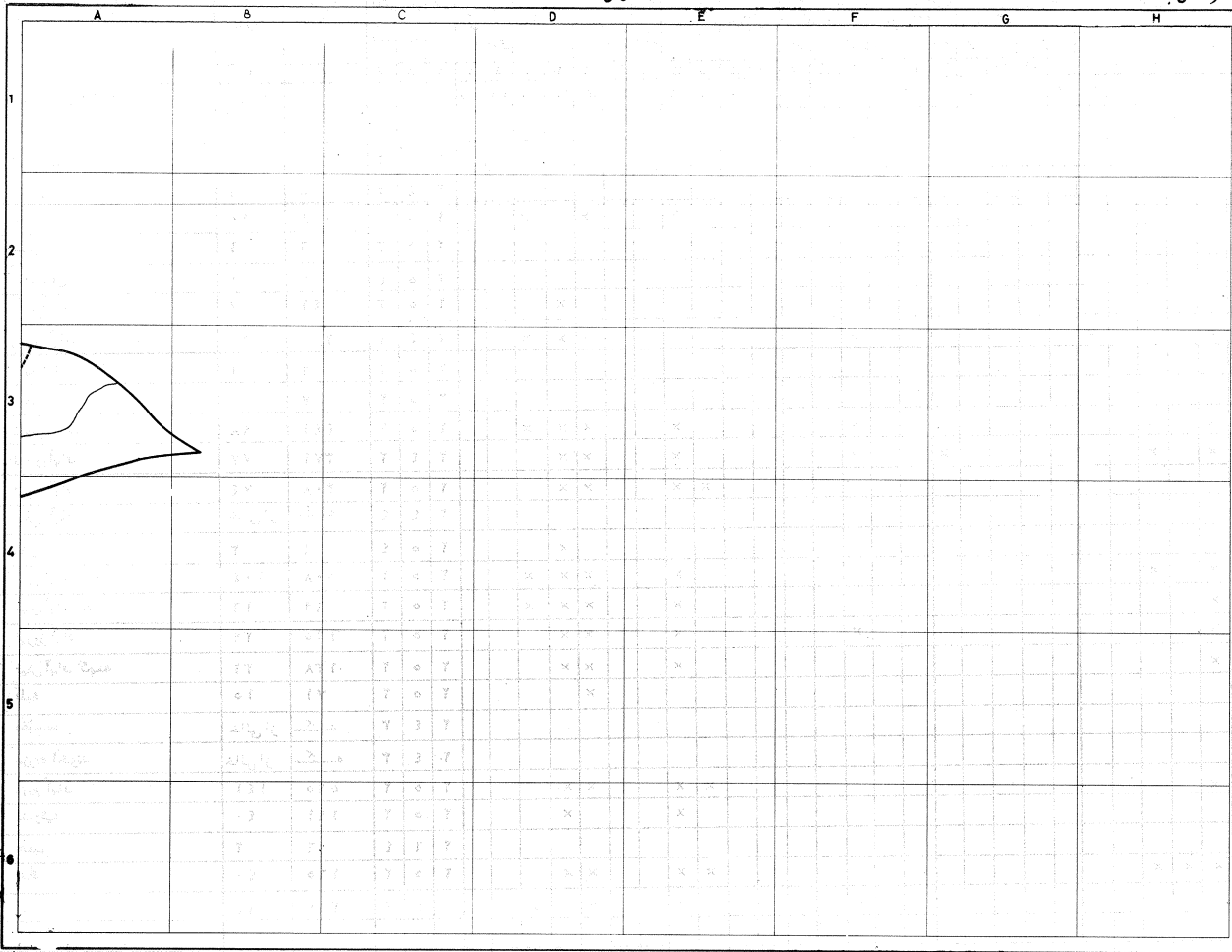
مختصات

۱	۲	۳
۴	۵	۶
۷	۸	۹
۱۰	۱۱	۱۲

۱۳۴۱

استان فارس

































شهرستان آباده




شهرستان آباده



مقیاس

-  راه
-  راه آهن
-  کانال
-  سد
-  رودخانه
-  جوی
-  چاه
-  کوه
-  تپه
-  دشت
-  جنگل
-  باغ
-  زمین
-  روستا
-  شهر
-  مدرسه
-  مسجد
-  آرامگاه
-  بنا
-  مرز
-  دیوار
-  دیوار
-  دروازه
-  پل
-  تونل
-  ایستگاه
-  برج
-  آنتن
-  آنتن
-  آنتن
-  آنتن
-  آنتن



نقطه مشخصه

1	2	3
4	5	6
7	8	9
10	11	12

مقیاس 1:50000

شهرستان آباد

شرح	تعداد خانوار	جمعیت	نوع آب و هوا							نمایات عمومی								نمایات آموزشی و مذهبی						خدمات پزشکی و دامپزشکی						نمایات اقتصادی و اجتماعی							موقعیت آبادی
			آب و هوا	آب و هوا	آب و هوا	آب و هوا	آب و هوا	آب و هوا	آب و هوا	سازمان	سازمان	سازمان	سازمان	سازمان	سازمان	سازمان	سازمان	سازمان	سازمان	سازمان	سازمان	سازمان	سازمان	سازمان	سازمان	سازمان	سازمان	سازمان	سازمان	سازمان	سازمان	سازمان					
۱	۲	۳	۴	۵	۶	۷	۸	۹	۱۰	۱۱	۱۲	۱۳	۱۴	۱۵	۱۶	۱۷	۱۸	۱۹	۲۰	۲۱	۲۲	۲۳	۲۴	۲۵	۲۶	۲۷	۲۸	۲۹	۳۰	۳۱	۳۲	۳۳	۳۴	۳۵	۳۶	۳۷	
شهرستان آباد	۱۱۶۴۳	۸۰۳۹۹																																			
دوستان ابرکو	۹۱۸	۴۱۶۰																																			
احمد آباد	۵۵	۲۵۶																																			
اکبرآباد	۱	۵																																			
تیزک	۴۵	۲۰۸																																			
تیچرد	۱	۶																																			
چاه خلیل آباد	۱	۲																																			
رکن آباد	۷	۴۱																																			
رفیص آباد	۶۰	۳۰۰																																			
سنه آباد	۲	۶																																			
سعد آباد	۱	۷																																			
شهر اسب	۹۸	۴۴۱																																			
شمس آباد	۷۷	۳۷۱																																			
شهر آباد	۷۴	۳۰۸																																			
صفا آباد	خالی از سکه	۲۴۴																																			
علاوی	۳	۹																																			
عزیز آباد	۱۰۴	۵۰۸																																			
فیض آباد نو	۱۶	۶۹																																			
فیروز آباد	۳۹	۱۶۵																																			
فیض آباد کهنه	۳۲	۱۳۸																																			
کلیه	۱۵	۷۱																																			
مقاسمه	خالی از سکه	۲۴۳																																			
مزرعه آخوند	خالی از سکه	۲۴۳																																			
مریم آباد	۱۴۱	۵۹۵																																			
مد و تیه	۴۰	۱۹۱																																			
همبر	۲	۶																																			
هک	۴۰	۱۶۵																																			
هروک	۶۴	۲۹۲																																			
دوستان ایردخواست	۱۰۵۰	۵۰۹۵																																			

موقت	تأمینات اقتصادی و اجتماعی							تأمینات ترابری و اتصالات							خدمات فرهنگی و اداری							تأمینات آموزشی و فرهنگی							تأمینات عمومی							وضع عمومی	وضع آب	وضع راه	وضع آب	جمعیت	تعداد	شرح											
	آبادی	شکرت	تعدادی	تعدادی	تعدادی	تعدادی	تعدادی	تعدادی	تعدادی	تعدادی	تعدادی	تعدادی	تعدادی	تعدادی	تعدادی	تعدادی	تعدادی	تعدادی	تعدادی	تعدادی	تعدادی	تعدادی	تعدادی	تعدادی	تعدادی	تعدادی	تعدادی	تعدادی	تعدادی	تعدادی																							
37	36	35	34	33	32	31	30	29	28	27	26	25	24	23	22	21	20	19	18	17	16	15	14	13	12	11	10	9	8	7	6	5	4	3	2	1																	
1-E5																																	27	6	آب بنه																		
1-E4																										X						99	18	اشکنا																			
1-E3																																2	4	خالی از سکنه																			
1-D3	X	X		X	X	X	X	X	X	X				X		X	X		X	X	X	X	X	X	X	X	X	X	X	X		4274	851	ایزد خواست																			
1-E5																																11	2	باغ چشمه																			
1-G4																																9	2	جعفرآباد																			
1-G3																																	5	4	حالی از سکنه																		
1-G4						X			X					X					X	X	X											764	164	شورجستان																			
1-D3																																11	2	علی آباد																			
دهستان اسفندآباد																																																2728	573				
6-A4				X	X	X	X	X	X					X	X	X	X		X	X	X	X	X	X	X	X	X	X	X				1712	360	اسفندآباد																		
6-A4	X			X	X	X	X																										536	111	اسدآباد																		
6-A4																																	40	8	حشمت آباد																		
6-A3				X																		X											112	28	نقی آباد																		
6-A5																																		173	2	ویزدانه																	
6-A4																						X												227	66	هاروشی																	
دهستان بوانات																																																			17210	3608	
8-D4				X	X																	X				X	X							262	62	آباد																	
8-D4																						X				X							178	39	امامزاده بسزم																		
8-D4																						X			X	X	X						299	66	بسرزم																		
8-E4																																		153	1	بسنو																	
8-C1																																		164	3	برده شیراز																	
8-D5				X	X	X	X															X				X	X	X						515	105	یاد بسرم																	
8-E4																																		153	1	یادفرآباد																	
8-D4																																		151		سنت جغاد																	
7-H2																																		164		خانی از سکنه																	
8-D5																																		164		خالی از سکنه																	

موقت	تأسیسات اقتصادی و اجتماعی							تأسیسات آب و بهداشتی							تأسیسات عمومی							وضع آبهای طبیعی در ده، روستا، آبادی	توزع آبهای آبیاری در ده، روستا، آبادی	جمعیت	تعداد خانوار	شرح													
	انرژی الکتریکی	آبهای گرم	آبهای سرد	آبهای بهداشتی	آبهای آشامیدنی	آبهای صنعتی	آبهای کشاورزی	پارک	سنگریز	ساده	سپری	ساحی	سایر	ساخت و ساز	سازمان	سازمان	سازمان	سازمان	سازمان	سازمان	سازمان						سازمان												
۳۷	۳۶	۳۵	۳۴	۳۳	۳۲	۳۱	۳۰	۲۹	۲۸	۲۷	۲۶	۲۵	۲۴	۲۳	۲۲	۲۱	۲۰	۱۹	۱۸	۱۷	۱۶	۱۵	۱۴	۱۳	۱۲	۱۱	۱۰	۹	۸	۷	۶	۵	۴	۳	۲	۱			
8-B2														x													x	x			۱	۶	۲	۲۶۸	۶۱	قنات ملك			
8-A2														x													x	x			۱	۶	۲	۳۸	۷	تبرسفيد			
8-C3																																					قنات نو		
8-E4																																					خالی از سکه		
7-H1																											x	x									قد نگاه		
8-D5			x	x	x		x							x															x	x								گود ابدال	
8-E4					x		x																															منج سفلی	
8-E4																																						مزرعه هندویه	
8-E4	x				x	x	x																															منج علیا	
8-C3																																						سیدی آباد	
8-D5			x	x	x	x	x		x	x							x										x	x	x									مزابجان	
8-E4	x								x																													مرشدی	
8-E4																																						محله اکبری	
8-C3														x																								نصرت	
7-H1																																						ویژد انه طبا	
1-D6																																							چشمه رشید
4-E1																																							ده گردو
4-D1																																							رزك
1-D5																																							شهرین چشمه
1-E5																																							قلعه گوری
1-D5																																							قلعه قشلاق
4-E1																																							قوتلار
																																							درهستان باغات شرقی
1-D6																																							چشمه رشید
4-E1																																							ده گردو
4-D1																																							رزك
1-D5																																							شهرین چشمه
1-E5																																							قلعه گوری
1-D5																																							قلعه قشلاق
4-E1																																							قوتلار
																																							درهستان حومه
5-A1																																							آسیاب کفشک
2-A6																																							اسد آباد
5-A1																																							جنب آباد

موتیت	تأسیسات اقتصادی و اجتماعی										تأسیسات ارتباطی و اجتماعی								تأسیسات آموزشی و مذهبی						تأسیسات عمومی				تعداد خانوار	شرح								
	آب سرد	تولید	تولید	تولید	تولید	تولید	تولید	تولید	تولید	تولید	تولید	تولید	تولید	تولید	تولید	تولید	تولید	تولید	تولید	تولید	تولید	تولید	تولید	تولید	تولید	تولید	تولید											
۳۷	۳۶	۳۵	۳۴	۳۳	۳۲	۳۱	۳۰	۲۹	۲۸	۲۷	۲۶	۲۵	۲۴	۲۳	۲۲	۲۱	۲۰	۱۹	۱۸	۱۷	۱۶	۱۵	۱۴	۱۳	۱۲	۱۱	۱۰	۹	۸	۷	۶	۵	۴	۳	۲	۱		
10-F3																																			۵۶	چنارویه		
10-F1																																			۸۶	چنار ناز		
10-F2																																			۲۲۱	حسامی		
10-H3																																			۲۱	حسن آباد		
10-E2																																			۱۱	خیرآباد		
10-G3																																			۳۱	خوانسار		
10-E3																																			۶۸	ده زیارت		
10-F1																																			۱	دره بیله		
10-E2																																			۱۷	دشت رئیس		
10-F3																																			۱۹	سلطان آباد		
10-F3																																			۲۳	سفید راه		
10-F3																																			۱۹	ساقویه		
10-E1																																			۱	سریره سفلی		
8-A5																																			۱۴	شایزاده ابوالقاسم		
8-A5																																			۲۱	صفیجان		
10-D1																																			۱	علی بگو		
8-A5																																			۲۹	قنات ابراهیم		
8-A6																																			۲۲	قنات سرخ		
10-F3																																			۳۳	قاسم آباد		
10-F4																																			۱۲	قلات		
10-G3																																			۲۳	کندر		
8-F6																																			۱۵۷	گرختگان		
10-D2																																			۲۱۵	کره ای		
10-F2																																			۸	گلپا		
10-E1																																			۱	گورخری		
8-D6																																					۱	له سبز
10-F3																																			۷۲	مروشکان		
10-E2																																			۳۳	محمود آباد		
10-E2																																				۱	صهرآباد	
10-F3																																			۷۶	نویه		

موقعیت	تأسیسات اقتصادی و اجتماعی										تأسیسات ارتباطی و انتقالی					خدمات پزشکی و درمانی					تأسیسات آموزشی و تفریحی					تأسیسات عمومی					نوع راهی	نوع آب	جمعیت	تعداد خانوار	شرح		
	تولید برق	تولید آب	تولید گاز	تولید نفت	تولید کربن	تولید آهن	تولید فولاد	تولید سیمان	تولید بتن	تولید مصالح ساختمانی	تولید مصالح ساختمانی	تولید مصالح ساختمانی	تولید مصالح ساختمانی	تولید مصالح ساختمانی	تولید مصالح ساختمانی	تولید مصالح ساختمانی	تولید مصالح ساختمانی	تولید مصالح ساختمانی	تولید مصالح ساختمانی	تولید مصالح ساختمانی	تولید مصالح ساختمانی	تولید مصالح ساختمانی	تولید مصالح ساختمانی	تولید مصالح ساختمانی	تولید مصالح ساختمانی	تولید مصالح ساختمانی	تولید مصالح ساختمانی	تولید مصالح ساختمانی	تولید مصالح ساختمانی								
۳۷	۳۶	۳۵	۳۴	۳۳	۳۲	۳۱	۳۰	۲۹	۲۸	۲۷	۲۶	۲۵	۲۴	۲۳	۲۲	۲۱	۲۰	۱۹	۱۸	۱۷	۱۶	۱۵	۱۴	۱۳	۱۲	۱۱	۱۰	۹	۸	۷	۶	۵	۴	۳	۲	۱	
10-G3																																				نیستان	
																																					دوستان سورق
5-C2																																					احمد آباد
5-C2																																					امیرآباد
5-C2																																					باقر آباد
5-D4																																					بید بیده
5-C2																																					بیرک آباد
5-B2	x	x	x	x	x	x																														بیدک	
5-F4																																					پایگاه نیروی هوایی
5-C2																																					تخت رود
5-C2																																					جوشقان
5-D3																																					چهل نرسی
5-D3																																					چالیان
5-B2																																					چنار
5-D3																																					حاجی کریمی
5-C2																																					حسین آباد
5-F5																																					خانه خرم
5-C2																																					دشت بیضا
5-C2																																					ده بالا
5-B2																																					سعادت آباد
5-C2	x	x	x	x	x	x	x	x	x	x	x	x	x	x	x	x	x	x	x	x	x	x	x	x	x	x	x	x	x	x	x	x	x	x	x	سورق	
5-B2																																					طلی آباد
5-C2																																					فیض آباد
5-B2																																					فیروزی
5-C3																																					قهوه خانه دوراهی
5-B2																																					مبارکه
5-F4																																					معدن ساویت
5-B2																																					نجف آباد
5-B2																																					یعدقوب آباد

شرح	تعداد خانوار	جمعیت	نوع آبادی (کد، رده، وضع)	تأسیسات عمومی										تأسیسات آموزشی و تفریحی										تأسیسات باسلام و اجتماعی										موقوفه		
				آب سرد	آب گرم	برق	تلفن	پست	مدرسه	دانشگاه	کتابخانه	سازمان	باشگاه	سینما	سایر	سایر	سایر	سایر	سایر	سایر	سایر	سایر	سایر	سایر	سایر											
۱	۲	۳		۷	۸	۹	۱۰	۱۱	۱۲	۱۳	۱۴	۱۵	۱۶	۱۷	۱۸	۱۹	۲۰	۲۱	۲۲	۲۳	۲۴	۲۵	۲۶	۲۷	۲۸	۲۹	۳۰	۳۱	۳۲	۳۳	۳۴	۳۵	۳۶	۳۷		
احمد آباد	خالی از سکنه	۴	۴																																	
بنک	۱۲	۵۵	۲																																	
بنگمت	۲۴	۲۸۶	۲																																	
بهستان	۱	۸	۳																																	
باغسياه	۱۱۳	۵۴۸	۲																																	
بیان	۳۹	۱۷۷	۲																																	
به شاه بابا	۴	۱۸	۴																																	
تودین	خالی از سکنه	۴	۴																																	
جوكان	۱۹	۸۹	۲																																	
جلیل	۵	۳۱	۴																																	
چیان	۲۹	۱۵۵	۲																																	
چمبیاں	۱۱۸	۶۸۸	۲																																	
چرخ آباد	۷	۳۴	۳																																	
حاجی آباد	۴	۲۸	۳																																	
حیدرآباد	خالی از سکنه	۴	۴																																	
حسین آباد	۳۱	۱۴۷	۲																																	
حاجی داد	۴	۱۰	۲																																	
حسین آباد کوه سفید	خالی از سکنه	۳	۳																																	
حسن آباد	۶	۲۶	۴																																	
خیرآباد	۹	۵۷	۲																																	
خرمی	۸۸۶	۴۴۶۴	۲																																	
خرمرده	۴	۱۸	۲																																	
خرم آباد	۲	۸	۲																																	
خورگهن	۶۴	۳۲۷	۲																																	
خورجان	۹۱	۴۵۳	۲																																	
خادم آباد	خالی از سکنه	۴	۴																																	
دینچه خیر	۶۰	۳۳۶	۲																																	
دلونظر	۵۸	۳۱۹	۲																																	
دیدگان	۱۳	۵۲	۲																																	
دواستخر	۴	۲۲	۲																																	

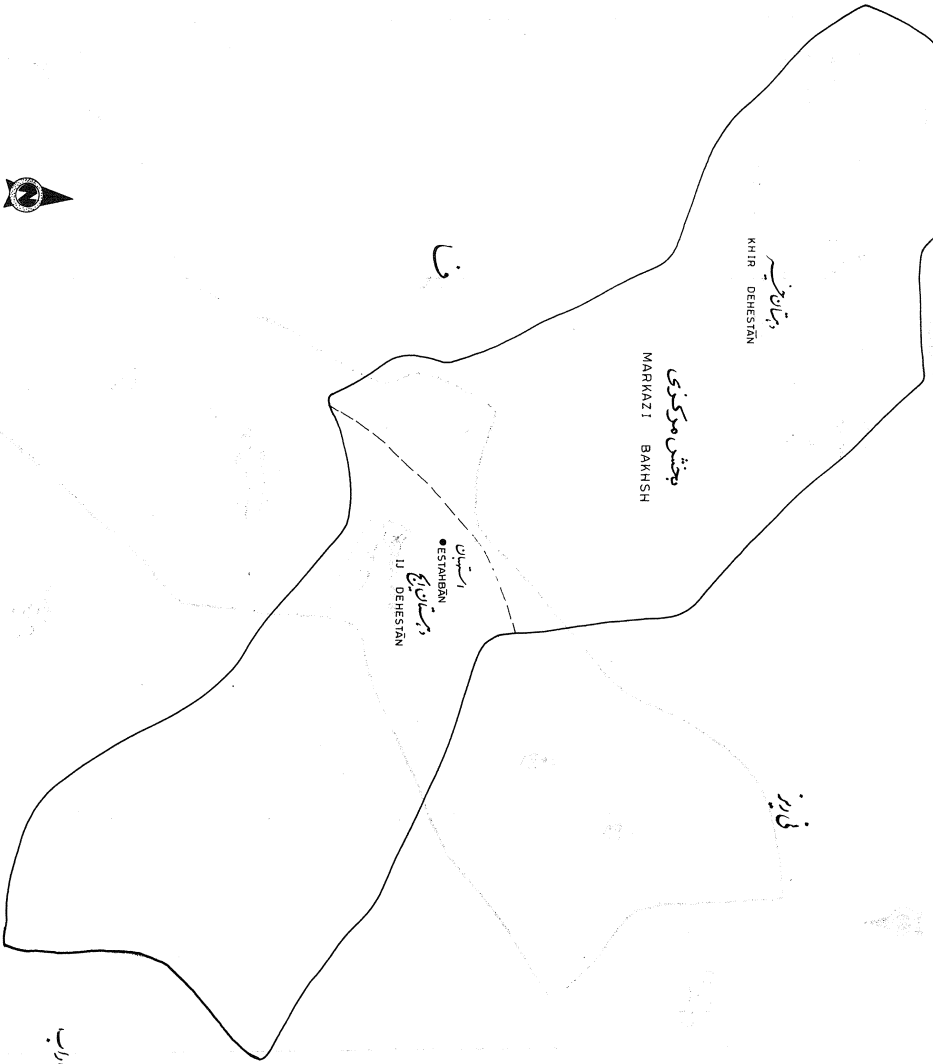
موقعیت	تأسیسات اقتصادی واجتماعی										تأسیسات آموزشی و فرهنگی								تأسیسات عمومی							تعداد خانوار	شرح											
	تولید برق	تولید آب	انرژی خورشیدی	تولید گاز	تولید آبگرم	تولید آب سرد	تولید آب گرم	تولید آب سرد	تولید آب گرم	تولید آب سرد	تولید آب گرم	تولید آب سرد	تولید آب گرم	تولید آب سرد	تولید آب گرم	تولید آب سرد	تولید آب گرم	تولید آب سرد	تولید آب گرم	تولید آب سرد	تولید آب گرم	تولید آب سرد	تولید آب گرم	تولید آب سرد														
۳۷	۳۱	۳۵	۳۴	۲۳	۲۲	۳۱	۳۰	۲۹	۲۸	۲۷	۲۶	۲۵	۲۴	۲۳	۲۲	۲۱	۲۰	۱۹	۱۸	۱۷	۱۶	۱۵	۱۴	۱۳	۱۲	۱۱	۱۰	۹	۸	۷	۶	۵	۴	۳	۲	۱		
8-A4																																					دوره	
7-H5																																					دفتر	
8-A5																																					دوست آقا	
7-G1	x	x	x	x	x	x	x	x	x	x	x	x	x	x	x	x	x	x	x	x	x	x	x	x	x	x	x	x	x	x	x	x	x	x	x		دهبید	
7-G1																																						دادیجان
7-F1																																						دهنو
7-F1																																						دستچرد
8-A4																																						رستم آباد
7-G1																																						سرمطکی
7-H5							x																															سמיד آباد
8-A4																																						سعادتجان
7-H4																																						سنقر
7-H5																																						ساختن بناارو
8-A3	x				x	x	x															x	x	x														سیمکان
7-G3																																						سورتم
7-D1																																						سید احمدی
7-F2																																						سردشت
7-F1																																						شوراب
7-G1																																						شیرین آباد
7-F1		x																																				شهرآباد
8-A4	x				x		x																															شاه رستم
8-A4																																						شیرخورشت
7-H4																																						شیرخونی
7-F1																																						صالح آباد
7-H5																																						صادق آباد
7-G3																																						طاوس
7-F1																																						طنی آباد کوشک
7-G2																																						طنی آباد
7-F2																																						طنی آباد
7-H3																																						عباس آباد

مرتبت	تأسیسات اقتصادی و اجتماعی												خدمات پزشکی و اداری								تأسیسات آموزشی و مذهبی									تأسیسات عمومی					وضع			تعداد	شرح																				
	تولید	تولید	تولید	تولید	تولید	تولید	تولید	تولید	تولید	تولید	تولید	تولید	تولید	تولید	تولید	تولید	تولید	تولید	تولید	تولید	تولید	تولید	تولید	تولید	تولید	تولید	تولید	تولید	تولید	تولید	تولید	تولید																											
۲۷	۳۶	۳۵	۳۴	۳۳	۳۲	۳۱	۳۰	۲۹	۲۸	۲۷	۲۶	۲۵	۲۴	۲۳	۲۲	۲۱	۲۰	۱۹	۱۸	۱۷	۱۶	۱۵	۱۴	۱۳	۱۲	۱۱	۱۰	۹	۸	۷	۶	۵	۴	۳	۲	۱																							
7-H6																																	۳	۲	خالی از سکنه	علی آباد																							
7-F1																																۲	۲	۸	فشار آباد																								
8-A4	x			x	x																													۵۷۲	۱۱۳	فنجان																							
7-G3																																					۵	فیروزی																					
7-H4																																						۵	فتوح آباد																				
7-H4																																						۵	فیروزی																				
7-H3	x			x	x												x																					۵	قنات نو																				
8-B3																																							۵	قلعه سنگی																			
7-H5																																							۵	قلعه بیك																			
7-D1																																							۵	قره																			
7-D1																																							۴	قنات خواجه																			
7-D1																																								۴	قلعه لای مردان																		
7-D1																																								۴	قلعه کهنه																		
7-D1																																								۴	قلعه میرزا علی																		
7-E2	x			x	x	x	x	x																																۴	قلعه مقام																		
7-D1																																									۴	قشلاق																	
7-D1																																									۴	قلعه داراب																	
7-P2																																									۴	قلعه میرزا																	
7-F3																																									۴	قلعه باغی																	
7-F3																																										۲	قااضیان سفلی																
7-F3																																										۲	قااضیان علیا																
7-F2																																											۲	قصر یعقوب															
8-A4	x																																										۱	کویان															
8-A5																																												۱	کرکو														
7-H4																																												۲	کلهر														
7-H4																																														۲	کوشک												
5-E6																																															۲	کشت مهنکی											
7-F2																																																۲	کمرآباد										
7-F1																																																	۲	کریم آباد									
7-H5																																																										۲	گزننگ

شهرستان آبداده

موقعیت	تأسیسات اقتصادی و اجتماعی								تأسیسات ارتباطی و انرژی								تأسیسات آموزشی و فرهنگی								تأسیسات عمومی				تعداد خانوار	شرح										
	شرکت آب و برق آبدادی	تولید کننده آب	ناواری	صافی	خطوط انتقال	مخزنه	آسیاب	پست	مال	پناهگاه	ارستو	تلیف	دفتر	سرای	خدمات پزشکی	بیمار	پرستار	سایر	سازمان	آموزش	کتابخانه	کانون	سب	پارک	بن	تاریک	رودخانه	پارک			آب	حیوان								
۲۷	۳۶	۳۵	۳۴	۳۳	۳۲	۳۱	۳۰	۲۹	۲۸	۲۷	۲۶	۲۵	۲۴	۲۳	۲۲	۲۱	۲۰	۱۹	۱۸	۱۷	۱۶	۱۵	۱۴	۱۳	۱۲	۱۱	۱۰	۹	۸	۷	۶	۵	۴	۳	۲	۱				
7-G1																																۲	۶	۳	۳۵	۷	گرز طوره			
5-G6																																	۱	۵	۲	۱۱۲	۲۰	گوشتی		
7-G1																																	۲	۵	۳	۹	۱	گرد آب علیا		
7-G1																																	۲	۵	۳	خالی از سکه		گرد آب سفلی		
7-H4						×		×																									۲	۵	۲	۲۷۸	۶۱	گله دار		
7-H5																																	۲	۵	۲	۷۰	۱۵	گود حسن		
8-A4																																		۲	۵	۲	۲۱	۴	لقمان چشمه	
7-F1																																	۲	۵	۲	۱۴۸	۲۷	محمود آباد علیا		
7-H5																																	۲	۵	۲	۶۸	۱۳	محمد آباد		
7-H4																																	۱	۵	۴	خالی از سکه		میانرود		
8-A3																																		۲	۵	۲	۱۰۰	۱۶	مه	
7-H3																																		۲	۵	۲	۱	۱	ممدن سنگ صرمی	
7-H3																																	۲	۵	۲	۵۵۵	۱۰۵	مظفرآباد		
7-D1															×																		۲	۶	۲	۵۶۱	۱۰۶	مشکان		
7-E1																																		۲	۵	۴	خالی از سکه		مزرعه علی میرزایی	
7-F2																																		۲	۶	۳	خالی از سکه		نورمحمدی	
7-F1																																		۲	۶	۳	۹	۲	ناصرآباد	
7-F1																																		۲	۶	۳	۷	۲	نورآباد	
5-G5																																		۱	۵	۲	۵۴	۱۰	هنشگ	
7-H4																																		۲	۵	۲	۶۶	۱۴	هونزا	
7-F2																																		۲	۷	۴	خالی از سکه		هاشم آباد	
7-G3																																		۲	۵	۲	۸۳	۱۳	یاسچمن	
																																		۱			۵۳۹۴	۱۱۶۳	درستان مهرآباد	
5-H2																																		۲	۵	۳	۴۳	۹	اسدآباد علیا	
5-H2																																		۲	۵	۲	۲۲۶	۵۱	اسدآباد سفلی	
5-H3	×																																		۲	۵	۲	۱۲۹۳	۲۷۸	اردی
5-G3																																			۲	۵	۲	۵۰۰	۱۲۷	بداف
5-H2																																		۲	۶	۲	۲۴۸	۵۵	حسین آباد	
5-H3																																			۲	۴	۲	۴۶۵	۱۰۴	خرم آباد

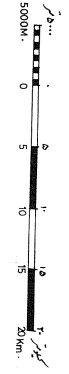
شرح	تعداد خانوار	جمعیت	نوع آبادی			تأمینات عمومی							تأمینات آموزشی و فرهنگی							تأمینات ارتباطی و اجتماعی							موقعیت											
			رکد، کد، آبیاری	رکد، کد، طبیعی	رکد، کد، برق	آب آشامیدنی	خانوار	مهم	دوران	مدرس	مدرسه	سایر	سایر	سایر	سایر	سایر	سایر	سایر	سایر	سایر	سایر	سایر																
۱	۲	۳	۴	۵	۶	۷	۸	۹	۱۰	۱۱	۱۲	۱۳	۱۴	۱۵	۱۶	۱۷	۱۸	۱۹	۲۰	۲۱	۲۲	۲۳	۲۴	۲۵	۲۶	۲۷	۲۸	۲۹	۳۰	۳۱	۳۲	۳۳	۳۴	۳۵	۳۶	۳۷		
رحمت آباد	۱۱	۵۳	۲	۴	۲																																	
عبدالله آباد	خالی از سکنه	۲	۶	۲																																		
علی آباد	۱	۴	۳	۵	۲																																	
مهرآباد	۴۱۳	۲۰۲۳	۲	۵	۲																																	
نصرت آباد	۱۱۳	۴۸۷	۲	۶	۲																																	
هراتق	۱	۲	۴	۴	۲																																	



- SYMBOLS**
- INTERNATIONAL BOUNDARY
 - SHAHRESTAN BOUNDARY
 - BAKHSH BOUNDARY
 - DEHESTAN BOUNDARY
 - SHAHRESTAN CENTER
 - BAKHSH CENTER

مقیاس تقریبی

APPROXIMATE SCALE

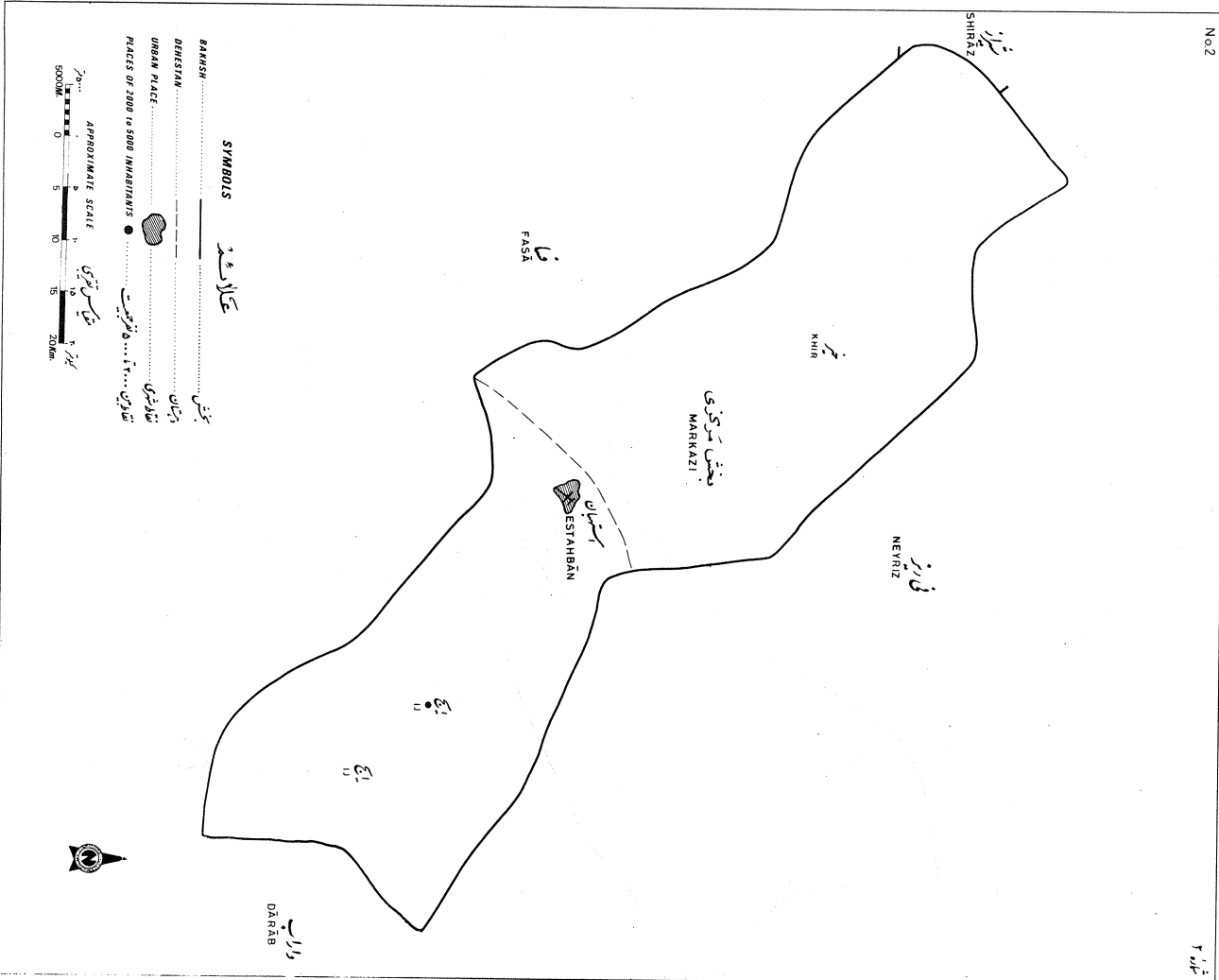


نقشه شهرستان استهبان و بخش مرکزی - تقاطع‌های و تقاطعین ۲۰۰۰ تا ۵۰۰۰ نفر جمعیت (سرشماری سال ۱۳۵۵ خ)

ESTAHBĀN SHAHRESTĀN - BY DEHĒSTĀNS, URBAN PLACES AND PLACES OF 2000 TO 5000 INHABITANTS, November, 1976

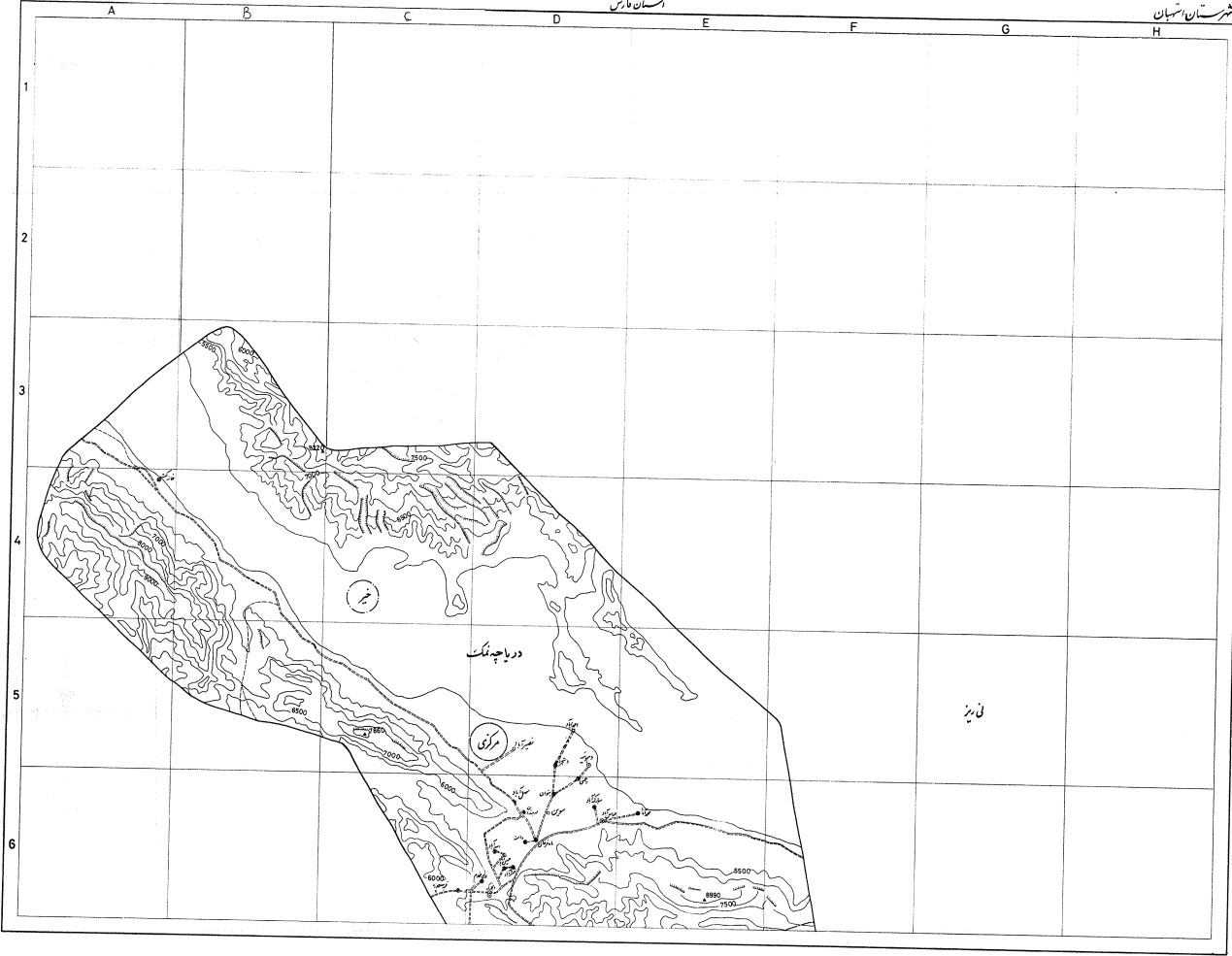
No.2

شماره ۲

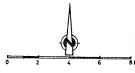


Large scale maps of this shahrestān showing dehestāns, places and roads at the time of the National Census of Population and Housing, November, 1976, may be purchased from the Statistical Centre of Iran

نقشه‌های بزرگ مقیاس این شهرستان در زمان سرشماری جمعیت و مسکن، نوامبر، ۱۳۵۵ خ، می‌تواند از مرکز آمار و سرشماری ایران خریداری شود.



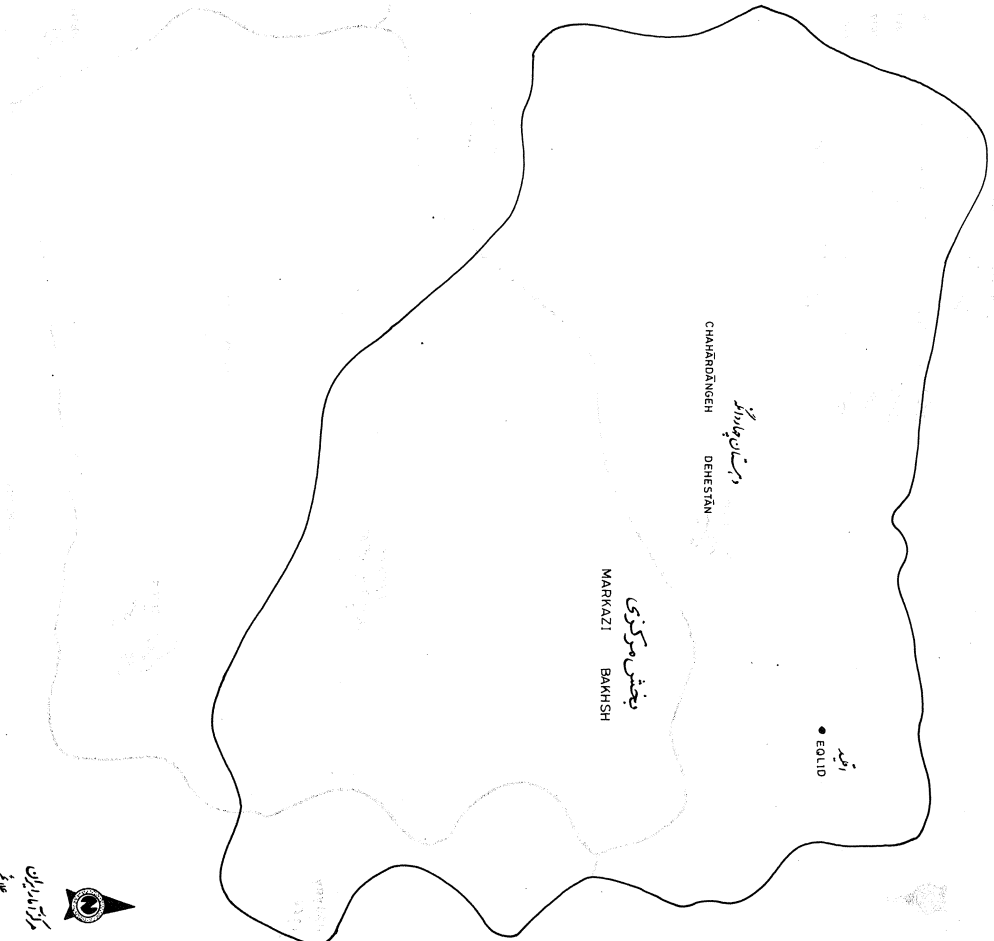
- فهرست نمادها
- نقطه ۵۰۰ تا ۱۰۰۰ متر
 - آذری
 - نمون سکون
 - نمون میمون
 - ▲ چاه
 - راه آسفالته
 - راه خاکی
 - راه ریمانی
 - راه آهکی
 - راه آبی
 - راه ماسه
 - راه گلی
 - راه خاکی
 - راه آهن
 - راه کوهستانی
 - راه کوهستانی
 - راه کوهستانی
 - راه کوهستانی
 - مار تاش
 - کوهستانی
 - کوهستانی
 - کوهستانی
 - کوهستانی
 - کوهستانی
 - کوهستانی
 - کوهستانی



آذربایجان
۱۳۸۵

موقعیت	تأسیسات اقتصادی و اجتماعی										تأسیسات زیارتی و تفریحی				تأسیسات آموزشی و فرهنگی				تأسیسات عمومی						تعداد خانوار	شرح												
	تولید	تعمیرات	سازه	تعمیرات	سازه	تعمیرات	سازه	تعمیرات	سازه	تعمیرات	سازه	تعمیرات	سازه	تعمیرات	سازه	تعمیرات	سازه	تعمیرات	سازه	تعمیرات	سازه	تعمیرات	سازه	تعمیرات			سازه	تعمیرات	سازه	تعمیرات	سازه							
آبادی	۳۷	۳۶	۳۵	۳۴	۳۳	۳۲	۳۱	۳۰	۲۹	۲۸	۲۷	۲۶	۲۵	۲۴	۲۳	۲۲	۲۱	۲۰	۱۹	۱۸	۱۷	۱۶	۱۵	۱۴	۱۳	۱۲	۱۱	۱۰	۹	۸	۷	۶	۵	۴	۳			
۱-D6	x			x	x			x			x			x	x							x	x				x	x	x	x		۲	۴	۲	۸۸۴	۱۸۶	ماهفرخان	
۱-D6	x			x	x	x	x																									۲	۴	۲	۵۷۰	۱۱۶	مبارک آباد	
۱-E6				x	x																		x	x									۲	۴	۲	۶۵۰	۱۲۸	محمدآباد
۱-D5																																	۲	۶	۴			نصیرآباد

جمهوری آذربایجان جمهوری اذربایجان
EQLID SHAHRESTAN-BY RELATED BAKHSHS AND DEHESTANS.



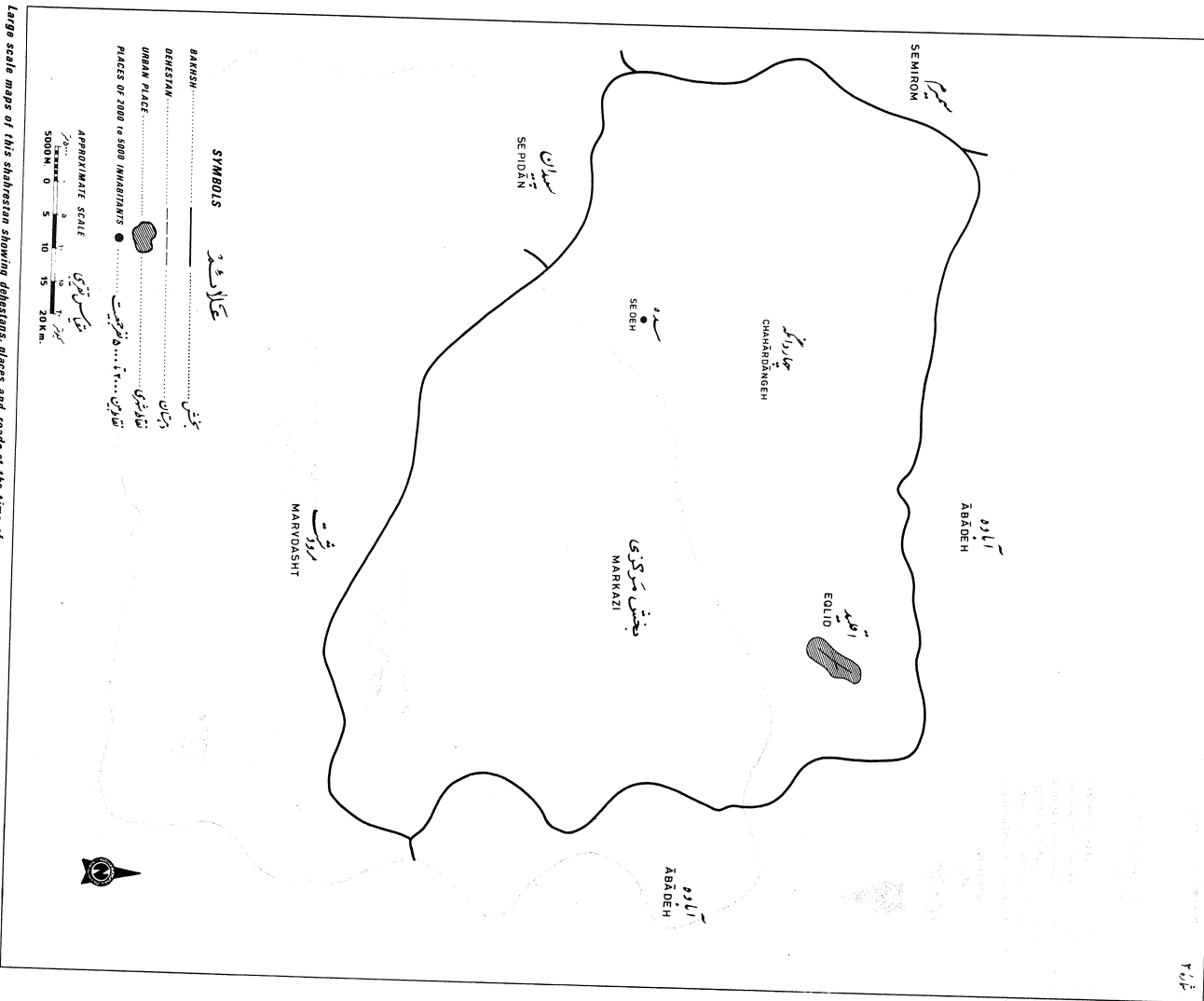
جمهوری آذربایجان
جمهوری اذربایجان

- SYMBOLS
- INTERNATIONAL BOUNDARY
 - SHAHRESTAN BOUNDARY
 - BAKHSH BOUNDARY
 - DEHESHAN BC:NDARY
 - SHAHRESTAN CENTER
 - BAKHSH CENTER
- مرکز
مرکز شهرستان
مرکز دهستان
مرکز بخش
مرکز شهرستان
مرکز بخش

تقریبی مقیاس
APPROXIMATE SCALE

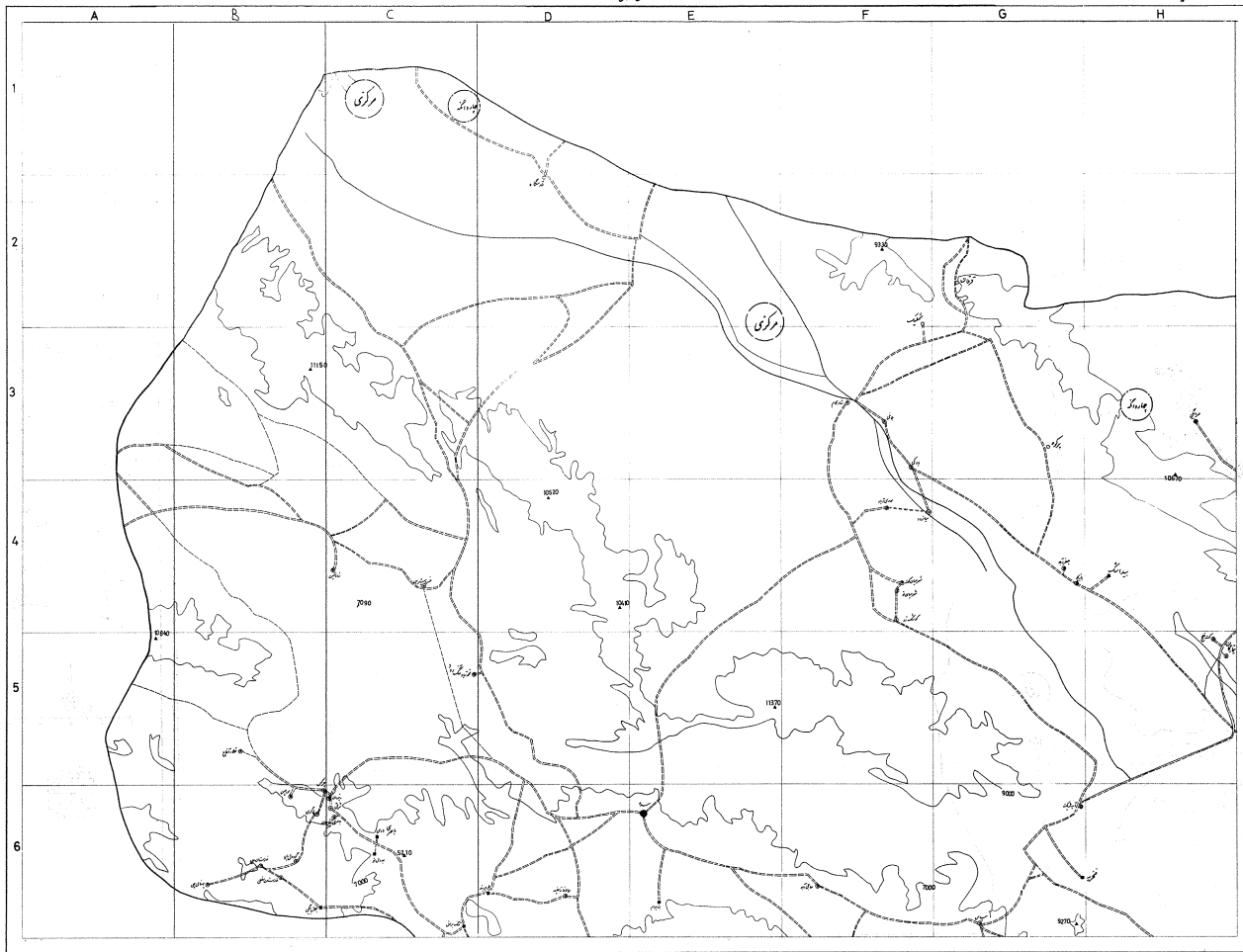


نقشه شهرستان اقلید بجهت روستاها - شهرهای و تعدادی ۲۰۰۰ تا ۵۰۰۰ نفر جمعیت (شهرهای ایران ۱۳۵۵)



Large scale maps of this shahrestan showing dehestans, places, and roads at the time of the National Census of Population and Housing, November 1976, may be purchased from the Statistical Centre of Iran

نقشه‌های بزرگ مقیاس شهرستان اقلید بجهت روستاها - شهرهای و تعدادی ۲۰۰۰ تا ۵۰۰۰ نفر جمعیت در زمان سرشماری و آمارهای شهری و روستایی، نوامبر ۱۳۵۵، می‌تواند از مرکز آمارهای و سرشماری ایران خریداری شود.

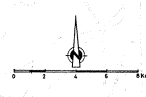


مقیاس 1:50,000

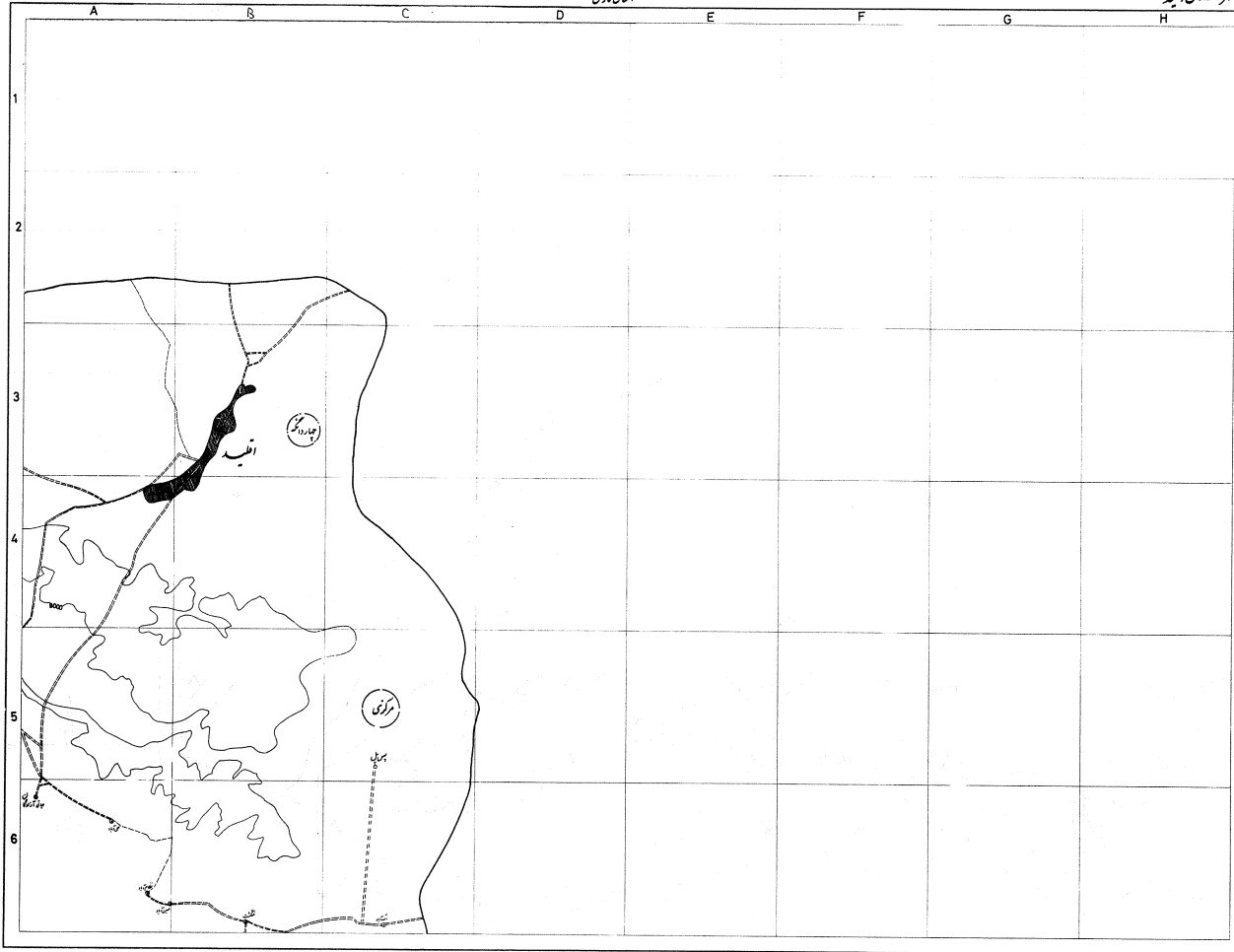


نقشه

- شهر
- تلفظ ۱۰۰۰ متر
- آب‌سنگ
- کلیسای مسکونی
- کلیسای غیرمسکونی
- پاژ
- مکتب
- مدرسه
- مدرسه کهن
- مدرسه جدید
- مدرسه ابتدایی
- مدرسه راهنمایی
- مدرسه متوسطه
- مدرسه عالی
- مدرسه فنی
- مدرسه تخصصی
- مدرسه علمی
- مدرسه ورزشی
- مدرسه هنر
- مدرسه بازرگانی
- مدرسه پزشکی
- مدرسه دارایی
- مدرسه کشاورزی
- مدرسه صنایع دستی
- مدرسه کهنه
- مدرسه نو
- مدرسه تخصصی
- مدرسه علمی
- مدرسه ورزشی
- مدرسه هنر
- مدرسه بازرگانی
- مدرسه پزشکی
- مدرسه دارایی
- مدرسه کشاورزی
- مدرسه صنایع دستی

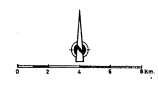


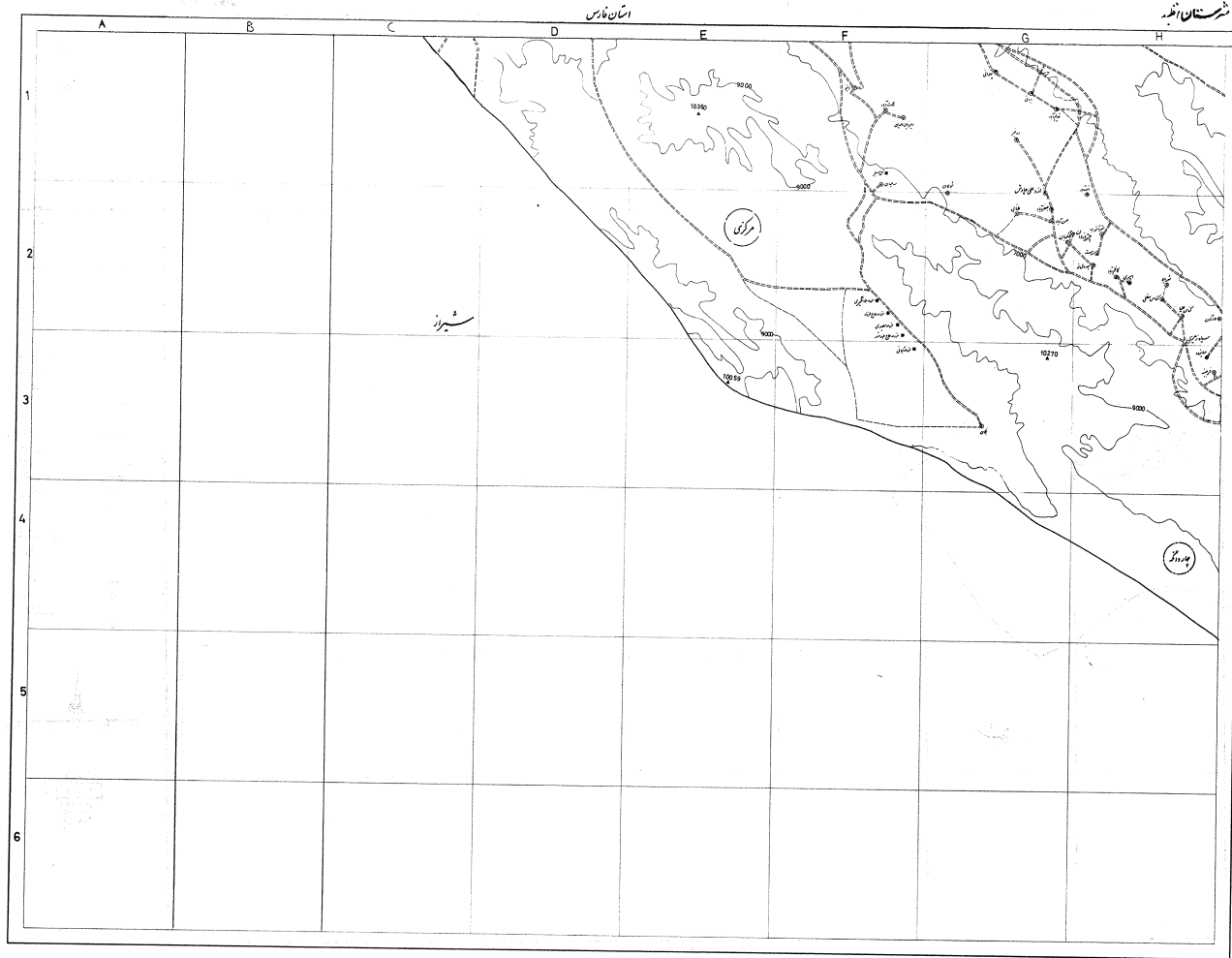
مقیاس 1:50,000
1384



کتاب

- شهر
- قریص ۱:۲۵۰۰۰ متر
- آبزی
- کلیه سکون
- کلین سکون
- چاه
- مکانگر
- نمایشگاه
- عمرانی
- عمران
- شماره
- جاده اصلی
- جاده فرعی
- جاده سنگی
- جاده آسفالت
- راه آبی
- رودخانه
- دریاچه
- سکون
- سخت
- جاده دولت
- نویز
- شماره
- خوابگاه
- موتورخانه
- سکون
- فرمانده
- مدرسه
- مجموعه مدارس





نقشه استان ایزد

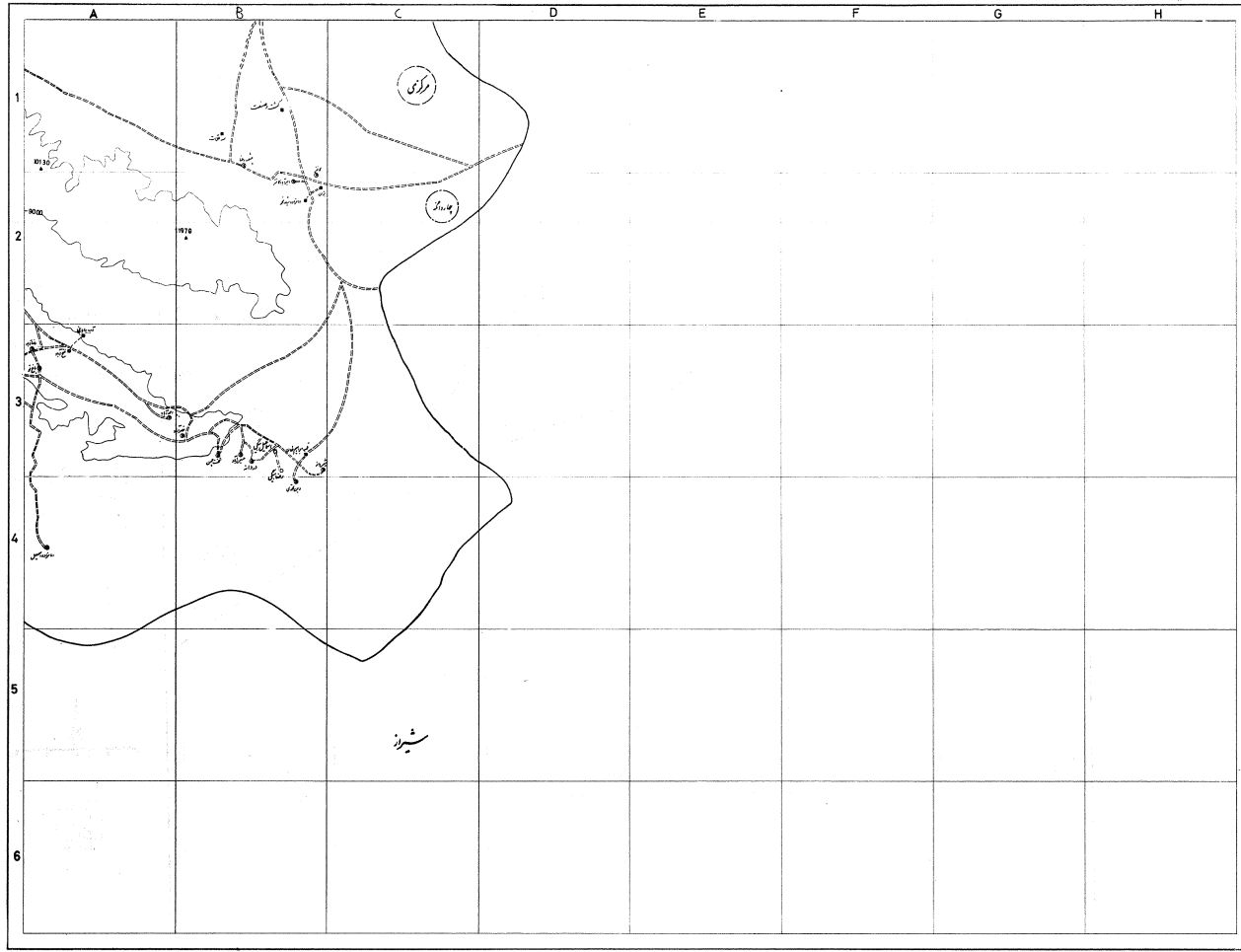
مقیاس: ۱:۵۰,۰۰۰

- خط مرز بین استانها
- خط مرز بین بخشها
- خط مرز بین دهها
- خط مرز بین روستاها
- خط مرز بین آبادیها
- خط مرز بین باغات
- خط مرز بین درختان
- خط مرز بین زمینها
- خط مرز بین رودخانهها
- خط مرز بین نهرها
- خط مرز بین راهها
- خط مرز بین راههای فرعی
- خط مرز بین راههای اصلی
- خط مرز بین راههای دولتی
- خط مرز بین راههای خصوصی
- خط مرز بین راههای ترابری
- خط مرز بین راههای هوایی
- خط مرز بین راههای دریایی
- خط مرز بین راههای زمینی
- خط مرز بین راههای آبی
- خط مرز بین راههای برق
- خط مرز بین راههای گاز
- خط مرز بین راههای مخابرات
- خط مرز بین راههای پست
- خط مرز بین راههای درمان
- خط مرز بین راههای آموزشی
- خط مرز بین راههای فرهنگی
- خط مرز بین راههای ورزشی
- خط مرز بین راههای تفریحی
- خط مرز بین راههای زیارتی
- خط مرز بین راههای مذهبی
- خط مرز بین راههای تاریخی
- خط مرز بین راههای طبیعی

استان ایزد

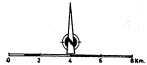
۱	۲
۳	۴

شماره ثبت: ۱۶۹۴



کتاب

- شرف
- مقوس ۱۰۰۰ متر
- آبهی ۵۰۰ متر
- کوهسکون ۲۰۰ متر
- کوهسکون ۱۰۰ متر
- چار
- مکتوب
- نهارستان
- عذوقی
- عذوقان
- عذوق
- راهرستان
- راهرستان
- راهرستان
- راهرستان
- راهرستان
- راهرستان
- راهرستان
- راهرستان
- راهرستان
- راهرستان
- راهرستان
- راهرستان
- راهرستان
- راهرستان



کتاب شماره ۱
شماره ۱
۱۳۸۱

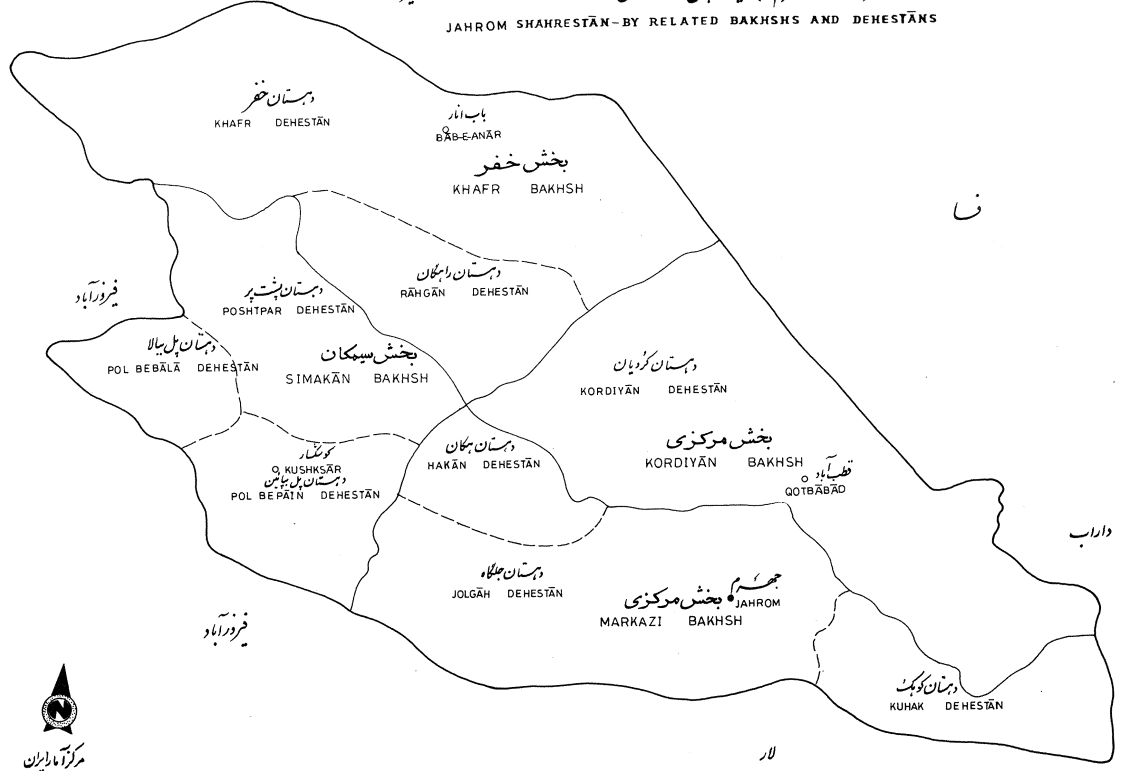
شرح	تعداد خانوار	جمعیت	نوع آب		نوع آب		نوع آب		نوع آب		نوع آب		نوع آب		نوع آب		نوع آب		نوع آب		نوع آب		نوع آب		نوع آب		نوع آب											
			آب آلوده	آب نکرده	آب آلوده	آب نکرده	آب آلوده	آب نکرده	آب آلوده	آب نکرده	آب آلوده	آب نکرده	آب آلوده	آب نکرده	آب آلوده	آب نکرده	آب آلوده	آب نکرده	آب آلوده	آب نکرده	آب آلوده	آب نکرده	آب آلوده	آب نکرده	آب آلوده	آب نکرده	آب آلوده	آب نکرده	آب آلوده	آب نکرده								
۱	۲	۳	۴	۵	۶	۷	۸	۹	۱۰	۱۱	۱۲	۱۳	۱۴	۱۵	۱۶	۱۷	۱۸	۱۹	۲۰	۲۱	۲۲	۲۳	۲۴	۲۵	۲۶	۲۷	۲۸	۲۹	۳۰	۳۱	۳۲	۳۳	۳۴	۳۵	۳۶	۳۷		
شهرستان اقلید	۵۲۵۱	۲۲۸۵۲																																				
دوستان چهار دانگه	۵۲۵۱	۲۲۸۵۲																																				
آب بیابانی	۲	۱۲																																				
آسیاس	۲۰۳	۱۲۰۹																																				
آب باریک	۹۱	۴۸۲																																				
الله آباد	۳۷	۱۹۳																																				
انگلیان	۵۰	۲۸۰																																				
الله آباد	۹	۲۸																																				
اسیری	۱۷	۹۹																																				
اما مزاد سید محمد	۵	۲۰																																				
امیرآباد کافتار	۴۴	۲۵۸																																				
اما مزاد اسماعیل	۱۶۵	۸۶۰																																				
احمد آباد	۶۲	۴۱۵																																				
ازد علی چاوش	۵۵	۳۲۵																																				
امیرزین الدین	۴۱	۱۲۲																																				
اسماعیل بیگی		خال از سکنه																																				
بازچه	۹۱	۴۶۶																																				
بید اشک	۱	۴																																				
بسرن	۱۱	۶۷																																				
باغ نو	۲۴	۱۵۶																																				
بکان	۱۲۸	۶۷۳																																				
بابائی	۴۵	۲۷۱																																				
بلاغی	۷	۴۰																																				
بادکی	۱۶	۸۳																																				
باصری هادی	۱۹	۸۹																																				
باصری آقاجان	۱۹	۱۰۱																																				
بند بهرام	۶	۲۵																																				
پوگری	۶۶	۳۴۵																																				
پهنای پهی	۳۹	۲۳۱																																				
پهلوانی	۴۳	۲۴۹																																				

موقعیت آبادی	تأسیسات اقتصادی و اجتماعی										تأسیسات ارتباطی								تأسیسات آموزشی و درمانی										تأسیسات عمومی							نوع آب و کد	جمعیت	تعداد خانوار	شرح				
	تولید برق	تولید آب	تولید گاز	تولید نفت	تولید برق	تولید آب	تولید گاز	تولید نفت	تولید برق	تولید آب	تولید گاز	تولید نفت	تولید برق	تولید آب	تولید گاز	تولید نفت	تولید برق	تولید آب	تولید گاز	تولید نفت	تولید برق	تولید آب	تولید گاز	تولید نفت	تولید برق	تولید آب	تولید گاز	تولید نفت	تولید برق	تولید آب	تولید گاز	تولید نفت											
۳۷	۳۶	۳۵	۳۴	۳۳	۳۲	۳۱	۳۰	۲۹	۲۸	۲۷	۲۶	۲۵	۲۴	۲۳	۲۲	۲۱	۲۰	۱۹	۱۸	۱۷	۱۶	۱۵	۱۴	۱۳	۱۲	۱۱	۱۰	۹	۸	۷	۶	۵	۴	۳	۲	۱							
2-C5																																					پس پل						
1-G3																																					پرگو						
1-C6					x										x	x											x	x						۲۴۳	۴۵	تنگ براق							
3-F1																																			۲۵	۴	تل سبز						
4-B3																																				۲۶	۳	تلصحه ابراهیم خان					
1-H5																																				۲۴	۴	تیمارگان					
4-B3																										x									۲۵	۲	۱۰۷	۱۹	تخت چمن				
1-G4							x																				x	x							۲۵	۲	۲۰۲	۳۹	جعفرآباد				
3-G2																																				۲۶	۲	۹	۳	جعفرآباد			
1-B6															x	x										x	x									۱۶	۵	۲۷۰	۵۹	جمال بیگی			
1-C6															x	x																					۱۷	۵	۸۶	۱۸	جدول نو		
3-H2																																					۲۶	۲	۹۷	۱۶	جدول نو		
4-B1	x				x	x	x																				x	x									۲۴	۲	۱۰۲۶	۱۹۱	چشمه رعنا		
1-B6	x				x	x	x																					x	x									۱۶	۲	۱۲۰۶	۲۳۰	چسرس	
3-G2																																					۲۶	۲	از سگنه				
2-A6																																						۲۵	۲	۱	۱	حیاتی آزادگان	
4-B3																																						۲۶	۲	۱۷۸	۳۹	حسین آباد	
1-F6						x																																۲۵	۲	۱۹۹	۴۰	حاجی آباد	
3-G2					x	x	x	x																			x	x	x	x								۲۵	۲	۱۲۴۱	۲۴۲	حسن آباد	
2-A6																																						۲۵	۲	۴۳	۸	حسین آباد	
2-B6	x				x	x	x		x																		x	x										۱۴	۲	۹۶۵	۱۹۰	ختگشت	
1-C4	x				x	x	x	x																			x	x	x										۱۶	۲	۱۳۳۵	۲۴۳	خسروشیرین
1-B6																																							۱۶	۲	۳۹۷	۷۲	خارستان علیا
1-B6																																							۱۶	۲	۲۵۵	۴۵	خارستان سفلی
4-B3	x																																						۲۵	۲	۲۳۱	۳۷	در دانه
4-B4																																							۲۵	۲	۱۴	۳	دین محمدی
3-F1	x						x	x																															۲۵	۲	۱۳۶	۲۴	ده نو
3-G1																																							۲۵	۲	۱۹۳	۳۴	ده خیر
3-H2																																							۲۵	۲	۴۱	۱۱	راسته
4-A3																												x	x										۲۵	۲	۳۴۵	۵۶	رضاآباد

مهرت	تأسیسات اقتصادی و اجتماعی										تأسیسات ترابری و مواصلاتی					خدمات پزشکی و درمانی										تأسیسات آموزشی و فرهنگی							تأسیسات عمومی		تعداد خانوار	شرح	
	انرژی	کلیه	تعمیرات	تعمیرات	تعمیرات	تعمیرات	تعمیرات	تعمیرات	تعمیرات	تعمیرات	تعمیرات	تعمیرات	تعمیرات	تعمیرات	تعمیرات	تعمیرات	تعمیرات	تعمیرات	تعمیرات	تعمیرات	تعمیرات	تعمیرات	تعمیرات	تعمیرات	تعمیرات	تعمیرات	تعمیرات	تعمیرات	تعمیرات	تعمیرات	تعمیرات						
۳۷	۳۶	۳۵	۳۴	۳۳	۳۲	۳۱	۳۰	۲۹	۲۸	۲۷	۲۶	۲۵	۲۴	۲۳	۲۲	۲۱	۲۰	۱۹	۱۸	۱۷	۱۶	۱۵	۱۴	۱۳	۱۲	۱۱	۱۰	۹	۸	۷	۶	۵	۴	۳	۲	۱	
3-F1				x											x																۲۰	۲	۳۲۱	۵۶	رحمت آباد		
1-D6															x																					رون خانصغید	
1-C6				x	x		x								x	x				x	x															رعیسان	
4-B3																																					رضابیگی
4-B1																																					سه فلات
1-E6	x	x	x	x	x	x		x	x						x	x																					سده
3-H2																																					سیاه زمین
3-H2				x		x																															شهر آشوب
3-H2				x																																	شهرالا
4-B3																																					شیربانو
3-G1				x																																	شولان
1-F3				x		x																															شاد کام
1-F4	x	x	x	x	x	x		x																													شهرمیان نو
1-F4				x	x	x		x																													شهرمیان کهنه
1-C6	x			x																																	شرفی
1-C4						x																															شاه نشین
1-F2																																					شلمیک
1-D6																																					طویلہ بند
3-G2																																					طنابی
2-A6	x			x		x																															علی آباد
1-G6																																					فخریه
4-A3																																					فتح آباد
3-H3																																					فرجنیه
1-B5																																					قطار آفاج
3-G1																																					قدیم آباد
1-D2																																					قد مگه
1-G2																																					قرقان
1-H5																																					کت خلیج
3-H2																																					کاسم آباد
3-H2	x			x		x		x																													کاس سفلی

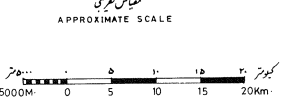
شرح	تعداد خانوار	جمعیت	نوع راهبه		وضع آب	تأسیسات عمومی					تأسیسات آموزشی و تفریحی						تأسیسات رفاهی و درمانی						تأسیسات اقتصادی و اجتماعی																
			آب	برق		سبیل	سنگ	آب	سبیل	سنگ	آب	سبیل	سنگ	سایر	سازمان	سازمان	سازمان	سازمان	سازمان	سازمان	سازمان	سازمان	سازمان	سازمان															
۱	۲	۳	۴	۵	۶	۷	۸	۹	۱۰	۱۱	۱۲	۱۳	۱۴	۱۵	۱۶	۱۷	۱۸	۱۹	۲۰	۲۱	۲۲	۲۳	۲۴	۲۵	۲۶	۲۷	۲۸	۲۹	۳۰	۳۱	۳۲	۳۳	۳۴	۳۵	۳۶	۳۷			
کافتسر	۷۱	۴۱۴	۲	۴	۲																																		
کشت و صنعت	۱	۸	۳	۴	۲																																		
کلاس علیا	۲۲	۱۵۱	۲	۵	۲																																		
کوشک ریز	۳۶	۲۰۳	۲	۵	۲																																		
گود دلبالا	۵۱	۲۹۵	۲	۶	۲																																		
لا لهگون	۴۸	۲۹۲	۲	۵	۲																																		
مهدی آباد	۱۷	۸۸	۲	۵	۲																																		
محمد آباد تنگ رود	۶۹	۳۷۶	۲	۶	۲																																		
موریهن	۴۰	۲۰۳	۲	۶	۲																																		
مهرابگی	۲	۹	۲	۶	۲																																		
میانرود	۱	۱	۳	۶	۲																																		
ممدجان	۴۵	۲۷۵	۲	۵	۲																																		
مزرعه جبهانگیری	۲	۱۰	۳	۵	۲																																		
مزرعه حاج عزت	۲	۶	۳	۵	۲																																		
مزرعه کیانی	۷	۳۱	۳	۵	۲																																		
مزرعه سعیدی	۱	۸	۳	۵	۲																																		
مزرعه حاج عبدالله	۱	۲	۳	۵	۲																																		
میان رود	۳۴	۲۰۵	۲	۵	۲																																		
نظام آباد	۱۰۱	۵۵۳	۲	۶	۲																																		
نصرآباد	۴۰	۲۵۹	۲	۵	۲																																		

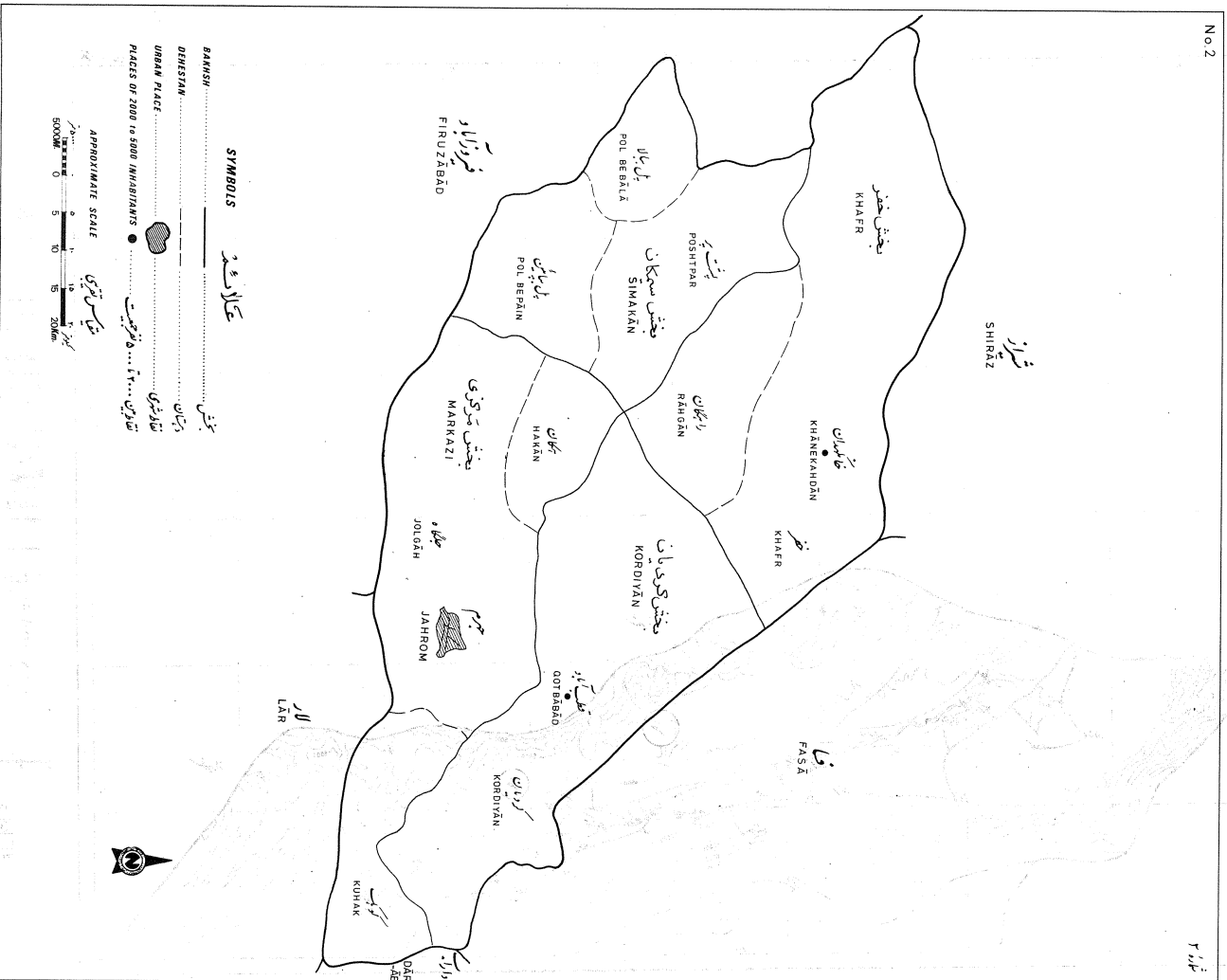
شیراز
 نقشه شهرستان جهرم به تفکیک بخش و دهستان
 JAHROM SHAHRESTĀN - BY RELATED BAKHSHS AND DEHESTĀNS



SYMBOLS

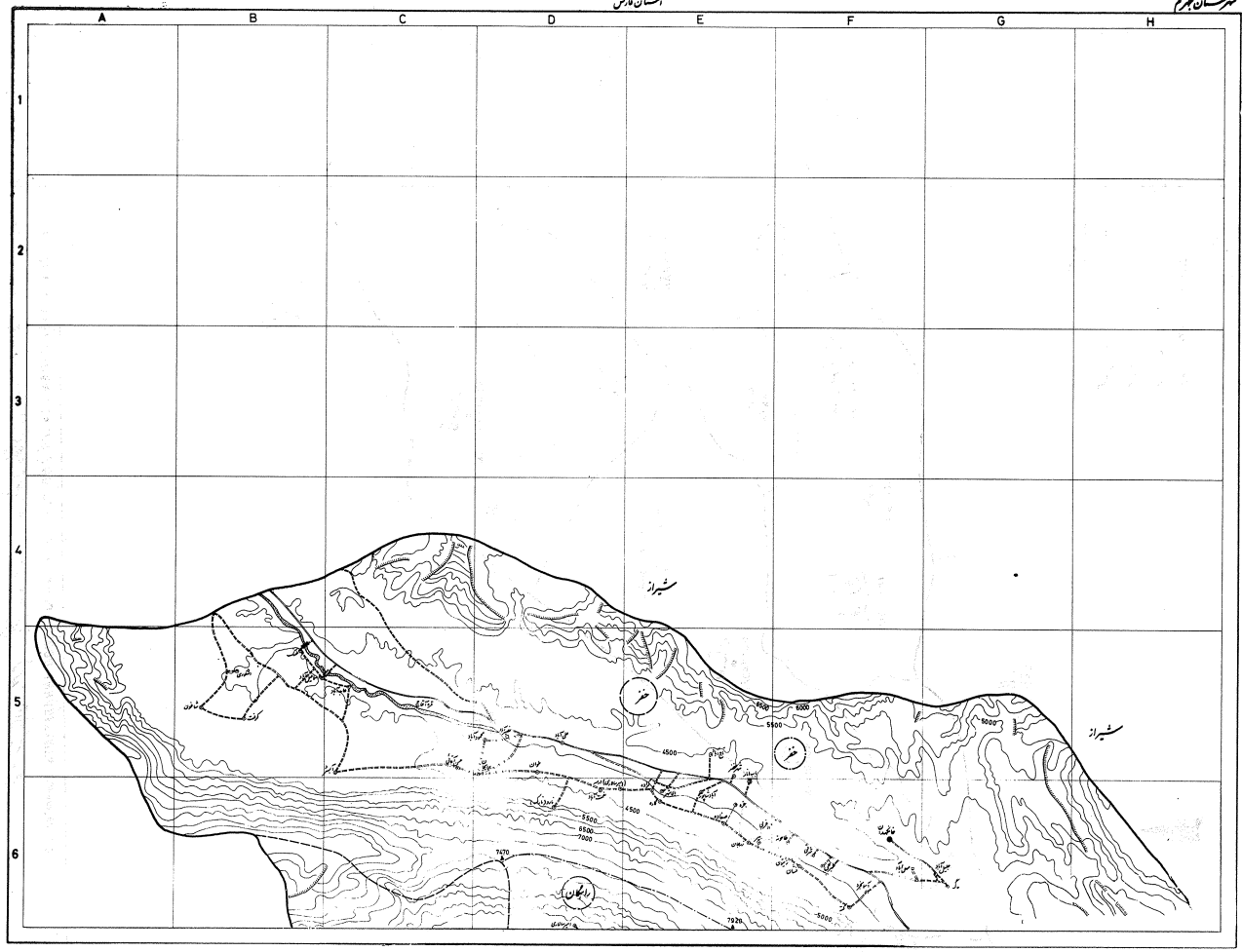
INTERNATIONAL BOUNDARY	---	مرز کشور
SHAHRESTAN BOUNDARY	====	مرز شهرستان
BAKHSH BOUNDARY	----	مرز بخش
DEHESTAN BOUNDARY	-----	مرز دهستان
SHAHRESTAN CENTER	●	مرکز شهرستان
BAKHSH CENTER	○	مرکز بخش



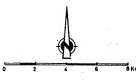


Large scale maps of this Shahrestān showing dehestans, places and roads at the time of the National Census of Population and Housing, November 1976, may be purchased from the Statistical Centre of Iran

نقشه های مقیاس بزرگ این شهرستان در زمان سرشماری جمعیت و مسکن، نوامبر ۱۹۷۶، می تواند از مرکز آمار و احصای جمعیت و مسکن، مرکز آمار ایران (۱۳۵۶) خریداری شود.



- شهرستان بروج
- مرکز شهرستان
 - مرکز دهستان
 - مرکز روستا
 - مرکز محله
 - راه آسفالته
 - - - راه خاکی
 - راه ترابری
 - راه آبی
 - راه برق
 - راه گاز
 - راه مخابرات
 - راه آبیاری
 - راه سد
 - راه کانال
 - راه تونل
 - راه پل
 - راه ترابری
 - راه آبی
 - راه برق
 - راه گاز
 - راه مخابرات
 - راه آبیاری
 - راه سد
 - راه کانال
 - راه تونل
 - راه پل



پایان سال ۱۳۸۹

1	2	3
4	5	6

شیراز

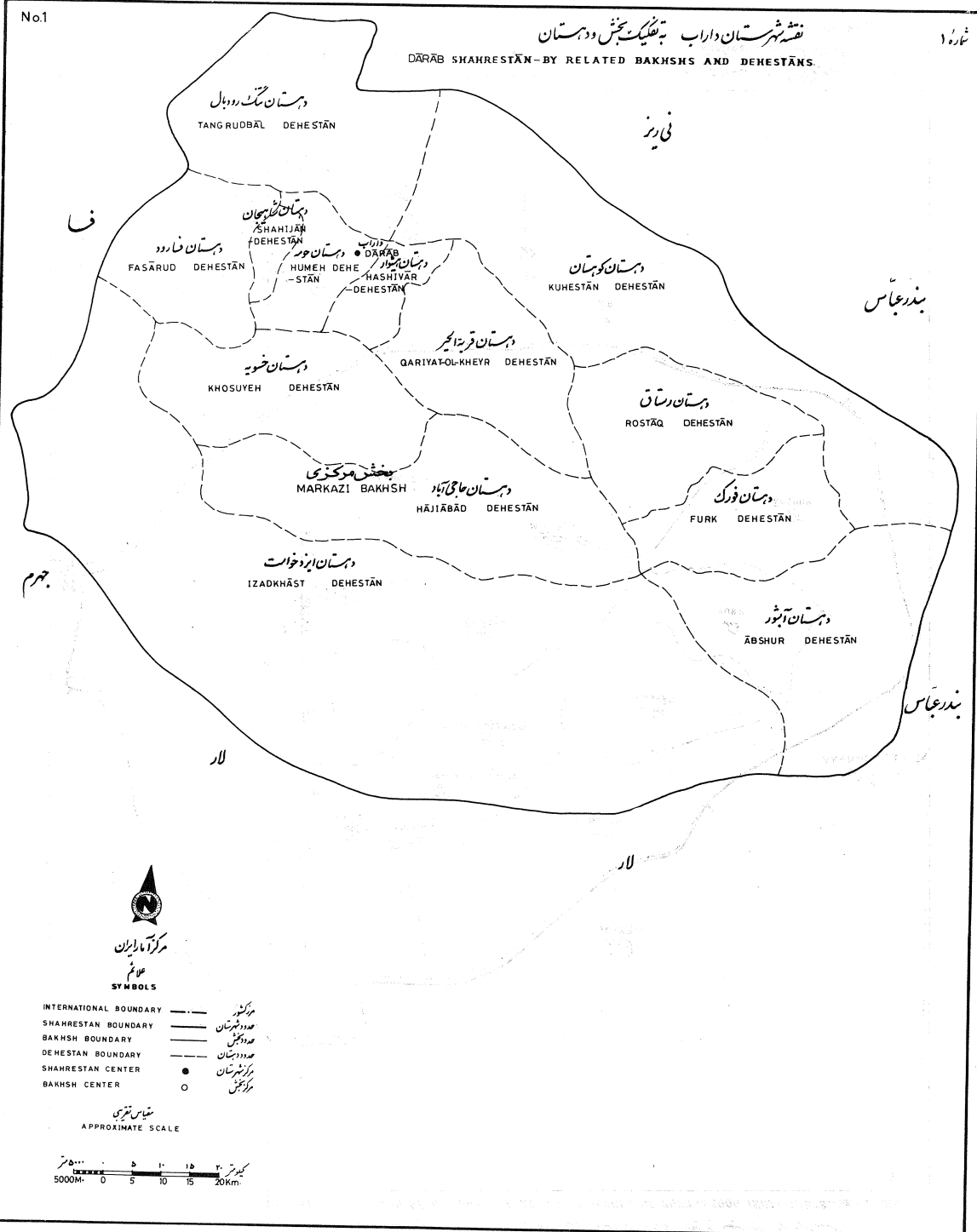
موضوع	تأسیسات اقتصادی و اجتماعی										تأسیسات ارتباطی اجتماعی					خدمات پزشکی و درمانی					تأسیسات آموزشی و مذهبی					تأسیسات عمومی					نوع راهبردی	نوع آب‌های آلوده	جمعیت	تعداد خانوار	شرح	
	کثرت آبادی	تعداد مردان	تعداد زنان	تعداد کودکان	تعداد جوانان	تعداد بزرگسالان	تعداد سالمندان	تعداد معلولان	تعداد معلولان	تعداد معلولان	تعداد معلولان	تعداد مراکز درمانی	تعداد مراکز درمانی	تعداد مراکز درمانی	تعداد مراکز درمانی	تعداد مراکز درمانی	تعداد مراکز درمانی	تعداد مراکز درمانی	تعداد مراکز درمانی	تعداد مراکز درمانی	تعداد مراکز درمانی	تعداد مراکز درمانی	تعداد مراکز درمانی	تعداد مراکز درمانی	تعداد مراکز درمانی	تعداد مراکز درمانی	تعداد مراکز درمانی	تعداد مراکز درمانی	تعداد مراکز درمانی							
۳۷	۳۶	۳۵	۳۴	۳۳	۳۲	۳۱	۳۰	۲۹	۲۸	۲۷	۲۶	۲۵	۲۴	۲۳	۲۲	۲۱	۲۰	۱۹	۱۸	۱۷	۱۶	۱۵	۱۴	۱۳	۱۲	۱۱	۱۰	۹	۸	۷	۶	۵	۴	۳	۲	۱
2-H4																																				جویان
3-A4																																				حسین آباد
2-H4	x				x																															جنسا
3-A4	x				x																															حمیدرآباد
2-H4																																				دولت آباد
2-F5																																				سیستان علیا
2-F4																																				شهرحبیب
3-A4																																				صادق آباد
2-F5																																				قلعه نو
2-E4																																				مانیان
2-H4																																				محمد آباد
3-A4																																				مراد آباد
3-A4																																				نظام آباد جدید
3-A4																																				نظام آباد قدیم
2-E4	x																																			برج
																																				دوستان محضر
1-B6	x																																			آباد شاهپور
1-C5	x																																			آب سرد
1-F6	x																																			آسمان جرد
1-B5	x																																			اسماعیل آباد
1-B5	x																																			اشکوری
1-B6	x																																			باب انار
1-B6																																				بالاشهر
1-D5	x																																			برایجان
1-B6																																				بیهوش
1-B5	x																																			تاج آباد
1-B6	x																																			چزه
1-G6																																				جلیل آباد
1-G6	x																																			چرک

موقعیت	تأسیسات اقتصادی واجتماعی										تأسیسات ارتباطی اجتماعی					خدمات پزشکی و درمانی					تأسیسات آموزش و تفریحی					تأسیسات عمومی					تعداد خانوار	شرح					
	آبادی	انرژی	آب	تولید	آب	تولید	آب	تولید	آب	تولید	آب	تولید	آب	تولید	آب	تولید	آب	تولید	آب	تولید	آب	تولید	آب	تولید	آب	تولید	آب	تولید	آب	تولید			آب	تولید	آب	تولید	
۱-۰۵	x																																	۲۵	حسن آقایی		
1-F6	x																																	۶۴۹	خانکهدان		
1-B5	x																																	۵۴	خندک		
1-D6	x																																	۴۴	درمه (امیرسالاری		
1-B6	x																																	۱۱۵	زرخان		
1-F6	x																																	۲۶	زیتون		
1-F6																																			خالسی از سکه	سهل آباد	
1-B5	x																																	۵۴	شافون		
1-F6	x																																	۱۱۱	شرقی		
1-B5	x	x	x	x																														۲۰۳	شهر خنر		
1-B6	x																																	۹۴	صفاده		
1-F6	x																																	۴۷	طاحونه		
1-05	x																																	۵۱	عابد آباد		
1-D5	x																																	۱۹۸	علی آباد		
1-B6	x																																	۱۳۱	غویی		
1-F6	x																																	۱۱۷	فشان		
1-F6	x																																	۱۲۵	کته		
1-B5	x																																	۱۵۷	کرفت		
1-B6	x																																	۱۴۵	کراوه		
1-B6	x																																	۳۳	گاره		
1-F6	x																																	۱۵۱	گلبرنجی		
1-D5	x																																	۴۲	طوان		
1-D5	x																																	۶۵	محمود آباد		
1-D6																																		۱۶	نارو		
1-D5																																				خالسی از سکه	نصیر آباد
1-D6																																			۱۱۶	نعمت آباد	
	۱۱																																	۱۰۷۵	وهرستان راهگان		
1-D6																																		۷۴	امیر سالاری		
2-B1	x																																	۸۹	باروس		
2-B1	x																																	۹۵	باغ کبیر		

موقعیت	تأسیسات اقتصادی و اجتماعی										تأسیسات ارتباطی و اطلاعاتی					خدمات پزشکی و اداری					تأسیسات آموزشی و فرهنگی					تأسیسات عمومی					وضع آب و هوا	وضع آب و هوا (کد)	جمعیت	تعداد خانوار	شرح				
	آبادی	تولید	تعمیرات	تعمیرات	تعمیرات	تعمیرات	تعمیرات	تعمیرات	تعمیرات	تعمیرات	تعمیرات	تعمیرات	تعمیرات	تعمیرات	تعمیرات	تعمیرات	تعمیرات	تعمیرات	تعمیرات	تعمیرات	تعمیرات	تعمیرات	تعمیرات	تعمیرات	تعمیرات	تعمیرات	تعمیرات	تعمیرات											
2-G1	۳۷	۳۶	۳۵	۳۴	۳۳	۳۲	۳۱	۳۰	۲۹	۲۸	۲۷	۲۶	۲۵	۲۴	۲۳	۲۲	۲۱	۲۰	۱۹	۱۸	۱۷	۱۶	۱۵	۱۴	۱۳	۱۲	۱۱	۱۰	۹	۸	۷	۶	۵	۴	۳	۲	۱		
2-G1																																						پاسگاه ژاندارمری سنگ خوری	
2-F1	x				x	x	x	x																														تل بروج	
2-F2	x																																					تار وان	
2-B1	x																																					خافتنک	
2-F2																																						راهگان	
2-B1																																						سه چاه	
2-G1	x																																					طاقسون	
2-B1	x																																					فتح آباد	
2-B2	x																																					قلمه	
2-B1																																						قالینن علیا	
2-F2	x																																					کفسه	
2-D1	x																																					گوبیزان	
2-B1	x																																					لرد خزان	
2-G1																																						مورچگی	
																																						نصر آباد	
	۱۰																																					ویرستان کردیان	
2-H2																																							آب کاسه
3-GA	x																																					احمد آباد	
2-G3																																							اقبال آباد
2-C4	x																																						باباغرب
3-A2																																							تخته سنگ
2-H1																																							چاه رنگوبه
2-H1																																						چاه بید	
2-H1																																						چاه چاه بنگی	
2-H2																																							چاه انجیر
2-H2																																						چاه پهن	
3-A2	x																																					چاه روبه	
3-C4	x																																					چهارطاق	
3-C5	x																																					چنار سوخته	

موقعیت	تأسیسات اقتصادی و اجتماعی																تأسیسات آموزش و بهداشتی				تأسیسات تفریحی و ورزشی				تعداد خانوار	شرح		
	کشت	آبادی	تولید	تولید	تولید	تولید	تولید	تولید	تولید	تولید	تولید	تولید	تولید	تولید	تولید	تولید	تولید	تولید	تولید	تولید	تأسیسات عمومی							
																					بست	بست	بست	بست			بست	بست
3-06																									۲	۱		
3-06																									۱۰۴	۵	چاه کلاله	
3-B5	x					x														x					۲۲	۶	چاه انجیر خرم آباد	
3-05																									۲۸۱	۷۶	چاه انجیر خرم آباد	
3-B5																									۱۱۳	۲۳	خادر	
3-D6																									۱۲۴	۲۶	داریس	
3-B5																									۲۰	۴	رحمت آباد	
3-B6																									۱۰۴	۱۷	زنجکو	
3-D6																									۱۱۶	۲۳	رستمی	
3-06																									۱۲۳	۲۴	رزک	
3-B6																									۱۳۲	۲۰	سه چاه	
3-05		x																							۱۰۳	۱۹	سکده سرور	
3-B6																									۲۲۰	۴۹	علی آباد نصیرخانی	
3-B5																									۸۶	۲۱	قهوه خانه محمد آباد	
3-06																									۱	۱	کوه خری	
3-B6																									۲۱	۱	کته غرو	
3-B5																									۳۶۷	۷۰	گسر	
3-D6		x																							۱۳۸	۲۹	گلو براق	
3-B5																									۱۸	۰	گلی گردو	
3-06																									۳	۴	گلو خرنه	
3-06																									از سگه	۴	مغ سوخته	
3-B5																									۲۷	۴	منار	
3-05																									۷	۳	مروی	
3-D6																									۱۳	۴	مهر آباد	
																									۲	۸	دوستان بهکان	
2-03					۲	۱	۱																			۱۲۷۸	۲۴۲	برج خان کرم
2-04																										۶۰	۱۲	پشت باغ
2-03																										۶۶	۱۱	پیراهو
2-03																										۱	۱	دشت هکان
2-03					x																					از سگه	۹۰	قلات

شرح	تعداد خانوار	جمعیت	نوع راهبه			نایسات عمومی										نایسات آموزشی و مذهبی										نایسات ارتباطی و تفریحی										نایسات اقتصادی و اجتماعی					مردمت
			آبادی	طبی	دکه	آب	فشان	تعمیر	ادبیتان	مدرسه	مسجد	کتابخانه	سازمان	سایر	سازمان	سازمان	سازمان	سازمان	سازمان	سازمان	سازمان	سازمان	سازمان	سازمان	سازمان	سازمان	سازمان	سازمان	سازمان	سازمان	سازمان										
۱	۲	۳	۴	۵	۶	۷	۸	۹	۱۰	۱۱	۱۲	۱۳	۱۴	۱۵	۱۶	۱۷	۱۸	۱۹	۲۰	۲۱	۲۲	۲۳	۲۴	۲۵	۲۶	۲۷	۲۸	۲۹	۳۰	۳۱	۳۲	۳۳	۳۴	۳۵	۳۶	۳۷					
کشادان	۱۲۳	۶۵۱	۲	۶	۲	×	×	×	×	×	×	×	×	×	×	×	×	×	×	×	×	×	×	×	×	×	×	×	×	×	×	×	×	×	×	×	×	×			
میردکتی	۵	۲۵	۲	۶	۲																																				
خانوارهای عشایری شهرستان	۸۳۶	۴۸۲۴																																							
خانوارهای عشایری که خارج از آبادیها سرشماری شده اند																																									

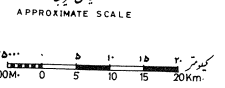


مرکز آرا داراب

SYMBOLS

- INTERNATIONAL BOUNDARY ————— مرکز
- SHAHRESTAN BOUNDARY ————— حدود شهرستان
- BAKHSN BOUNDARY - - - - - حدود بخش
- DEHESTAN BOUNDARY - - - - - حدود دهستان
- SHAHRESTAN CENTER ● مرکز شهرستان
- BAKHSN CENTER ○ مرکز بخش

شماس تقریبی

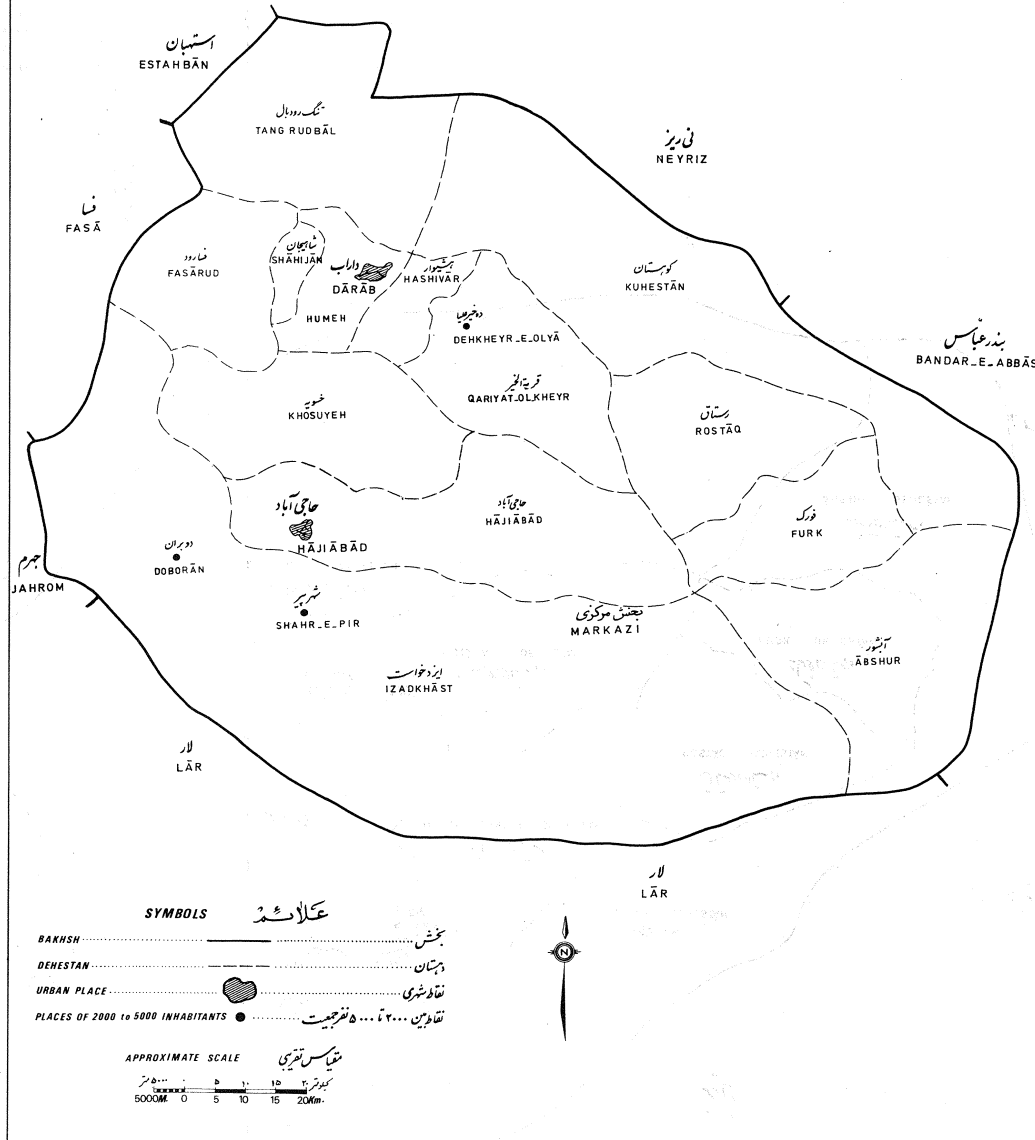


نقشه شهرستان داراب بزرگیک دهستانها - نقاط شهری و نقاطین ۲۰۰۰ تا ۵۰۰۰ نفر جمعیت (سرشماری آبان ماه ۱۳۵۵)

DARĀB SHAHRESTĀN - BY DEHESTĀNS, URBAN PLACES AND PLACES OF 2000 to 5000 INHABITANTS. November 1976

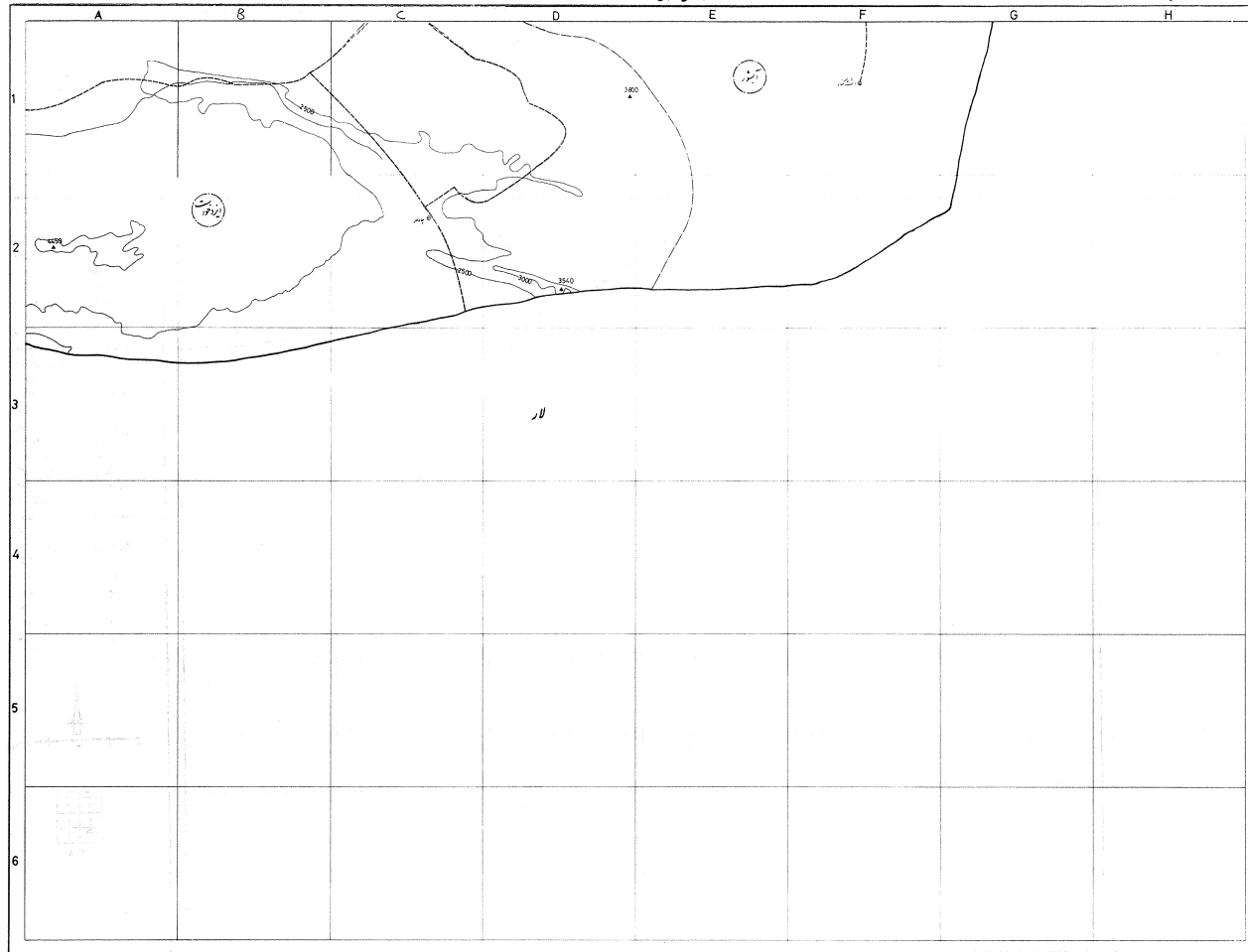
No.2

شماره ۲



Large scale maps of this shahrestan showing dehestans, places and roads at the time of the National Census of Population and Housing, November 1976, may be purchased from the Statistical Centre of Iran

نقشه های این شهرستان با تقیاس بزرگتر که شامل دهستانها - دهاست و راههای موجود در زمان سرشماری عمومی کشور (آبان ماه ۱۳۵۵) میباشد از مرکز آمار ایران قابل خریداری است.

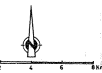


جمهوری اسلامی ایران



عنوان

- شهر
- مکانی ۵۰۰ متر
- مکانی ۱۰۰ متر
- مکانی ۵۰ متر
- مکانی ۲۵ متر
- مکانی ۱۰ متر
- مکانی ۵ متر
- مکانی ۲ متر
- مکانی ۱ متر
- مکانی ۰.۵ متر
- مکانی ۰.۲ متر
- مکانی ۰.۱ متر
- مکانی ۰.۰۵ متر
- مکانی ۰.۰۲ متر
- مکانی ۰.۰۱ متر
- مکانی ۰.۰۰۵ متر
- مکانی ۰.۰۰۲ متر
- مکانی ۰.۰۰۱ متر
- مکانی ۰.۰۰۰۵ متر
- مکانی ۰.۰۰۰۲ متر
- مکانی ۰.۰۰۰۱ متر
- مکانی ۰.۰۰۰۰۵ متر
- مکانی ۰.۰۰۰۰۲ متر
- مکانی ۰.۰۰۰۰۱ متر
- مکانی ۰.۰۰۰۰۰۵ متر
- مکانی ۰.۰۰۰۰۰۲ متر
- مکانی ۰.۰۰۰۰۰۱ متر
- مکانی ۰.۰۰۰۰۰۰۵ متر
- مکانی ۰.۰۰۰۰۰۰۲ متر
- مکانی ۰.۰۰۰۰۰۰۱ متر
- مکانی ۰.۰۰۰۰۰۰۰۵ متر
- مکانی ۰.۰۰۰۰۰۰۰۲ متر
- مکانی ۰.۰۰۰۰۰۰۰۱ متر



مقیاس

۱	۲
۳	۴
۵	۶
۷	۸

۱:۵۰,۰۰۰

موقعیت	تأسیسات اقتصادی و اجتماعی							تأسیسات ارتباطی و نظامی							خدمات پزشکی و آموزشی							تأسیسات آموزشی و تفریحی							تأسیسات عمومی							نوع آبدهی	نوع آبگیری	جمعیت	تعداد خانوار	شرح
	آب سرد	آب گرم	تولید آب سرد	تولید آب گرم	تولید آب سرد و گرم	تولید آب سرد و گرم	تولید آب سرد و گرم	تولید آب سرد و گرم	تولید آب سرد و گرم	تولید آب سرد و گرم	تولید آب سرد و گرم	تولید آب سرد و گرم	تولید آب سرد و گرم	تولید آب سرد و گرم	تولید آب سرد و گرم	تولید آب سرد و گرم	تولید آب سرد و گرم	تولید آب سرد و گرم	تولید آب سرد و گرم	تولید آب سرد و گرم	تولید آب سرد و گرم	تولید آب سرد و گرم	تولید آب سرد و گرم	تولید آب سرد و گرم	تولید آب سرد و گرم	تولید آب سرد و گرم	تولید آب سرد و گرم	تولید آب سرد و گرم	تولید آب سرد و گرم	تولید آب سرد و گرم	تولید آب سرد و گرم	تولید آب سرد و گرم								
۳۷	۳۶	۳۵	۳۴	۳۳	۳۲	۳۱	۳۰	۲۹	۲۸	۲۷	۲۶	۲۵	۲۴	۲۳	۲۲	۲۱	۲۰	۱۹	۱۸	۱۷	۱۶	۱۵	۱۴	۱۳	۱۲	۱۱	۱۰	۹	۸	۷	۶	۵	۴	۳	۲	۱	دوستان تنگ رود بابل			
1-E4					۱	۲	۲																													آب بند				
1-F5																																					آب جهان			
1-E3																																					اما مزاد ه شهباز			
1-E5																																					ایسج آب			
1-D3																																					انجیرک			
1-F5																																					آب نازک			
1-F5																																					باغ طبیبزاده			
1-E4																																					بدر ونو			
1-F4																																					بدرکم			
1-E3																																					باشاه			
1-F2																																					بدرکه خونی			
1-E5																																					پسل شکسته			
1-E4																																					پی. چک			
1-E4																																					پشته آب بند			
1-G5																																					تنگ کنویه			
1-E3																																						حاجی کری		
1-D4																																						خم		
1-E3																																						دهویه		
1-E3																																						درب قلعه		
1-E4																																						سرو		
1-E5																																						سملو		
1-F5																																						سنگ چارک		
1-F2																																						قلندر د رنده		
1-F3																																						کند ربارک		
1-E3																																						کوتره		
1-F4																																						مزرع آب		
1-E4																																						ملک نوکی		

شرح	تعداد خانوار	جمعیت	نوع راهی		تأسیسات عمومی							تأسیسات آموزشی و تفریحی							تأسیسات ارتباطی اجتماعی							تأسیسات اقتصادی و اجتماعی							مرکزیت آبادی									
			آباده	طبری	سب	آباده	تلفن	آب و برق	مهم	دانشگاه	کتابخانه	سینما	سرسره	سرسره	سرسره	سرسره	سرسره	سرسره	سرسره	سرسره	سرسره	سرسره	سرسره	سرسره	سرسره	سرسره	سرسره	سرسره	سرسره	سرسره	سرسره	سرسره		سرسره	سرسره	سرسره	سرسره	سرسره				
۱	۴	۳	۴	۵	۶	۷	۸	۹	۱۰	۱۱	۱۲	۱۳	۱۴	۱۵	۱۶	۱۷	۱۸	۱۹	۲۰	۲۱	۲۲	۲۳	۲۴	۲۵	۲۶	۲۷	۲۸	۲۹	۳۰	۳۱	۳۲	۳۳	۳۴	۳۵	۳۶	۳۷						
درهستان حاجی آباد	۲۰۷	۱۰۴۲							۳										۲																							
پمپ نقی	خالی از	اسکنه																																								
جاه چک	خالی از	اسکنه																																								
جاه گلو	خالی از	اسکنه																																								
چاه زال	خالی از	اسکنه																																								
چاه مظلومی	۱	۱۰																																								
چاه سبز	۵۹	۳۲۶																																								
چاه ملا باقری	۱	۱																																								
چاه صدیقی	۱	۸																																								
حاجی طاهره	۶۲	۳۲۹																																								
سیرو	۵	۲۳																																								
شیخی	خالی از	اسکنه																																								
گلوگناه	۷۸	۳۴۵																																								
درهستان خود	۱۵۰۰	۷۲۸۹																																								
اکبرآباد	۱۹	۹۸																																								
احمدآباد	۱	۶																																								
بیاده	۵۷	۲۸۳																																								
برگان	۱۰۱	۵۳۴																																								
بیزدان	۷۴	۳۲۹																																								
پهرمراد	۱۲	۵۴																																								
تلمه سرفراز	۶	۲۵																																								
جوزجان	۱۲۶	۶۶۷																																								
جمنی	۱۳۹	۶۴۹																																								
جشنی زار	خالی از	اسکنه																																								
حسن آباد پدم	۲۰	۸۶																																								
خروسلو	۸۹	۴۵۸																																								
خضرآباد	۵	۳۱																																								
دویان	۵۷	۳۳۹																																								
د هکویه	۳۲	۱۲۵																																								

موقعیت آبادی	تأسیسات اقتصادی و اجتماعی										خدمات پزشکی و آموزشی										تأسیسات عمومی							جمعیت	تعداد خانوار	شرح							
	انرژی	تعمیرات	تعمیرات	تعمیرات	تعمیرات	تعمیرات	تعمیرات	تعمیرات	تعمیرات	تعمیرات	تعمیرات	تعمیرات	تعمیرات	تعمیرات	تعمیرات	تعمیرات	تعمیرات	تعمیرات	تعمیرات	تعمیرات	تعمیرات	تعمیرات	تعمیرات	تعمیرات	تعمیرات	تعمیرات											
۳۷	۳۶	۳۵	۳۴	۳۳	۳۲	۳۱	۳۰	۲۹	۲۸	۲۷	۲۶	۲۵	۲۴	۲۳	۲۲	۲۱	۲۰	۱۹	۱۸	۱۷	۱۶	۱۵	۱۴	۱۳	۱۲	۱۱	۱۰	۹	۸	۷	۶	۵	۴	۳	۲	۱	
1-F6																																				زرگران	
1-F6																																				شاهخس عطائی	
1-F6																																				شیخ آباد	
1-F5																																				شمس آباد	
1-F6	x				x	x	x		x																											شهبان	
1-F5																																				قلعه جوی	
1-F6	x																																			قلعه د هیا	
1-F6						x																														قلعه نو	
1-F6																																				کریملو	
3-F1																																				گرشکان	
1-F5																																				گوزان	
1-F6						x																														محمد آباد	
1-F5																																				نرده شهر	
3-E1							x																													هریدان	
																																				دوستان جنوبی	
3-E2																																					تاج آباد سفلی
3-E2																																					تاج آباد وسطی
3-E2																																					تاج آباد علیا
3-E2																																					تل ریگی
3-F2																																					چاه مسی
3-F2																																					حیدرآباد
3-E2	x	x																																			خسویه
3-F2																																					خلیل آباد
3-E2																																					دروای
3-F2																																					زیس آب
3-F2																																					ساجون
3-E2																																					کدویه
3-E2																																					میانده
3-F2																																					نخلستان (آب باد)

شرح	تعداد خانوار	جمعیت	منبع راهبده وضع			تأسیسات عمومی				تأسیسات آموزشی و تفریحی					تأسیسات ارتباطی اجتماعی					تأسیسات اقتصادی و اجتماعی					موقعیت																
			آب آبی (گدازه)	آب آبی (گدازه)	منبع طبیعی	آب گدازه	سازمان	تفریحی	آموزشی	سایر	کتابخانه	سایر	بازیگاه	باشگاه	خانه	سایر	بازیگاه	باشگاه	خانه	سایر	بازیگاه	باشگاه	خانه	سایر		بازیگاه	باشگاه	خانه													
۱	۴۴	۱۹۸	۲	۴	۲	۱	۱۰	۱۱	۱۲	۱۳	۱۴	۱۵	۱۶	۱۷	۱۸	۱۹	۲۰	۲۱	۲۲	۲۳	۲۴	۲۵	۲۶	۲۷	۲۸	۲۹	۳۰	۳۱	۳۲	۳۳	۳۴	۳۵	۳۶	۳۷	۳-F2	بیمن آباد					
																																				۱	دوستان رشتاق				
آب رف	۲	۱۱	۴	۲	۲			۱	۴					۳																					۲	آب رف					
بارگان	۸	۳۷	۲	۶	۲																															۸	بارگان				
باد امه	۳۹	۱۷۱	۲	۵	۲																																۳۹	باد امه			
بیدگرا	۳۱	۱۵۱	۲	۲	۲																																۳۱	بیدگرا			
بید محکی	۱	۱	۴	۲	۲																																۱	بید محکی			
پمپ رباط	۳	۱۷	۴	۵	۲																																۳	پمپ رباط			
جعفرآباد	۲	۸	۴	۶	۲																																۲	جعفرآباد			
چهارده	۳۲	۱۵۶	۲	۵	۲																																	۳۲	چهارده		
چاه ماهی	۷	۳۵	۲	۶	۲																																	۷	چاه ماهی		
دهنو	۳	۱۵	۴	۶	۲																																	۳	دهنو		
دولت آباد	۲۵	۱۲۸	۲	۶	۲																																	۲۵	دولت آباد		
رستاق	۱۷۳	۸۱۵	۲	۲	۲																																		۱۷۳	رستاق	
سرخویشه	۱	۶	۴	۶	۲																																		۱	سرخویشه	
سرتنگ بالا	۷	۴۱	۳	۶	۲																																		۷	سرتنگ بالا	
سرتنگ پائین	۴	۱۹	۳	۷	۲																																		۴	سرتنگ پائین	
شهباس	۱۷	۶۷	۲	۲	۲																																		۱۷	شهباس	
قلعه امیری	۵۰	۲۳۴	۲	۵	۲																																		۵۰	قلعه امیری	
کاظم آباد	۱۱	۴۲	۲	۶	۲																																		۱۱	کاظم آباد	
کمرور	۳	۱۲	۴	۲	۲																																			۳	کمرور
کمهکان	۳	۱۶	۲	۶	۲																																			۳	کمهکان
نظام آباد	۱۱	۵۸	۲	۶	۲																																			۱۱	نظام آباد
همت	۳۱	۱۳۶	۲	۶	۲																																			۳۱	همت
																																						۴	دوستان شاهچراغ		
ایستگاه بختا جرد	۲	۴	۳	۲	۲																																			۲	ایستگاه بختا جرد
بزرآب	۴۹	۲۳۷	۲	۵	۲																																			۴۹	بزرآب
بختا جرد	۹۸	۵۲۱	۲	۵	۲																																			۹۸	بختا جرد

شرح	تعداد خانوار	جمعیت	تأسیسات عمومی							تأسیسات آموزشی و تفریحی							تأسیسات ارتباطی و اطلاعیه							تأسیسات اقتصادی و اجتماعی							موقعیت							
			آب سرد	آب گرم	برق	مخ	تفریح	آموزشی	تفریح	آموزشی	تفریح	تلفن	پست	تلفن	پست	تلفن	پست	تلفن	پست	تلفن	پست	تلفن	پست	تلفن	پست	تلفن	پست	تلفن	پست	تلفن		پست						
۱	۲	۳	۴	۵	۶	۷	۸	۹	۱۰	۱۱	۱۲	۱۳	۱۴	۱۵	۱۶	۱۷	۱۸	۱۹	۲۰	۲۱	۲۲	۲۳	۲۴	۲۵	۲۶	۲۷	۲۸	۲۹	۳۰	۳۱	۳۲	۳۳	۳۴	۳۵	۳۶	۳۷		
بنکی	۱۰۳	۴۸۱	۲	۲	۲																																	
پمپ های بخنا جرد	۱۶	۹۱	۲	۶	۳																																	
نیزآب	۱۵۲	۷۶۸	۲	۵	۲																																	
چهارطاق	۱۰	۴۰	۲	۶	۲																																	
حسن آباد	۱۰۴	۸۰	۲	۶	۳																																	
حفرسیاه	۱۰	۶۳	۲	۶	۳																																	
د هکستان	۳۹	۱۷۳	۲	۶	۲																																	
ساختمان گرمای خان	۱۳۵	۶۲۲	۲	۵	۲																																	
شاه یعقوب	۲۱	۸۰	۲	۵	۲																																	
شمن آباد	۸۴	۳۸۶	۲	۵	۲																																	
نصرون	۳۶۷	۱۷۰۷	۲	۵	۲																																	
اوهرستان فزرک	۷۸۸	۳۷۹۶																																				
بخش گاز	۱۴	۶۳	۲	۶	۲																																	
د و سرحی	۱۸۳	۸۹۴	۲	۴	۲																																	
سده	۵۰	۲۳۰	۲	۵	۲																																	
شاه مرز	۷۲	۳۴۶	۲	۵	۲																																	
شاه ابوگریا	۸۰	۳۴۸	۲	۶	۲																																	
طاهونه	۵۸	۲۷۶	۲	۶	۲																																	
فسارود	۸	۳۷	۲	۷	۲																																	
قلعه نو	۱۲۴	۶۰۷	۲	۲	۲																																	
محمد آباد	۳۹	۱۹۹	۲	۲	۲																																	
نصرت	۸۱	۴۰۳	۲	۶	۲																																	
نصیرآباد	۷۹	۳۹۳	۲	۶	۲																																	
دوهرستان فشارود	۲۴۱۲	۱۲۴۸۵																																				
احمد آباد کوهجرد	۱۱۵	۵۴۷	۲	۵	۲																																	
ایستگاه آب باریک	۱	۳	۲	۵	۴																																	
ایستگاه حسن آباد	۱۱۵	۵۷۷	۲	۲	۲																																	
اسماعیل آباد	۸۳	۴۴۲	۲	۵	۲																																	

مردیت	تاسیسات اقتصادی و اجتماعی										تاسیسات ارتباطی و اطلاع رسانی						تاسیسات آموزشی و فرهنگی						تاسیسات عمومی					تعداد خانوار	شرح												
	کثرت آبادی	کثرت آبادی	تولید	تولید	تولید	تولید	تولید	تولید	تولید	تولید	تولید	تولید	تولید	تولید	تولید	تولید	تولید	تولید	تولید	تولید	تولید	تولید	تولید	تولید	تولید	تولید	تولید			تولید	تولید	تولید	تولید	تولید							
۳۷	۳۶	۳۵	۳۴	۳۳	۳۲	۳۱	۳۰	۲۹	۲۸	۲۷	۲۶	۲۵	۲۴	۲۳	۲۲	۲۱	۲۰	۱۹	۱۸	۱۷	۱۶	۱۵	۱۴	۱۳	۱۲	۱۱	۱۰	۹	۸	۷	۶	۵	۴	۳	۲	۱					
1-D6				x										x									x									۲	۵	۲	۳۴۵	۷۱	بهباد ران				
1-D6	x				x		x																x										۲	۵	۲	۷۷۲	۱۴۰	بیرسکان			
3-D1																																	۲	۶	۳	۱۰۶	۱۸	پاسالاری			
1-C5												x																						۱	۵	۵	دسته جمعی	خانوار	پاسگاه عقاب		
1-E5																																		۲	۶	۳	سکه	خالق ار	پاسخن		
1-E5																							x			x	x							۲	۲	۲	۵۶۱	۱۱۱	جونان		
1-D6																																		۲	۶	۲	۵۵	۱۲	چاه بید		
3-D1																																		۲	۴	۳	۴۸	۵	حسن آباد		
1-D5		x			x	x																												۲	۲	۲	۴۵۱	۸۷	حسین آباد		
1-D5																																		۲	۵	۳	۷	۲	خامسز		
3-D1																																			۲	۴	۲	۱۶۹	۳۷	د رنگانه	
1-D6					x	x																													۲	۶	۲	۶۸۵	۱۲۴	د ولت آباد	
1-C5																																				۲	۵	۲	۳۱۵	۶۱	دشت شاهی
1-D6																																				۲	۵	۳	۲۳	۴	رضا آباد
1-D5																																			۲	۵	۲	۴۷۷	۹۵	رشید آباد	
1-D5																																			۲	۵	۲	۱۸۷	۳۶	زین آباد	
1-D6																																			۲	۶	۲	۲۸۴	۵۵	سعادت آباد	
1-E5																																			۲	۲	۲	۳۰۳	۷۳	ساختمان سیدیچی	
1-D5																																			۲	۵	۲	۸۵۲	۱۴۹	سلطان آباد	
1-D5																																			۲	۵	۲	۲۹	۶	سعید آباد	
1-D5																																			۲	۲	۲	۴۵۲	۹۳	شمس آباد	
1-D5	x																																		۲	۶	۲	۴۳۱	۸۸	صد رآباد	
1-D5																																			۲	۲	۲	۷۳	۱۳	علی آباد بالا	
1-D5																																			۲	۵	۲	۱۳۶	۲۱	علی آباد پائین	
1-D6																																			۲	۵	۲	۸۵	۲۱	غیاثی	
1-D6																																			۲	۶	۲	۱۲۰	۲۱	فیض آباد	
1-D6																																			۲	۲	۲	۳۶۵	۷۴	قنبری	
1-D4																																			۱	۷	۳	۲۳	۵	قلعه د رختی	
1-E5																																			۲	۲	۲	۱۹۳	۳۸	کریم آباد	
1-D6																																			۲	۵	۲	۲۶۹	۴۴	گون شانه	

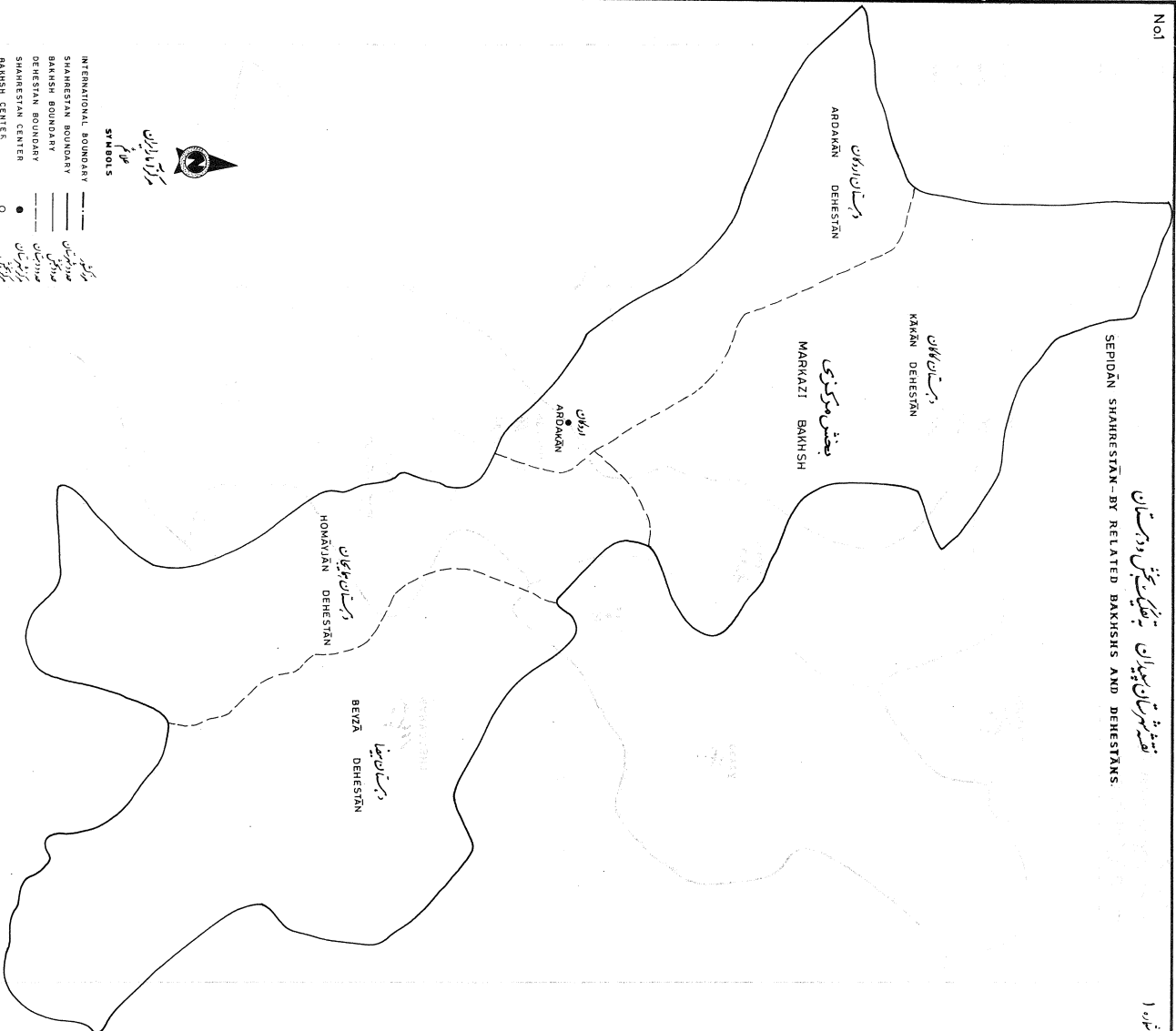
موقعیت	تأسیسات اقتصادی و اجتماعی										تأسیسات ارتباطی و اتصالاتی									تأسیسات آموزشی و درمانی								تأسیسات عمومی					وضع آب و هوایی	وضع آب و هوایی	وضع آب و هوایی	وضع آب و هوایی	تعداد خانوار	شرح
	سکونت	تولید	تولید	تولید	تولید	تولید	تولید	تولید	تولید	تولید	تولید	تولید	تولید	تولید	تولید	تولید	تولید	تولید	تولید	تولید	تولید	تولید	تولید	تولید	تولید	تولید	تولید	تولید	تولید									
۱																												۳	۲	۱								
1-D6																												۳	۱۷	ملکویه								
1-E5																												۴۹	۲۲۳	منصوریه								
1-D5																											۵۲	۳۰۶	مربویه									
1-D6																											۴۰	۱۷۵	مهرآباد									
1-D5																											۲۳۹	۱۲۷۱	ساد و ان									
1-D5																											۳	۱۷	میسارزی									
1-C5																											۴	۳۷	مهدی آباد									
1-D5																											۶۷	۳۰۳	منصورآباد									
1-D5																											۴۳	۲۶۶	معصوم آباد									
1-D5																											۵۹	۲۹۳	نظرآباد									
1-D5																											۳۵	۱۹۲	هادی آباد									
																												۱۲۶۰	۶۲۱۵	وچستان قره‌آبهر								
4-B2																											۶	۲۳	آبشور									
4-A2																											۶	۲۸	باقری									
4-A2																											۸	۳۲	بن دشت									
1-H6																																						
1-H6																												۲۶	۱۲۱	حفرجنیه قشلاقی								
3-H1																												۷۹۷	۴۰۵۳	ده خیرعلیا								
4-A2																												۹	۳۴	ده رشتی								
3-G1																												۱۹۴	۹۷۴	ده خیرسفلی								
4-A2																												۱	۳	ده محمد حسینی								
4-A2																												۱	۷	ده شیخ								
4-B2																												۱	۲	دشت د ریی								
4-A2																												۱	۲	ده رفیعی								
1-G6																												۱۶	۹۷	رمبه								
3-H2																																						
3-H1																												۲۷	۱۳۶	ساختمان اعراب عبدلی								
3-H1																												۱۲۷	۵۴۶	فتح آباد								
4-A2																												۲۴	۱۳۶	قلمه بیابان								

موتیف	تأسیسات اقتصادی واجتماعی												تأسیسات ارتباطی اجتماعی							خدمات پریشانی اداری							تأسیسات آموزشی و تفریحی							تأسیسات عمومی							مجموع	تعداد خانوار	شرح
	شبکه توزیع آب سرد	توسعه شبکه آب سرد	انباری	تعمیرات	خانوار	تعمیرات	آسیاب	آورد	بسته	موتور	آب و برق	تعمیرات	تعمیرات	تعمیرات	تعمیرات	تعمیرات	تعمیرات	تعمیرات	تعمیرات	تعمیرات	تعمیرات	تعمیرات	تعمیرات	تعمیرات	تعمیرات	تعمیرات	تعمیرات	تعمیرات	تعمیرات	تعمیرات	تعمیرات	تعمیرات	تعمیرات	تعمیرات	تعمیرات	تعمیرات							
4-A2																																		۲	۴	کمرنگوبه							
3-H2																																				۴	گلگلو						
																																					۳	دومستان کوهستان					
1-F5																																					۳	آب سارک					
4-F3																																					۳	استخر					
1-H4																																					۳	آب نارو					
4-F3																																					۳	امام زاده حسن					
2-A6																																					۳	آب بادام					
4-D1																																					۳	بکسر					
4-F3																																					۳	بسوزار					
2-A4																																						۳	بید بایانی				
2-B5																																						۳	بهانه الدینی				
4-D1																																						۳	تعمیرات				
4-F2																																						۳	تل بارگاه				
4-F4																																						۳	تنگه قلعه				
1-G3																																						۳	تهرانی				
4-F2																																						۳	جلال آباد				
4-D1																																						۳	چنار				
4-F2																																						۳	چاه نو				
4-F2																																						۳	چاه میش				
4-F3																																						۳	چاه بادام				
4-F3																																						۳	چاه گونی				
1-H3																																						۳	چاه نصر				
1-G4																																						۳	چاه بیمه				
1-G3																																						۳	چاه خرجگی				
1-H5																																						۳	چمن مروارید				
2-A5																																						۳	حسین مسراه				
4-F3																																						۳	خان ونباب				
2-B6																																						۳	خشم علیا				
2-D6																																						۳	رزدان				

شماره ثبت	تعداد خانوار	شرح	تأسیسات عمومی		تأسیسات آموزشی و تفریحی								تأسیسات بهداشتی و درمانی							تأسیسات اقتصادی و اجتماعی					موتور	
			سینما	کتابخانه	کلاس درس	آموزش پیش دبستانی	آموزش ابتدایی	آموزش متوسطه اول	آموزش متوسطه دوم	آموزش عالی	کانون فرهنگی و تفریحی	سایر	تعمیرات	سازمان بهزیستی	سازمان تامین اجتماعی	سازمان آتش نشانی	سازمان خوار و معذومان	سازمان ورزش	سازمان جوانان	سازمان آب و برق	سازمان بهداشت	سازمان رفاه و بهبود معیشت	سازمان آسایش	سازمان آب و برق		سازمان آسایش
4-F3		نیم کس																								۳۷
2-C6	۶	ده کمال																								۳۶
4-D1		رزک																								۳۵
2-D6		سبزیوه																								۳۴
4-D1		سپهلیک																								۳۳
2-C6	۷۵	سرگردار																								۳۲
1-H4	۷	سهمیانی																								۳۱
2-A5	۱۵۹	شکرویه																								۳۰
4-D1	۵	قلعه سنگ																								۲۹
4-G3	۳	قد پیروان																								۲۸
4-D1	۱	کلی کوه																								۲۷
4-F4	۱۲	کاسه رود																								۲۶
2-A5	۶	کندر																								۲۵
2-A4	۲	کل زاغ																								۲۴
4-G3	۱۲۶	گیس																								۲۳
4-D1	۲۹	لای گردش																								۲۲
2-C6	۲	لای تخت																								۲۱
2-B5	۷۲	لای گرد و سر																								۲۰
2-B6	۳۷۴	لابزنگان																								۱۹
2-D6	۱۱	معدن رز																								۱۸
1-H4	۴	مزره																								۱۷
2-A4	۱۸	معدن سو																								۱۶
2-A6	۸	مزرعه آب																								۱۵
4-B1		میک																								۱۴
2-B6	۷۵	معدن نگاه																								۱۳
4-E1	۲	سارکوه																								۱۲
4-H4	۴۵	نی تلخ																								۱۱
4-B1	۴۱۸	نوابگان																								۱۰
2-A4	۶	بیرد جمال																								۹
2-A5	۷	بیرد انجیر																								۸

موتورت	تأسیسات اقتصادی واجتماعی										تأسیسات ترابری و اتصالاتی								خدمات پزشکی و آموزشی								تأسیسات عمومی							تعداد خا لار	شرح				
	آبادی رشد	تولید رشد	تولید رشد	تولید رشد	تولید رشد	تولید رشد	تولید رشد	تولید رشد	تولید رشد	تولید رشد	تولید رشد	تولید رشد	تولید رشد	تولید رشد	تولید رشد	تولید رشد	تولید رشد	تولید رشد	تولید رشد	تولید رشد	تولید رشد	تولید رشد	تولید رشد	تولید رشد	تولید رشد	تولید رشد	تولید رشد	تولید رشد	تولید رشد										
۳۷	۳۶	۳۵	۳۴	۳۳	۳۲	۳۱	۳۰	۲۹	۲۸	۲۷	۲۶	۲۵	۲۴	۲۳	۲۲	۲۱	۲۰	۱۹	۱۸	۱۷	۱۶	۱۵	۱۴	۱۳	۱۲	۱۱	۱۰	۹	۸	۷	۶	۵	۴	۳	۲	۱			
				۱	۳	۲										۱				۱	۲	۵				۱۱	۱		۱					۳۹۴۷	۷۶۶	دوستان شهریوار			
3-F1	×				×																																آب شیب		
3-F1	×			×	×	×										×						×															بانج		
1-G6	×																																					بهرروزآباد	
1-G6																																						تلمبه خاد می	
1-G6																																						تلمبه محمد علی اشرف	
1-G6																																						تلمبه ماریان	
1-G6																																						تلمبه گل	
1-F6																																						تلمبه عند بی	
1-F6						×																																خنگاب	
1-G6																																							خیرآباد
1-F6																																							د سیران
1-F6																																							زنگان
1-G6							×																																زین آباد سنگی
1-G6																																							ساختمان شکاری
1-F6																																							سیاهان
1-G6																																							علامرضاهمتی
1-G6																																							کوه سفید
3-G1																																							گزرگان
1-F6																																							ساربان
																																							خانوارهای عشایری شهرستان
																																							(خانوارهای عشایری که خارج
																																							ازآباد بهاسرشماری شد هاند)

قطعه ششم از نقشه تقسیمات کشوری استان
شهرستان سپیدان - BY RELATED BAKHSHS AND DEHESTANS



نمونه تقریبی
A PROXIMATE SCALE



- SYMBOLS**
- — — — — مرز بین المللی
 - — — — — مرز استان
 - — — — — مرز شهرستان
 - — — — — مرز بخش
 - مرکز شهرستان
 - مرکز بخش

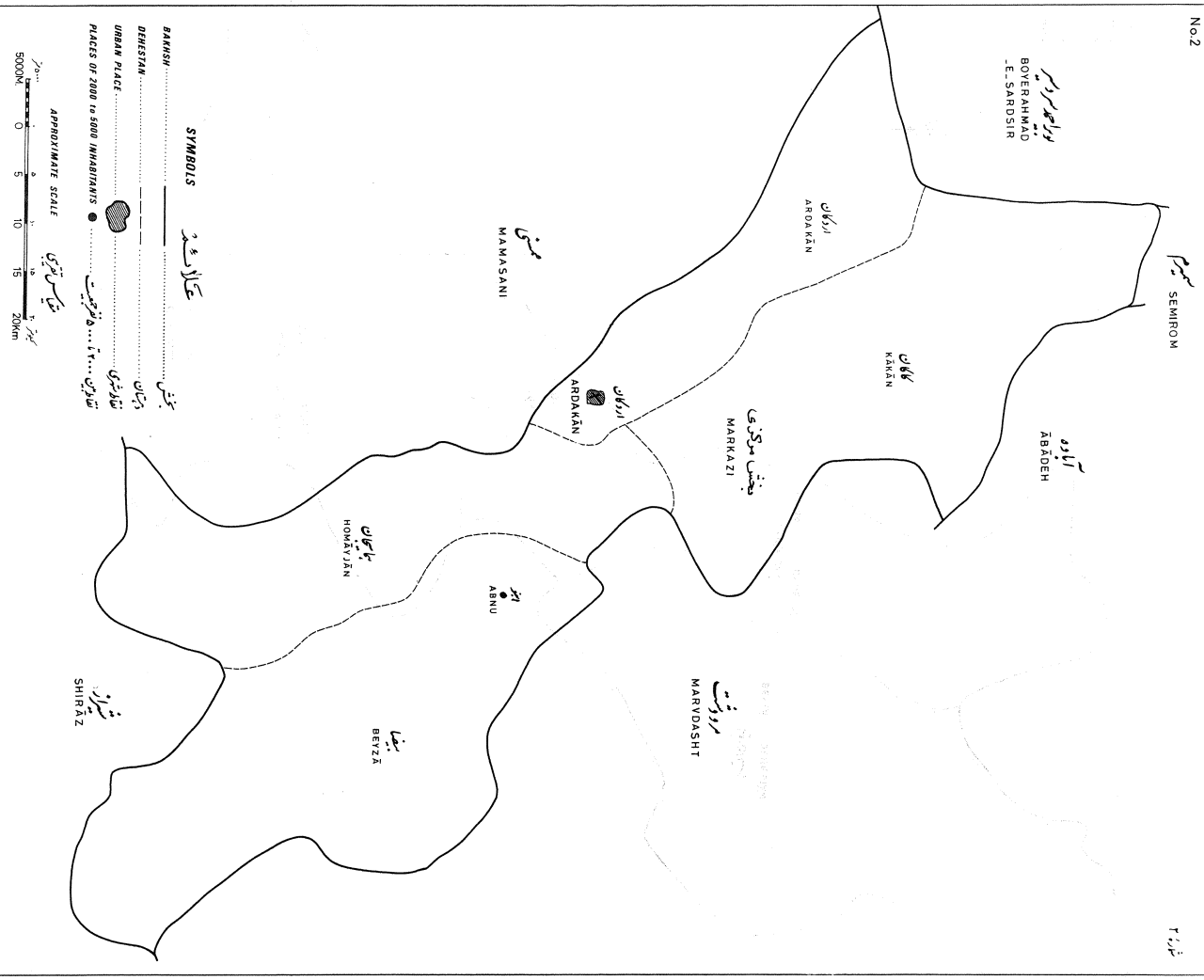


شهرستان اردکان

تقسیم‌بندی شهرستان سپیدان بزرگیک در استان قزوین و تقاطع ۲۰۰۰ نفری جمعیت (در شهری آبان ۱۳۵۵)

SPIDAN SHAHRESTAN - BY DEHASTANS. URBAN PLACES AND PLACES OF 2000 to 5000 INHABITANTS. November 1976

No 2

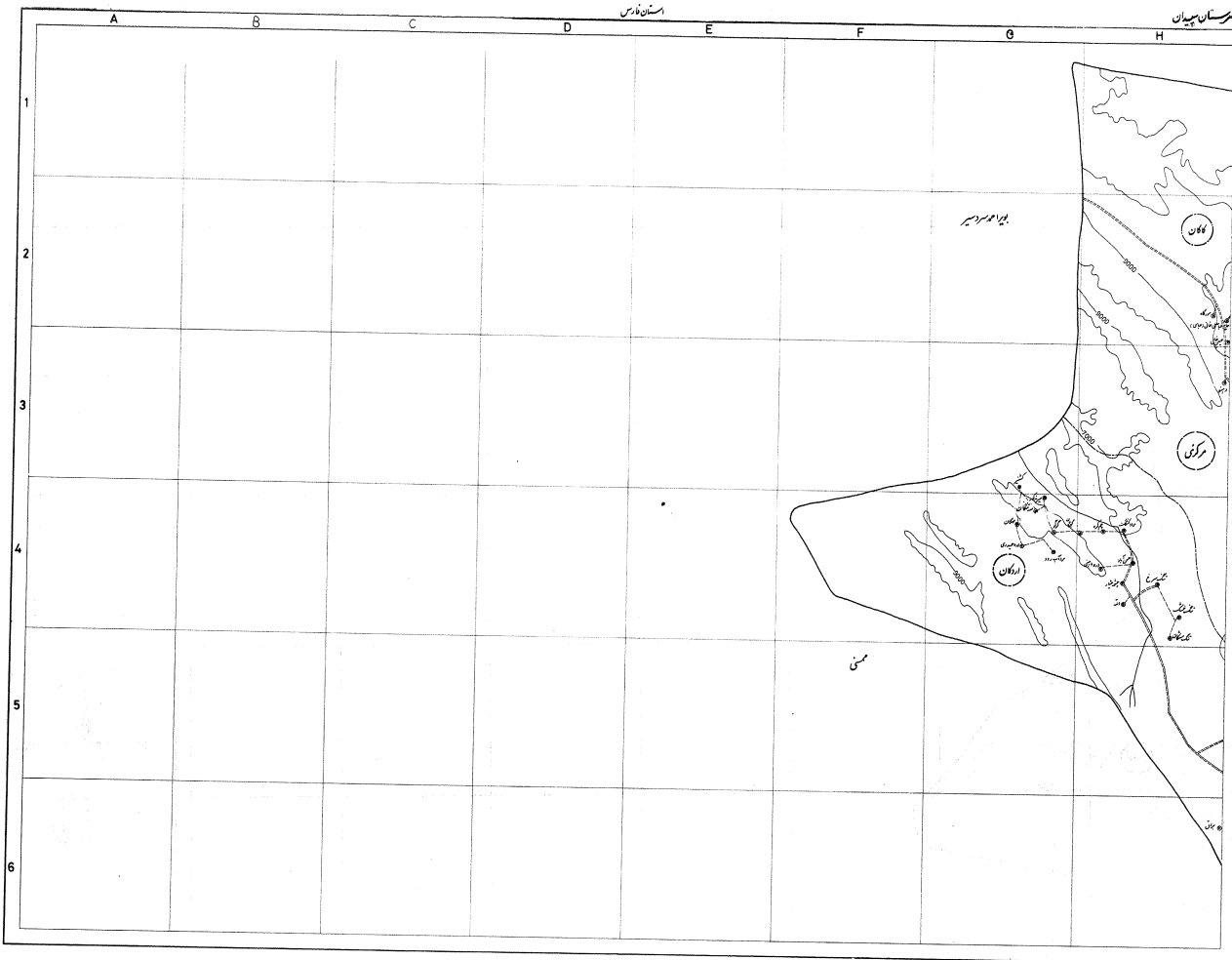


Large scale maps of this shahrestan showing dehestans, places and roads at the time of the National Census of Population and Housing, November 1976, may be purchased from the Statistical Centre of Iran

نقشه‌های بزرگ‌مقیاس این شهرستان در زمان سرشماری جمعیت و مسکن در آبان ۱۳۵۵، می‌تواند از مرکز آمار ایران تهیه شود.

استان ناس

فهرست مپیان

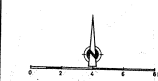


کشور

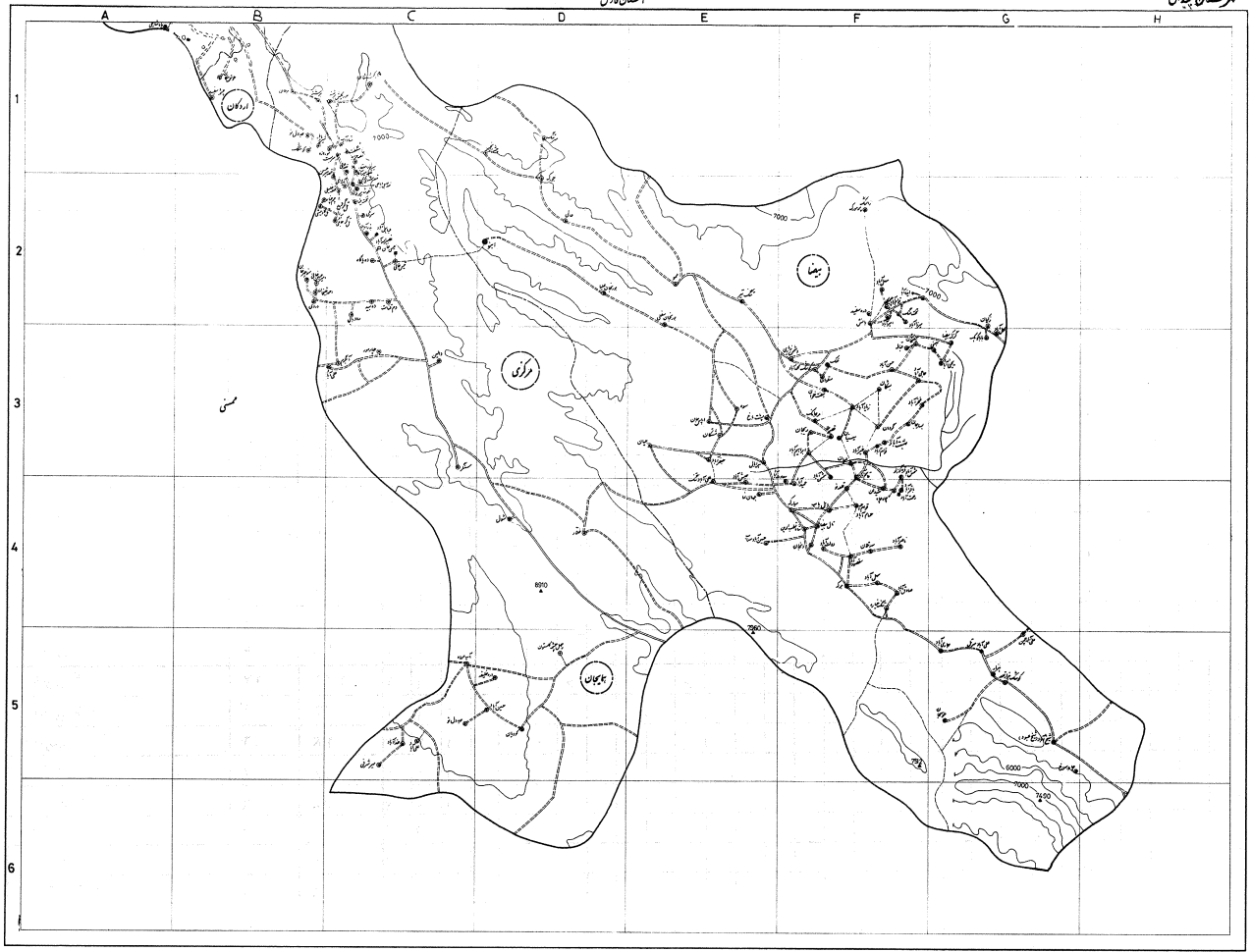


عنوان

- شهر
- تهر
- آباد
- کلان
- روستا
- راه
- دریا
- رودخانه
- کانال
- سد
- جاده آسفالته
- جاده خاکی
- زمین
- کوه
- رشته کوه
- تپه
- دریاچه
- چشمه
- بستر
- قاع
- کوه
- دریا
- رودخانه
- کانال
- سد
- جاده آسفالته
- جاده خاکی
- زمین
- کوه
- رشته کوه
- تپه
- دریاچه
- چشمه
- بستر
- قاع
- کوه



شماره نقشه ۱۳۳۳
 ۱
 ۲
 ۳
 ۴



نرسان پیدان

مقیاس

- شهر
- شهرهای ۲۰۰۰ تا ۵۰۰۰ نفر
- آبادی
- کلیسای مسکونی
- کلیسای غیر مسکونی
- چاه
- کنکرت
- ضلع شهرستان
- ضلع بخش
- ضلع دهستان
- شهر
- جاده اصلی
- جاده ملی
- جاده روستایی
- راه آبی
- کلی
- راه مسافر
- شهر آبی
- سیل
- سد
- جاده قوت
- پل
- خرابه
- خرابه جوق
- کلیسای مسکونی
- سد
- فرمانده
- پل
- پل
- قوت

مقیاس ۱:۵۰۰۰

مقیاس ۱:۵۰۰۰

مقیاس ۱:۵۰۰۰

شرح	تعداد خانوار	جمعیت	نوع آبادی		تأسیسات عمومی					تأسیسات آموزشی و مذهبی						خدمات پزشکی و دامپزشکی						تأسیسات ارتباطی و اجتماعی						تاریخ	
			آبادی کاد، کاد، کاد	بهره مندی	سبب	خانقاه	اسلام	ادبانه	مدیریت	سبب	تاریخ	تأسیسات	تأسیسات	تأسیسات	تأسیسات	تأسیسات	تأسیسات	تأسیسات	تأسیسات	تأسیسات	تأسیسات	تأسیسات	تأسیسات	تأسیسات	تأسیسات	تأسیسات	تأسیسات		تأسیسات
شهرستان سیدان	۹۶۰۰	۴۹۵۴۷	۶	۶																									۳۷
دهستان اردکان	۴۶۸	۲۶۳۵																											
الله	۵	۳۰																											
اسدآباد	۱	۸																											
بردتپوک	۱۸	۷۹																											
باغستان	۱۱	۶۸																											
بروزرد	۲۳	۱۲۶																											
بارو	۱	۴																											
براق	۵	۲۵																											
بنسویگر	۱۷	۹۷																											
تنگ بشکان	۵	۲۵																											
تنگ خشک	۱۱	۶۱																											
تنگ سرخ	۲۳	۳۹۸																											
جوز کنگری	۱۳	۸۹																											
چشمه سفید	۱۱	۷۴																											
چشم کاعیدی	خالی از سکنه																												
چهل چشمه	۵	۲۷																											
چشمه چنار	۳	۲۲																											
چم کره	۹	۴۹																											
حسن آباد	۵	۲۸																											
خوش مکان	۱۷	۱۳۱																											
خالی وزگ	۲	۱۳																											
خرسیر	۶	۱۸																											
ده کهنه	۸	۴۸																											
دخترکو	۶	۳۸																											
داریون	۱	۴																											
ده گاه	۳	۱۴																											
دره ماهینی	۴	۲۶																											
درگون	خالی از سکنه																												
دره حیدری	۱	۷																											

شهرستان سپیدان

موقت تعداد خانوار	تجمعیت		شرح	تأسیسات عمومی												تأسیسات آموزشی و مذهبی						خدمات پزشکی و اداری						تأسیسات ارتباطی آتفاخی						تأسیسات اقتصادی و اجتماعی					
	مرد	زنان		پخش	راه آب آبی	راه آب زرد	برق	سب فلوئید	فاز	مهم	دندان	در دندان	در مدرسه	سجده	نخل	نمک	کتابخانه	مساجد	سایر	سایر	سایر	سایر	سایر	سایر	سایر	سایر	سایر	سایر	سایر	سایر	سایر	سایر							
۴۷	۳۶	۳۵	۳۴	۳۳	۳۲	۳۱	۳۰	۲۹	۲۸	۲۷	۲۶	۲۵	۲۴	۲۳	۲۲	۲۱	۲۰	۱۹	۱۸	۱۷	۱۶	۱۵	۱۴	۱۳	۱۲	۱۱	۱۰	۹	۸	۷	۶	۵	۴	۳	۲	۱			
3-A1																																							
3-B1																																							
2-A5																																							
2-A6																																							
2-A6																																							
1-G4																																							
1-G4																																							
2-A6																																							
2-A6																																							
3-B1																																							
2-A6																																							
2-A6																																							
1-G3																																							
2-A6																																							
2-A6																																							
1-G4																																							
1-H4																																							
1-H4																																							
1-G4																																							
1-G4																																							
2-A5																																							
2-A6																																							
2-A6																																							
3-B1																																							
	۳	۱	۱۱	۴۰	۳	۱۶	۱۰	۱		۱	۱		۴	۳	۳		۱۰	۱	۳	۲	۲	۴۹	۳۶	۸	۱۳	۲							۲۷۰۴۹	۵۰۴۱					
3-D2																																							
3-F3																																							
3-E3																																							

موقعیت	تأسیسات اقتصادی و اجتماعی										تأسیسات ارتباطی و تقویمی						تأسیسات آموزشی و فرهنگی						تأسیسات عمومی						شرح	تعداد خانوار	جمعیت					
	آبادی	کثرت	تولید	تولیدی	صنایع	صنایع	صنایع	صنایع	صنایع	صنایع	صنایع	صنایع	صنایع	صنایع	صنایع	صنایع	صنایع	صنایع	صنایع	صنایع	صنایع	صنایع	صنایع	صنایع	صنایع	صنایع	صنایع	صنایع				صنایع				
۳۷	۳۶	۳۵	۳۴	۳۳	۳۲	۳۱	۳۰	۲۹	۲۸	۲۷	۲۶	۲۵	۲۴	۲۳	۲۲	۲۱	۲۰	۱۹	۱۸	۱۷	۱۶	۱۵	۱۴	۱۳	۱۲	۱۱	۱۰	۹	۸	۷	۶	۵	۴	۳	۲	۱
3-F2					x																		x											۵۲	۲۲۳	امیرآباد
3-F2																																		۲۱	۱۳۴	ایذه آباد
3-F4																																		۲۳	۱۱۹	برگه
3-F4					x																		x											۵۷	۳۰۴	بابل بام
3-F3					x																													۴۵	۲۲۳	بشار جان
3-F3																																		۱۰	۵۷	بهشت آباد
3-F4																																		۱۳	۸۶	باقرآباد
3-F3																																		۱۹	۱۱۶	بشکان
3-G3																																		۲۰	۱۱۹	باباکوهک
3-G3																																		۲۵	۱۱۸	بهنی
3-F2					x	x	x																											۳۵۱	۱۵۷۴	بانن
3-E2																																		۴۱	۲۱۸	بورنجان سفلی
3-D2					x	x																												۵۳	۲۶۷	بورنجان علیا
3-E3					x	x	x	x																										۲۴۳	۱۱۱۴	پشت باغ
3-E2																																		۳۷	۲۱۸	تنگ تیر
3-F2																																		۳۵	۱۸۸	تخت سنک
3-F4	x				x	x	x	x																										۱۷۱	۸۰۴	تال بیضاء
3-F4					x	x	x																											۱۰۹	۴۹۳	تنگ خیاره
3-G5																																		۶۷	۳۲۷	جاری آباد
3-E3					x	x	x	x																										۱۷۵	۸۳۰	جعفر آباد
3-E4																																		۱۰	۴۸	جهان نما
3-E3					x																													۲۶۲	۱۲۱۲	جیان
3-D2																																		۴۵	۲۴۸	جورک
3-F4																																		۵	۳۲	چاه چاه
3-G5																																		۱	۶	چاه سرخ
3-D1																																		۱۶	۹۸	چشمه انجیر
3-F4					x	x																												۱۸	۱۱۶	حمید آباد
3-E4																																		۳۴	۱۸۱	حسین آباد سراب
3-E4																																		۱۷	۱۰۳	حیش آباد
3-F3																																		۸	۴۵	حسن آباد

شرح	تعداد خا‌لار	جمعیت	نوع آب‌های زده‌دهنده		تأسیسات عمومی							تأسیسات آموزشی و تفریحی							تأسیسات زی‌طبی‌اتصال							تأسیسات اقتصادی و اجتماعی					موسسه آبادی نقشه						
			آب‌های زده‌دهنده	آب‌های زده‌دهنده	برق	آب سرد	آب گرم	دندان راشک	مدرسه دولتی	مدرسه دولتی	مدرسه دولتی	مدرسه دولتی	مدرسه دولتی	مدرسه دولتی	مدرسه دولتی	مدرسه دولتی	مدرسه دولتی	مدرسه دولتی	مدرسه دولتی	مدرسه دولتی	مدرسه دولتی	مدرسه دولتی	مدرسه دولتی	مدرسه دولتی	مدرسه دولتی	مدرسه دولتی	مدرسه دولتی										
۱	۲	۳	۶	۵	۷	۸	۹	۱۰	۱۱	۱۲	۱۳	۱۴	۱۵	۱۶	۱۷	۱۸	۱۹	۲۰	۲۱	۲۲	۲۳	۲۴	۲۵	۲۶	۲۷	۲۸	۲۹	۳۰	۳۱	۳۲	۳۳	۳۴	۳۵	۳۶	۳۷		
حاجی آباد	۶۶	۳۲۴	۲	۷	۲																																
خیرآباد	۳۱	۱۶۶	۲	۵	۲																																
د نجان	۳۲	۱۶۲	۲	۴	۲																																
د ولت آباد	۲۲	۱۴۱	۲	۵	۲																																
دره سفید	۱۵	۱۰۰	۱	۶	۲																																
د شمن زیاری	۱۴۴	۷۱۸	۲	۵	۲																																
ریجان	۴۷	۲۵۶	۲	۴	۲																																
راشک پیرمورک	۷	۳۱	۱	۵	۲																																
رحمت آباد	۴	۳۱	۲	۵	۴																																
زکیان	۴۸	۲۷۱	۲	۴	۲																																
زهاد آباد	۲۹	۱۳۳	۲	۶	۲																																
سهل آباد	۲	۱۳	۱	۴	۲																																
سه نلان	۱۹	۱۰۶	۲	۶	۲																																
سرتنگ	۱۲	۷۸	۱	۷	۲																																
سعادت آباد	۵۹	۳۲۴	۲	۴	۲																																
سوه	۵۲	۲۷۰	۲	۵	۲																																
سهل آباد	۲۰	۹۶	۲	۶	۲																																
سینینان	۳۵	۱۹۸	۲	۴	۲																																
سقوان	۴۵	۲۳۲	۲	۴	۲																																
شمس آباد	۳۲	۱۵۷	۲	۴	۲																																
شیدان	۱۴	۸۱	۲	۶	۲																																
شمس آباد قره گورلو	۴۰	۲۱۷	۲	۵	۲																																
شیخ آباد	۲۷۷	۱۳۲۳	۲	۴	۲																																
شاه قطب الدین	۹۵	۵۰۵	۲	۴	۲																																
صادق آباد	۵۰	۲۴۰	۲	۶	۲																																
علی آباد چمن	۳۵	۱۷۲	۲	۶	۲																																
عالی	۲	۷	۱	۷	۲																																
علی آباد تنگ	۱۲۸	۶۷۹	۲	۴	۲																																
علی آباد سرتل	۸۰	۴۰۴	۲	۴	۳																																
فخرآباد	۴۰	۱۹۸	۲	۵	۲																																

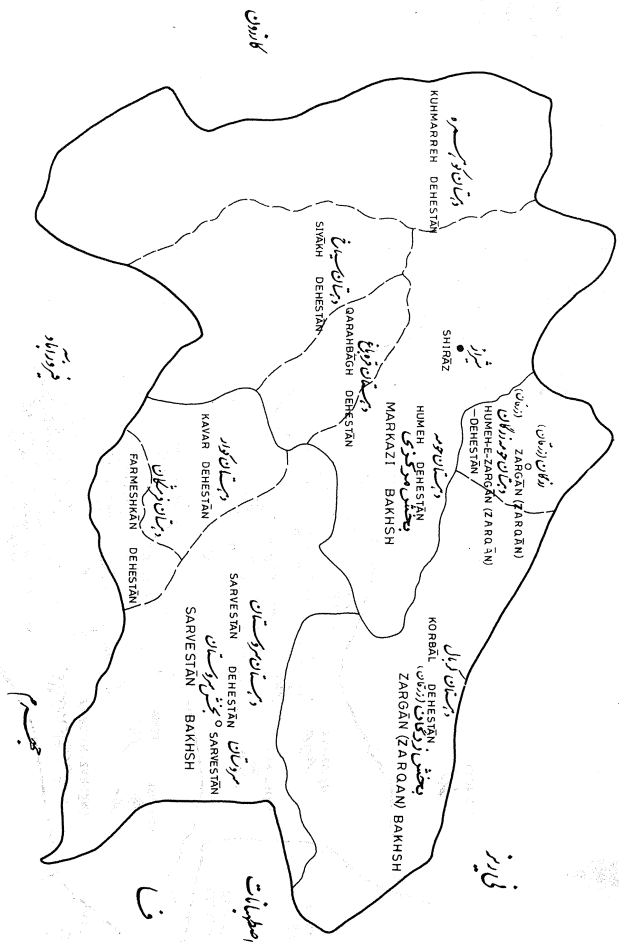
موقعیت	تأسیسات اقتصادی واجتماعی										تأسیسات ارتباطی و تفریحی							تأسیسات آموزشی و مذهبی								تأسیسات عمومی					تعداد خانوار	شرح						
	انرژی	آب سرد	آب گرم	تصانیف	تعمیرات	تعمیرات	تعمیرات	تعمیرات	تعمیرات	تعمیرات	تعمیرات	تعمیرات	تعمیرات	تعمیرات	تعمیرات	تعمیرات	تعمیرات	تعمیرات	تعمیرات	تعمیرات	تعمیرات	تعمیرات	تعمیرات	تعمیرات	تعمیرات	تعمیرات	تعمیرات	تعمیرات	تعمیرات	تعمیرات			تعمیرات					
۳۷	۳۶	۳۵	۳۴	۳۳	۳۲	۳۱	۳۰	۲۹	۲۸	۲۷	۲۶	۲۵	۲۴	۲۳	۲۲	۲۱	۲۰	۱۹	۱۸	۱۷	۱۶	۱۵	۱۴	۱۳	۱۲	۱۱	۱۰	۹	۸	۷	۶	۵	۴	۳	۲	۱		
3-F3																																						فلک
3-F2																																						قوام آباد چیچلگو
3-F3																																						قباله
3-F4																																						قلعه نو
3-F3																																						قوام آباد
3-F3																																						قاسم آباد
3-F4																																						قوام چه حسام آباد
3-F3																																						قصر ملا
3-G3																																						کمال آباد
3-F3																																						کوشک محمد آباد
3-G5	x																																					کوشک هزار قلعه
3-G3																																						کزک بیضا
3-F3																																						گروان
3-E2																																						ممو
3-E3																																						مشکان
3-F3																																						مرجانک
3-F2																																						میرزا آباد
3-F3																																						طلیان
3-G5																																						طوسیجان
3-F4																																						مبارک
3-F4																																						مقصود آباد
3-F4																																						ناصر آباد
3-E3	x																																					هرابال
3-F3																																						هفت جان
3-G5																																						هزار
3-F3																																						هفت خوان
3-G3																																						بجین آباد
2-C6																																						دوستان کاکان
2-C6																																						انگزه

موقعیت	تأسیسات اقتصادی واجتماعی										تأسیسات آموزشی و فرهنگی										خدمات پزشکی و دامپزشکی										تأسیسات عمومی										شرح
	آبادی	تولید برق	تولید آب	تولید گاز	تولید نفت	تولید برق	تولید آب	تولید گاز	تولید نفت	تولید برق	تولید آب	تولید گاز	تولید نفت	تولید برق	تولید آب	تولید گاز	تولید نفت	تولید برق	تولید آب	تولید گاز	تولید نفت	تولید برق	تولید آب	تولید گاز	تولید نفت	تولید برق	تولید آب	تولید گاز	تولید نفت	تولید برق	تولید آب	تولید گاز	تولید نفت	تولید برق	تولید آب	تولید گاز	تولید نفت				
۳۷	۳۶	۳۵	۳۴	۳۳	۳۲	۳۱	۳۰	۲۹	۲۸	۲۷	۲۶	۲۵	۲۴	۲۳	۲۲	۲۱	۲۰	۱۹	۱۸	۱۷	۱۶	۱۵	۱۴	۱۳	۱۲	۱۱	۱۰	۹	۸	۷	۶	۵	۴	۳	۲	۱					
2-B3				x																						x	x												اسفهان		
2-A3					x																																		احمد گلندی		
2-A2																																							امام زاده		
2-C5																																							بهشت مکان		
2-A3	x																																						پوزه سفید		
2-A2																																								تل خانی	
2-B2					x		x																				x	x											تل زری		
2-A3							x																																جونجله سفلی		
2-A3																																							جونجله علیا		
2-B3					x																																		چیکان		
2-B3																																							چشمه سرانجیلی		
2-D6																																							حیدر زار		
2-C5																																							حسین آباد		
1-H2					x		x		x																		x	x											حسین خانی		
1-H2	x						x																					x											حاجی صبا سعلی خانی		
2-A2					x																																		حمزه خانی		
2-A3	x						x	x																															خفنگ		
2-B2																																							درهمیان علیا		
2-B2																																							درهمیان سفلی		
1-H3	x																																						ده نو		
2-A3								x																															زرد خونی		
2-A4																																							سید مرتضوی		
2-A4																																							سرتنگ سرخ		
2-C5																																							ساران علیا		
2-A2							x																																غضنفر خانی		
2-C6																																							قلعه عبدالله خانی		
2-A2																																							کلیور		
2-A4					x	x		x																															کمبر		
2-C5						x		x																				x	x										کپکران		
2-C5																																							کرون لاسی		

موقعیت	تأسیسات اقتصادی واجتماعی										تأسیسات آموزشی و فرهنگی										تأسیسات عمومی							تعداد خانوار	شرح							
	آبادی	شرکت	تولید	انرژی	صنایع	خدمات	سفر	بازار	پارک	سفر	پارک	سفر	پارک	سفر	پارک	سفر	پارک	سفر	پارک	سفر	پارک	سفر	پارک	سفر	پارک	سفر	پارک			سفر	پارک	سفر	پارک	سفر	پارک	سفر
۳۷	۳۶	۳۵	۳۴	۳۳	۳۲	۳۱	۳۰	۲۹	۲۸	۲۷	۲۶	۲۵	۲۴	۲۳	۲۲	۲۱	۲۰	۱۹	۱۸	۱۷	۱۶	۱۵	۱۴	۱۳	۱۲	۱۱	۱۰	۹	۸	۷	۶	۵	۴	۳	۲	۱
3-C3				x	x		x															x	x									۲	۴	۱۹۶	دالین	
3-C2						x	x																					x				۲	۵	۲۳	رودبال	
3-C3	x	x		x	x		x		x													x	x					x	x	x	۲	۵	۱۷۲	سنگر		
3-C1				x	x		x																x								۲	۴	۶۹	سریمست		
3-C2				x											x																۲	۵	۷۳	سرتلی		
3-C1																															۲	۶	۱۴	شاداب		
3-C1																															۲	۶	۱۳	شگفت		
3-B1																															۲	۵	۲۸	شیربایا		
3-D4				x	x				x																						۲	۴	۱۵۳	شول		
3-C2	x			x											x																۴	۵	۹	عباس آباد		
3-C2	x					x									x																۳	۵	۳	عمسی خان		
3-C5																															۲	۵	۳۰	علی آباد		
3-C3																															۲	۶	۱۰	علی آباد		
3-C2																															۲	۵	۱۱	قلعه شهدی کریم		
3-C1	x					x																									۲	۵	۱۹	قلعه میرآقا		
3-C2																															۲	۵	۶	قلعه حاج باباطی		
3-C2																															۲	۷	۲	قلعه شاهپور خانی		
3-C1																															۲	۶	۲۱	قلعه خرابه		
3-C2																															۲	۵	۵	قلعه میرحسن		
3-C2				x		x																										۲	۵	۷۵	قلعه خلهلی	
3-C1																															۲	۴	۹	قلعه عالی		
3-B1																															۲	۵	۳۶	کوشک		
3-D5	x				x		x																									۲	۶	۱۳۲	کودبان	
3-C1																															۲	۶	۱۰	کشگان		
3-C1	x																														۲	۶	۳۷	مویکتن برشنه		
3-C1																															۲	۵	۱	میرزوالفقار		
3-B2	x				x		x																								۲	۵	۳۲	منوچهرخان		
3-C1																															۲	۴	۱۱	موروزه		
3-C5																																۲	۶	۵	میرشرفی	
3-C2																															۲	۵	۴	نصیراله آباد		

شرح	تعداد خانوار	جمعیت	نوع راه		تأسیسات عمومی										تأسیسات آموزشی و تفریحی						تأسیسات ارتباطی و انتقالی						تأسیسات اقتصادی و اجتماعی					موقعیت						
			آب‌های طبیعی	آب‌های کاذب	برق	تسبیح	فضای باز	تأمین	دانشگاه	مدرسه	مدرسه	سینما	مسجد	سایر	کتابخانه	باشگاه	سایر	سایر	سایر	سایر	سایر	سایر	سایر	سایر	سایر	سایر	سایر	سایر										
۱	۲	۳	۴	۵	۶	۷	۸	۹	۱۰	۱۱	۱۲	۱۳	۱۴	۱۵	۱۶	۱۷	۱۸	۱۹	۲۰	۲۱	۲۲	۲۳	۲۴	۲۵	۲۶	۲۷	۲۸	۲۹	۳۰	۳۱	۳۲	۳۳	۳۴	۳۵	۳۶	۳۷		
وردی	۲۴	۱۲۴	۲	۵	۱					×																												
پکوانگ	۲۵	۱۵۰	۲	۵	۲																																	

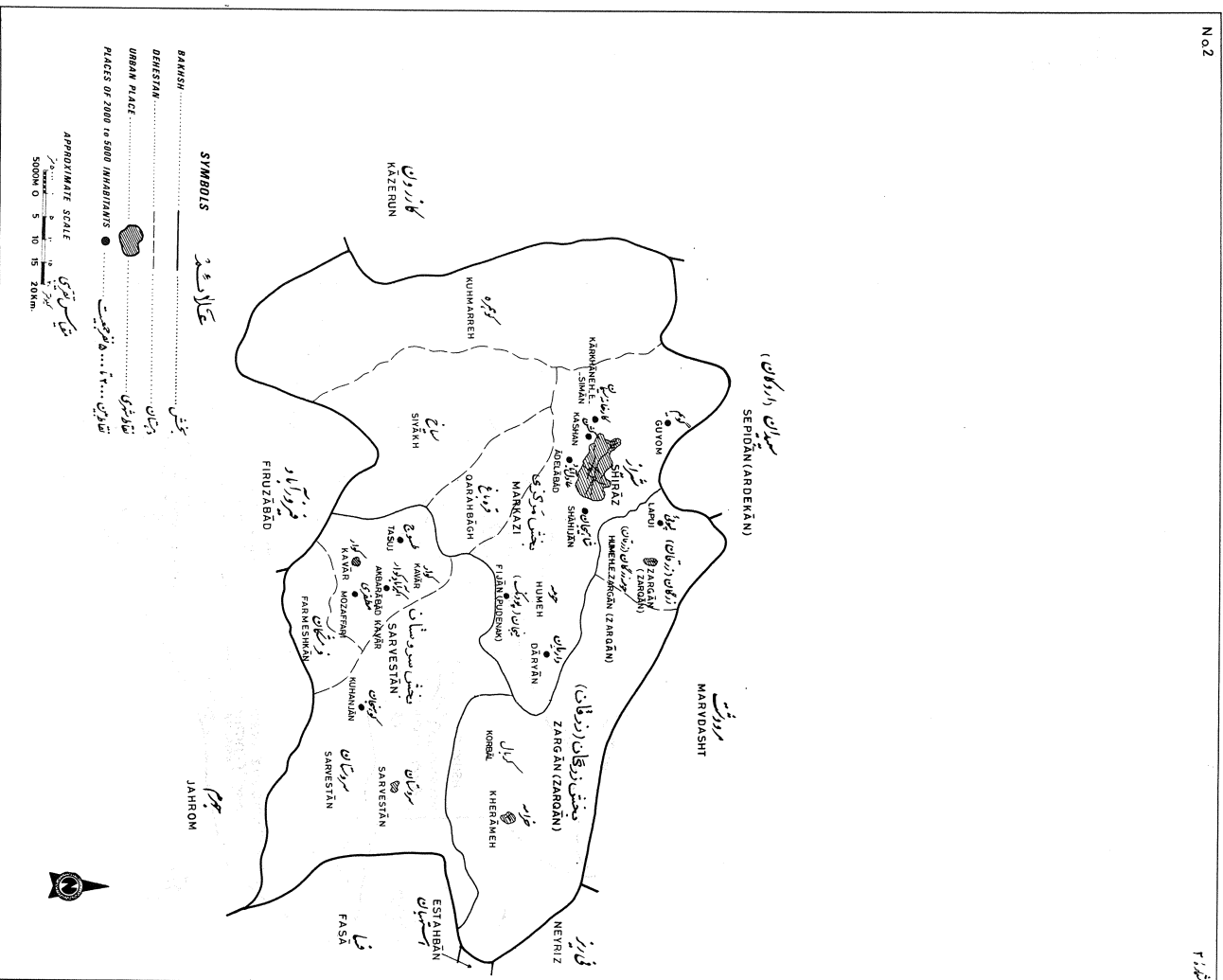
شهرستان شیراز - تقسیمات بخش در استان
SHIRAZ SHAHRESTAN - BY RELATED BAKHSHS AND DEHESTANS.



- SYMBOLS**
- — — — — مرز بین المللی
 - — — — — مرز استان
 - — — — — مرز بخش
 - — — — — مرز دهستان
 - — — — — مرز شهرستان
 - مرکز شهرستان
 - مرکز بخش

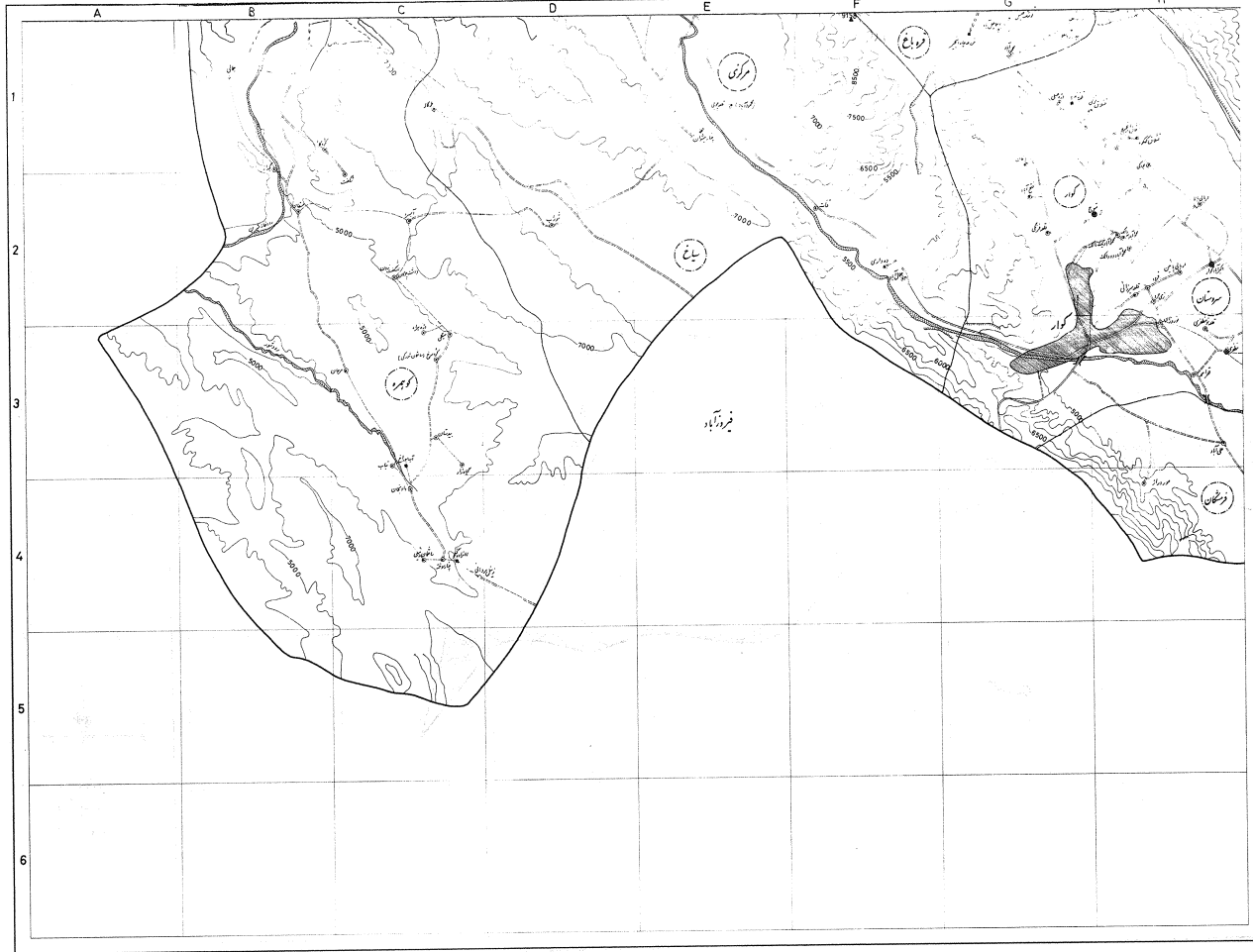
تقريباً
APPROXIMATE SCALE



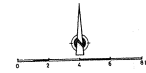


Large scale maps of this shahrestan showing dehestans, places and roads at the time of the National Census of Population and Housing, November 1976, may be purchased from the Statistical Centre of Iran

نقشه های بزرگ مقیاس این شهرستان، بخشک روستاها، تقاطعی و تقابلی ۲۰۰۰ تا ۵۰۰۰ نفر جمعیت (سرشماری آبان ۱۳۵۵) میسازد و از آن برای تهیه نقشه های بزرگ مقیاس این شهرستان، میسازد.



- تصاویر**
- 0 تا 1000 متر
 - 1000 تا 2000 متر
 - 2000 تا 3000 متر
 - 3000 تا 4000 متر
 - 4000 تا 5000 متر
 - 5000 تا 6000 متر
 - 6000 تا 7000 متر
 - 7000 تا 8000 متر
 - 8000 تا 9000 متر
 - 9000 تا 10000 متر
 - جاده
 - مسیر
 - راه‌آهن
 - کانال
 - سد
 - چاه
 - نهر
 - برجک آب
 - ستون برق
 - ستون تلگراف
 - اداره پست
 - مدرسه
 - مسجد
 - آرامگاه
 - قبرستان
 - جنگل
 - کوه



شرح	تعداد خانوار	جمعیت	منوع آلودگی			منوع آلودگی طبیعی			تأسیسات عمومی		تأسیسات آموزشی و فرهنگی										تأسیسات ارتباطی										تأسیسات اقتصادی و اجتماعی							موتیته آبادی
			کودک، کدک، کدک	کودک، کدک، کدک	کودک، کدک، کدک	تلفن	آب سرد	آب گرم	برق	تلفن	کتابخانه	باشگاه	سینما	باشگاه	سینما	باشگاه	سینما	باشگاه	سینما	باشگاه	سینما	باشگاه	سینما	باشگاه	سینما	باشگاه	سینما	باشگاه	سینما	باشگاه	سینما	باشگاه	سینما	باشگاه	سینما	باشگاه		
۱	۲	۳	۴	۵	۶	۷	۸	۹	۱۰	۱۱	۱۲	۱۳	۱۴	۱۵	۱۶	۱۷	۱۸	۱۹	۲۰	۲۱	۲۲	۲۳	۲۴	۲۵	۲۶	۲۷	۲۸	۲۹	۳۰	۳۱	۳۲	۳۳	۳۴	۳۵	۳۶	۳۷		
شهرستان شيراز	۳۵۰۰۴	۱۸۳۳۶							۱۰۵۸	۳۹	۲۲	۱۳	۱۲	۱۱	۱۱	۱۱	۱۰	۹	۸	۷	۶	۵	۴	۳	۲	۱	۰	۰	۰	۰	۰	۰	۰	۰	۰	۰		
دهستان حومه																																						
آبحوار	۱۰۱	۱۳۷۰۶																																				
احمدآباد کنس	۱۸۶	۱۰۰۰۵																																				
اکبرآباد خلیل	۳	۱۹																																				
امیری	۱۶	۶۴																																				
اقبال آباد	۷۷	۳۷۱																																				
ایزد خواستیناصری	۱۶۶	۸۶۱																																				
احمدآباد صفار	۲۳۲	۱۱۵۱																																				
احمدآباد	۶۱	۳۲۸																																				
انجیره	۵۴	۲۹۰																																				
اکبرآباد	۱۴۲	۷۴۸																																				
باغ پاکروان پوستچی	۳	۱۷																																				
بنوانک	۵۴	۳۲۰																																				
بیرمشورعلیا	۷۴	۳۷۵																																				
بیرمشورسغلی	۳۹	۱۹۶																																				
بردج	۱۹۹	۷۷۰																																				
بزرین	۷۶	۳۸۱																																				
باجگاه	۲۵۸	۱۶۶۵																																				
بیربزر	۳	۱۵																																				
پهل فسا	۲۰	۱۰۰																																				
پس کوهک	۳۲	۱۸۳																																				
پشت مله	۱۸۴	۹۲۰																																				
ترکان	۳۵	۱۸۷																																				
تبر جعفری	۱۸۳	۹۲۸																																				
تاج آباد	۶	۳۳																																				
شمیل ریگی	۳۱۷	۱۴۹۷																																				
تبر سادات	۴۴	۲۴۴																																				
شیرازی بیله	۱۹۵	۹۸۴																																				
جعفرآباد	۱۱	۶۵																																				

نوع آبیاری	نوع بهره‌بردار	نوع آب‌دهی	تأسیسات عمومی			تأسیسات آموزشی و مذهبی							خدمات پزشکی و اداری						تأسیسات ارتباطی و انتقالی						تأسیسات اقتصادی و اجتماعی					موتور
			برق	آب	گاز	سایر	سایر	سایر	سایر	سایر	سایر	سایر	سایر	سایر	سایر	سایر	سایر	سایر	سایر	سایر	سایر	سایر	سایر	سایر	سایر					
چنارزار	۱۹	۷۵	۱	۲																							۳۷			
چاه شیرین	۱۸	۱۱۱		۲																							۳۶			
حاحسی آباد	۱۵	۸۴		۲																							۳۵			
حسین آباد	۱۳۲	۶۲۳		۲																							۳۴			
حسین آباد	۲۲۱	۱۲۳۴		۲																							۳۳			
حمزه می	۱	۵		۳																							۲۹			
خلجیوی	۶۸	۴۰۸		۲																							۲۸			
خالد آباد	۶	۳۳		۳																							۲۷			
د بند ارلو	۳۰۰	۱۵۰۴		۲																							۲۶			
ده شیخ	۱۹	۱۲۱		۲																							۲۵			
دودج	۱۶۰	۲۳۹		۲																							۲۴			
دو کوهک	۱۳۷	۶۹۹		۲																							۲۳			
داریبان	۸۲۲	۴۰۷۴		۲																							۲۲			
دودمان	۱۰۶	۶۰۵		۲																							۲۱			
دشت چنار	۶۰	۳۴۱		۲																							۲۰			
د نیگان	۲۴۸	۹۸۶		۲																							۱۹			
دست خصر	۱۱۵	۶۶۴		۲																							۱۸			
درب مسجد	۵	۲۱		۲																							۱۷			
ده پیاله	۳۰۰	۱۴۴۷		۲																							۱۶			
رامجری	۱۹	۸۸		۲																							۱۵			
سهلان	۱۸۲	۹۱۰		۲																							۱۴			
سهلک	۶	۲۵		۲																							۱۳			
سهل آباد	۳۱۴	۱۵۵۲		۲																							۱۲			
ساختمان جوقار	۳	۱۴		۳																							۱۱			
شمس آباد	۲۳	۱۱۹		۲																							۱۰			
شاهقلیگی	۷۶	۴۱۱		۲																							۹			
شاهزاد صبگم	۳۳۰	۱۷۱۰		۲																							۸			
شرف آباد	۹۷	۵۵۶		۲																							۷			
شاهچیان	۵۹۳	۳۰۱۱		۲																							۶			
علیم السلام	۱	۷		۲																							۵			

موتیت	تأسیسات اقتصادی واجتماعی										تأسیسات رفاه اجتماعی							خدمات پزشکی و درمانی								تأسیسات آموزشی و تفریحی								تأسیسات عمومی					نوع راهبردی	جمعیت	تعداد خانوار	شهر
	تفریح	کتابخانه	سازمان جوانان	سازمان ورزشی	سازمان خیریه	سازمان خیریه	سازمان خیریه	سازمان خیریه	سازمان خیریه	سازمان خیریه	سازمان خیریه	سازمان خیریه	سازمان خیریه	سازمان خیریه	سازمان خیریه	سازمان خیریه	سازمان خیریه	سازمان خیریه	سازمان خیریه	سازمان خیریه	سازمان خیریه	سازمان خیریه	سازمان خیریه	سازمان خیریه	سازمان خیریه	سازمان خیریه	سازمان خیریه	سازمان خیریه	سازمان خیریه	سازمان خیریه	سازمان خیریه	سازمان خیریه	سازمان خیریه									
۳۷	۳۶	۳۵	۳۴	۳۳	۳۲	۳۱	۳۰	۲۹	۲۸	۲۷	۲۶	۲۵	۲۴	۲۳	۲۲	۲۱	۲۰	۱۹	۱۸	۱۷	۱۶	۱۵	۱۴	۱۳	۱۲	۱۱	۱۰	۹	۸	۷	۶	۵	۴	۳	۲	۱						
4-C1																																				۱	سازمان خیریه					
2-A6																																				۲	سازمان خیریه					
4-D2																																				۶	سازمان خیریه					
4-D3																																				۶۸	سازمان خیریه					
2-B6																																				۳۶	سازمان خیریه					
4-B1																																				۳۵	سازمان خیریه					
4-O2																																				۷۹	سازمان خیریه					
4-B2																																				۴۲۷	سازمان خیریه					
4-D2																																				۱۲۲	سازمان خیریه					
4-O2																																				۶۸	سازمان خیریه					
4-D1																																				۴	سازمان خیریه					
4-B2																																				۱	سازمان خیریه					
4-A1																																				۴	سازمان خیریه					
4-B3																																				۶	سازمان خیریه					
4-A1																																				۳۱۸	سازمان خیریه					
4-O2																																				۱	سازمان خیریه					
4-A1																																				۴۸	سازمان خیریه					
4-A1																																				۶۰	سازمان خیریه					
4-O2																																				۱۰	سازمان خیریه					
4-B3																																				۸۵	سازمان خیریه					
4-O3																																				۴۹	سازمان خیریه					
																																				۷۵۴	سازمان خیریه					
4-A3																																				۱۲۰	سازمان خیریه					
4-A4																																				۲۷	سازمان خیریه					
4-A4																																				۱۷۸	سازمان خیریه					
4-A4																																				۸۲	سازمان خیریه					
4-A4																																				۴۱	سازمان خیریه					
4-A4																																				۷۸	سازمان خیریه					
2-H3																																				۳۸	سازمان خیریه					

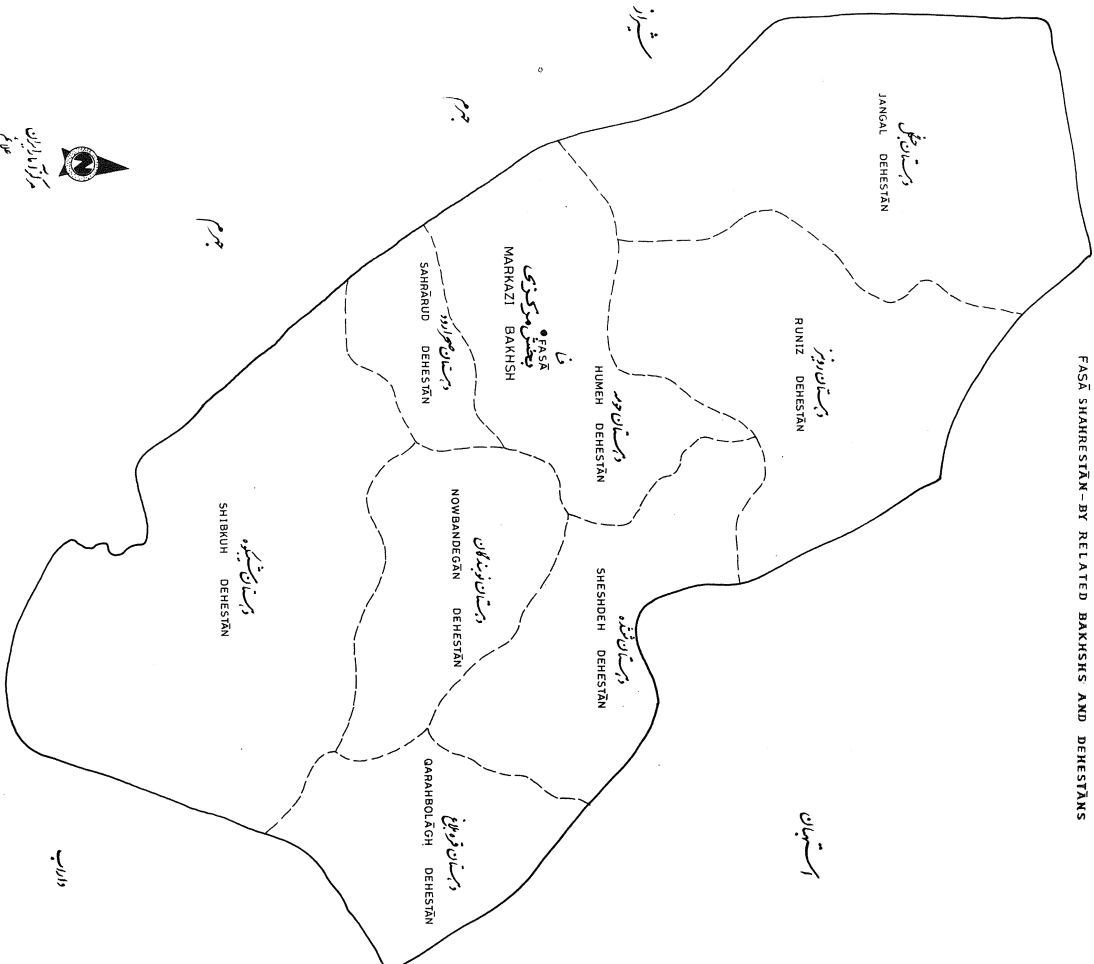
موتق	تأسیسات اقتصادی واجتماعی										تأسیسات ارتباطی							تأسیسات آموزشی و فرهنگی											تأسیسات عمومی			جمعیت	تعداد خانوار	شرح			
	کثرت	توسعه	انسانی	مخزن	آسیب	بنک	مال	ایستگاه	تلو	تلف	دفتر	سند	سند	بیش	کتابخانه	سایر	سایر	سایر	سایر	سایر	سایر	سایر	سایر	سایر	سایر	سایر	سایر	سایر	سایر								
4-A4	37	36	35	34	33	32	31	30	29	28	27	26	25	24	23	22	21	20	19	18	17	16	15	14	13	12	11	10	9	8	7	6	5	4	3	2	1
4-A4					x		x										x											x						286	56	گندو	
4-A4																																	58	14	ملا حسین علی		
4-A4																																	63	12	ملا تل		
3-B4																																	42	12	مسود راز		
4-A4																																119	22	مریسه			
4-A4																																341	74	هکوان			
		9	8		7	18	2	9		4						10	6	1															10010	3087	درستان قره باغ		
3-G1		x			x																							x						444	92	اسماعیل آباد	
1-F5																																	49	10	اسلاملو		
1-F6																												x					332	51	اسلاملویلی		
3-G1										x																								382	74	بید زرد علیا	
3-G1		x			x	x	x	x														x						x	x	x		22	2	830	176	بید زرد سفلی	
1-G6		x	x		x	x	x															x						x				20	2	1091	220	تغیمن	
1-F5					x	x																											219	68	حصان آباد		
1-F5					x																							x					818	100	جوسقان		
1-F5																																124	20	خا تونک			
1-G6					x		x																					x				479	100	دولت آباد			
1-G6		x			x				x																			x				548	110	د هنیو			
1-G6		x			x	x	x																					x	x			500	104	د هک			
2-C4																																			27	2	خا کلسی از سکله
1-F5					x	x	x																					x	x	x	x		204	202	سلفغان آباد		
1-F5																																	259	39	سنجانک		
1-B5					x	x	x																										524	90	شاپورجان		
1-F6		x			x	x	x																					x	x	x			1860	411	ضفر آباد		
1-G5					x	x			x																			x	x				564	110	علی آباد		
1-G6																																46	9	قلعمسو			
1-F5		x			x				x																								406	80	کرونی		
1-F5									x																								792	146	کسری		
1-B4					x																												419	88	کیان آباد		

موتیت	تأسیسات اقتصادی واجتماعی										تأسیسات راهبردی و آموزشی										تأسیسات عمومی										تعداد خا لار	شرح				
	تأسیسات فرهنگی	تأسیسات ورزشی	تأسیسات تفریحی	تأسیسات خدماتی	تأسیسات درمانی	تأسیسات آموزشی	تأسیسات علمی	تأسیسات پژوهشی	تأسیسات فرهنگی	تأسیسات ورزشی	تأسیسات تفریحی	تأسیسات خدماتی	تأسیسات درمانی	تأسیسات آموزشی	تأسیسات علمی	تأسیسات پژوهشی	تأسیسات فرهنگی	تأسیسات ورزشی	تأسیسات تفریحی	تأسیسات خدماتی	تأسیسات درمانی	تأسیسات آموزشی	تأسیسات علمی	تأسیسات پژوهشی												
۳۷	۳۱	۳۵	۳۴	۳۳	۳۲	۳۱	۳۰	۲۹	۲۸	۲۷	۲۶	۲۵	۲۴	۲۳	۲۲	۲۱	۲۰	۱۹	۱۸	۱۷	۱۶	۱۵	۱۴	۱۳	۱۲	۱۱	۱۰	۹	۸	۷	۶	۵	۴	۳	۲	۱
2-B4	x			x	x	x																														حسین آباد
2-F5					x																	x														حسین آباد
2-B3					x					x																										خیرآباد ناهی
2-F5					x	x																	x													خارستان
2-B3	x																																			خالنجان
2-D4	x																					x														خرم آباد
2-C5						x		x		x													x	x												خیرآباد توللی
2-B3	x					x																														د ولت آباد
2-B3					x	x																														دزآباد
2-A3																																				ده کمالک
2-A3																																				ده میسران
2-G6						x																														دیستودان
2-B4						x		x															x													دریشان
2-D4						x																														دهقانان
2-D4	x						x	x																												روهحقان
2-C4	x					x		x		x																										رحمت آباد
2-F4																																				رشید آباد
2-C4																																				زین آباد
2-F4						x		x																												سفلی
2-D4																																				سیف آباد
2-D4	x																																			سقاآباد
2-B4						x																														سلامت آباد
2-F5	x					x		x		x																										سجل آباد
2-F5						x		x																												سیاهزار
2-F6																																				ساختمان زارع
2-B4	x					x		x																												سلطان آباد
2-B2																																				شهرخواست
2-A2						x		x																												شول
2-F5																																				شمس آباد
2-B4	x																																			شهاب آباد

شماره ثبت	شماره ثبت	شماره ثبت	شماره ثبت	شماره ثبت	تأسیسات اقتصادی واجتماعی				تأسیسات ارتباطی واطلسی				خدمات پزشکی وادمانتی					تأسیسات آموزشی وفرهنگی				تأسیسات عمومی				تعداد خانوار	شرح											
					مدرسه	سازمان فرهنگی	کتابخانه	پارک	سازمان فرهنگ و تفریح	سازمان بهزیستی	سازمان بهشت	سازمان رفاه اجتماعی	سازمان بهار	سازمان بهار	سازمان بهار	سازمان بهار	سازمان بهار	سازمان بهار	سازمان بهار	سازمان بهار	سازمان بهار	سازمان بهار	سازمان بهار	سازمان بهار	سازمان بهار			سازمان بهار										
۳۷	۳۶	۳۵	۳۴	۳۳	۳۲	۳۱	۳۰	۲۹	۲۸	۲۷	۲۶	۲۵	۲۴	۲۳	۲۲	۲۱	۲۰	۱۹	۱۸	۱۷	۱۶	۱۵	۱۴	۱۳	۱۲	۱۱	۱۰	۹	۸	۷	۶	۵	۴	۳	۲	۱		
2-B3				x													x			x													۱۹۵	۳۳	صدرآباد			
2-D4																																		۱۵۸	۲۷	صفاد		
2-A3				x																							x							۲۲۴	۳۷	عیدالکریبی		
2-B5																										x									۱۴۶	۳۱	علی آباد	
2-B4																																			۷۸	۱۵	عمرآباد	
2-F5																											x								۱۴۰	۲۹	غیاث آباد	
2-B3				x		x																						x							۴۶۱	۸۰	فیروزی	
2-B4				x																							x								۶۴۷	۱۱۵	فیض آباد	
2-B4																					x														۱۴۸	۲۹	قصرنفر	
2-B4																																			۱۶۴	۳۱	قشلاق	
2-F4				x	x																							x							۷۱۰	۱۳۲	قوام آباد	
2-O4																																			۱۳۶	۲۶	قوام آباد	
2-G5	x																										x								۱۵۷	۲۷	قلمه محمودی	
2-B3	x																																			۱۲۹	۲۳	قریمقرب
2-A2					x																							x								۳۶۸	۷۵	قربان لك
2-B4				x	x	x		x																												۴۱۷	۸۸	قنوج آباد
2-D5																																				۱۳۰	۲۲	کوهگری
2-F4				x	x																															۲۳۱	۴۸	کوشك
2-B5				x	x																															۲۱۴	۱۳۹	کفد هك
2-D4				x	x																															۳۷۸	۷۲	کمجان
2-D6																																				۲۶۱	۴۷	کچل احمدی
2-A2	x																																			۲۰۴	۳۶	کلاسیاه
2-B4	x			x	x																															۶۰۲	۱۱۸	کورکی
2-A3				x																																۴۳۴	۸۶	کوهك
2-A2																																				۲۶	۶	کما هوچر
2-B3				x																																۲۱۰	۳۲	گره دان
2-D4	x			x	x	x																													۴۹۰	۱۰۳	گزك	
2-D4				x	x																															۱۲۶	۲۴	گرمجان
2-D4	x			x	x			x																												۵۲۱	۱۰۹	گاوکان
2-B3	x			x																																۲۰۶	۴۰	لاهیجی

شرح	تعداد خانوار	جمعیت	نوع آبدهی			نمایسات عمومی										نمایسات آموزش و بهداشتی					خدمات پزشکی و دامپزشکی					نمایسات ارتباطی و اطلاعاتی					نمایسات اقتصادی و اجتماعی					موقعیت			
			آبدهی آلوده	آبدهی نیمه طبیعی	آبدهی طبیعی	برق	آب	غسلخانه	حمام	درمان	درس	درستگاه	سجده	تعمیر	انبار	سایر	مدرسه	پارک	بیمارستان	دندانپزشکی	دستگاه	دستگاه	دستگاه	دستگاه	دستگاه	دستگاه	دستگاه	دستگاه	دستگاه	دستگاه	دستگاه	دستگاه	دستگاه	دستگاه	دستگاه		دستگاه	دستگاه	دستگاه
۱	۲	۳	۴	۵	۶	۷	۸	۹	۱۰	۱۱	۱۲	۱۳	۱۴	۱۵	۱۶	۱۷	۱۸	۱۹	۲۰	۲۱	۲۲	۲۳	۲۴	۲۵	۲۶	۲۷	۲۸	۲۹	۳۰	۳۱	۳۲	۳۳	۳۴	۳۵	۳۶	۳۷			
چنار قاریاب	۵۱	۲۵۸	۲	۲	۱																																		
چشمه هاضمی	۴	۲۴	۲	۲	۱																																		
چهل چشمه	۱۱۸	۶۷۵	۲	۲	۲																																		
چنار سوخته	۲۵	۱۳۶	۲	۲	۱																																		
چشمه اکبری (ساتات در مشوری)	۱۵	۶۸	۲	۲	۱																																		
چراب	۳۱	۱۵۰	۲	۲	۱																																		
چرامکان	۳۴	۱۸۵	۲	۲	۲																																		
حسین آباد	۴۶	۲۲۲	۲	۲	۲																																		
حیدرآباد	۷	۳۲	۲	۲	۱																																		
خانم زنیان	۹۰	۴۷۲	۲	۲	۲																																		
خبرک	۱۹۸	۱۰۴۹	۲	۲	۲																																		
خیرآباد	۹	۴۸	۲	۲	۱																																		
دره یزدان	۹	۴۳	۲	۲	۱																																		
دره سسرو	۳۷	۲۲۰	۲	۲	۱																																		
دره خون	۳۰	۱۹۱	۲	۲	۱																																		
دره ویه	۳۳	۲۱۲	۲	۲	۱																																		
دره مشهدی عوض	۳۰	۱۶۲	۲	۲	۱																																		
دره کوروش	۲	۱۱	۲	۲	۱																																		
دره نجان	۱۰۰	۴۷۸	۲	۲	۱																																		
دره هرا	۸	۵۳	۲	۲	۱																																		
درستان آباد	۱۱	۵۱	۲	۲	۱																																		
دره دولت آباد	۱۴	۷۵	۲	۲	۱																																		
دره مارون	۳۱	۱۵۴	۲	۲	۱																																		
دره هونقلندری	۵۱	۳۰۷	۲	۲	۲																																		
رخسبه	۱۳	۷۰	۲	۲	۱																																		
رجسی	۴۸	۲۸۲	۲	۲	۱																																		
رمغان	۱۲۲	۵۷۴	۲	۲	۱																																		
رحمت آباد	۵	۲۶	۲	۲	۲																																		
زاخرد	۶۰	۳۱۷	۲	۲	۱																																		
زینل مردانی	۶	۶	۲	۲	۱																																		

شرح	تعداد خانوار	جمعیت	نوع آب			تأسیسات عمومی							تأسیسات آموزشی و مذهبی					خدمات پزشکی و اداری					تأسیسات رفاهی اجتماعی					موتیت																					
			آب آشامیدنی	آب بهداشتی	آب سرد	برق	گاز	تلفن	سرایان	سازمان	مدرسه	مدرسه	مدرسه	مدرسه	مدرسه	مدرسه	مدرسه	مدرسه	مدرسه	مدرسه	مدرسه	مدرسه	مدرسه	مدرسه	مدرسه																								
۱	۲	۳	۴	۵	۶	۷	۸	۹	۱۰	۱۱	۱۲	۱۳	۱۴	۱۵	۱۶	۱۷	۱۸	۱۹	۲۰	۲۱	۲۲	۲۳	۲۴	۲۵	۲۶	۲۷	۲۸	۲۹	۳۰	۳۱	۳۲	۳۳	۳۴	۳۵	۳۶	۳۷													
سیون	۹۶	۵۲۹	۱	۲	۲	۱																																											
ساختمان رئیس	۱۰	۶۴	۱	۲	۲	۱																																											
سرور	۲۴	۱۱۶	۲	۵	۲	۲																																											
شگفت	۱۱۱	۶۰۵	۱	۶	۲	۱																																											
قرچین	۱۲	۶۹	۲	۶	۲	۲																																											
قهوه خانه چهل چشمه	۳	۳	۲	۲	۶	۲																																											
کوزک	۳۷	۲۰۹	۱	۲	۲	۲																																											
گازک	۱۸	۱۲۶	۱	۲	۲	۲																																											
کراج	۷۴	۳۹۰	۱	۶	۲	۲																																											
کرسوخ (ساختمان شورگی)	۱۵	۷۲	۱	۶	۲	۲																																											
کوه گاو	۵۳	۲۷۲	۱	۶	۲	۲																																											
کریمس	۵۰	۲۷۱	۱	۶	۲	۲																																											
کمرآباد	۵۴	۲۹۶	۱	۶	۲	۲																																											
کوشک و خطیری	۳۳	۱۶۶	۲	۲	۲	۲																																											
گیا هزار	۲۳	۱۱۵	۱	۲	۲	۲																																											
گمشاد آباد	۶	۲۵	۱	۶	۲	۲																																											
گچ نقاشی	۴	۱۳	۱	۵	۲	۲																																											
میگلی	۸۰	۵۰۵	۱	۶	۲	۲																																											
مسقان	۱۰۳	۵۷۳	۱	۶	۲	۲																																											
مرجان	۹۲	۴۴۹	۱	۶	۲	۲																																											
ماه سرم سفلی	۴۵	۲۱۶	۲	۶	۲	۲																																											
ماه سرم علیا	۱۰	۶۱	۱	۶	۲	۲																																											
ملک آباد	۵۱	۲۷۴	۱	۶	۲	۲																																											
نسیم آباد	۲۰	۱۰۶	۱	۶	۲	۲																																											



SYMBOLS

- INTERNATIONAL BOUNDARY
- SHAHREŠTĀN BOUNDARY
- BAKHSH BOUNDARY
- DEHĒSTĀN BOUNDARY
- SHAHREŠTĀN CENTER
- BAKHSH CENTER

مقیاس تقریبی

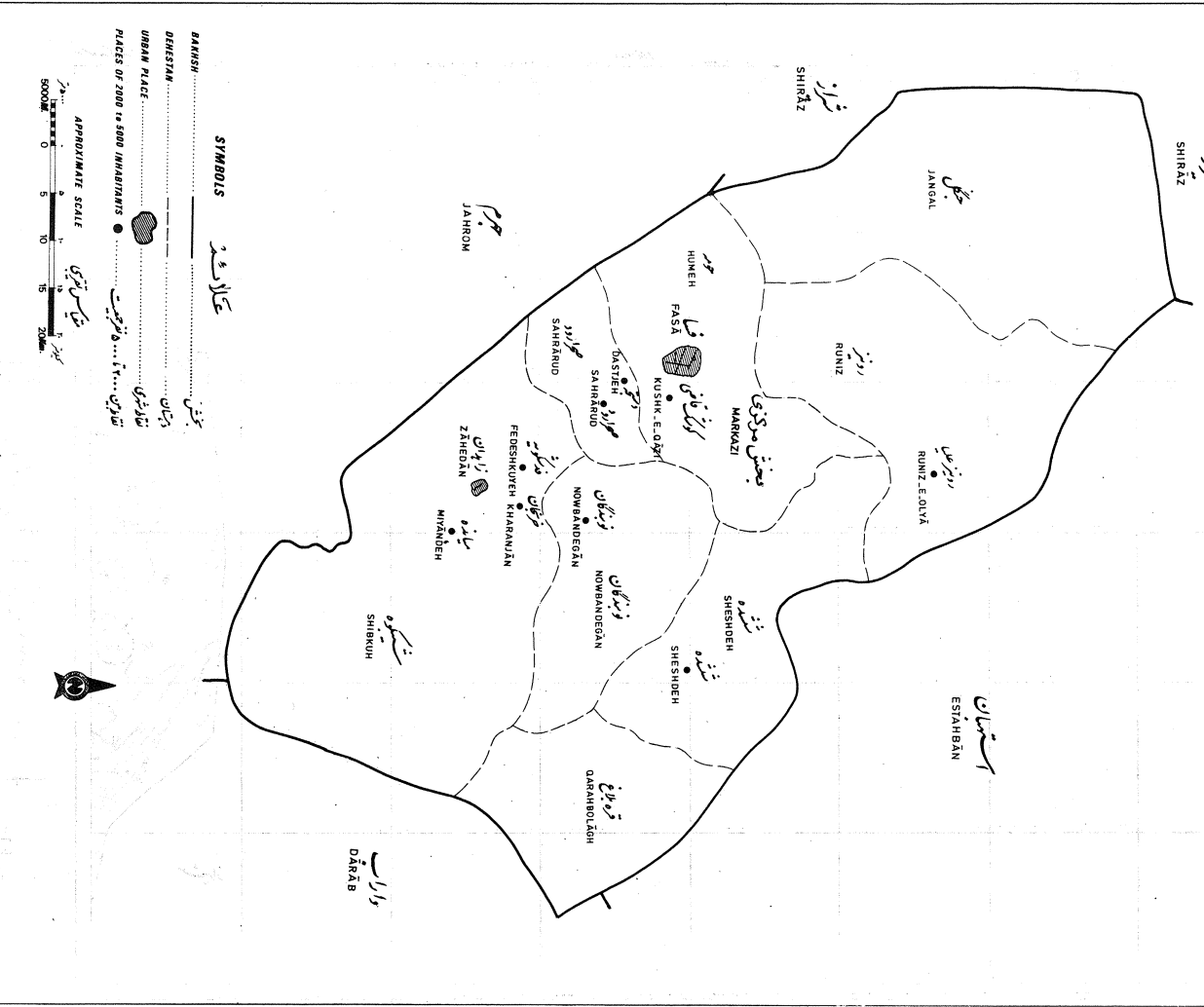


تقسیم شهرستان فسا به یک دهستان - تقاطع شهری و روستایی ۲۰۰۰ تا ۵۰۰۰ نفر جمعیت (شماره پانزدهم، ۱۳۵۵)

FASA SHAHRESTĀN—BY DEHSTĀNS. URBAN PLACES AND PLACES OF 2000 TO 5000 INHABITANTS. November, 1976

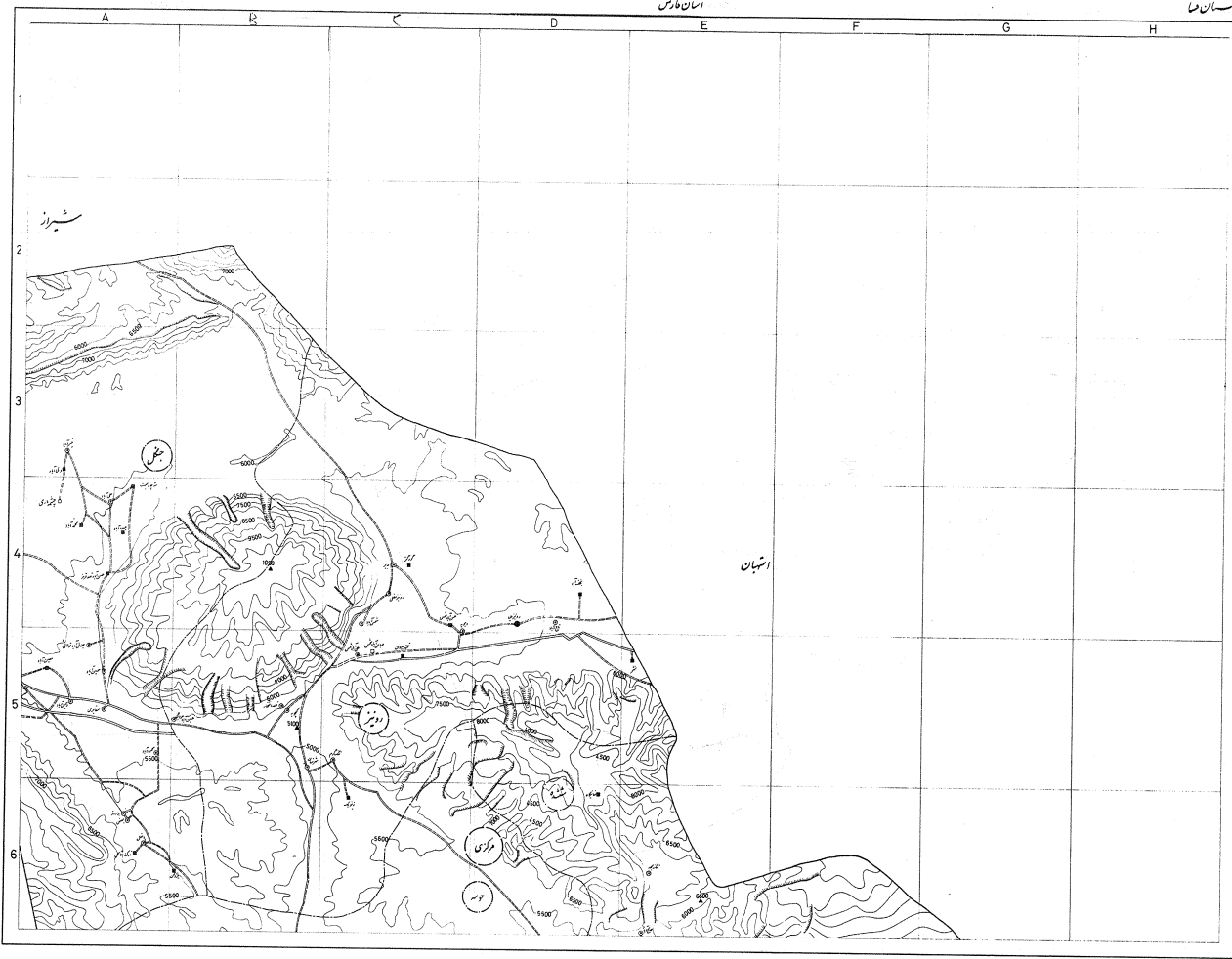
No 2

شماره ۲



Large scale maps of this shahrestān showing dehestans, places and roads at the time of the National Census of Population and Housing, November 1976, may be purchased from the Statistical Centre of Iran

تقسیمات دهستانی بهمن ماه اسفندماه سال ۱۳۵۵ - دولت
 وزارت معادن و صنایع معدنی و فولاد (آبنا، ۱۳۵۵) - پتیر
 مرکز آمار و احصای ایران - تهران



شهرستان فارس

علائق

	آب
	سد
	جاده
	راه آهن
	روستا
	مدرسه
	مرکز بهداشت
	مسجد
	قبرستان
	کوه
	نهر
	جریان
	چشمه
	چاه
	پن
	خط انتقال
	خط کابلهای
	خط تلفن
	ایستگاه راه آهن
	دفتر پست
	دفتر پلیس
	مدرسه
	مرکز بهداشت
	مسجد
	قبرستان
	کوه
	نهر
	جریان
	چشمه
	چاه
	پن
	خط انتقال
	خط کابلهای
	خط تلفن
	ایستگاه راه آهن
	دفتر پست
	دفتر پلیس

شماره نقشه: ۱۳۵۴

شرح	تعداد خانوار	جمعیت	نوع راه			تأسیسات عمومی												تأسیسات آموزشی و تفریحی						تأسیسات بهداشتی و درمانی						تأسیسات اقتصادی و اجتماعی						موقعیت		
			آب آشامیدنی	آب بهداشتی	برق	ساده	متوسط	پیشرفته	ساده	متوسط	پیشرفته	ساده	متوسط	پیشرفته	ساده	متوسط	پیشرفته	ساده	متوسط	پیشرفته	ساده	متوسط	پیشرفته	ساده	متوسط	پیشرفته												
۱	۲	۳	۴	۵	۶	۷	۸	۹	۱۰	۱۱	۱۲	۱۳	۱۴	۱۵	۱۶	۱۷	۱۸	۱۹	۲۰	۲۱	۲۲	۲۳	۲۴	۲۵	۲۶	۲۷	۲۸	۲۹	۳۰	۳۱	۳۲	۳۳	۳۴	۳۵	۳۶	۳۷		
شهرستان فسا	۱۲۴۷۷	۶۳۷۵۰																																				
دوستان جنگل	۲۸۲	۱۵۳۹																																				
آب کاسه	۱	۹																																				
آب آسمانی	۵	۳۶																																				
بهدک	۱۹	۱۰۲																																				
بهمنی	۱	۱۰																																				
سراروز	۱۰	۶۱																																				
پانعل	۹	۵۳																																				
جلال آباد تولائی	۹	۴۳																																				
چشمه ترکیده		خالی از سبکه																																				
چهل چشمه		خالی از سبکه																																				
چشمه ماری		خالی از سبکه																																				
حسین آباد	۱۹	۷۹																																				
حیدرآباد	۱	۸																																				
حسین آباد قلعه قرمز	۵	۲۷																																				
خمسک		خالی از سبکه																																				
خیرآباد	۴۷	۲۷۰																																				
زیاد آباد	۸	۴۰																																				
سرورگسر	۱۳	۷۴																																				
سه چاه همت	۱	۵																																				
علی آباد	۳۲	۱۸۴																																				
کمال آباد	۵	۳۲																																				
مقابر	۳۳	۱۵۷																																				
معین آباد	۵	۱۸																																				
محمود آباد	۲۳	۱۳۹																																				
محمد آباد	۳	۱۵																																				
نارک قاسمی	۴	۲۶																																				
وکیل آباد	۲۳	۱۱۸																																				
ولسی آباد	۳	۱۷																																				
بیزدان	۳	۱۶																																				

شرح	تعداد خانوار	جمعیت	نوع آبادی			نوع روستا			تأسیسات عمومی			تأسیسات آموزشی و درمانی			تأسیسات ارتباطی			تأسیسات اقتصادی و اجتماعی			موقعیت																	
			کاد، کاد، کاد	کاد، کاد، کاد	کاد، کاد، کاد	کاد، کاد، کاد	کاد، کاد، کاد	کاد، کاد، کاد	کاد، کاد، کاد	کاد، کاد، کاد	کاد، کاد، کاد	کاد، کاد، کاد	کاد، کاد، کاد	کاد، کاد، کاد	کاد، کاد، کاد	کاد، کاد، کاد	کاد، کاد، کاد	کاد، کاد، کاد	کاد، کاد، کاد	کاد، کاد، کاد		کاد، کاد، کاد																
درستان خومه	۱۴۷۷	۷۵۱۹	۴	۷	۸	۹	۱۰	۱۱	۱۲	۱۳	۱۴	۱۵	۱۶	۱۷	۱۸	۱۹	۲۰	۲۱	۲۲	۲۳	۲۴	۲۵	۲۶	۲۷	۲۸	۲۹	۳۰	۳۱	۳۲	۳۳	۳۴	۳۵	۳۶	۳۷				
اکبرآباد سردشت	۵۱	۲۳۰																																				
انجیرک	۱	۲																																				
آب گرم	۲	۱۴																																				
بانیان	۲۳۸	۱۲۳۹																																				
بوستانه	خالی از سکنه																																					
بید زرد	۵	۳۵																																				
نیاتو	۱	۷																																				
تنگ میروز	۱	۶																																				
تلمبهز آگری	۱	۲																																				
جوت آباد	خالی از سکنه																																					
چنار	۱۱	۷۷																																				
حسین آباد هارم	۷	۳۹																																				
خیسرایاد	۲۰۳	۱۰۸۹																																				
دم تنگ	۵	۳۵																																				
دشت احمد	۲۸	۱۶۳																																				
دم گراب	۱	۱																																				
رحیم آباد	۴	۲۲																																				
شاه ابوالفتح	۴	۱۶																																				
صفاد	۵	۲۸																																				
قاسم آباد	۳	۲۱																																				
کوشک قاضی	۷۰۳	۳۵۲۱																																				
کریمی	۲	۱۵																																				
کهنکوبه	۴۷	۲۱۲																																				
کوشک بانیان	۴۱	۱۹۶																																				
محمود آباد	۲	۱۰																																				
مزرعه تولا نس	۲	۱۱																																				
مهدی آباد	خالی از سکنه																																					
هارم	۱۰۹	۵۲۸																																				

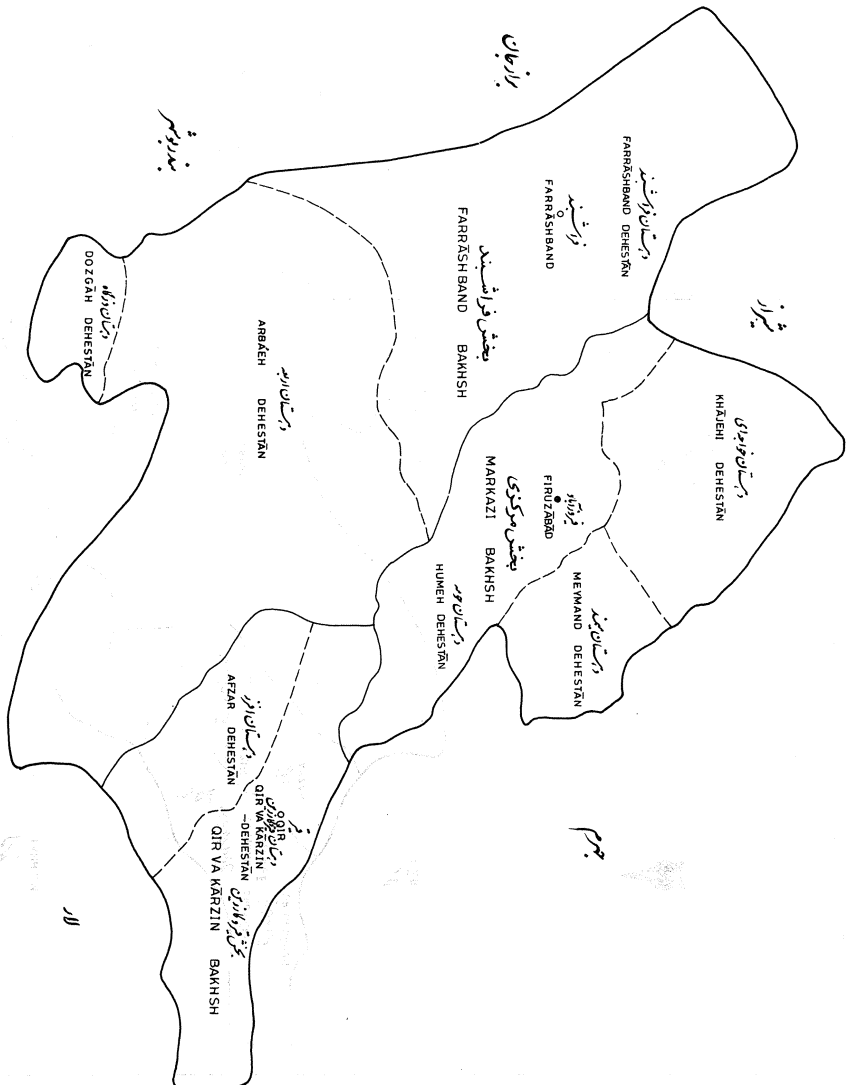
شهرستان سا

شرح	تعداد	فاوا	جمعیت	نمایات عمومی							نمایات آموزشی و مذهبی									نمایات اجتماعی اقتصادی و اجتماعی																		
				اقبال	آبادی	مردان	زنان	مردان	زنان	مردان	زنان	سایر	مذاهب	سایر	مذاهب	سایر	مذاهب	سایر	مذاهب	سایر	مذاهب	سایر	مذاهب	سایر	مذاهب	سایر												
۱	۲	۳	۴	۵	۶	۷	۸	۹	۱۰	۱۱	۱۲	۱۳	۱۴	۱۵	۱۶	۱۷	۱۸	۱۹	۲۰	۲۱	۲۲	۲۳	۲۴	۲۵	۲۶	۲۷	۲۸	۲۹	۳۰	۳۱	۳۲	۳۳	۳۴	۳۵	۳۶	۳۷		
دوستان رویز	۱۶۰۰	۷۶۹۳	۴																																			
بدیسر	۹	۳۵	۲																																			
تاج آبسار	۲۴	۱۲۶	۲																																			
تنگ گرم	۲۴۶	۱۲۰۶	۲																																			
تفصیلمان	۱۰	۴۱	۳																																			
حسن آباد شمس	۱	۲	۴																																			
حسین آباد مروچی	۵	۲۸	۲																																			
دهویه	۹۹	۴۳۳	۲																																			
رونیوز سفلی	۱۹۲	۹۸۷	۲																																			
رونیوز علیا	۷۲۰	۳۴۲۶	۲																																			
زینویک	۲	۷	۳																																			
شمس آباد	۴۱	۲۱۶	۲																																			
شهرستان	۳۹	۱۹۱	۲																																			
عباس آباد شمس	خالی از سگه		۳																																			
علی آباد شمس	۷۸	۳۶۱	۲																																			
قلعه افتخار	۵۲	۲۴۳	۲																																			
کچویه	۷۲	۳۴۷	۲																																			
گودگز	۱	۱	۴																																			
نجف آباد	۱	۱	۳																																			
نشر	۷	۴۲	۳																																			
دوستان ششده																																						
اکبرآباد	۳۱۹	۱۸۰۰	۲																																			
سرج سفید	۳	۱۹	۲																																			
تنگمجد	۳	۱۸	۲																																			
حسین آباد	۵۷	۲۹۳	۲																																			
خانینگاه	۳	۱۸	۳																																			
دولت آباد	۱۲۷	۶۵۷	۲																																			
رضاآباد	خالی از سگه		۲																																			
سرورک	۷۲	۳۸۲	۲																																			

موقعیت	تأمینات اقتصادی و اجتماعی								تأمینات ارتباطی و اجتماعی				خدمات پزشکی و درمانی					تأمینات آموزشی و فرهنگی				تأمینات عمومی		شرح	تعداد خانوار	جمعیت							
	انرژی	آب و برق	گاز	تلفن	پست	پست و تلگراف	تلفن	پست	پست و تلگراف	پست	پست و تلگراف	پست	پست و تلگراف	پست	پست و تلگراف	پست	پست و تلگراف	پست	پست و تلگراف	پست	پست و تلگراف	پست	پست و تلگراف				پست	پست و تلگراف	پست	پست و تلگراف	پست	پست و تلگراف	
3-D4																																	
3-E4																																	
3-E5																																	
3-E4																																	
3-E4																																	
3-D3																																	
3-D3																																	
3-C4																																	
3-C4																																	
3-E5																																	
3-D4																																	
3-E3																																	
3-E4																																	
3-C3																																	
3-C3																																	
3-D3																																	
3-C3																																	
3-E4																																	
3-C3																																	
3-D3																																	
3-C3																																	
3-C2																																	
3-C2																																	
3-C2																																	
3-C2																																	
3-C2																																	
3-C2																																	
3-C2																																	
3-C2																																	
3-G1																																	
3-G2																																	

مردمیت	تأسیسات اقتصادی واجتماعی							تأسیسات ارتباطی و نظامی							خدمات پزشکی و درمانی							تأسیسات آموزشی و فرهنگی							تأسیسات عمومی				تولع	جمعیت	تعداد خانوار	شرح
	آبادی	تولع	تولع	تولع	تولع	تولع	تولع	تولع	تولع	تولع	تولع	تولع	تولع	تولع	تولع	تولع	تولع	تولع	تولع	تولع	تولع	تولع	تولع	تولع	تولع	تولع	تولع	تولع								
۳۷	۳۶	۳۵	۳۴	۳۳	۳۲	۳۱	۳۰	۲۹	۲۸	۲۷	۲۶	۲۵	۲۴	۲۳	۲۲	۲۱	۲۰	۱۹	۱۸	۱۷	۱۶	۱۵	۱۴	۱۳	۱۲	۱۱	۱۰	۹	۸	۷	۶	۵	۴	۳	۲	۱
																																			عشایری (خانوارهای عشایری که خارج از آبادیها سرشماری شده اند -	
																																			۴۴۱۵	۸۵۴

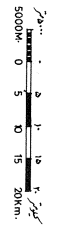
شهرستان فیروزآباد: تحلیل بخش ادراکات
FIRUZBAO SHAHRESTAN - BY RELATED BAKHSHS AND DEHISTANS.



شمال
گرزازادین

- SYMBOLS**
- INTERNATIONAL BOUNDARY
 - SHAHRESTAN BOUNDARY
 - BAKHSH BOUNDARY
 - DEHISTAN BOUNDARY
 - SHAHRESTAN CENTER
 - BAKHSH CENTER

شماره مرکزی
A PROXIMATE SCALE



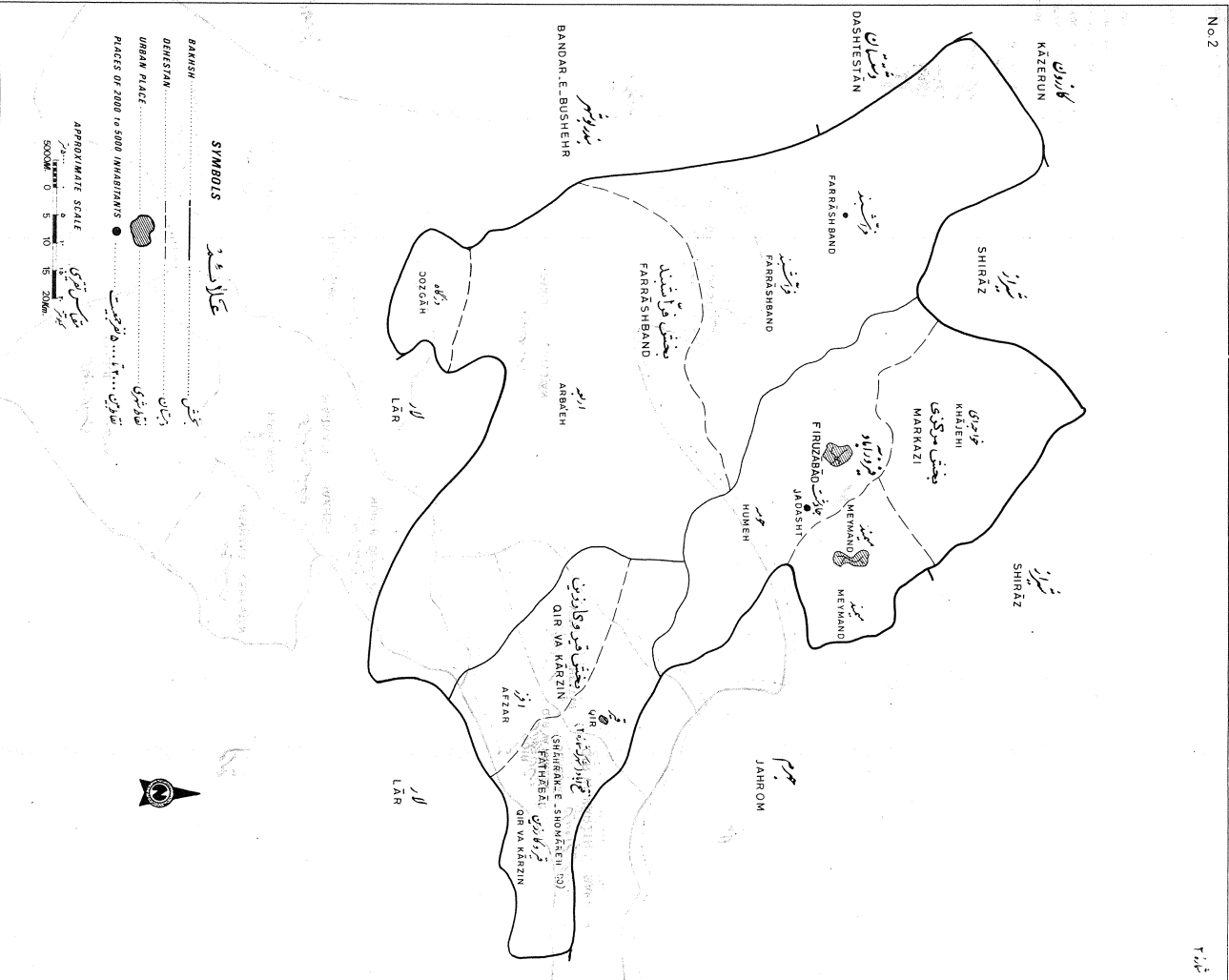
پروژه: نقشه‌نگاری و تهیه نقشه
موسسه: موسسه جغرافیایی و کارتوگرافی
تاریخ: 1395

تقسیم شهرستان خوز آباد و بقیه شهرستانهای دهگلان ۱۲۰۰۰ نفر جمعیت (سرشماری آبان ۱۳۵۵)

FIRUZĀBĀD SHAHRESTĀN - BY DEHĀSTĀNS - URBAN PLACES AND PLACES OF 2000 to 5000 INHABITANTS - November 1976

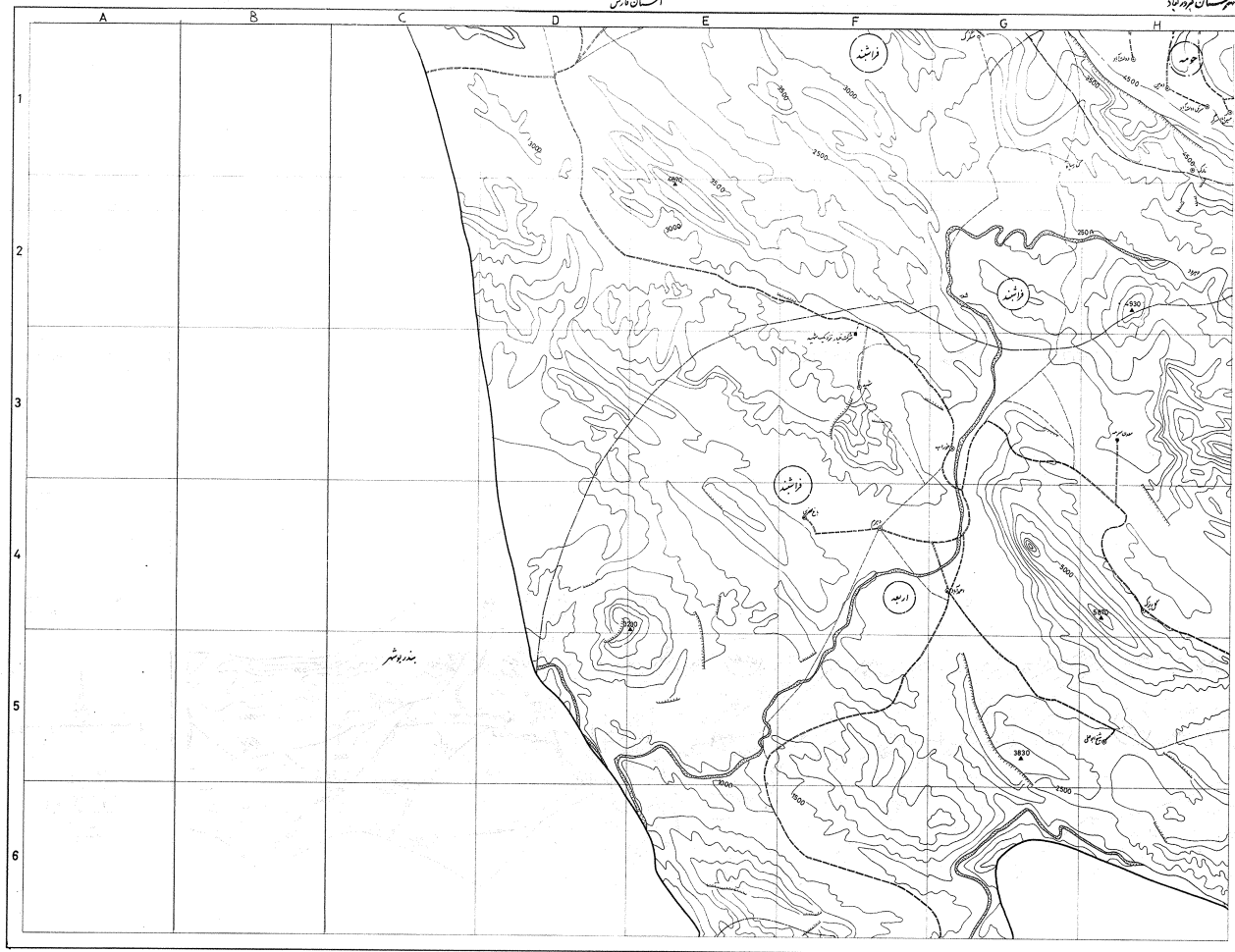
N. 2

شماره ۲

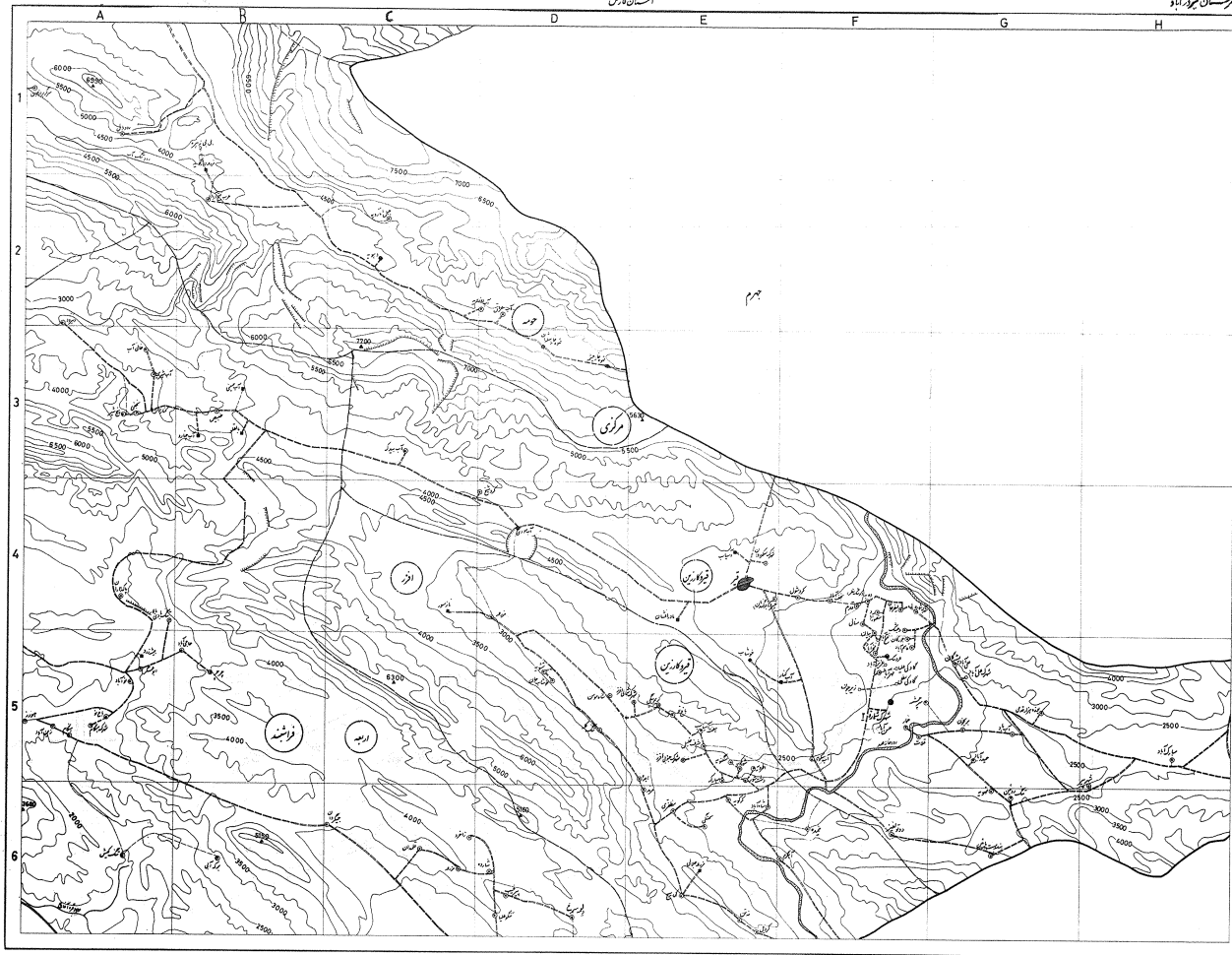


Large scale maps of this shahrestan showing dehestans, places, and roads at the time of the National Census of Population and Housing, November 1976, may be purchased from the Statistical Centre of Iran

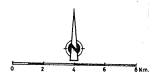
نقشه های بزرگ مقیاس این شهرستان در زمان سرشماری و سرشماره سال ۱۳۵۵، در وقت واکافی و سرشماره جمعیت و مسکن، نوامبر ۱۳۷۶، می توانند از مرکز آمار و سرشماری ایران خریداری گردند.



این نقشه طبق استاندارد نقشه‌نگاری ایران تهیه شده است. مقیاس ۱:۱۰۰۰۰۰. هر دو متر عمودฉาก بر خطوط طول است. این نقشه در تاریخ ۱۳۸۸ شمسی در شهر تهران تهیه شده است. تهیه کننده: سازمان نقشه‌نگاری ایران. شماره نقشه: ۱۳۸۸/۱۰۰/۱۰۰۰. این نقشه یک نسخه از نقشه اصلی است.



- نهرستان
- ... ۱:۰۰۰ متر
 - ... ۲:۰۰۰ متر
 - ... ۳:۰۰۰ متر
 - ... ۴:۰۰۰ متر
 - ... ۵:۰۰۰ متر
 - ... ۶:۰۰۰ متر
 - ... ۷:۰۰۰ متر
 - ... ۸:۰۰۰ متر
 - ... ۹:۰۰۰ متر
 - ... ۱۰:۰۰۰ متر
 - ... ۱۱:۰۰۰ متر
 - ... ۱۲:۰۰۰ متر
 - ... ۱۳:۰۰۰ متر
 - ... ۱۴:۰۰۰ متر
 - ... ۱۵:۰۰۰ متر
 - ... ۱۶:۰۰۰ متر
 - ... ۱۷:۰۰۰ متر
 - ... ۱۸:۰۰۰ متر
 - ... ۱۹:۰۰۰ متر
 - ... ۲۰:۰۰۰ متر
 - ... ۲۱:۰۰۰ متر
 - ... ۲۲:۰۰۰ متر
 - ... ۲۳:۰۰۰ متر
 - ... ۲۴:۰۰۰ متر
 - ... ۲۵:۰۰۰ متر
 - ... ۲۶:۰۰۰ متر
 - ... ۲۷:۰۰۰ متر
 - ... ۲۸:۰۰۰ متر
 - ... ۲۹:۰۰۰ متر
 - ... ۳۰:۰۰۰ متر
 - ... ۳۱:۰۰۰ متر
 - ... ۳۲:۰۰۰ متر
 - ... ۳۳:۰۰۰ متر
 - ... ۳۴:۰۰۰ متر
 - ... ۳۵:۰۰۰ متر
 - ... ۳۶:۰۰۰ متر
 - ... ۳۷:۰۰۰ متر
 - ... ۳۸:۰۰۰ متر
 - ... ۳۹:۰۰۰ متر
 - ... ۴۰:۰۰۰ متر
 - ... ۴۱:۰۰۰ متر
 - ... ۴۲:۰۰۰ متر
 - ... ۴۳:۰۰۰ متر
 - ... ۴۴:۰۰۰ متر
 - ... ۴۵:۰۰۰ متر
 - ... ۴۶:۰۰۰ متر
 - ... ۴۷:۰۰۰ متر
 - ... ۴۸:۰۰۰ متر
 - ... ۴۹:۰۰۰ متر
 - ... ۵۰:۰۰۰ متر



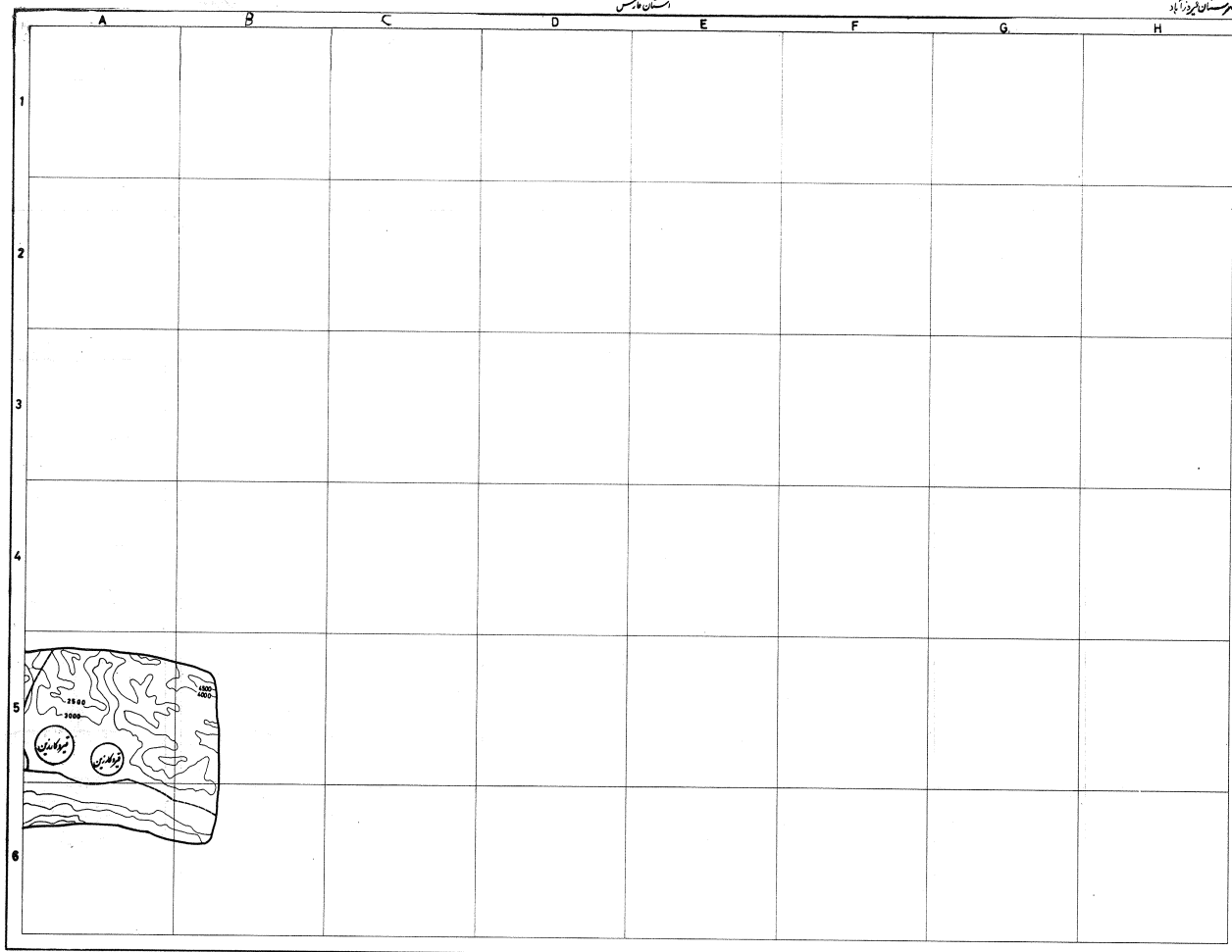
مختصات جغرافیایی

۱	۲	۳	۴	۵
۱	۲	۳	۴	۵

تاریخ: مرداد ۱۳۸۱

استان فارس

شهرستان فیروزآباد



مراکز ایران



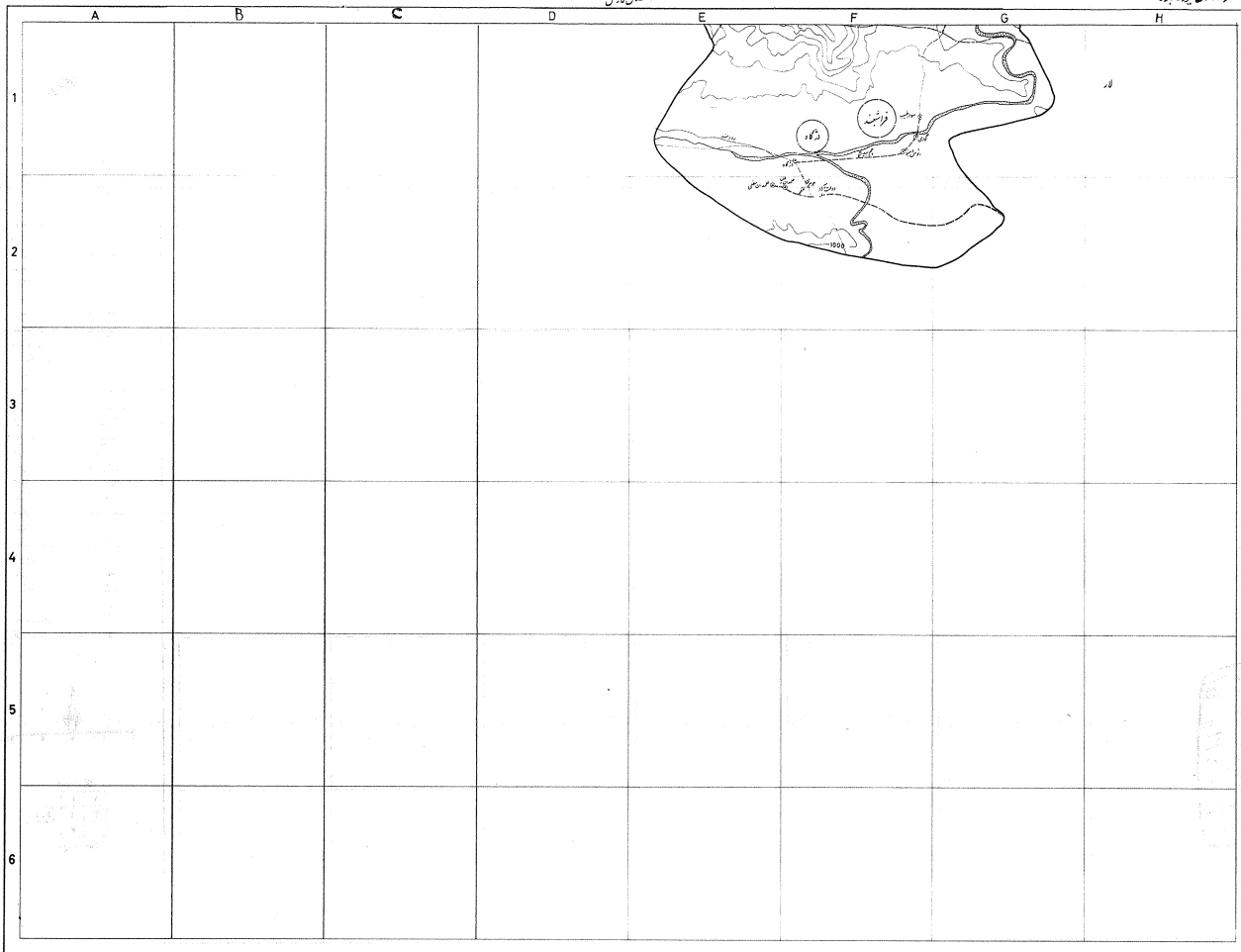
علائق

- شهر
- مختص 500 متر
- کوه
- کلیس
- کلیس کهن
- کلیس کوچک
- پارک
- منطقه
- مختص 1000 متر
- مختص 2000 متر
- مختص 3000 متر
- مختص 4000 متر
- مختص 5000 متر
- مختص 6000 متر
- مختص 7000 متر
- مختص 8000 متر
- مختص 9000 متر
- مختص 10000 متر
- مختص 11000 متر
- مختص 12000 متر
- مختص 13000 متر
- مختص 14000 متر
- مختص 15000 متر
- مختص 16000 متر
- مختص 17000 متر
- مختص 18000 متر
- مختص 19000 متر
- مختص 20000 متر
- مختص 21000 متر
- مختص 22000 متر
- مختص 23000 متر
- مختص 24000 متر
- مختص 25000 متر
- مختص 26000 متر
- مختص 27000 متر
- مختص 28000 متر
- مختص 29000 متر
- مختص 30000 متر
- مختص 31000 متر
- مختص 32000 متر
- مختص 33000 متر
- مختص 34000 متر
- مختص 35000 متر
- مختص 36000 متر
- مختص 37000 متر
- مختص 38000 متر
- مختص 39000 متر
- مختص 40000 متر
- مختص 41000 متر
- مختص 42000 متر
- مختص 43000 متر
- مختص 44000 متر
- مختص 45000 متر
- مختص 46000 متر
- مختص 47000 متر
- مختص 48000 متر
- مختص 49000 متر
- مختص 50000 متر
- مختص 51000 متر
- مختص 52000 متر
- مختص 53000 متر
- مختص 54000 متر
- مختص 55000 متر
- مختص 56000 متر
- مختص 57000 متر
- مختص 58000 متر
- مختص 59000 متر
- مختص 60000 متر
- مختص 61000 متر
- مختص 62000 متر
- مختص 63000 متر
- مختص 64000 متر
- مختص 65000 متر
- مختص 66000 متر
- مختص 67000 متر
- مختص 68000 متر
- مختص 69000 متر
- مختص 70000 متر
- مختص 71000 متر
- مختص 72000 متر
- مختص 73000 متر
- مختص 74000 متر
- مختص 75000 متر
- مختص 76000 متر
- مختص 77000 متر
- مختص 78000 متر
- مختص 79000 متر
- مختص 80000 متر
- مختص 81000 متر
- مختص 82000 متر
- مختص 83000 متر
- مختص 84000 متر
- مختص 85000 متر
- مختص 86000 متر
- مختص 87000 متر
- مختص 88000 متر
- مختص 89000 متر
- مختص 90000 متر
- مختص 91000 متر
- مختص 92000 متر
- مختص 93000 متر
- مختص 94000 متر
- مختص 95000 متر
- مختص 96000 متر
- مختص 97000 متر
- مختص 98000 متر
- مختص 99000 متر
- مختص 100000 متر
- مختص 101000 متر
- مختص 102000 متر
- مختص 103000 متر
- مختص 104000 متر
- مختص 105000 متر
- مختص 106000 متر
- مختص 107000 متر
- مختص 108000 متر
- مختص 109000 متر
- مختص 110000 متر
- مختص 111000 متر
- مختص 112000 متر
- مختص 113000 متر
- مختص 114000 متر
- مختص 115000 متر
- مختص 116000 متر
- مختص 117000 متر
- مختص 118000 متر
- مختص 119000 متر
- مختص 120000 متر
- مختص 121000 متر
- مختص 122000 متر
- مختص 123000 متر
- مختص 124000 متر
- مختص 125000 متر
- مختص 126000 متر
- مختص 127000 متر
- مختص 128000 متر
- مختص 129000 متر
- مختص 130000 متر
- مختص 131000 متر
- مختص 132000 متر
- مختص 133000 متر
- مختص 134000 متر
- مختص 135000 متر
- مختص 136000 متر
- مختص 137000 متر
- مختص 138000 متر
- مختص 139000 متر
- مختص 140000 متر
- مختص 141000 متر
- مختص 142000 متر
- مختص 143000 متر
- مختص 144000 متر
- مختص 145000 متر
- مختص 146000 متر
- مختص 147000 متر
- مختص 148000 متر
- مختص 149000 متر
- مختص 150000 متر
- مختص 151000 متر
- مختص 152000 متر
- مختص 153000 متر
- مختص 154000 متر
- مختص 155000 متر
- مختص 156000 متر
- مختص 157000 متر
- مختص 158000 متر
- مختص 159000 متر
- مختص 160000 متر
- مختص 161000 متر
- مختص 162000 متر
- مختص 163000 متر
- مختص 164000 متر
- مختص 165000 متر
- مختص 166000 متر
- مختص 167000 متر
- مختص 168000 متر
- مختص 169000 متر
- مختص 170000 متر
- مختص 171000 متر
- مختص 172000 متر
- مختص 173000 متر
- مختص 174000 متر
- مختص 175000 متر
- مختص 176000 متر
- مختص 177000 متر
- مختص 178000 متر
- مختص 179000 متر
- مختص 180000 متر
- مختص 181000 متر
- مختص 182000 متر
- مختص 183000 متر
- مختص 184000 متر
- مختص 185000 متر
- مختص 186000 متر
- مختص 187000 متر
- مختص 188000 متر
- مختص 189000 متر
- مختص 190000 متر
- مختص 191000 متر
- مختص 192000 متر
- مختص 193000 متر
- مختص 194000 متر
- مختص 195000 متر
- مختص 196000 متر
- مختص 197000 متر
- مختص 198000 متر
- مختص 199000 متر
- مختص 200000 متر

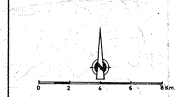


1	2	3	4
5	6	7	8

تاریخ: ۱۳۴۱ خورشیدی



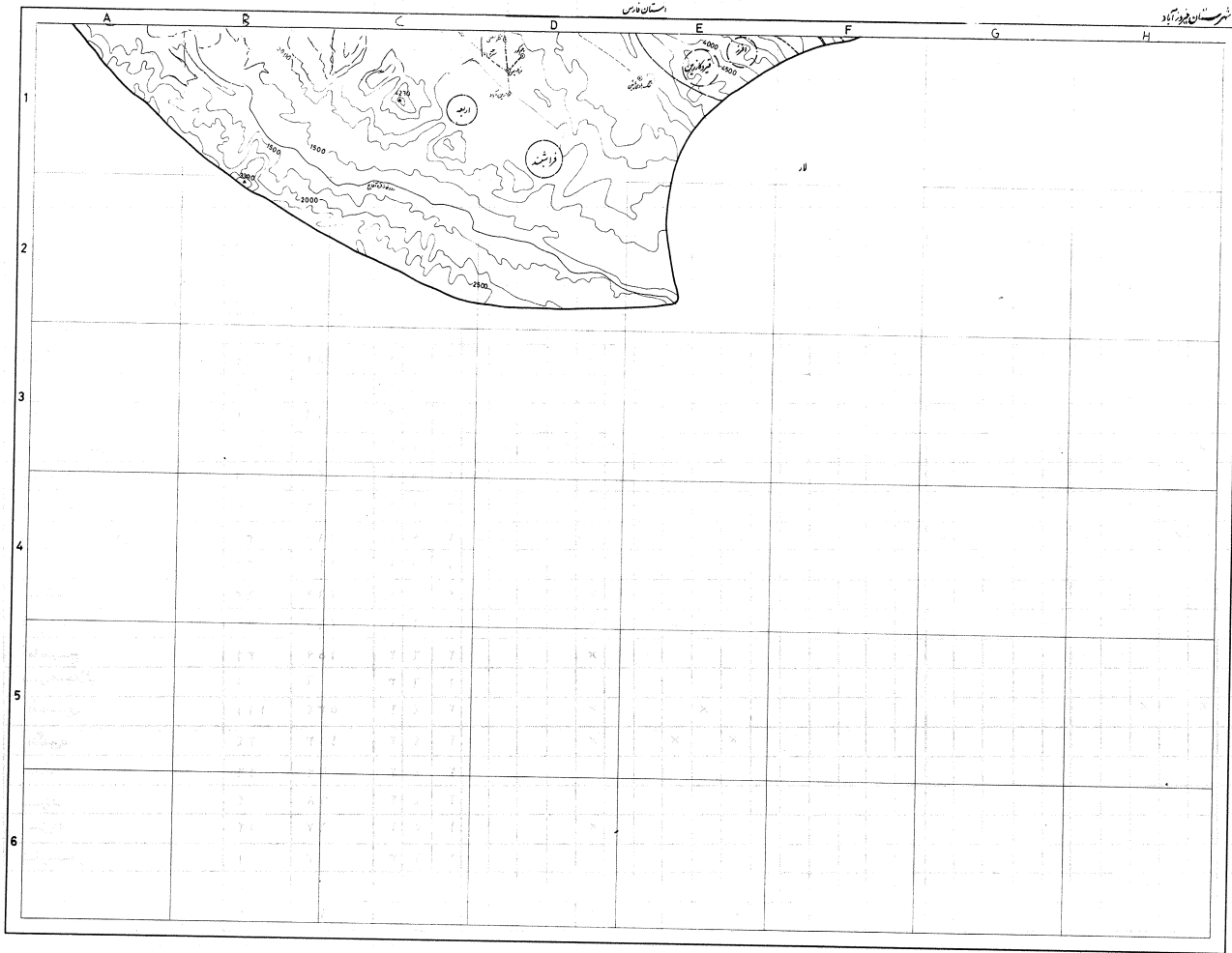
- نشانهای نقشه
- شهر
 - آبادی
 - کلبه
 - راه
 - راه آسفالت
 - راه خاکی
 - راه ترابری
 - راه دوار
 - راه چینی
 - راه آهن
 - راه هوایی
 - راه زمینی
 - راه آبی
 - راه نفتی
 - راه گازی
 - راه برق
 - راه آب
 - راه فاضلاب
 - راه تلفن
 - راه پست
 - راه سیگنال
 - راه اتوبوس
 - راه موتور
 - راه سواره
 - راه پیاده
 - راه کوهنوردی



پهنای برگه

۱	۲	۳	۴
۵	۶	۷	۸

تاریخ: ۱۳۸۱



شهرستان انزلی

کوه انزلی

شماره

1 2 3 4 5 6 7 8 9 10 11 12 13 14 15 16 17 18 19 20 21 22 23 24 25 26 27 28 29 30 31 32 33 34 35 36 37 38 39 40 41 42 43 44 45 46 47 48 49 50 51 52 53 54 55 56 57 58 59 60 61 62 63 64 65 66 67 68 69 70 71 72 73 74 75 76 77 78 79 80 81 82 83 84 85 86 87 88 89 90 91 92 93 94 95 96 97 98 99 100

1 2 3 4 5 6 7 8 9 10 11 12 13 14 15 16 17 18 19 20 21 22 23 24 25 26 27 28 29 30 31 32 33 34 35 36 37 38 39 40 41 42 43 44 45 46 47 48 49 50 51 52 53 54 55 56 57 58 59 60 61 62 63 64 65 66 67 68 69 70 71 72 73 74 75 76 77 78 79 80 81 82 83 84 85 86 87 88 89 90 91 92 93 94 95 96 97 98 99 100

1 2 3 4 5 6 7 8 9 10 11 12 13 14 15 16 17 18 19 20 21 22 23 24 25 26 27 28 29 30 31 32 33 34 35 36 37 38 39 40 41 42 43 44 45 46 47 48 49 50 51 52 53 54 55 56 57 58 59 60 61 62 63 64 65 66 67 68 69 70 71 72 73 74 75 76 77 78 79 80 81 82 83 84 85 86 87 88 89 90 91 92 93 94 95 96 97 98 99 100

1 2 3 4 5 6 7 8 9 10 11 12 13 14 15 16 17 18 19 20 21 22 23 24 25 26 27 28 29 30 31 32 33 34 35 36 37 38 39 40 41 42 43 44 45 46 47 48 49 50 51 52 53 54 55 56 57 58 59 60 61 62 63 64 65 66 67 68 69 70 71 72 73 74 75 76 77 78 79 80 81 82 83 84 85 86 87 88 89 90 91 92 93 94 95 96 97 98 99 100

شرح	تعداد خانوار	جمعیت	نوع آبادی (کد)		نوع آب (کد)		نوع برق (کد)		تأسیسات عمومی		تأسیسات آموزشی و تفریحی		تأسیسات ارتباطی و نظامی		تأسیسات اقتصادی و اجتماعی						موتور																	
			آبادی	کادری	آب	کادری	برق	کادری	تفریحی	آموزشی	تلفن	پست	تلفن	پست	تلفن	پست	تلفن	پست	تلفن	پست		تلفن	پست															
۱	۲	۳	۴	۵	۶	۷	۸	۹	۱۰	۱۱	۱۲	۱۳	۱۴	۱۵	۱۶	۱۷	۱۸	۱۹	۲۰	۲۱	۲۲	۲۳	۲۴	۲۵	۲۶	۲۷	۲۸	۲۹	۳۰	۳۱	۳۲	۳۳	۳۴	۳۵	۳۶	۳۷		
شهرستان فیروزآباد	۱۳۰۷۷	۶۲۲۶۶																																				
«پرستان افروز»	۱۰۱۷	۴۶۲۱																																				
آب گرم	۵۱	۲۶۰			۲	۴	۲																															
اطریه	۲۰	۸۲			۲	۵	۲																															
ایده	۲۹	۱۳۰			۲	۴	۲																															
باغسو	۳	۱۲			۱	۵	۲																															
تشویه	۲۱	۹۲			۲	۵	۲																															
تنگ کله	۶۱	۲۹۷			۲	۵	۲																															
خوشابجان	۴	۱۸			۲	۶	۲																															
دشت شور	۳۱	۱۲۶			۲	۴	۲																															
سنگی	۱۵	۸۳			۲	۵	۲																															
شاه آباد	۴۱	۱۸۸			۲	۴	۲																															
شورکویه	۳	۱۹			۲	۴	۲																															
شهرک جنوبی افروز	۱۰۸	۴۹۱			۲	۴	۲																															
شهرخلیل	۹	۴۰			۲	۵	۲																															
شاه موئن	۹	۳۶			۲	۴	۲																															
شهرک شمالی افروز	۱۳۵	۶۱۶			۲	۴	۲																															
کریم بیگی	۲۶	۱۲۶			۱	۵	۲																															
کرکویه	۶۳	۲۶۹			۲	۶	۲																															
گردیل	۶۲	۲۶۷			۲	۶	۲																															
کاماسیج	۳۱	۱۵۹			۲	۶	۲																															
مزرعه جلالی	۱	۶			۱	۶	۳																															
مظفری	۱۱۱	۵۳۴			۲	۴	۲																															
مگدویه	۲۴	۱۱۲			۲	۴	۲																															
مبارکه	۱۶	۶۹			۲	۴	۲																															
مرند	۴	۱۸			۲	۴	۲																															
مزرعه	۱۲	۶۷			۱	۵	۲																															
نازسور	۱	۷			۱	۷	۳																															
نهتن	۳۹	۱۸۲			۲	۶	۲																															
نیمده	۲۳	۹۷			۲	۶	۲																															

موتیت	تأسیسات اقتصادی واجتماعی												تأسیسات ارتباطی												تأسیسات آموزشی و تفریحی												تأسیسات عمومی												نوع راهبه وضع	تعداد خانوار	شرح
	آبادی	تولید	تولید	تولید	تولید	تولید	تولید	تولید	تولید	تولید	تولید	تولید	تولید	تولید	تولید	تولید	تولید	تولید	تولید	تولید	تولید	تولید	تولید	تولید	تولید	تولید	تولید	تولید	تولید	تولید	تولید	تولید	تولید	تولید	تولید	تولید	تولید	تولید	تولید												
۳۷	۳۶	۳۵	۳۴	۳۳	۳۲	۳۱	۳۰	۲۹	۲۸	۲۷	۲۶	۲۵	۲۴	۲۳	۲۲	۲۱	۲۰	۱۹	۱۸	۱۷	۱۶	۱۵	۱۴	۱۳	۱۲	۱۱	۱۰	۹	۸	۷	۶	۵	۴	۳	۲	۱															
4-B5				x																		x			x											۲۶۷	۶۴	هفت آسیاب													
	۸	۱۱		۳	۳	۵		۲	۲																												۱۴۸۲	۷۱۱۱	دوستان اربعه												
4-B3																																					۲۳	۵	آب چنارو												
4-B3	x	x																																			۲۱	۳	آب حسینی												
4-A3																																					۷۴	۱۴	آب شیرین												
3-G4																										x										۲۶۲	۴۹	احمدآباد													
4-A5																											x									۹۲	۲۱	ابوسگر													
4-B6																																					۵۷	۱۱	برکه آسی												
4-A5																																					۲۲۴	۴۷	باغ نو												
4-A5																																					۴۷	۸	بیشهروز												
3-F4																																						۹۰	۱۹	باغ محضری											
4-B3	x																																					۱۳	۳	بالقو											
4-A4																																							۱۷۸	۳۷	یاگد اران										
4-D6																																							۱۴۳	۲۸	پیرغیب										
4-A3	x																																						۲۸۲	۶۴	پنج شیر										
4-A4																																							۱۰	۲	تنگ بادی بالا										
7-B1																																							۱	۲	تنگ بادی پایین										
4-D6																																							۴۵	۱۰	تنگولیا										
7-D1																																							۶۵	۱۳	تنکوسغلی										
4-A6																																							۶	۱	تنگ کیش										
4-A6						x																																	۴۷۱	۹۸	جیگردان										
4-C6																																							۲۹۰	۶۷	چرچر										
4-B5																																							۲۱	۴	چم کور										
7-D1																																								۶۹	۱۴	حاجی آباد									
4-B5																																								۶۷	۱۱	خورآب									
3-G3																																								۱۵۲	۲۹	خبیص									
4-B3	x																																							۲۰۳	۴۰	خانی آب									
4-A3	x																																							۶۹	۱۳	د هرود									
4-A2	x																																							۳۴۸	۷۲	د هرود									
3-F4																																									۱۳۱۶	۳۷۵	د هرود								

موتبت	تأسیسات اقتصادی واجتماعی										تأسیسات ترابعلی تعلقانی						خدمات پزشکی و درمانی				تأسیسات آموزشی و تربیتی					تأسیسات عمومی				نوع	چهارچوب	تعداد	شرح																																			
	تأسیسات	تعمیرات	تعمیرات	تعمیرات	تعمیرات	تعمیرات	تعمیرات	تعمیرات	تعمیرات	تعمیرات	تعمیرات	تعمیرات	تعمیرات	تعمیرات	تعمیرات	تعمیرات	تعمیرات	تعمیرات	تعمیرات	تعمیرات	تعمیرات	تعمیرات	تعمیرات	تعمیرات	تعمیرات	تعمیرات	تعمیرات																																									
۳۷	۳۶	۳۵	۳۴	۳۳	۳۲	۳۱	۳۰	۲۹	۲۸	۲۷	۲۶	۲۵	۲۴	۲۳	۲۲	۲۱	۲۰	۱۹	۱۸	۱۷	۱۶	۱۵	۱۴	۱۳	۱۲	۱۱	۱۰	۹	۸	۷	۶	۵	۴	۳	۲	۱																																
4-D6																																				۲۲	۹۳	د لیسه سرب																														
4-G6																																					۲۹	۱۴۷	زاخسرو																													
7-D1																																					۱۶	۸۵	زمین آباد																													
4-A5																																					۱۹	۹۰	زمین آباد																													
7-D1																																					۴	۱۵	سرجه																													
3-F3																																					۲۹	۱۵۲	شهید																													
3-F3																																					۱	۵	شرکت حیا زنگد بک شهید																													
4-D6																																					۱۹	۸۳	شاره																													
3-H5																																					۶	۳۵	شیخ ابوعلی																													
4-A5																																					۱	۳	شهرک هنگام																													
4-G6																																					۹	۴۷	قلعه ان																													
4-A3																																					۳۰	۱۳۸	کشار ان																													
3-H4																																					۱۳	۶۷	گل ریزک																													
7-D1																																					۴۹	۲۲۸	مزرعه پهن																													
4-G6																																					۲	۸	مزرعه																													
3-H3																																					۲۴	۹۸	معدن سرمه																													
4-A5																																					۳۲	۱۳۹	نواپاد																													
4-A3	x																																				۱۱	۵۶	نجفی																													
4-A5																																					۶۸	۳۳۰	هورز																													
4-A5	x																																				۱۴۰	۶۵۴	هنگام																													

موقت آبادی	تأسیسات اقتصادی و اجتماعی										تأسیسات آموزشی و تفریحی										تأسیسات عمومی										وضع آبهای طبیعی	وضع آبهای کده	وضع آبهای کده	جمعیت	تعداد خانوار	شرح		
	تولید برق	تولید آب	تولید گاز	تولید نفت	تولید کربن	تولید آهن	تولید فولاد	تولید سیمان	تولید بتن	تولید گچ	تولید آجر	تولید کاشی	تولید سرامیک	تولید پارچه	تولید کتان	تولید پشم	تولید پنبه	تولید کتان	تولید پشم	تولید پنبه	تولید کتان	تولید پشم	تولید پنبه	تولید کتان	تولید پشم	تولید پنبه	تولید کتان	تولید پشم	تولید پنبه	تولید کتان							تولید پشم	تولید پنبه
۲۷	۳۶	۳۵	۳۴	۳۳	۳۲	۳۱	۳۰	۲۹	۲۸	۲۷	۲۶	۲۵	۲۴	۲۳	۲۲	۲۱	۲۰	۱۹	۱۸	۱۷	۱۶	۱۵	۱۴	۱۳	۱۲	۱۱	۱۰	۹	۸	۷	۶	۵	۴	۳	۲	۱		
1-G6																																					بابا کمال	
4-B1																																					بی بی زهره	
1-H6																																					خالص از سنگنه	
4-C2																																					نصیرا میرا همخان قهرمانی	
2-A6	x			x	x	x	x																														جبل اتارویه	
3-H1																																					چا دشت	
2-A6																																					حسین آباد سرگر	
1-H6																																					حسین آباد	
1-H6	x			x	x																																حسین آباد ساروشی	
1-H6																																					خوبید	
1-H6																																						خوبید جان
1-G5	x																																				خرسره	
1-H6																																					د هبرم	
4-C2																																					د هویه	
3-H1																																						د ه بین
1-H6																																						د ه نو
1-H6	x																																					د رویشان
3-H1																																						د ولت آباد
1-G5																																						د میلا
4-A1																																						رود بال
2-A6																																						روزیدان
2-A6																																						سرمدان
4-A1	x																																					سرگریرازجان
3-H1																																						سرتل د ولت آباد
1-H6																																						سهل آباد
1-H6	x																																					شهرک کی زریں
2-A6	x																																					شهرک محمد آباد
4-B2																																						عرب فتح آباد
4-D3	x																																					قهوه خانه چشمه
4-D3	x																																					قهوه خانه مشلدان
1-H6																																						کمال آباد

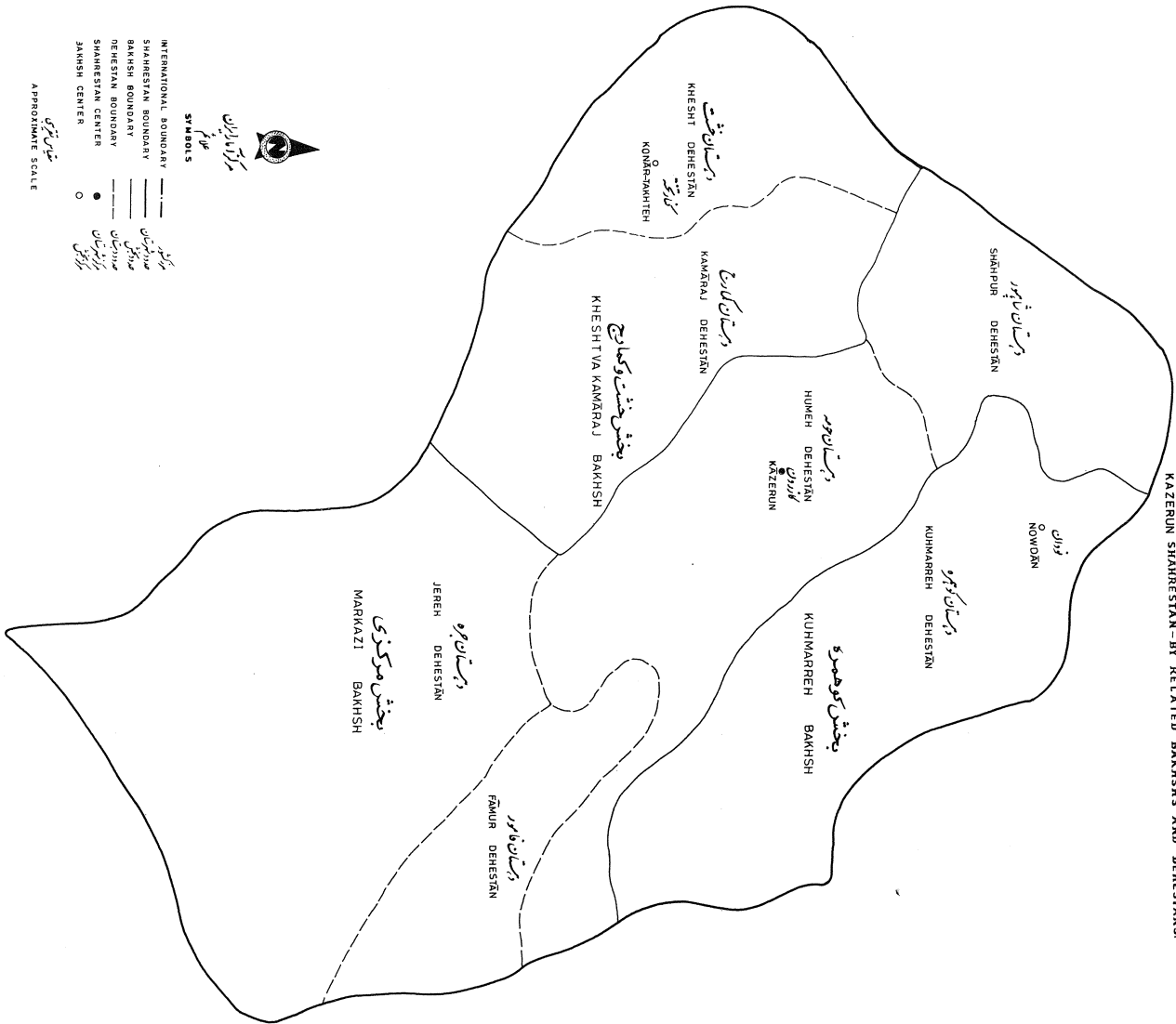
شرح	تعداد خانوار	جمعیت	نوع آبادی		نوع بزرگسالی		نوع جنسیت		نوع تحصیلات		نوع اشتغال		نوع درآمد		نوع سایر		نوع خدمات		نوع سایر		نوع سایر	
			کلی	کلی	مرد	زن	سازمان	تخصصی	کلی	تخصصی	کلی	تخصصی	کلی	تخصصی	کلی	تخصصی	کلی	تخصصی	کلی	تخصصی	کلی	تخصصی
کلی زمین	۹۸	۵۰۴	۲	۴																		
کلیسین	۲۶	۱۳۵	۲	۴																		
کافه تنگاب		خالی از سکنه																				
لهراسب (باراسیه)	۶۶	۳۵۴	۲	۶																		
مرزهد مشهر	۱	۳	۲	۵																		
مورد ستان	۳۲	۱۸۷	۱	۵																		
مزرعه وزکویه	۳	۱۶	۱	۷																		
محمد آباد	۲۲۵	۱۰۴۲	۲	۵																		
منارویه	۲۵	۱۶۱	۲	۵																		
موشکان	۸۶	۴۹۰	۲	۴																		
موج شهرک	۹۰	۴۴۶	۲	۴																		
نارک	۱۸	۹۰	۲	۷																		
نود ران	۱۰۷	۵۲۵	۲	۴																		
نجف آباد	۴۶	۲۰۷	۲	۵																		
دوستان خواجی			۶۱۰۴	۱۱۶۰																		
ابراهیم آباد	۶۴	۳۴۱	۲	۶																		
اسماعیل آباد	۹۷	۵۰۸	۲	۵																		
پنه خفرک	۷۵	۴۱۷	۲	۶																		
باوربان	۱۵۴	۸۱۴	۲	۷																		
بوزرگان	۲۲	۱۱۴	۱	۷																		
بوزرگان	۴۰	۲۱۳	۱	۷																		
تلمبه آبباری خیرآباد	۲	۱۵	۲	۶																		
تنگ اناری	۶	۲۹	۱	۶																		
جان آباد	۱۹	۱۰۷	۱	۶																		
جمارجان	۲۰	۹۲	۲	۵																		
جوگان	۵۰	۲۲۱	۲	۶																		
چنار سوخته	۷	۴۱	۱	۵																		
خیرآباد	۲۴	۱۱۶	۱	۶																		
خنیفقان	۴۸	۲۴۹	۱	۵																		

موقعیت	تأسیسات اقتصادی و اجتماعی										تأسیسات ارتباطی و مخابراتی					خدمات پزشکی و دامپزشکی					تأسیسات آموزشی و مذهبی					تأسیسات عمومی					تعداد خانوار	شرح												
	شرکت آب و برق	تولید انرژی	تولید برق	تولید گاز	تولید آب	تولید خدمات	تولید خدمات	تولید خدمات	تولید خدمات	تولید خدمات	تولید خدمات	تولید خدمات	تولید خدمات	تولید خدمات	تولید خدمات	تولید خدمات	تولید خدمات	تولید خدمات	تولید خدمات	تولید خدمات	تولید خدمات	تولید خدمات	تولید خدمات	تولید خدمات	تولید خدمات	تولید خدمات	تولید خدمات	تولید خدمات																
۳۷	۳۶	۳۵	۳۴	۳۳	۳۲	۳۱	۳۰	۲۹	۲۸	۲۷	۲۶	۲۵	۲۴	۲۳	۲۲	۲۱	۲۰	۱۹	۱۸	۱۷	۱۶	۱۵	۱۴	۱۳	۱۲	۱۱	۱۰	۹	۸	۷	۶	۵	۴	۳	۲	۱								
1-B2						x	x								x																					۲۷۰	۵۰	دارنجان						
2-A4						x	x								x	x																				۸۵۴	۱۵۱	زنجران						
2-A4																																				۲۵	۵	سفید ویه						
2-A5						x																															۱۳۴	۲۶	سریزجان نمذی					
2-A4	x				x	x	x	x																													۴۰۷	۸۰	قصرعاصم					
2-A4																																						۷۷	۱۶	کندران				
2-B3						x									x																							۲۳۱	۴۲	مسوک				
1-B4						x	x																															۴۶۸	۹۵	میهکویه سفلی				
1-B4						x	x																															۱۱۴	۲۰	میهکویه علیا				
2-A5						x																																۲۴۷	۴۷	مراد آباد				
																												۱۱۷۲	۲۴۱	دوستان وژگاه														
6-P2																																						۱۸۰	۳۵	جوهری				
6-P1																																							۲۹	۶	چم بیسد			
6-P1																																							۷۴	۱۷	دژگاه			
6-P2						x																																	۳۰۳	۶۰	دولت آباد			
6-P1																																							۱۱۱	۲۶	رئوس دهنو			
6-P1																																							۶۰	۱۵	سوارغیب			
6-P2																																							۱۴۰	۲۷	علمد ان علیا			
6-B2																																							۵۸	۱۱	علمد ان سفلی			
6-P1																																							۲۱۷	۴۴	گسودی			
																												۵۰۰۹	۹۶۰	دوستان فراشیند														
1-O5						x	x	x	x	x																														۶۴۲	۱۳۰	آویز		
1-O3																																									۱۳۶	۲۴	آب گند و	
1-D3																																									۴۹	۹	آب نو	
1-O3																																									۲۶	۷	آب گرم	
1-B5																																									۲۰	۴	بشور و زیرشور	
1-F5																																									۱۱۹	۲۲	بمید قطار	
1-D3																																										۱۷	۳	بشور (قصر اش آباد)

شرح	تعداد خانوار	جمعیت	نوع آبادی (کد)	نوع راهه (کد)	نوع برق (کد)	تأمینات عمومی			تأمینات آموزشی و رفاهی						خدمات پزشکی و درمانی					تأمینات ترابری و تفریحی							تأمینات اقتصادی و اجتماعی													
						سبک	آب	گاز	مدرسه	کتابخانه	سازمان	مدرسه	مدرسه	مدرسه	مدرسه	مدرسه	مدرسه	مدرسه	مدرسه	مدرسه	مدرسه	مدرسه	مدرسه	مدرسه	مدرسه	مدرسه	مدرسه	مدرسه	مدرسه	مدرسه	مدرسه	مدرسه	مدرسه	مدرسه	مدرسه	مدرسه	مدرسه			
۱	۲	۳	۴	۵	۶	۷	۸	۹	۱۰	۱۱	۱۲	۱۳	۱۴	۱۵	۱۶	۱۷	۱۸	۱۹	۲۰	۲۱	۲۲	۲۳	۲۴	۲۵	۲۶	۲۷	۲۸	۲۹	۳۰	۳۱	۳۲	۳۳	۳۴	۳۵	۳۶	۳۷				
باجان	۴۷	۲۱۴	۲	۵	۱																																			
پهنابین	۴۴	۲۳۳	۲	۴	۲																																			
ناج آباد	۴	۲۲	۲	۵	۲																																			
جان آباد	۱۶	۹۵	۲	۶	۲																																			
خوشاب	۵۶	۳۲۵	۲	۶	۲																																			
خانیک	۵۴	۲۹۸	۲	۵	۲																																			
خلجی		خالی از سکنه	۲	۶	۲																																			
دولت آباد	۲۷	۱۶۳	۲	۴	۲																																			
ساختمان شش بلوکی	۱۰	۵۰	۱	۴	۲																																			
سالاری	۱	۷	۱	۷	۲																																			
شاه آباد	۳۰	۱۶۶	۲	۶	۳																																			
شرکت ساختمانی پیکار	۲۰	۹۴	۲	۴	۵																																			
قنات باغ	۳۸	۲۱۹	۲	۶	۲																																			
کمارمالک	۶۲	۳۳۳	۲	۴	۲																																			
کسورکی	۱۳	۶۳	۲	۶	۲																																			
کارسبیه		خالی از سکنه	۲	۷	۲																																			
منصورآباد	۵۱	۲۶۲	۲	۴	۲																																			
منگک		خالی از سکنه	۲	۶	۲																																			
نارک	۳۱	۱۷۴	۱	۶	۲																																			
نوحین	۲۵۷	۱۲۸۲	۲	۴	۲																																			
دوستان قیروکارزین	۳۸۶۹	۱۶۴۴۷																																						
آب بساد	۱۰	۵۰	۱	۶	۲																																			
آسیاب	۱۳	۵۶	۲	۵	۵																																			
آب صوری	۱	۱۱	۱	۶	۶																																			
آبسکویه	۳	۹	۲	۴	۲																																			
آب بیدک	۲	۹	۱	۶	۲																																			
آب کسار	۵	۲۳	۲	۶	۳																																			
پهسان	۵	۱۷	۲	۵	۲																																			
بوزه هزارقندی	۲۴	۱۱۳	۲	۴	۲																																			

تاریخ	تأمینات اقتصادی و اجتماعی										تأمینات ارتباطی اجتماعی						خدمات پزشکی و بهداشتی						تأمینات آموزش و تفریحی						تأمینات عمومی						نوع آب، راه، وضع طبیعی	نوع آب، راه، وضع طبیعی	جمعیت	تعداد خانوار	شرح
	کثرت آبیاری در استان	تعداد آبیاری	تولید	نازادی	تصلاتی	معدنی	فرشته	آبیاری	آبگرفت	سال	راه	ایستگاه	تعمیر	دسترسی	بست	بست	بست	بست	بست	بست	بست	بست	بست	بست	بست	بست	بست	بست	بست	بست	بست								
۳۷	۳۶	۳۵	۳۴	۳۳	۳۲	۳۱	۳۰	۲۹	۲۸	۲۷	۲۶	۲۵	۲۴	۲۳	۲۲	۲۱	۲۰	۱۹	۱۸	۱۷	۱۶	۱۵	۱۴	۱۳	۱۲	۱۱	۱۰	۹	۸	۷	۶	۵	۴	۳	۲	۱			
4-۳5																																					گاوی سفلی		
4-۳4	x			x	x	x	x							x							x														کالی از سکنه				
4-۳5	x							x	x					x								x				x	x								لیفرجان				
4-۳4																																			سارک آباد				
4-۳5																																			مادر رافشان				
4-۳4																																			مهراآباد				
4-۳4																																			منصورآباد				
4-۳4														x		x							x											مشال					
4-۳4																																			نجف آباد				
4-۳6																																			نهبویه				
4-۳4																																			وجشک				
4					۱																														دوستان سینه				
2-D6																																			آب گل				
2-06																																			امیرسالار سرتنک				
2-B5	x																																		امیرسالاری علیا				
2-B6																																			امیرسالاری سفلی				
2-06																																			پرزیتون				
2-05																																			تنگ ریز				
2-06																																			خلف				
2-06																																			در آب				
2-06	x																																		صحرا سفید				
2-06	x																																		گنک				
2-D6																																			گود کبکله				
2-06	x																																		مجدآباد				

نقشه شهرستان کازرون به تفکیک بخش و دهستان
KĀZERUN SHĀHRESTĀK - BY RELATED BAKHSHS AND DEHSTĀKS.

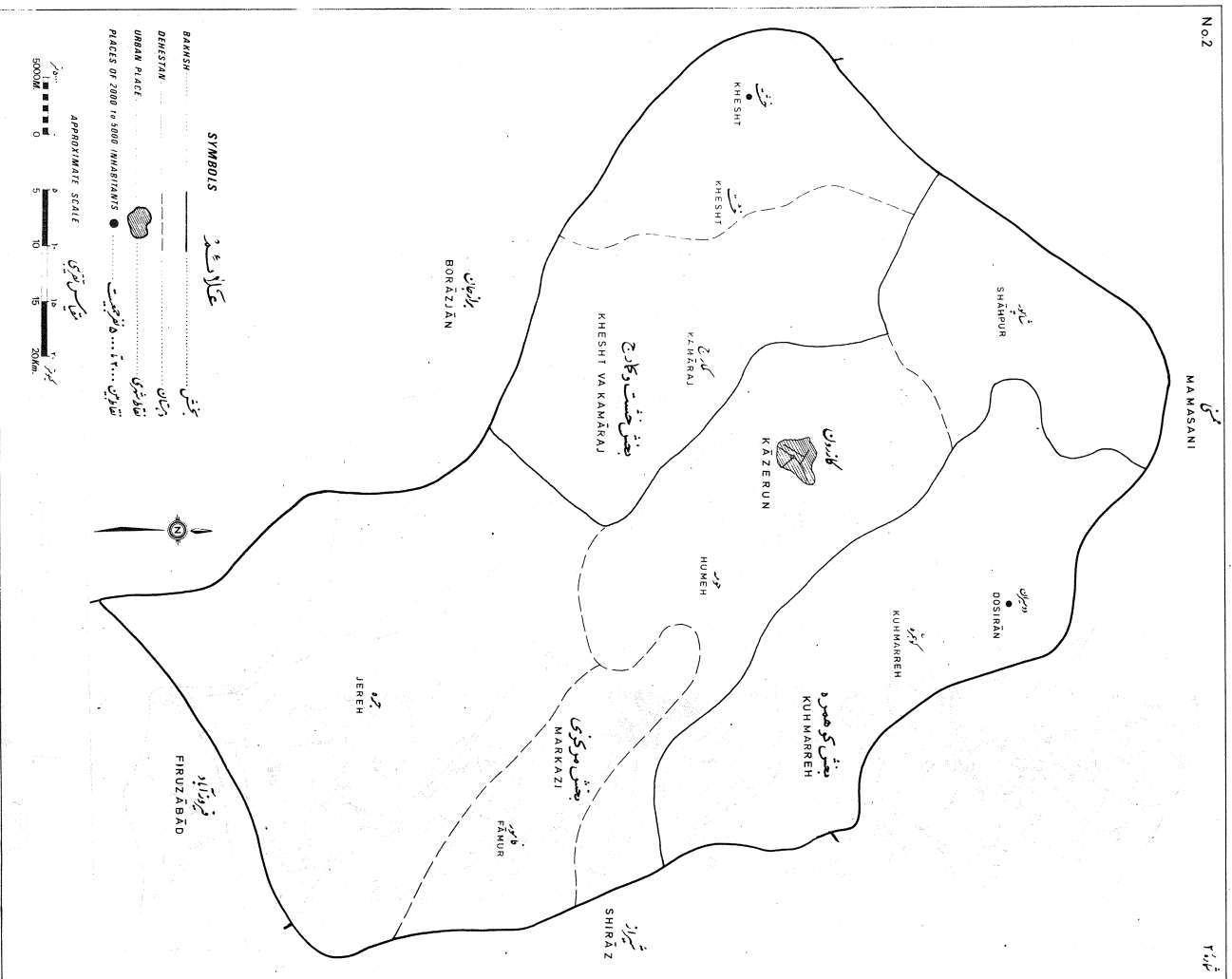


- SYMBOLS**
- — — — — مرز بین‌المللی (International Boundary)
 - — — — — مرز شهرستان (Shahrestan Boundary)
 - — — — — مرز بخش (Bakhsh Boundary)
 - — — — — مرز دهستان (Dehestan Boundary)
 - مرکز شهرستان (Shahrestan Center)
 - مرکز بخش (Bakhsh Center)



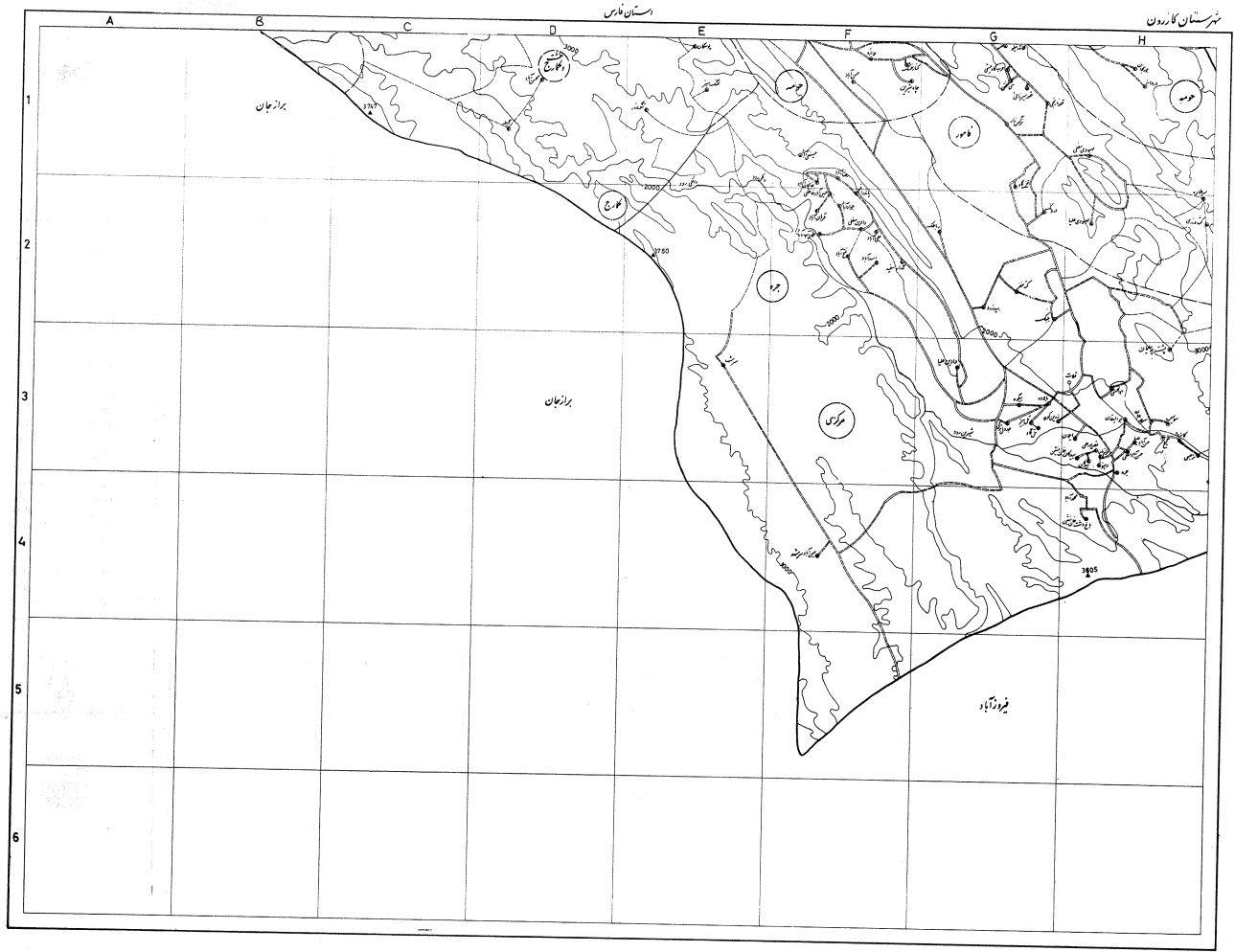
نقشه شهرستان کازرون به یکب درستانها تقاطع شهری و روستایی ۲۰۰۰ تا ۵۰۰۰ نفر جمعیت (سرشماری تابستان ۱۳۵۵)
KAZERUN SHAHREHSTAN - BY DEHستانS, URBAN PLACES AND PLACES OF 2000 to 5000 INHABITANTS, November 1976

No.2

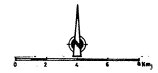


Large scale maps of this shahrestan showing dehestans, places and roads at the time of the National Census of Population and Housing, November, 1976, may be purchased from the Statistical Centre of Iran


نقشه های بزرگ مقیاس این شهرستان، محله ها، مکان های شهری و راه ها در زمان سرشماری جمعیت و مسکن ملی، نوامبر ۱۳۵۵، میسر از مرکز آمار و احصای ایران قابل خریداری است.





- شماره
- 1-2000 متر
 - 2-1000 متر
 - 3-500 متر
 - 4-200 متر
 - 5-100 متر
 - 6-50 متر
 - 7-20 متر
 - 8-10 متر
 - 9-5 متر
 - 10-2 متر
 - 11-1 متر
 - 12-0 متر
 - 13-200 متر
 - 14-100 متر
 - 15-50 متر
 - 16-20 متر
 - 17-10 متر
 - 18-5 متر
 - 19-2 متر
 - 20-1 متر
 - 21-0 متر
 - 22-200 متر
 - 23-100 متر
 - 24-50 متر
 - 25-20 متر
 - 26-10 متر
 - 27-5 متر
 - 28-2 متر
 - 29-1 متر
 - 30-0 متر



مقیاس ۱:۵۰,۰۰۰
۱ ۳
۲
تیرم ۱۳۶۱



- تاریخ: ۱۳۸۸**
مقیاس: ۱:۵۰,۰۰۰
- 
- کلیم**
- شرف ۲۰۰۰ تا ۳۰۰۰ متر
 - شرف ۱۰۰۰ تا ۲۰۰۰ متر
 - شرف ۵۰۰ تا ۱۰۰۰ متر
 - شرف ۲۰۰ تا ۵۰۰ متر
 - شرف ۰ تا ۲۰۰ متر
 - جاده
 - راه‌آهن
 - رودخانه
 - سرازیر
 - سد
 - دریاچه
 - تالاب
 - کانال
 - چاه
 - چشم‌چاه
 - جنگل
 - باغ
 - زمین کشاورزی
 - زمین خالی
 - شهر
 - دهکده
 - روستا
 - مرز



پایگاه نقشه‌نگاری
 ۱
 ۱
 ۱۳۸۸

موقت	تأسیسات اقتصادی و اجتماعی										تأسیسات زیارتی و تفریحی										تأسیسات آموزشی و فرهنگی										تأسیسات عمومی				وضع راه پله	وضع آبگرم	وضع آب سرد	جمعیت	تعداد خانوار	شرح
	تعمیرات	تعمیرات	تعمیرات	تعمیرات	تعمیرات	تعمیرات	تعمیرات	تعمیرات	تعمیرات	تعمیرات	تعمیرات	تعمیرات	تعمیرات	تعمیرات	تعمیرات	تعمیرات	تعمیرات	تعمیرات	تعمیرات	تعمیرات	تعمیرات	تعمیرات	تعمیرات	تعمیرات	تعمیرات	تعمیرات	تعمیرات	تعمیرات	تعمیرات	تعمیرات	تعمیرات	تعمیرات								
۳۷	۳۶	۳۵	۳۴	۳۳	۳۲	۳۱	۳۰	۲۹	۲۸	۲۷	۲۶	۲۵	۲۴	۲۳	۲۲	۲۱	۲۰	۱۹	۱۸	۱۷	۱۶	۱۵	۱۴	۱۳	۱۲	۱۱	۱۰	۹	۸	۷	۶	۵	۴	۳	۲	۱	شهرستان کازرون			
	۶۱	۹	۴	۱۶	۹۲	۱۰	۳۹	۷	۲۲	۱۴		۱	۴	۱۲	۴۱	۱۵	۱۴	۹		۱۷	۱۶	۱۵	۱۴	۱۳	۱۲	۱۱	۱۰	۹	۸	۷	۶	۵	۴	۳	۲	۱	شهرستان جره			
2-H3	x				x	x																															ایوا حسینی			
2-F2																																						اسد آباد		
2-H3																																						ایسلان		
2-H4																																						باغدشت خان نشین		
2-G3	x	x		x	x	x	x	x																														بسالاره		
2-G2		x			x																																	بیدرز		
2-H3																																						بیدکان		
2-H3																																						بیدکان خان نشین		
2-G3						x																																بیگوه		
2-G2						x																																بلبک		
2-H3																																						پشت پرسلیمان		
2-G3						x																																خالی از سگه		
2-G3																																						تل بیگز		
2-G3																																						تل گاو		
2-H3	x					x	x	x	x	x																												جره		
2-G3	x																																					جدول ترکی		
2-F2																																						جواد آباد		
2-H3																																						جوالیقان		
2-H3																																						حسن آباد سفلی		
2-H3																																						حسن آباد علیا		
2-F1																																						حسینعلی آباد		
2-F2																																						حسین آباد خانقلی		
2-F4																																						حسین آباد سرمشهد		
2-F1																																						خانجان آباد		
2-H3																																						خرمزار		
2-F2																																						رادین سفلی		
2-G3	x																																				رادین علیا			
2-H3																																					رادینو			
2-G2																																						ریساطک		

شماره	شرح	تعداد خانوار	جمعیت	نوع آبادی	وضع	تأسیسات عمومی		تأسیسات آموزشی و بهداشتی							تأسیسات ارتباطی و مخابراتی						تأسیسات اقتصادی و اجتماعی																	
						آب آشامیدنی	بارش	مدیریت بهداشت	تأسیسات آموزشی	سازمان بهداشت	سازمان بهداشت	سازمان بهداشت	سازمان بهداشت	سازمان بهداشت	سازمان بهداشت	سازمان بهداشت	سازمان بهداشت	سازمان بهداشت	سازمان بهداشت	سازمان بهداشت	سازمان بهداشت																	
۳۷	۱	۲	۳	۲	۶	۷	۸	۹	۱۰	۱۱	۱۲	۱۳	۱۴	۱۵	۱۶	۱۷	۱۸	۱۹	۲۰	۲۱	۲۲	۲۳	۲۴	۲۵	۲۶	۲۷	۲۸	۲۹	۳۰	۳۱	۳۲	۳۳	۳۴	۳۵	۳۶	۳۷		
2-F1	رضا اباد	۳۱	۱۴۸	۲	۲	۵	۲																															
2-G3	زرین کویه	۳۹	۲۱۶	۲	۵	۲															×																	
2-H3	سرریزجان	۱۳۵	۷۱۲	۲	۴	۲									×										×													
2-E3	سرمشهد	۱۰۳	۵۸۱	۲	۵	۲																																
2-H3	سوئیس	۲۴	۱۳۱	۲	۵	۲																																
3-A3	شیب تنگ	۲۵	۱۲۶	۱	۷	۲																																
2-F2	ظهراب اباد	۲۳	۱۰۴	۲	۵	۲																																
2-F2	علی آباد	۲۷	۱۶۹	۲	۵	۲																																
2-F2	فتح آباد	۱۰	۴۶	۲	۵	۲																																
2-F2	قریان آباد	۱۳	۸۱	۲	۵	۲																																
2-H3	قصر سوئدی	۴۰	۱۸۷	۲	۵	۲																																
2-H3	قلات		خالی از سکنه	۱	۵	۳																																
2-H3	کانرود	۵۰	۲۴۰	۲	۵	۲																																
2-G2	کنه خفر	۱۶	۸۲	۳	۶	۲																																
2-F2	گدارسفید	۵۹	۳۵۹	۲	۵	۲																																
3-A3	گوردگاه	۱۰	۵۰	۲	۷	۲																																
2-H3	گیخ	۵۵	۲۸۹	۲	۵	۲																																
2-H4	محمد آباد		خالی از سکنه	۲	۵	۲																																
2-H3	نرجسی	۲۹	۱۵۴	۲	۵	۲																																
2-F2	بیاندرانو	۱۹	۱۰۷	۲	۵	۲																																
	دهستان حومه	۲۹۶۶	۱۶۰۱۷	۳	۱۱	۹	۸	۳۲	۲	۱۴	۱۸	۱۸	۱۸	۱۸	۳۱	۳۱	۶۱	۱	۱	۱	۱	۱	۱	۱	۱	۱	۱	۱	۱	۱	۱	۱	۱	۱	۱	۱		
1-E6	ابوظلی	۱۳۴	۷۲۱	۲	۴	۲																																
1-F6	احمد آباد	۷۱	۳۹۳	۲	۵	۲																																
1-D4	احمد آباد درمستگار	۳۱	۱۵۴	۲	۵	۲																																
1-D4	امیرآباد	۸	۵۸	۲	۵	۲																																
1-F6	ایازآباد	۲۴	۱۰۰	۲	۵	۲																																
1-E6	باغ حاج عوض	۱	۱	۲	۴	۶																																
1-D3	برکنک	۲	۱۰	۲	۲	۳																																
1-E6	بلیسان	۱۹۳	۱۰۶۳	۲	۵	۲																																

شرح	تعداد فانوار	جمعیت	نوع راهها			تأسیسات عمومی			تأسیسات آموزشی و فرهنگی										تأسیسات ارتباطی و اطلاعاتی						تأسیسات اقتصادی و اجتماعی						موقعیت آبادی روستایی									
			آباده رکده	آباده کوبه	وضع طبیعی رکده	برق	آب رسانی	فصلانه تامین	دوران راهپایی	دوره درمان	سرویس سفر	تجهیز آموزشی	انبار کتابخانه	سایر اداری	سایر کتابخانه	سایر اداری	سایر کتابخانه	سایر اداری	سایر کتابخانه	سایر اداری	سایر کتابخانه	سایر اداری	سایر کتابخانه	سایر اداری	سایر کتابخانه	سایر اداری	سایر کتابخانه	سایر اداری	سایر کتابخانه											
۱	۲	۳	۲	۵	۶	۷	۸	۹	۱۰	۱۱	۱۲	۱۳	۱۴	۱۵	۱۶	۱۷	۱۸	۱۹	۲۰	۲۱	۲۲	۲۳	۲۴	۲۵	۲۶	۲۷	۲۸	۲۹	۳۰	۳۱	۳۲	۳۳	۳۴	۳۵	۳۶	۳۷				
بنه‌فایید	۲۷	۱۲۹	۲	۵	۲																																			
بنه میرزا علی اکبر	۵۵	۲۵۵	۲	۵	۲																																			
بسوزجان	۱۱۶	۶۱۴	۲	۶	۲																																			
پل آبگینه	۸۳	۴۴۴	۲	۴	۲																																			
چام بزرگی	۸۶	۴۲۵	۲	۵	۲																																			
چاه شیرین	۱۸	۸۳	۱	۶	۲																																			
حاجی آباد	۲۹	۱۸۵	۲	۵	۲																																			
حسن آباد	۳۳	۲۰۷	۲	۶	۲																																			
حسن آباد	۸	۴۸	۲	۴	۲																																			
خشک آباد	۸	۴۰	۲	۵	۲																																			
در دانه	۳۹	۲۲۴	۱	۵	۲																																			
درک ماشوری	۹	۴۴	۱	۶	۶																																			
دریس	۱۷۱	۹۶۴	۲	۵	۲																																			
دوان	۲۶۷	۱۱۹۲	۱	۵	۲																																			
زوالی	۶۳	۳۰۹	۲	۶	۲																																			
سیف آباد	۲۰۱	۱۰۴۷	۱	۴	۲																																			
شیرین جان	۴۶	۲۴۵	۲	۵	۲																																			
عسگر آباد	۳۳	۱۹۴	۲	۵	۲																																			
علی آباد روتو	۶۳	۳۵۷	۲	۵	۲																																			
قلمه سید	۲۹۸	۱۴۷۸	۲	۵	۲																																			
کاشمکان	۱۱۳	۶۶۵	۲	۶	۲																																			
کوابیسی	۲۶	۱۴۴	۲	۵	۲																																			
کمانکشی	۲۴	۱۲۲	۲	۵	۲																																			
کنار خشک	۴۱	۲۱۶	۲	۶	۲																																			
مشتان	۱۹۵	۱۲۹۲	۲	۶	۲																																			
ملاره	۱۱۵	۶۱۰	۲	۵	۲																																			
مهرزجان	۲۴۸	۱۵۲۹	۲	۴	۲																																			
ناصر آباد	۵۰	۲۶۲	۲	۵	۲																																			
نصیر آباد	۳۷	۱۹۳	۲	۵	۲																																			

شرح	تعداد خانوار	جمعیت	نسبت عمومی			نسبت آموزش و تفریح												نسبت ارتقای اجتماعی										موقعیت								
			برق	آب	آسفلٹ	ادارہ	مکتبہ	کتابخانہ	کھیلوں کا میدان	نایاب	مکتبہ	بیمار خانہ	پندرہ	بست	باغ	آب و ہوا	باغ	آب و ہوا	باغ	آب و ہوا	باغ	آب و ہوا	باغ	آب و ہوا	باغ	آب و ہوا	باغ		آب و ہوا	باغ						
۱	۲	۳	۷	۸	۹	۱۰	۱۱	۱۲	۱۳	۱۴	۱۵	۱۶	۱۷	۱۸	۱۹	۲۰	۲۱	۲۲	۲۳	۲۴	۲۵	۲۶	۲۷	۲۸	۲۹	۳۰	۳۱	۳۲	۳۳	۳۴	۳۵	۳۶	۳۷			
نصرت آباد	۲۶	۱۵۹				۱																														
نسود آباد	۳	۱۹																																		
دہستان شاپور	۲۲۸۷	۱۱۲۶۸	۳	۴			۱۱	۳	۳	۳۵	۲																									
ارد شیری	۱۵۱	۷۷۵	۲	۲	۲																															
آزاد خانسی	۵	۲۴																																		
الیاس آباد	۴۲	۲۴۸																																		
اسرا آباد	۴۸	۲۳۶																																		
انارستان	۴۲	۲۰۹																																		
اولاد میرزا علی	۱۳۰	۷۶۱																																		
بازرنجان	۳۳	۱۷۵																																		
برج سوخته	۱۴	۶۹																																		
بنارمور	۲۷	۱۳۵																																		
بوشکان میرزائی	۵۷	۲۹۶																																		
بوشکان د بلی اژد ہاکش	۹۸	۵۱۳																																		
بہمن آباد	۱۵	۷۱																																		
بیشاپور	۱۰	۴۹																																		
پنج محل	۲۳	۱۲۳																																		
تل انجیر	۱۸	۱۰۲																																		
تل گوشک	۶۶	۳۱۳																																		
تل کوہک	۷۲	۳۴۲																																		
تل مینک	۳۳	۱۸۷																																		
جمفر آباد	۲۰	۱۰۶																																		
جہان آباد	۲۰	۹۳																																		
چدس	۳۶	۱۹۶																																		
حاجی آباد	۷۰	۳۱۶																																		
حاجی آباد عوزی	۶۸	۳۴۲																																		
حکیم باشی بال	۹۶	۴۹۸																																		
حکیم باشی پائین	۴۱	۲۱۷																																		
خد آباد	۴۳	۲۰۲																																		

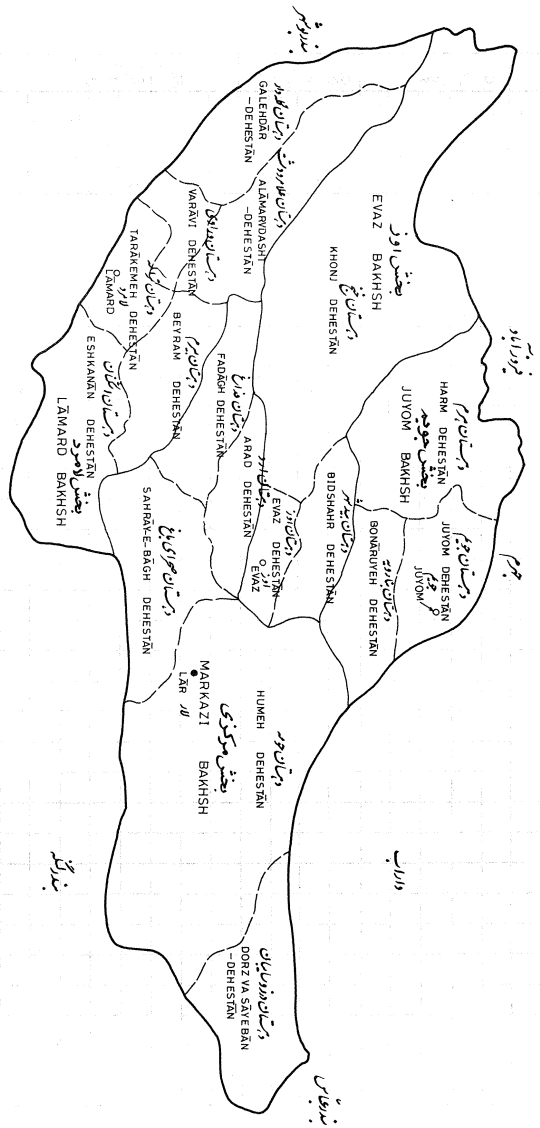
موضوع	تأسیسات اقتصادی و اجتماعی							تأسیسات ترابری و اتصالاتی							خدمات پزشکی و آموزشی							تأسیسات عمومی					مجموعه	تعداد خا لار	شرح								
	شبکه آبادی	شبکه تفاحی	تعمیرات سازه‌ها	اصلاح سازه‌ها	اصلاح سازه‌ها	اصلاح سازه‌ها	اصلاح سازه‌ها	اصلاح سازه‌ها	اصلاح سازه‌ها	اصلاح سازه‌ها	اصلاح سازه‌ها	اصلاح سازه‌ها	اصلاح سازه‌ها	اصلاح سازه‌ها	اصلاح سازه‌ها	اصلاح سازه‌ها	اصلاح سازه‌ها	اصلاح سازه‌ها	اصلاح سازه‌ها	اصلاح سازه‌ها	اصلاح سازه‌ها	اصلاح سازه‌ها	اصلاح سازه‌ها	اصلاح سازه‌ها	اصلاح سازه‌ها	اصلاح سازه‌ها											
۳۷	۳۶	۳۵	۳۴	۳۳	۳۲	۳۱	۳۰	۲۹	۲۸	۲۷	۲۶	۲۵	۲۴	۲۳	۲۲	۲۱	۲۰	۱۹	۱۸	۱۷	۱۶	۱۵	۱۴	۱۳	۱۲	۱۱	۱۰	۹	۸	۷	۶	۵	۴	۳	۲	۱	
1-D3					x																x					x				۲	۵	۲	۴۵۹	۸۹	دانش آباد		
1-C4					x																					x				۱	۵	۲	۱۰۹	۲۰	دره سگ کشته		
1-D4										x																			x	۱	۵	۵	۷۵	۱۵	راه دار		
1-D4					x																										۱	۵	۴	۷۵	۱۵	رستم آباد	
1-D3	x				x										x															۲	۵	۲	۲۸۹	۵۳	زنکده		
1-D4																x															۲	۲	۲	۴۷	۹	سلطان آباد	
1-D3	x	x	x	x	x	x			x	x							x													۲	۲	۲	۲۷۲	۵۵	سید حسین		
1-D3																														۲	۶	۲			شاه صالح		
1-D2	x																														۲	۲	۲	۸۴	۱۷	شاه گلدی	
1-D3					x																										۲	۵	۲	۴۴۲	۸۹	شماع الطفه	
1-D4					x																										۲	۵	۲	۱۴۲	۲۸	شیخی	
1-C4																																۲	۵	۲	۱۱۶	۲۵	شیررکشته
1-D4	x																														۲	۴	۲	۲۲۲	۵۳	صدآباد	
1-D4																															۲	۵	۲	۹	۲	صمد آباد	
1-D3					x																					x	x				۲	۵	۲	۴۸۱	۱۰۰	عموشی	
1-D4					x										x																۲	۵	۲	۲۹۳	۶۱	فتح آباد	
1-D4																															۲	۴	۲	۴۲	۸	نرهدار آباد	
1-D2	x																					x									۲	۵	۲	۲۰۱	۳۵	قندیل	
1-D4																															۲	۲	۲	۱۰۷	۱۹	کروتسی	
1-D2	x	x		x	x					x						x	x					x									۲	۲	۲	۸۳۴	۱۵۳	کوه پیرایه	
1-D4																																۲	۵	۲	۱۶۸	۳۴	گسج خوان
1-D3	x				x		x																									۲	۲	۲	۳۷۸	۷۰	گسجهای
1-D4																																۲	۷	۲	۲۱	۵	محمد آباد گستان
1-D2	x																															۲	۲	۲	۷۰	۱۳	مظفرآباد
1-D4																																۲	۵	۳	۳	۱	معین آباد
1-E3																																۱	۶	۲	۵۳	۹	ملای انبار
1-D3					x																											۲	۵	۲	۱۷۸	۳۱	هفت پاره

موت	تأسیسات اقتصادی واجتماعی											خدمات پزشکی و درمانی								تأسیسات آموزشی و فرهنگی							تأسیسات عمومی			وضع آب و هوا	وضع آب و هوا	وضع آب و هوا	تعداد	مشح		
	تولیدی	تولیدی	تولیدی	تولیدی	تولیدی	تولیدی	تولیدی	تولیدی	تولیدی	تولیدی	تولیدی	تولیدی	تولیدی	تولیدی	تولیدی	تولیدی	تولیدی	تولیدی	تولیدی	تولیدی	تولیدی	تولیدی	تولیدی	تولیدی	تولیدی	تولیدی	تولیدی	تولیدی	تولیدی						تولیدی	
۳۷	۳۶	۳۵	۳۴	۳۳	۳۲	۳۱	۳۰	۲۹	۲۸	۲۷	۲۶	۲۵	۲۴	۲۳	۲۲	۲۱	۲۰	۱۹	۱۸	۱۷	۱۶	۱۵	۱۴	۱۳	۱۲	۱۱	۱۰	۹	۸	۷	۶	۵	۴	۳	۲	۱
۱-F6																																				
۲-G1																																				
۲-G2																																				
۱-G6																																				
۲-H2																																				
۲-G1																																				
۲-G1																																				
۲-G1																																				
۲-G1																																				
۲-G1																																				
۲-H2																																				
۲-H1																																				
۲-H2																																				
۲-G1																																				
۱-G6																																				
۱-E6																																				
۱-D6																																				
۱-D6																																				
۱-C5																																				
۲-E1																																				
۱-D6																																				
۲-E1																																				
۲-D1																																				
۱-C5																																				
۲-E1																																				
۱-D6																																				
۱-C5																																				

شرح	تعداد خا لار	جهت	نوع آبادی آبادی آبادی	وضع طبی آبادی آبادی	تأسیسات عمومی				تأسیسات آموزشی و تفریحی							تأسیسات ارتباطی و اتصالی							تأسیسات اقتصادی و اجتماعی							موقت														
					برق	آب گرم	آب سرد	گاز	مکان	سازمان	مدرسه	مدرسه تخصصی	سازمان	سازمان	سازمان	سازمان	سازمان	سازمان	سازمان	سازمان	سازمان	سازمان	سازمان	سازمان	سازمان	سازمان	سازمان	سازمان																
د هله (بیف)	۱۲۱	۵۸۳	۴	۲	۵	۶	۷	۸	۹	۱۰	۱۱	۱۲	۱۳	۱۴	۱۵	۱۶	۱۷	۱۸	۱۹	۲۰	۲۱	۲۲	۲۳	۲۴	۲۵	۲۶	۲۷	۲۸	۲۹	۳۰	۳۱	۳۲	۳۳	۳۴	۳۵	۳۶	۳۷							
۱-D6																																												
۱-C5																																												
۱-C5																																												
۱-C5																																												
۲-D1																																												
۱-C5																																												
۱-C5																																												
دهستان کوهمره	۳۴۴۹	۱۷۶۳۴																																										
۱-F4																																												
۱-F4																																												
۱-H6																																												
۱-E3																																												
۱-E3																																												
۱-D3																																												
۱-E3																																												
۱-E3																																												
۱-G6																																												
۱-F3																																												
۱-E3																																												
۱-E3																																												
۱-G6																																												
۱-H5																																												
۱-G6																																												
۱-F3																																												
۱-G6																																												
۱-F5																																												
۱-E2																																												
۱-G5																																												
۱-F4																																												
۱-G5																																												

موقعیت	تأسیسات اقتصادی واجتماعی										خدمات پزشکی و اداری							تأسیسات آموزشی و مذهبی							تأسیسات عمومی					وضع آب و هوا	نوع آب و هوا	جمعیت	تعداد خانوار	شرح				
	شکرت آبادی	تولید انرژی	انرژی	صنایع	تعمیرات	آسیب	هال	پناهگاه	دانشگاه	مدرسه	سازمان	سازمان	سازمان	سازمان	سازمان	سازمان	سازمان	سازمان	سازمان	سازمان	سازمان	سازمان	سازمان	سازمان	سازمان	سازمان	سازمان	سازمان	سازمان						سازمان	سازمان		
۳۷	۳۶	۳۵	۳۴	۳۳	۳۲	۳۱	۳۰	۲۹	۲۸	۲۷	۲۶	۲۵	۲۴	۲۳	۲۲	۲۱	۲۰	۱۹	۱۸	۱۷	۱۶	۱۵	۱۴	۱۳	۱۲	۱۱	۱۰	۹	۸	۷	۶	۵	۴	۳	۲	۱		
1-F4	x			x																																	کند های	
1-F5	x			x		x									x						x	x															گسا و کشک	
1-F4	x			x																																	گرگد ان	
1-G5				x											x																						گرگنا	
1-F4				x																	x	x															موردك	
1-G6	x																																					میان کنل
1-E3	x			x	x	x	x	x	x						x	x	x				x	x															نود ان	
1-H6				x																																	وارك	
																																						خانوارهای عشایری شهرستان

جمهوری اسلامی افغانستان
شهرستان لار به تفکیک بخش و دهستان
LAR SHAHRESTAN - BY RELATED BAKHSHS AND DEHISTANS.



- SYMBOLS**
- INTERNATIONAL BOUNDARY
 - SHAHRESTAN BOUNDARY
 - BAKHSH BOUNDARY
 - DEHISTAN BOUNDARY
 - SHAHRESTAN CENTER
 - BAKHSH CENTER

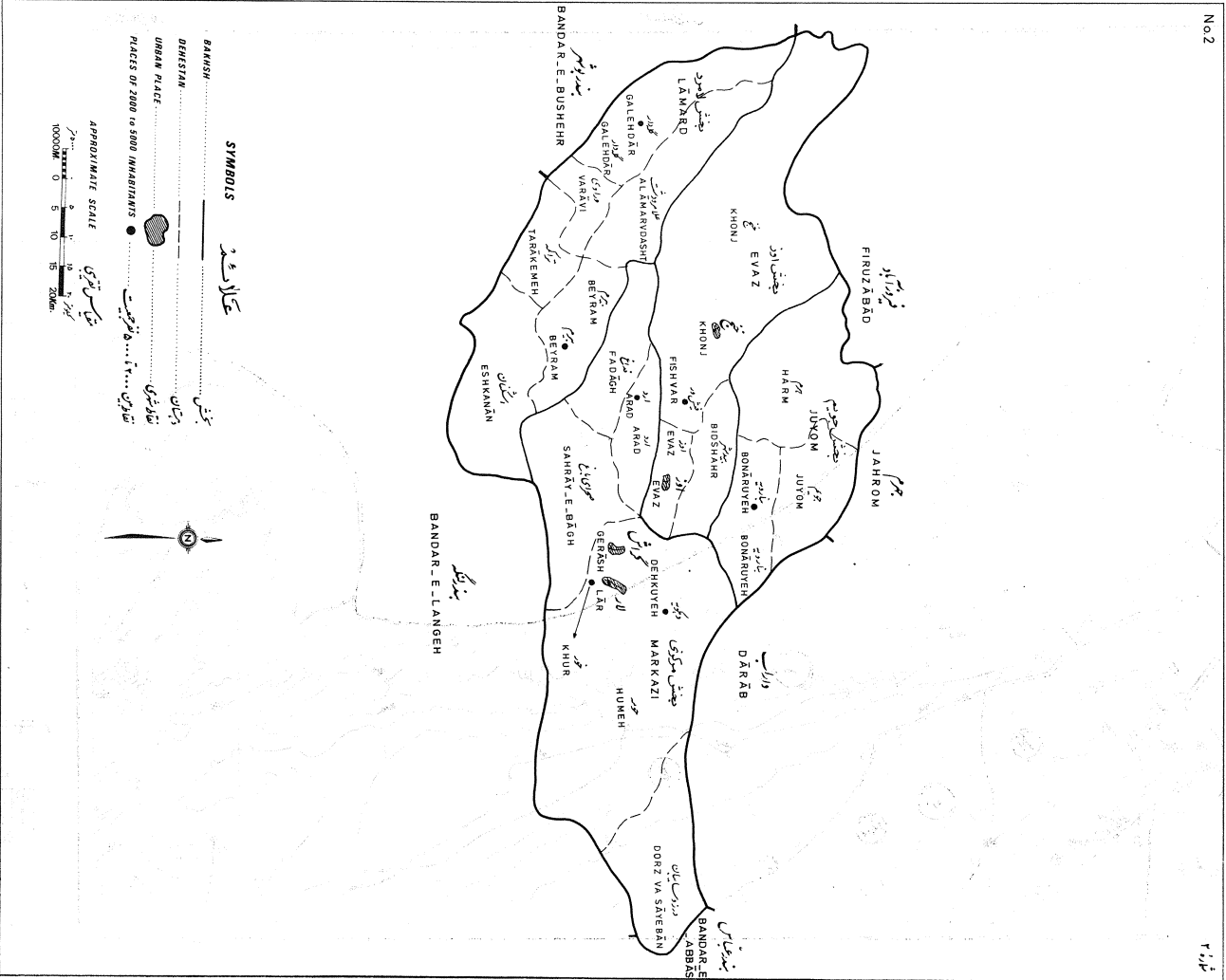
APPROXIMATE SCALE



تقسیم شهرستان لار به یک دهستان تقاطعی و ۲۰۰۰ تا ۵۰۰۰ نفری (سرشماری آبان ۱۳۵۵)
 LAR SHAHRESTĀN — BY DEHSTĀNS, URBAN PLACES AND PLACES OF 2000 to 5000 INHABITANTS, November 1976

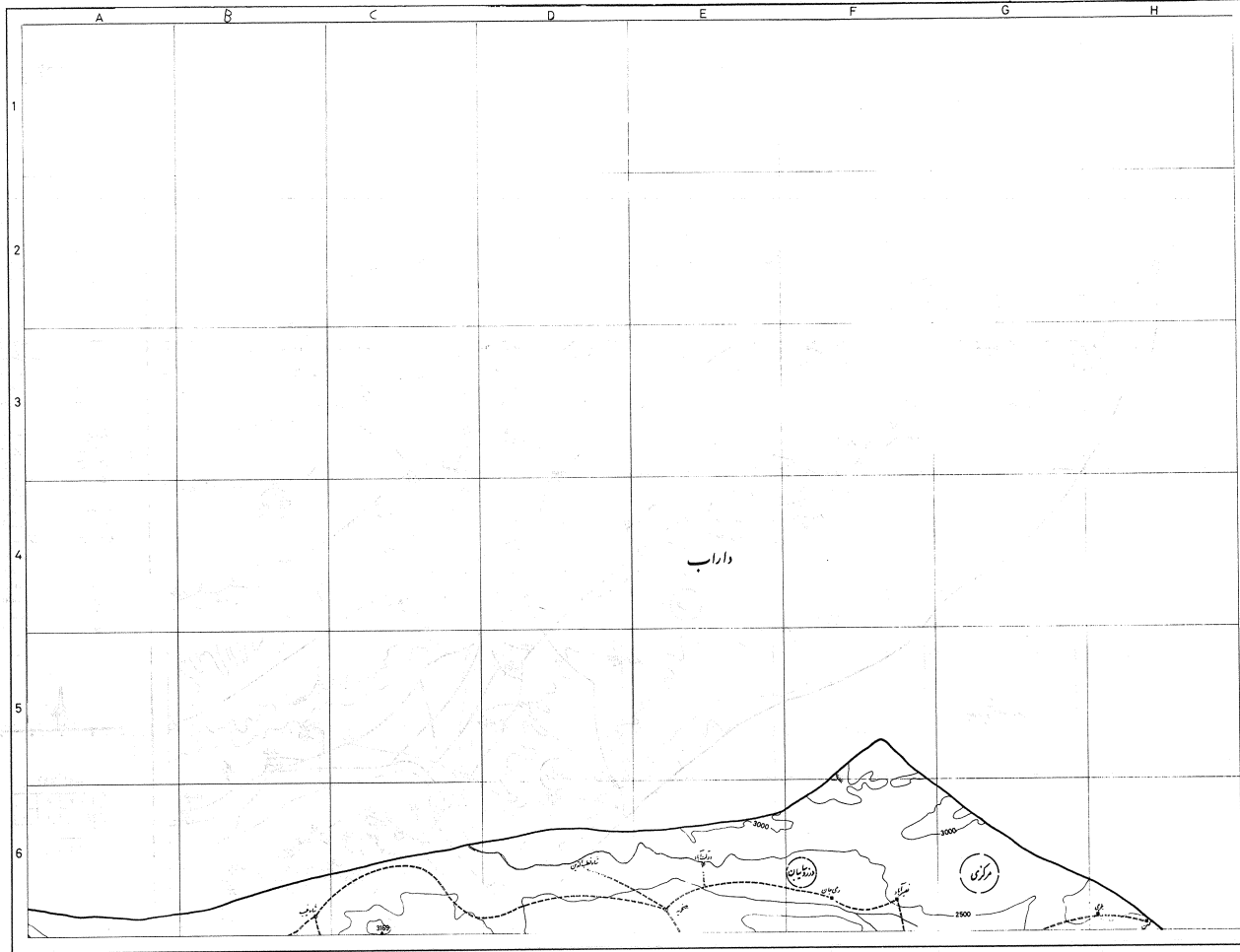
No 2

شماره ۲

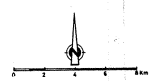


Large scale maps of this shahrestan showing dehestans, places, and roads at the time of the National Census of Population and Housing, November 1976, may be purchased from the Statistical Centre of Iran

تقسیم لاری به دهستان تقاطعی و ۲۰۰۰ تا ۵۰۰۰ نفری (سرشماری آبان ۱۳۵۵)
 در دسترس است. برای خرید این نقشه، لطفاً به مرکز آمار ایران مراجعه کنید.



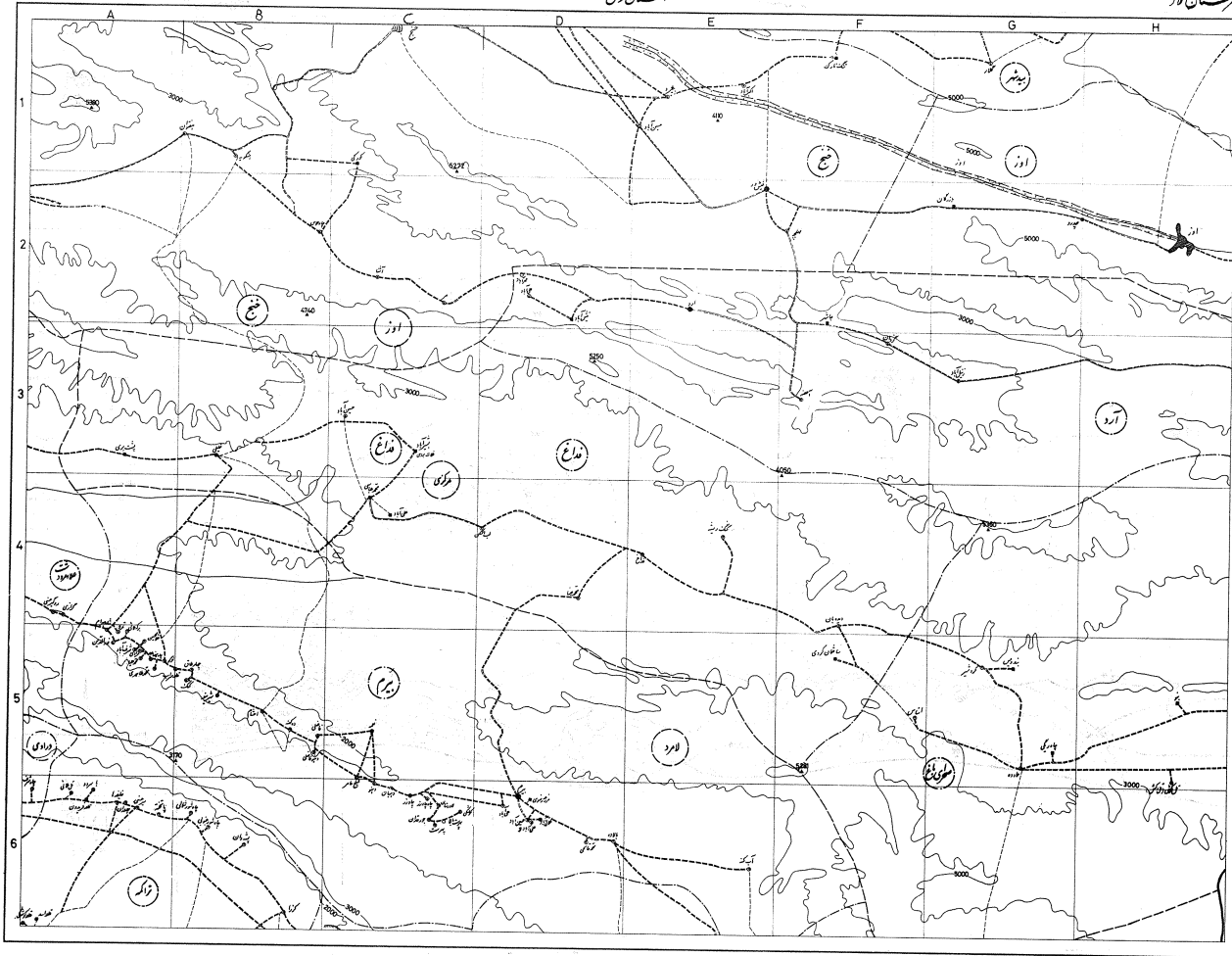
- نشان
- ارتفاع ۱۰۰۰ تا ۵۰۰ متر
 - ارتفاع ۲۰۰۰ تا ۱۰۰۰ متر
 - ارتفاع ۳۰۰۰ تا ۲۰۰۰ متر
 - ارتفاع ۴۰۰۰ تا ۳۰۰۰ متر
 - ارتفاع ۵۰۰۰ تا ۴۰۰۰ متر
 - ارتفاع ۶۰۰۰ تا ۵۰۰۰ متر
 - ارتفاع ۷۰۰۰ تا ۶۰۰۰ متر
 - ارتفاع ۸۰۰۰ تا ۷۰۰۰ متر
 - ارتفاع ۹۰۰۰ تا ۸۰۰۰ متر
 - ارتفاع ۱۰۰۰۰ تا ۹۰۰۰ متر
 - ارتفاع ۱۱۰۰۰ تا ۱۰۰۰۰ متر
 - ارتفاع ۱۲۰۰۰ تا ۱۱۰۰۰ متر
 - ارتفاع ۱۳۰۰۰ تا ۱۲۰۰۰ متر
 - ارتفاع ۱۴۰۰۰ تا ۱۳۰۰۰ متر
 - ارتفاع ۱۵۰۰۰ تا ۱۴۰۰۰ متر
 - ارتفاع ۱۶۰۰۰ تا ۱۵۰۰۰ متر
 - ارتفاع ۱۷۰۰۰ تا ۱۶۰۰۰ متر
 - ارتفاع ۱۸۰۰۰ تا ۱۷۰۰۰ متر
 - ارتفاع ۱۹۰۰۰ تا ۱۸۰۰۰ متر
 - ارتفاع ۲۰۰۰۰ تا ۱۹۰۰۰ متر
 - ارتفاع ۲۱۰۰۰ تا ۲۰۰۰۰ متر
 - ارتفاع ۲۲۰۰۰ تا ۲۱۰۰۰ متر
 - ارتفاع ۲۳۰۰۰ تا ۲۲۰۰۰ متر
 - ارتفاع ۲۴۰۰۰ تا ۲۳۰۰۰ متر
 - ارتفاع ۲۵۰۰۰ تا ۲۴۰۰۰ متر
 - ارتفاع ۲۶۰۰۰ تا ۲۵۰۰۰ متر
 - ارتفاع ۲۷۰۰۰ تا ۲۶۰۰۰ متر
 - ارتفاع ۲۸۰۰۰ تا ۲۷۰۰۰ متر
 - ارتفاع ۲۹۰۰۰ تا ۲۸۰۰۰ متر
 - ارتفاع ۳۰۰۰۰ تا ۲۹۰۰۰ متر
 - ارتفاع ۳۱۰۰۰ تا ۳۰۰۰۰ متر
 - ارتفاع ۳۲۰۰۰ تا ۳۱۰۰۰ متر
 - ارتفاع ۳۳۰۰۰ تا ۳۲۰۰۰ متر
 - ارتفاع ۳۴۰۰۰ تا ۳۳۰۰۰ متر
 - ارتفاع ۳۵۰۰۰ تا ۳۴۰۰۰ متر
 - ارتفاع ۳۶۰۰۰ تا ۳۵۰۰۰ متر
 - ارتفاع ۳۷۰۰۰ تا ۳۶۰۰۰ متر
 - ارتفاع ۳۸۰۰۰ تا ۳۷۰۰۰ متر
 - ارتفاع ۳۹۰۰۰ تا ۳۸۰۰۰ متر
 - ارتفاع ۴۰۰۰۰ تا ۳۹۰۰۰ متر
 - ارتفاع ۴۱۰۰۰ تا ۴۰۰۰۰ متر
 - ارتفاع ۴۲۰۰۰ تا ۴۱۰۰۰ متر
 - ارتفاع ۴۳۰۰۰ تا ۴۲۰۰۰ متر
 - ارتفاع ۴۴۰۰۰ تا ۴۳۰۰۰ متر
 - ارتفاع ۴۵۰۰۰ تا ۴۴۰۰۰ متر
 - ارتفاع ۴۶۰۰۰ تا ۴۵۰۰۰ متر
 - ارتفاع ۴۷۰۰۰ تا ۴۶۰۰۰ متر
 - ارتفاع ۴۸۰۰۰ تا ۴۷۰۰۰ متر
 - ارتفاع ۴۹۰۰۰ تا ۴۸۰۰۰ متر
 - ارتفاع ۵۰۰۰۰ تا ۴۹۰۰۰ متر
 - ارتفاع ۵۱۰۰۰ تا ۵۰۰۰۰ متر
 - ارتفاع ۵۲۰۰۰ تا ۵۱۰۰۰ متر
 - ارتفاع ۵۳۰۰۰ تا ۵۲۰۰۰ متر
 - ارتفاع ۵۴۰۰۰ تا ۵۳۰۰۰ متر
 - ارتفاع ۵۵۰۰۰ تا ۵۴۰۰۰ متر
 - ارتفاع ۵۶۰۰۰ تا ۵۵۰۰۰ متر
 - ارتفاع ۵۷۰۰۰ تا ۵۶۰۰۰ متر
 - ارتفاع ۵۸۰۰۰ تا ۵۷۰۰۰ متر
 - ارتفاع ۵۹۰۰۰ تا ۵۸۰۰۰ متر
 - ارتفاع ۶۰۰۰۰ تا ۵۹۰۰۰ متر
 - ارتفاع ۶۱۰۰۰ تا ۶۰۰۰۰ متر
 - ارتفاع ۶۲۰۰۰ تا ۶۱۰۰۰ متر
 - ارتفاع ۶۳۰۰۰ تا ۶۲۰۰۰ متر
 - ارتفاع ۶۴۰۰۰ تا ۶۳۰۰۰ متر
 - ارتفاع ۶۵۰۰۰ تا ۶۴۰۰۰ متر
 - ارتفاع ۶۶۰۰۰ تا ۶۵۰۰۰ متر
 - ارتفاع ۶۷۰۰۰ تا ۶۶۰۰۰ متر
 - ارتفاع ۶۸۰۰۰ تا ۶۷۰۰۰ متر
 - ارتفاع ۶۹۰۰۰ تا ۶۸۰۰۰ متر
 - ارتفاع ۷۰۰۰۰ تا ۶۹۰۰۰ متر
 - ارتفاع ۷۱۰۰۰ تا ۷۰۰۰۰ متر
 - ارتفاع ۷۲۰۰۰ تا ۷۱۰۰۰ متر
 - ارتفاع ۷۳۰۰۰ تا ۷۲۰۰۰ متر
 - ارتفاع ۷۴۰۰۰ تا ۷۳۰۰۰ متر
 - ارتفاع ۷۵۰۰۰ تا ۷۴۰۰۰ متر
 - ارتفاع ۷۶۰۰۰ تا ۷۵۰۰۰ متر
 - ارتفاع ۷۷۰۰۰ تا ۷۶۰۰۰ متر
 - ارتفاع ۷۸۰۰۰ تا ۷۷۰۰۰ متر
 - ارتفاع ۷۹۰۰۰ تا ۷۸۰۰۰ متر
 - ارتفاع ۸۰۰۰۰ تا ۷۹۰۰۰ متر
 - ارتفاع ۸۱۰۰۰ تا ۸۰۰۰۰ متر
 - ارتفاع ۸۲۰۰۰ تا ۸۱۰۰۰ متر
 - ارتفاع ۸۳۰۰۰ تا ۸۲۰۰۰ متر
 - ارتفاع ۸۴۰۰۰ تا ۸۳۰۰۰ متر
 - ارتفاع ۸۵۰۰۰ تا ۸۴۰۰۰ متر
 - ارتفاع ۸۶۰۰۰ تا ۸۵۰۰۰ متر
 - ارتفاع ۸۷۰۰۰ تا ۸۶۰۰۰ متر
 - ارتفاع ۸۸۰۰۰ تا ۸۷۰۰۰ متر
 - ارتفاع ۸۹۰۰۰ تا ۸۸۰۰۰ متر
 - ارتفاع ۹۰۰۰۰ تا ۸۹۰۰۰ متر
 - ارتفاع ۹۱۰۰۰ تا ۹۰۰۰۰ متر
 - ارتفاع ۹۲۰۰۰ تا ۹۱۰۰۰ متر
 - ارتفاع ۹۳۰۰۰ تا ۹۲۰۰۰ متر
 - ارتفاع ۹۴۰۰۰ تا ۹۳۰۰۰ متر
 - ارتفاع ۹۵۰۰۰ تا ۹۴۰۰۰ متر
 - ارتفاع ۹۶۰۰۰ تا ۹۵۰۰۰ متر
 - ارتفاع ۹۷۰۰۰ تا ۹۶۰۰۰ متر
 - ارتفاع ۹۸۰۰۰ تا ۹۷۰۰۰ متر
 - ارتفاع ۹۹۰۰۰ تا ۹۸۰۰۰ متر
 - ارتفاع ۱۰۰۰۰۰ تا ۹۹۰۰۰ متر



دایره‌های شمارش

۱	۲	۳	⑤
۴	۶	۷	۸
۹	۱۰		

تاریخ: مهر ۱۳۸۸



نقشه استان فارس

نهرستان لار

شماره: ۱۰۰۰۰۰۰

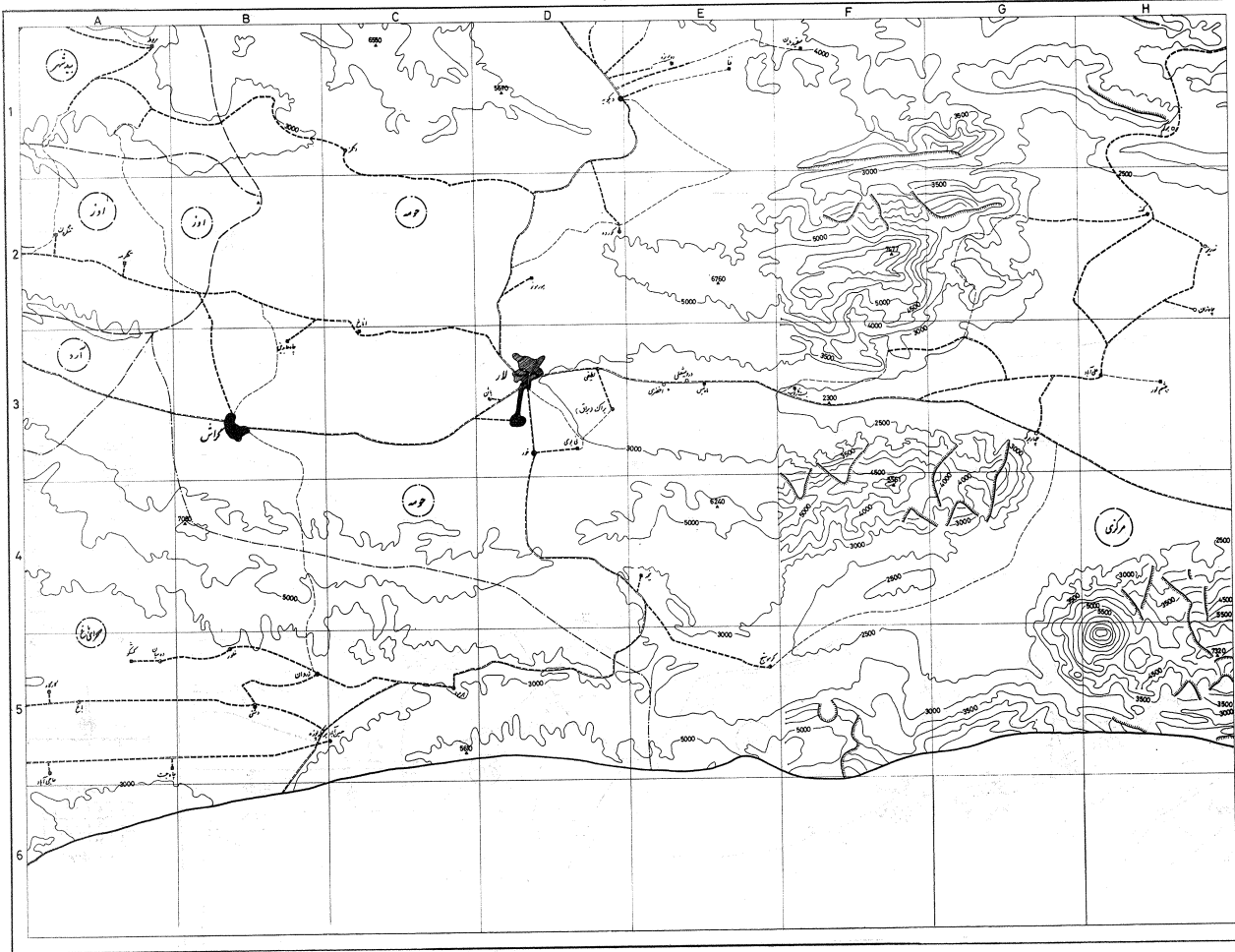
مقیاس: ۱:۱۰۰,۰۰۰

● مرکز شهرستان
 ○ مرکز بخش
 ○ مرکز دهستان
 ○ مرکز روستا
 ○ مرکز آبادی
 ○ مرکز کلبه
 ○ مرکز بنای
 ○ مرکز راه
 ○ مرکز رودخانه
 ○ مرکز ترابری
 ○ مرکز سبیل
 ○ مرکز سد
 ○ مرکز چاه
 ○ مرکز نفت
 ○ مرکز گاز
 ○ مرکز برق
 ○ مرکز آب
 ○ مرکز سیم
 ○ مرکز کابل
 ○ مرکز لوله
 ○ مرکز سازه
 ○ مرکز دیوار
 ○ مرکز سقف
 ○ مرکز کف
 ○ مرکز دیوار
 ○ مرکز سقف
 ○ مرکز کف

۱ ۲ ۳ ۴
 ۵ ۶ ۷ ۸
 ۹ ۱۰ ۱۱ ۱۲

نقطه شمال

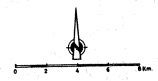
۱۰۰۰ متر



شهرستان ایران



- شماره
- ۱ خطی ۱:۲۰۰
 - ۲ آبی
 - ۳ ساحلی
 - ۴ کانال
 - ۵ پل
 - ۶ راه
 - ۷ راه
 - ۸ راه
 - ۹ راه
 - ۱۰ راه
 - ۱۱ راه
 - ۱۲ راه
 - ۱۳ راه
 - ۱۴ راه
 - ۱۵ راه
 - ۱۶ راه
 - ۱۷ راه
 - ۱۸ راه
 - ۱۹ راه
 - ۲۰ راه
 - ۲۱ راه
 - ۲۲ راه
 - ۲۳ راه
 - ۲۴ راه
 - ۲۵ راه
 - ۲۶ راه
 - ۲۷ راه
 - ۲۸ راه
 - ۲۹ راه
 - ۳۰ راه
 - ۳۱ راه
 - ۳۲ راه
 - ۳۳ راه
 - ۳۴ راه
 - ۳۵ راه
 - ۳۶ راه
 - ۳۷ راه
 - ۳۸ راه
 - ۳۹ راه
 - ۴۰ راه
 - ۴۱ راه
 - ۴۲ راه
 - ۴۳ راه
 - ۴۴ راه
 - ۴۵ راه
 - ۴۶ راه
 - ۴۷ راه
 - ۴۸ راه
 - ۴۹ راه
 - ۵۰ راه



دایره ایستادگی

۱	۲	۳	۴
۵	۶	۷	۸
۹	۱۰	۱۱	۱۲

تاریخ: ۱۳۸۵

موقت آبادی رویش	تأسیسات اقتصادی و اجتماعی										تأسیسات ارتباطی										تأسیسات آموزشی و تفریحی										تأسیسات عمومی							تعداد خا لار	شرح
	کلیت تعدادی رویش	تعدادی تعدادی رویش	تعدادی تعدادی رویش	تعدادی تعدادی رویش	تعدادی تعدادی رویش	تعدادی تعدادی رویش	تعدادی تعدادی رویش	تعدادی تعدادی رویش	تعدادی تعدادی رویش	تعدادی تعدادی رویش	تعدادی تعدادی رویش	تعدادی تعدادی رویش	تعدادی تعدادی رویش	تعدادی تعدادی رویش	تعدادی تعدادی رویش	تعدادی تعدادی رویش	تعدادی تعدادی رویش	تعدادی تعدادی رویش	تعدادی تعدادی رویش	تعدادی تعدادی رویش	تعدادی تعدادی رویش	تعدادی تعدادی رویش	تعدادی تعدادی رویش	تعدادی تعدادی رویش	تعدادی تعدادی رویش	تعدادی تعدادی رویش	تعدادی تعدادی رویش	تعدادی تعدادی رویش	تعدادی تعدادی رویش	تعدادی تعدادی رویش	تعدادی تعدادی رویش	تعدادی تعدادی رویش	تعدادی تعدادی رویش						
۲۷	۳۶	۳۵	۳۴	۳۳	۳۲	۳۱	۳۰	۲۹	۲۸	۲۷	۲۶	۲۵	۲۴	۲۳	۲۲	۲۱	۲۰	۱۹	۱۸	۱۷	۱۶	۱۵	۱۴	۱۳	۱۲	۱۱	۱۰	۹	۸	۷	۶	۵	۴	۳	۲	۱			
10-C2																																						خشت	
10-D2																																							دشت کهر
10-D2																																							ده میان
10-C2																																							رکنا آباد
10-G3																																							زین الدینی
10-E2																																							سروستان
10-B1																																							سیر تندیگ
10-E2																																							شهر نو
10-F2																																							کدیان
10-G2																																							کال
10-C1																																							کشکو
10-B1																																							کنده شیخ
10-B1	x																																					کنده رضای	
10-B1																																							کنده رکلاه بلند
10-C1																																							کنده رحمدی
10-D1																																							کوهسی
10-C1																																							گچو
10-D1																																							گراز دان
10-C1																																							گرهن آقایی
10-F3																																							گری گچو
10-B1																																							گزدان
10-C3																																							لاور
10-E2																																							منهسو
10-F2																																							مهرک
10-E2																																							هونو
																																							دهستان اوز
6-G2																																							بازرگان
7-A2																																							تنگر مه
7-A2																																							تنگرون

موقعیت	تأمینات اقتصادی و اجتماعی														خدمات پزشکی و اداری							تأمینات آموزشی و مذهبی								تأمینات عمومی				تعداد خا لار	شرح
	تعمیرات	سوله بندی	تعمیرات	تعمیرات	تعمیرات	تعمیرات	تعمیرات	تعمیرات	تعمیرات	تعمیرات	تعمیرات	تعمیرات	تعمیرات	تعمیرات	تعمیرات	تعمیرات	تعمیرات	تعمیرات	تعمیرات	تعمیرات	تعمیرات	تعمیرات	تعمیرات	تعمیرات	تعمیرات	تعمیرات	تعمیرات	تعمیرات	تعمیرات						
3-7																													۳	۲	۱				
6-02																																			
																													۳	۳	چند رو				
3-B5																												۱۳	۱۰۷۸	درویشخانه بنا رو					
3-B5																													۶	۱۰۷۸	آب باریک				
2-H5																													۶	۱۰۷۸	آب باریک				
3-A4																													۲	۱۰۷۸	آب باریک				
3-A5																																			
3-B4																																			
2-H5																																			
2-G5																																			
3-A5																																			
3-B5																																			
3-B5																																			
3-B5																																			
3-B5																																			
2-H5																																			
6-B6																																			
6-B5																																			
6-D6																																			
6-A5																																			
6-D6																																			
6-06																																			
6-06																																			
6-A5																																			
6-06																																			
6-06																																			
6-06																																			
6-06																																			
6-06																																			
6-06																																			
6-06																																			
6-06																																			
6-A5																																			

موقعیت	تأسیسات اقتصادی و اجتماعی										تأسیسات ارتباطی و انتقالی										تأسیسات آموزشی و تفریحی										تأسیسات عمومی							تعداد خانوار	جمعیت	شرح
	انرژی	آب سرد	آب گرم	سختی	سیلاب	انرژی	انرژی	انرژی	انرژی	انرژی	انرژی	انرژی	انرژی	انرژی	انرژی	انرژی	انرژی	انرژی	انرژی	انرژی	انرژی	انرژی	انرژی	انرژی	انرژی	انرژی	انرژی	انرژی	انرژی	انرژی	انرژی									
۳۷	۳۶	۳۵	۳۴	۳۳	۳۲	۳۱	۳۰	۲۹	۲۸	۲۷	۲۶	۲۵	۲۴	۲۳	۲۲	۲۱	۲۰	۱۹	۱۸	۱۷	۱۶	۱۵	۱۴	۱۳	۱۲	۱۱	۱۰	۹	۸	۷	۶	۵	۴	۳	۲	۱				
6-B5					x																	x	x										۲۰۲	۶۰	چهارطاق					
6-D6																																	۱۰۳	۱۷	حسین آباد					
6-A5					x																	x	x										۲۹۷	۵۶	خرگو					
6-C6					x																													۱۶۹	۴۲	دهبان				
6-B5					x																						x						۱۲۸	۳۵	ده کهنه					
6-C6					x		x																											۶۲۳	۱۴۴	دهنو				
6-B5					x																													۹۸	۲۲	دهنوفاضلی				
6-A5																																		۴۲	۹	شاه بهرام				
6-A5																																		۷۲	۱۵	شرف آباد				
6-C5	x						x																											۴۹۰	۱۱۹	شیخ عامر				
6-B5																																			۲۶۵	۵۶	شهرینو			
6-D6																																			۸۸	۲۰	علی آباد			
6-D6																																			۳۰	۷	علی آباد نو			
6-A5																																			۱۹	۴	غلامحسین			
6-B5																																			۷۵	۱۸	فاضلی			
6-B5							x																												۲۰۴	۴۴	قلعه سراب			
6-B5						x			x																											۲۱۴	۴۶	کنک		
6-C6																																				۱۵۱	۲۸	کریشکی		
6-D6																																				۲۵	۴	کمال آباد		
6-C6																																				۱۸۲	۴۲	لاورستان		
6-A5																																				۲۱۷	۲۳	محمد طاهری		
6-A5	x																																			۱۲۸	۳۰	محمد علیا		
6-D6																																				۲۱۶	۳۷	محمد قاسمی		
6-D6																																				۲۷۴	۶	مزرعه رضوی		
6-A5																																				۶۴	۱۴	مرادی		
6-C5																																				۹۲	۱۹	نعمه		
6-A5																																				۶۲	۱۲	نورالدین		
	۳			۲	۴	۳	۷	۳	۵	۱													۴	۷	۱	۷	۳	۱	۵	۶				۵۹۵۵	۱۱۵۹	دوستان بیدشهر				
2-36	x				x	x	x	x	x																											۱۵۰۹	۳۳۰	بیدشهر		

شرح	تعداد خانوار	جمعیت	نوع راهبردها		نایساست عمومی							نایساست آموزش و تفریحی							خدمات پزشکی و دامپزشکی							نایساست بازرگانی و خدماتی							نایساست اقتصادی و اجتماعی							موقعیت آبادی
			آبادی	تفریحی	برق	آب	سب	سازمان	مدیریت	سفر	سایر	سایر	سایر	سایر	سایر	سایر	سایر	سایر	سایر	سایر	سایر	سایر	سایر	سایر	سایر	سایر	سایر	سایر	سایر	سایر	سایر									
1	2	3	4	5	6	7	8	9	10	11	12	13	14	15	16	17	18	19	20	21	22	23	24	25	26	27	28	29	30	31	32	33	34	35	36	37				
غور	4	31	4																																					
قلات	112	761	2	6	2																																			
کوره	230	1201	2	5	2																																			
کهنه	257	1205	2	5	2																																			
گلار	84	535	2	6	2																																			
مربوط	5	25	3	5	3																																			
هود	120	579	2	5	2																																			
هیرود	17	109	2	6	2																																			
درستان تراکه	2660	12795	9	23	12	3	19	1	63	50	2																													
آب شولین	62	252	2	5	2																																			
احمد آباد	9	50	2	5	2																																			
آشوری	1	1	2	5	2																																			
اکبر آباد	6	26	2	5	2																																			
باسردو	7	38	2	6	2																																			
برگه بانو	4	20	2	5	2																																			
پانخته	8	44	2	6	2																																			
پشه دان	4	23	2	6	2																																			
تراکه پائین	3	13	2	5	2																																			
تراکه علیا	62	261	2	5	2																																			
نرینه ای	4	19	2	6	2																																			
نرمان	59	293	2	5	2																																			
تل خندق	84	409	2	5	2																																			
تل ملاحی	30	124	2	6	2																																			
تل تلو	16	79	2	5	2																																			
جدران	2	14	2	6	2																																			
جری	42	240	2	6	2																																			
جوهری	10	42	2	5	2																																			
چاه حاجی ابریل	111	541	2	5	2																																			
چاه حاجی محمد	2	8	2	5	2																																			
چاه رئیسان	4	12	2	5	2																																			

موقعیت	تأسیسات اقتصادی و اجتماعی													تأسیسات ارتباطی و اتصالاتی					خدمات پزشکی و درمانی							تأسیسات آموزشی و فرهنگی										تأسیسات عمومی		وضع ماهانه آبهای طبیعی (گداز، گداز)	فرض آبهای آلوده (گداز، گداز)	تعداد خانوار	شرح
	انرژی	آب سرد	آب گرم	تولید برق	تولید آب	تولید گاز	تولید نفت	تولید سایر	تولید سایر	تولید سایر	تولید سایر	تولید سایر	تولید سایر	تولید سایر	تولید سایر	تولید سایر	تولید سایر	تولید سایر	تولید سایر	تولید سایر	تولید سایر	تولید سایر	تولید سایر	تولید سایر	تولید سایر	تولید سایر	تولید سایر	تولید سایر	تولید سایر	تولید سایر											
۳۷	۳۶	۳۵	۳۴	۳۳	۳۲	۳۱	۳۰	۲۹	۲۸	۲۷	۲۶	۲۵	۲۴	۲۳	۲۲	۲۱	۲۰	۱۹	۱۸	۱۷	۱۶	۱۵	۱۴	۱۳	۱۲	۱۱	۱۰	۹	۸	۷	۶	۵	۴	۳	۲	۱					
10-A1																																			۱۵	چاه رشمی					
6-B6				x	x																	x	x											۳۸	چاه شورجنوبی						
6-B6																						x	x											۲۳	چاه شور شمالی						
10-B1					x																	x	x											۴۵	چاه شیخ						
5-B6																						x	x											۵۰	چاه علی						
10-A1				x	x																	x	x											۹۹	چاه قائدی						
5-H6																																		۱۰	چاه کمالا						
5-G6																						x	x											۵۶	چاه گزی						
10-A1																																		۳۰	چاه نوحالد						
10-B1					x																													۲۴	چاه نوسنگی						
10-B1						x																												۵۰	چاه نوطلیا						
5-H6					x																	x	x											۳۲	چاه نوطلیا						
10-A1																																		۴	حصین آباد						
10-A1																																		۲۳	حصین کمالی						
5-G6																																		۶	حصین آباد						
5-H6					x	x																x	x											۱۰۱	حصین آباد خسروی						
5-G6																																		۱۳	خجوها						
5-H6																																		۱۹	خانق						
10-A1					x																													۳۷	خالو محمد علی						
10-A1																																		۴۳	خره						
5-H6																																		۲۹	خطیبی						
6-46																																		۱۸	خلیفه ها						
5-H6				x	x																													۹۲	خندق سورقان						
10-A1																																		۱۵	دولت آباد						
10-A1						x																												۷۹	ده شیخ						
10-A1																																		۲۴	رشمی سنجی						
5-G6																																		۶	زنگه						
5-H6					x																													۴۰	زهارت						
10-B1																																		۲۴	ساختمان عبد الرحیم						
5-H6																																		۳۵	سنجی (سخی)						

شرح	تعداد خانوار	جمعیت	نوع راهبه			تأسیسات عمومی	تأسیسات آموزشی و مذهبی										تأسیسات بازرگانی و خدماتی					تأسیسات اقتصادی و اجتماعی						موتورت										
			آبادی	راهبه	بنیاد		مدرسه	دانشگاه	سازمان	تعمیرات	کتابخانه	سایر	کلیسا	مسجد	سایر	سازمان	کتابخانه	سایر	تعمیرات	کلیسا	مسجد	سایر	کلیسا	مسجد	سایر	تعمیرات	کلیسا		مسجد	سایر								
۱	۲	۳	۴	۵	۶	۷	۸	۹	۱۰	۱۱	۱۲	۱۳	۱۴	۱۵	۱۶	۱۷	۱۸	۱۹	۲۰	۲۱	۲۲	۲۳	۲۴	۲۵	۲۶	۲۷	۲۸	۲۹	۳۰	۳۱	۳۲	۳۳	۳۴	۳۵	۳۶	۳۷		
سردار	۶	۳۳	۲	۵	۲																																	
سورخان	۸	۲۴	۲	۵	۲																																	
سیگار سفلی	۱۵	۶۸	۲	۶	۲																																	
سیگار علیا	۴۲	۲۲۱	۲	۶	۲																																	
عباس آباد	۳	۶	۲	۵	۲																																	
علی بابا	۱۷	۸۷	۲	۵	۲																																	
فلام عبد الهی	۱۲	۶۳	۲	۵	۲																																	
فخرآباد (دهنوهیگی)	۲۸	۱۴۳	۲	۵	۲																																	
قادی	۱۳	۶۹	۲	۶	۲																																	
قطب الدین	۴۷	۲۷۸	۲	۶	۲																																	
قلعه حاجی محمد	۷	۳۳	۲	۵	۲																																	
قلعه رئیس محمد	۴	۲۷	۲	۵	۲																																	
قلعه اسد	۳	۲۰	۲	۵	۲																																	
قلعه مریدون	۱۲	۶۱	۲	۶	۲																																	
قلعه کمالی	۱۳	۵۲	۲	۵	۲																																	
قلعه کوشک	۲۲	۱۱۶	۲	۵	۲																																	
قلعه نظری	۱۱	۵۱	۲	۵	۲																																	
قلعه ملا	۵۵	۲۰۳	۲	۵	۲																																	
کچلهها	۲۷	۱۴۲	۲	۵	۲																																	
کربلاقی محسنی	۵	۱۷	۲	۶	۲																																	
کرزا	۴۹	۲۱۸	۲	۶	۲																																	
کره موجی	۹۱	۴۰۳	۲	۶	۲																																	
کوارک	۹	۴۰	۲	۵	۲																																	
کریم آباد	۲۶	۱۱۶	۲	۵	۲																																	
کهوردان	۱۰۸	۵۱۸	۲	۶	۲																																	
کهور سوخته	۴	۱۶	۲	۵	۲																																	
گودیرک	۱۴	۷۱	۲	۵	۲																																	
لا مرد	۱۰۱	۴۷۵	۲	۵	۲																																	
لا ورو	۴	۱۸	۲	۷	۲																																	
لشخره	۲۱	۱۲۷	۲	۵	۲																																	

موقت	تأسیسات اقتصادی واجتماعی										تأسیسات ارتباطی اجتماعی										تأسیسات آموزشی و تفریحی										تأسیسات عمومی										شرح
	آبادی	انرژی	آب	گاز	تلفن	تلفن	تلفن	تلفن	تلفن	تلفن	تلفن	تلفن	تلفن	تلفن	تلفن	تلفن	تلفن	تلفن	تلفن	تلفن	تلفن	تلفن	تلفن	تلفن	تلفن	تلفن	تلفن	تلفن	تلفن	تلفن	تلفن	تلفن	تلفن								
۳۷	۳۶	۳۵	۳۴	۳۳	۳۲	۳۱	۳۰	۲۹	۲۸	۲۷	۲۶	۲۵	۲۴	۲۳	۲۲	۲۱	۲۰	۱۹	۱۸	۱۷	۱۶	۱۵	۱۴	۱۳	۱۲	۱۱	۱۰	۹	۸	۷	۶	۵	۴	۳	۲	۱					
7-D5			x	x	x	x	x																		x	x	x										لطیفی				
7-B3																																					ماه نمین				
7-B4																																					نیبه				
7-H2																																					نه ریز				
7-D3																																					نی بوی				
8-B5							x			x																											هور مول عباسی				
7-D2																																					هور موتو				
	۹	۴		۲	۸	۳	۱۱	۲	۵	۱					۱	۱	۱				۱۲	۴	۱۷		۱	۲۴	۱	۱	۲								دوستان حاج				
6-G2																																					اشنا				
6-B1																																						اکبرآباد			
5-H1	x																																				باغان				
1-35																																						بیشه زرد			
6-B1																																						بیشرد			
2-A4																																						بخته			
6-31																																						دنگ نارك			
2-B4																																						چنگه			
2-A3																																						چهره			
6-B2																																						چاه طوس			
5-H1																																						چاه مهنا			
6-B1																																						حصین آباد			
2-D6																																						د هند د هنو			
2-D6																																						د هنو			
5-G2	x																																					رنگبه			
2-G6	x																																					سده			
1-H3		x																																				سیف آباد			
5-H2																																						شناکیز			
2-B4																																						شهرستان			
1-H6																																						فاریاب			
1-B5	x																																					قید وید			

موقعیت	تأسیسات اقتصادی و اجتماعی						تأسیسات ارتباطی و اطلاعاتی						خدمات پزشکی و درمانی						تأسیسات آموزشی و تفریحی						تأسیسات عمومی						تعداد خانوار	شرح				
	آبادی	تسهیل	تولید	تولید	تولید	تولید	تسهیل	تسهیل	تسهیل	تسهیل	تسهیل	تسهیل	تسهیل	تسهیل	تسهیل	تسهیل	تسهیل	تسهیل	تسهیل	تسهیل	تسهیل	تسهیل	تسهیل	تسهیل	تسهیل	تسهیل	تسهیل	تسهیل	تسهیل	تسهیل						
۳۷	۳۶	۳۵	۳۴	۳۳	۳۲	۳۱	۳۰	۲۹	۲۸	۲۷	۲۶	۲۵	۲۴	۲۳	۲۲	۲۱	۲۰	۱۹	۱۸	۱۷	۱۶	۱۵	۱۴	۱۳	۱۲	۱۱	۱۰	۹	۸	۷	۶	۵	۴	۳	۲	۱
6-E2				x	x		x	x										x			x															فیشور
5-H2																					x															قره کنار
1-B5	x																																			کورد
6-C1																																				گورگی
2-B5	x	x					x																													کهنه
1-D5	x																																			گرمشفت
1-H6																																				گرفوز
1-H3																																				لاغر
5-G2	x	x					x																													مجمله
6-G2	x						x																													سر
1-D6																																				سمودی
1-H3						x																														مکوه
6-F2																																				مهلجه
6-B1																																				هفتوان
6-B1		x																																		هنگوه
							۳		۱	۱																										دهستان درزویابان
4-H6																																				بلوچی
4-E6																																				بیشویه
8-G1																																				پاریکی
8-G1																																				تمب بلوچی
8-G1							x		x																											خواجه طی
8-G1																																				خواجه غیاثی
8-F1									x																											رز
8-H1																																				دره نیل
4-E6																																				رویت آباد
4-F6																																				روی جان
8-H1																																				روک
8-G1										x																										سایبان
8-E1																																				شاه علی

موقعیت	تأمینات اقتصادی و اجتماعی										تأمینات ارتباطی و اجتماعی										خدمات پزشکی و درمانی										تأمینات آموزشی و تفریحی										تأمینات عمومی										نوع راهی آبگیر (آلوده، آلوده، آلوده)	نوع راهی طبیعی (آلوده، آلوده، آلوده)	جمعیت	تعداد خانوار	شرح
	آلودگی دریا	آلودگی رودخانه	آلودگی قنات	آلودگی چاه	آلودگی تالابی	آلودگی مزارعی	آلودگی باغی	آلودگی باغچه	آلودگی باغچه	آلودگی باغچه	آلودگی باغچه	آلودگی باغچه	آلودگی باغچه	آلودگی باغچه	آلودگی باغچه	آلودگی باغچه	آلودگی باغچه	آلودگی باغچه	آلودگی باغچه	آلودگی باغچه	آلودگی باغچه	آلودگی باغچه	آلودگی باغچه	آلودگی باغچه	آلودگی باغچه	آلودگی باغچه	آلودگی باغچه	آلودگی باغچه	آلودگی باغچه	آلودگی باغچه	آلودگی باغچه	آلودگی باغچه	آلودگی باغچه	آلودگی باغچه	آلودگی باغچه	آلودگی باغچه	آلودگی باغچه																		
۳۷	۳۶	۳۵	۳۴	۳۳	۳۲	۳۱	۳۰	۲۹	۲۸	۲۷	۲۶	۲۵	۲۴	۲۳	۲۲	۲۱	۲۰	۱۹	۱۸	۱۷	۱۶	۱۵	۱۴	۱۳	۱۲	۱۱	۱۰	۹	۸	۷	۶	۵	۴	۳	۲	۱	دوستان علا، مرودشت																		
	۱	۱			۹	۸	۱	۱	۱																																														
5-G3		x			x																																ابوحنا																		
5-G3					x																																اعلا مرودشت																		
5-F3																																					انجیربهد																		
5-H4						x																															اندر																		
5-F3																																					برگه سفید																		
5-D1																																					بلبلای																		
5-G1																																					بهد و																		
5-G3																																					پرزی																		
5-G3	x				x	x	x	x	x																												چاه یمنی																		
5-H4					x	x																															چاه کوری																		
5-F3																																					چاه گزی																		
5-H3																																					چاه ملك																		
5-H3																																					بخشقی																		
5-D1																																					دشت شور																		
5-G4					x																																دهنو																		
5-H4																																					روگیر حاجی																		
6-A4																																					روگیر حسینی																		
5-H4																																					روگیر قلمه حاجی																		
5-F3					x																																سید هاشمی																		
5-D1																																					سیف الدین																		
5-F3																																					شاه فرج الله																		
5-B2																																					ظالمی																		
5-G4					x																																غیب البهی																		
5-H4																																					قلمه باغ																		
5-H4					x	x																															کمالی																		
5-F3																																					کفتاری																		
5-G3																																					کهلویه																		
5-F3																																					کهنویه																		
6-A4																																					گرازی																		

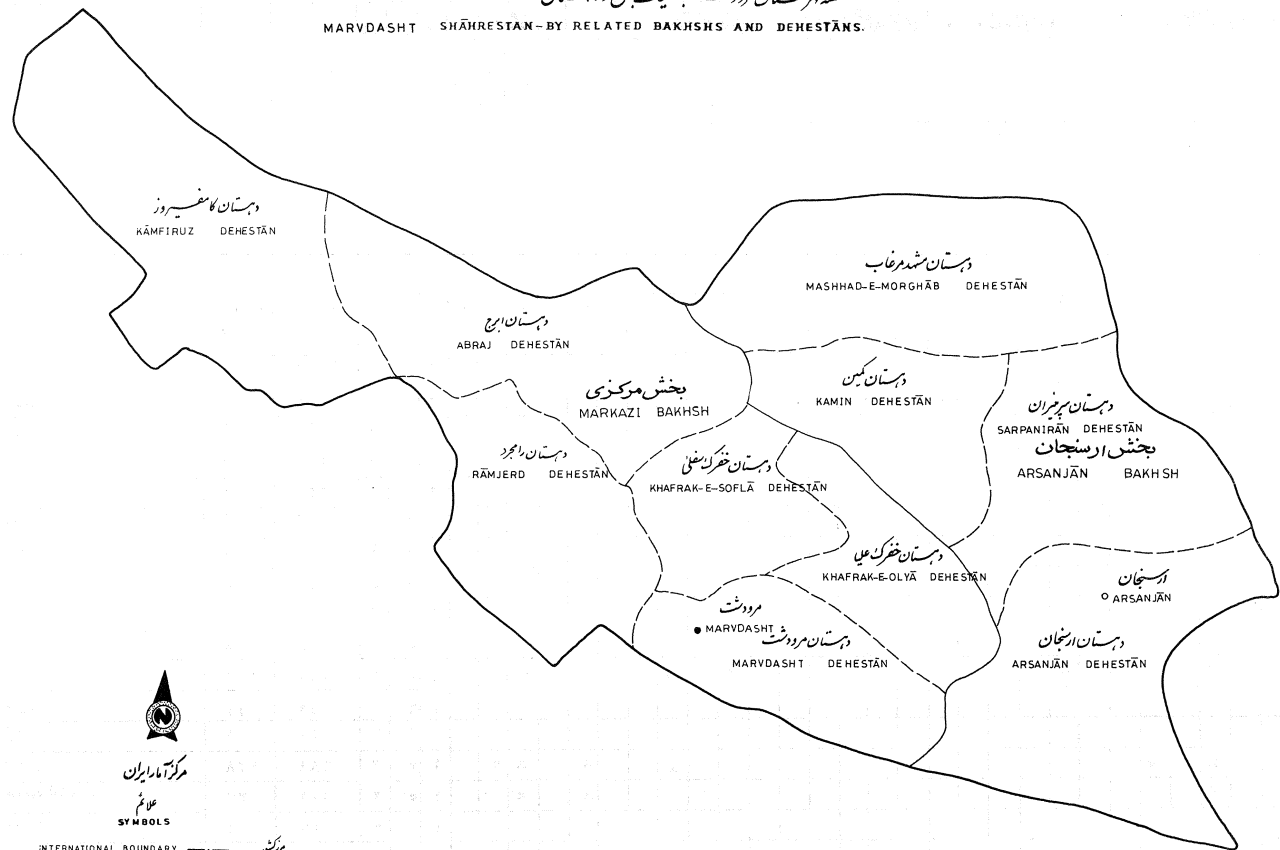
موقعیت	تأسیسات اقتصادی و اجتماعی										تأسیسات ارتباطی و اتصالاتی					خدمات پزشکی و درمانی										تأسیسات آموزشی و تفریحی										تأسیسات عمومی					توزع آب	توزع آب شهری	توزع آب روستایی	توزع آب کشاورزی	تعداد خانوار	شرح
	کلیات	توسعه	انرژی	تعمیرات	تعمیرات	تعمیرات	تعمیرات	تعمیرات	تعمیرات	تعمیرات	تعمیرات	تعمیرات	تعمیرات	تعمیرات	تعمیرات	تعمیرات	تعمیرات	تعمیرات	تعمیرات	تعمیرات	تعمیرات	تعمیرات	تعمیرات	تعمیرات	تعمیرات	تعمیرات	تعمیرات	تعمیرات	تعمیرات	تعمیرات	تعمیرات	تعمیرات														
۳۷	۳۶	۳۵	۳۴	۳۳	۳۲	۳۱	۳۰	۲۹	۲۸	۲۷	۲۶	۲۵	۲۴	۲۳	۲۲	۲۱	۲۰	۱۹	۱۸	۱۷	۱۶	۱۵	۱۴	۱۳	۱۲	۱۱	۱۰	۹	۸	۷	۶	۵	۴	۳	۲	۱										
5-F3																																				گل خروک										
5-F2																																				ورد وان										
6-C3	۱	۱			۲	۶		۲	۱						۱	۳						۴	۳	۴			۳		۲	۱				۳۴۰۹	۷۲۴	درهستان فدای										
6-A3																																				بشهرآباد قلات بهری										
6-C3																																				بهشت پری										
6-B3																																				حصین آباد										
6-F4																																				خلیجی										
6-F5																																				د پده بان										
6-C4																																				ساختمان کردی										
6-B4	x	x																																		علی آباد										
6-B4																																				فدای										
6-D4																																				کنگ بهشه										
6-C4																																				لب اشکن										
6-D4																																				محمد عباسی										
																																				محمد عینا										
	۲																																			درهستان گلردار										
5-B2																																				آبرنگینو										
5-B2																																				اسیرد و										
5-B4																																				ارودان										
5-C2																																				ارودان										
5-D2	x																																			اسیر										
1-A5																																				برکو										
5-B1																																				بلکوک										
5-B3																																				بناکوبه										
5-C2																																				بهرام آباد										
5-D3																																				بهرستان										
1-A5																																				پارا کوهه										
1-B5																																				پاکل										

موقعیت	تأسیسات اقتصادی واجتماعی								تأسیسات ارتباطی اجتماعی							خدمات پزشکی و دامپزشکی							تأسیسات آموزشی و مذهبی							تأسیسات عمومی				شرح				
	انرژی	آب سرد	آب گرم	تولید برق	تولید آب	تولید گاز	تولید نفت	تولید سایر	تولید سایر	تولید سایر	تولید سایر	تولید سایر	تولید سایر	تولید سایر	تولید سایر	تولید سایر	تولید سایر	تولید سایر	تولید سایر	تولید سایر	تولید سایر	تولید سایر	تولید سایر	تولید سایر	تولید سایر	تولید سایر	تولید سایر	تولید سایر	تولید سایر	تولید سایر	تولید سایر	تولید سایر	تولید سایر		تولید سایر			
5-D3					x																												د هنو	۲۲۲	۱۲۰۳	۲	۳	
5-B2																																	زندان	۷	۲۴	۲	۲	۲
5-D4																																	زندان بالا	۲۷	۱۴۱	۲	۲	۲
5-D4																																	زندان پایین	۱۷	۸۳	۲	۲	۲
1-B6																																	ساختمان فلا محسن	۱۰	۴۷	۲	۲	۲
5-C2																																	ساختمان مهر اجمال	۸	۵۰	۲	۲	۲
5-B3																																	سد کان	۷	۳۸	۲	۲	۲
5-C2																																	سرگانه	۸۴	۳۸۹	۲	۲	۲
5-B2																																	سرگم	۷	۲۹	۲	۲	۲
1-A5																																	سرگی	۵	۲۹	۲	۲	۲
1-A5																																	سمنگی	۱۵	۶۶	۲	۲	۲
5-C2																																	شلدان	۴۷	۲۲۹	۲	۲	۲
5-B4																																	شول بالا	۱۳	۸۵	۲	۲	۲
5-B4																																	شول پایین	۱۹	۹۶	۲	۲	۲
5-D4																																	فلام آباد	۳	۱۳	۲	۲	۲
5-D3																																	فال	۳۱۰	۱۵۵۶	۲	۲	۲
5-C2																																	قد بان	۱۵	۸۵	۲	۲	۲
5-B4																																	قلمه سید	۲۰	۱۰۰	۲	۲	۲
5-B4																																	قلمه محمد علی	۱۱۴	۵۰۹	۲	۲	۲
5-C3																																	کارون	۲۸	۱۵۷	۲	۲	۲
1-B6																																	کنور	۴	۲۹	۲	۲	۲
5-B2																																	کچلی	۲	۱۳	۲	۲	۲
1-A5																																	کچلی	۴	۲۲	۲	۲	۲
1-B6																																	کور بلند	۱۵	۶۷	۲	۲	۲
1-A5																																	کور بلند و	۲	۹	۲	۲	۲
5-D3																																	گاوجاله	۲۶	۱۲۵	۲	۲	۲
5-B3																																	کچینو	۳	۱۲	۲	۲	۲
5-D3	x																																گله دار	۴۵۶	۲۱۳۴	۲	۲	۲
5-B2																																	گی نار	۶	۴۵	۲	۲	۲
1-A6																																	گنبد و	۷	۳۵	۲	۲	۲

شرح	تعداد خانوار	جمعیت	نوع آبپاشی (آبپاشی آبی، آبی، آبی)			تأسیسات عمومی			تأسیسات آموزشی و تفریحی			تأسیسات ارتباطی و اطلاع رسانی			تأسیسات اقتصادی و اجتماعی			موقعیت																						
			آبی	آبی	آبی	برق	آبگرم	گاز	تلفن	پست	تلفن	پست	تلفن	پست	تلفن	پست	تلفن		پست	تلفن	پست																			
۱	۲	۳	۴	۵	۶	۷	۸	۹	۱۰	۱۱	۱۲	۱۳	۱۴	۱۵	۱۶	۱۷	۱۸	۱۹	۲۰	۲۱	۲۲	۲۳	۲۴	۲۵	۲۶	۲۷	۲۸	۲۹	۳۰	۳۱	۳۲	۳۳	۳۴	۳۵	۳۶	۳۷				
لاور سرد و مرشدی پائین	۳	۱۷	۲	۲	۲																																			
مزهجان مهر	۶۹	۳۷۵	۲	۲	۲																																			
صو	۱۴	۵۹	۲	۲	۲																																			
ناچار پائین	۷	۴۱	۲	۲	۲																																			
نرگس	۱۲	۴۸	۲	۲	۲																																			
نوا پاد	۴۷	۲۵۰	۲	۲	۲																																			
هرج	۷۲	۳۷۷	۲	۲	۲																																			
همدانو	۲	۱۱	۲	۲	۲																																			
هند و نو	۳۰	۱۲۸	۲	۲	۲																																			
هوره	۴۱	۲۱۱	۲	۲	۲																																			
دوستان و راهی	۱۲۳۶	۶۱۷۶																																						
برد کچه	۴۴	۲۴۳	۲	۲	۲																																			
بند و ست	۴	۲۹	۲	۲	۲																																			
چاه شرف	۹۵	۵۱۹	۲	۲	۲																																			
چاه گل	۱	۹	۲	۲	۲																																			
حاجی آباد	۳۷	۱۹۱	۲	۲	۲																																			
خالده بالا	۵۱	۲۹۱	۲	۲	۲																																			
خالده پائین	۶	۳۴	۲	۲	۲																																			
خوزی	۱۸۰	۸۴۶	۲	۲	۲																																			
خوش آباد	۱۵	۸۲	۲	۲	۲																																			
صادره	۴۴	۲۵۱	۲	۲	۲																																			
عاس آباد	۱	۱۰	۲	۲	۲																																			
فاریاب	۴۱	۱۸۱	۲	۲	۲																																			
قلعه شمالی	۸۷	۴۹۵	۲	۲	۲																																			
گردن عیبی (تابع قلعه)		خاله از سکنه	۴	۴	۴																																			
گری خوزی	۳	۲۳	۲	۲	۲																																			
گوی رزی	۱	۱۲	۲	۲	۲																																			

نقشه شهرستان مرودشت به تفکیک بخش و دهستان

MARVDASHT SHĀHRESTĀN-BY RELATED BAKHSHS AND DEHĒSTĀNS.

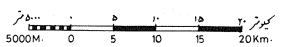


مرکز آمار ایران
علامت

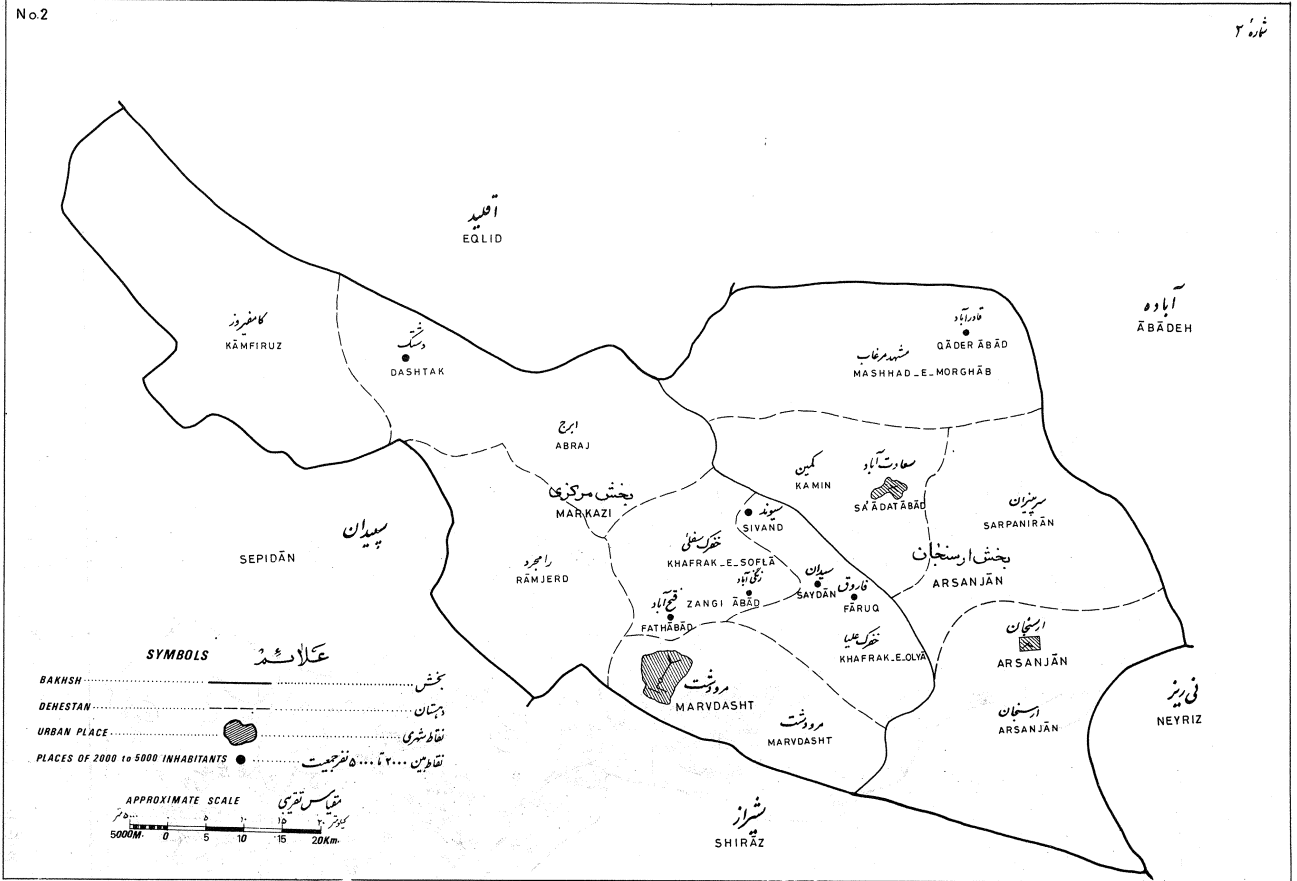
SYMBOLS

- INTERNATIONAL BOUNDARY ———— مرگشور
- SHĀHRESTĀN BOUNDARY ————— حدود شهرستان
- BAKHSH BOUNDARY ————— حدود بخش
- DEHĒSTĀN BOUNDARY - - - - - حدود دهستان
- SHĀHRESTĀN CENTER ● مرکز شهرستان
- BAKHSH CENTER ○ مرکز بخش

مقیاس تقریبی
APPROXIMATE SCALE

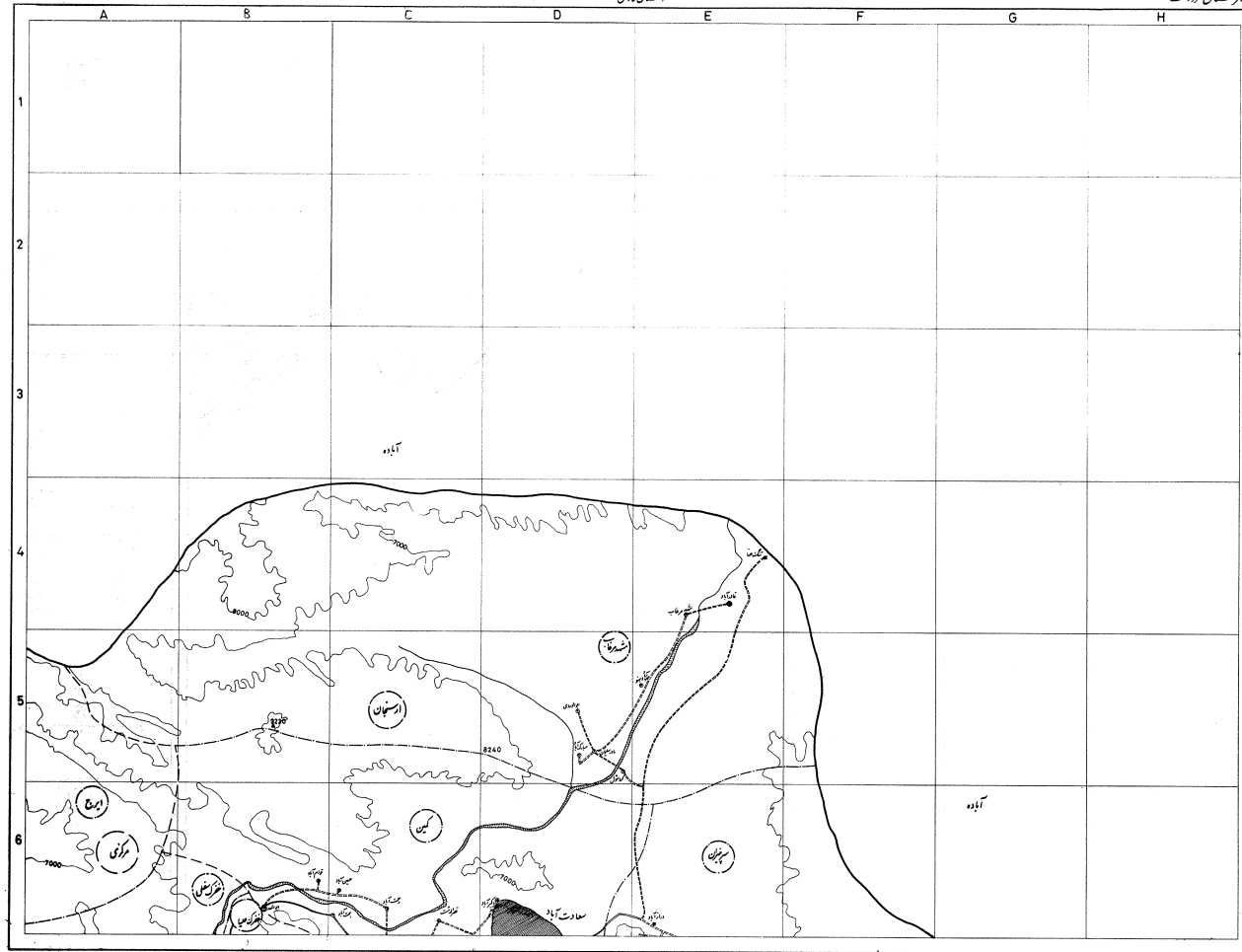


نقشه شهرستان مرودشت بزرگنمای دهستانها - نقاط شهری و نقاط ۲۰۰۰ تا ۵۰۰۰ نفر جمعیت (سرشماری آبان ماه ۱۳۵۵)
 MARVDASHT SHAHRESTĀN - BY DEHESTĀNS, URBAN PLACES AND PLACES OF 2000 to 5000 INHABITANTS, November 1976



Large scale maps of this shahrestan showing dehestans, places and roads at the time of the National Census of Population and Housing, November 1976, may be purchased from the Statistical Centre of Iran

نقشه های این شهرستان با مقیاس بزرگنمای دهستانها - دهانت و راههای موجود در زمان سرشماری عمومی کشور (آبان ماه ۱۳۵۵) میباشد از مرکز آمار ایران قابل خریداری است.

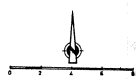


مردمان



مردمان

- ۵۰۰ متر
- ۱۰۰۰ متر
- ۱۵۰۰ متر
- ۲۰۰۰ متر
- ۲۵۰۰ متر
- ۳۰۰۰ متر
- ۳۵۰۰ متر
- ۴۰۰۰ متر
- ۴۵۰۰ متر
- ۵۰۰۰ متر
- ۵۵۰۰ متر
- ۶۰۰۰ متر
- ۶۵۰۰ متر
- ۷۰۰۰ متر
- ۷۵۰۰ متر
- ۸۰۰۰ متر
- ۸۵۰۰ متر
- ۹۰۰۰ متر
- ۹۵۰۰ متر
- ۱۰۰۰۰ متر
- ۱۰۵۰۰ متر
- ۱۱۰۰۰ متر
- ۱۱۵۰۰ متر
- ۱۲۰۰۰ متر
- ۱۲۵۰۰ متر
- ۱۳۰۰۰ متر
- ۱۳۵۰۰ متر
- ۱۴۰۰۰ متر
- ۱۴۵۰۰ متر
- ۱۵۰۰۰ متر
- ۱۵۵۰۰ متر
- ۱۶۰۰۰ متر
- ۱۶۵۰۰ متر
- ۱۷۰۰۰ متر
- ۱۷۵۰۰ متر
- ۱۸۰۰۰ متر
- ۱۸۵۰۰ متر
- ۱۹۰۰۰ متر
- ۱۹۵۰۰ متر
- ۲۰۰۰۰ متر
- ۲۰۵۰۰ متر
- ۲۱۰۰۰ متر
- ۲۱۵۰۰ متر
- ۲۲۰۰۰ متر
- ۲۲۵۰۰ متر
- ۲۳۰۰۰ متر
- ۲۳۵۰۰ متر
- ۲۴۰۰۰ متر
- ۲۴۵۰۰ متر
- ۲۵۰۰۰ متر
- ۲۵۵۰۰ متر
- ۲۶۰۰۰ متر
- ۲۶۵۰۰ متر
- ۲۷۰۰۰ متر
- ۲۷۵۰۰ متر
- ۲۸۰۰۰ متر
- ۲۸۵۰۰ متر
- ۲۹۰۰۰ متر
- ۲۹۵۰۰ متر
- ۳۰۰۰۰ متر



مردمان

مردمان

مردمان

مردمان

مردمان

مردمان

مردمان

مردمان

مردمان

مردمان

مردمان

مردمان

مردمان

مردمان

مردمان

مردمان

مردمان

مردمان

مردمان

شرح	تعداد خانوار	جمعیت	نوع راهبرده		نوع آبادی		نوع آب و هوا		نوع آب		نوع برق		نوع گاز		نوع تلفن		نوع اینترنت		نوع خدمات پزشکی		نوع خدمات آموزشی و فرهنگی		نوع خدمات ارتباطی		نوع خدمات اقتصادی و اجتماعی		موقعیت												
			کشور	شهر	کوهستان	کمره	کوهستان	کمره	کوهستان	کمره	کوهستان	کمره	کوهستان	کمره	کوهستان	کمره	کوهستان	کمره	کوهستان	کمره	کوهستان	کمره	کوهستان	کمره	کوهستان	کمره		کوهستان	کمره										
۱	۲	۳	۴	۵	۶	۷	۸	۹	۱۰	۱۱	۱۲	۱۳	۱۴	۱۵	۱۶	۱۷	۱۸	۱۹	۲۰	۲۱	۲۲	۲۳	۲۴	۲۵	۲۶	۲۷	۲۸	۲۹	۳۰	۳۱	۳۲	۳۳	۳۴	۳۵	۳۶	۳۷			
شهرستان مرودشت	۲۱۱۰۲	۱۱۱۶۷۲																																					
دهستان ارستانجان	۲۱۸۱	۱۱۱۳۸																																					
ابراهیم آباد		خالی از سکنه	۴	۷	۲																																		
احمد آباد	۴۳	۲۲۶			۲	۵	۲																																
اکبر آباد	۱۱	۶۰			۲	۵	۲																																
ایزد آباد		خالی از سکنه	۲	۶	۲																																		
باغ شیر		خالی از سکنه	۱	۵	۴																																		
بکر	۱۴	۶۹			۲	۴	۲																																
تیمه ابوالقاسم	۱	۵			۲	۶	۶																																
تیمه قرب شهبانی	۱	۱۰			۲	۴	۳																																
تیمه طی آباد		خالی از سکنه	۱	۶	۳																																		
تیمه سیدا	۱	۴			۲	۵	۳																																
تیمه کاظم خان		خالی از سکنه	۱	۶	۳																																		
جمشید آباد	۱۹	۱۰۷			۲	۵	۲																																
جمال آباد بزرگ	۱۰۸	۵۷۵			۱	۵	۲																																
جمال آباد کوچک	۶	۳۲			۲	۶	۲																																
چاشتخوار	۳۳	۱۸۷			۲	۵	۲																																
چلودر	۸۰	۴۱۴			۲	۴	۲																																
حاجی آباد	۸	۴۷			۱	۵	۲																																
حاجی زینبی		خالی از سکنه	۲	۶	۳																																		
حسن آباد ایزدی	۱۱	۷۲			۲	۵	۲																																
حسن آباد چلودر	۳۹	۱۷۰			۲	۴	۲																																
حسین آباد شهبانی	۲۲	۱۰۳			۲	۵	۲																																
حسین آباد کنگ	۱۷	۸۸			۲	۴	۲																																
حسین آباد لیاقت	۴۵	۲۳۸			۲	۵	۲																																
حسین آباد نجف آباد	۱۶	۷۶			۲	۵	۲																																
خان آباد	۵۶	۳۰۲			۲	۵	۲																																
خدیوین	۱۰۹	۵۶۵			۲	۴	۲																																
خیر آباد	۱۵	۶۰			۲	۵	۲																																
دولت آباد	۲	۹			۲	۵	۳																																

مرکز	تأسیسات اقتصادی واجتماعی												تأسیسات ارتباطی							تأسیسات آموزشی و تفریحی													تعداد خازار	شرح		
	مکتب	تسهیل نانوایی	خانه بهداشتی	منطقه تعاونی	انبار	بست	بست	فروش	مغازه	بازار	تلفن	دوربین	دوربین	دوربین	دوربین	دوربین	دوربین	دوربین	دوربین	دوربین	دوربین	دوربین	دوربین	دوربین	دوربین	دوربین	دوربین	دوربین	دوربین	دوربین	دوربین	دوربین			دوربین	دوربین
4-F5																																		۳	۲	۱
4-F4																																			۲۳	د و کوهک
4-D4																																			۱۷	دولاب
4-E4																																			۴۶	ده بیله
4-E4																																			۳۰	دهک
4-F3	x																																		۱۰	دهک طی آباد طک
4-D4																																			۲۳	ده نو نصیر آباد
4-E4																																			۲۳	رحمت آباد
4-E4																																			۱۱	رحیم آباد
4-E5																																			۳	رزم آباد
4-F3																																			۳۹	رفیع آباد
4-E4																																			۳۷	زباد آباد
4-D4																																			۲۶	سرآباد
4-E4																																			۱۷	سعادت آباد
4-E4																																			۳	سمید آباد
4-E4																																			۱۸	سهیل آباد سرور
4-F3																																			۴	سید آباد
4-D5																																			۳	شاه آباد
4-E2																																			۶	شاه تاج
4-E4	x																																		۱۰۳	شمال ازسنگه
4-E4	x																																		۵۰	شوراب
4-E4																																			۱۶	صالح آباد
4-E4																																			۱۹	صفرآباد
4-D4																																			۴۰	عبید الله آباد
4-D4																																			۴۱	عزآباد
4-F4																																			۸۰	طی آباد سالار
4-F3																																			۱۴۳	طی آباد کوهچان
4-E4																																			۱۰	طی آباد طک
4-E4	x																																		۱۰۶	فتح آباد
4-E2																																			۹	فیضان

موقعیت	تأمینات اقتصادی واجتماعی										تأمینات زیست محیطی					خدمات پزشکی و درمانی					تأمینات آموزشی و فرهنگی					تأمینات عمومی					جمعیت	تعداد خانوار	شرح			
	آب و برق	تعمیرات	تعمیرات	تعمیرات	تعمیرات	تعمیرات	تعمیرات	تعمیرات	تعمیرات	تعمیرات	تعمیرات	تعمیرات	تعمیرات	تعمیرات	تعمیرات	تعمیرات	تعمیرات	تعمیرات	تعمیرات	تعمیرات	تعمیرات	تعمیرات	تعمیرات	تعمیرات	تعمیرات	تعمیرات	تعمیرات	تعمیرات	تعمیرات	تعمیرات						
۳۷	۳۶	۳۵	۳۴	۳۳	۳۲	۳۱	۳۰	۲۹	۲۸	۲۷	۲۶	۲۵	۲۴	۲۳	۲۲	۲۱	۲۰	۱۹	۱۸	۱۷	۱۶	۱۵	۱۴	۱۳	۱۲	۱۱	۱۰	۹	۸	۷	۶	۵	۴	۳	۲	۱
4-F3																																				تفلاقی قلات خوار
4-E4																																				قصر جمال
4-F4																																				قلات چمرو
4-F3	x				x		x																													قلات خوار
4-F3																																				قلعه رضائی
4-E4						x																														کطه
4-F3																																				کریم آباد
4-E4																																				کفر
4-E3																																				کمال آباد
4-E5																																				کوروش آباد
4-E4																																				کوشک
4-E4																																				مبارک آباد
4-E5																																				مقل آباد
4-E4																																				سهریان
4-E4																																				نارک
4-E5																																				نجف آباد
4-F3																																				نصیر آباد
4-F4																																				نظام آباد
4-F3																																				نصمت آباد
4-E4																																				نور آباد
4-E4																																				ولی آباد
																																				و هستان ابرج
1-H5																																				اشگرد
1-H6																																				بنی یکه
1-G6																																				بیدگل
1-F5																																				بهای
1-H6																																				پیچ باظمه حمیدی
1-H5																																				تلمبه آخان
1-F6																																				تلمبه درودی

موقعیت	تأسیسات اقتصادی و اجتماعی										تأسیسات ارتباطی اجتماعی					خدمات پزشکی و اداری					تأسیسات آموزشی و مذهبی					تأسیسات عمومی					تعداد خانوار	شرح				
	کلیت آبادی	تسهیل تردد	تسهیل تولید	تسهیل توزیع	تسهیل توزیع خانوار	تسهیل توزیع خدمات	تسهیل توزیع آب	تسهیل توزیع گاز	تسهیل توزیع برق	تسهیل توزیع آب سرد	تسهیل توزیع آب گرم	تسهیل توزیع خدمات	تسهیل توزیع خدمات	تسهیل توزیع خدمات	تسهیل توزیع خدمات	تسهیل توزیع خدمات	تسهیل توزیع خدمات	تسهیل توزیع خدمات	تسهیل توزیع خدمات	تسهیل توزیع خدمات	تسهیل توزیع خدمات	تسهیل توزیع خدمات	تسهیل توزیع خدمات	تسهیل توزیع خدمات	تسهیل توزیع خدمات	تسهیل توزیع خدمات	تسهیل توزیع خدمات	تسهیل توزیع خدمات	تسهیل توزیع خدمات	تسهیل توزیع خدمات						
۳۷	۳۶	۳۵	۳۴	۳۳	۳۲	۳۱	۳۰	۲۹	۲۸	۲۷	۲۶	۲۵	۲۴	۲۳	۲۲	۲۱	۲۰	۱۹	۱۸	۱۷	۱۶	۱۵	۱۴	۱۳	۱۲	۱۱	۱۰	۹	۸	۷	۶	۵	۴	۳	۲	۱
1-F6																																				تلمبه رحیمی
1-H5																																				تلمبه عبد العلی
1-H5																																				خالئ الفزینکنه
1-G5																																				تبره باغ
1-F5																																				چاه آب
1-G5																																				چاه بهدک
1-F5																																				چشمه تخت
1-E5																																				حسام آباد
1-E4																																				حسین آباد
1-E5																																				حصار دشتک
1-E5																																				خوربجان
1-F5																																				دری باد
1-E5																																				دروازین
1-E4																																				دشتک
1-H6																																				رضاآباد
1-G5																																				ساختمان ناصری
1-G6																																				سمادت آباد
1-H6																																				سهیل آباد
1-F5																																				شهرک
1-F5																																				فضل آباد
1-G5																																				قرخلو
1-E5																																				قصرخلیل
1-G5																																				قلمه نو
1-H5																																				کنداری
1-E5																																				گلی چان
1-F5																																				گل صان
1-H6																																				گل مکان با قری
1-H6																																				گل مکان قشلاقی
1-G5																																				گله زن
1-H5																																				مالچه
1-G5																																				مالین

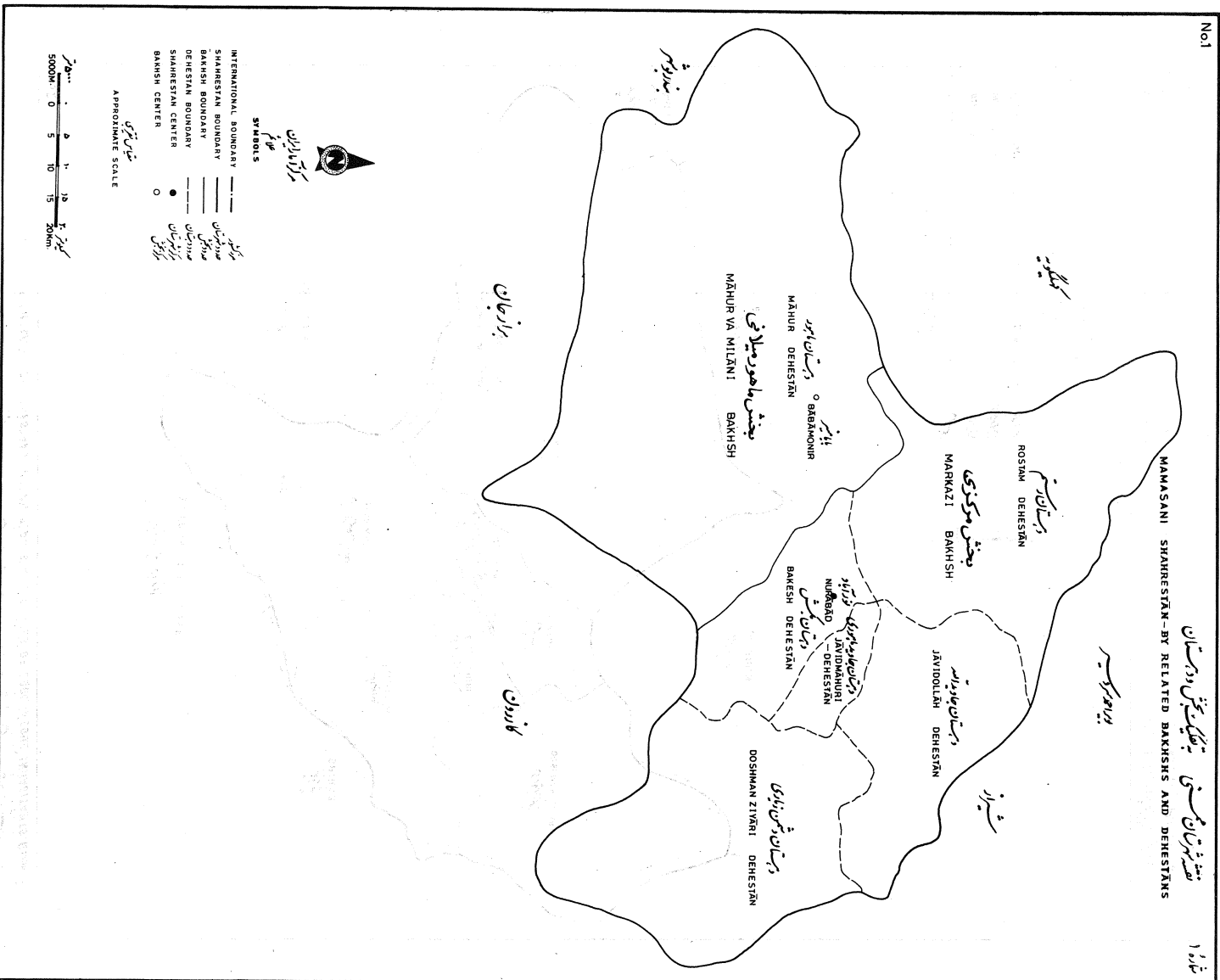
شرح	تعداد خانوار	جمعیت	نوع راهبرده			تأسیسات عمومی										تأسیسات آموزشی و تفریحی					تأسیسات زیست‌محیطی					تأسیسات اقتصادی و اجتماعی					مردمیت آبادی سرشماری								
			آبادی	آبادی	طبیعی	برق	آب	سب	سایر	سایر	سایر	سایر	سایر	سایر	سایر	سایر	سایر	سایر	سایر	سایر	سایر	سایر	سایر	سایر	سایر														
۱	۲	۳	۴	۵	۶	۷	۸	۹	۱۰	۱۱	۱۲	۱۳	۱۴	۱۵	۱۶	۱۷	۱۸	۱۹	۲۰	۲۱	۲۲	۲۳	۲۴	۲۵	۲۶	۲۷	۲۸	۲۹	۳۰	۳۱	۳۲	۳۳	۳۴	۳۵	۳۶	۳۷			
مقصوم آباد	۱۷	۹۴	۲	۶	۲																																		
مغیلان	۶	۳۴	۳	۵	۳																																		
میان رود	۵۱	۲۸۳	۲	۵	۲																																		
وره مال	۵	۲۴	۴	۶	۱																																		
هاشم آباد	۲۲	۱۳۳	۲	۵	۲																																		
ر شهرستان خفرک سفلی	۲۶۷۱	۱۴۳۲۰	۸	۷	۶	۷	۱۷	۱۴	۲	۱۷	۱۴	۲	۱۷	۱۴	۲	۱۷	۱۴	۲	۱۷	۱۴	۲	۱۷	۱۴	۲	۱۷	۱۴	۲	۱۷	۱۴	۲	۱۷	۱۴	۲	۱۷	۱۴	۲	۱۷	۱۴	۲
احمد آباد	۴۸	۲۴۰	۲	۵	۲																																		
آسمیان خالی از سکنه	۲	۷	۴	۵	۲																																		
اما مزاده سلطان محمد	۹	۳۱	۲	۶	۲																																		
چاه سیدی	۲۱۲	۱۰۵۳	۲	۵	۲																																		
حاجی آباد	۱۳۰	۷۱۸	۲	۵	۲																																		
حسن آباد تل کمین	۶	۳۰	۴	۶	۲																																		
حسن آباد شول	۸۱	۴۷۳	۲	۵	۲																																		
حسین آباد سرحوله	۱۰	۴۹	۲	۴	۲																																		
خسرو آباد	۱۰۷	۵۵۴	۲	۵	۲																																		
خلف طاهویه	۵۱	۲۵۱	۲	۶	۲																																		
دشتمال	۳۹۲	۲۰۸۴	۲	۴	۲																																		
زنگی آباد	۱	۷	۲	۵	۲																																		
شاهدشت نیگان	۱۵۷	۸۴۳	۲	۵	۲																																		
شمس آباد برزو	۱۸۱	۱۰۱۹	۲	۴	۲																																		
شول ساروشی	۸۵	۴۶۲	۲	۵	۲																																		
طیاه	۵۵۷	۲۷۹۸	۲	۴	۲																																		
فتح آباد	۱۹۳	۱۲۲۴	۲	۴	۲																																		
قاسم آباد ساروشی	۱۶۲	۹۶۵	۲	۵	۲																																		
گرم آباد	۱	۲	۴	۶	۲																																		
مزرعه حمیدیه	۹۱	۴۷۰	۲	۵	۲																																		
مقصوم آباد	۲۳	۱۴۰	۴	۶	۲																																		

موقیت	تاسیسات اقتصادی واجتماعی									تاسیسات بهداشتی و درمانی							تاسیسات آموزشی و فرهنگی										تاسیسات عمومی			تعداد خانوار	شرح																													
	آب و برق	گاز	تعمیرات	ساخت و ساز	سوله سازی	اتصال تلفن	اتصال گاز	اتصال آب سرد	اتصال آب گرم	اتصال سیم	پارک	بازار	دندانپزشکی	کلینیک	بیمارستان	بهداشت	تخصصی	تخصصی	تخصصی	تخصصی	تخصصی	تخصصی	تخصصی	تخصصی	تخصصی	تخصصی	تخصصی	تخصصی	تخصصی			تخصصی	تخصصی	تخصصی	تخصصی	تخصصی																								
۳۷	۳۶	۳۵	۳۴	۳۳	۳۲	۳۱	۳۰	۲۹	۲۸	۲۷	۲۶	۲۵	۲۴	۲۳	۲۲	۲۱	۲۰	۱۹	۱۸	۱۷	۱۶	۱۵	۱۴	۱۳	۱۲	۱۱	۱۰	۹	۸	۷	۶	۵	۴	۳	۲	۱																								
1-B2				x	x																				x	x				۱	۶	۲	۳۱۴	۵۹	گروه وچم محمدعلی																									
1-B4																													۲	۶	۲	۵۵	۱	گل گاه																										
1-D5	x			x	x																								۲	۵	۲	۵۳۵	۹۸	لهرزفجان																										
1-C4				x											x	x													۲	۴	۲	۶۴۶	۱۱۶	مشهد																										
1-C4																													۲	۷	۲	۱۴۵	۳۰	منصورآباد																										
1-C3																													۱	۵	۲	۴۰۴	۷۵	متگان																										
1-C4	x			x	x	x		x										x	x	x	x	x							۲	۵	۲	۱۰۲۵	۱۱۶	مهجن آباد																										
درهستان کهن																														۱	۱	۱					۱	۵						۲	۳					۱۲	۸			۷	۱			۳۴۸۷	۶۲۲	
2-B6																														۱	۶	۲	۹	۳	ایوالمهدی																									
2-D6	x			x	x													x	x										۱	۵	۲	۶۰۱	۱۱۴	اکبرآباد																										
4-C1													x	x															۲	۵	۳	۶۹	۱۴	تلمبه امان																										
4-C1													x																۲	۵	۳	۴۳	۸	تلمبه شیبانی																										
4-C1													x	x															۲	۴	۲	۴۰۰	۷۲	چیسقان																										
4-C1																														۲	۵	۲	۱۱۲	۲۰	حسن آباد																									
2-C6																														۲	۵	۲	۵۸	۱	حسین آباد																									
4-C1																		x	x											۲	۵	۲	۳۴۰	۵۹	دولت آباد																									
2-C6																														۲	۶	۲	۱۵۵	۲۶	رحمت آباد																									
4-D1																														۲	۵	۲	۲۸۰	۴۴	علی رسیده																									
4-C1																														۲	۶	۲	۱۸	۵	فیروزآباد																									
2-C6																														۲	۵	۲	۱۰۱	۱۷	قصرالدشت																									
2-B6																		x												۲	۱	۲	۴۰۱	۷۳	قوام آباد																									
4-D1																														۲	۶	۲	۳۸	۶	کوشکد																									
4-D1																														۲	۵	۳	۶۳	۱۱	مزرعه رحیم آباد																									
4-D1		x	x																											۲	۳	۳	۴۰۴	۵۷	مرکز آموزش کشاورزی																									
4-C1																														۲	۵	۲	۱۷۵	۳۳	وکیل آباد																									
2-C6																														۲	۴	۲	۲۱۲	۴۵	همت آباد																									

موقعیت	تأسیسات اقتصادی و اجتماعی										تأسیسات ترابری و حمل و نقل							تأسیسات آموزشی و فرهنگی										تأسیسات عمومی							نوع راه پهنی	تعداد	شرح
	تولید برق	تولید آب	تولید گاز	تولید آب سرد	تولید آب گرم	تولید آب بهداشتی	تولید آب آشامیدنی	تولید آب صنعتی	تولید آب کشاورزی	تولید آب صنعتی	تولید آب آشامیدنی	تولید آب بهداشتی	تولید آب آشامیدنی	تولید آب بهداشتی	تولید آب آشامیدنی	تولید آب بهداشتی	تولید آب آشامیدنی	تولید آب بهداشتی	تولید آب آشامیدنی	تولید آب بهداشتی	تولید آب آشامیدنی	تولید آب بهداشتی	تولید آب آشامیدنی	تولید آب بهداشتی	تولید آب آشامیدنی	تولید آب بهداشتی	تولید آب آشامیدنی	تولید آب بهداشتی	تولید آب آشامیدنی	تولید آب بهداشتی	تولید آب آشامیدنی						
۳۷	۳۶	۳۵	۳۴	۳۳	۳۲	۳۱	۳۰	۲۹	۲۸	۲۷	۲۶	۲۵	۲۴	۲۳	۲۲	۲۱	۲۰	۱۹	۱۸	۱۷	۱۶	۱۵	۱۴	۱۳	۱۲	۱۱	۱۰	۹	۸	۷	۶	۵	۴	۳	۲	۱	
																																				دوستان مرودشت	
4-B4																																			آصف آباد		
4-C4																																			اسماعیل آباد		
4-B3					x																														بریانک		
3-H2				x	x																														پادکی		
4-B3				x	x																														تاج آباد		
4-C4																																				چهارطاق	
4-B3				x	x																														خیرآباد		
3-H3																																			دورود		
4-B4																																			ده چاشت		
3-H3																																			شرکت زراعتی داریوش کبیر		
4-B3																																			ساختمان آریا مهر سابق		
4-C3																																			سلطان ولایت		
4-B2				x	x	x	x																												شمس آباد آریا مهر سابق		
4-B2																																			شمس آباد تخت		
4-B3																																			عزآباد		
3-H3	x																																		عماد آباد		
4-B3	x																																		گشک		
4-B3																																			مزرعه کلبخانی		
4-B3																																			مقصود آباد		
																																				دوستان مشهد مرغاب	
2-D5																																				ابوالوردی	
2-E4																																				تنگ حنا	
2-E4		x																																		قادر آباد	
2-D5																																				کردشول	
2-D5																																				ماد رسلیمان	
2-D5																																				عبارک آباد	
2-E4	x																																			مشهد مرغاب	
2-E5																																				مهرآباد دهنو	

شهرستان مرودشت

موضوعیت	تأسیسات اقتصادی واجتماعی											تأسیسات ارتباطی اتصالاتی						خدمات پزشکی و دامپزشکی						تأسیسات آموزشی و فرهنگی						تأسیسات عمومی						نوع راهبرد	تعداد خانوار	شرح
	شرکت	آبادی	تولیدی	تعاونی	ناتوانی	صنایع	مغازه	فروشگاه	کافه	آسیای	آسیای	آسیای	محل	سازمان	اداره	پست	سازمان	سازمان	سازمان	سازمان	سازمان	سازمان	سازمان	سازمان	سازمان	سازمان	سازمان	سازمان	سازمان	سازمان	سازمان	سازمان	سازمان	سازمان	سازمان			
۳۷	۳۶	۳۵	۳۴	۳۳	۳۲	۳۱	۳۰	۲۹	۲۸	۲۷	۲۶	۲۵	۲۴	۲۳	۲۲	۲۱	۲۰	۱۹	۱۸	۱۷	۱۶	۱۵	۱۴	۱۳	۱۲	۱۱	۱۰	۹	۸	۷	۶	۵	۴	۳	۲	۱	عشایری شهرستان مرودشت	
																																		۶۱۳	۱۲۴			

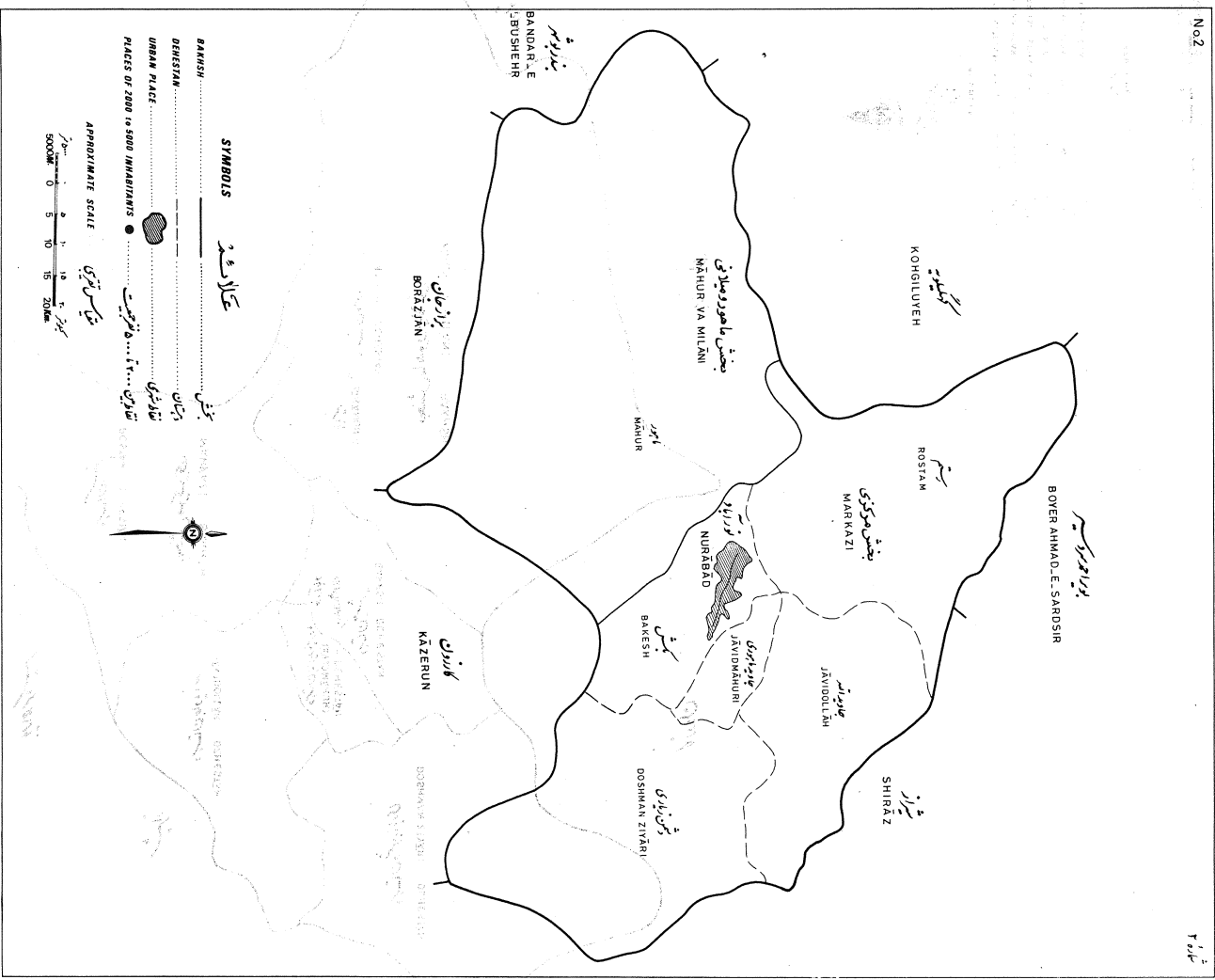


تقسیم شهرستان مسکن بزرگک در استان - تقسیم شهری و تقسیم ۲۰۰۰ تا ۵۰۰۰ نفر جمعیت (سرشماری آبان ۱۳۵۵)

MAMASANI SHAHRESTAN - BY DEHSTANS - URBAN PLACES AND PLACES OF 2000 to 5000 INHABITANTS - November 1976

No 2


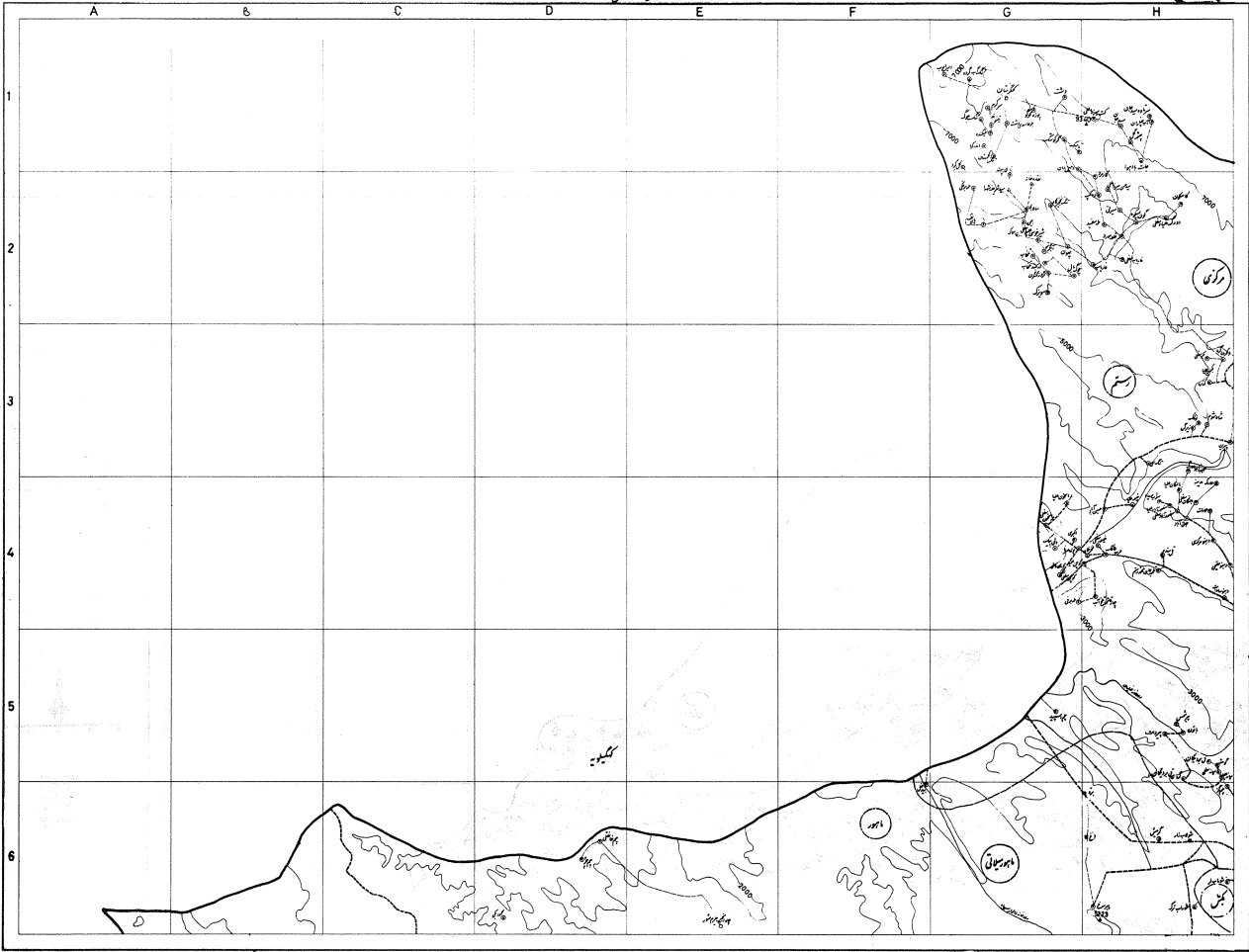
شماره ۲



Large scale maps of this shahrestan showing dehestans places and roads at the time of the National Census of Population and Housing, November 1976, may be purchased from the Statistical Centre of Iran

نقشه های بزرگ مقیاس این شهرستان در زمان سرشماری جمعیت و مسکن شهرستان در آبان ۱۳۵۵، میسر از مرکز آمار و جمعیت، مرکز آمار و مسکن شهرستان، تهران، ۱۳۵۵، قابل خریداری است.

استان نازیس شهرستان نازیس



موسمیت	آبادی	تأسیسات اقتصادی و اجتماعی										تأسیسات اجتماعی					تأسیسات آموزشی و مذهبی										تأسیسات عمومی						تعداد خانوار	شرح			
		کلیت	قانونی	قانونی	تعالیمی	سایر	سایر	سایر	سایر	سایر	سایر	سایر	سایر	سایر	سایر	سایر	سایر	سایر	سایر	سایر	سایر	سایر	سایر	سایر	سایر	سایر	سایر	سایر									
۳۷	۳۶	۳۵	۳۴	۳۳	۲۲	۲۱	۲۰	۲۹	۲۸	۲۷	۲۶	۲۵	۲۴	۲۳	۲۲	۲۱	۲۰	۱۹	۱۸	۱۷	۱۶	۱۵	۱۴	۱۳	۱۲	۱۱	۱۰	۹	۸	۷	۶	۵	۴	۳	۲	۱	شهرستان مسنی
	۱۴۶	۹	۲	۱۷	۱۲	۲۴	۱۰۷	۲	۱۶					۱	۲۱	۱۰	۳۵	۳۴	۱۰	۱		۸۵	۲	۳۸	۱۶	۳۹	۲۵	۱۰	۲۹	۸				۱۱۱۵۳۱	۲۱۰۶۸	شهرستان مسنی	
	۳۳	۲	۴	۲۱	۲	۸	۱							۱	۷	۸	۲	۱				۱۰	۲		۲	۳۵	۳	۱	۲	۱				۱۲۰۲۲	۲۲۵۸	دوستان بخش	
4-C2	x																									x								۲۱۱	۳۵	آهنگاه	
4-B1	x				x		x																				x							۲۲۲	۴۲	آنیان	
2-A6	x					x	x																				x	x	x					۶۴۶	۱۳۶	آهنگری	
4-B1	x																																	۲۵۲	۱۳	امامزاده شهربرد	
4-C1																																		۱۵۲	۱۷	بوان علیا	
4-C1																																		۱۵۲	۱۷	بوان علیا	
4-C2		x			x		x																											۱۵۲	۱۱۰	بوان سفلی	
4-C1							x																				x	x						۵۶۴	۱۰۵	بیست پنج شهربرد	
2-B6					x																													۱۵۲	۴۳	بوان وسطی	
4-B2																																		۲۴۲	۱۰۳	باجگاه	
4-B2	x				x																													۲۴۲	۲۱	پودنک	
4-B1	x									x	x																							۲۵۲	۱۰	تل حیدری	
4-A1	x					x																												۲۵۲	۳۰	تل مشکي	
4-B1	x					x																												۲۴۲	۳۵	تل زیری عالیوند	
4-B1	x																																	۲۷۲	۲۵	تل سیاه عالیوند	
4-B2																																		۲۵۲	۱۰	تل خندقی علیا	
4-B2																																		۲۵۲	۶	تل خندقی سفلی	
4-A1																																		۱۷۲	۴	جام زری	
4-D2																																		۱۶۲	۷۸	چاه چنار	
4-C1																																		۱۶۲	۳۴	چاه توت	
4-C1																																		۲۷۲	۳۳	چشمه انجیر	
2-A6	x					x		x																				x	x					۱۵۲	۹۴	چم گل	
4-A1	x																																	۲۵۲	۳۲	حسین کوناه	
4-C2																																			۲۶۲	۲۸	خومه زار
4-B1	x																																	۲۵۲	۸	خلیقه چم اسپید	
4-C2																																			۱۷۲	۳۹	دره رود
2-A6																																			۲۶۲	۲۱	دره قنات
4-A1	x																																	۲۶۲	۱۷	دره بادو	
4-A1	x																																	۲۵۲	۲۶	دره باقلا	

موضوع	تأسیسات اقتصادی و اجتماعی										تأسیسات رفاهی و تفریحی										خدمات پزشکی و درمانی										تأسیسات آموزشی و فرهنگی										تأسیسات عمومی										نوع آبگرم	نوع آب سرد	نوع آبگرم	تعداد خانوار	شرح
	تولید برق	تولید آبگرم	تولید آب سرد	تولید آبگرم	تولید آب سرد	تولید آبگرم	تولید آب سرد	تولید آبگرم	تولید آب سرد	تولید آبگرم	تولید آب سرد	تولید آبگرم	تولید آب سرد	تولید آبگرم	تولید آب سرد	تولید آبگرم	تولید آب سرد	تولید آبگرم	تولید آب سرد	تولید آبگرم	تولید آب سرد	تولید آبگرم	تولید آب سرد	تولید آبگرم	تولید آب سرد	تولید آبگرم	تولید آب سرد	تولید آبگرم	تولید آب سرد																										
۳۷	۳۶	۳۵	۳۴	۳۳	۳۲	۳۱	۳۰	۲۹	۲۸	۲۷	۲۶	۲۵	۲۴	۲۳	۲۲	۲۱	۲۰	۱۹	۱۸	۱۷	۱۶	۱۵	۱۴	۱۳	۱۲	۱۱	۱۰	۹	۸	۷	۶	۵	۴	۳	۲	۱																			
4-A1	x																																				دیبه میل باستان																		
4-A1	x																																				دیبه میل علیا																		
4-A1	x			x																																	دیبه میل سفلی																		
4-B2	x			x		x									x																						دم قنات جونگان																		
4-C2	x			x	x																																رازیها نکاری																		
4-B1	x																																				رود دریا																		
4-B1	x																																				سنگره																		
4-B1																																					سرب بهرام																		
2-A6	x																																				سید حاجی غریب																		
4-B2	x				x																																شور جنگان																		
4-B1					x																																شیراسباری																		
4-B1	x																																				شیخ امیری																		
1-H6																																					شوراب لر																		
4-B1	x				x																																قلعه شاهی																		
4-B1	x				x																																قلعه بهرو																		
4-B1	x																																				کنان																		
2-A6						x																															کلاه علیا																		
4-B1	x																																				گسرخ																		
4-B1	x																																				گزنگ																		
4-B1					x	x	x	x																													گجران																		
4-B1	x					x																															گاوشاخی																		
4-C3	x	x				x																															گلگون																		
4-B1																																					مشنگان																		
4-A1																																					مادر دختر																		
2-A6	x					x	x																														مال محمود																		
4-C2	x				x	x																															هرابرز																		
																																					دوستان جاوید لاله																		
2-C6																																					آب یلمو ط																		
2-B6						x	x																														آب بخشان																		
2-D6																																					آب بید																		

شرح	تعداد خانوار	جمعیت	نوع آبهای آلوده، کد		نوع آبهای غیر آلوده، کد		تأسیسات عمومی										تأسیسات آموزشی و تفریحی				تأسیسات ارتباطی و تقویمی					تأسیسات اقتصادی و اجتماعی													
			۷	۸	۹	۱۰	۱۱	۱۲	۱۳	۱۴	۱۵	۱۶	۱۷	۱۸	۱۹	۲۰	۲۱	۲۲	۲۳	۲۴	۲۵	۲۶	۲۷	۲۸	۲۹	۳۰	۳۱	۳۲	۳۳	۳۴	۳۵	۳۶	آبادی	موتورتی					
۱	۲	۳																																					
آذر بیگلر	۶	۳۷				۱	۶	۲																															
امام زاده سید عبدالله	۱۱	۶۹				۱	۷	۲																															
اشکفت روه	۲۹	۱۴۷				۱	۶	۲																															
اشکری	۲	۱۳				۱	۷	۲																															
برد جالقی	۹	۳۳				۱	۷	۲																															
بزی	۳	۱۱				۱	۷	۲																															
بزمک علیا	۱۰	۴۹				۱	۷	۲																															
بزمک سفلی	۲۲	۱۳۷				۱	۶	۲																															
بلند و	۳۰	۱۸۵				۱	۷	۲																															
بسر خسران	۴	۱۴				۱	۷	۲																															
بابا پیری	۲۶	۱۴۵				۱	۷	۲																															
بیرکنی	۱۲	۸۱				۱	۶	۲																															
بدره	۱۴	۸۹				۱	۷	۲																															
بن بادامی	۹	۴۸				۱	۷	۲																															
باغ انار علیا	۸	۴۰				۱	۷	۲																															
باغ انار سفلی	۱۵	۸۶				۱	۷	۲																															
بودله	۸	۴۱				۱	۶	۵																															
بهد محمدی	۴	۲۳				۱	۶	۲																															
بهد محمد قلی	۴۶	۲۷۰				۱	۶	۲																															
بهد خوکت	۹	۵۱				۱	۵	۲																															
بتگستان	۶	۳۶				۱	۶	۲																															
پاتل	۶	۳۴				۱	۶	۶																															
پل مورد	۶	۲۸				۱	۶	۲																															
پاتل	۴	۱۹				۱	۶	۲																															
پسکی	۱۸	۹۶				۱	۷	۲																															
پس کوشکی	۳	۲۱				۱	۶	۲																															
تنگ پهنای	۳۹	۲۲۲				۱	۷	۲																															
تنگ سبزه	۲۹	۱۵۹				۱	۷	۲																															
تمیک	۱۸	۸۳				۲	۷	۲																															
تپ	۳۴	۲۰۳				۱	۷	۲																															

موتیت	تاسیسات اقتصادی و اجتماعی										تاسیسات تفریحی و تفریحی										تاسیسات آموزشی و فرهنگی										تاسیسات عمومی										وضع آب و هوا	وضع آب و هوا	جمعیت	تعداد خانوار	شرح
	تولید برق	تولید آب	تولید گاز	تولید نفت	تولید سایر	تولید سایر	تولید سایر	تولید سایر	تولید سایر	تولید سایر	تولید سایر	تولید سایر	تولید سایر	تولید سایر	تولید سایر	تولید سایر	تولید سایر	تولید سایر	تولید سایر	تولید سایر	تولید سایر	تولید سایر	تولید سایر	تولید سایر	تولید سایر	تولید سایر	تولید سایر	تولید سایر	تولید سایر	تولید سایر															
۳۷	۳۱	۳۵	۳۴	۳۳	۳۲	۳۱	۳۰	۲۹	۲۸	۲۷	۲۶	۲۵	۲۴	۲۳	۲۲	۲۱	۲۰	۱۹	۱۸	۱۷	۱۶	۱۵	۱۴	۱۳	۱۲	۱۱	۱۰	۹	۸	۷	۶	۵	۴	۳	۲	۱									
2-E6																																	۱۳	۳	تنگ محمد رضا										
2-C4																																۵۴۳	۱۱۰	جوزارچایید											
2-C4	x																															۶۶۶	۱۲۱	جوزارسکن											
2-C5	x					x												x														۸۳۶	۱۸۰	جوهجان											
2-F6																																۲۷	۷	جلال مهر											
2-B6																																۲۴	۲	چم خلیلی											
4-F1																																۱۹۷	۴۲	چشمه بگلو											
2-F6	x					x	x																									۱۸۵	۳۵	چشمه سفید											
2-D6																																۳۴	۷	چشمه رضی											
2-F5																																۴۲	۷	چال انجکی											
2-F6																																۵۱	۹	چشمه زیتون											
2-D6					x																											۱۰۱	۲۱	چم زیتون											
2-C5	x																															۲۹۰	۵۷	چهارراه											
2-G6					x																											۵۷	۹	چنار											
2-C6																																۱۱	۱	خنگ فویز											
2-D5																																۷۲	۱۳	درفش بزرگ											
2-D5																																۱۲۲	۱۹	درفش کوچک											
2-F6	x																															۳۰	۶	دره بیدی											
2-D6																																۱۰۷	۱۹	دره مهر											
2-F6	x																															۴۴	۷	دره لاله											
2-D4	x					x																										۱۰۵	۱۸	دره باغان											
2-F6	x																															۲۳	۳	دره وره											
2-D6																																۷۳	۱۴	دره ریختان											
2-D6																																۲۱۰	۴۳	دره بیبون											
2-D6																																۴۱	۸	دره سفید عنا											
2-D5																																۵	۱	دره شت بسم											
2-C6																																۱۴	۴	دره وره											
2-D6																																۱۹۶	۳۹	دره گرم											
2-D6																																۲۳	۴	دره تلخ											
2-F6																																۲۴	۴	دره ظهر											

موقعیت	تأسیسات اقتصادی و اجتماعی										تأسیسات ارتباطی و انتقالی					خدمات پزشکی و آموزشی					تأسیسات آموزشی و مذهبی					تأسیسات عمومی			شرح	تعداد خا لار	جمعیت					
	کلیت آبادی	کلیت تعداد	تعداد روستایی	تعداد شهری	تعداد کلیت	تعداد روستایی	تعداد شهری	تعداد کلیت	تعداد روستایی	تعداد شهری	تعداد کلیت	تعداد روستایی	تعداد شهری	تعداد کلیت	تعداد روستایی	تعداد شهری	تعداد کلیت	تعداد روستایی	تعداد شهری	تعداد کلیت	تعداد روستایی	تعداد شهری	تعداد کلیت	تعداد روستایی	تعداد شهری											
۲۷	۳۶	۳۵	۳۴	۳۳	۳۲	۳۱	۳۰	۲۹	۲۸	۲۷	۲۶	۲۵	۲۴	۲۳	۲۲	۲۱	۲۰	۱۹	۱۸	۱۷	۱۶	۱۵	۱۴	۱۳	۱۲	۱۱	۱۰	۹	۸	۷	۶	۵	۴	۳	۲	۱
2-D6	x					x																	x				x	x				۱ ۶ ۲	۸۸۵	۱۵۶	راشک علیا	
2-D6	x					x		x	x																		x					۱ ۶ ۲	۳۹۷	۷۰	راشک سفلی	
2-E6															x																	۱ ۶ ۲	۶۱	۱۱	رود شیرعلیا	
2-F6																										x						۱ ۷ ۲	۱۱۳	۲۱	رود شیرسفلی	
2-E5														x													x					۱ ۷ ۲	۶۶	۱۳	رود شیرزارع	
2-F6																											x					۱ ۷ ۲	۳۲۴	۶۱	رود شیرانبوه	
2-D6														x													x					۱ ۷ ۲	۲۲۳	۴۱	رود کی	
2-D6					x									x													x					۱ ۷ ۵	۱۷۲	۳۳	زبیرزد علیشاهی	
2-D6														x																		۱ ۷ ۶	۲۳	۴	زرد ترک	
2-F5																																۱ ۷ ۲	۲۸	۴	سرچشمه	
2-C6				x		x																										۲ ۵ ۲	۹۴	۱۸	سرآسمیاب علیا	
2-D5	x																										x					۱ ۷ ۲	۶۲	۱۱	سرکوه محمودی	
2-F6														x														x				۱ ۶ ۲	۱۰۲	۱۹	سرفئات	
2-F6														x																		۱ ۷ ۲	۹	۲	سرداب رود	
2-C4																											x					۱ ۷ ۲	۳۱۵	۵۳	سید محمد	
2-C4																																۱ ۷ ۳	۴۶۳	۸۹	سرتنگ پراشگفت	
2-F6																																۱ ۷ ۲	۸	۲	سرتنگ	
2-F6	x																															۱ ۶ ۲	۵۶	۱۲	سپاه گله	
2-C6						x									x		x											x	x			۱ ۷ ۲	۲۲۲	۴۲	شیخ محمد	
2-F5																											x					۱ ۶ ۲	۱۴	۲	شهمکشان	
2-C6																												x				۱ ۷ ۲	۱۱۴	۲۸	شیرین	
4-F1														x																		۱ ۶ ۲	۵۹	۷	شاه محمدی	
2-D6																																۱ ۷ ۲	۱۵۴	۲۵	عنا	
2-C5																																x	۱ ۷ ۲	۱۵۷	۳۰	علیشاهی
2-E6														x																		۱ ۷ ۲	۳۰	۷	عدسکاری	
2-C6																																۱ ۷ ۲	۳۳	۱۰	فضیله	
2-F6	x																															x	۱ ۶ ۲	۱۰۳	۱۶	فارسجان
2-E5																																۱ ۶ ۲	۷۹	۱۳	قنات	
2-D4																																x	۱ ۷ ۲	۹۱	۱۹	قلعه سفید
2-E5																																۱ ۷ ۲	۲۳	۴	قلعه شور	

موقعیت	تأسیسات اقتصادی و اجتماعی										تأسیسات ارتباطی							تأسیسات آموزشی و فرهنگی							تأسیسات عمومی							نوع آب و هوا	نوع آب و هوا	جمعیت	تعداد خانوار	شرح		
	آب و هوا	تولید برق	تولید گاز	تولید نفت	تولید فولاد	تولید سیمان	تولید فولاد	تولید فولاد	تولید فولاد	تولید فولاد	تولید فولاد	تولید فولاد	تولید فولاد	تولید فولاد	تولید فولاد	تولید فولاد	تولید فولاد	تولید فولاد	تولید فولاد	تولید فولاد	تولید فولاد	تولید فولاد	تولید فولاد	تولید فولاد	تولید فولاد	تولید فولاد	تولید فولاد	تولید فولاد										
۳۷	۳۶	۳۵	۳۴	۳۳	۳۲	۳۱	۳۰	۲۹	۲۸	۲۷	۲۶	۲۵	۲۴	۲۳	۲۲	۲۱	۲۰	۱۹	۱۸	۱۷	۱۶	۱۵	۱۴	۱۳	۱۲	۱۱	۱۰	۹	۸	۷	۶	۵	۴	۳	۲	۱		
2-C6																																						کنارک
2-D6																																						کدگاه
2-F5																																						گود ریز
2-C6																																						گا صیازی
2-C6																																						گرگوری
2-C4																																						گود امیر
2-C4																																						گچ
2-C6																																						گچی
2-F6																																						گومهر
2-F6																																						گردن کلات
2-D6																																						گچ دروازه
2-D6																																						گلبه
2-F6																																						گچی
2-F6																																						ملکی سفلی
2-C4																																						مورصر
2-F6																																						ملکی علیا
2-D5																																						مهرنجان
4-F1																																						ملا الیاسی
2-C5																																						میدان
2-D6																																						مالحاجی
2-F5																																						مسیلو
2-F5																																						مله جهان
2-F6																																						مور بهمن
2-G6																																						نمازگاه
2-C6																																						نارک
2-C4																																						نوشتک
2-C6																																						نیلان
2-E6																																						نهورطیا
2-E6																																						نهورسغلی
2-E6																																						بیالنتون

شماره سریال	موتور	تاسیسات اقتصادی و اجتماعی					تاسیسات ارتباطی و آتشی					خدمات پزشکی و آموزشی					تاسیسات آموزشی و تفریحی					تاسیسات عمومی					نوع آب	تعداد	شرح							
		کشت	تعداد درختان	تعمیرات	تعمیرات	تعمیرات	کال	پایه	پایه	پایه	پایه	پایه	پایه	پایه	پایه	پایه	پایه	پایه	پایه	پایه	پایه	پایه	پایه	پایه	پایه	پایه				پایه	پایه	پایه				
۳۷	۲۶	۳۵	۲۴	۲۳	۲۲	۳۱	۳۰	۲۹	۲۸	۲۷	۲۶	۲۵	۲۴	۲۳	۲۲	۲۱	۲۰	۱۹	۱۸	۱۷	۱۶	۱۵	۱۴	۱۳	۱۲	۱۱	۱۰	۹	۸	۷	۶	۵	۴	۳	۲	۱
4-D1																																				کنز
4-C1	×																																			کجانی
4-D1																																				کلنگه شیراز علیا
2-C6						×																×														گوستگان
2-B6	×		×		×		×																				×	×		×					مورک	
4-C1																																				مسدوف
4-D1																																				مهرآباد
4-D1																											×								هوارگلکه شیراز	
		۱۰		۴	۱۷	۲	۲۷		۶	۲				۱۰	۸	۲	۱	۱		۱۴	۱	۷		۳	۷۹	۹	۳	۴					۲۱۰۰۴	۳۸۸۹		درستان دشمن زیاری
4-D3																																				آب زالو
4-D2																																				آب تلخ
4-D2					×		×																													آبمید بوان
4-G3																																				آب نارنج
4-G2																																				اقاجان توک
4-D2						×																														آب مید دشمن زیاری
4-G1							×																													آب شیرعلیا
4-G1							×																													آب شیرسنگی
4-F2																				×																اسکندریبیگی
2-E6																																				آمان الله
4-E2																																				بنیوک
4-D2																																				بزم جمال
4-E1					×											×	×																			بخشی
4-E1																			×																	بلوطک
4-D1																																				بالمنگان
4-F4																																				برد خرما
4-E4																																				بهستون
4-E4								×																												بید قطار
4-G4																																				بله زارعلیا
4-G3																																				بله زارسنگی

موقت	تأسیسات اقتصادی و اجتماعی										تأسیسات ارتباطی و نظامی						تأسیسات آموزشی و مذهبی						تأسیسات عمومی				منبع	تعداد خانوار	شرح								
	آبادی	تولید	تولیدی	تولیدی	تولیدی	تولیدی	تولیدی	تولیدی	تولیدی	تولیدی	تولیدی	تولیدی	تولیدی	تولیدی	تولیدی	تولیدی	تولیدی	تولیدی	تولیدی	تولیدی	تولیدی	تولیدی	تولیدی	تولیدی	تولیدی	تولیدی				تولیدی	تولیدی	تولیدی	تولیدی				
۳۷	۳۶	۳۵	۳۴	۳۳	۳۲	۳۱	۳۰	۲۹	۲۸	۲۷	۲۶	۲۵	۲۴	۲۳	۲۲	۲۱	۲۰	۱۹	۱۸	۱۷	۱۶	۱۵	۱۴	۱۳	۱۲	۱۱	۱۰	۹	۸	۷	۶	۵	۴	۳	۲	۱	
4-G3	x				x																																بابا صالحی
4-F2					x		x																														بلعینی
4-D2																																					پرنیاز
4-G2	x																																				پیرحسینی
4-G1																																					پل خدا آفرین
4-E3																																					پاشب
4-G2								x			x																										پاقله
4-F3																																					تنگ بلوطک فایده ان
4-E2	x																																				تیرتاج
4-E1																																					تنگ بالمنگان
4-G3																																					تلخاب شاهبجان
4-G1																																					تنگ رودیان
4-E4																																					تل کوه ای
4-D1																																					تپه گری
4-F2																																					تنگ سراب
4-G2																																					توکل آباد
4-H3																																					تنگ کبوتری
4-D2																																					تل چاه
4-G3																																					جلیل آباد
4-D2																																					چونین
4-F1																																					چشمه دزدان
4-G2																																					چمن بید
4-E1																																					چشمه دره
4-D2																																					چشمه موری
4-E2																																					چشمه سرد و
4-H2																																					چشمه تلخ
4-F2																																					چشمه آب سرد
4-F3																																					چشمه آبگور
4-F1																																					حسین آباد
4-G3																																					حیدرآباد بابا منیر

موقعیت	تأسیسات اقتصادی و اجتماعی										تأسیسات ارتباطی و اطلاعاتی						خدمات پزشکی و درمانی						تأسیسات آموزشی و مذهبی						تأسیسات عمومی						نوع راهبردهای طبیعی (کدام، کدام، کدام)	تعداد خانوار	شرح
	آبادی	تولید	تولید	تولید	تولید	تولید	تولید	تولید	تولید	تولید	تولید	تولید	تولید	تولید	تولید	تولید	تولید	تولید	تولید	تولید	تولید	تولید	تولید	تولید	تولید	تولید	تولید	تولید	تولید	تولید	تولید	تولید	تولید	تولید			
۳۷	۳۶	۳۵	۳۴	۳۳	۳۲	۳۱	۳۰	۲۹	۲۸	۲۷	۲۶	۲۵	۲۴	۲۳	۲۲	۲۱	۲۰	۱۹	۱۸	۱۷	۱۶	۱۵	۱۴	۱۳	۱۲	۱۱	۱۰	۹	۸	۷	۶	۵	۴	۳	۲	۱	
4-E2																																				حمزه بیدی	
4-F2																																				حسینی باجر	
2-E6																																				خد اداری	
4-G1																																				خوش مورد (ارد شیری وسطی)	
4-E1	x																																			ده گکپ	
4-G1																																				ده سوسن	
4-E2																																				دره کوک	
4-E1																																				ده نو	
4-D2																																				دره کوگان	
4-E4																																				ده نورآباد	
4-E3																																				دشت دیده بان	
4-G1																																				دره جیدی	
4-E2																																				دره شور	
4-F2	x																																			دهنوزمجو	
4-G3																																				دره لیشه	
4-F2	x																																			ده بید	
4-D2																																				دشت گل	
4-F2	x																																			دم دشت	
4-F2																																				دولت آباد	
4-E3																																				رهنی (رهنی گله سپاه)	
4-F4																																				زننگه	
4-F3																																				سرآب ول	
4-G3																																				سررود	
4-G2																																				سرقتات	
4-G2																																				سرگاه	
2-E6																																				سرنجلك	
2-E6																																				سپوك	
4-F2																																				سنگ بزرگ	
4-G1																																				شهروانی	
4-F5																																				شاه آباد	

شهرستان سنسلی

شرح	تعداد خانوار	جمعیت	نوع آب‌آبی	وضع	تأسیسات عمومی			تأسیسات آموزشی و تفریحی							تأسیسات ارتباطی و اقتصادی						مربوطیت																	
					سبب اولی	غرض	مکان	سازمان	مدرسه	مدرسه	سبح	تفریح	انگیزه	لیس	سازمان	سازمان	سازمان	سازمان	سازمان	سازمان		سازمان	سازمان	سازمان														
صیادان	۲۱	۱۱۸	۴	۶	۷	۸	۹	۱۰	۱۱	۱۲	۱۳	۱۴	۱۵	۱۶	۱۷	۱۸	۱۹	۲۰	۲۱	۲۲	۲۳	۲۴	۲۵	۲۶	۲۷	۲۸	۲۹	۳۰	۳۱	۳۲	۳۳	۳۴	۳۵	۳۶	۳۷			
علی آباد	۵۲	۲۷۲	۲	۲																																		
قلعه سنگی	۱	۱۱	۳	۳																																		
قاسدان	۵۸	۳۱۵	۲	۲																																		
قلایک	۵۴	۳۰۱	۲	۲																																		
قلعه کرملای محمد علی	۱۴	۸۸	۲	۲																																		
کره کان	۳۳	۱۷۸	۲	۲																																		
کلاه سپاه	۲۶۶	۱۳۹۰	۲	۲																																		
کلکک	۳۲	۱۷۵	۲	۲																																		
کره کره	۴۲	۲۵۲	۲	۲																																		
کوچک علی توکل	۶	۲۷	۲	۲																																		
کنگه	۸	۵۰	۲	۲																																		
گیگندان	۲۵	۱۴۲	۲	۲																																		
گورک	۴۰	۲۹۵	۲	۲																																		
گل نازک	۷	۲۷	۲	۲																																		
گلگونی	۳۹	۲۵۱	۲	۲																																		
گودنخ العاس	۶	۳۰	۲	۲																																		
گود اسپید	۱۴	۸۴	۲	۲																																		
گردن کله	۱۴	۸۹	۲	۲																																		
مختارآباد	۱۵	۸۴	۲	۲																																		
مورد راز	۲۱	۱۱۷	۲	۲																																		
محمد حسین خان	۸	۴۴	۲	۲																																		
میرزا محمدی	۷	۵۰	۲	۲																																		
مال قاعدی	۱۳	۶۹	۲	۲																																		
مرزنگی	۲۱۰	۱۱۲۲	۲	۲																																		
مشایخ	۴	۲۵	۲	۲																																		
نجف آباد	۹۶	۱۰۱۹	۲	۲																																		
هرایجان																																						

شرح	تعداد خانوار	جمعیت	نوع راهه			تأسیسات عمومی			تأسیسات آموزشی و تفریحی			تأسیسات ارتباطی و اجتماعی			تأسیسات اقتصادی و اجتماعی			موقعیت
			آب سرد	آب گرم	سویچ	دوربین	دوربین	دوربین	دوربین	دوربین	دوربین	دوربین	دوربین	دوربین	دوربین	دوربین	دوربین	
دوستان رستم	۸۰۳۶	۴۲۷۳۰																۳۷
آب مروارید	۲۶	۱۴۱																۳۶
آب گرم علیا	۳	۱۸																۳۵
آب گرم سنطی	۱۱	۴۹																۳۴
آب گرمه	۹	۵۳																۳۳
آب چناران	۴	۱۸																۳۲
آب نارو	۸	۴۹																۳۱
آب گرمو	۱۶	۸۷																۳۰
آب نارودلو، قاید شفیق	۱۸	۱۰۶																۲۹
امیرنذر	۱۹	۹۷																۲۸
اکبری	۲۷	۴۱۰																۲۷
اندرکرد	۱۴	۵۸																۲۶
امیرایوب	۴۵	۲۸۸																۲۵
انجیره	۲۰	۴۰۶																۲۴
بیدگرد	۲۲	۱۲۳																۲۳
بکشد و دانه	۱۴۹	۸۴۰																۲۲
برد خزان	۱۵	۱۰۰																۲۱
بالنگان علیا	۲۳	۱۱۰																۲۰
بالنگان سنطی	۱۲	۶۸																۱۹
بلوط اسدی دشت	۲۵	۱۳۷																۱۸
بخش زهر دو	۶۰	۳۳۹																۱۷
بانون	۸۴	۴۲۲																۱۶
بیدخل	۱۷	۸۸																۱۵
بهبشتی	۳	۱۴																۱۴
بلیو	۳۸	۲۰۲																۱۳
بابابیدان علیا	۲۷	۱۶۵																۱۲
بابابیدان سنطی	۵۵	۳۲۲																۱۱
بال ده	۱۱	۵۴																۱۰
باقری	۹۸	۵۵۴																۹
بیبی	۲۰	۱۳۰																۸

مردم	تأسیسات اقتصادی و اجتماعی												تأسیسات ارتباطی و اطمینانی										تأسیسات آموزشی و تفریحی													تأسیسات عمومی				تولید	تولید	تولید	تولید	تولید	تولید
	آب سرد	آب گرم	تولید	تولید	تولید	تولید	تولید	تولید	تولید	تولید	تولید	تولید	تولید	تولید	تولید	تولید	تولید	تولید	تولید	تولید	تولید	تولید	تولید	تولید	تولید	تولید	تولید	تولید	تولید	تولید	تولید	تولید	تولید	تولید											
۳۷	۳۶	۳۵	۳۴	۳۳	۳۲	۳۱	۳۰	۲۹	۲۸	۲۷	۲۶	۲۵	۲۴	۲۳	۲۲	۲۱	۲۰	۱۹	۱۸	۱۷	۱۶	۱۵	۱۴	۱۳	۱۲	۱۱	۱۰	۹	۸	۷	۶	۵	۴	۳	۲	۱									
2-A3	x																																	۲۸	۵	بکدون غلامشاه									
1-H3																																		۹۹	۱۷	بکرعلیا									
1-H3																																		۱۱۲	۱۷	بکرسلطی									
2-B5	x			x	x																													۵۰۵	۹۶	برر کوه									
2-B5	x																																	۲۸۹	۵۳	باباگورین									
2-B3																																			۵۱	۹	باباگوشی								
2-A3	x																																	۱۵۷	۲۹	بن دره									
1-G2																																		۲۷	۵	پای تف									
1-G2					x																														۳۹۳	۶۶	پهجون								
2-A3	x																																		۸۶	۱۶	پوزه								
1-H3	x			x	x																														۴۶۳	۹۳	پهترین								
2-B4	x																																		۱۳۳	۲۵	پن کھک								
1-G4		x		x																															۴۱۰	۷۱	پوزه سرنا								
1-G1																																			۲۹	۶	پوزه کونکو								
1-H5																																			۳۴	۷	پیرشمس								
1-H5																																			۲۶۱	۴۷	پیردات								
2-A4	x			x																															۷۳۸	۱۲۹	تنگ زوال								
1-G2																																			۸۹	۱۶	تلخاب								
2-A3				x	x																														۴۳۵	۹۱	تیمرازجان								
1-G2																																			۵۳	۸	تنگ نخجیرگاہ								
2-A2																																			۱۰۰	۱۹	توپ آب								
2-A2																																			۱۷۱	۳۱	تومانک								
2-B5	x																																		۱۰۲	۲۲	تل پیر								
2-A5																																			۱۹۱	۳۶	تل گیر								
2-A5				x	x																														۴۱۷	۸۲	تل افغانی								
1-H4																																			۱۲۰	۲۱	تل بند و								
1-H4																																			۴۶	۱۰	تلمبه جان محمدرستم								
1-H3																																			۷۲	۱۴	تنگ سی								
1-G1																																			۱۱۹	۲۱	ناسک								
1-G1																																			۲۳۶	۳۹	تنگ چوگ								

شرح	تعداد خانوار	جمعیت	نوع آب		نوع بهره برداری		تاسیسات عمومی		تاسیسات آموزشی و درمانی		خدمات پزشکی و بهداشتی		تاسیسات تفریحی و تفریحی		تاسیسات اقتصادی و اجتماعی		ملاحظات	
			آب آشامیدنی	آب بهداشتی	سبزه کاری	سایر	مدرسه	دانشگاه	بیمارستان	کلینیک	بیمارستان	مدرسه	بیمارستان	مدرسه	بیمارستان	مدرسه		بیمارستان
1	2	3	4	5	6	7	8	9	10	11	12	13	14	15	16	17	18	19
تنگ آب گردو	4	19	2	3	17													
تنگ کچستان	16	82	2	3	17													
تینوند	12	66	2	3	17													
تل کهنه زبردو	29	171	2	6	16													
تل سرد بیان	30	146	2	5	15													
تل سپید	81	396	2	5	15													
تل گره بلیان	48	217	2	5	25													
چانی آباد	49	297	2	6	26													
حات باد هوا	13	78	2	7	17													
حنجان	33	176	2	5	25													
چهارآباد	39	241	2	5	25													
چپرک نیال	49	276	2	7	17													
چمگز	22	135	2	5	15													
چاهش	24	107	2	4	24													
چشم اسپید	15	84	2	6	16													
چهل تره	15	71	2	7	17													
چهارطاق	39	203	2	6	26													
چال کنکری	4	25	2	7	17													
چهارقاش تلخ آب	11	75	2	7	17													
چشمه گل	28	163	2	6	16													
حسین آباد	174	920	2	5	25													
حبیب آباد ورگ	21	103	2	7	17													
حاج کچل	37	207	2	7	17													
خرزهره دان	15	82	2	5	15													
خلیل	11	67	2	7	17													
خندک طاهری	27	147	2	6	16													
خیه علیا	23	135	2	5	25													
خیه سثلی	74	388	2	2	22													
خیگنده	30	152	2	7	17													
دلی قاید شفیع	57	374	2	7	17													

موقعیت	تأسیسات اقتصادی و اجتماعی										تأسیسات ارتباطی و انتقالی							تأسیسات آموزشی و مذهبی										تأسیسات عمومی							شرح	
	تولید برق	تولید آب	تولید گاز	تولید نفت	تولید کربن	تولید گوگرد	تولید سیمان	تولید فولاد	تولید پلاستیک	تولید کاغذ	تولید شیشه	تولید نساجی	تولید چرم	تولید فلزات	تولید مواد شیمیایی	تولید دارو	تولید تجهیزات پزشکی	تولید تجهیزات کشاورزی	تولید تجهیزات صنعتی	تولید تجهیزات خانگی	تولید تجهیزات ورزشی	تولید تجهیزات تفریحی	تولید تجهیزات آموزشی	تولید تجهیزات مذهبی	تولید تجهیزات فرهنگی	تولید تجهیزات علمی	تولید تجهیزات هنری	تولید تجهیزات ورزشی	تولید تجهیزات تفریحی	تولید تجهیزات آموزشی	تولید تجهیزات مذهبی	تولید تجهیزات فرهنگی	تولید تجهیزات علمی	تولید تجهیزات هنری		
۳۷	۳۶	۳۵	۳۴	۳۳	۳۲	۳۱	۳۰	۲۹	۲۸	۲۷	۲۶	۲۵	۲۴	۲۳	۲۲	۲۱	۲۰	۱۹	۱۸	۱۷	۱۶	۱۵	۱۴	۱۳	۱۲	۱۱	۱۰	۹	۸	۷	۶	۵	۴	۳	۲	۱
1-G2																																				د ریلند تلخاب
2-A3																																				د ره بابا عبد الله
2-A2	x																																			د ولنگه
2-A3																																				د م تنگ امنهرز
2-A4	x																																			د ورك چشم كنارى
2-A4																																				د لى رنگ
2-A4																																				د زرك عليا
2-A4																																				د زرك سفلى
2-A4																																				د زرك كوچك
1-H4																																				د هنوسادات
1-H4	x																																			د هنو مركزى
1-H4	x																																			د هنوسقييى
1-H4																																				د ورك مدينه
1-H2	x																																			د ورك عليا وسفلى
1-G1																																				د مبلدان
1-H2																																				د ه كپ
1-G1																																				د شت
2-A5	x																																			د وكنارون زبرد و
2-A5	x																																			د وازد هي
2-B5																																				د ولت آباد عليا
2-B5																																				د ولت آباد سفلى
2-B4	x																																			د شتک
1-H3																																				زبردگره
2-A3	x																																			زبردغناى عليا
2-A3																																				زبردغناى سفلى
2-A4																																				زيتون
1-G2																																				سید شریف شهید ۱
1-G2																																				سالارى
1-G2																																				سماک
2-A5																																				سه تلان

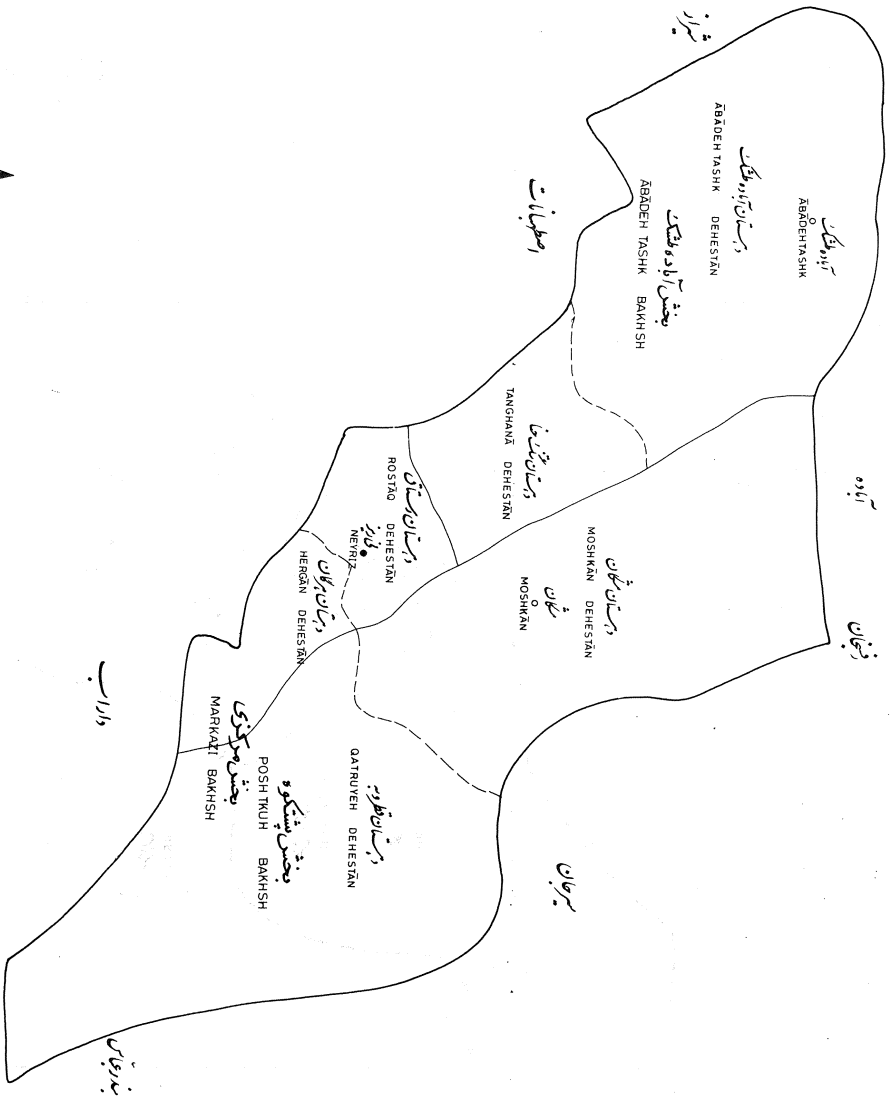
تاریخ	تاسیسات اقتصادی و اجتماعی										تاسیسات ارتباطی و اطلاع رسانی						تاسیسات آموزشی و تفریحی										تاسیسات عمومی					نوع	تعداد	شرح				
	کثرت	تعداد	تعداد	تعداد	تعداد	تعداد	تعداد	تعداد	تعداد	تعداد	تعداد	تعداد	تعداد	تعداد	تعداد	تعداد	تعداد	تعداد	تعداد	تعداد	تعداد	تعداد	تعداد	تعداد	تعداد	تعداد	تعداد	تعداد	تعداد	تعداد	تعداد				تعداد			
۳۷	۳۶	۳۵	۳۴	۳۳	۳۲	۳۱	۳۰	۲۹	۲۸	۲۷	۲۶	۲۵	۲۴	۲۳	۲۲	۲۱	۲۰	۱۹	۱۸	۱۷	۱۶	۱۵	۱۴	۱۳	۱۲	۱۱	۱۰	۹	۸	۷	۶	۵	۴	۳	۲	۱		
1-H4																																				۳۹	سرآب سمیاه	
1-H2	x																																			۲۶	سید حسین میرزا علی	
1-H2	x																																			۱۰	سیرتی	
1-H1																																				۱۰	سرتابو مید جان	
1-G1																																				۹	سرکرم	
2-A5					x																															۷۲	سروان	
2-A5	x																																			۱۵	سریشه	
2-A3																																				۲	شاهزاده ابراهیم	
1-H3																																				۴	شاه شوم	
2-A5	x																																			۳۳	شمیختی زبرد و	
1-G2																																					۳۱	شیرخوسی علیا وستلی
2-B5				x	x	x	x																													۱۳۳	شوستی	
2-B5																																					۲۴	شاه جهان احمد
2-B4	x																																				۳۵	شهنه علیا
2-B5	x			x	x	x																															۱۳۲	ضامن
2-A4																																					۵	عبد الله
1-H4																																					۹	عمارت
1-H4					x																																۴۰	عرب خاکک
2-B5								x	x																												۵۶	عبد الهی شرف الدینی
2-B6	x																																				۳۴	عبد الهی سفلی
2-B6		x	x	x	x	x	x	x																													۱۵۷	عبد الهی علیا
1-H2																																					۴۲	فاریاب
1-H2																																					۶	فاریاب سفلی
1-H4																																					۲۰	فخرمکان
2-B6					x	x	x	x																													۳۲۸	فهلیمان
2-B6																																					۷۴	فهلیمان سفلی
1-H2																																					۲۱	قلعه مورد
2-A3																																					۵۳	قلعه ان
2-A5																																					۸۶	قلعه شاهی
2-A5																																					۴۸	قلعه نو

شماره ثبت	تأسیسات اقتصادی و اجتماعی										تأسیسات ارتباطی اجتماعی							خدمات پزشکی و درمانی										تأسیسات آموزشی و تفریحی										تأسیسات عمومی						نوع آب و هوا	جمعیت	تعداد خانوار	شرح
	آبادی	سنگری	توسعه	انرژی	تعمیرات	تعمیرات	تعمیرات	تعمیرات	تعمیرات	تعمیرات	تعمیرات	تعمیرات	تعمیرات	تعمیرات	تعمیرات	تعمیرات	تعمیرات	تعمیرات	تعمیرات	تعمیرات	تعمیرات	تعمیرات	تعمیرات	تعمیرات	تعمیرات	تعمیرات	تعمیرات	تعمیرات	تعمیرات	تعمیرات	تعمیرات	تعمیرات	تعمیرات	تعمیرات	تعمیرات	تعمیرات	تعمیرات										
۳۷	۳۶	۳۵	۳۴	۳۳	۳۲	۳۱	۳۰	۲۹	۲۸	۲۷	۲۶	۲۵	۲۴	۲۳	۲۲	۲۱	۲۰	۱۹	۱۸	۱۷	۱۶	۱۵	۱۴	۱۳	۱۲	۱۱	۱۰	۹	۸	۷	۶	۵	۴	۳	۲	۱											
3-E3																																					جاه زالو										
4-A1																																					جاه سننی										
3-C1																																					چهار رنگ										
3-E3																																					جاه لجن علیا										
4-A2																																					چشمه بگلو										
3-H4																																					چشم هزارمنی										
1-D6																																					چشم خانقلی										
3-H4																																					چشم بره										
3-H3																																					چشم خل										
3-H2																																					جاه شریف خامنی										
3-G5																																					چشم شل										
3-G3																																					چهار همیشه										
3-H4																																					دشت و وراه بلوردی										
4-A2																																					دشت طاق										
3-E4																																					دشت ولی										
3-E1																																					دشت هورد										
3-D2																																					دوره میشان										
3-D1																																					دره هرچه										
4-A2																																					دشت کالوسی										
3-D2																																					دشت قهر										
3-E4																																					دوسر خانی										
4-A1																																					دشت کنکری										
3-H1																																					دلوارکوه سیاه										
3-H1																																					دیم ظله										
3-G2																																					دول میش										
3-G5																																					دارد میون										
3-H4																																					دره صلب										
3-H1																																					رباط										
3-F4																																					شهرگنجی										
4-B3																																					شهرچم										

موقعیت	تأسیسات اقتصادی و اجتماعی								تأسیسات ارتباطی اجتماعی							تأسیسات آموزشی و فرهنگی							تأسیسات عمومی				تعداد خانوار	شرح	
	آب سرد	آب گرم	تولید برق	تولید گاز	تولید آب سرد	تولید آب گرم	تولید آب سرد	تولید آب گرم	تولید آب سرد	تولید آب گرم	تولید آب سرد	تولید آب گرم	تولید آب سرد	تولید آب گرم	تولید آب سرد	تولید آب گرم	تولید آب سرد	تولید آب گرم	تولید آب سرد	تولید آب گرم	تولید آب سرد	تولید آب گرم	تولید آب سرد	تولید آب گرم	تولید آب سرد	تولید آب گرم			تولید آب سرد
1-H6																													
1-H6																													
3-H3																													
3-H5																													
3-G3																													
4-E3																													
3-B1																													
3-H1																													
4-A2																													
3-H1																													
3-F4																													
3-D1																													
3-H1																													
3-F4																													
3-H6																													
3-E1																													
3-G3																													
3-C3																													
3-H2																													
3-H3																													
3-H3																													
4-A1																													
1-H6																													
4-A3																													
4-A4																													
3-A1																													
3-F4																													
3-F3																													
3-G4																													
3-G4																													

موقعیت آبادی رویش	تأسیسات اقتصادی و اجتماعی										تأسیسات ارتباطی							تأسیسات آموزشی و مذهبی							تأسیسات عمومی				نوع آبادی آبادی آبادی	تعداد خانوار	شرح						
	تولید رسانه	تولید رسانه	تولید رسانه	تولید رسانه	تولید رسانه	تولید رسانه	تولید رسانه	تولید رسانه	تولید رسانه	تولید رسانه	تولید رسانه	تولید رسانه	تولید رسانه	تولید رسانه	تولید رسانه	تولید رسانه	تولید رسانه	تولید رسانه	تولید رسانه	تولید رسانه	تولید رسانه	تولید رسانه	تولید رسانه	تولید رسانه	تولید رسانه	تولید رسانه	تولید رسانه										
۳۷	۳۶	۳۵	۳۴	۳۳	۳۲	۳۱	۳۰	۲۹	۲۸	۲۷	۲۶	۲۵	۲۴	۲۳	۲۲	۲۱	۲۰	۱۹	۱۸	۱۷	۱۶	۱۵	۱۴	۱۳	۱۲	۱۱	۱۰	۹	۸	۷	۶	۵	۴	۳	۲	۱	
3-H6																																					ملا انار
3-H5																																					مال احمدی
3-G5																																					مزرعه نوبی
3-G2																																					میدانک کوه بزان
3-H2																																					مورگرد
3-H1																																					مشیل بندر
1-D6																																					محمود بکی
3-F1																																					مزرعه آس قنات
3-E2																																					میشان
3-E1																																					مهم آباد آب گرم
4-A1																																					مرغ کوچک
4-A2																																					مرغ بزرگ
3-G4																																					مالچه سبخ
3-E2																																					نزاع کوچک
3-D1																																					نزای علیا
3-E1																																					نزای سفلی
3-G1																																					نوان
3-D1																																					نیک دینا
3-H4																																					نعل بوئی
3-H5																																					وند ا
3-G2																																					هفت گل
3-H2																																					هزارد ره
3-F1																																					هفت دشت علیا
3-F1																																					هفت دشت سفلی
4-A2																																					هزار بلوط
																																					خانوارهای عشایری

نقشه شهرستان های مرزبومی بخش در شهرستان
NEVRIZ SHAHRESTAN - BY RELATED BAKHSHS AND DEHESTANS



شهرستان نهریز

- SYMBOLS**
- بینالمللی مرز
 - مرز شهرستان
 - مرز بخش
 - مرز دهستان
 - مرکز شهرستان
 - مرکز بخش

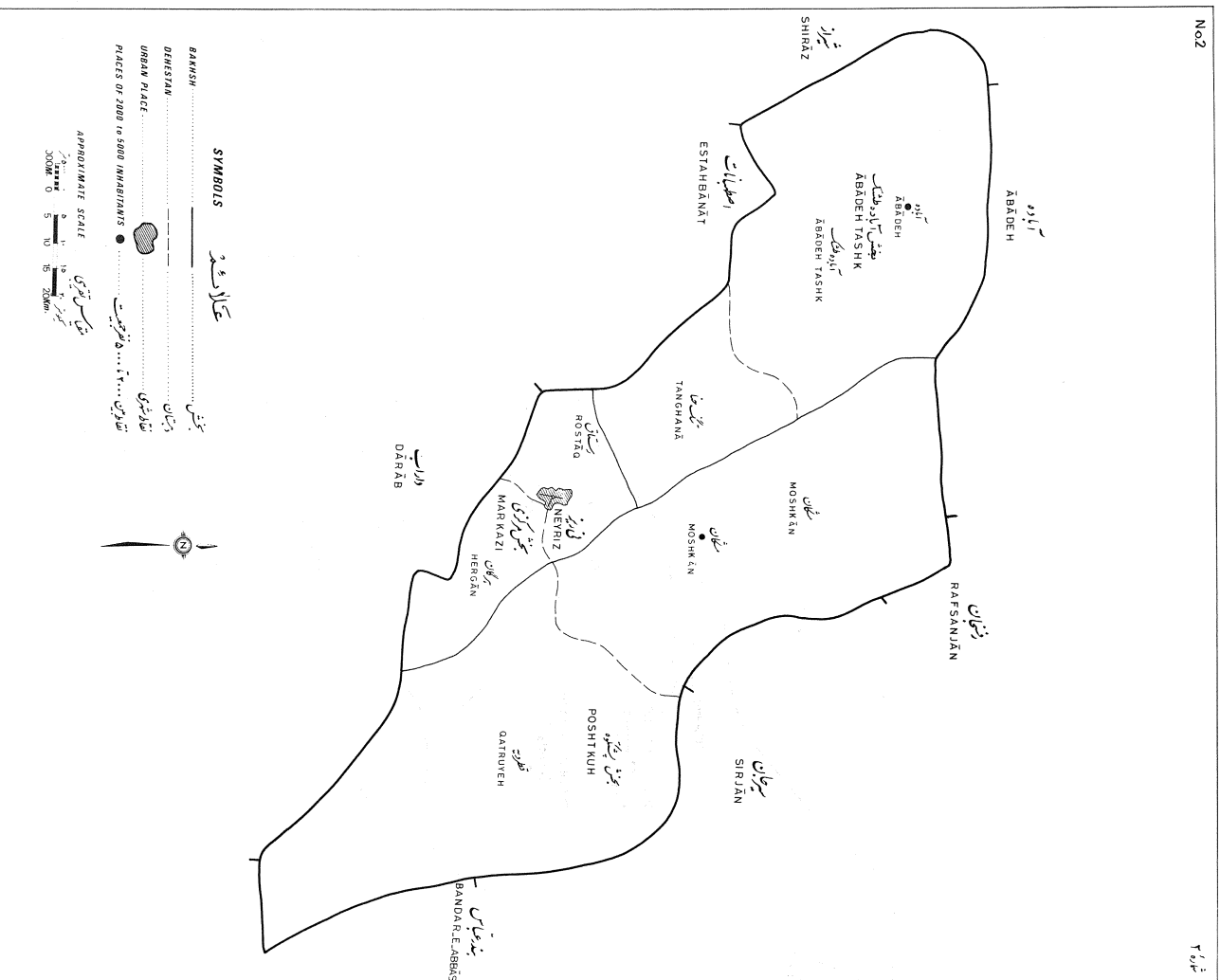
تقریباً مقیاس



تفصیلات شماریاتی از سرشماری سال ۱۳۵۵ (سرشماری سال ۱۹۷۶)
 NEHRIZ SHAHRESTAN - BY DEHISTANS, URBAN PLACES AND PLACES OF 2000 to 5000 INHABITANTS. November, 1976

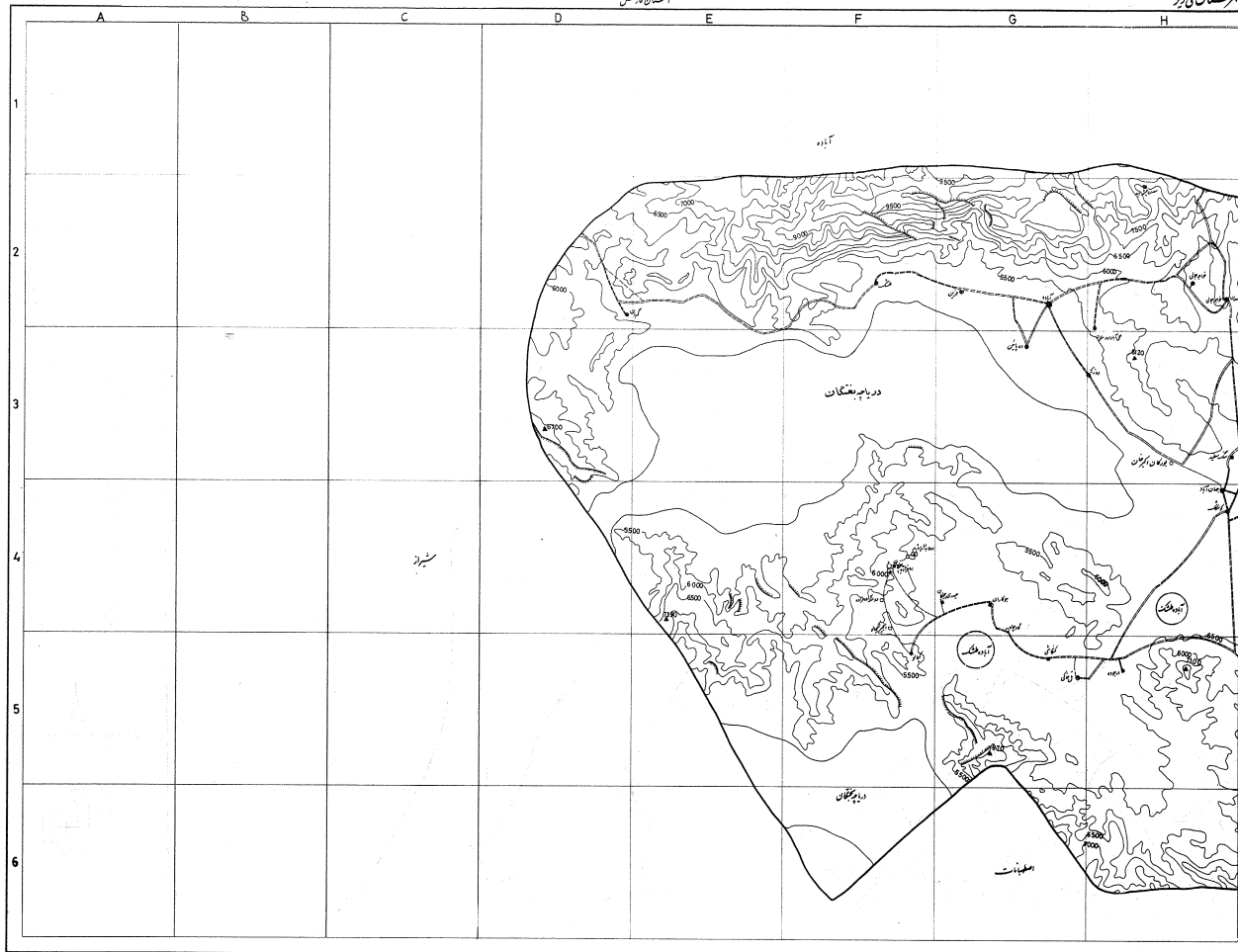
No.2

شماره ۲



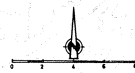
Large scale maps of this shahrestan showing dehestans, places and roads at the time of the National Census of Population and Housing, November 1976, may be purchased from the Statistical Centre of Iran

نقشه‌های بزرگ مقیاس این شهرستان در زمان سرشماری ملی سال ۱۳۵۵ (۱۹۷۶) می‌تواند از مرکز آمار و جمعیت‌شناسی ایران خریداری شود.



علام

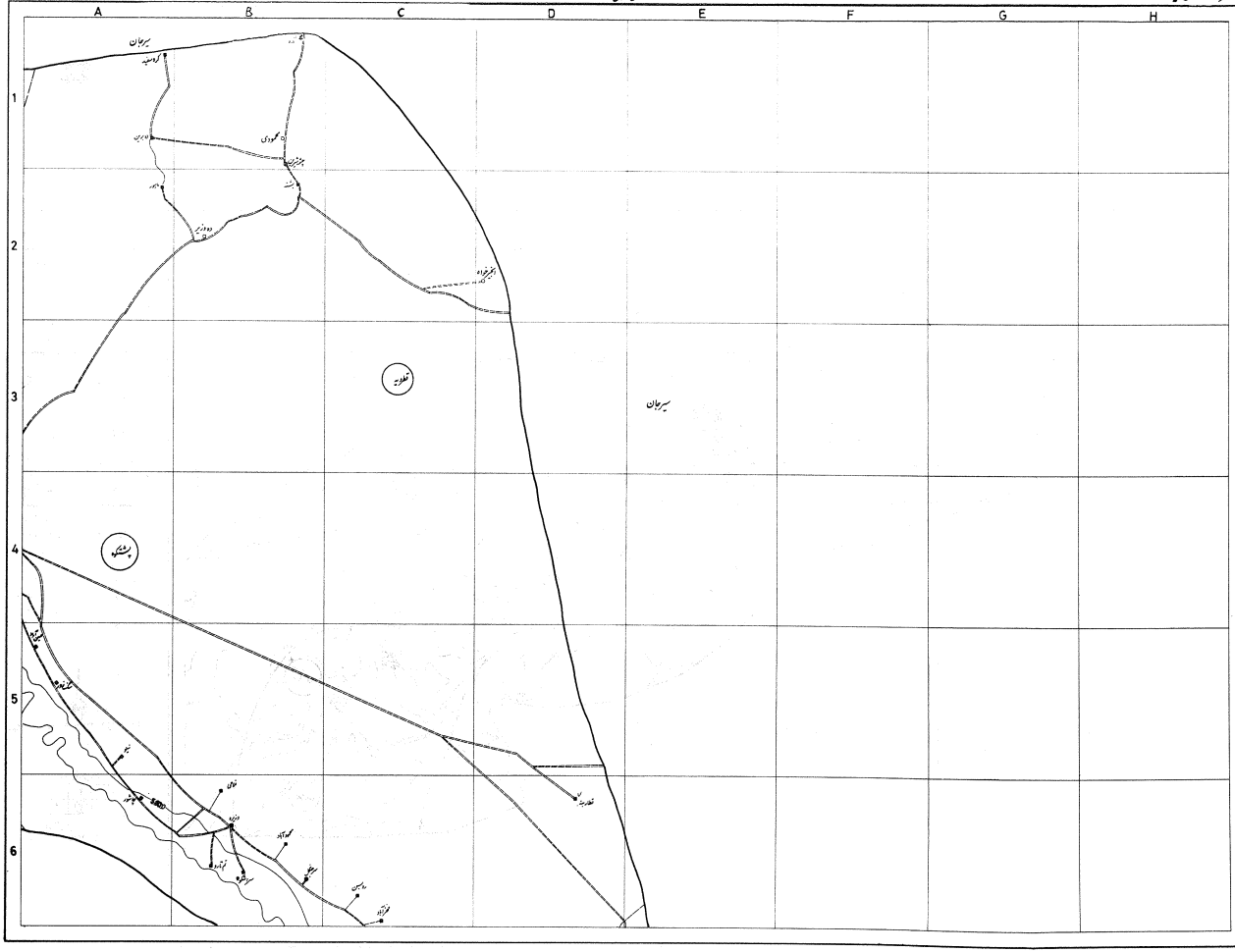
- عرض ۶-۸ متر
- عرض ۴ متر
- عرض ۲ متر
- عرض ۱ متر
- عرض ۰.۵ متر
- عرض ۰.۲ متر
- عرض ۰.۱ متر
- عرض ۰.۰۵ متر
- عرض ۰.۰۲ متر
- عرض ۰.۰۱ متر
- عرض ۰.۰۰۵ متر
- عرض ۰.۰۰۲ متر
- عرض ۰.۰۰۱ متر
- عرض ۰.۰۰۰۵ متر
- عرض ۰.۰۰۰۲ متر
- عرض ۰.۰۰۰۱ متر
- عرض ۰.۰۰۰۰۵ متر
- عرض ۰.۰۰۰۰۲ متر
- عرض ۰.۰۰۰۰۱ متر



مختصات



تاریخ: ۱۳۸۹



جمهوری اسلامی ایران
شهرستان فیروز

شماره

۱	شهرستان فیروز
۲	آبادی
۳	کدام
۴	کوره
۵	کوه
۶	کوه
۷	کوه
۸	کوه
۹	کوه
۱۰	کوه
۱۱	کوه
۱۲	کوه
۱۳	کوه
۱۴	کوه
۱۵	کوه
۱۶	کوه
۱۷	کوه
۱۸	کوه
۱۹	کوه
۲۰	کوه

0 2 4 6 8 km

دانشگاه آزاد اسلامی
شهرستان فیروز
۱۳۹۹

شرح	تعداد خانوار	جمعیت	نوع آبادی		نوع روستا		نوع مدرسه		نوع خدمات		تأسیسات آموزشی و تفریحی		تأسیسات ارتباطی		تأسیسات اقتصادی و اجتماعی		موقعیت	
			آبادی روستا	آبادی شهر	کدام روستا	کدام شهر	کدام مدرسه	کدام خدمات	کدام تفریحی	کدام آموزشی	کدام ارتباطی	کدام اقتصادی	کدام اجتماعی	آبادی روستا	آبادی شهر			
۱	۲	۳	۴	۵	۶	۷	۸	۹	۱۰	۱۱	۱۲	۱۳	۱۴	۱۵	۱۶	۱۷	۱۸	۱۹
شهرستان نیریز	۶۲۰۷	۳۰۸۴۶	۹	۲	۲	۲	۲	۲	۲	۲	۲	۲	۲	۲	۲	۲	۲	۲
روستان آباره طشت	۲۴۴۹	۱۲۷۴۱	۴	۵	۲	۲	۲	۲	۲	۲	۲	۲	۲	۲	۲	۲	۲	۲
آباره	۴۴۶	۲۲۴۹	۲	۵	۲	۲	۲	۲	۲	۲	۲	۲	۲	۲	۲	۲	۲	۲
احمدآباد	۲۰	۱۱۸	۲	۶	۳	۲	۲	۲	۲	۲	۲	۲	۲	۲	۲	۲	۲	۲
النجهر کیمالو	خالی از سکنه	۱	۶	۳	۲	۲	۲	۲	۲	۲	۲	۲	۲	۲	۲	۲	۲	۲
امام زاده پیچگان	۴	۱۲	۱	۶	۳	۲	۲	۲	۲	۲	۲	۲	۲	۲	۲	۲	۲	۲
بورگان اکبر خان	خالی از سکنه	۲	۵	۴	۲	۲	۲	۲	۲	۲	۲	۲	۲	۲	۲	۲	۲	۲
توتک	۵	۲۹	۱	۶	۴	۲	۲	۲	۲	۲	۲	۲	۲	۲	۲	۲	۲	۲
تل خاکی	۵۳	۲۵۷	۱	۵	۲	۲	۲	۲	۲	۲	۲	۲	۲	۲	۲	۲	۲	۲
تلمبه باقری	۳	۲۱	۱	۵	۳	۲	۲	۲	۲	۲	۲	۲	۲	۲	۲	۲	۲	۲
تل ساریانی	۶۸	۳۶۵	۲	۵	۲	۲	۲	۲	۲	۲	۲	۲	۲	۲	۲	۲	۲	۲
نصب شولی	۹۳	۴۷۴	۲	۵	۲	۲	۲	۲	۲	۲	۲	۲	۲	۲	۲	۲	۲	۲
جهان آباد	۱۳۱	۷۰۴	۲	۵	۲	۲	۲	۲	۲	۲	۲	۲	۲	۲	۲	۲	۲	۲
جوگاران	۹	۵۲	۱	۵	۳	۲	۲	۲	۲	۲	۲	۲	۲	۲	۲	۲	۲	۲
جزین	۵۸	۲۹۴	۲	۵	۲	۲	۲	۲	۲	۲	۲	۲	۲	۲	۲	۲	۲	۲
چاه گز	۸۲	۴۰۴	۱	۵	۲	۲	۲	۲	۲	۲	۲	۲	۲	۲	۲	۲	۲	۲
چاه دراز	۲۶	۱۴۲	۱	۷	۴	۲	۲	۲	۲	۲	۲	۲	۲	۲	۲	۲	۲	۲
چاه گورکی	۱۵	۸۰	۲	۵	۲	۲	۲	۲	۲	۲	۲	۲	۲	۲	۲	۲	۲	۲
چاه سوار آغا	۸۷	۴۴۳	۱	۵	۲	۲	۲	۲	۲	۲	۲	۲	۲	۲	۲	۲	۲	۲
چاه سرخ	۸۳	۴۴۷	۲	۵	۲	۲	۲	۲	۲	۲	۲	۲	۲	۲	۲	۲	۲	۲
حسین آباد	۶۰	۳۱۷	۲	۶	۲	۲	۲	۲	۲	۲	۲	۲	۲	۲	۲	۲	۲	۲
حسن آباد	۱۹	۸۸	۲	۵	۴	۲	۲	۲	۲	۲	۲	۲	۲	۲	۲	۲	۲	۲
حیدری پیچگان	۱۷	۶۶	۱	۶	۳	۲	۲	۲	۲	۲	۲	۲	۲	۲	۲	۲	۲	۲
خواجه جمالی	۳۰۷	۱۵۷۵	۱	۵	۲	۲	۲	۲	۲	۲	۲	۲	۲	۲	۲	۲	۲	۲
دهمورد	۲۴۴	۱۲۳۱	۱	۵	۲	۲	۲	۲	۲	۲	۲	۲	۲	۲	۲	۲	۲	۲
دریز	۲	۹	۱	۶	۳	۲	۲	۲	۲	۲	۲	۲	۲	۲	۲	۲	۲	۲
دولاب امام زاده	خالی از سکنه	۱	۶	۵	۲	۲	۲	۲	۲	۲	۲	۲	۲	۲	۲	۲	۲	۲
دولنگه امام زاده	خالی از سکنه	۱	۶	۵	۲	۲	۲	۲	۲	۲	۲	۲	۲	۲	۲	۲	۲	۲
درجوره	۳۸	۱۹۰	۱	۵	۴	۲	۲	۲	۲	۲	۲	۲	۲	۲	۲	۲	۲	۲
ده پائین	۳۷	۱۸۴	۲	۵	۲	۲	۲	۲	۲	۲	۲	۲	۲	۲	۲	۲	۲	۲

موقعیت آبادی	تأسیسات اقتصادی و اجتماعی										تأسیسات ارتباطی و فرهنگی							تأسیسات آموزشی و مذهبی							تأسیسات عمومی							وضع آب و هوایی	تعداد خانوار	شرح						
	تسهیل رفاهی	تسهیل بازرگانی	تسهیل بازرگانی	تسهیل بازرگانی	تسهیل بازرگانی	تسهیل بازرگانی	تسهیل بازرگانی	تسهیل بازرگانی	تسهیل بازرگانی	تسهیل بازرگانی	تسهیل بازرگانی	تسهیل بازرگانی	تسهیل بازرگانی	تسهیل بازرگانی	تسهیل بازرگانی	تسهیل بازرگانی	تسهیل بازرگانی	تسهیل بازرگانی	تسهیل بازرگانی	تسهیل بازرگانی	تسهیل بازرگانی	تسهیل بازرگانی	تسهیل بازرگانی	تسهیل بازرگانی	تسهیل بازرگانی	تسهیل بازرگانی	تسهیل بازرگانی	تسهیل بازرگانی	تسهیل بازرگانی											
۲۷	۳۶	۳۵	۳۴	۳۳	۳۲	۳۱	۳۰	۲۹	۲۸	۲۷	۲۶	۲۵	۲۴	۲۳	۲۲	۲۱	۲۰	۱۹	۱۸	۱۷	۱۶	۱۵	۱۴	۱۳	۱۲	۱۱	۱۰	۹	۸	۷	۶	۵	۴	۳	۲	۱	قاسم آباد			
2-C6					x		x																														ویران رستاق			
3-D3																																						امیرآباد		
3-D3																																						احمد آباد		
3-D3																																						بهرز آباد		
3-D2																																							باقرآباد	
3-E2																																							جعفر آباد	
3-D3	x																																						حیدر آباد	
3-D3																																							حسین آباد سور مق	
3-C3	x																																						حاجی آباد	
3-D3																																							حسین آباد قدیم	
3-C3																																								خنسی
3-E2																																								خراسانی
3-F3																																								دیو الو
3-D3																																								دولت آباد
3-E3																																								ده قاضل
3-E2																																								دشتول
3-E3																																								دهرینه
3-D3																																								رحیم آباد
3-E2																																								صادق آباد
3-D3																																								عباس آباد
3-D3																																								علی آباد
3-D3																																								فخر آباد
3-D3																																								قهوه خانه ایچنار
3-E4																																								کوهین
3-F3																																								نایب
3-D3																																								لای حنا
3-E3																																								محمود آباد
3-D2																																								میهد

شرح	تعداد حالا	جمعیت	وضع			تأسیسات عمومی										تأسیسات آموزشی و مذهبی						تأسیسات رفاهی اجتماعی					تأسیسات اقتصادی و اجتماعی				موقت							
			آبی آبگرم	آبی سرد	برق	سب	سفلزات	تعمیرات	سرویس	مسجد	سازمان	سازمان	سازمان	سازمان	سازمان	سازمان	سازمان	سازمان	سازمان	سازمان	سازمان	سازمان	سازمان	سازمان	سازمان	سازمان	سازمان	سازمان	سازمان	سازمان		سازمان	سازمان					
۱	۲	۳	۴	۵	۶	۷	۸	۹	۱۰	۱۱	۱۲	۱۳	۱۴	۱۵	۱۶	۱۷	۱۸	۱۹	۲۰	۲۱	۲۲	۲۳	۲۴	۲۵	۲۶	۲۷	۲۸	۲۹	۳۰	۳۱	۳۲	۳۳	۳۴	۳۵	۳۶	۳۷		
معین آباد	۲	۱۱	۲	۲	۲																																	
نصیر آباد	۶۴	۳۰۸	۲	۴	۲																																	
سج	۶	۲۴	۳	۵	۲																																	
و شهرستان قزوین	۱۲۰۵	۵۸۶۰																																				
امیرآباد	۷	۳۱	۴	۴	۱																																	
اکبرآباد	۳۸	۱۹۲	۴	۵	۲																																	
امام زاده محمد	۱۶	۷۹	۳	۵	۲																																	
احمد آباد	۲۴	۱۲۲	۴	۵	۲																																	
اسحاق	۲۹	۱۲۹	۴	۵	۲																																	
انجیر خواه	خالی از سکنه	۴	۵	۲																																		
بشنه	۲۷	۱۴۱	۳	۳	۲																																	
بنه کلاغی	۳۸	۱۷۶	۲	۵	۲																																	
تم تارو	۴	۱۹	۴	۵	۱																																	
تفت	۴	۲۰	۴	۵	۲																																	
تل بتمیم	۱۶	۸۱	۴	۵	۲																																	
جنگلی	۱۳	۶۵	۴	۴	۲																																	
جعفر خانی	۲۱	۹۸	۴	۵	۲																																	
جعفرآباد	۳۱	۱۶۴	۴	۵	۲																																	
چشمه شهرین	۲۲	۹۴	۲	۵	۲																																	
چاشور	۲	۷	۴	۵	۲																																	
چاه دکتر	۲۲	۱۰۰	۴	۵	۲																																	
حسن آباد	۲۳	۱۲۷	۴	۴	۲																																	
حسین آباد	۱	۴	۴	۵	۱																																	
حسین آباد	۷	۳۰	۴	۵	۲																																	
حاجی محمدرضا	۲۳	۱۰۱	۴	۵	۲																																	
خیر آباد	۸	۳۸	۴	۴	۲																																	
ده برین	۱۵	۶۲	۴	۵	۲																																	
ده وزیر	خالی از سکنه	۴	۴	۲																																		
دره پش آباد	۳۱	۱۶۲	۴	۴	۲																																	

شماره ثبت	تأسیسات اقتصادی واجتماعی								تأسیسات ارتباطی اجتماعی							خدمات پزشکی و درمانی					تأسیسات آموزشی و تفریحی						تأسیسات عمومی						تعداد خانوار	شرح		
	انرژی	تولید	تولید	تولید	تولید	تولید	تولید	تولید	تولید	تولید	تولید	تولید	تولید	تولید	تولید	تولید	تولید	تولید	تولید	تولید	تولید	تولید	تولید	تولید	تولید	تولید	تولید	تولید	تولید	تولید						
۳۷	۳۶	۳۵	۳۴	۳۳	۳۲	۳۱	۳۰	۲۹	۲۸	۲۷	۲۶	۲۵	۲۴	۲۳	۲۲	۲۱	۲۰	۱۹	۱۸	۱۷	۱۶	۱۵	۱۴	۱۳	۱۲	۱۱	۱۰	۹	۸	۷	۶	۵	۴	۳	۲	۱
5-C1																																				د ولت آباد
4-C6																																				روسن
4-A5																																				سنگ زور
4-B6																																				سرامشکو
5-C1							x																				x	x								سیراباد
4-B6								x																												سرجنگل
4-B1																																				شمرو
5-C1																																				صادق آباد
5-D1																																				عباس آباد
5-C1																																				علی آباد
4-B6																																				فلاحی
5-C1																																				فتح آباد
4-C6																																				فخر آباد
3-H4	x	x	x	x	x	x	x	x	x																											قطرپوه
4-D6																																				قطارنه
5-E1																																				قلی علی خانی
5-E1																																				کت آباد
3-G3																																				کنه
4-A1																																				کروسفید
3-G4																																				کت گز
5-C1																																				مراد آباد
4-A2																																				ماهور
4-B6																																				محمود آباد
4-B1																																				محمود ی
4-A5																																				نیلو
3-G3																																				نیگیبندو
4-B6																																				وزیره
5-D1								x																												یلا کستان

شرح	تعداد خانوار	جمعیت	نوع آبادی			تأمینات عمومی							تأمینات آموزش و تفریح					خدمات پزشکی و دامپزشکی					تأمینات رفاهی و اجتماعی						موتور
			کلی	روستایی	شهری	برق	آب ولکانی	آب لوله کشی	خاک	سازمان	مدرسه	مدیریت	تفریح	کتابخانه	سینما	باشگاه	باشگاه	پارک	ساحل	ساحل	ساحل	ساحل	ساحل	ساحل	ساحل	ساحل	ساحل		
گودگرد	۲	۳	۲	۱	۱																								
محمد آباد سغلی	۲	۱۰	۱۰	۱	۹																								
مارینه	۲	۱۱	۱۱	۱	۱۰																								
محمد آباد علیا	۲	۱۱	۱۱	۱	۱۰																								
مشکان	۶۰۱	۲۶۶۱	۲۶۶۱	۱	۲۶۶۰																								
معدن																													
محمود آباد	۳	۹	۹	۱	۸																								
هاشم آباد	۳۴	۱۹۰	۱۹۰	۲	۱۸۸																								
دهستان هرگان	۱۴۵	۷۲۷	۷۲۷	۱	۷۲۶																								
برگه خونی	۲	۹	۹	۱	۸																								
بادامو	۴	۲۹	۲۹	۱	۲۸																								
باغ بر	۱	۱	۱	۱	۰																								
پهنابنه	۶	۴۲	۴۲	۱	۴۱																								
چنار هه	۱۰	۳۶	۳۶	۱	۳۵																								
چاه ترزو	۱۷	۸۶	۸۶	۱	۸۵																								
ده سوس	۴	۲۱	۲۱	۱	۲۰																								
ده چنار	۴	۱۹	۱۹	۱	۱۸																								
سبز هه	۵	۲۴	۲۴	۱	۲۳																								
سرهه	۱۵	۷۵	۷۵	۱	۷۴																								
شیب مرغ		خالصی از سکه																											
عمرو	۸	۴۳	۴۳	۱	۴۲																								
کنه	۱۳	۶۲	۶۲	۱	۶۱																								
هرگان	۵۵	۲۸۵	۲۸۵	۱	۲۸۴																								
هفتوه	۱	۵	۵	۱	۴																								