

關西鐵道株式會社線及附近
鐵道線路一覽畧圖


18-733



1200501233465

18

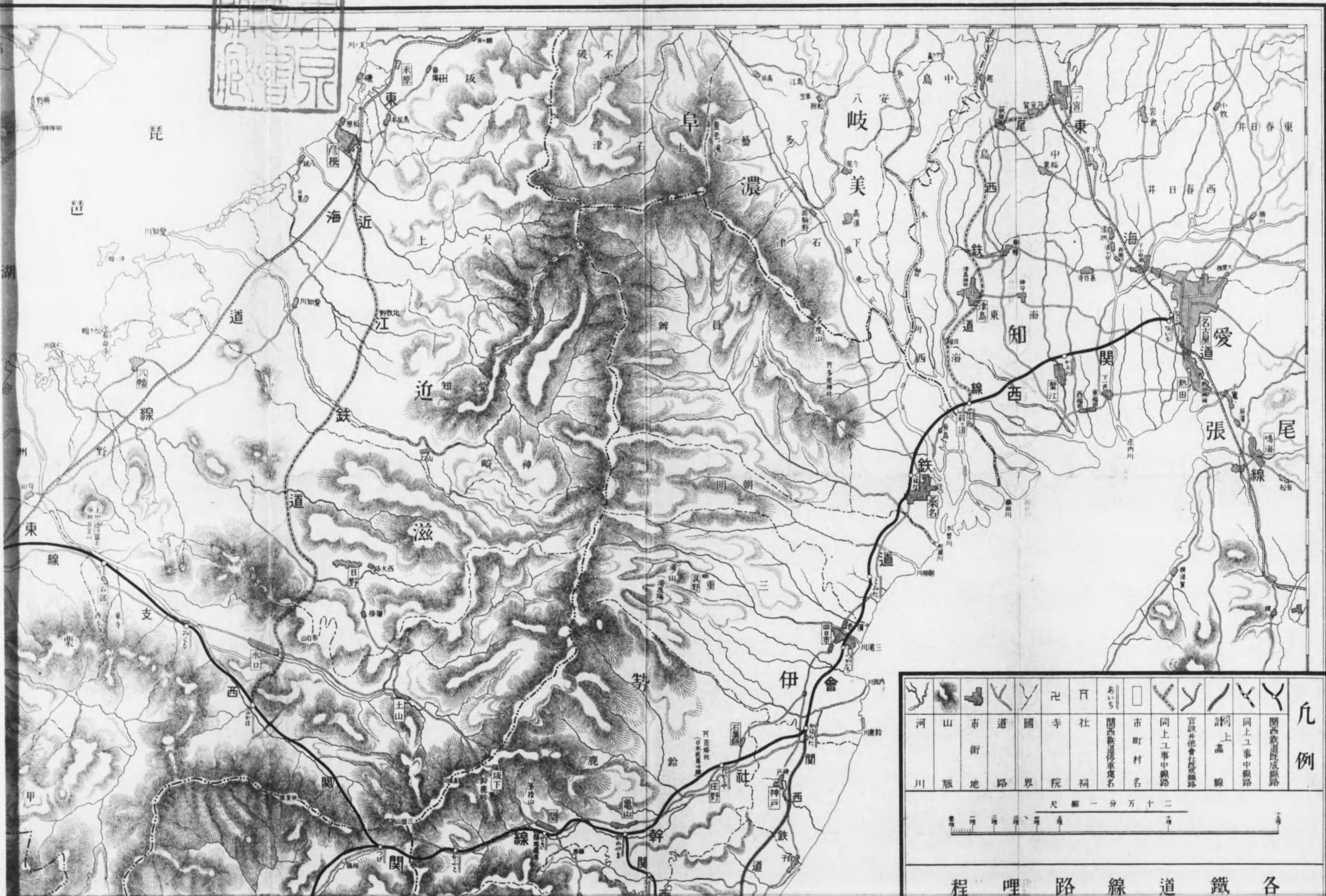
733




始



0 1 2 3 4 5 6 7 8 9 10 1 2 3 4



												凡例
河川	山脈	市街地	道路	國界	寺院	社	關西鐵道停車場名	市町村名	同上工事中鐵路	官設并他會社既設鐵路	同上工事中鐵路	



各鐵道線路哩程


關西鐵道株式會社路線 及 附近鐵道路線 一覽略圖



明治三十年四月六日
明治三十年四月



																	凡例
河川	山脈	市街地	道路	國界	寺院	社祠	市町村名	關西鐵道本線	關西鐵道支線	關西鐵道輕便線	同上	同上	同上	同上	同上	同上	



各鐵道線路哩程

路線名	距離 (哩)
關西鐵道本線	同上
關西鐵道支線	同上
關西鐵道輕便線	同上
尾西鐵道線	同上
桑名鐵道線	同上
同上延長線	同上
奈良鐵道線	同上
近江鐵道線	同上
大津鐵道線	同上
同上支線	同上
伊賀鐵道線	同上
伊賀鐵道支線	同上
伊賀鐵道輕便線	同上
勢和鐵道線	同上
同上支線	同上
名古屋大阪間	百〇六哩五十八
名古屋西宮間	廿三哩
四日市龜山間	十四哩十八
龜山松坂間	十二哩二
松坂上野間	九哩八
上野加茂間	十六哩十一
加茂木津間	三哩七十七
木津大任間	八哩六十四
大任四條間	十哩六十四
四條大津間	八哩十六
龜山津間	九哩六十
柘植津間	廿三哩五十五
加茂奈良間	六哩十五
大任八幡間	三哩四十五
河原田津間	十二哩廿
八幡京都間	九哩四十
名古屋草津間	七十七哩廿五
草津大津間	四十三哩廿
津宮一宮間	十五哩
津宮川間	廿六哩十八
宮川山田間	二哩
水津奈良間	五哩十三
水津京都間	廿哩
水津奈良間	廿七哩四十五
淡川彦根間	廿七哩四十五
淡川櫻井間	廿九哩七
王子奈良間	九哩廿七
天王寺御田間	六哩五十七
上野奈良間	十四哩
奈良松坂間	七十二哩
櫻井松坂間	同上
川合津間	同上




明治三十年四月六日印刷
明治三十年四月八日發行

關西鐵道株式會社



所製製真寫川小地番三十町吉日區橋京市京東府京東 所刷印 部太善藤伊町市宇大可全部全者刷印發行發 社合式株道鐵西關數屋番八百五田漢字大可市日四



終