

日清韓三國大地圖

24-226
1200501239005

24
226



始







吉

林

省

京省

直

隸

省

遼東灣

海渤

灣隸直

道

道

道

京

西

陝

度二十九

度六十九

度四〇百

度八〇百

度二十百



命

古

賀

蘭

山

山

脈

西

度四十八

度八十八

度二十九

度六十九

度四〇百

四十四度

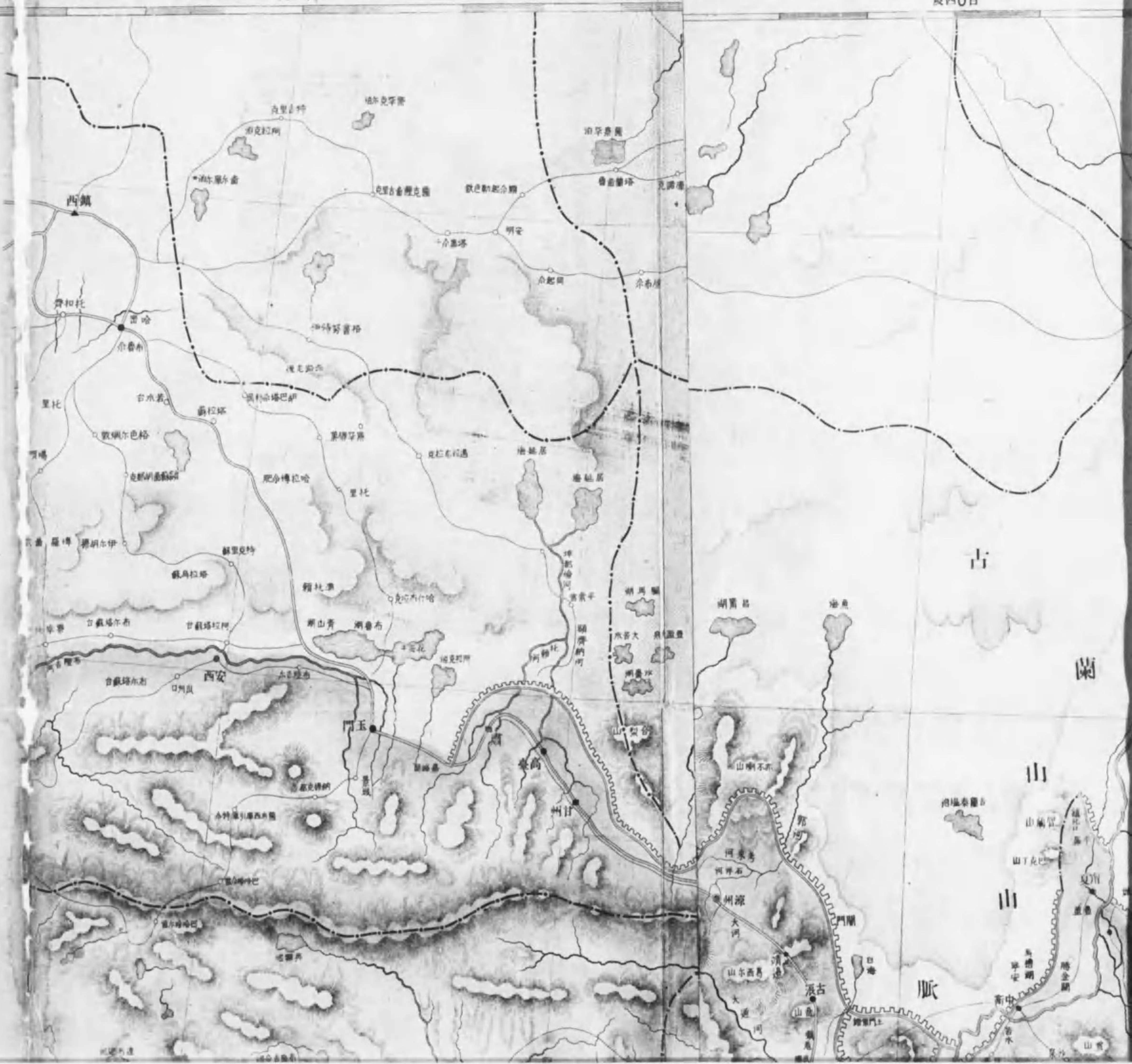
四十四度

三十六度

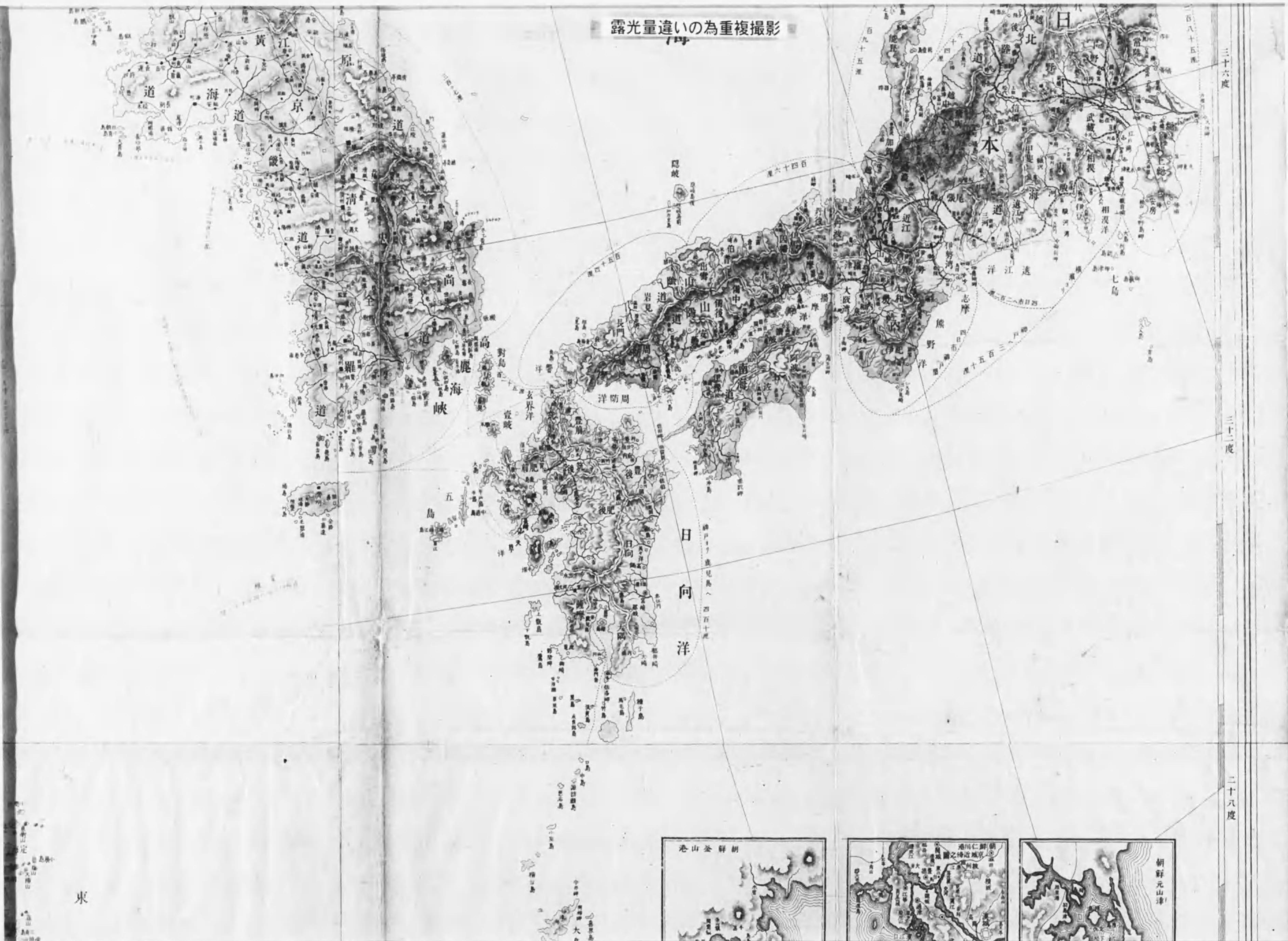


日清韓三國

亞細亞大陸旅行者 原田藤一郎君校閱



露光量違いの為重複撮影



三十六度

三十二度

二十八度

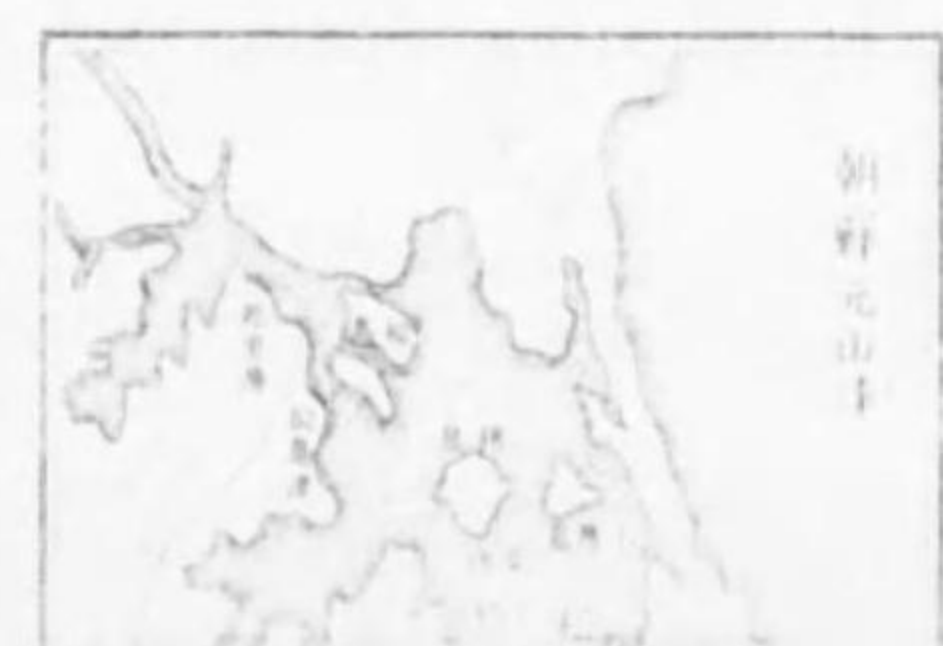
東

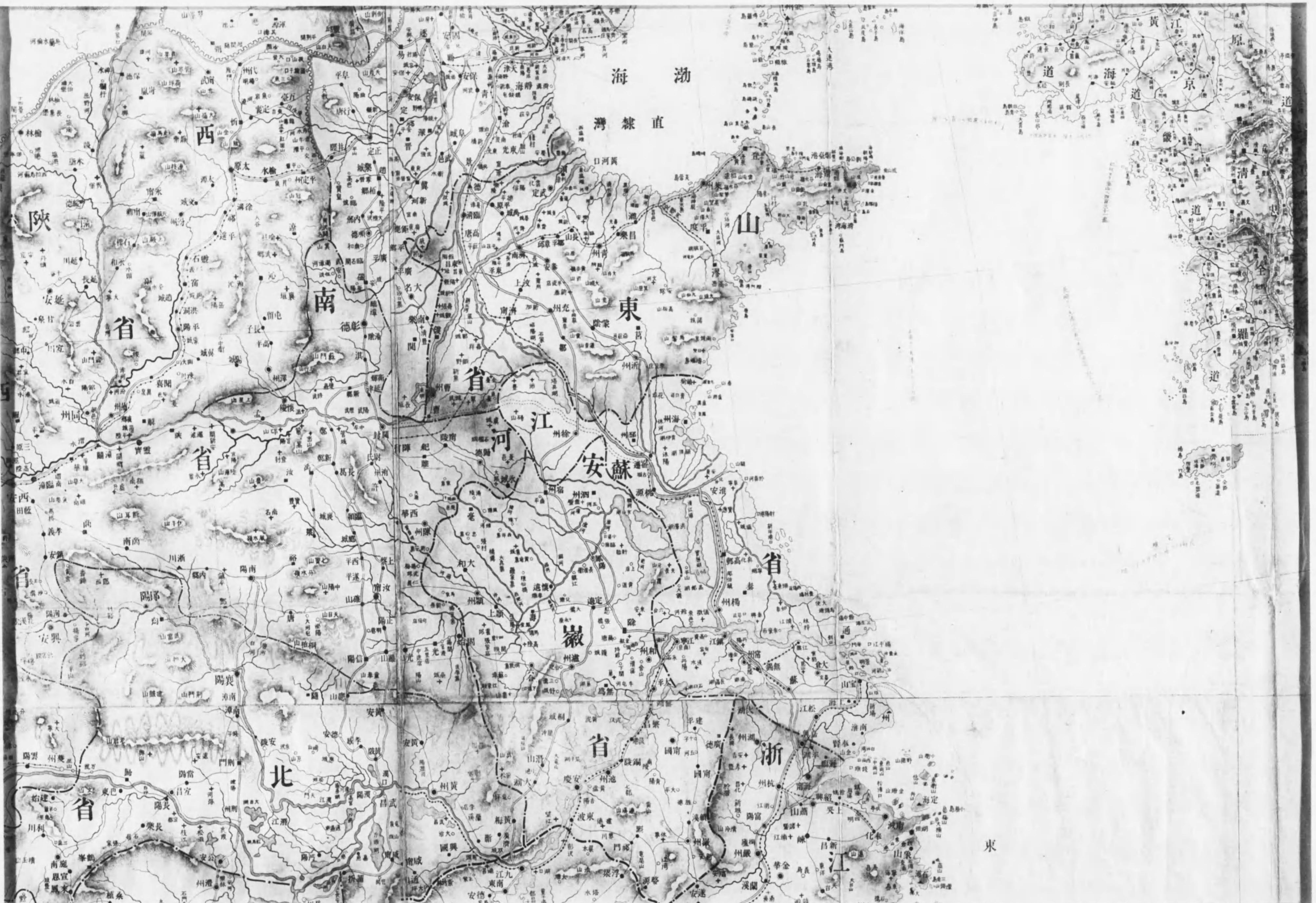


露光量違いの為重複撮影



日向洋









藤一郎君校閱 青木恒三郎製圖

青西地圖

東亞之多事未
 有檢地圖之要
 需用者不暇披
 者往々皆然如
 圖正確者且係
 君所携帶故實
 則與尋常販賣
 事商業也實可
 檢閱以知吾言
 明治廿七年九月二十日

三十六度

三十三度

二十八度

二十八度

二十四度

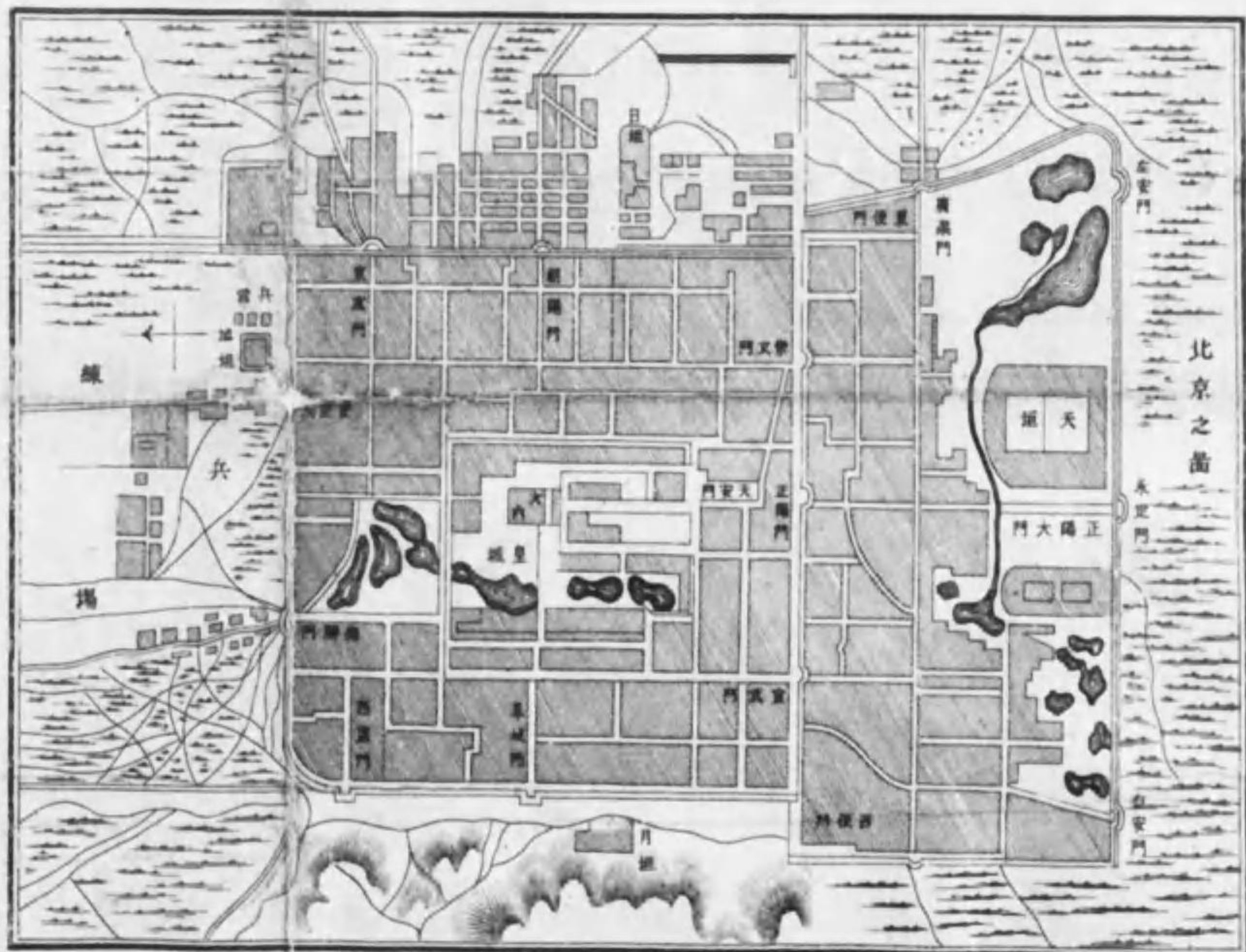
二十度

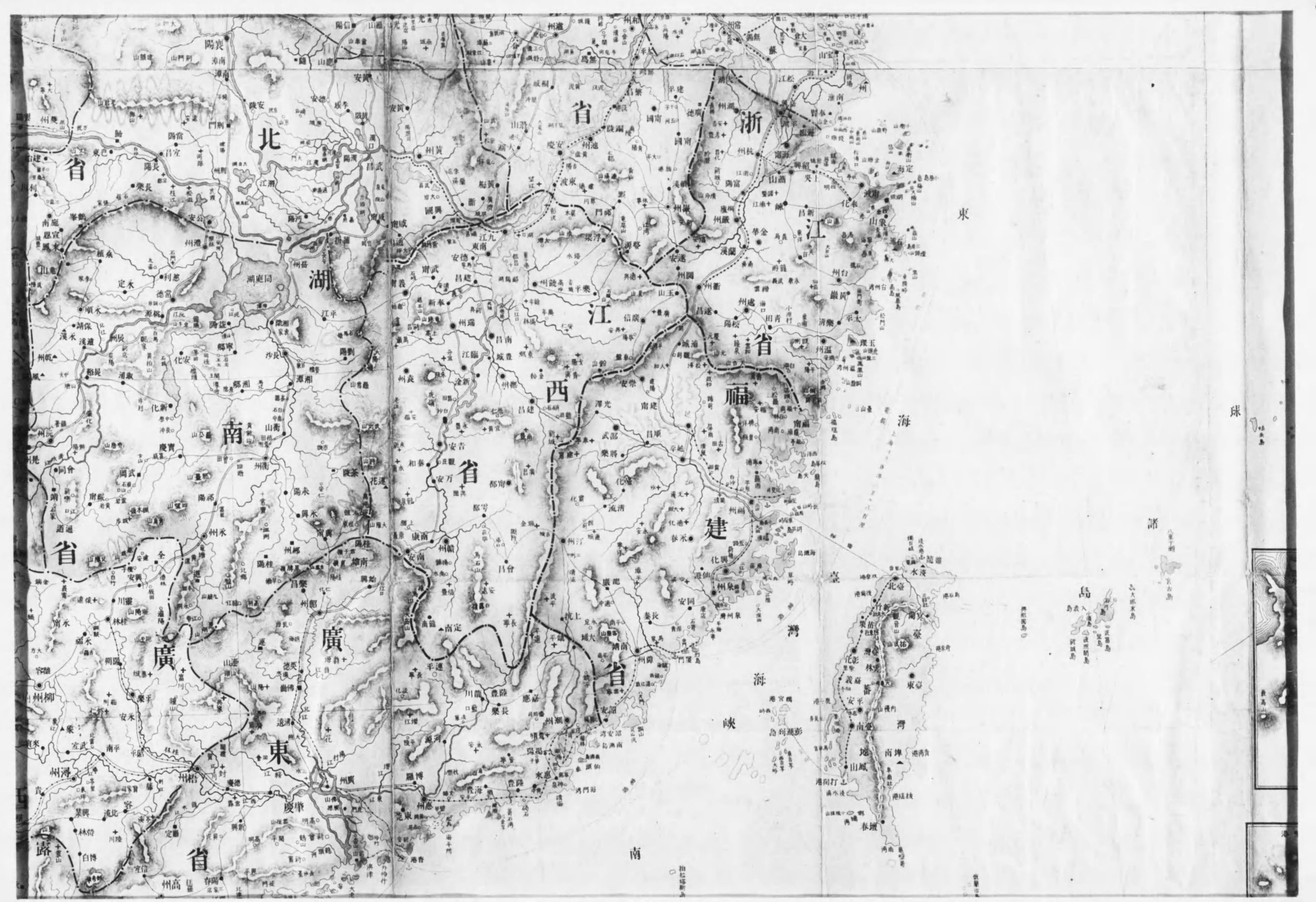
東

琉球

琉球

諸島





省

北

省

浙

東

湖

江

省

南

西

福

海

省

省

建

諸

廣

廣

省

海

東

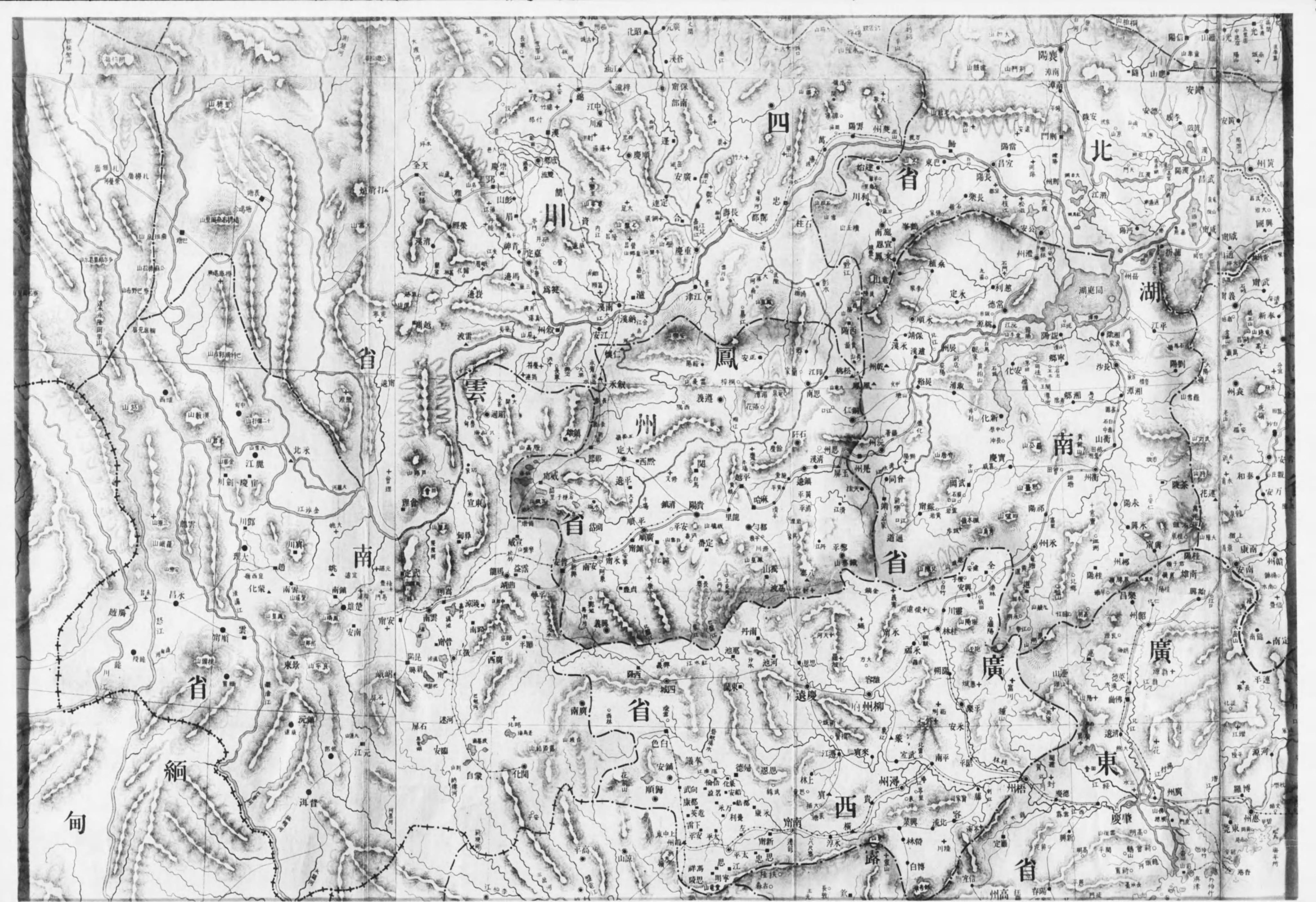
南

省

球

諸

南



露光量違いの為重複撮影



二十度

十九度

度四十二百

度八十二百

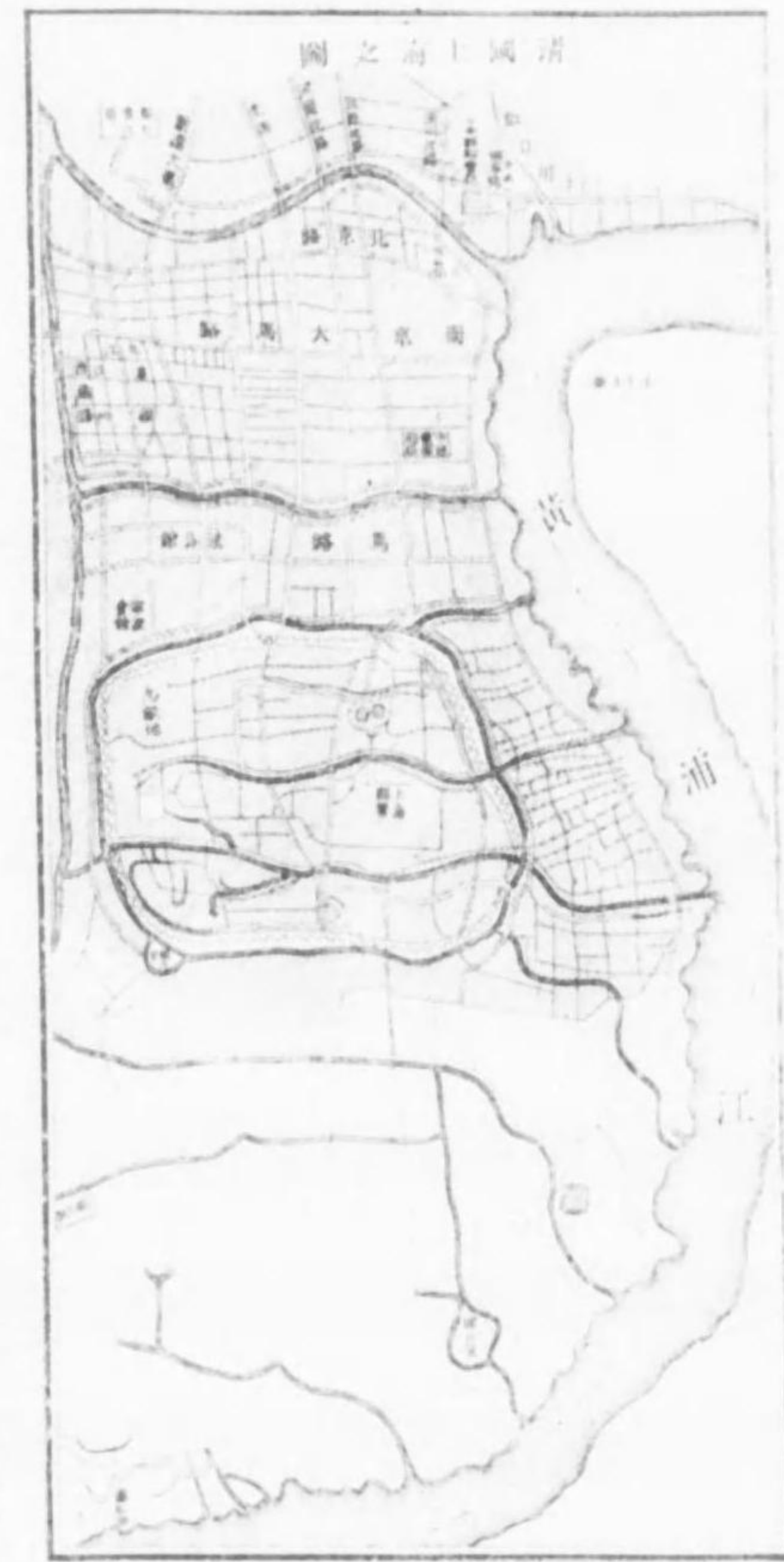
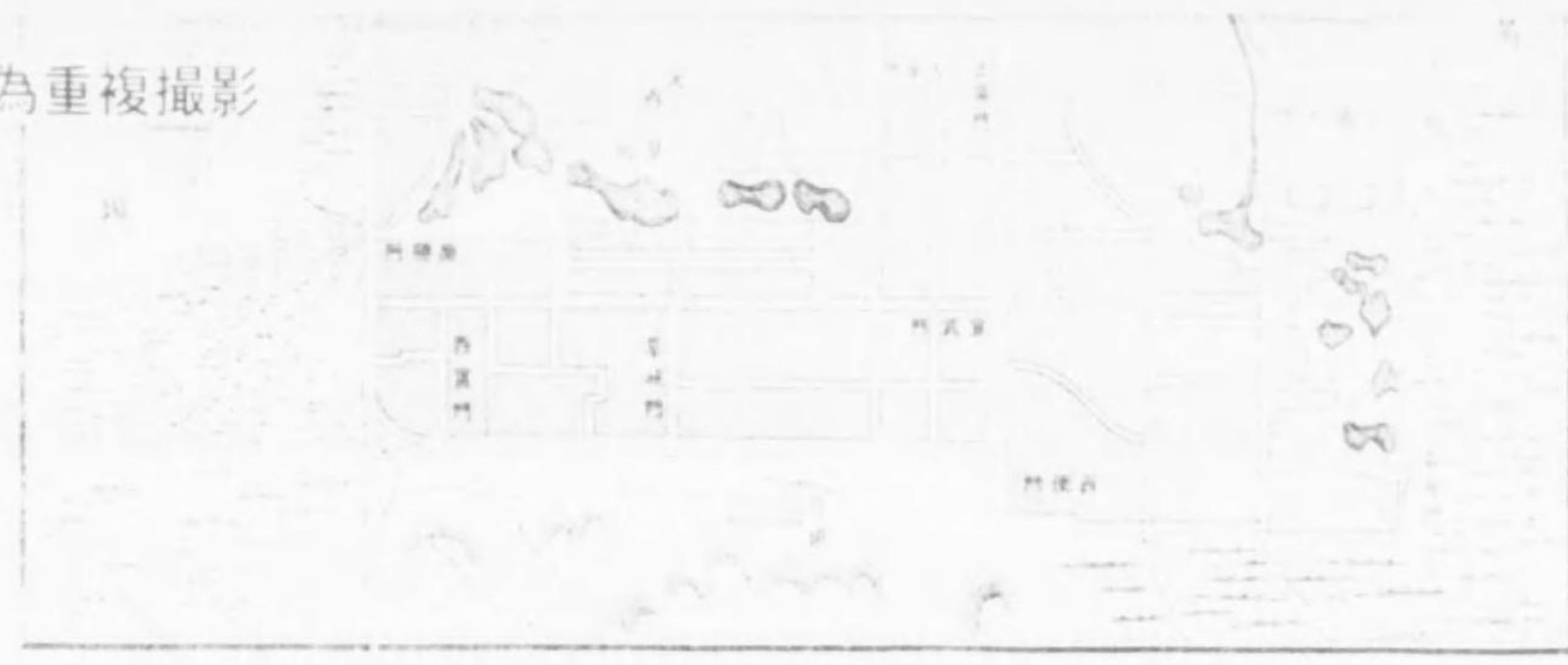
度二十三百

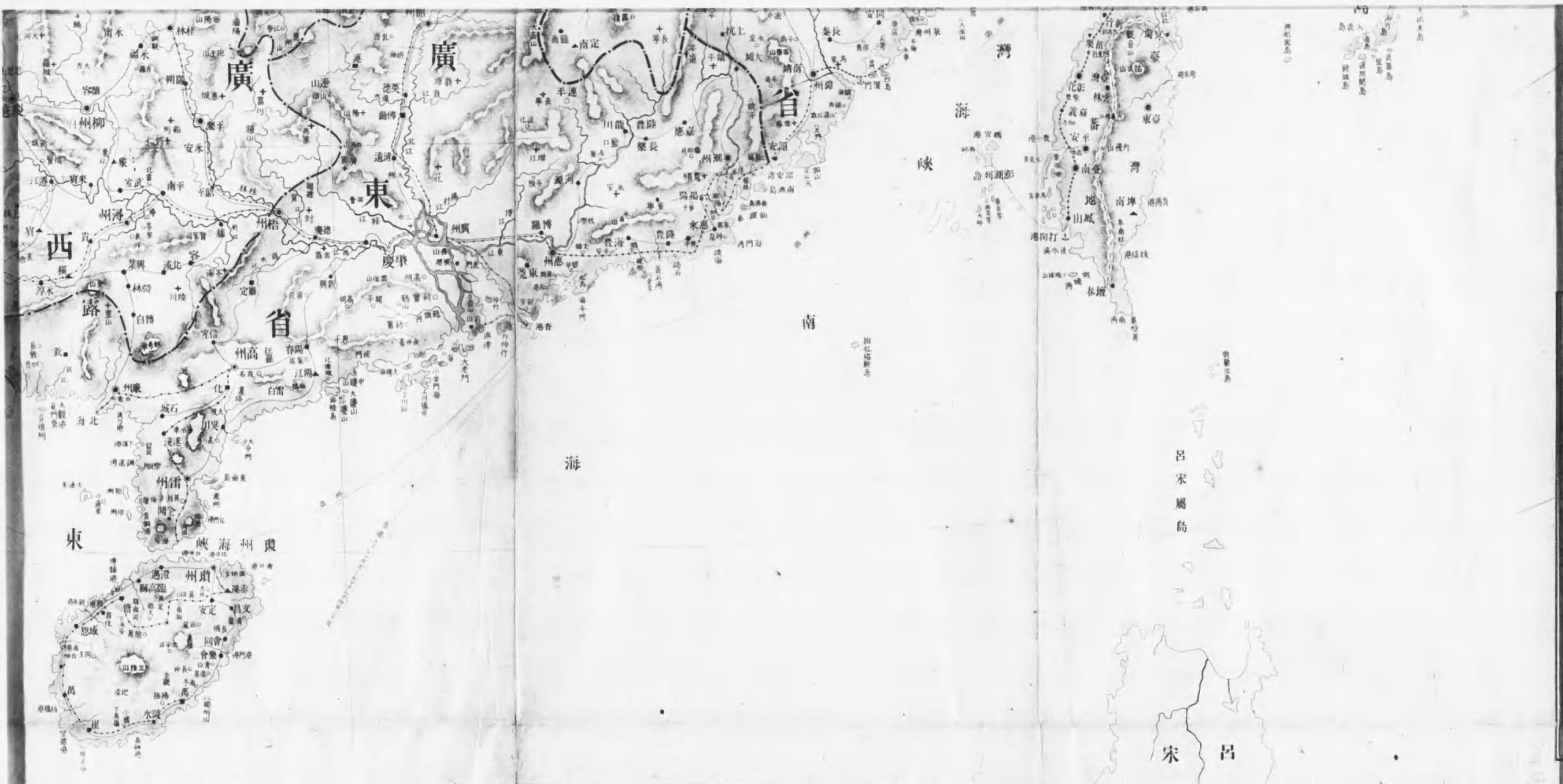
呂宋屬島

呂宋

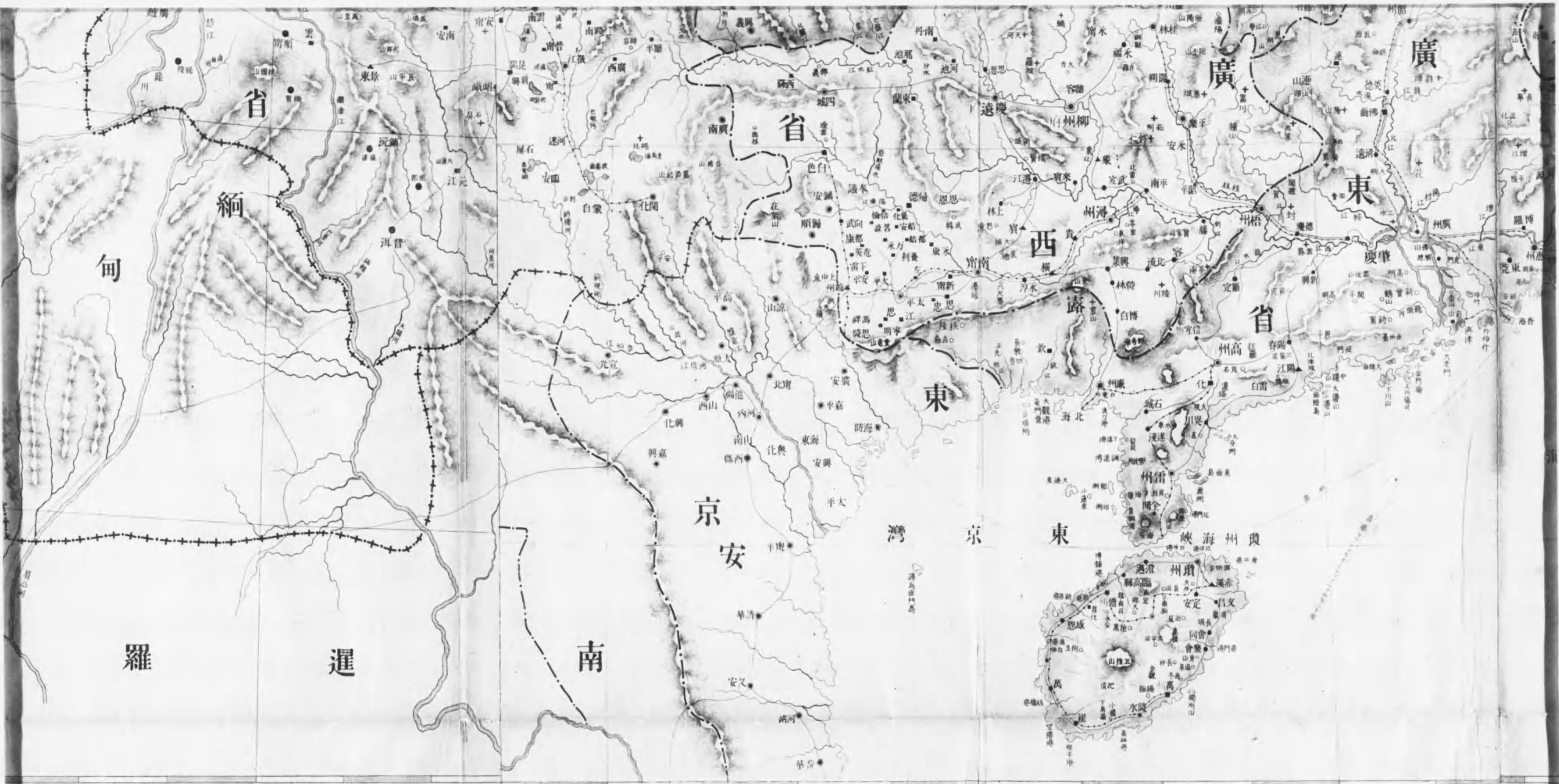


露光量違いの為重複撮影





度二十百 度八十二百 度十二百 度四十二百



度六十九

度四〇百

度三〇百

度二十百

終