記号	借地権割合	記号	借地権割合
A	90%	E	50%
B	80%	F	40%
C	70%	G	30%
D	60%	H	20%

繁華街・高度商業地区
道路を中心として全地域
道路沿い

普通商業地区
併用住宅地区
全地域
北側道路沿い
南側全地域

中小工場地区
北側全地域
南側道路沿い
南側全地域

大工場地区
北側全地域
南側道路沿い
北側全地域

普通住宅地区
家内工業地区
無印は全地域

58049

卍長善寺
517
⑰
⑱
86D
125D
95D
80D
29
508
34
(36)
80E
②
③
④
東　八　幡
(40)
74E
536
537
三　丁　目
49D
東京自動車工業㈱
平塚工場
⑭
日産車体株式会社
八幡寮
東　八　幡
⑬
48D
2970
共栄工業㈱
厚生年金会館
97D
47D
507
(12)
97D
(15) 507
3
57
東京自動車工業㈱
平塚工場
50D
⑫
一　丁　目
504
97D
502
(27)
⑨
47D
97D
25
72D
48D
501
日産車体㈱
モータープール
東洋軌材工場㈱
八幡護謨加工所
97D
86D
⑥
494
501
50D
643
53D
日産車体㈱
高等職業訓練校
49D
日産車体株式会社
天　沼
⑩
③
堤
日吉化学工業㈱
平塚工場
23
(11)
48D
(11)
97D
日産車体㈱
附属診療所
49D
654
日産車体㈱
第二地区
②

58048
58037
58059
58050
東八幡
(一)
(二)
長瀞
天沼
堤町

平塚（平塚市） 63

58049

46D
49D
第一コンクリート㈱
第一セメント㈱
平塚工場
目
⑤
51D
(18)
(3)
岡部建材店
平塚工場
公
9-1
②
新和工業㈱
④
51D
日産車体㈱
整備発送センター
酒井製作所
平塚工場
新菱製作所
平塚工場
長　瀞
50D
町
日本パーカーライジング
平塚工場
7
(17)
44D
2
(18)
横浜運輸㈱
平塚営業所
27-1
(9)
(10)
48D
42
㈱三興製作所
平塚工場
①
60D
日産車体㈱第二地区

記号	借地権割合	記号	借地権割合
A	90%	E	50%
B	80%	F	40%
C	70%	G	30%
D	60%	H	20%

繁華街・高度商業地区
道路を中心として全地域
道路沿い

普通商業地区
併用住宅地区
全地域
北側道路沿い
南側全地域

中小工場地区
北側全地域
南側道路沿い
南側全地域

大工場地区
北側全地域
南側道路沿い
北側全地域

普通住宅地区
家内工業地区
無印は全地域

58050

日産車体㈱

⑩

日産車体㈱
第二地区

堤

天

沼

97D
100D
100D
64D
64D
54D
87D
78D
93D
78D
85D
128D
102D
113D
104D
104D
104D
104D
104D
95D
54D
C 130
C 140

665
666
622
1128
659
180
728
703
726
415
492
212
216
178
36
171
(4)
(17)
(5)
(12)
(14)
(45)
(94)
(96)
(22)
(8)
20
10

⑨
⑥
⑦
⑤
④
②
①
⑧

㊏ 市立松原小学校

基 7

58049
58038
58060
58051

堤町
長瀞
天沼
中堂
馬込

平塚 63
（平塚市）
58050

三興製作所

日本シカ株式会社
平塚工場

長瀞

①

町

中

堂

馬込

門倉商店株式会社

⑮

⑯

⑰

⑱

⑭

⑬

⑫

⑪

⑩

⑨

⑧

⑦

⑥

⑤

④

③

②

㉑

45D
60D
55D
49D
58D
64D
54D
54D
54D
54D
77D
87D
63D
63D
68D
77D
99D
99D
98D
102D
104D

9
2
18
19
44
6
(4)
(11)
49
6
7-2
10
21
17
27
43
163
142
(37)
(52)
132
184
92
194
(21)
54
162
24
151
106
186
87
(18)
83
(37)
(17)
221
142
137
146
134
(27)
(23)
11
131
124
73
(30)
224
(29)
72
113

記号	借地権割合	記号	借地権割合
A	90%	E	50%
B	80%	F	40%
C	70%	G	30%
D	60%	H	20%

繁華街・高度商業地区
道路を中心として全地域
道路沿い

普通商業地区 併用住宅地区
全地域
北側道路沿い
南側全地域

中小工場地区
北側全地域
南側道路沿い
南側全地域

大工場地区
北側全地域
南側道路沿い
北側全地域

普通住宅地区 家内工業地区
無印は全地域

58051

天沼

国道一号線

市道東海道本通り

八千代町

千代町

老松町

代官町

58050

58039

58061

58052

天沼 | 中堂 | 八千代町 | 榎木町 | 馬入本町 | 老松町 | 久領堤 | 代官町

平塚（平塚市） 63

58051

中堂

榎木町

国道一号線

卍蓮光寺

馬入本町

公園

卍真福寺

久領堤

東海道本線

記号	借地権割合	記号	借地権割合
A	90%	E	50%
B	80%	F	40%
C	70%	G	30%
D	60%	H	20%

繁華街・高度商業地区
道路を中心として全地域
道路沿い

普通商業地区
併用住宅地区
全地域
北側道路沿い
南側全地域

中小工場地区
北側全地域
南側道路沿い
南側全地域

大工場地区
北側全地域
南側道路沿い
北側全地域

普通住宅地区
家内工業地区
無印は全地域

58052

老松町 代官町 久領堤 夕陽ケ丘

58051 58040 58062 58053

平塚 63
（平塚市） 58052

セントラル石油瓦斯ＫＫ
平塚Ｌ．Ｐ．Ｇプラント

丸紅鉄鋼建材リース㈱
本社工場

住友重機工業ＫＫ
環境技術研究所

平塚工業株式会社

オーミケンシ㈱
工場用地

米善醸造ＫＫ

日本エアーフイルタ㈱

米善自動車専門学校

ダイクマ

三島神社

平塚競輪場

久領堤

代官町

夕陽ケ丘

記号	借地権割合	記号	借地権割合
A	90%	E	50%
B	80%	F	40%
C	70%	G	30%
D	60%	H	20%

繁華街・高度商業地区
道路を中心として全地域
道路沿い

普通商業地区
併用住宅地区
全地域
北側道路沿い
南側全地域

中小工場地区
北側全地域
南側道路沿い
南側全地域

大工場地区
北側全地域
南側道路沿い
北側全地域

普通住宅地区
家内工業地区
無印は全地域

58053

夕陽ヶ丘

高浜台

市立港小学校

須賀公園野球場

市立大洋中学校

県立高浜高等学校

58052

58041

58063

58054

久領堤

夕陽ヶ丘

札場町

幸町

高浜台

平塚（平塚市）

63

58053

三島児

久領堤

平塚競輪場

幸町児童公園

有明児童公園

札場町

乗蓮寺

長楽寺

海宝寺

記号	借地権割合	記号	借地権割合
A	90%	E	50%
B	80%	F	40%
C	70%	G	30%
D	60%	H	20%

繁華街・高度商業地区
道路を中心として全地域
道路沿い

普通商業地区 併用住宅地区
全地域
北側道路沿い
南側全地域

中小工場地区
北側全地域
南側道路沿い
南側全地域

大工場地区
北側全地域
南側道路沿い
北側全地域

普通住宅地区 家内工業地区
無印は全地域

58054

122D 127D 125D 128D 105D 119D 116D 115D 130D

市立大洋中学校
県立高浜高等学校
8-1
7-1 7-6
高浜
平塚学園
1905
湘南海岸公園
競技場
グランド
1998
国道134号線
1999

① ② ③ ④ ⑤ ⑥ ⑦ ⑧ ⑩ ⑪ ⑫ ⑬ ⑭ ⑮ ⑯ ⑰ ⑱ ⑲ ⑳ ㉑ ㉒ ㉓ ㉔ ㉕ ㉖ ㉗ ㉘ ㉙ ㉚ ㉛ ㉜ ㉝

58053 幸町
58042 高浜台 千石河岸 58064

平塚 (平塚市) 63

58054

月見町公園
海宝寺
幸町
台
千石河岸
ハーフ&ハーフ
パークサイド平塚
エコー平塚店
テニーズ

150D 125D 98D 95D 143D 126D 108D 106D 101D 100D 114D 78D 70D 68D 55D 47D
136C 107C 98C 95C 104C 126C 106C 114C 134C 121C 130C

記号	借地権割合	記号	借地権割合
A	90%	E	50%
B	80%	F	40%
C	70%	G	30%
D	60%	H	20%

繁華街・高度商業地区
道路を中心として全地域
道路沿い

普通商業地区
併用住宅地区
全地域
北側道路沿い
南側全地域

中小工場地区
北側全地域
南側道路沿い
南側全地域

大工場地区
北側全地域
南側道路沿い
北側全地域

普通住宅地区
家内工業地区
無印は全地域

58055

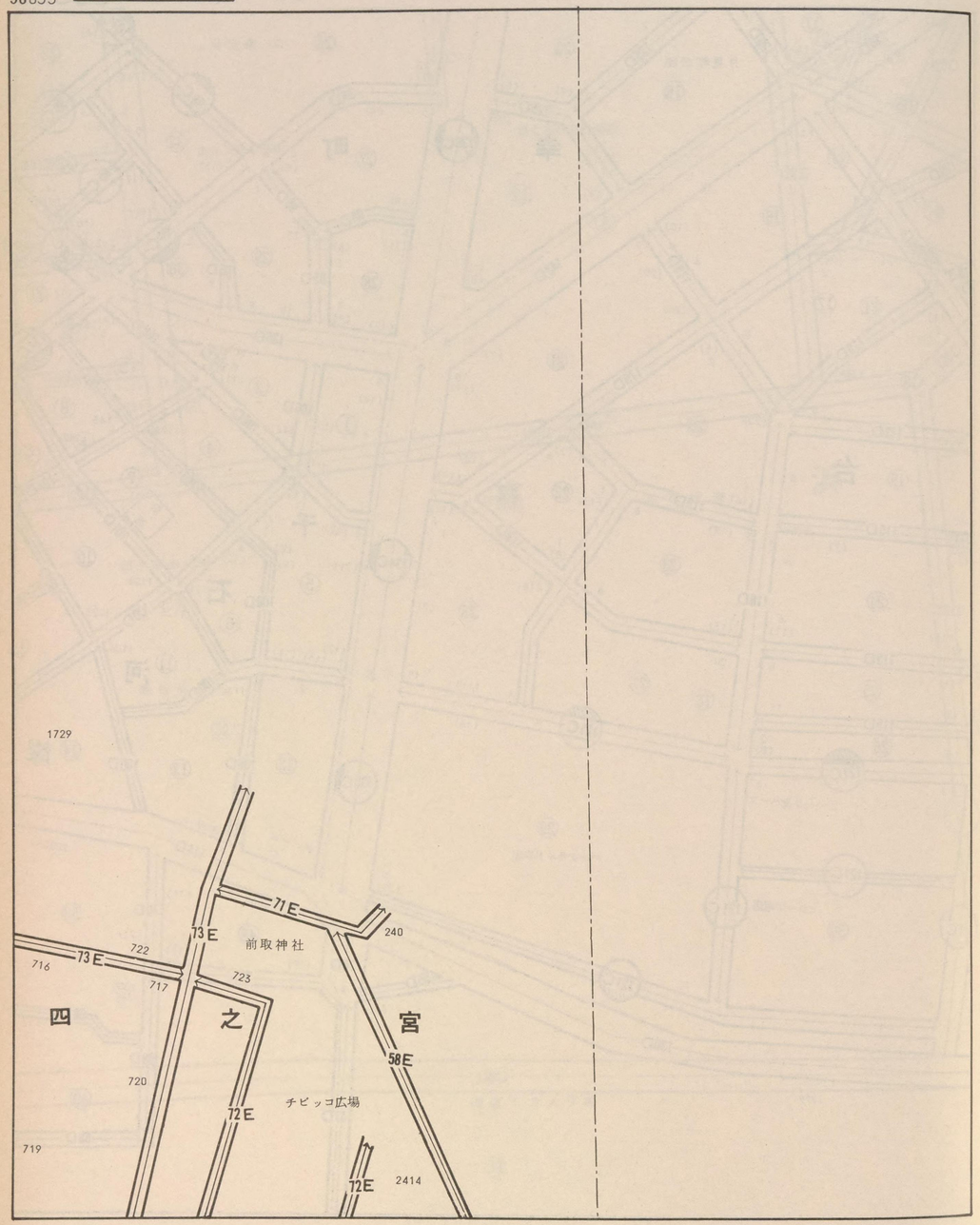

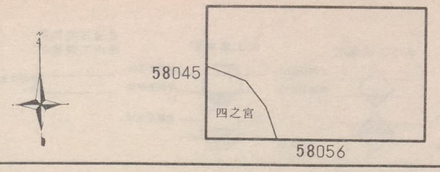

平塚（平塚市）

63

58055

記号	借地権割合	記号	借地権割合
A	90%	E	50%
B	80%	F	40%
C	70%	G	30%
D	60%	H	20%

繁華街・高度商業地区
道路を中心として全地域
道路沿い

普通商業地区
併用住宅地区
全地域
北側道路沿い
南側全地域

中小工場地区
北側全地域
南側道路沿い
南側全地域

大工場地区
北側全地域
南側道路沿い
北側全地域

普通住宅地区
家内工業地区
無印は全地域

58056

75E 73E 72E 72E 72E 72E 75E 75E 72E 58E

689 684 2425 2433 2430 2471 2459 2462 2727 2665 2446 2503 639 2612 2772

67D 70D 64D 62D 58D

（神戸） （坪の内） （大会下） （中島） 下河原

四之宮

㈱小松製作所

小松電子金属ＫＫ
平塚工場

小松ソリデート㈱

大洋冷機工業㈱
平塚製作所

農林省農業土木試験場

⑧ 1943 東八幡五丁目

八幡

58055

58046 四之宮 東八幡四 八幡

58057

平塚（平塚市） 63

58056

相模川

記号	借地権割合	記号	借地権割合
A	90%	E	50%
B	80%	F	40%
C	70%	G	30%
D	60%	H	20%

繁華街・高度商業地区
道路を中心として全地域
道路沿い

普通商業地区
併用住宅地区
全地域
北側道路沿い
南側全地域

中小工場地区
北側全地域
南側道路沿い
南側全地域

大工場地区
北側全地域
南側道路沿い
北側全地域

普通住宅地区
家内工業地区
無印は全地域

58057

(中島)
四之宮
62D
62D
70D
68D
農林省農業土木試験場
⑧
全購連農業技術センター
62D
58D
1943
62D
⑤
日本スチレンペーパー㈱
(石川化工㈱)
(7)
日本ガス化学工業㈱
⑥ 高分子研究所
東八幡
(2)
67D
⑦
70D
1155
1674
1850
69D
1800
69D
1965
関西ペイント㈱平塚工場
五丁目
不動化学工業㈱
平塚工場
68D
④
③
67D
三協化学㈱
平塚工場
(3)
②
69D
㈱電子化学
ミクニ樹脂化学㈱
63D
1114
1870
1850
①
59D
1335
1830
㈱浜缶製作所
1744

58056
四之宮
58047
東八幡(五)
八幡
58058

平塚 63
(平塚市) 58057

51D
八幡
相
模
川
1800
60D
荻園境

記号	借地権割合	記号	借地権割合
A	90%	E	50%
B	80%	F	40%
C	70%	G	30%
D	60%	H	20%

繁華街・高度商業地区
道路を中心として全地域
道路沿い

普通商業地区
併用住宅地区
全地域
北側道路沿い
南側全地域

中小工場地区
北側全地域
南側道路沿い
南側全地域

大工場地区
北側全地域
南側道路沿い
北側全地域

普通住宅地区
家内工業地区
無印は全地域

58058

67D
59D
69D
ミクニ樹脂化学

東　八　幡

古河電気工業㈱
2700 平塚電線製造所

(8)

五　①　丁　目

東日本アルミニュウム工業㈱
古河電気工業㈱
機器平塚分工場

2500
2500
1586
(長　静)

古河特殊金属㈱
金属薬品工場

長　瀞

46D
46D

東洋運搬機販売㈱
東京サービスセンター
平　塚　工　場　相模川

②

58057
58048
東八幡(五)
馬　入
長瀞
58059

63
平　塚
(平塚市)
58058

馬　入

相
模
川

記号	借地権割合	記号	借地権割合
A	90%	E	50%
B	80%	F	40%
C	70%	G	30%
D	60%	H	20%

繁華街・高度商業地区
道路を中心として全地域
道路沿い

普通商業地区
併用住宅地区
全地域
北側道路沿い
南側全地域

中小工場地区
北側全地域
南側道路沿い
南側全地域

大工場地区
北側全地域
南側道路沿い
北側全地域

普通住宅地区
家内工業地区
無印は全地域

58059

東八幡五丁目 ①

46D

東洋運搬機販売㈱
東京サービスセンター
平塚工場

日本クラウンコルク㈱
平塚工場

県水道局
資材事務所

②

12

（新田河原）

16

新和工業㈱

長

瀞

馬

入

石塚鉄工所㈲

日本特殊塗料㈱

日本エレクトロプレイテイングエンジニヤ㈱

田中金属工業㈱

平塚第二工場

メタキ試験所

田中マッセイ㈱

14-2

1750-2

3-2

15

(15)

44D

46D

1754

㈱三興製作所
平塚工場

日本特殊塗料㈱
平塚工場

①

相模石油
平塚油槽所

東京印刷紙器㈱

川

58058

東八幡

(五)

58049

長瀞

馬入

58060

平塚 63

（平塚市） 58059

記号	借地権割合	記号	借地権割合
A	90%	E	50%
B	80%	F	40%
C	70%	G	30%
D	60%	H	20%

繁華街・高度商業地区
道路を中心として全地域
道路沿い

普通商業地区
併用住宅地区
全地域
北側道路沿い
南側全地域

中小工場地区
北側全地域
南側道路沿い
南側全地域

大工場地区
北側全地域
南側道路沿い
北側全地域

普通住宅地区
家内工業地区
無印は全地域

58060

長　①　瀞

3-1

55D

55D

(12)

中堂

54D

建設省
関東地方建設局京浜工事事務所
相川出張所

馬　入

相模（馬入）川

58059

58050

長瀞
中堂
馬入
相模川
須賀

58061

平塚（平塚市）

63

58060

須賀

49E

49E

49E

50E

49E

49E

茅ヶ崎市

記号	借地権割合	記号	借地権割合
A	90%	E	50%
B	80%	F	40%
C	70%	G	30%
D	60%	H	20%

繁華街・高度商業地区
道路を中心として全地域
道路沿い

普通商業地区
併用住宅地区
全地域
北側道路沿い
南側全地域

中小工場地区
北側全地域
南側道路沿い
南側全地域

大工場地区
北側全地域
南側道路沿い
北側全地域

普通住宅地区
家内工業地区
無印は全地域

58061

85D
85D
2463
⑨
榎木町
80D
相
馬入
2462
国道1号線
150C
2681
2682
馬入
模
馬入
⑮
本町
90D
町
川
D
105
2699
久領堤
③
55D
55D
4713
55D
②

58060
58051
榎木町
馬入本町
久領堤
馬入
58062

平塚 (平塚市) 63 58061

倍率地域

榎
馬入

記号	借地権割合	記号	借地権割合
A	90%	E	50%
B	80%	F	40%
C	70%	G	30%
D	60%	H	20%

繁華街・高度商業地区
道路を中心として全地域
道路沿い

普通商業地区
併用住宅地区
全地域
北側道路沿い
南側全地域

中小工場地区
北側全地域
南側道路沿い
南側全地域

大工場地区
北側全地域
南側道路沿い
北側全地域

普通住宅地区
家内工業地区
無印は全地域

58062

35D
22
③
55D
24
19
55D
②
久　領　堤
東洋工機ＫＫ
平塚工場
84D
46
84D
58D
12
71D
④
56D
6
63D
平塚競輪場
⑤
D
80
2
97D
531
120C
95D
120D
99D

58061
58052
久領堤
札場町
58063

平　塚　63
（平塚市）　58062

相
模
川

記号	借地権割合	記号	借地権割合
A	90%	E	50%
B	80%	F	40%
C	70%	G	30%
D	60%	H	20%

繁華街・高度商業地区
道路を中心として全地域
道路沿い

普通商業地区
併用住宅地区
全地域
北側道路沿い
南側全地域

中小工場地区
北側全地域
南側道路沿い
南側全地域

大工場地区
北側全地域
南側道路沿い
北側全地域

普通住宅地区
家内工業地区
無印は全地域

58063

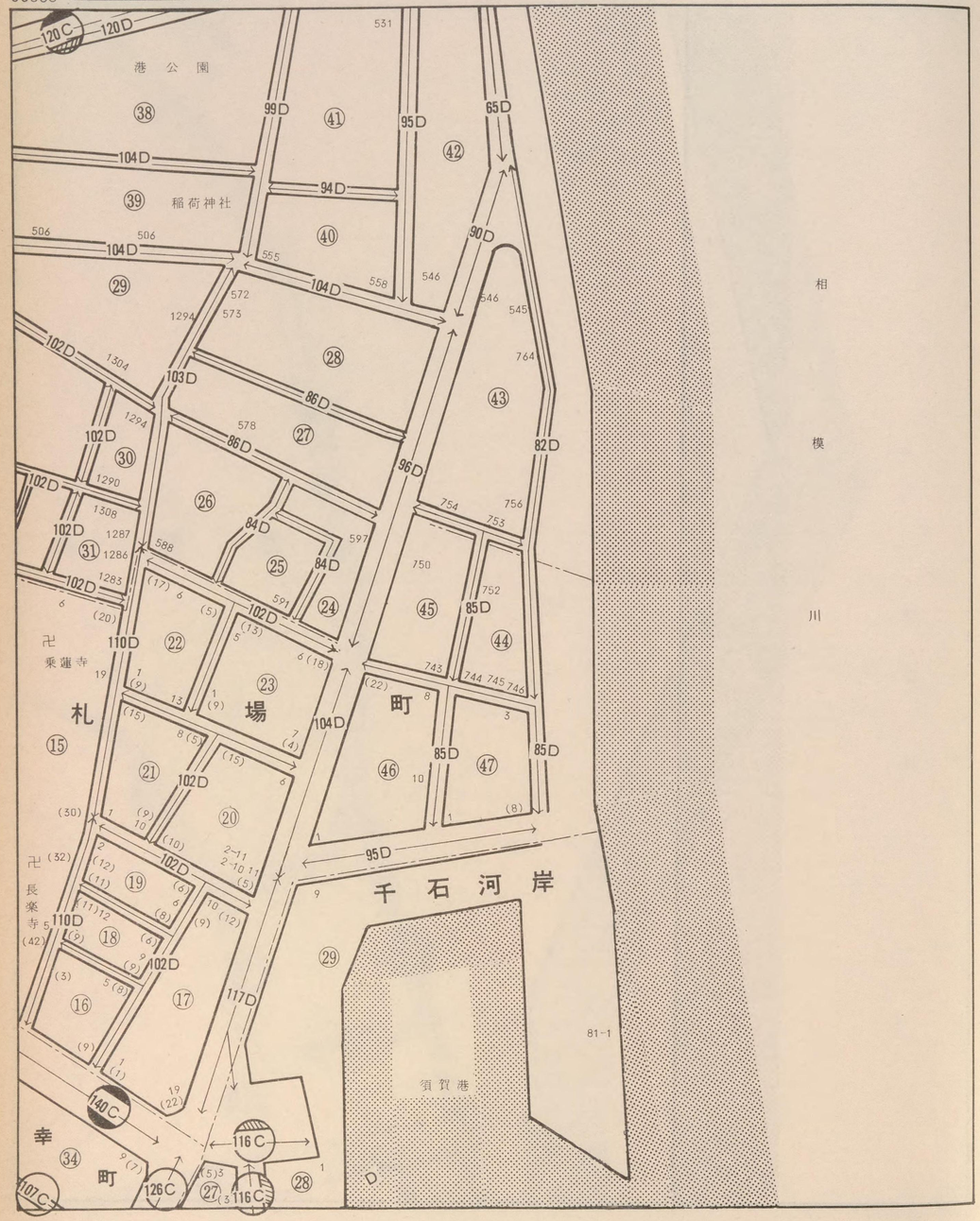

58062

58053 札場町 千石河岸 幸町

58064

平塚 (平塚市)

63

58063

記号	借地権割合	記号	借地権割合
A	90%	E	50%
B	80%	F	40%
C	70%	G	30%
D	60%	H	20%

繁華街・高度商業地区
道路を中心として全地域
道路沿い

普通商業地区
併用住宅地区
全地域
北側道路沿い
南側全地域

中小工場地区
北側全地域
南側道路沿い
南側全地域

大工場地区
北側全地域
南側道路沿い
北側全地域

普通住宅地区
家内工業地区
無印は全地域

58064

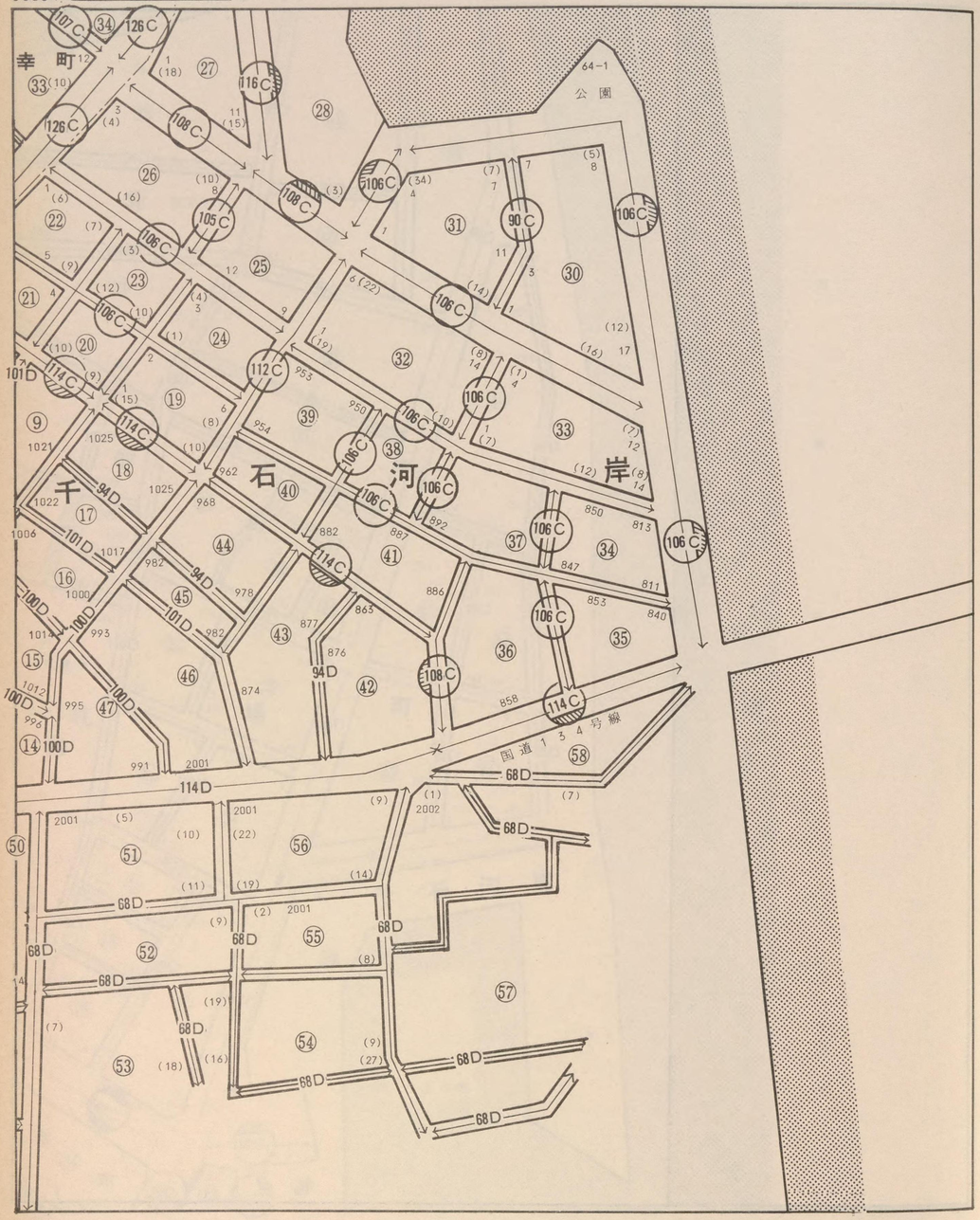

58063
58054
幸町
千石河岸

平塚 (平塚市)

63
58064

記号	借地権割合	記号	借地権割合
A	90%	E	50%
B	80%	F	40%
C	70%	G	30%
D	60%	H	20%

繁華街・高度商業地区
道路を中心として全地域
道路沿い

普通商業地区
併用住宅地区
全地域
北側道路沿い
南側全地域

中小工場地区
北側全地域
南側道路沿い
南側全地域

大工場地区
北側全地域
南側道路沿い
北側全地域

普通住宅地区
家内工業地区
無印は全地域

58065

倍率地域

国府新宿

85D 84D 90D 93D 88D 86D 99D

372 376 378 370 352 338 342 371 358 355 356 357 345 346 336 331 332-6 328 310 245 246 257 238 375 381

（中道） （日吉） （南） （南日吉）

二宮町

倍率地域

58081 58066

国府新宿

二宮町

平塚（大磯町） 63

58065

倍率地域

85D 91D 96C 95D 102C 93D 90D 87D 84D 81D 78D 76D 102D

線 本道海東 線 号道国

404 451 450 489 462 461 445 402 394 398 229 252 234 233 174 166 165 161 123 120 137 115 134 128 152 148 138

公園 こゆるぎ

国府新宿 （中堰） （南台） （葛川）

倍率地域

記号	借地権割合	記号	借地権割合
A	90%	E	50%
B	80%	F	40%
C	70%	G	30%
D	60%	H	20%

繁華街・高度商業地区
- 道路を中心として全地域
- 道路沿い

普通商業地区 併用住宅地区
- 全地域
- 北側道路沿い
- 南側全地域

中小工場地区
- 北側全地域
- 南側道路沿い
- 南側全地域

大工場地区
- 北側全地域
- 南側道路沿い
- 北側全地域

普通住宅地区 家内工業地区
- 無印は全地域

58066

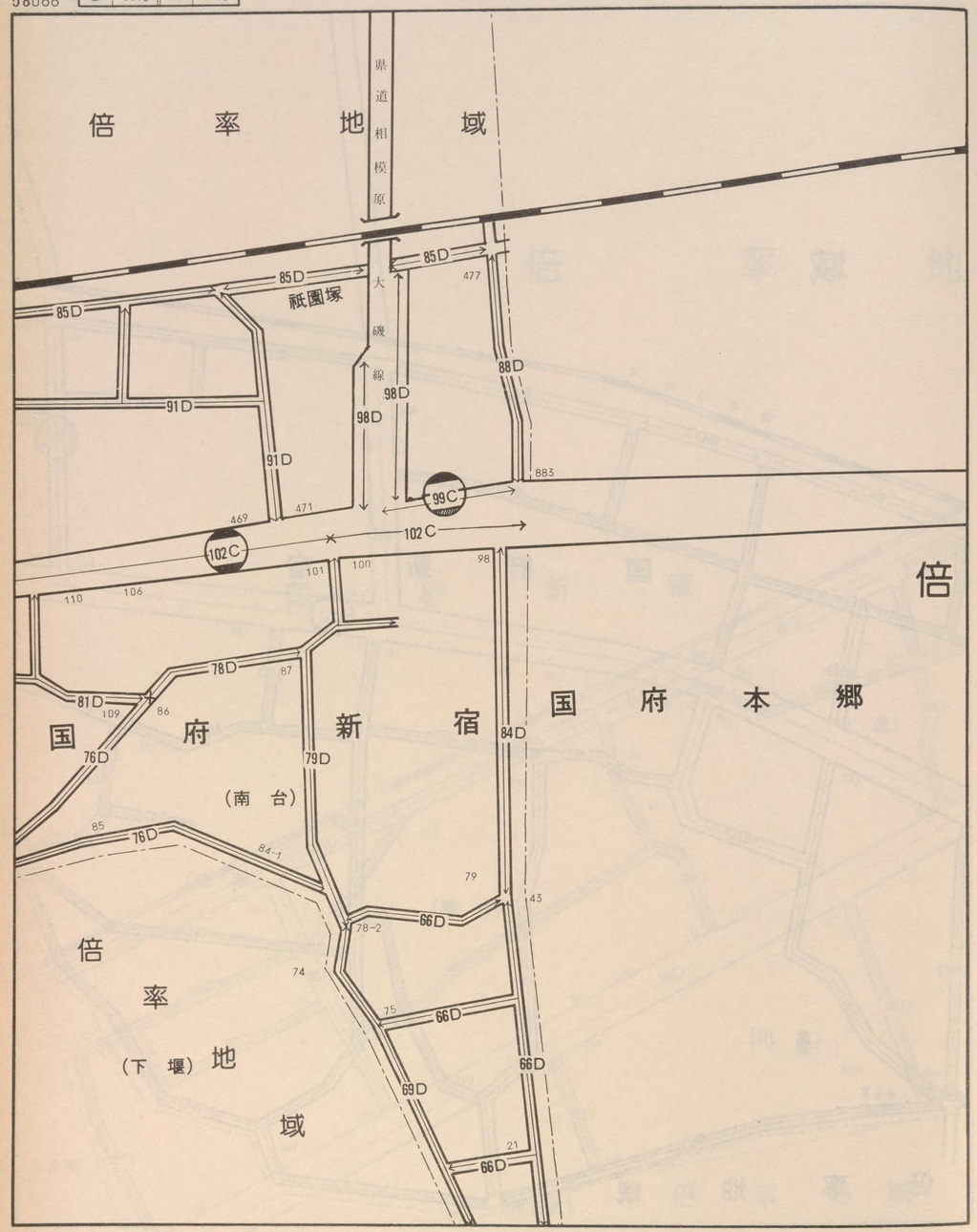

58065 国府新宿 国府本郷

平塚 (大磯町)

63

58066



記号	借地権割合	記号	借地権割合
A	90%	E	50%
B	80%	F	40%
C	70%	G	30%
D	60%	H	20%

繁華街・高度商業地区
- 道路を中心として全地域
- 道路沿い

普通商業地区 併用住宅地区
- 全地域
- 北側道路沿い
- 南側全地域

中小工場地区
- 北側全地域
- 南側道路沿い
- 南側全地域

大工場地区
- 北側全地域
- 南側道路沿い
- 北側全地域

普通住宅地区 家内工業地区
- 無印は全地域

58067

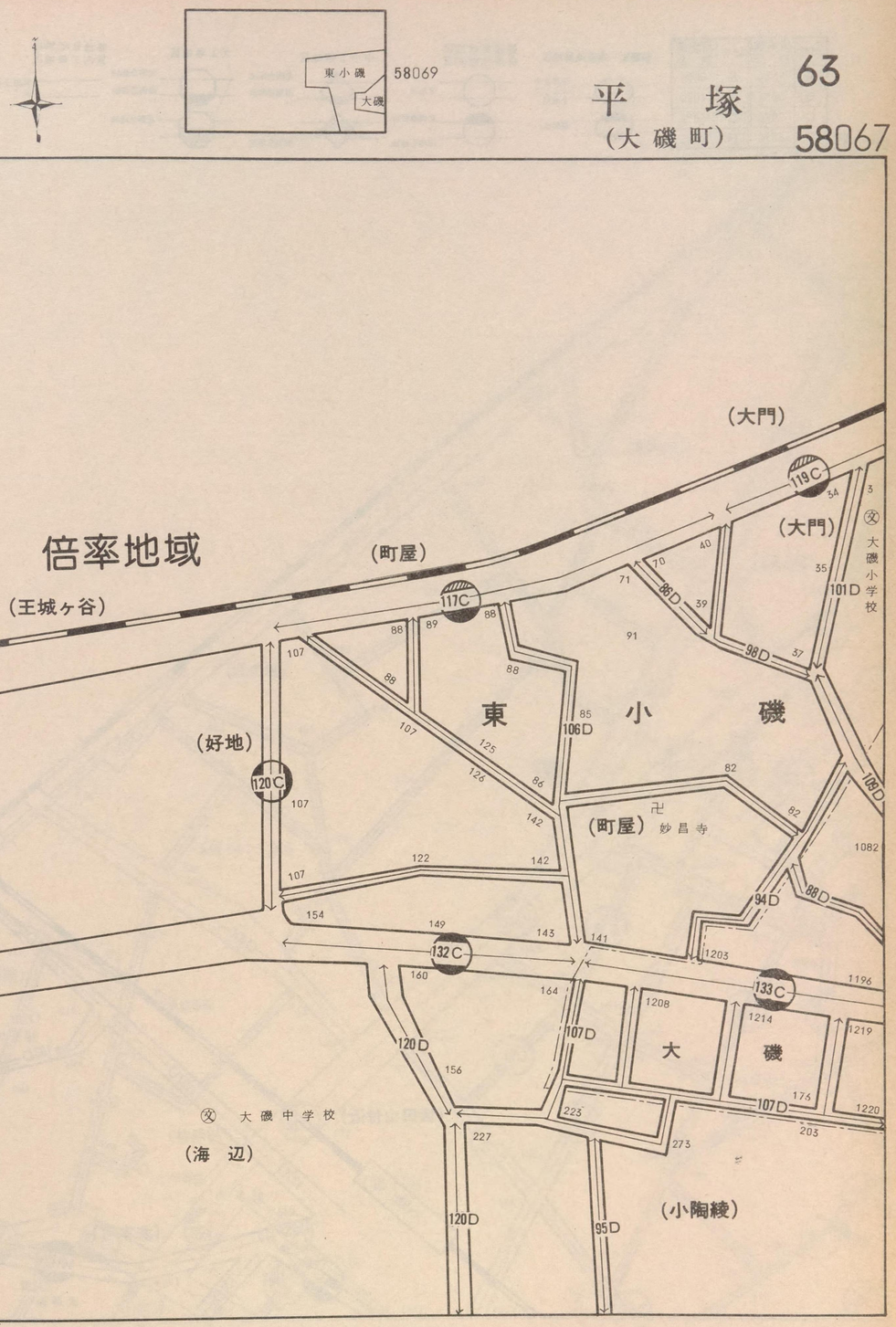

平塚 (大磯町) 63 58067

記号	借地権割合	記号	借地権割合
A	90%	E	50%
B	80%	F	40%
C	70%	G	30%
D	60%	H	20%

繁華街・高度商業地区
道路を中心として全地域
道路沿い

普通商業地区
併用住宅地区
全地域
北側道路沿い
南側全地域

中小工場地区
北側全地域
南側道路沿い
南側全地域

大工場地区
北側全地域
南側道路沿い
北側全地域

普通住宅地区
家内工業地区
無印は全地域

58068

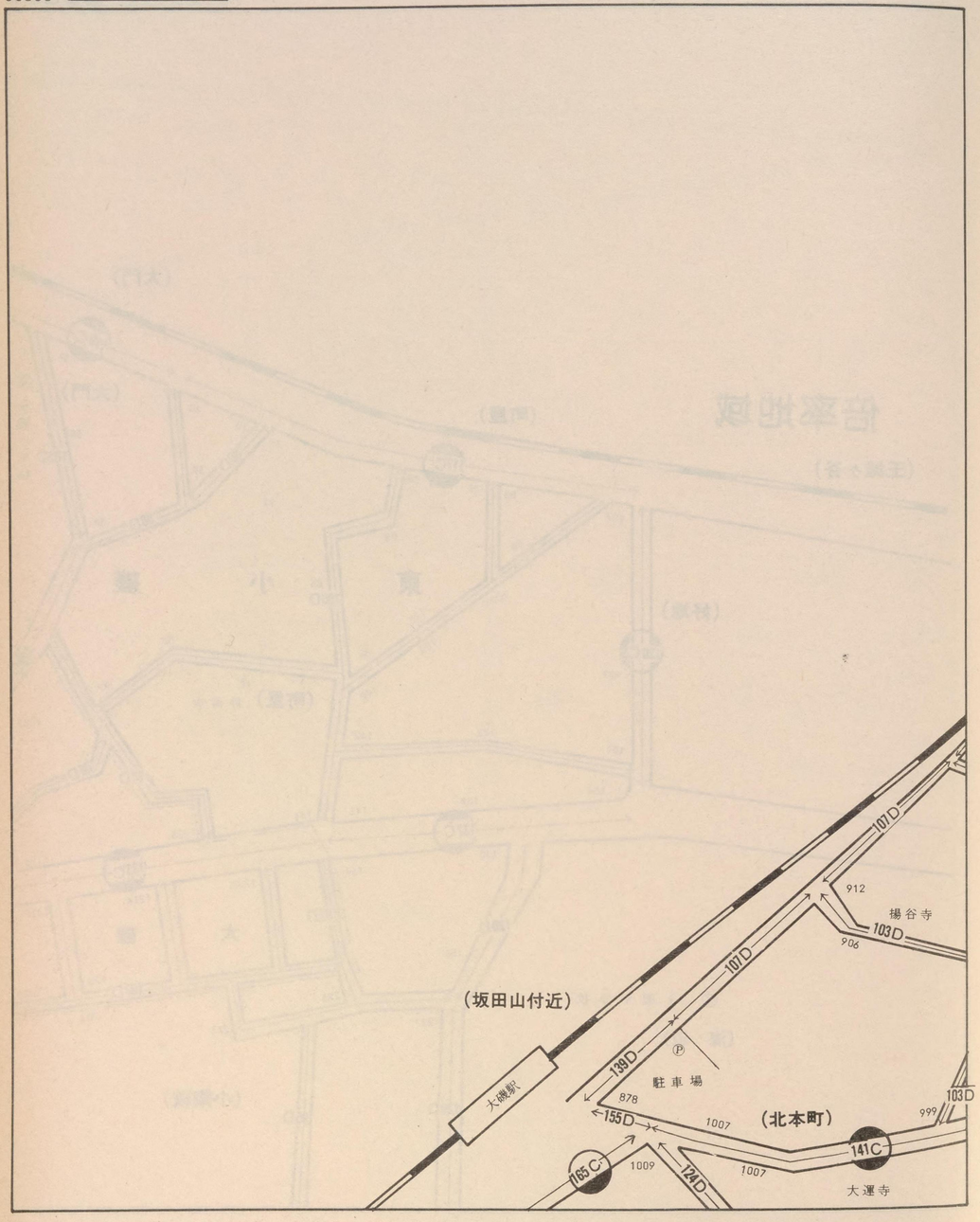

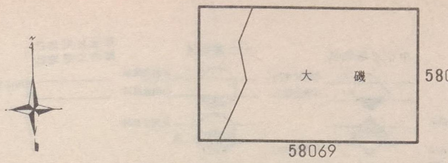

平塚 63
(大磯町) 58068

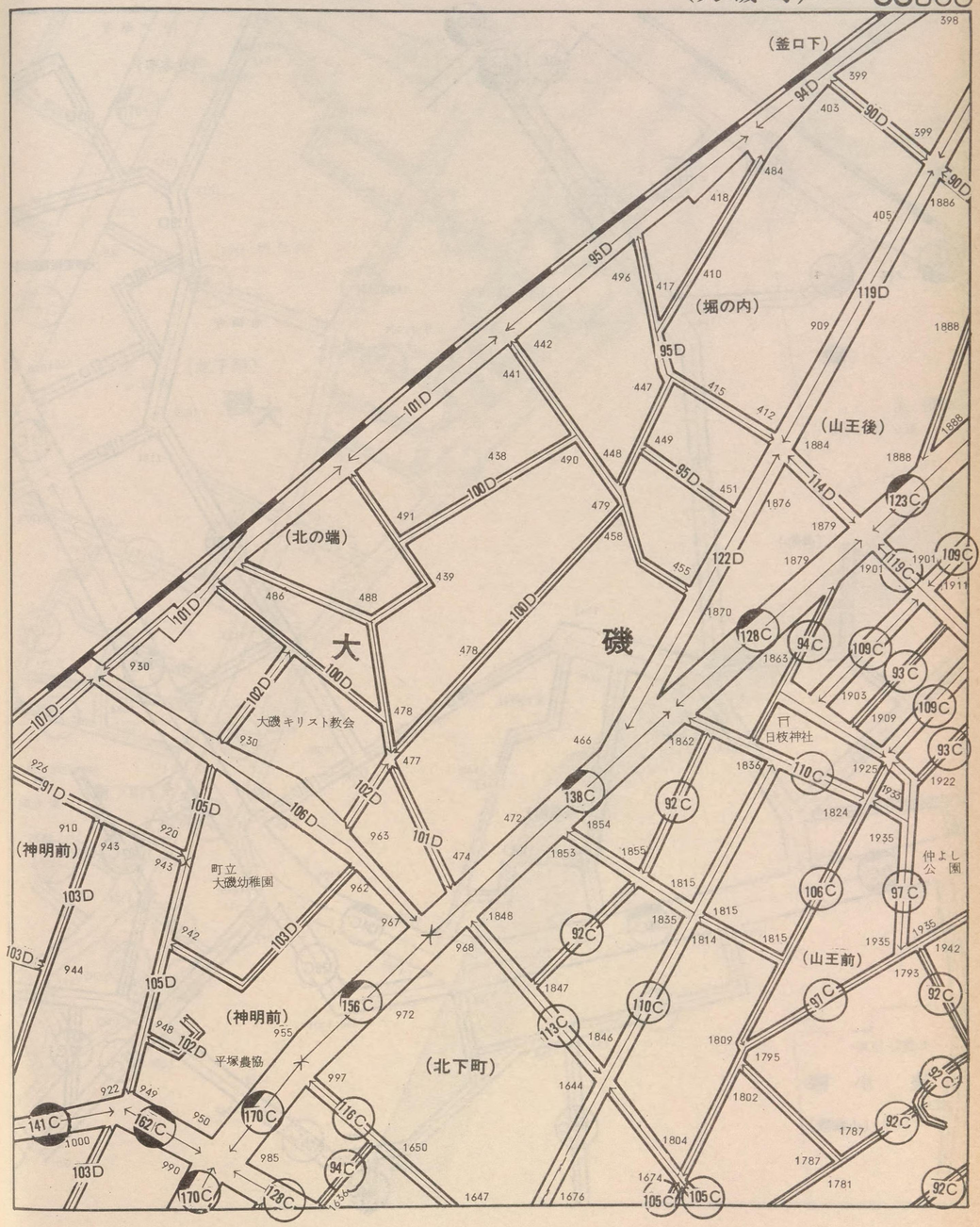

記号	借地権割合	記号	借地権割合
A	90%	E	50%
B	80%	F	40%
C	70%	G	30%
D	60%	H	20%

繁華街・高度商業地区
道路を中心として全地域
道路沿い

普通商業地区
併用住宅地区
全地域
北側道路沿い
南側全地域

中小工場地区
北側全地域
南側道路沿い
南側全地域

大工場地区
北側全地域
南側道路沿い
北側全地域

普通住宅地区
家内工業地区
無印は全地域

58069

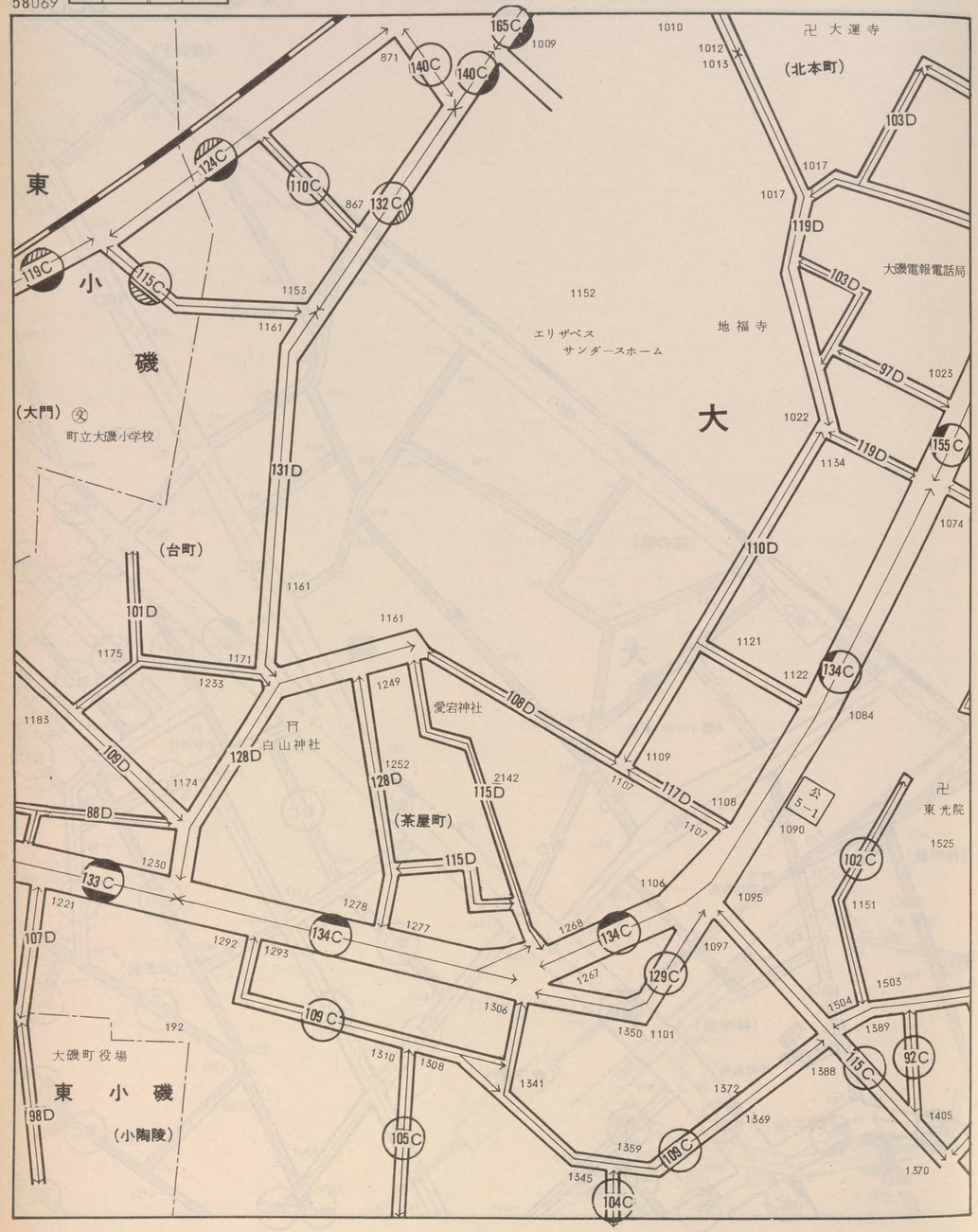

58068

58067

東小磯

大　磯

東小磯

63

平　塚
(大磯町)

58069

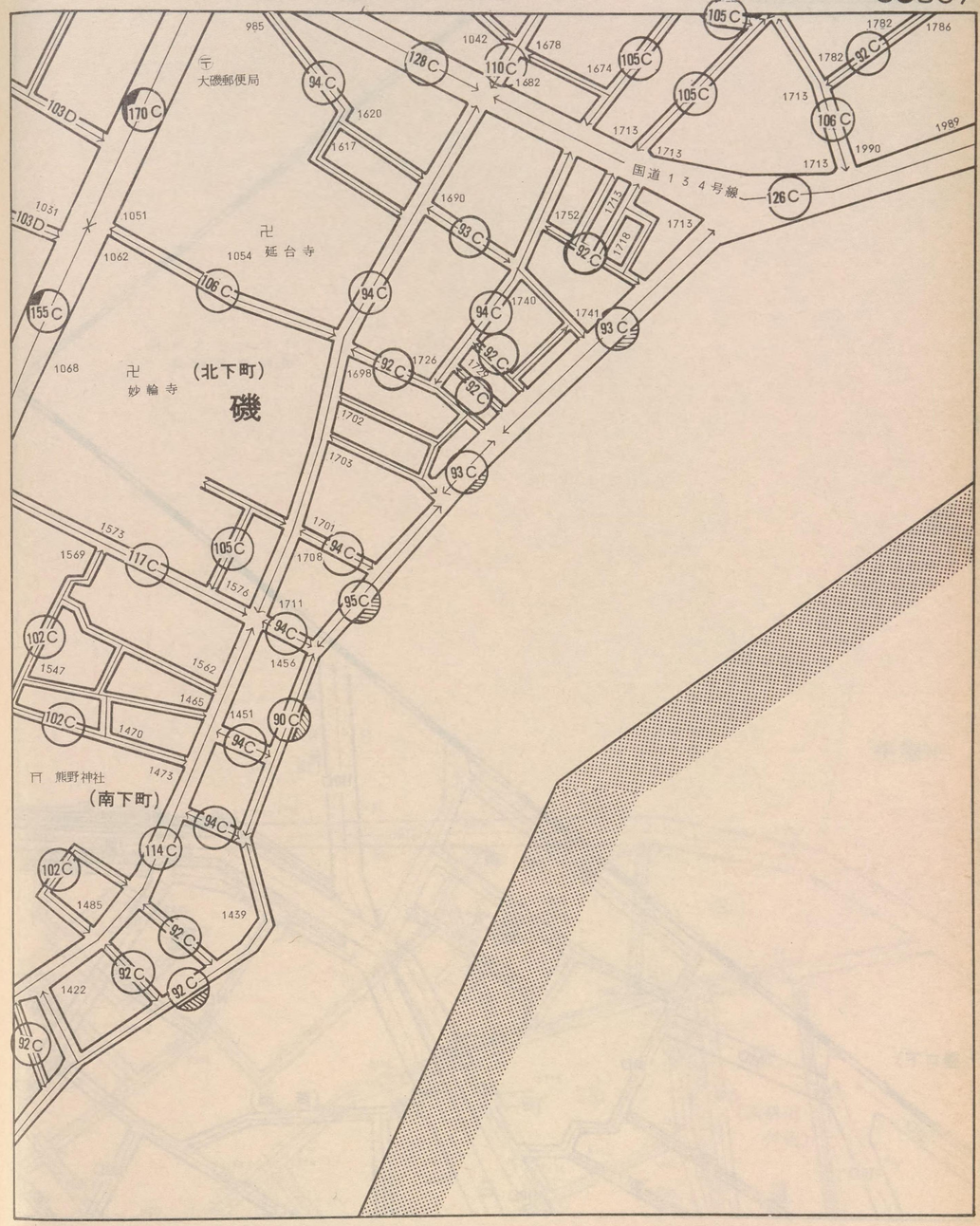

記号	借地権割合	記号	借地権割合
A	90%	E	50%
B	80%	F	40%
C	70%	G	30%
D	60%	H	20%

繁華街・高度商業地区
道路を中心として全地域
道路沿い

普通商業地区
併用住宅地区
全地域
北側道路沿い
南側全地域

中小工場地区
北側全地域
南側道路沿い
南側全地域

大工場地区
北側全地域
南側道路沿い
北側全地域

普通住宅地区
家内工業地区
無印は全地域

58070

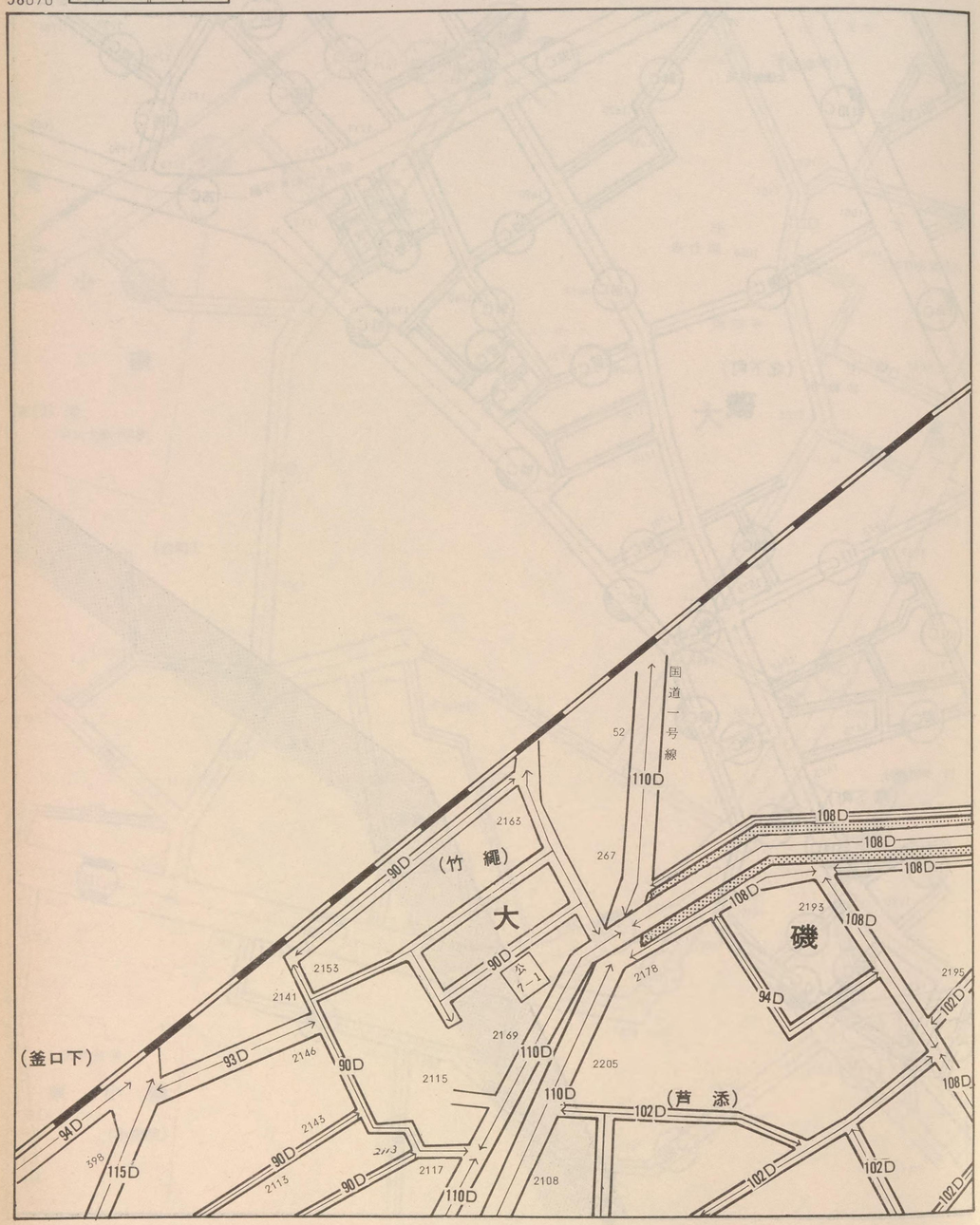

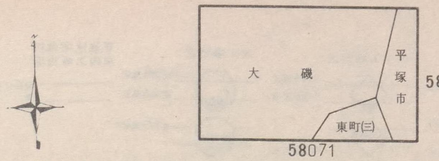

平　塚
(大磯町)

63
58070

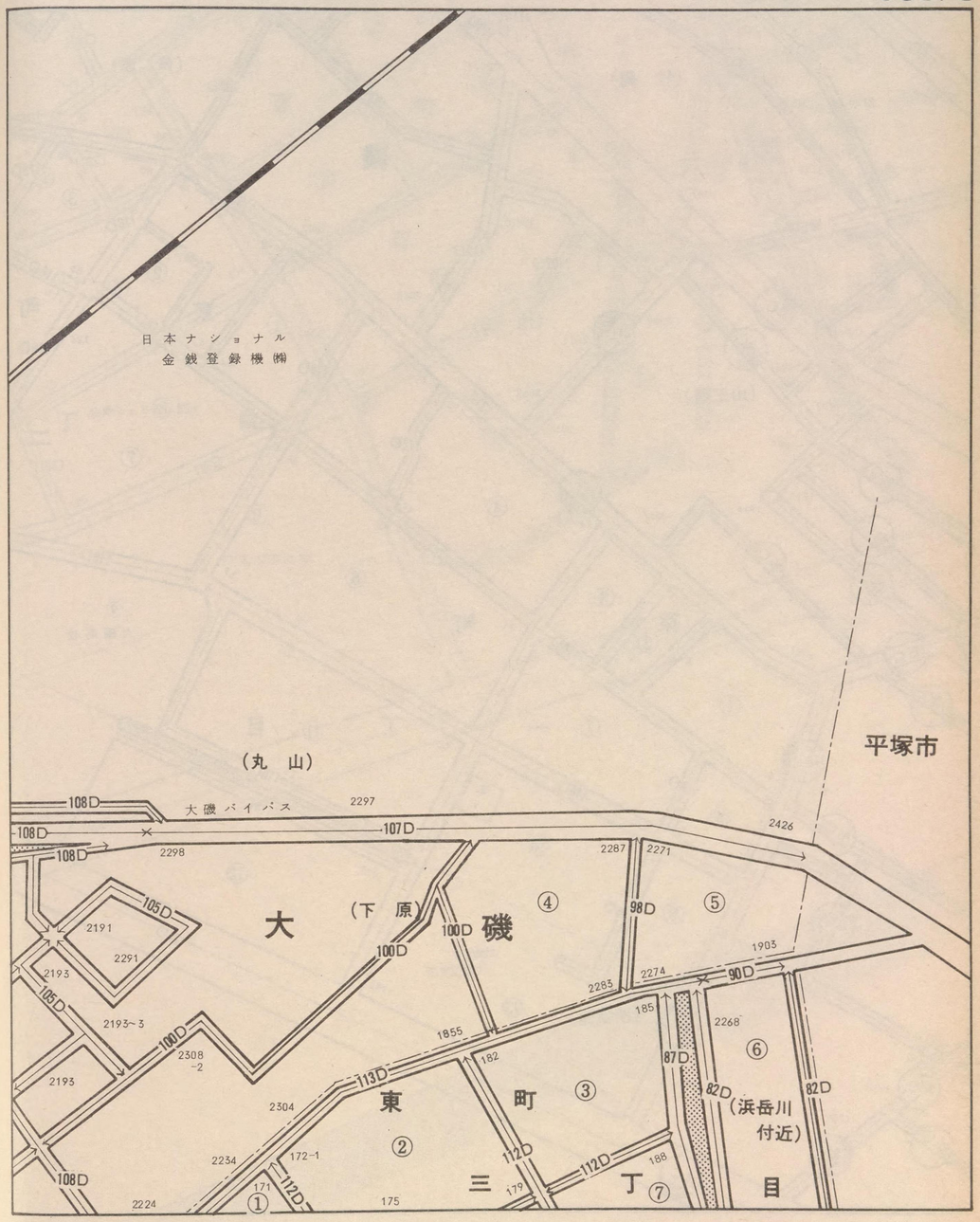

記号	借地権割合	記号	借地権割合
A	90%	E	50%
B	80%	F	40%
C	70%	G	30%
D	60%	H	20%

繁華街・高度商業地区
道路を中心として全地域
道路沿い

普通商業地区
併用住宅地区
全地域
北側道路沿い
南側全地域

中小工場地区
北側全地域
南側道路沿い
南側全地域

大工場地区
北側全地域
南側道路沿い
北側全地域

普通住宅地区
家内工業地区
無印は全地域

58071

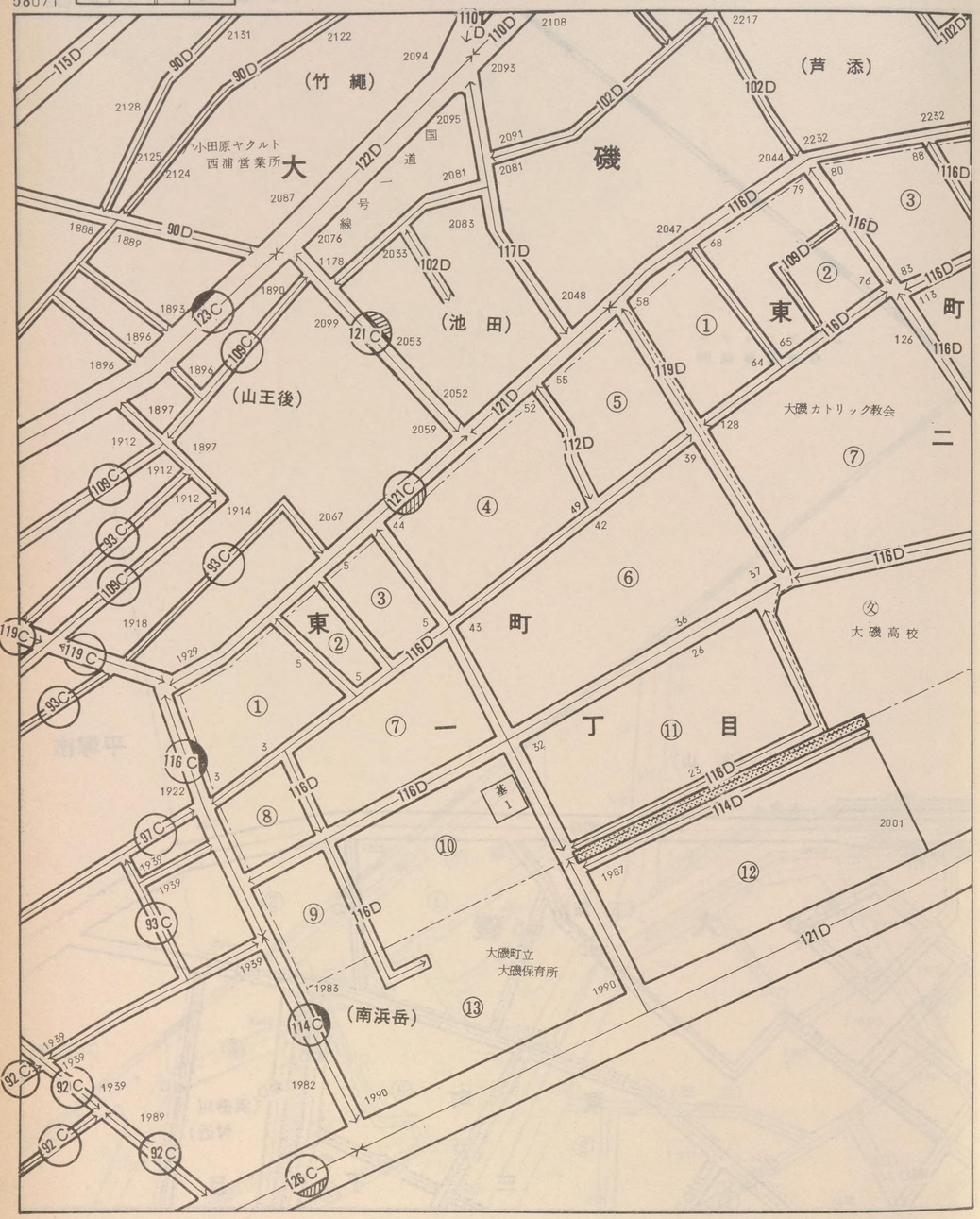

58070
58068
58010
平塚市
東 町 (一) (二) (三)
大 磯

平 塚 (大磯町) 63 58071

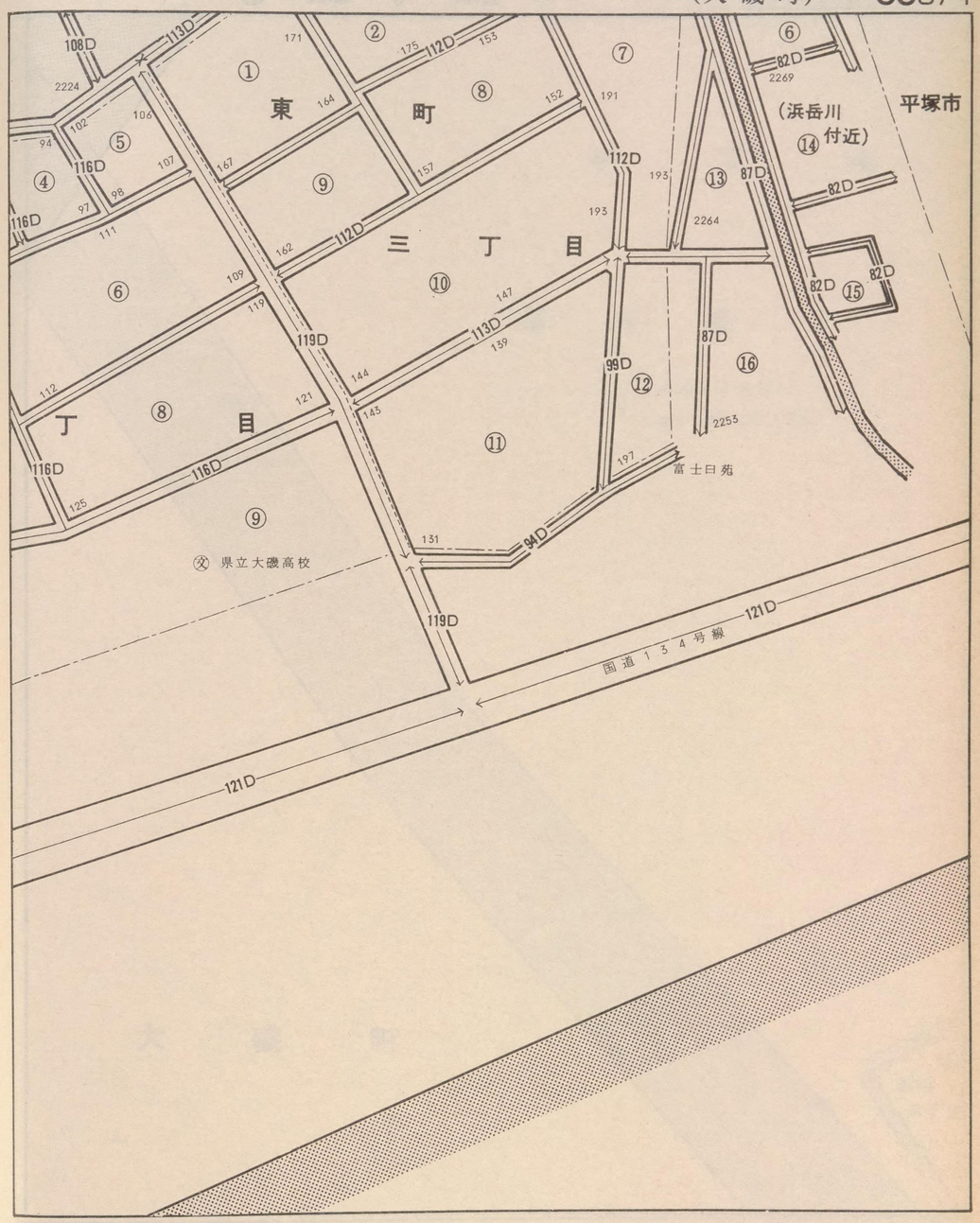

記号	借地権割合	記号	借地権割合
A	90%	E	50%
B	80%	F	40%
C	70%	G	30%
D	60%	H	20%

繁華街・高度商業地区
道路を中心として全地域
道路沿い

普通商業地区
併用住宅地区
全地域
北側道路沿い
南側全地域

中小工場地区
北側全地域
南側道路沿い
南側全地域

大工場地区
北側全地域
南側道路沿い
北側全地域

普通住宅地区
家内工業地区
無印は全地域

58072

58008

58073

大磯

平塚市

高麗(二)

平塚 (大磯町) 63

58072

平塚市

桜ヶ丘

(文) 平塚技術高等学校
平塚西工業技術高等学校

花水川

大磯町

83D

①

高麗三丁目

88D

記号	借地権割合	記号	借地権割合
A	90%	E	50%
B	80%	F	40%
C	70%	G	30%
D	60%	H	20%

繁華街・高度商業地区
道路を中心として全地域
道路沿い

普通商業地区
併用住宅地区
全地域
北側道路沿い
南側全地域

中小工場地区
北側全地域
南側道路沿い
南側全地域

大工場地区
北側全地域
南側道路沿い
北側全地域

普通住宅地区
家内工業地区
無印は全地域

58073

中　里

平　塚　市

平　塚

桜　ヶ　丘

国道一号線

88D
93D
90D
83D
110D
146D
98D
98D
98D
98D
129D

② 高　麗　三　丁　目

① ③ ⑤ ⑥ ⑦

74
88D
15
17
102
103
53

58072
58017
58074

平　塚　市

高　麗

63

平　塚
（大磯町）

58073

平　塚　市

国道一号線

卍 教善寺

記号	借地権割合	記号	借地権割合
A	90%	E	50%
B	80%	F	40%
C	70%	G	30%
D	60%	H	20%

繁華街・高度商業地区
道路を中心として全地域
道路沿い

普通商業地区
併用住宅地区
全地域
北側道路沿い
南側全地域

中小工場地区
北側全地域
南側道路沿い
南側全地域

大工場地区
北側全地域
南側道路沿い
北側全地域

普通住宅地区
家内工業地区
無印は全地域

58074

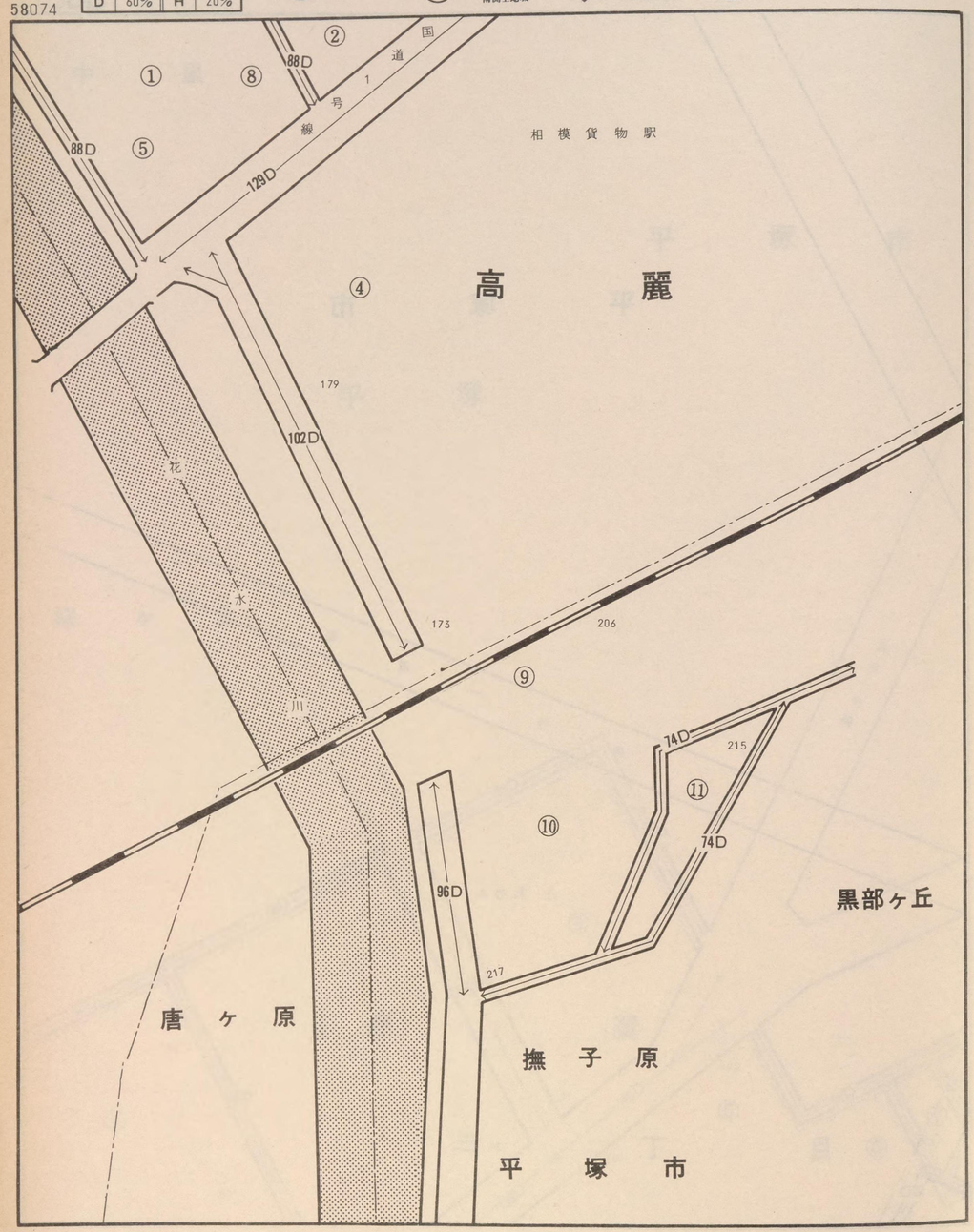

58073

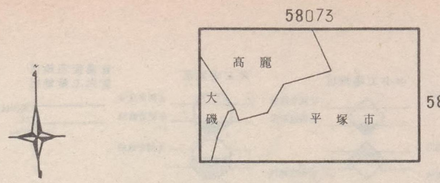

58018

平塚 (大磯町) 63

58074

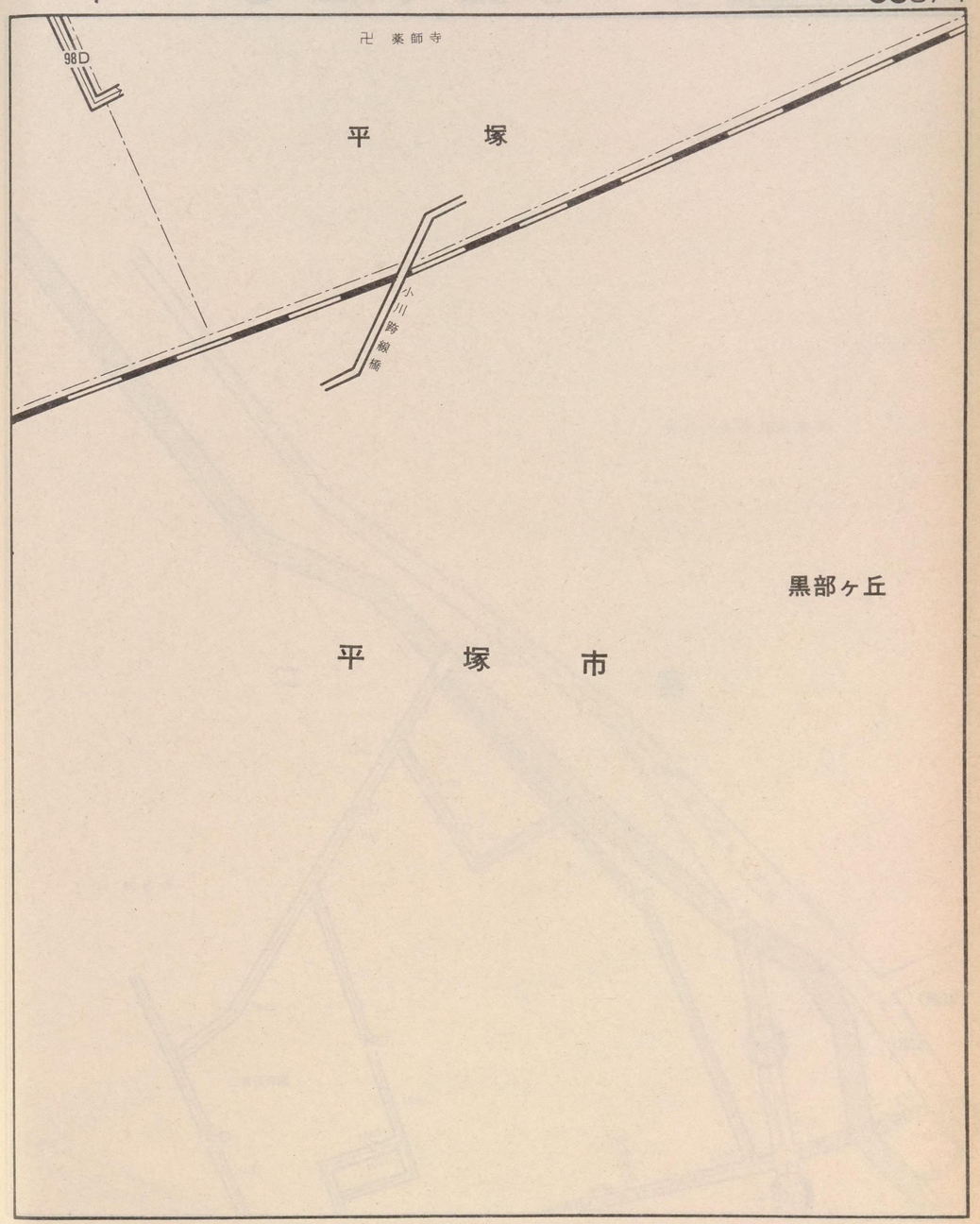

記号	借地権割合	記号	借地権割合
A	90%	E	50%
B	80%	F	40%
C	70%	G	30%
D	60%	H	20%

繁華街・高度商業地区
道路を中心として全地域
道路沿い

普通商業地区
併用住宅地区
全地域
北側道路沿い
南側全地域

中小工場地区
北側全地域
南側道路沿い
南側全地域

大工場地区
北側全地域
南側道路沿い
北側全地域

普通住宅地区
家内工業地区
無印は全地域

58075



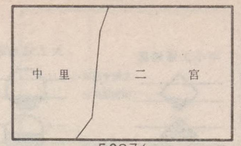

平塚 63
(二宮町) 58075

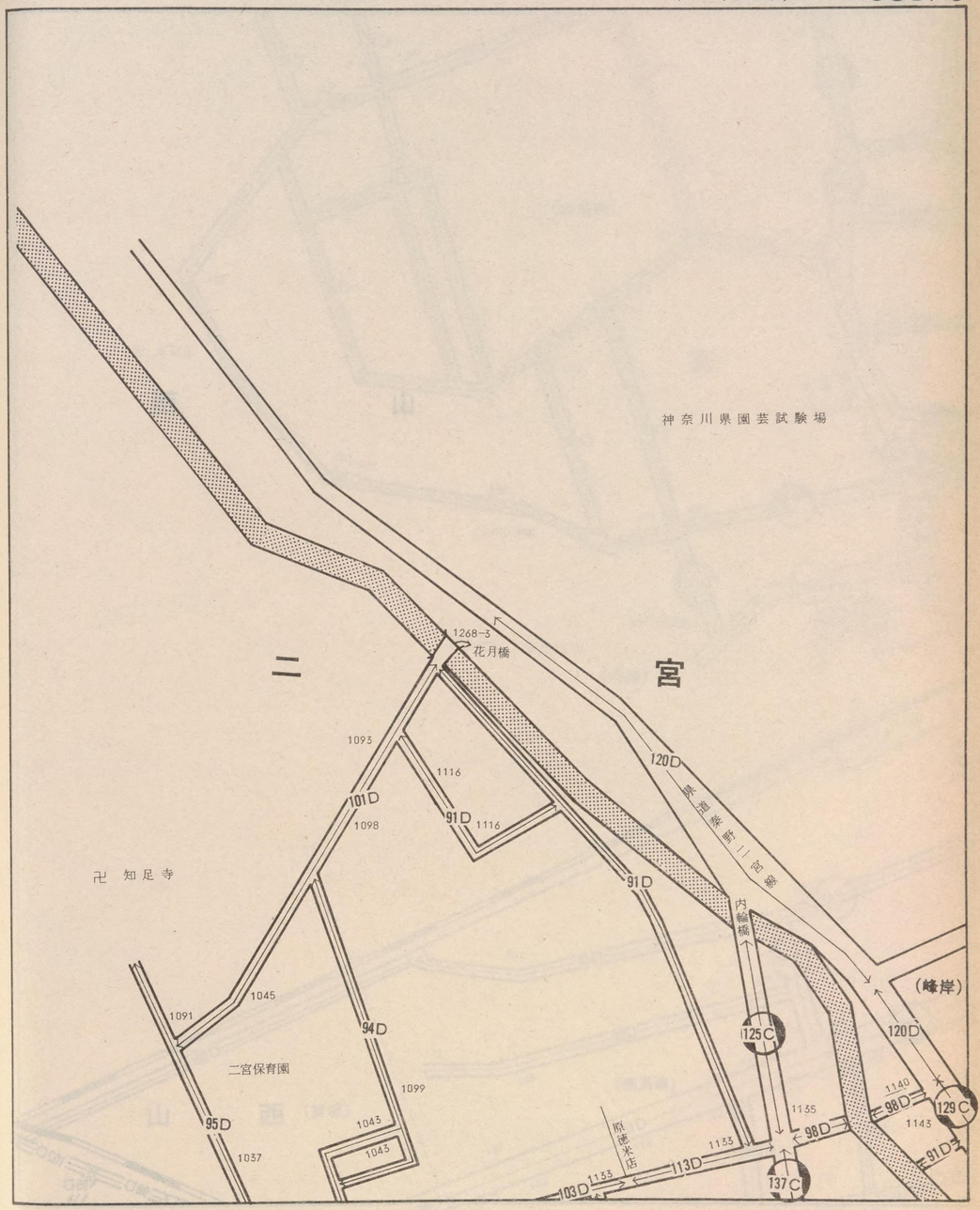

記号	借地権割合	記号	借地権割合
A	90%	E	50%
B	80%	F	40%
C	70%	G	30%
D	60%	H	20%

繁華街・高度商業地区
道路を中心として全地域
道路沿い

普通商業地区
併用住宅地区
全地域
北側道路沿い
南側全地域

中小工場地区
北側全地域
南側道路沿い
南側全地域

大工場地区
北側全地域
南側道路沿い
北側全地域

普通住宅地区
家内工業地区
無印は全地域

58076

山　　西

98D　102D　95D

58075

山西　二宮　58079

58077

平塚 63

（二宮町）

58076

95D　94D　1040　103D　928　928　900　906　137C　899　91D　895

1038　101D　942　891　104D　892

95D　95D　103D　911　140C　890　104D

（勝負前）

942　95D　921　104D　913　884　814　812

95D　917　814　105D

卍 正泉寺　98D　918　宮　815

県道秦野二宮線

基5-1

155C　170C　110C

950　938　102D　99D　110C

101D　938　937　938　880　126C　170C

二宮町役場　104D

121C　170C　834　135C

二宮町公民館

170C　170C

㊏ 町立二宮小学校

（内原）

二宮駅　190C

846　121C

857　95D　138C

185　205

95D　186　165C

172　168　161　159　155

（西浜端）

102D　115　113

山　　西（首塚）

169　151D　111　129D

110　110D

106　115

130D　116D　117D

記号	借地権割合	記号	借地権割合
A	90%	E	50%
B	80%	F	40%
C	70%	G	30%
D	60%	H	20%

繁華街・高度商業地区
道路を中心として全地域
道路沿い

普通商業地区
併用住宅地区
全地域
北側道路沿い
南側全地域

中小工場地区
北側全地域
南側道路沿い
南側全地域

大工場地区
北側全地域
南側道路沿い
北側全地域

普通住宅地区
家内工業地区
無印は全地域

58077

58076

58080

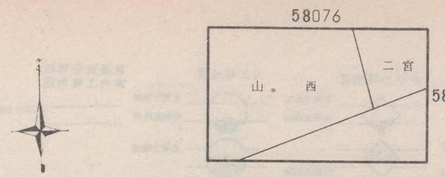

平塚 (二宮町) 63 58077

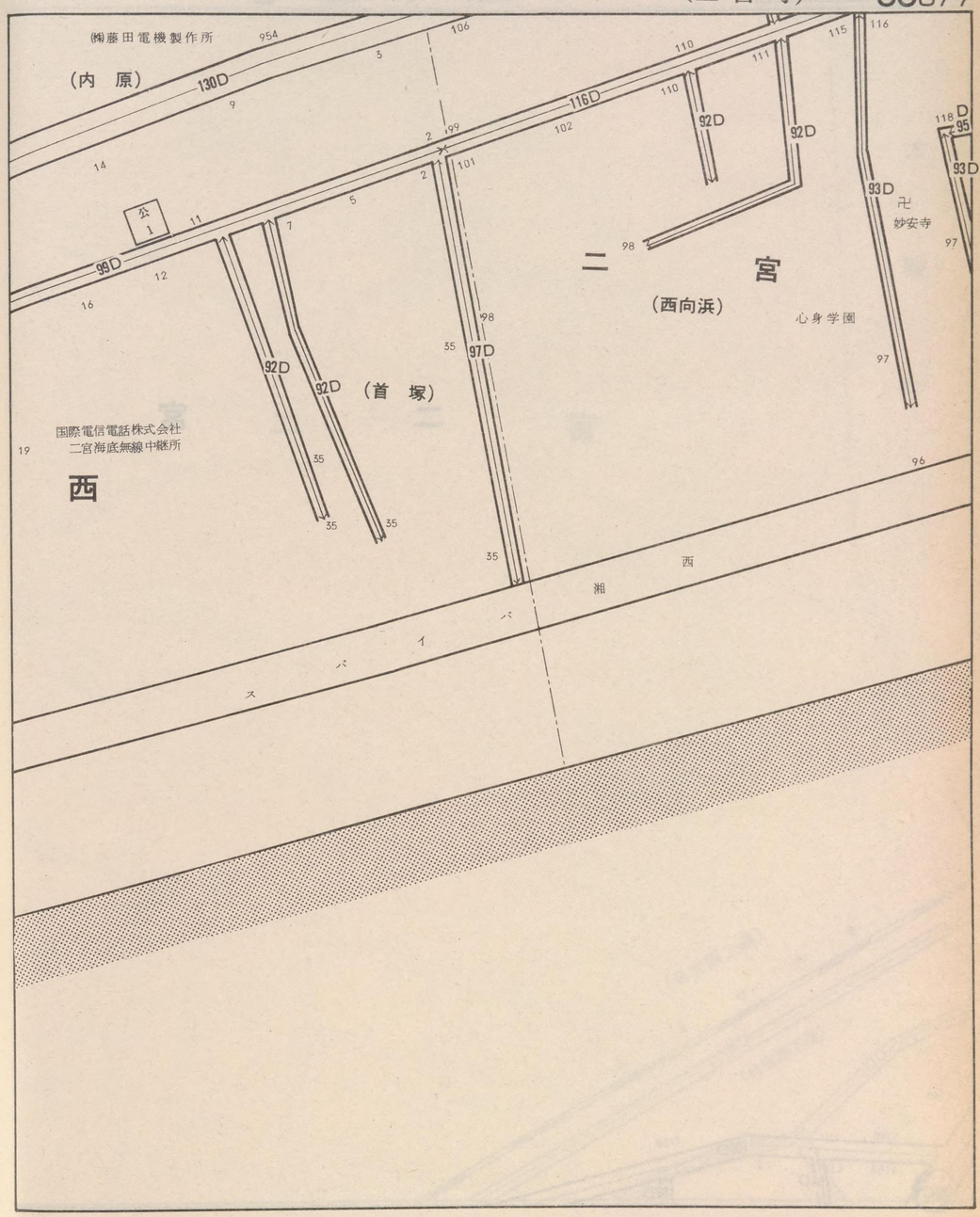

記号	借地権割合	記号	借地権割合
A	90%	E	50%
B	80%	F	40%
C	70%	G	30%
D	60%	H	20%

繁華街・高度商業地区
道路を中心として全地域
道路沿い

普通商業地区
併用住宅地区
全地域
北側道路沿い
南側全地域

中小工場地区
北側全地域
南側道路沿い
南側全地域

大工場地区
北側全地域
南側道路沿い
北側全地域

普通住宅地区
家内工業地区
無印は全地域

58078

二　　宮

1145
1148
1150
1152
100D
84D
96D
129C

58075　58081　58079

二　宮　大磯町

平　塚
（二宮町）

63
58078

二　　宮

大　磯　町

（日吉原上道）
東海道本線
84D
（日吉原下道）
82D
77D
76D
539
529
561
522
521

記号	借地権割合	記号	借地権割合
A	90%	E	50%
B	80%	F	40%
C	70%	G	30%
D	60%	H	20%

繁華街・高度商業地区
道路を中心として全地域
道路沿い

普通商業地区
併用住宅地区
全地域
北側道路沿い
南側全地域

中小工場地区
北側全地域
南側道路沿い
南側全地域

大工場地区
北側全地域
南側道路沿い
北側全地域

普通住宅地区
家内工業地区
無印は全地域

58079

(峰　岸)
(勝負前)
(原田前)
(上川久保)
(新田)
(中向浜)
日興電気工業　二宮作業所
二宮電報電話局
二宮カトリック教会
海の星幼稚園
県道秦野二宮線
国道一号線
葛川
公5-1
公4
基3
二宮

58078
58076　二　宮　58082
58080

平　塚　63
(二宮町)　58079

(馬場前)
(日吉原下道)
(下川久保)
(下浜端)
(下向浜)
〒 二宮郵便局
町立二宮中学校
塩海橋
葛川
二宮

記号	借地権割合	記号	借地権割合
A	90%	E	50%
B	80%	F	40%
C	70%	G	30%
D	60%	H	20%

繁華街・高度商業地区
道路を中心として全地域
道路沿い

普通商業地区
併用住宅地区
全地域
北側道路沿い
南側全地域

中小工場地区
北側全地域
南側道路沿い
南側全地域

大工場地区
北側全地域
南側道路沿い
北側全地域

普通住宅地区
家内工業地区
無印は全地域

58080



58079

58077

二　宮

平塚

(二宮町)

63

58080



記号	借地権割合	記号	借地権割合
A	90%	E	50%
B	80%	F	40%
C	70%	G	30%
D	60%	H	20%

繁華街・高度商業地区
道路を中心として全地域
道路沿い

普通商業地区
併用住宅地区
全地域
北側道路沿い
南側全地域

中小工場地区
北側全地域
南側道路沿い
南側全地域

大工場地区
北側全地域
南側道路沿い
北側全地域

普通住宅地区
案内工業地区
無印は全地域

58081

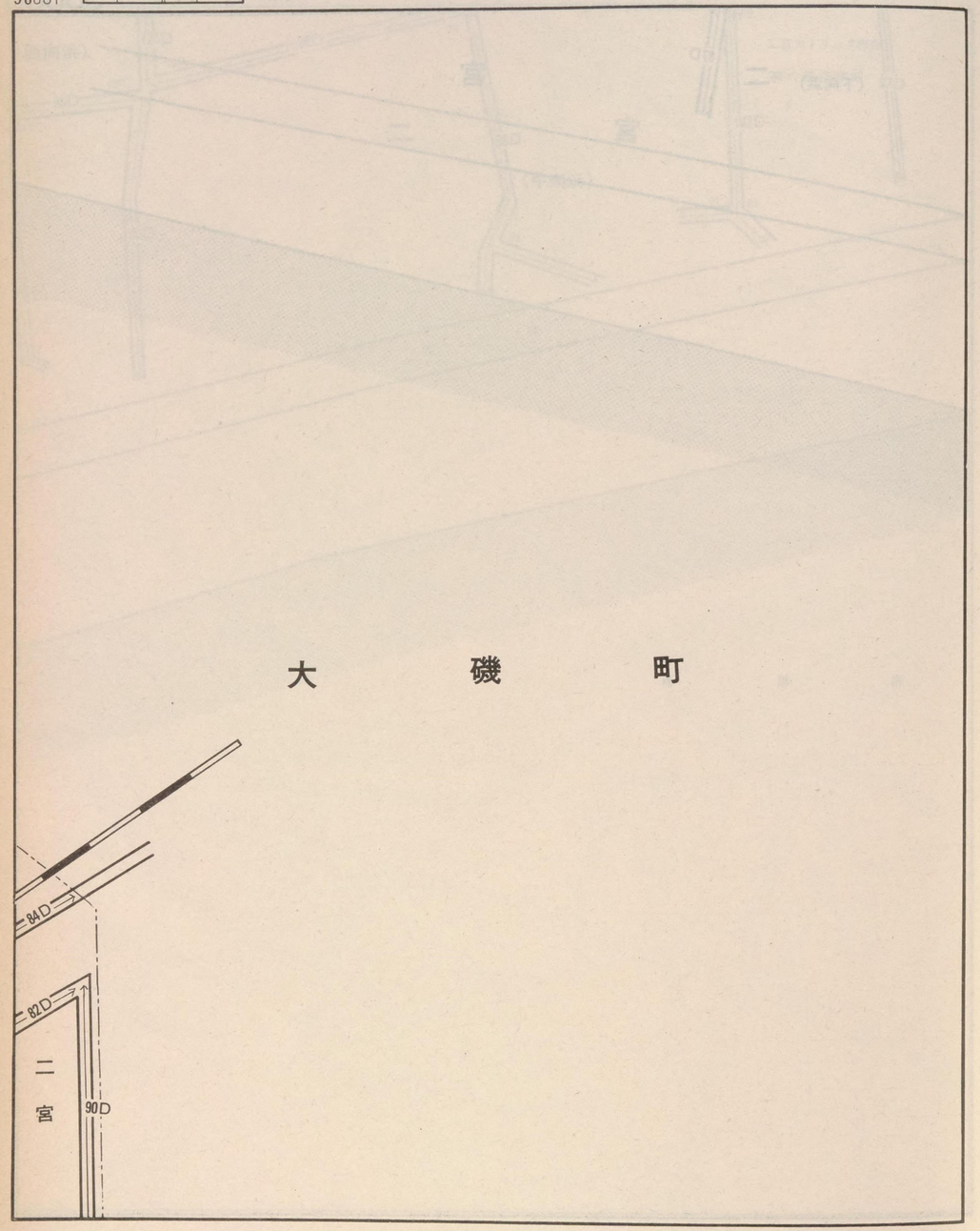

大　磯　町

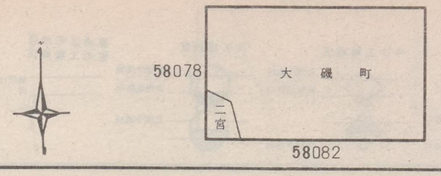

平　塚
（二宮町）

63
58081

記号	借地権割合	記号	借地権割合
A	90%	E	50%
B	80%	F	40%
C	70%	G	30%
D	60%	H	20%

繁華街・高度商業地区
道路を中心として全地域
道路沿い

普通商業地区
併用住宅地区
全地域
北側道路沿い
南側全地域

中小工場地区
北側全地域
南側道路沿い
南側全地域

大工場地区
北側全地域
南側道路沿い
北側全地域

普通住宅地区
家内工業地区
無印は全地域

58082

90D
523
99D
429
(下川久保)
78D
78D
葛
川
二
1-45
1-41
90D
90D
90D
1-47
1-40
93D
1-3
15-60
15-45
90D
宮
15
-25
15-52
90D
15
15-57
15-24
15-47
15
(向 原)
15-48
90D
90D
35
35-6
28

大 磯 町

58081

58079 二宮 大磯町

平塚 63
(二宮町) 58082

記号	借地権割合	記号	借地権割合
A	90%	E	50%
B	80%	F	40%
C	70%	G	30%
D	60%	H	20%

繁華街・高度商業地区
道路を中心として全地域
道路沿い

普通商業地区
併用住宅地区
全地域
北側道路沿い
南側全地域

中小工場地区
北側全地域
南側道路沿い
南側全地域

大工場地区
北側全地域
南側道路沿い
北側全地域

普通住宅地区
家内工業地区
無印は全地域

58083

上粕屋
坂戸
田中
58084

平塚（伊勢原市） 63 58083

上粕屋
（足立岡戸）
（南峰岸）
（精進場）
坂戸
（片町）
片町チビッコ広場
田中
（吾妻）
（向原）
白百合幼稚園
グランド
細野モータース
県営伊勢原住宅
遠州屋材木店
伊勢原警察署
交 県立伊勢原高等学校
御嶽神社
国道二四六号線
104D
79D
93D
96D
98D
99D
84D
95D
85D
92D
105C
102C
116C
100C
132C
148C
107C
111C
170C
342
343-1
343
984-4
345
984
982
989
346
981
347
399
401
352
352-1
350
351
407
372
977
968
976
375
358-7
357
360-1
390
369
367
467
469
480
995
991-2
993
949
951
938
944
939
941
943
912
413
403
405
406
398
936
469-3

記号	借地権割合	記号	借地権割合
A	90%	E	50%
B	80%	F	40%
C	70%	G	30%
D	60%	H	20%

繁華街・高度商業地区
普通商業地区 併用住宅地区
中小工場地区
大工場地区
普通住宅地区 家内工業地区

58084

倍率地域

板戸

(片町) (中谷戸) (片町) (宮ノ前) (芦添) (大塚戸) (市場) (向原) (鳥居戸) (酒林) (千津)

伊勢原アマボウル
遊園地
伊勢原児童館
伊勢原大神宮
伊勢原本町郵便局
吉田勇
伊勢原サービスステーション シェル給油所 神奈川石油
主要地方道相模原大磯線
大福寺
十二桂神社
伊勢原日本ボーイスカウト本部
山口自転車商会
喫茶加藤本店
日本キリスト教団 伊勢原教会
中栄信用金庫 伊勢原支店
近江屋醸造所
伊勢原市商工会館
割烹ひらい
伊勢原三丁目
伊勢原二丁目
竹
東大竹
伊勢原
大宝寺

58083 58086 58085

平塚 (伊勢原市) 63 58084

記号	借地権割合	記号	借地権割合
A	90%	E	50%
B	80%	F	40%
C	70%	G	30%
D	60%	H	20%

繁華街・高度商業地区
道路を中心として全地域
道路沿い

普通商業地区
併用住宅地区
全地域
北側道路沿い
南側全地域

中小工場地区
北側全地域
南側道路沿い
南側全地域

大工場地区
北側全地域
南側道路沿い
北側全地域

普通住宅地区
家内工業地区
無印は全地域

58085

伊勢原

(市場)

(大塚戸)

(芦添)

板戸

東

(関台)

(浄泉寺)

(堂面)

主要地方道相模原大磯線

倍率

58084

伊勢原

板戸

東大竹

58087

桜台

平塚 (伊勢原市) 63

58085

大宝寺

伊勢原

(市場)

公会堂

(千津)

大竹

(堂面)

(山王塚)

(八幡谷戸)

桜台一丁目

地域

記号	借地権割合	記号	借地権割合
A	90%	E	50%
B	80%	F	40%
C	70%	G	30%
D	60%	H	20%

繁華街・高度商業地区
- 道路を中心として全地域
- 道路沿い

普通商業地区 併用住宅地区
- 全地域
- 北側道路沿い
- 南側全地域

中小工場地区
- 北側全地域
- 南側道路沿い
- 南側全地域

大工場地区
- 北側全地域
- 南側道路沿い
- 北側全地域

普通住宅地区 家内工業地区
- 無印は全地域

58086

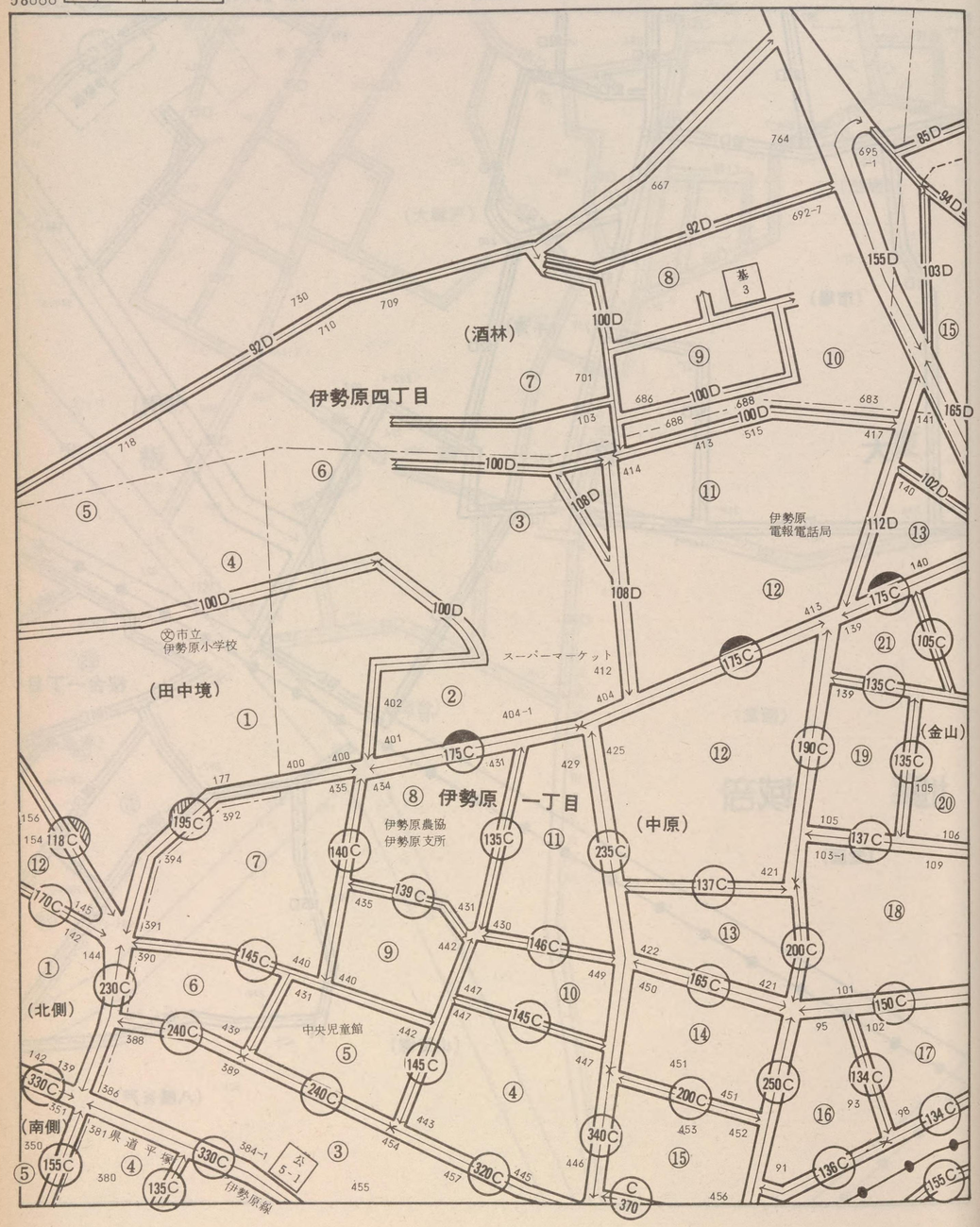

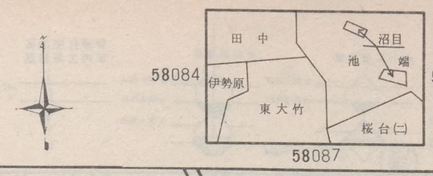

平塚 (伊勢原市)

63

58086

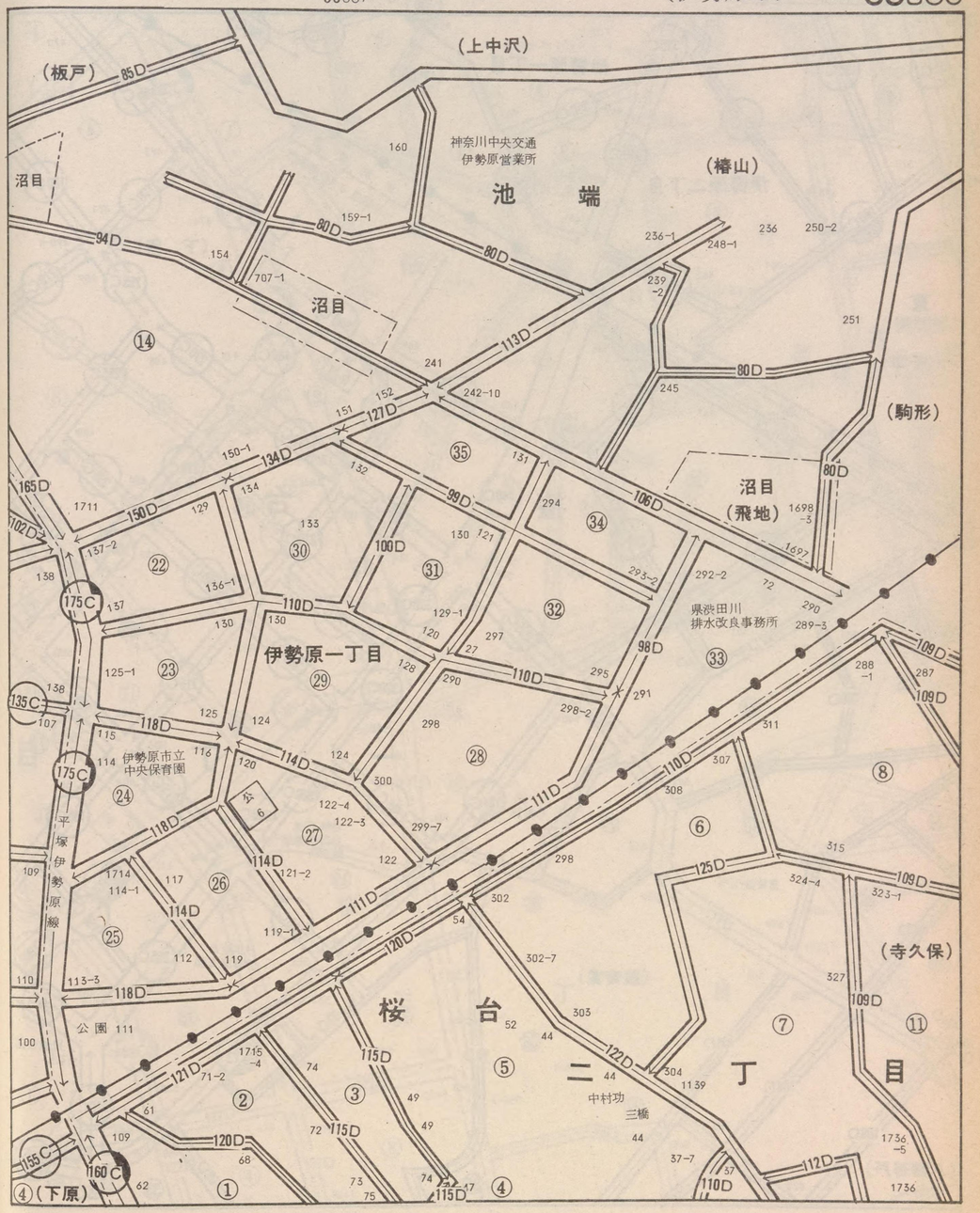

平塚 63
（伊勢原市） 58087

記号	借地権割合	記号	借地権割合
A	90%	E	50%
B	80%	F	40%
C	70%	G	30%
D	60%	H	20%

繁華街・高度商業地区　普通商業地区 併用住宅地区　中小工場地区　大工場地区　普通住宅地区 家内工業地区

58086 東大竹 58085 桜（一） 台（二）（三） 58090 58088

58087

アサヒショッピングセンター
伊勢原一丁目
伊勢原二丁目
（中原）
伊勢原駅
小田急OX伊勢原店
横浜銀行伊勢原支店
東大竹（千津）
（下原）
桜台一丁目
大原児童館
相模石油 日石伊勢原給油所
日本生命伊勢原支部
葛貫鉄工所
（観音堂）
児童公園
（八幡谷戸）

58087

（中尾谷）
桜台二丁目
伊勢原協同病院
（諏訪面）
（下原）
卍三福寺
伊勢原藤沢線
桜台三丁目
（上坂谷）

記号	借地権割合	記号	借地権割合
A	90%	E	50%
B	80%	F	40%
C	70%	G	30%
D	60%	H	20%

繁華街・高度商業地区
道路を中心として全地域
道路沿い

普通商業地区
併用住宅地区
全地域
北側道路沿い
南側全地域

中小工場地区
北側全地域
南側道路沿い
南側全地域

大工場地区
北側全地域
南側道路沿い
北側全地域

普通住宅地区
家内工業地区
無印は全地域

58088

東京電力
伊勢原変電所

まつたけ
団地分譲地
40

桜 台 一 丁 目

41 34 33 39 35

テニスコート

95D 104D 100D 106D 109D 155D 125D 108D 144D 99D

(八幡谷戸)

東 大 竹

(稲荷久保)

58087

58091

東大竹 (一) (二) 桜 台 (四) (五)

平 塚 (伊勢原市) 63

58088

2 桜 台 三 丁 目 4 8 7 11

125D 137D 115D 99D 109D 104D 103D 108D 102D 105D

伊勢原中学校

プール

桜 台

20 四 丁 目

㊏市立
桜台小学校

平塚伊勢原線

桜台五丁目

記号	借地権割合	記号	借地権割合
A	90%	E	50%
B	80%	F	40%
C	70%	G	30%
D	60%	H	20%

繁華街・高度商業地区
道路を中心として全地域
道路沿い

普通商業地区
併用住宅地区
全地域
北側道路沿い
南側全地域

中小工場地区
北側全地域
南側道路沿い
南側全地域

大工場地区
北側全地域
南側道路沿い
北側全地域

普通住宅地区
家内工業地区
無印は全地域

58089

小田急電鉄

池　端

（高　根）

281−1
455−1
109D
284
283
188−3
109D
109D
283−1
⑨
109D
321−2
432
桜台二丁目 ⑩
325
109D
334
⑬
338
187
339

（久　保）

58086
池　端
桜台(二)
沼　目
58090

平　塚
（伊勢原市）

63

58089

記号	借地権割合	記号	借地権割合
A	90%	E	50%
B	80%	F	40%
C	70%	G	30%
D	60%	H	20%

繁華街・高度商業地区
道路を中心として全地域
道路沿い

普通商業地区
併用住宅地区
全地域
北側道路沿い
南側全地域

中小工場地区
北側全地域
南側道路沿い
南側全地域

大工場地区
北側全地域
南側道路沿い
北側全地域

普通住宅地区
家内工業地区
無印は全地域

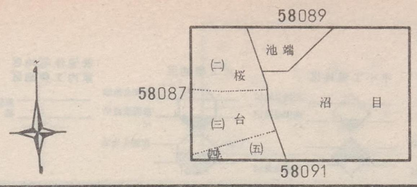

平塚 63
(伊勢原市) 58090

記号	借地権割合	記号	借地権割合
A	90%	E	50%
B	80%	F	40%
C	70%	G	30%
D	60%	H	20%

繁華街・高度商業地区
道路を中心として全地域
道路沿い

普通商業地区
併用住宅地区
全地域
北側道路沿い
南側全地域

中小工場地区
北側全地域
南側道路沿い
南側全地域

大工場地区
北側全地域
南側道路沿い
北側全地域

普通住宅地区
家内工業地区
無印は全地域

58091

1971

⑪

桜台四丁目

1959

1956

103D

⑩

99D

99D

1960

99D

㊏向上学園
向上学園向上高等学校

沼　　目

桜台五丁目

上　　平　　間

（稲荷山）

下　平　間

58090

58088

桜（四）台（五）

沼　目

上平間

下平間

平　塚　63

（伊勢原市）　58091

記号	借地権割合	記号	借地権割合
A	90%	E	50%
B	80%	F	40%
C	70%	G	30%
D	60%	H	20%

繁華街・高度商業地区
- 道路を中心として全地域
- 道路沿い

普通商業地区 併用住宅地区
- 全地域
- 北側道路沿い
- 南側全地域

中小工場地区
- 北側全地域
- 南側道路沿い
- 南側全地域

大工場地区
- 北側全地域
- 南側道路沿い
- 北側全地域

普通住宅地区 家内工業地区
- 無印は全地域

58092

石　　田

190C

厚木市
愛甲
石田
59013

平塚（伊勢原市） 63 58092

厚木市

愛甲

厚木署管内

愛甲石田駅

210C

220C

175C

175D

145D

石　　田

記号	借地権割合	記号	借地権割合
A	90%	E	50%
B	80%	F	40%
C	70%	G	30%
D	60%	H	20%

繁華街・高度商業地区
道路を中心として全地域
道路沿い

普通商業地区
併用住宅地区
全地域
北側道路沿い
南側全地域

中小工場地区
北側全地域
南側道路沿い
南側全地域

大工場地区
北側全地域
南側道路沿い
北側全地域

普通住宅地区
家内工業地区
無印は全地域

58093

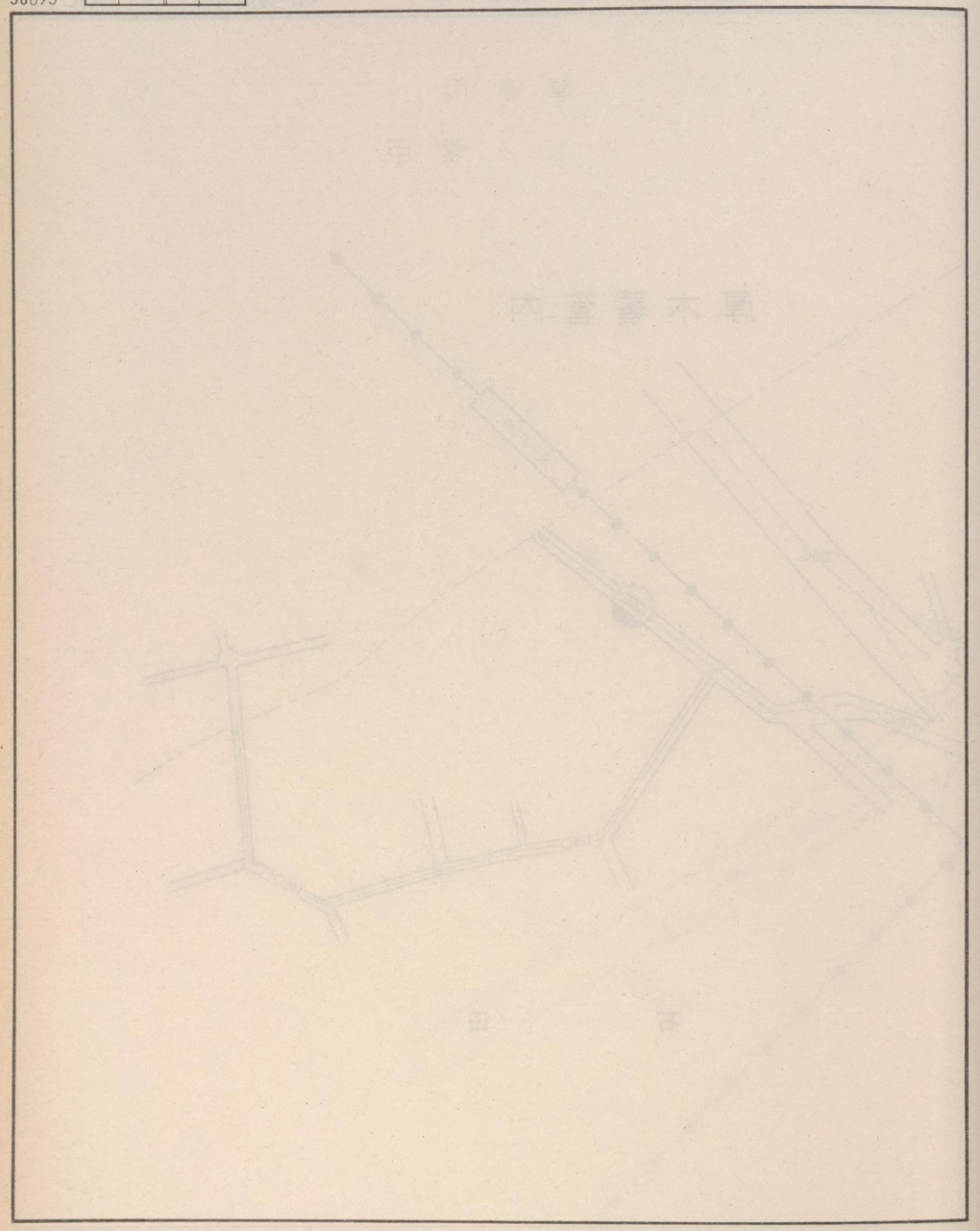

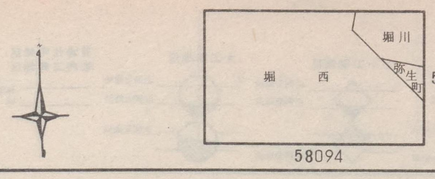

平塚（秦野市）

63
58093

記号	借地権割合	記号	借地権割合
A	90%	E	50%
B	80%	F	40%
C	70%	G	30%
D	60%	H	20%

繁華街・高度商業地区
道路を中心として全地域
道路沿い

普通商業地区
併用住宅地区
全地域
北側道路沿い
南側全地域

中小工場地区
北側全地域
南側道路沿い
南側全地域

大工場地区
北側全地域
南側道路沿い
北側全地域

普通住宅地区
家内工業地区
無印は全地域

58094

堀　　西

（宮ノ前）

58093

堀　西　並木町　58098

沼代新町

58095

平塚（秦野市） 63 58094

堀　西

堀　西

606　900-3　東京営林局コンクリート試験室

243　(51)　66E　(53)　902

66E　(43)　⑨　(54)　66E　238　(55)　公10　233　(59)

573　244　(37)　66E　(52)　(54)　(54)　236　230

(並木)　246　66E　(39)

578　583　247　西幼稚園　257

67E　58E　258　⑧

577　(28)　571　569　並木町　(30)　63E　(22)　(9)

631　(宮ノ上)　(28)　62E　565　62E　566　286　(42)

80E　(19)　573　639　⑥　552　(4)　65E　561-6　(1)　(47)　557-2　291　292　63E　⑦　288　259　65E　285　260　65E　④

(17)　(15)　69E　63E　65E　282　(25)　298

640　546　(9)　(4)　⑤　69E　65E

648　541 (18)　87D　545　544　293　293　542　543　(24)　(33)　103D　296　111D　(2)　299

80E　沼　⑥　73E　町　⑤　294 (38) 295　71E

記号	借地権割合	記号	借地権割合
A	90%	E	50%
B	80%	F	40%
C	70%	G	30%
D	60%	H	20%

繁華街・高度商業地区
道路を中心として全地域
道路沿い

普通商業地区 併用住宅地区
全地域
北側道路沿い
南側全地域

中小工場地区
北側全地域
南側道路沿い
南側全地域

大工場地区
北側全地域
南側道路沿い
北側全地域

普通住宅地区 家内工業地区
無印は全地域

58095

（宮ノ前）

堀　　西

（池ノ代）

千　　村

（萩　山）

58094

堀　西

沼代新町

58099

堀西

萩ケ丘

58096

平　塚（秦野市）

63

58095

倍率地域

111D 国道246号線

沼代児童館

519

沼　代　新　町

小　田　急　電　鉄

堀　西

（萩　畑）

76D 萩が丘⑧

記号	借地権割合	記号	借地権割合
A	90%	E	50%
B	80%	F	40%
C	70%	G	30%
D	60%	H	20%

繁華街・高度商業地区
道路を中心として全地域
道路沿い

普通商業地区
併用住宅地区
全地域
北側道路沿い
南側全地域

中小工場地区
北側全地域
南側道路沿い
南側全地域

大工場地区
北側全地域
南側道路沿い
北側全地域

普通住宅地区
家内工業地区
無印は全地域

58096

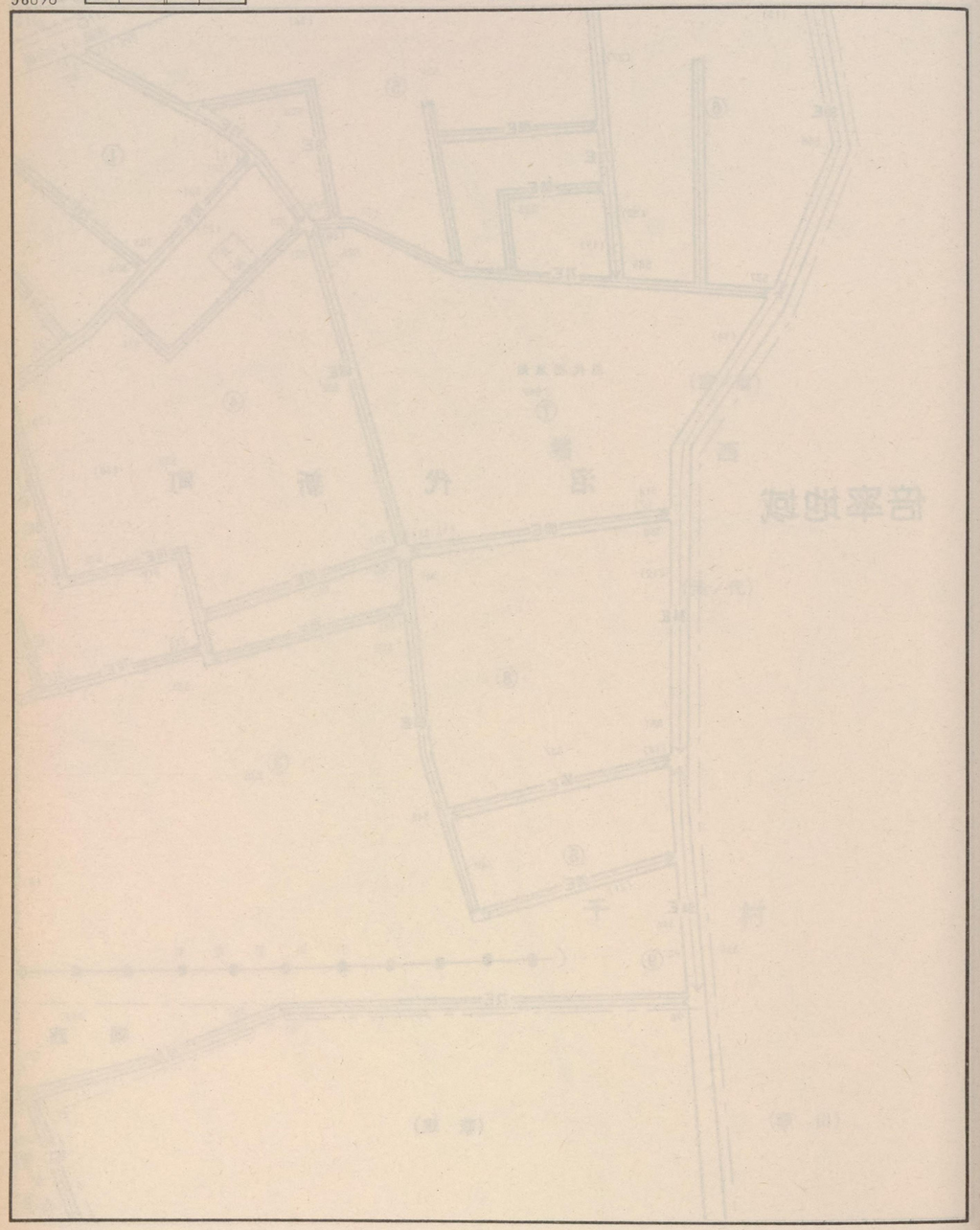

58095

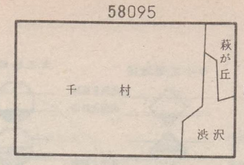

58100

平　塚（秦野市）

63

58096

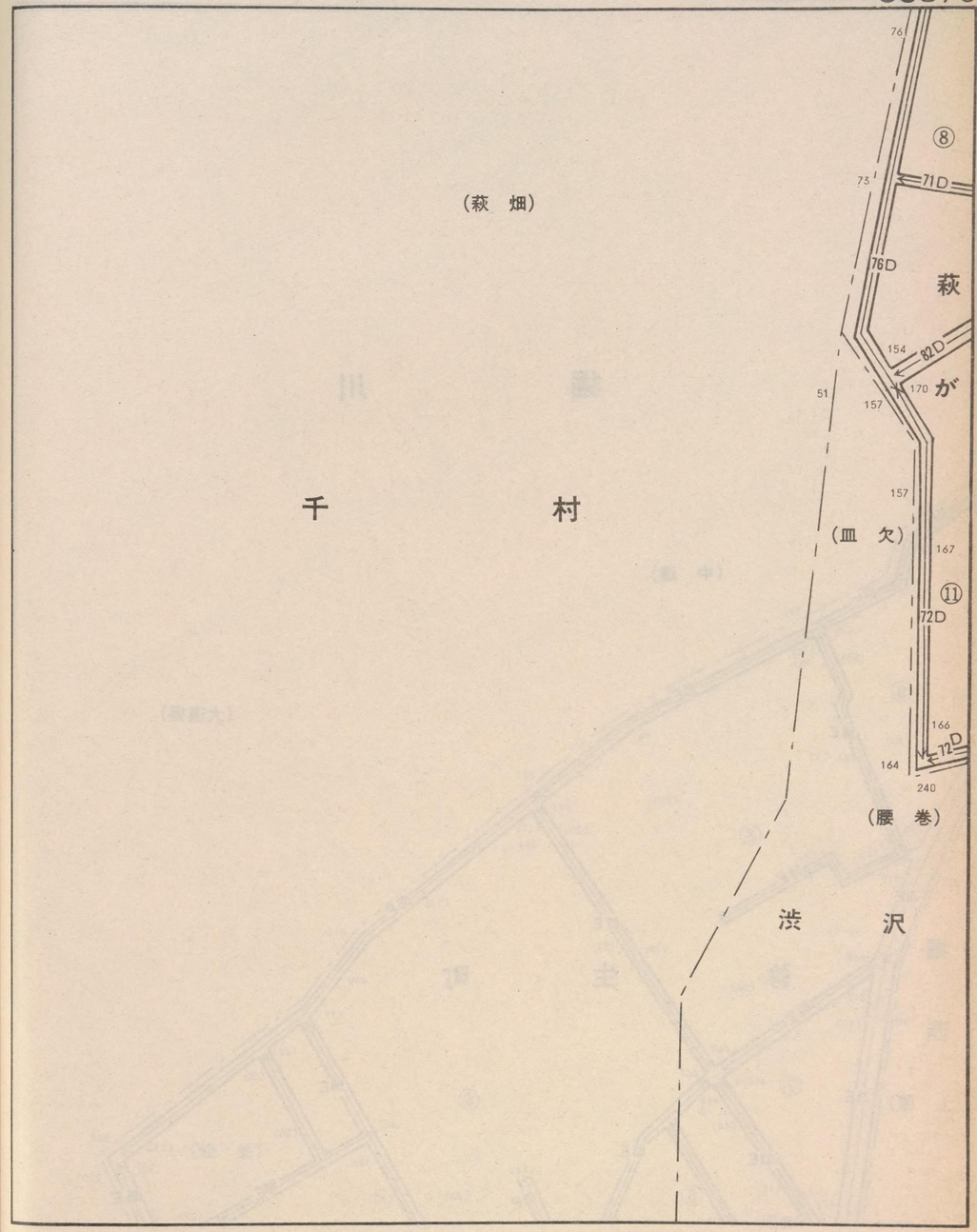

記号	借地権割合	記号	借地権割合
A	90%	E	50%
B	80%	F	40%
C	70%	G	30%
D	60%	H	20%

繁華街・高度商業地区
道路を中心として全地域
道路沿い

普通商業地区併用住宅地区
全地域
北側道路沿い
南側全地域

中小工場地区
北側全地域
南側道路沿い
南側全地域

大工場地区
北側全地域
南側道路沿い
北側全地域

普通住宅地区家内工業地区
無印は全地域

58097

堀　　川

（中　道）

（大道堀）

堀西（上原）

弥生町

（松　並）

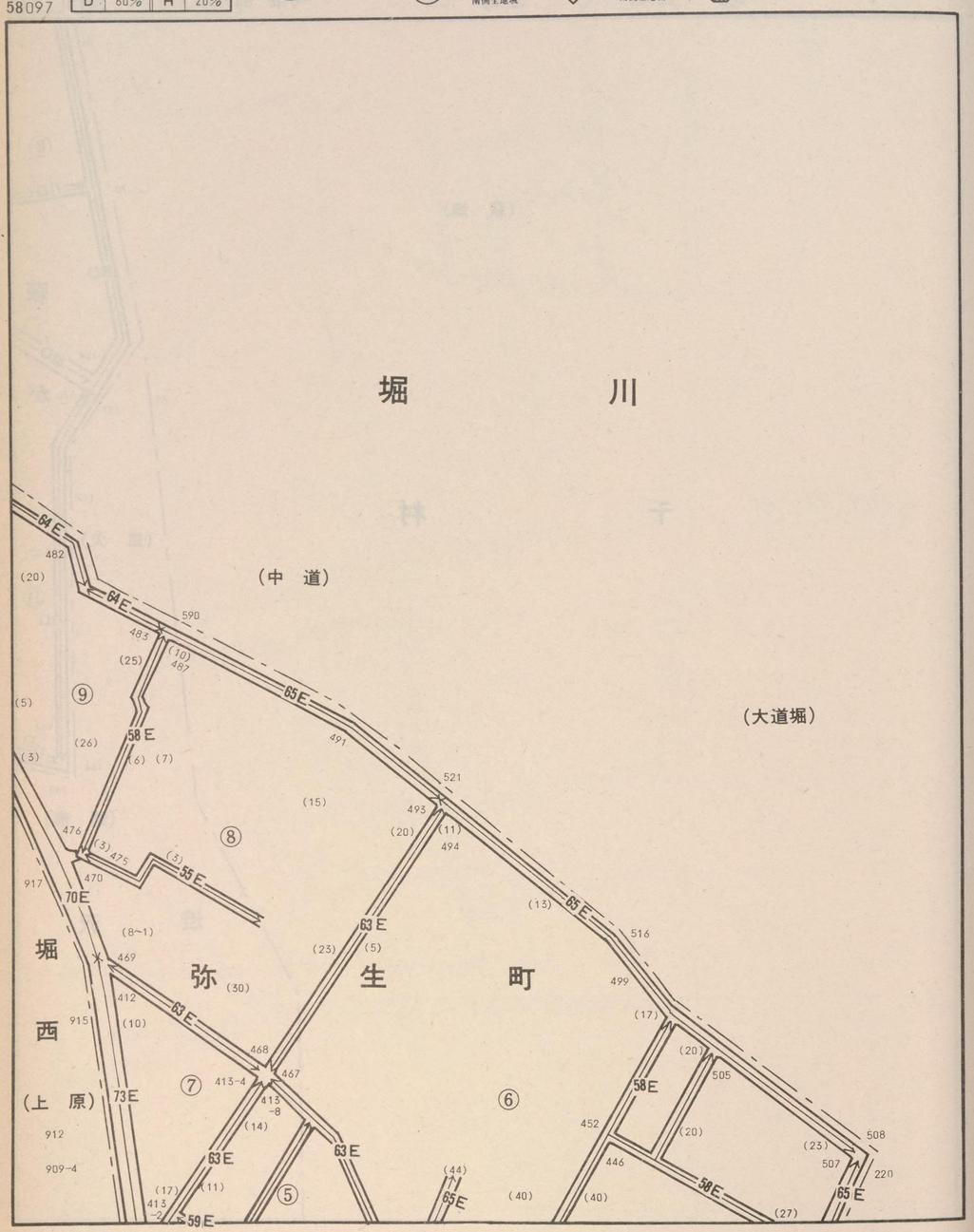

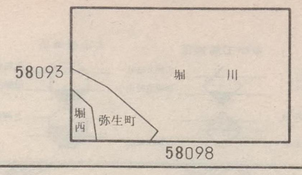

平　塚（秦野市）

63

58097

記号	借地権割合	記号	借地権割合
A	90%	E	50%
B	80%	F	40%
C	70%	G	30%
D	60%	H	20%

繁華街・高度商業地区
道路を中心として全地域
道路沿い

普通商業地区
併用住宅地区
全地域
北側道路沿い
南側全地域

中小工場地区
北側全地域
南側道路沿い
南側全地域

大工場地区
北側全地域
南側道路沿い
北側全地域

普通住宅地区
家内工業地区
無印は全地域

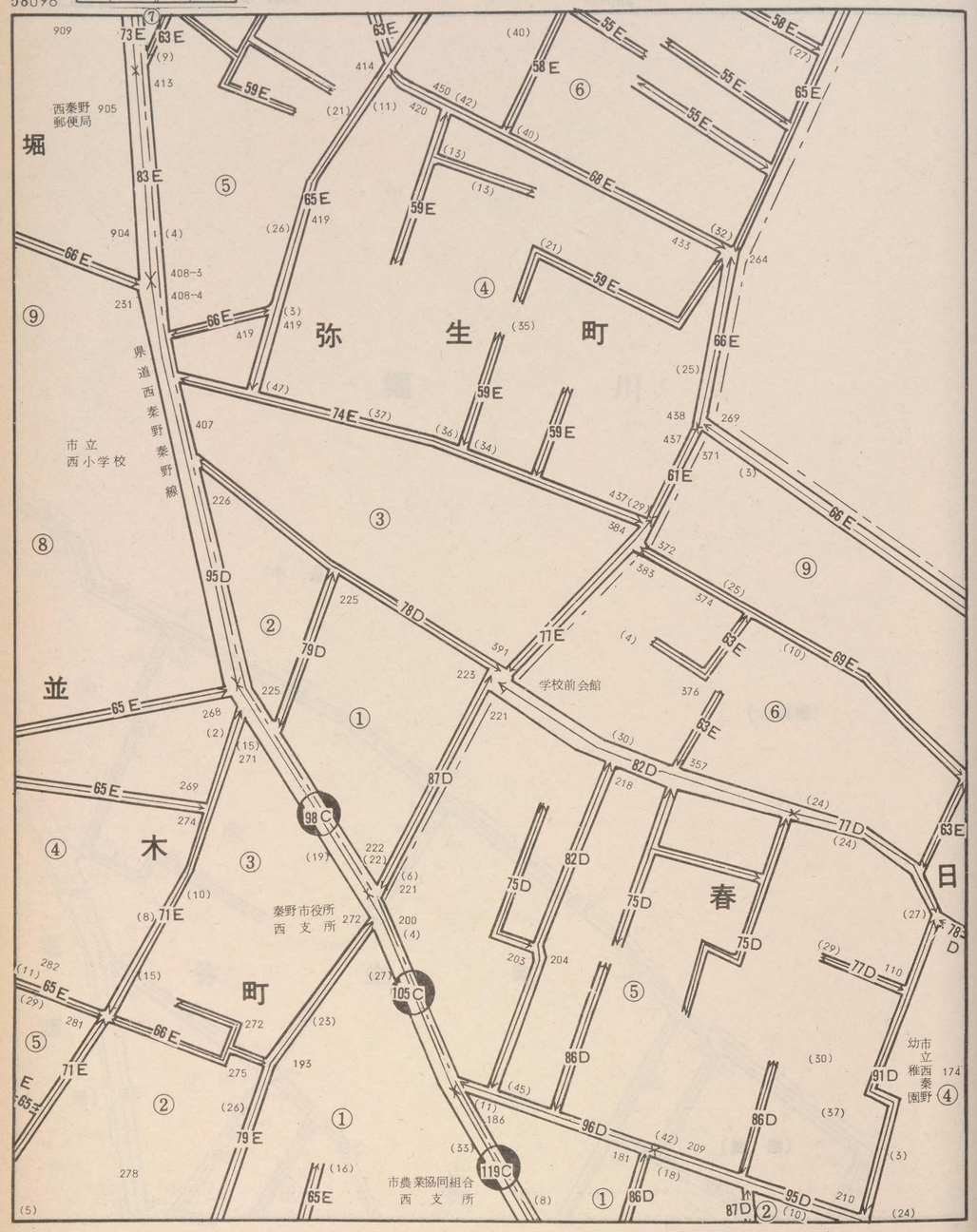

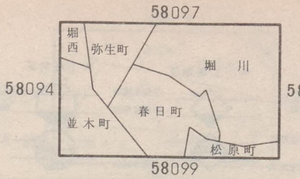

平塚（秦野市）

63

58098

堀川

倍率地域

（柳林）

（稲荷森）

（船道）

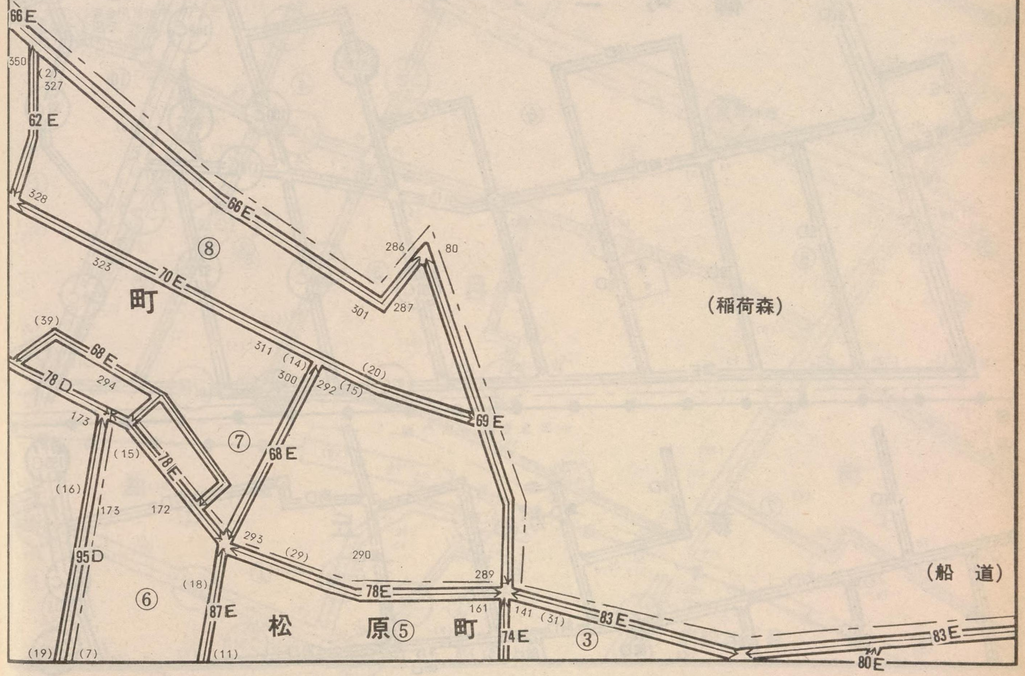

記号	借地権割合	記号	借地権割合
A	90%	E	50%
B	80%	F	40%
C	70%	G	30%
D	60%	H	20%

繁華街・高度商業地区　普通商業地区 併用住宅地区　中小工場地区　大工場地区　普通住宅地区 家内工業地区

道路を中心として全地域　道路沿い　全地域　北側道路沿い　南側全地域　北側全地域　南側道路沿い　無印は全地域

58099

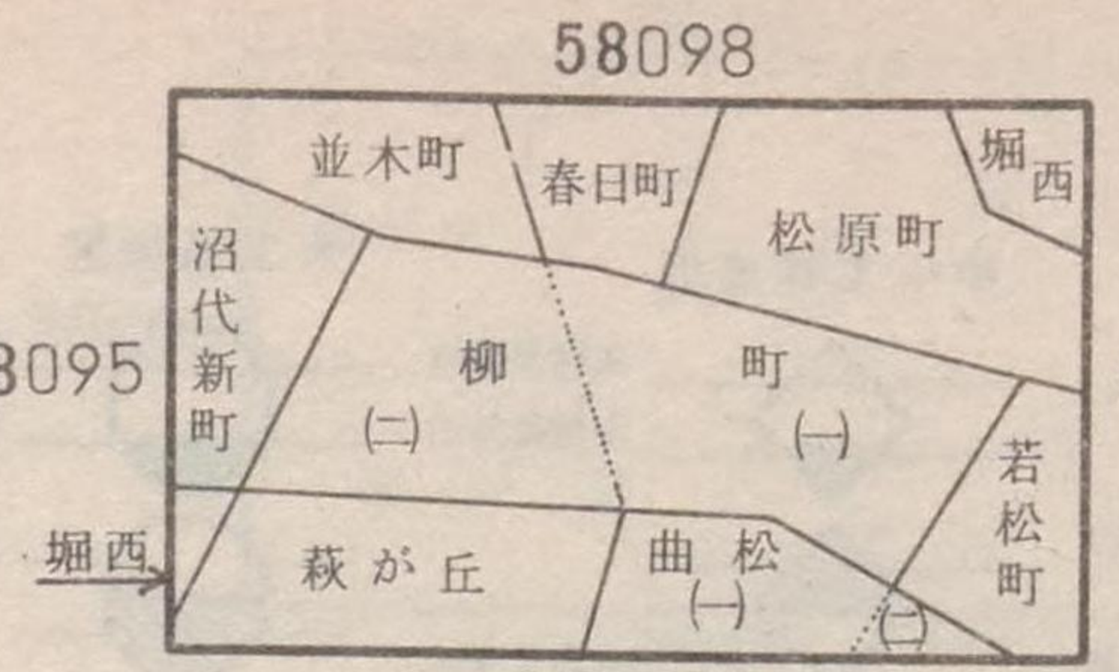

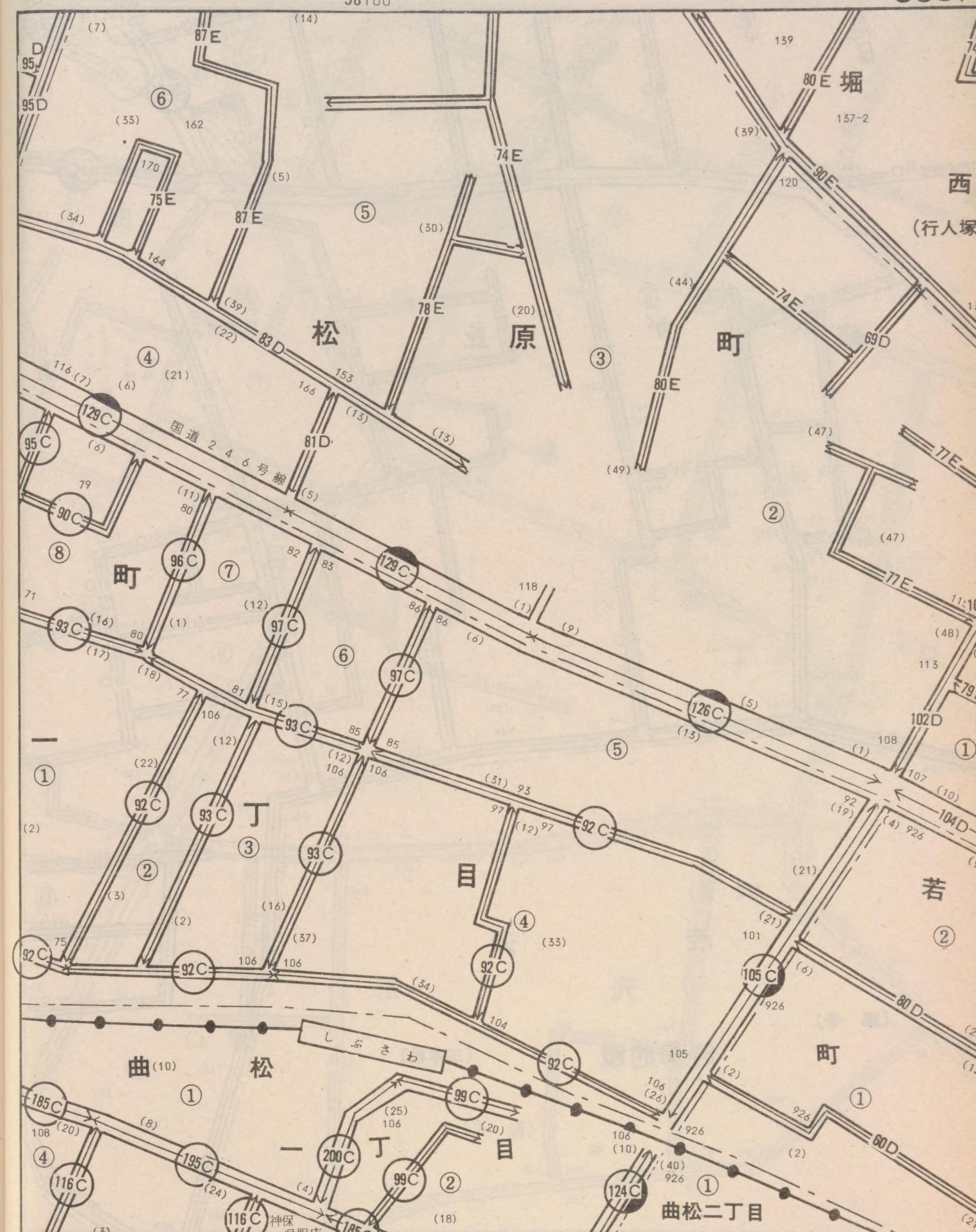

記号	借地権割合	記号	借地権割合
A	90%	E	50%
B	80%	F	40%
C	70%	G	30%
D	60%	H	20%

繁華街・高度商業地区
道路を中心として全地域
道路沿い

普通商業地区
併用住宅地区
全地域
北側道路沿い
南側全地域

中小工場地区
北側全地域
南側道路沿い
南側全地域

大工場地区
北側全地域
南側道路沿い
北側全地域

普通住宅地区
家内工業地区
無印は全地域

58100

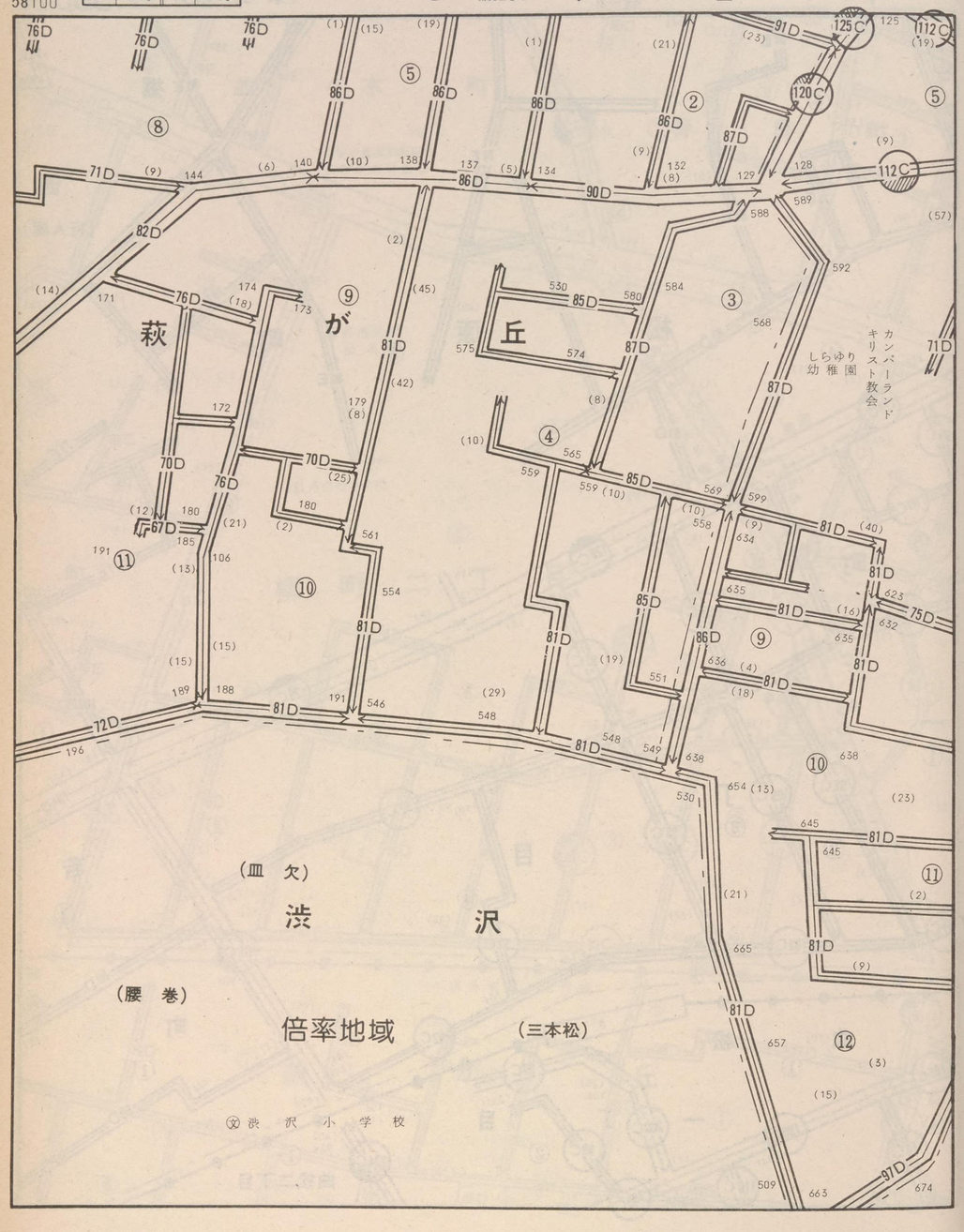

58099
58096
58104
58101

平塚（秦野市） 63

58100

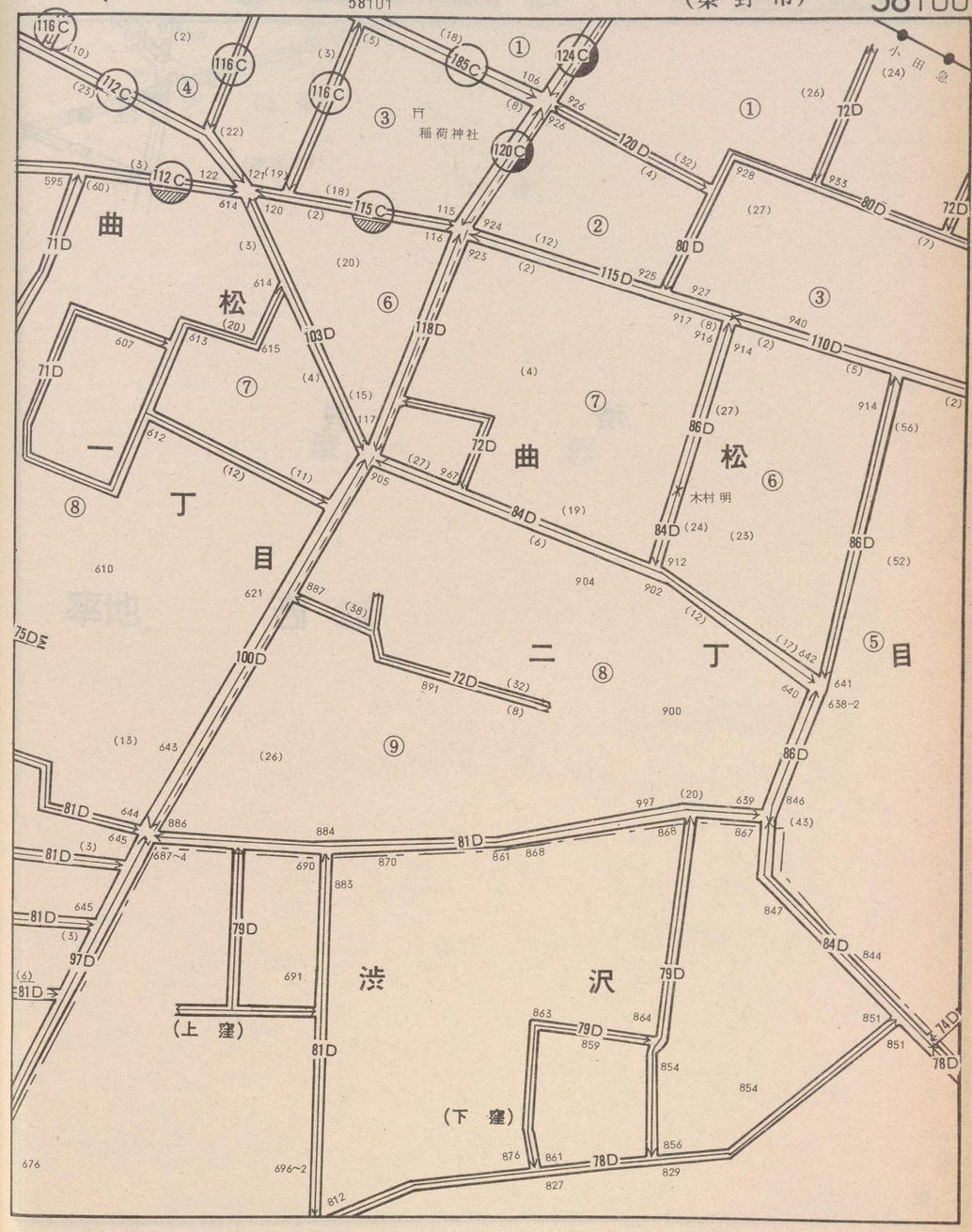

記号	借地権割合	記号	借地権割合
A	90%	E	50%
B	80%	F	40%
C	70%	G	30%
D	60%	H	20%

繁華街・高度商業地区
- 道路を中心として全地域
- 道路沿い

普通商業地区 併用住宅地区
- 全地域
- 北側道路沿い
- 南側全地域

中小工場地区
- 北側全地域
- 南側道路沿い
- 南側全地域

大工場地区
- 北側全地域
- 南側道路沿い
- 北側全地域

普通住宅地区 家内工業地区
- 無印は全地域

58101

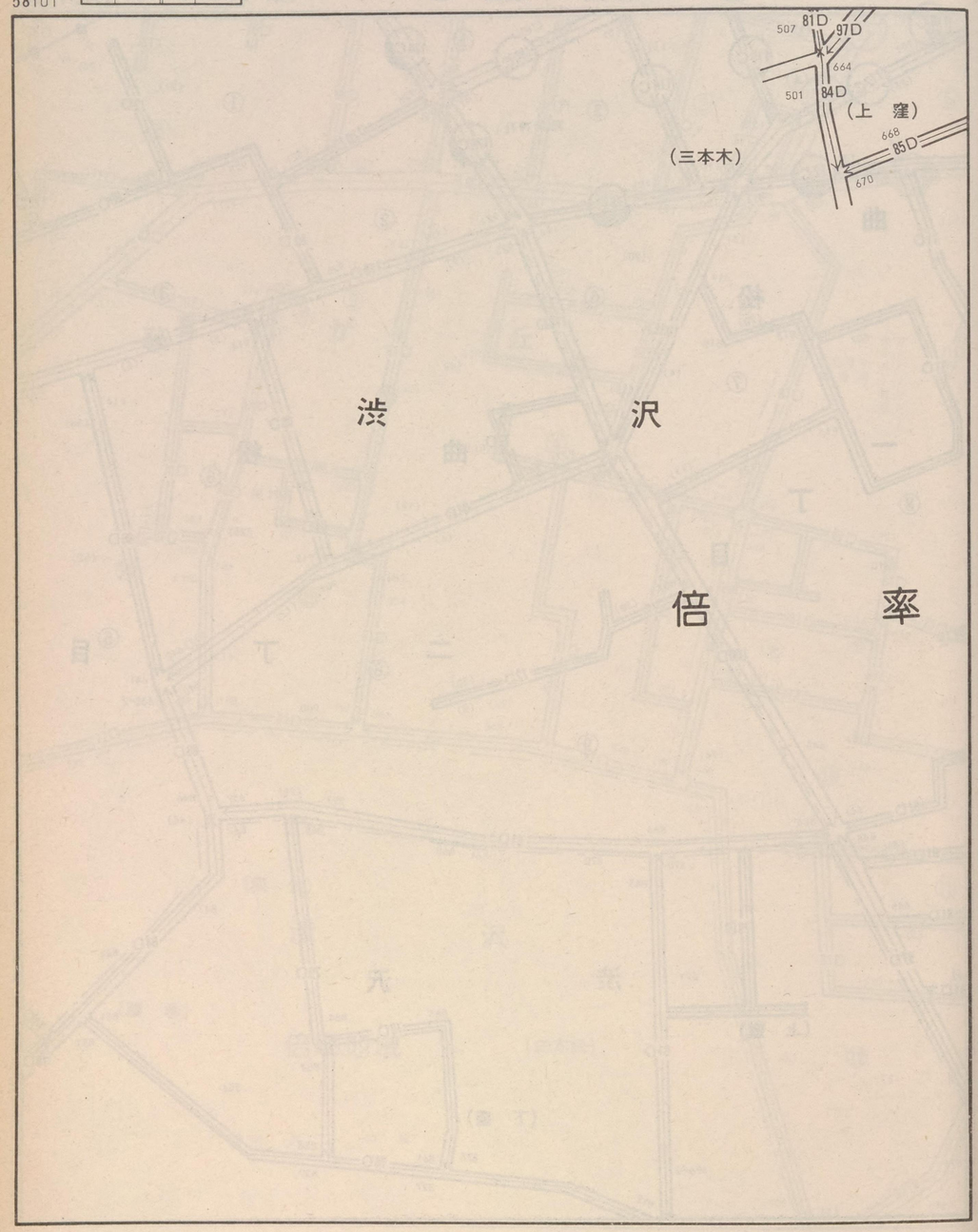

倍 率

58100

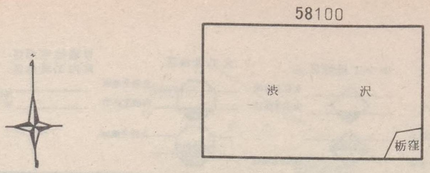

平 塚 (秦野市) 63 58101

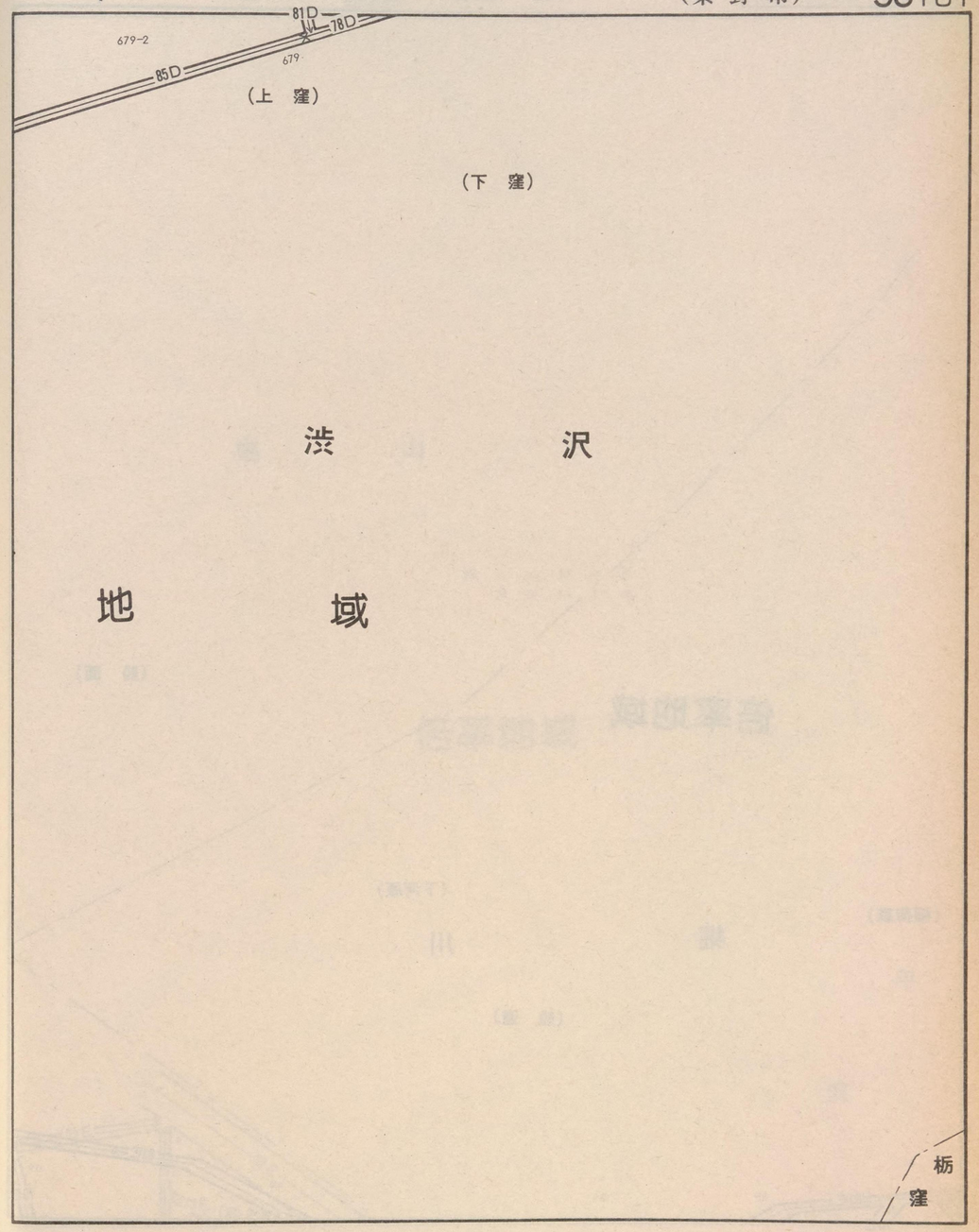

地 域

記号	借地権割合	記号	借地権割合
A	90%	E	50%
B	80%	F	40%
C	70%	G	30%
D	60%	H	20%

繁華街・高度商業地区
道路を中心として全地域
道路沿い

普通商業地区
併用住宅地区
全地域
北側道路沿い
南側全地域

中小工場地区
北側全地域
南側道路沿い
南側全地域

大工場地区
北側全地域
南側道路沿い
北側全地域

普通住宅地区
家内工業地区
無印は全地域

58102

倍率地域

（船　面）

（稲荷森）

（下河原）

堀　　川

（船　道）

63
83E
55
70E
51
50
16
83E
19
79E

58098
堀　山　下
堀　川
平沢
58103

平　塚（秦野市）

63
58102

堀　　山　　下

㈱日立製作所
神奈川工場

倍率地域

平

沢

83E
21
10-10
9
79E
92E
73E（松ノ木）

記号	借地権割合	記号	借地権割合
A	90%	E	50%
B	80%	F	40%
C	70%	G	30%
D	60%	H	20%

繁華街・高度商業地区
道路を中心として全地域
道路沿い

普通商業地区
併用住宅地区
全地域
北側道路沿い
南側全地域

中小工場地区
北側全地域
南側道路沿い
南側全地域

大工場地区
北側全地域
南側道路沿い
北側全地域

普通住宅地区
家内工業地区
無印は全地域

58103

58102
58099
58104

堀山下
堀川
松原町
堀西
平沢
若松町

平塚（秦野市） 63 58103

倍率地域

（行人塚）
（松ノ本）
（松ノ下）
（上船道）

堀山下
川
西
堀
平沢
松原町
若松町

東京電力
堀川変電所

㈱神戸製鋼所
秦野工場

富士ボーリングセンター
ヘルスサウナ きく

長島油店
エッソ西秦野

新神奈川
石油瓦斯㈱
秦野支社

県経済農協連合会
秦野総合工場

記号	借地権割合	記号	借地権割合
A	90%	E	50%
B	80%	F	40%
C	70%	G	30%
D	60%	H	20%

繁華街・高度商業地区
道路を中心として全地域
道路沿い

普通商業地区
併用住宅地区
全地域
北側道路沿い
南側全地域

中小工場地区
北側全地域
南側道路沿い
南側全地域

大工場地区
北側全地域
南側道路沿い
北側全地域

普通住宅地区
家内工業地区
無印は全地域

58104

58103
58100 曲松(二) 若松町 平沢 渋沢

平塚 (秦野市) 63 58104

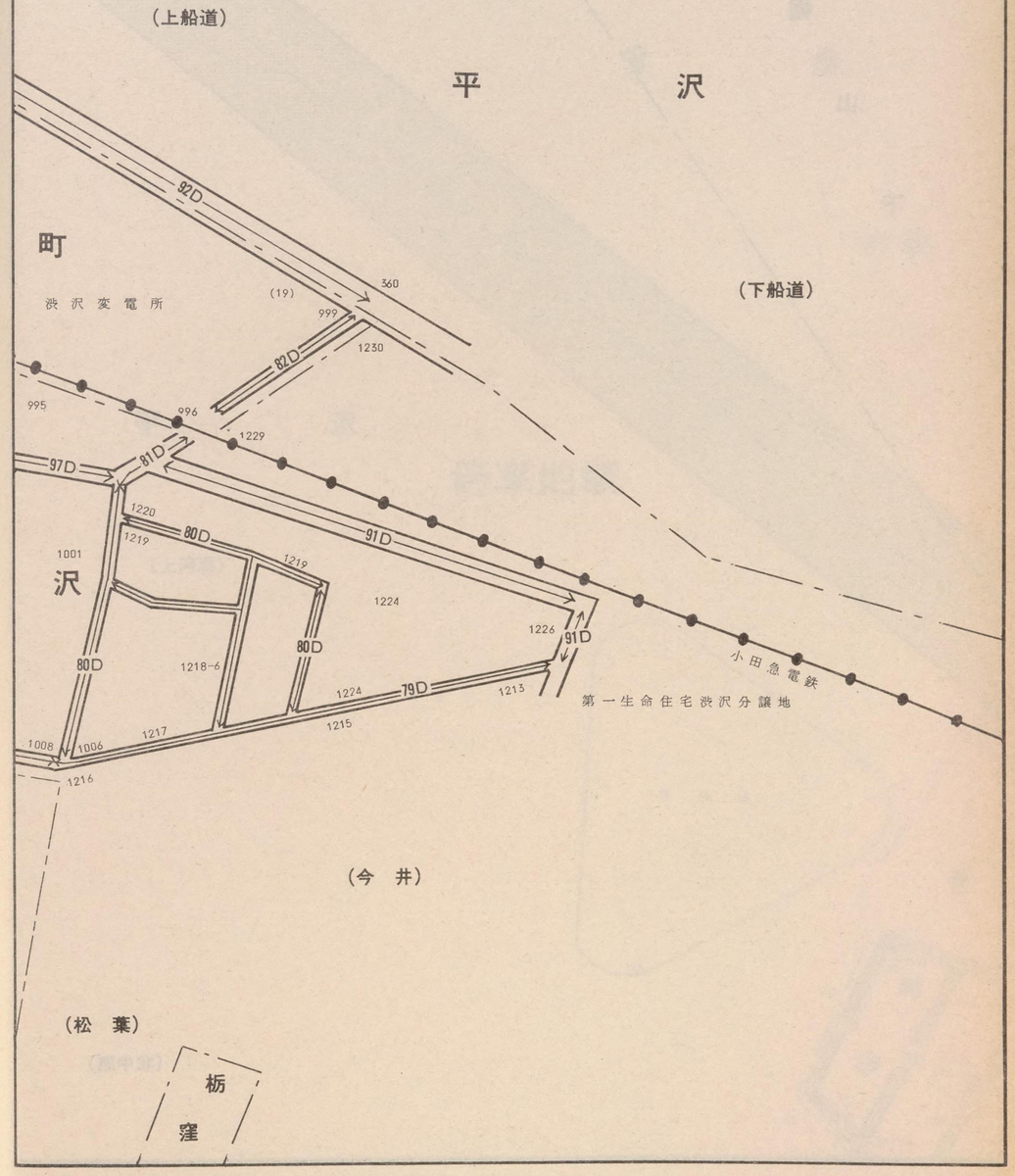

記号	借地権割合	記号	借地権割合
A	90%	E	50%
B	80%	F	40%
C	70%	G	30%
D	60%	H	20%

繁華街・高度商業地区
- 道路を中心として全地域
- 道路沿い

普通商業地区 併用住宅地区
- 全地域
- 北側道路沿い
- 南側全地域

中小工場地区
- 北側全地域
- 南側道路沿い
- 南側全地域

大工場地区
- 北側全地域
- 南側道路沿い
- 北側全地域

普通住宅地区 家内工業地区
- 無印は全地域

58105

堀

山

下

（北中原）

58108

堀山下

會屋

平沢

新町

58106

平塚（秦野市） 63 58105

水無川

會屋

（浄屋）

平沢

倍率地域

（上河原）

野球場

136

57E

新町

71E 573-47 (29)

150

71E (27)

71E

⑩

71E

(27)

72E

151

573-36

(26)

71E

記号	借地権割合	記号	借地権割合
A	90%	E	50%
B	80%	F	40%
C	70%	G	30%
D	60%	H	20%

繁華街・高度商業地区
道路を中心として全地域
道路沿い

普通商業地区
併用住宅地区
全地域
北側道路沿い
南側全地域

中小工場地区
北側全地域
南側道路沿い
南側全地域

大工場地区
北側全地域
南側道路沿い
北側全地域

普通住宅地区
家内工業地区
無印は全地域

58106

平　　沢

58105

新町

平　　沢

58109

平　塚　63
（秦野市）　58106

（上河原）

72E　71E　⑩　71E　72E　新　⑪　町　71E　72E　（中河原）　72E　⑨　72E　72E

（25）　572　（23）　152　570　153　155　（13）　568　580　567　（13）　672　559　557　578　（21）

倍率地域

（久保頭）

国道二四六号線

記号	借地権割合	記号	借地権割合
A	90%	E	50%
B	80%	F	40%
C	70%	G	30%
D	60%	H	20%

繁華街・高度商業地区
道路を中心として全地域
道路沿い

普通商業地区
併用住宅地区
全地域
北側道路沿い
南側全地域

中小工場地区
北側全地域
南側道路沿い
南側全地域

大工場地区
北側全地域
南側道路沿い
北側全地域

普通住宅地区
家内工業地区
無印は全地域

58107

會　　屋

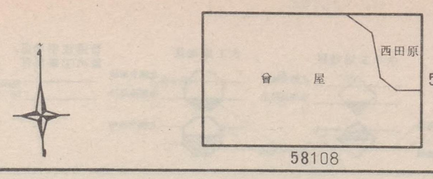

平　塚（秦野市）

63
58107

西田原

會　屋

秦野自動車専門学校

（六反地）

1021

（上山王原）

東京電力
秦野営業所

1042
948
67
66
秦野
高等職業
訓練校
會屋

記号	借地権割合	記号	借地権割合
A	90%	E	50%
B	80%	F	40%
C	70%	G	30%
D	60%	H	20%

繁華街・高度商業地区
道路を中心として全地域
道路沿い

普通商業地区
併用住宅地区
全地域
北側道路沿い
南側全地域

中小工場地区
北側全地域
南側道路沿い
南側全地域

大工場地区
北側全地域
南側道路沿い
北側全地域

普通住宅地区
家内工業地区
無印は全地域

58108

58107
58105 曾屋 58112
新町 富士見町 ひばりヶ丘
58109

平塚（秦野市） 63 58108

倍率地域

（高萩） （六反地） 66E 秦野技術高等学校 県立秦野高等職業訓練校 1214 （清水窪） 1210 （六間） 827-3 54E 824 825 72E 曾屋 54E 829 815 814 816 614 54E 810 833 832 58E 817 806 基 7-1 760 804-1 778-4 54E 775 799 800 79E 796 793 727 727 55E 788 789 724 726 724 790 712 89E 1348 1324 （暖井） ⑥ 富士見町 (22) 769 60E 1344 1338 1337 （坂ノ下） (13) (18) 73E 718 (23) ③ 79E 1339 103D 国道246号線 ⑨

（浄屋）

水 無 川 新 町 57E 71E 71E (24) 573-48 71E 573-18 (24) 687 89E 79E

平塚（秦野市） 63

58109

記号	借地権割合	記号	借地権割合
A	90%	E	50%
B	80%	F	40%
C	70%	G	30%
D	60%	H	20%

繁華街・高度商業地区
道路を中心として全地域
道路沿い

普通商業地区 併用住宅地区
全地域
北側道路沿い
南側全地域

中小工場地区
北側全地域
南側道路沿い
南側全地域

大工場地区
北側全地域
南側道路沿い
北側全地域

普通住宅地区 家内工業地区
無印は全地域

58108
58106
58113
58110
新町
富士見町
桜町(二)
ひばりヶ丘
鈴張町
緑町
平沢
清水町

新町 ⑩ 594-1
富士見大橋
富屋
89E 57E 91E 72E 73E 105D 95E 66E 64E 62E 70E 71E 74E 76E 68E
⑨ ① ② ③ ④ ⑤ ⑥ ⑦ ⑧ ⑪ ⑭ ⑮
石井石油㈱ 秦野セントラル
東電新厚木線 工事事務所
テニスコート
平沢 鈴張町 ②
(久保頭)

富士見町 ② ③ ④ ⑤
桜町二丁目 ④
ひばりヶ丘 ⑨ 77D
国道246号線
秦野大橋
水無川
公園
㊧市立本町中学校
㊧市立南中学校
小清水電気工事
緑町 ⑪ ⑫ ⑬
清水町 ⑩ ⑪
99D 98E 88E 79E 89E

記号	借地権割合	記号	借地権割合
A	90%	E	50%
B	80%	F	40%
C	70%	G	30%
D	60%	H	20%

繁華街・高度商業地区
道路を中心として全地域
道路沿い

普通商業地区
併用住宅地区
全地域
北側道路沿い
南側全地域

中小工場地区
北側全地域
南側道路沿い
南側全地域

大工場地区
北側全地域
南側道路沿い
北側全地域

普通住宅地区
家内工業地区
無印は全地域

58110

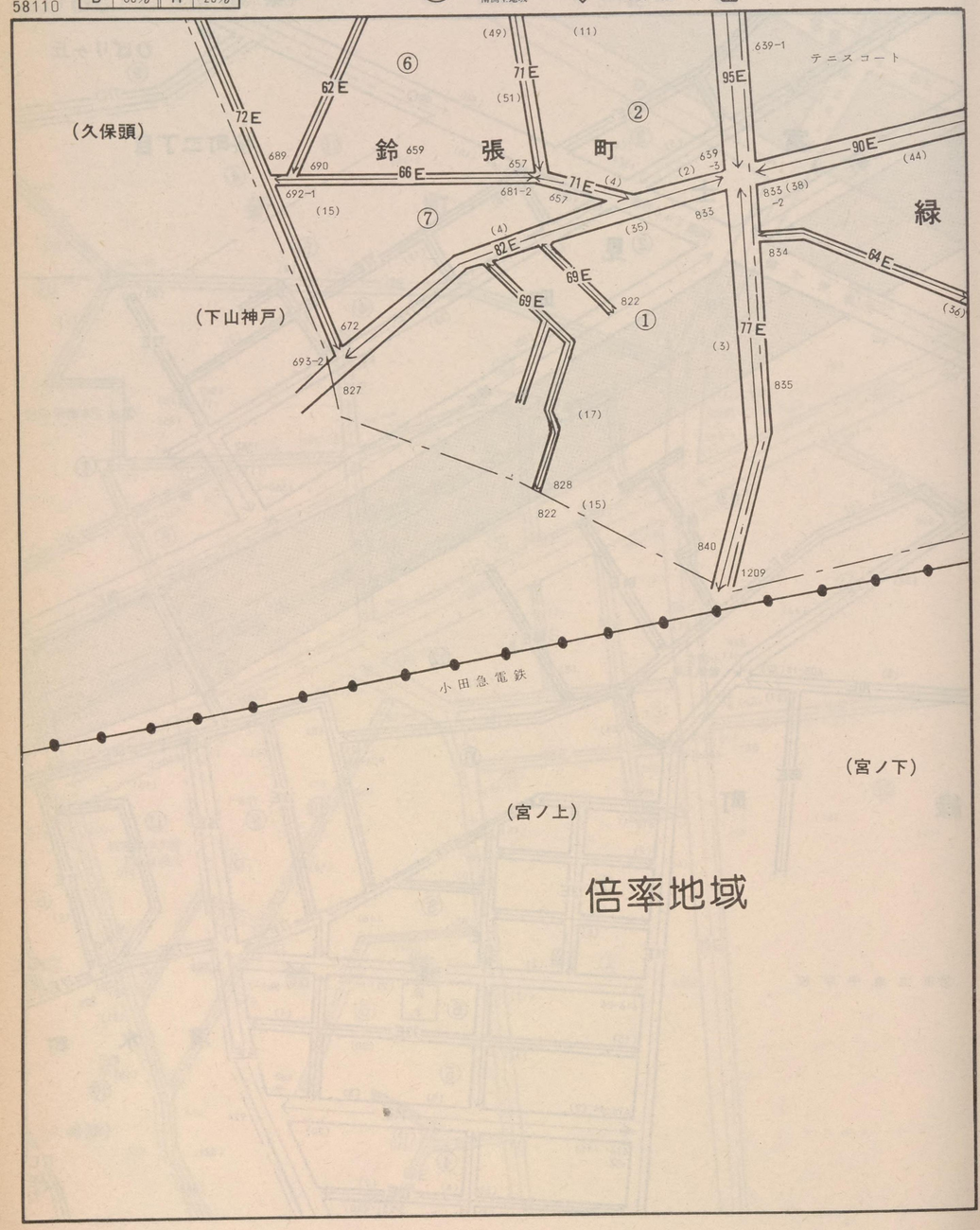

倍率地域

58109

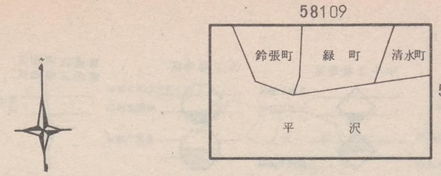

58114

平塚（秦野市） 63

58110

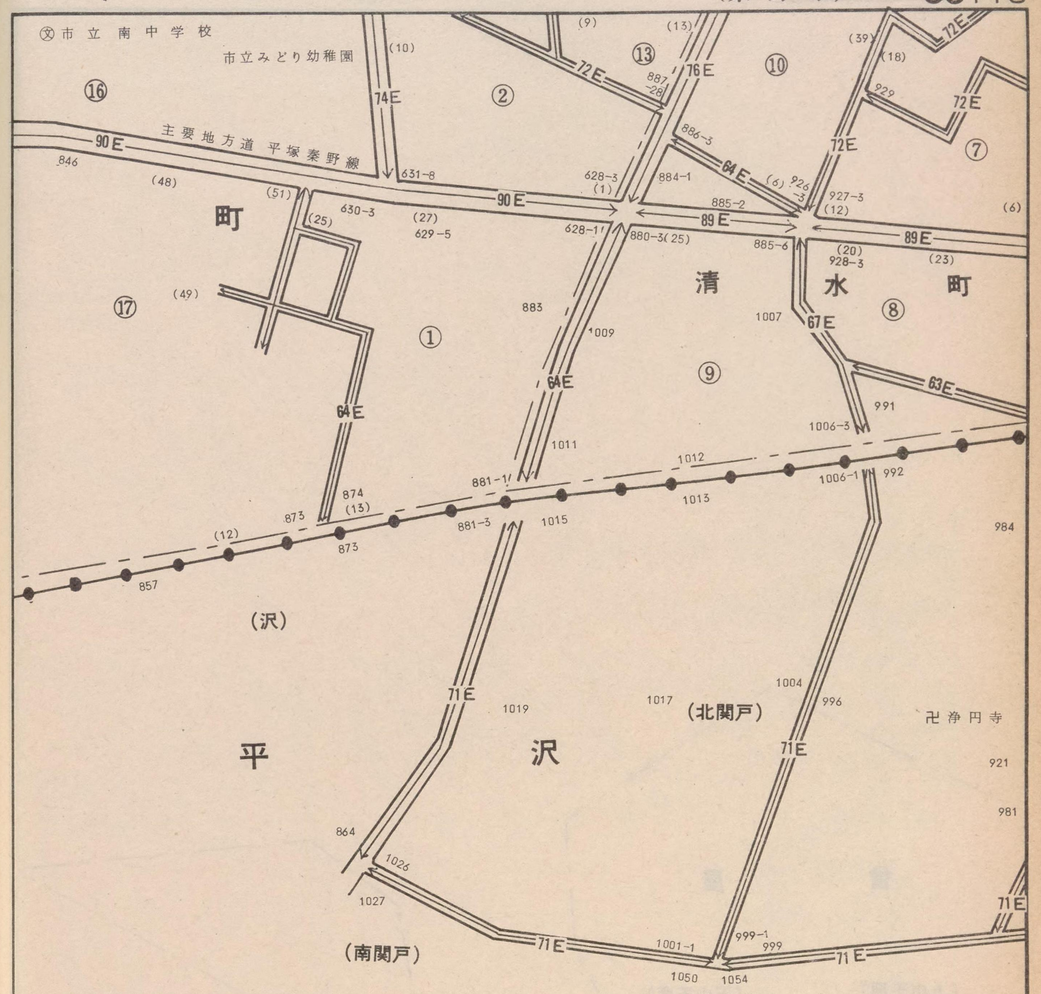

記号	借地権割合	記号	借地権割合
A	90%	E	50%
B	80%	F	40%
C	70%	G	30%
D	60%	H	20%

繁華街・高度商業地区
道路を中心として全地域
道路沿い

普通商業地区
併用住宅地区
全地域
北側道路沿い
南側全地域

中小工場地区
北側全地域
南側道路沿い
南側全地域

大工場地区
北側全地域
南側道路沿い
北側全地域

普通住宅地区
家内工業地区
無印は全地域

58111

會　屋

（上山王原）　（下山王原）

倍率地域

東京電力
秦野営業所

1042
67 E
1210
1052

58107
會　屋
58112

平　塚
（秦野市）

63
58111

記号	借地権割合	記号	借地権割合
A	90%	E	50%
B	80%	F	40%
C	70%	G	30%
D	60%	H	20%

繁華街・高度商業地区
道路を中心として全地域
道路沿い

普通商業地区
併用住宅地区
全地域
北側道路沿い
南側全地域

中小工場地区
北側全地域
南側道路沿い
南側全地域

大工場地区
北側全地域
南側道路沿い
北側全地域

普通住宅地区
家内工業地区
無印は全地域

58112

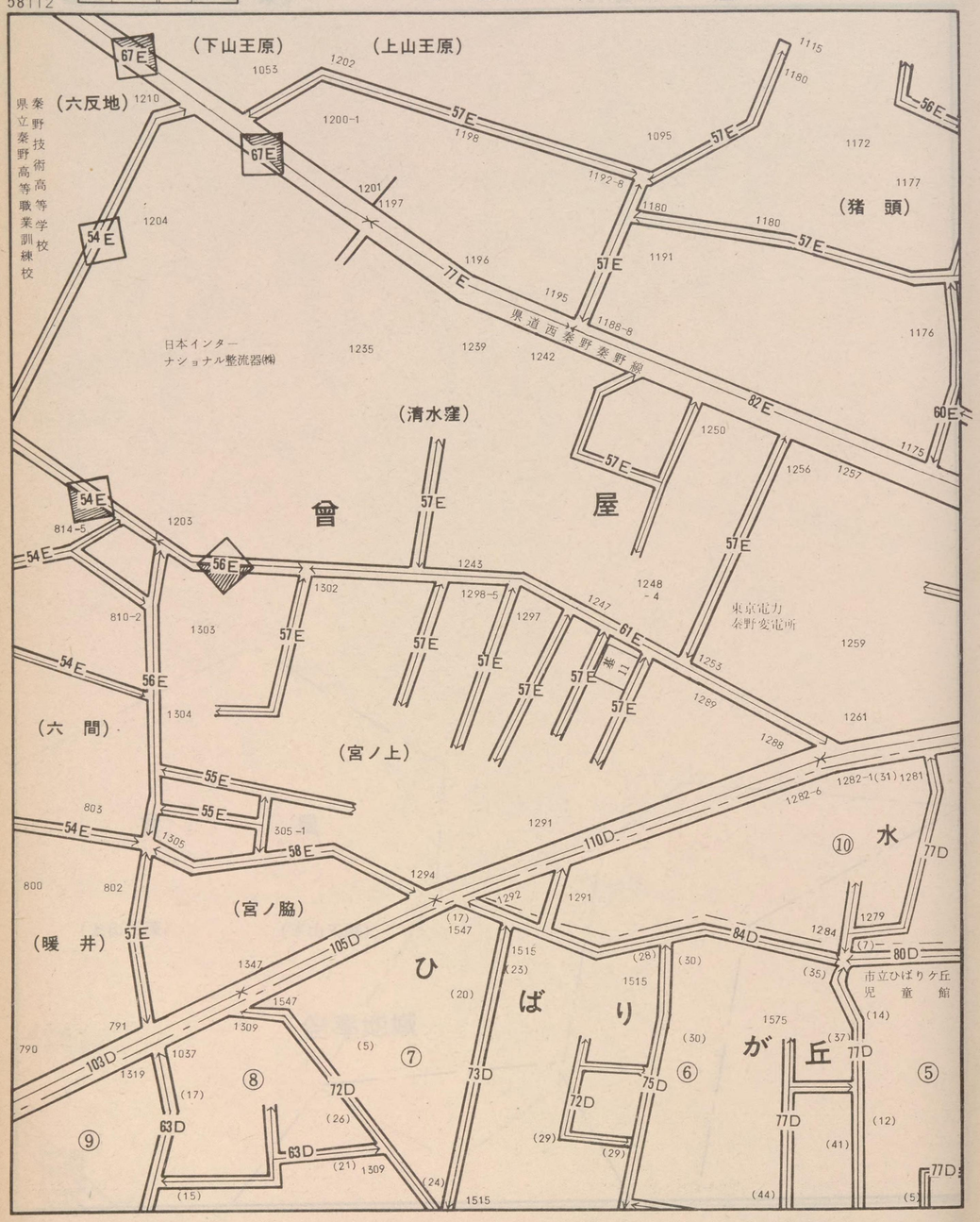

58111 東田原
58108 曾屋 58116
58113 ひばりケ丘 水神町 曾屋(二) 東田原

平塚 (秦野市) 63 58112

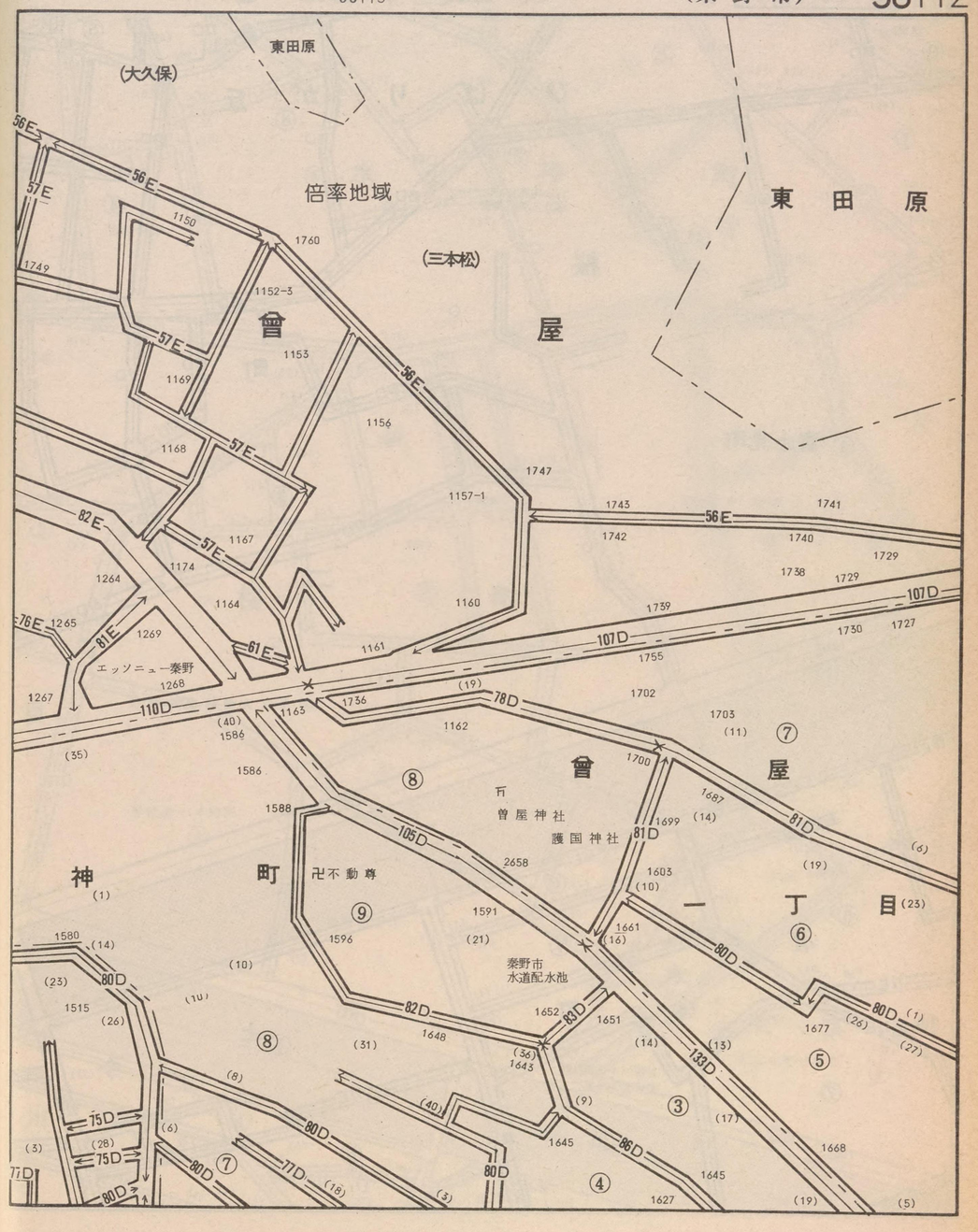

平塚（秦野市） 63

58113

記号	借地権割合	記号	借地権割合
A	90%	E	50%
B	80%	F	40%
C	70%	G	30%
D	60%	H	20%

繁華街・高度商業地区 — 道路を中心として全地域 / 道路沿い

普通商業地区 併用住宅地区 — 全地域 / 北側道路沿い / 南側全地域

中小工場地区 — 北側全地域 / 南側道路沿い / 南側全地域

大工場地区 — 北側全地域 / 南側道路沿い / 北側全地域

普通住宅地区 家内工業地区 — 無印は全地域

58112 58109 58117 58114

ひばり ヶ丘 / 水神町 / 富士見町 / 桜町(二) / 桜町(一) / 幸町 / 清水町 / 上今川町 / 文京町 / 今川町 / 曾屋(一)

58113

ひばりが丘 ⑥ / 桜 ④ / ① 富士見町 / ㊏市立本町中学校 / 日本専売公社 秦野工場研修寮 / 町 ③ / 二 / 丁 ① / ㊏県立大秦野高等学校 / テニスコート / 水無川 / 清水町 ③ / 日鍛パルプ製造㈱ 秦野製作所第二工場 / 上今 ⑤ / 清 ⑥ / ⑦ / ⑩

58113

曾屋 5-5 一丁目 / ⑤ 神 / 町 / ⑥ 水 / アオキ㈱ / 桜町 ② / 幸町 ② / 町 ① / 町 ③ / 町 ⑨ / 桜 ⑥ / 目 / 一丁目 / 秦野赤十字病院 ④ / 秦野市役所 ③ / 文京町 ② / 市立本町小学校 / 川町 ③ / 今川町 / 戸倉前人道橋 / 松橋

記号	借地権割合	記号	借地権割合
A	90%	E	50%
B	80%	F	40%
C	70%	G	30%
D	60%	H	20%

繁華街・高度商業地区　道路を中心として全地域　道路沿い

普通商業地区 併用住宅地区　全地域　北側道路沿い　南側全地域

中小工場地区　北側全地域　南側道路沿い　南側全地域

大工場地区　北側全地域　南側道路沿い　北側全地域

普通住宅地区 家内工業地区　無印は全地域

58114

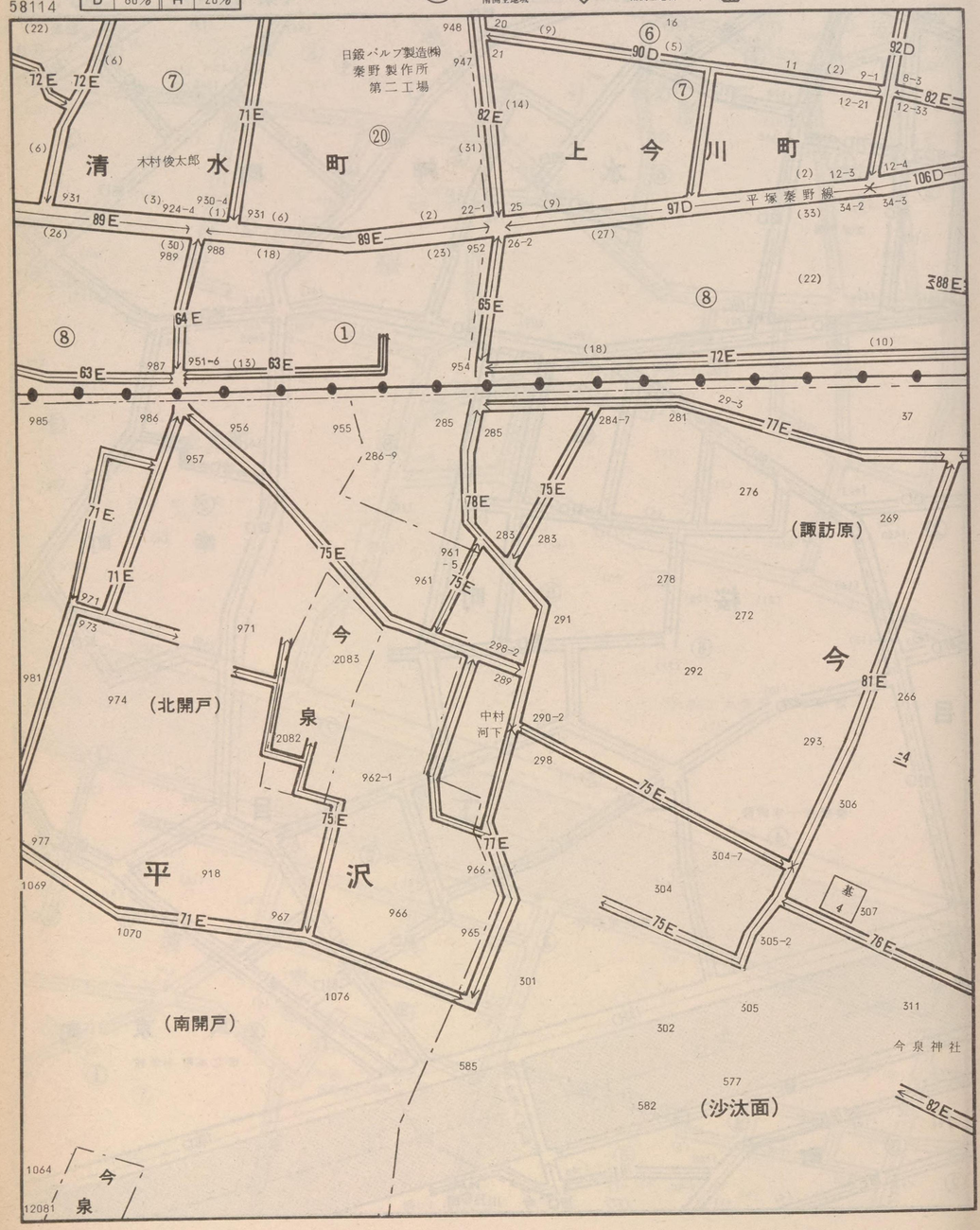

58113

58110　58118

58115

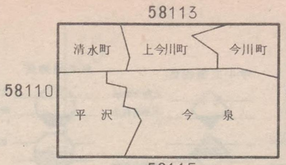

平塚（秦野市）

63

58114

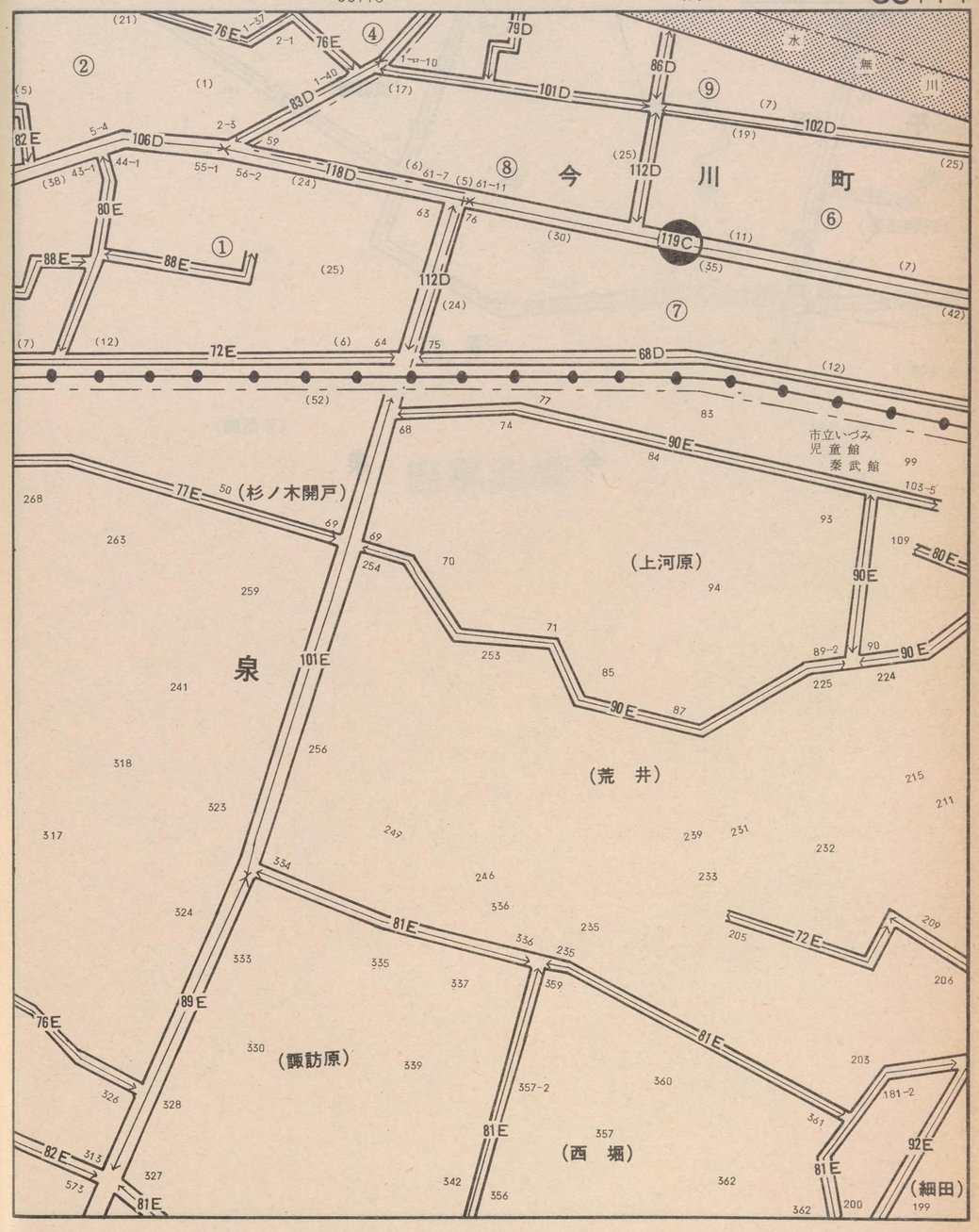

記号	借地権割合	記号	借地権割合
A	90%	E	50%
B	80%	F	40%
C	70%	G	30%
D	60%	H	20%

繁華街・高度商業地区
道路を中心として全地域
道路沿い

普通商業地区
併用住宅地区
全地域
北側道路沿い
南側全地域

中小工場地区
北側全地域
南側道路沿い
南側全地域

大工場地区
北側全地域
南側道路沿い
北側全地域

普通住宅地区
家内工業地区
無印は全地域

58115

平　沢

今　泉

58114

平沢

今　泉

58119

平　塚
（秦野市）

63
58115

344
356
362-2
81E
92E
488
81E
（諏訪原）
343
354
352
（西　堀）
376
365
八坂神社
346
81E
348
488
347
今
泉
368
375
70E
378
（天王開戸）
90E
347
350
369
371
372
379
81E
81E
414
413
408
395
（中　里）
大岳院池
（諏訪下）
（堀ノ内）

倍率地域

平塚（秦野市） 63 58116

記号	借地権割合	記号	借地権割合
A	90%	E	50%
B	80%	F	40%
C	70%	G	30%
D	60%	H	20%

繁華街・高度商業地区　道路を中心として全地域　道路沿い

普通商業地区 併用住宅地区　全地域　北側道路沿い　南側全地域

中小工場地区　北側全地域　南側道路沿い　南側全地域

大工場地区　北側全地域　南側道路沿い　北側全地域

普通住宅地区 家内工業地区　無印は全地域

58112　58120　58117

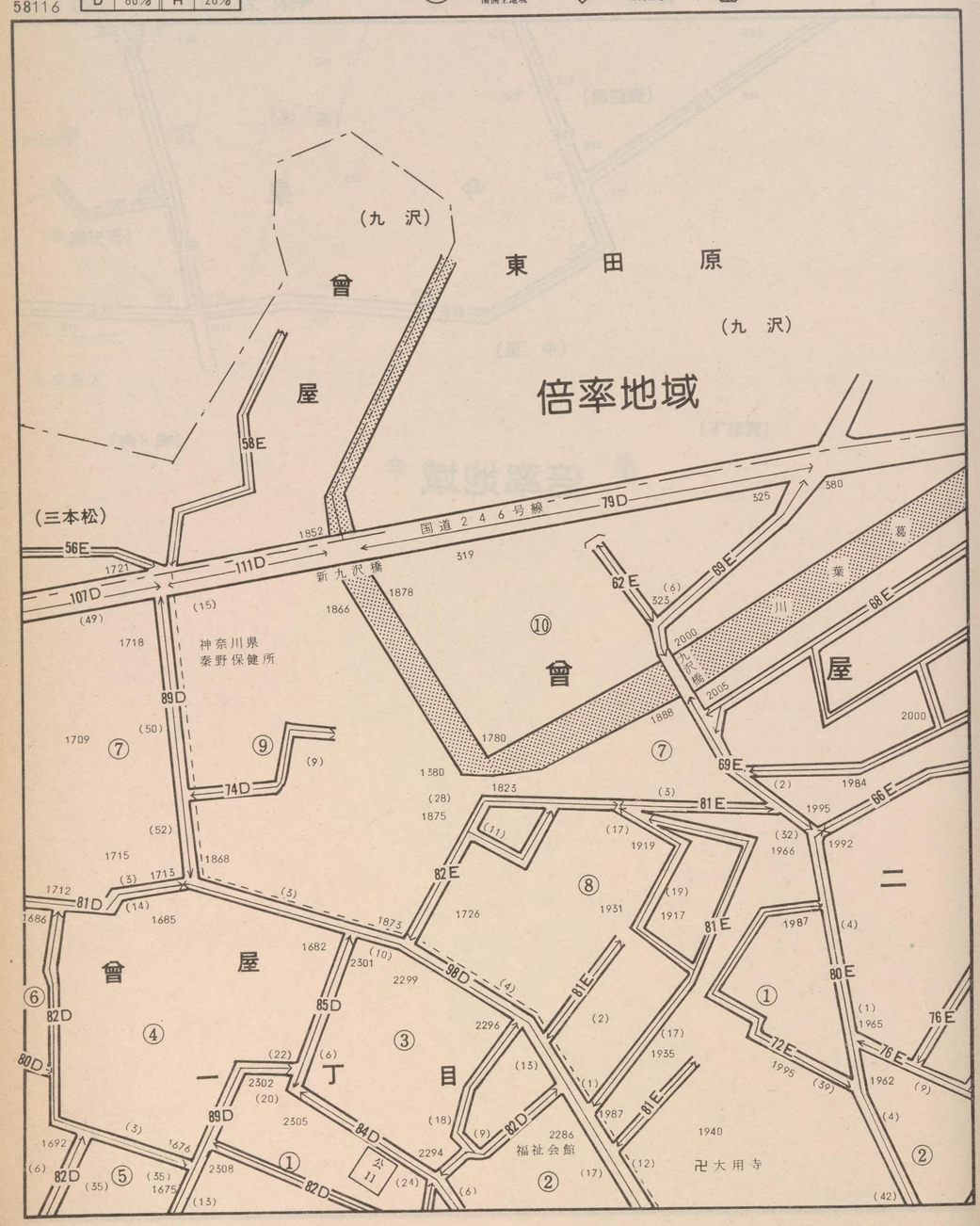

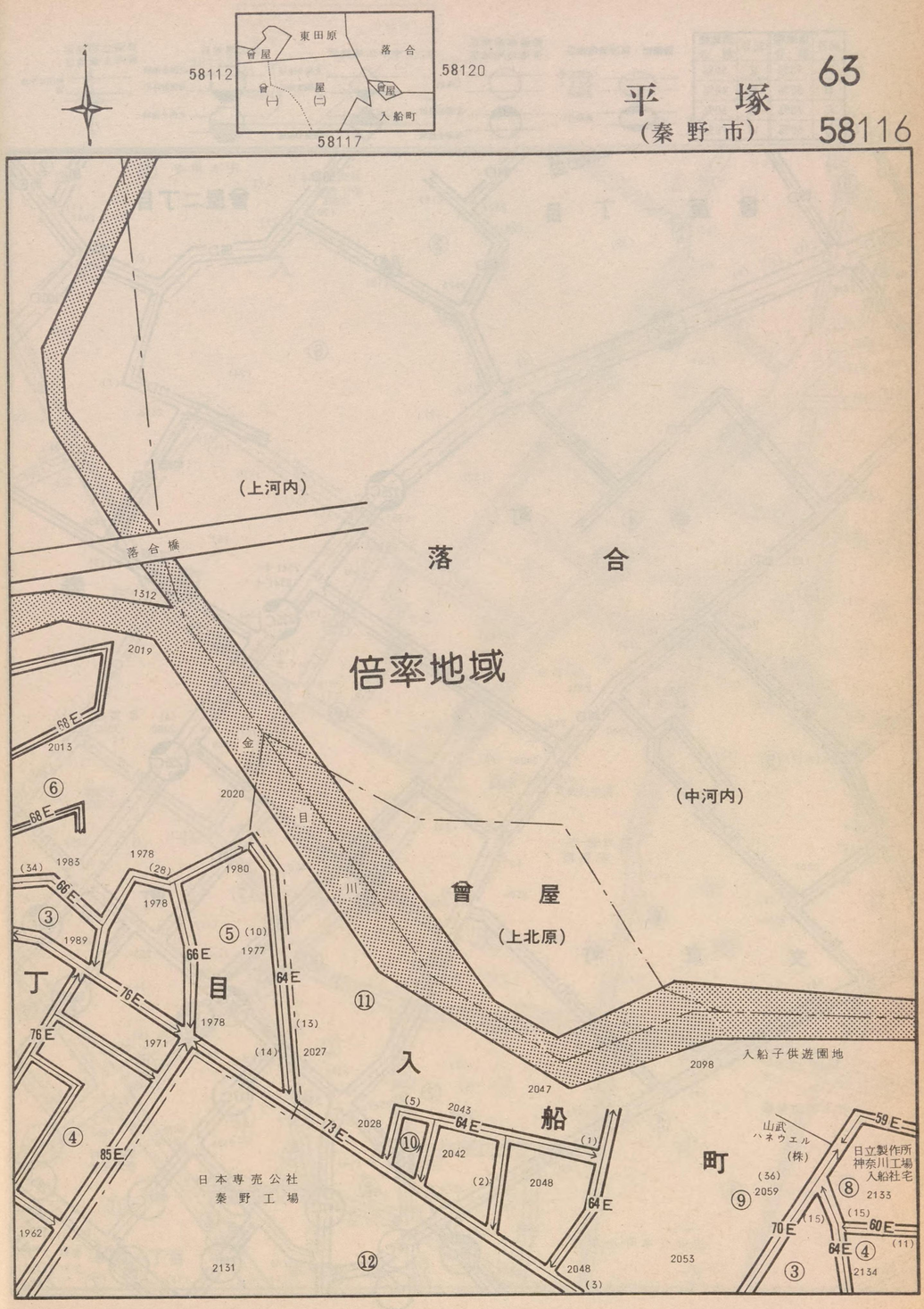

平塚（秦野市） 63

58117

58116 / 58113 / 58121 / 58118

記号	借地権割合	記号	借地権割合
A	90%	E	50%
B	80%	F	40%
C	70%	G	30%
D	60%	H	20%

繁華街・高度商業地区：道路を中心として全地域／道路沿い
普通商業地区 併用住宅地区：全地域／北側道路沿い／南側全地域
中小工場地区：北側全地域／南側道路沿い／南側全地域
大工場地区：北側全地域／南側道路沿い／北側全地域
普通住宅地区 家内工業地区：無印は全地域

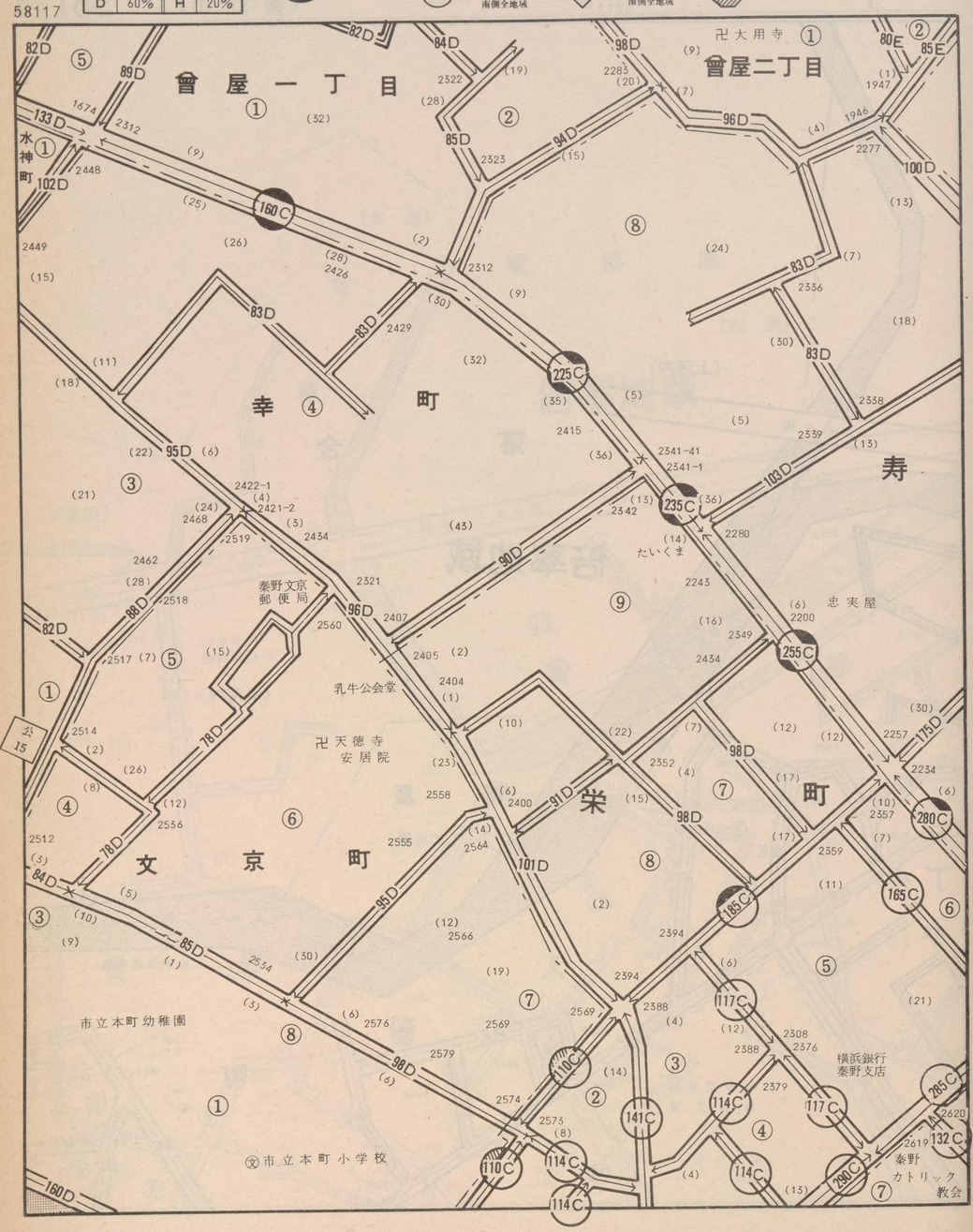

記号	借地権割合	記号	借地権割合
A	90%	E	50%
B	80%	F	40%
C	70%	G	30%
D	60%	H	20%

繁華街・高度商業地区　道路を中心として全地域　道路沿い

普通商業地区 併用住宅地区　全地域　北側道路沿い　南側全地域

中小工場地区　北側全地域　南側道路沿い　南側全地域

大工場地区　北側全地域　南側道路沿い　北側全地域

普通住宅地区 家内工業地区　無印は全地域

58118

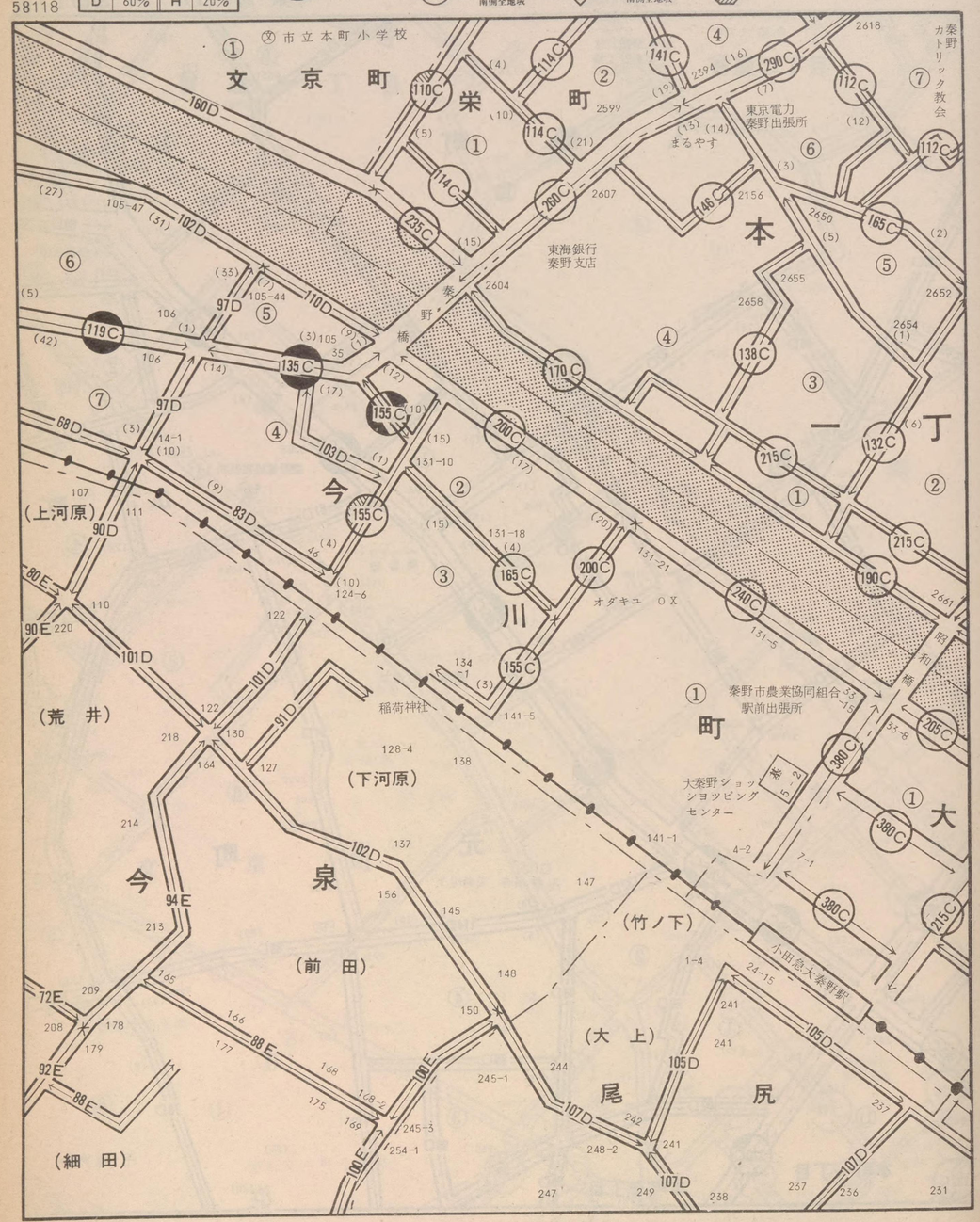

58117

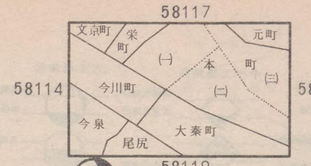

58114　58122　58119

平塚（秦野市）　63

58118

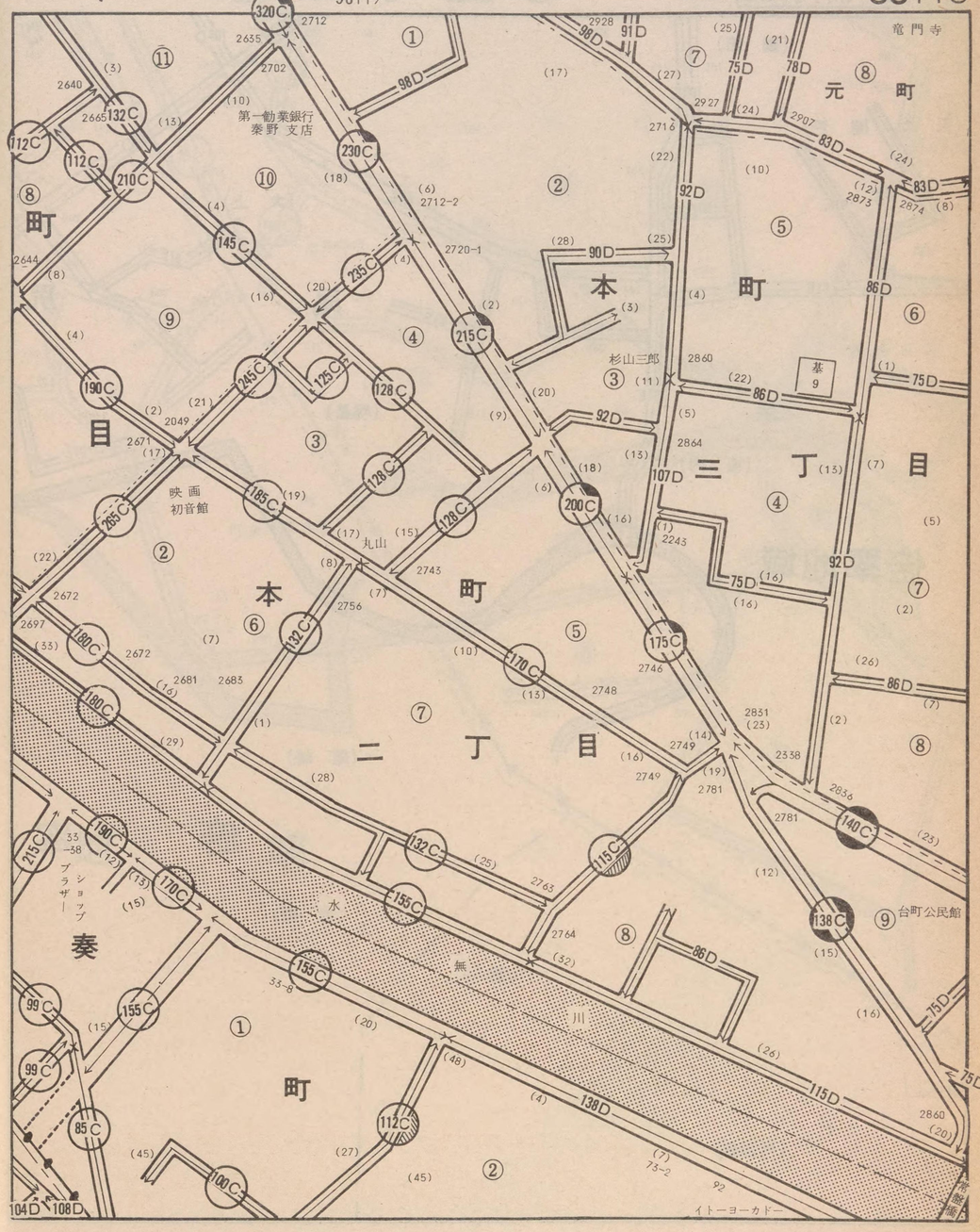

記号	借地権割合	記号	借地権割合
A	90%	E	50%
B	80%	F	40%
C	70%	G	30%
D	60%	H	20%

繁華街・高度商業地区
道路を中心として全地域
道路沿い

普通商業地区
併用住宅地区
全地域
北側道路沿い
南側全地域

中小工場地区
北側全地域
南側道路沿い
南側全地域

大工場地区
北側全地域
南側道路沿い
北側全地域

普通住宅地区
家内工業地区
無印は全地域

58119

（細　田）

（天王開戸）

今

泉

（堀ノ内）

大岳院池
（養魚池）

卍大岳院

尾　尻

（明星）

（大　上）

室川

（尾　崎）

倍率地域

倍　率

58118

58115

58123

今泉　尾尻　大秦町　室町

上大槻

平　塚
（秦野市）

63

58119

大　秦　町

卍寿徳寺

イトーヨーカドー

東和蓄電器
(44)

小田急電鉄

尾尻橋

室　川

室　町

（大六天）

（鶴　巻）

（八幡山）

（峰開戸）

上大槻

地　域

記号	借地権割合	記号	借地権割合
A	90%	E	50%
B	80%	F	40%
C	70%	G	30%
D	60%	H	20%

繁華街・高度商業地区
道路を中心として全地域
道路沿い

普通商業地区
併用住宅地区
全地域
北側道路沿い
南側全地域

中小工場地区
北側全地域
南側道路沿い
南側全地域

大工場地区
北側全地域
南側道路沿い
北側全地域

普通住宅地区
家内工業地区
無印は全地域

58120

落　　合

倍率地域

（中河内）

（下河内）

（滝ヶ渕）

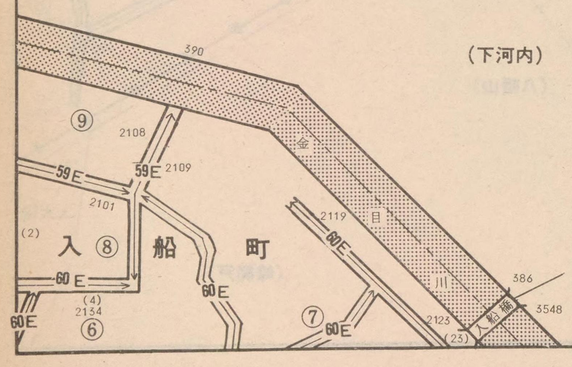

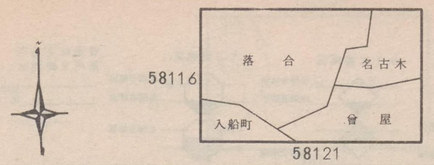

平　塚
（秦野市）

63
58120

名　古　木

曾　屋

（上草山）

記号	借地権割合	記号	借地権割合
A	90%	E	50%
B	80%	F	40%
C	70%	G	30%
D	60%	H	20%

繁華街・高度商業地区
道路を中心として全地域
道路沿い

普通商業地区
併用住宅地区
全地域
北側道路沿い
南側全地域

中小工場地区
北側全地域
南側道路沿い
南側全地域

大工場地区
北側全地域
南側道路沿い
北側全地域

普通住宅地区
家内工業地区
無印は全地域

58121

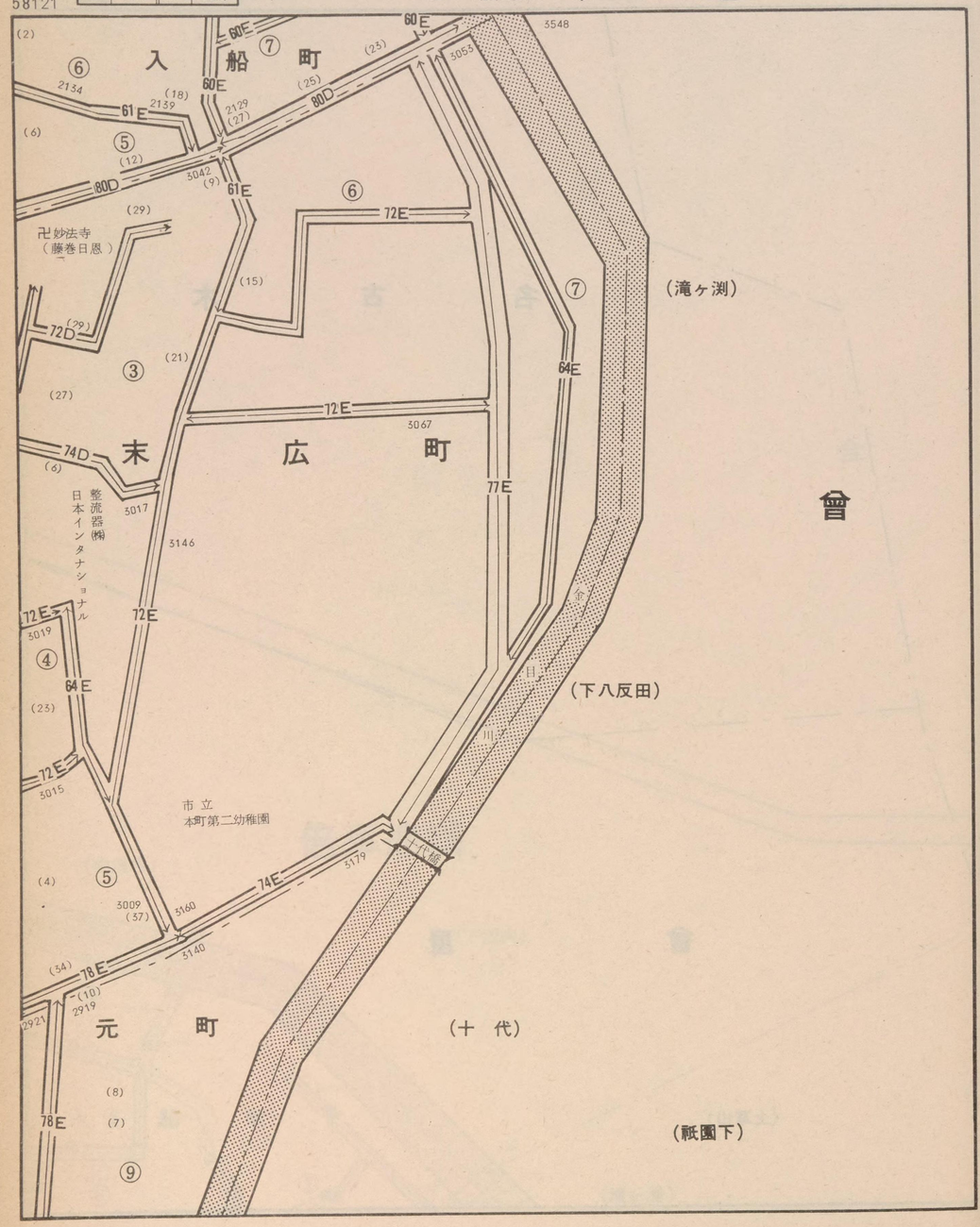

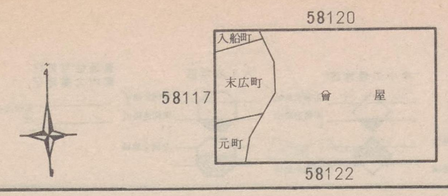

平塚（秦野市）

63

58121

會屋

記号	借地権割合	記号	借地権割合
A	90%	E	50%
B	80%	F	40%
C	70%	G	30%
D	60%	H	20%

繁華街・高度商業地区
道路を中心として全地域
道路沿い

普通商業地区
併用住宅地区
全地域
北側道路沿い
南側全地域

中小工場地区
北側全地域
南側道路沿い
南側全地域

大工場地区
北側全地域
南側道路沿い
北側全地域

普通住宅地区
家内工業地区
無印は全地域

58122

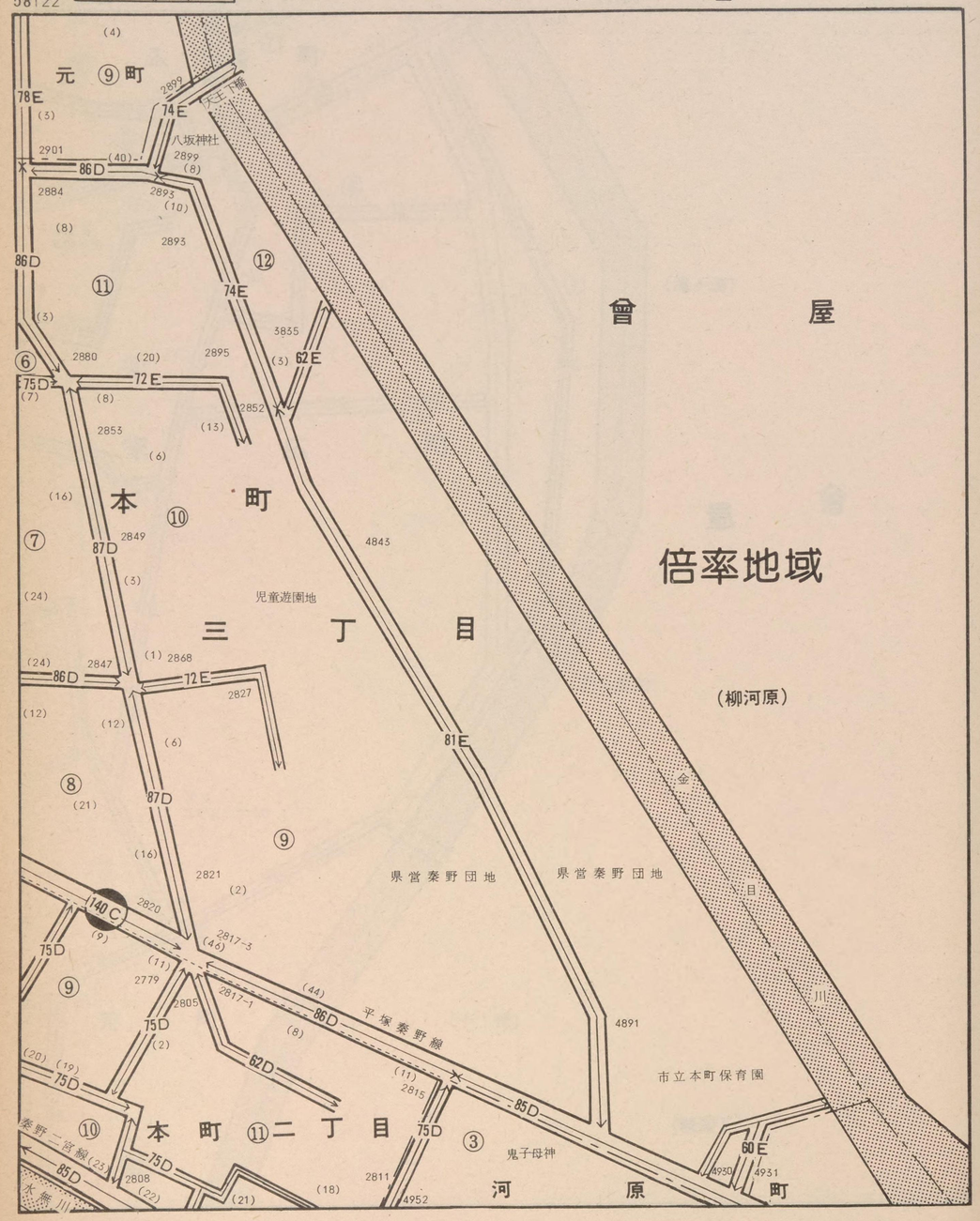

58121

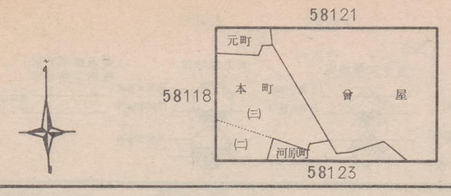

平 塚 (秦野市)

63

58122

記号	借地権割合	記号	借地権割合
A	90%	E	50%
B	80%	F	40%
C	70%	G	30%
D	60%	H	20%

繁華街・高度商業地区
道路を中心として全地域
道路沿い

普通商業地区
併用住宅地区
全地域
北側道路沿い
南側全地域

中小工場地区
北側全地域
南側道路沿い
南側全地域

大工場地区
北側全地域
南側道路沿い
北側全地域

普通住宅地区
家内工業地区
無印は全地域

58123

本町 ⑩ 二丁目
命徳寺（多田厚隆）
公民館
弘法橋
河原
秦野郵便局
秦野ガス㈱
東和蓄電器㈱
秦野二宮線
室町 ③
室川
（尾尻端）
上大槻
（根下）
（稲荷山）
小田急電鉄
根下橋
⑧

58122

本町(二)
河原町
曾屋
室町
上大槻

平塚（秦野市） 63 58123

金目川
（宝来下）曾屋
主要地方道平塚秦野線
小島石油 秦野給油所
金目川
（謙）
金川橋
水無川
（前河原）
長福寺（川口秀光）

倍率地域

記号	借地権割合	記号	借地権割合
A	90%	E	50%
B	80%	F	40%
C	70%	G	30%
D	60%	H	20%

繁華街・高度商業地区
道路を中心として全地域
道路沿い

普通商業地区
併用住宅地区
全地域
北側道路沿い
南側全地域

中小工場地区
北側全地域
南側道路沿い
南側全地域

大工場地区
北側全地域
南側道路沿い
北側全地域

普通住宅地区
家内工業地区
無印は全地域

58124

伊　　勢

伊　勢　原　市
58128
鶴　　巻
58125

平　塚（秦野市）

63
58124

原　　市

（不弓引）

倍率地域

（大　椿）

東名高速道路

鶴　　巻

（不弓引）

1922
1971
1967
2011
2013
1946
1964
1952
1954
1963
1962
1944
1936
1942
1959

73D
75D
84C
89D

ときわ旅館

基2

記号	借地権割合	記号	借地権割合
A	90%	E	50%
B	80%	F	40%
C	70%	G	30%
D	60%	H	20%

繁華街・高度商業地区
- 道路を中心として全地域
- 道路沿い

普通商業地区 併用住宅地区
- 全地域
- 北側道路沿い
- 南側全地域

中小工場地区
- 北側全地域
- 南側道路沿い
- 南側全地域

大工場地区
- 北側全地域
- 南側道路沿い
- 北側全地域

普通住宅地区 家内工業地区
- 無印は全地域

58125

（大　上）

（塩久保）

東名高速道路

58124

58129

58126

北矢名

鶴　巻

平　塚
（秦野市）

63

58125

1933
1956
1960
1959
1958
1389
1927
1926
1910
1931
1928-4
1930
1916
1892
1915
1916-3
1901
1902
1908
1900
2149
1920
1918
1881
1813
1811
1424
1875
1876
1825
1824
1872
1816
1807
1867
1827
1820
1797
1805
1804
1793
1863
1791
1790
1786
1835
1777

73D
76D
89D
77D
92D
98D
103D
106D
95D
78D
70D
68D

（鶴　巻）

ゆたか旅館

（塩久保）

鶴

巻

（天神台）

（塩　見）

（屋　敷）

（宮ノ下）

卍極楽寺

記号	借地権割合	記号	借地権割合
A	90%	E	50%
B	80%	F	40%
C	70%	G	30%
D	60%	H	20%

繁華街・高度商業地区
道路を中心として全地域
道路沿い

普通商業地区
併用住宅地区
全地域
北側道路沿い
南側全地域

中小工場地区
北側全地域
南側道路沿い
南側全地域

大工場地区
北側全地域
南側道路沿い
北側全地域

普通住宅地区
家内工業地区
無印は全地域

58126

（天神台）

北　　矢　　名

58125

北矢名　鶴巻　58130

58127　南矢名

63

平　塚
（秦野市）

58126

（屋　敷）

（宮ノ下）

（請　地）

（上ノ原）

（巻　頭）

（上塩河内）

（烏　啼）

鶴　巻

北　矢　名

南　矢　名

倍率地域

小田急電鉄

68D　77D　81D　90D　97D　79D　78D

1778　1774　1780　1786　1466　1654　134　118-9　118-6　1743　1723　1619　1820　1624　1642　1621　1626　1652

公8

記号	借地権割合	記号	借地権割合
A	90%	E	50%
B	80%	F	40%
C	70%	G	30%
D	60%	H	20%

繁華街・高度商業地区
道路を中心として全地域
道路沿い

普通商業地区
併用住宅地区
全地域
北側道路沿い
南側全地域

中小工場地区
北側全地域
南側道路沿い
南側全地域

大工場地区
北側全地域
南側道路沿い
北側全地域

普通住宅地区
家内工業地区
無印は全地域

58127

（南太夫窪）

北　矢　名

（尾　崎）

（横　町）

南（雑　敷）矢

北

（刈　上）

（砂　田）

（南太夫窪）

（尾　崎）

（横　町）

（刈　上）

（砂　田）

（上塩河内）

（塩河内）

（下塩河内）

（烏　啼）

（雑　敷）

（五反田）

（烏啼谷戸）

南　矢　名

鶴巻（巻頭）

遊園地

産興ビル

高橋 2316

鳥忠

大橋

暗橋

公 5-3

大

矢名川

中央橋

鶴巻電話交換所

小田急電鉄 小田原線

58126

鶴巻

北矢名

南矢名

58131

平塚市真田

平　塚（秦野市）

63

58127

倍率地域

記号	借地権割合	記号	借地権割合
A	90%	E	50%
B	80%	F	40%
C	70%	G	30%
D	60%	H	20%

繁華街・高度商業地区
道路を中心として全地域
道路沿い

普通商業地区
併用住宅地区
全地域
北側道路沿い
南側全地域

中小工場地区
北側全地域
南側道路沿い
南側全地域

大工場地区
北側全地域
南側道路沿い
北側全地域

普通住宅地区
家内工業地区
無印は全地域

58128

伊勢原市

58124

鶴巻

58129

平塚 (秦野市) 63 58128

伊勢原市

もえぎ台団地

伊勢

東海道新幹線

大橋橋

(不弓引)

(雨沼)

卍西光寺

鶴巻

(蛇久保)

(雨沼前)

(芦屋前)

(鶴巻)

美ゆき旅館

陣屋旅館

たかね旅館

旅館花巻

日本石油
鶴巻給油所

79D 73D 88D 74D 73C 84C 96C 105C 129C 93C 89C 85C 110C 113C

1991 1997-5 1985 1983 1980 1976-2 1976 1969 1963 1388 1391 1381 1374 1375 1325 1329-17 1329-6 1329-7 1329-2 1329-3 1349-7 1348-13 1357 1355 1356 1340 1335 1337 1337-6 1343 1344 1331 1308 1274 1275 1277 1317 1318 1306 1303-4 1302 1305 1293 1298 1377 1322 1378 1194

原市

倍率地域

鶴巻

(宮地)

(根丸島)

卍神明神社

1347 1264 1346 1265 1345 1266 1239 1281 1237 1287 1231 1291 1229

記号	借地権割合	記号	借地権割合
A	90%	E	50%
B	80%	F	40%
C	70%	G	30%
D	60%	H	20%

繁華街・高度商業地区　道路を中心として全地域　道路沿い

普通商業地区 併用住宅地区　全地域　北側道路沿い　南側全地域

中小工場地区　北側全地域　南側道路沿い　南側全地域

大工場地区　北側全地域　南側道路沿い　北側全地域

普通住宅地区 家内工業地区　無印は全地域

58129

58128

58125　鶴　巻　58130

平塚 63
（秦野市）
58129

（蛇久保）　（芦屋前）　（鶴巻）　（芦谷）　（宮地）　（衰輪）　（杉ノ木）　（塩見）　（請地）　（大原）　（宮ノ上）　（北ノ下）　（下谷戸）

鶴巻　鶴巻温泉駅

小田急電鉄小田原線

旅館 光鶴園

ライオンズマンション

相模テニスクラブ テニスコート

基準点 5-1

記号	借地権割合	記号	借地権割合
A	90%	E	50%
B	80%	F	40%
C	70%	G	30%
D	60%	H	20%

繁華街・高度商業地区
道路を中心として全地域
道路沿い

普通商業地区
併用住宅地区
全地域
北側道路沿い
南側全地域

中小工場地区
北側全地域
南側道路沿い
南側全地域

大工場地区
北側全地域
南側道路沿い
北側全地域

普通住宅地区
家内工業地区
無印は全地域

58130

1458 1480 1486 1478 1529 1528-2 1528 1527 1533 1532 1530 1542 1475 1471 1468 1739 1740 1731 1735 1544 1542 1540~5 1538 1537 1536 1085-2 1085-3 1078 1077 1089-1 1088-1 1549 1598 1552 1731 1551 1550 1743 1728 1729 1558 1565 1563 1558-24 1558~20 1588~37 1616 1615 1590 1589 1576-6 1575 1575~2 1590 1624 1579~17 1580~5 903 973~12 965~18 965~44 965-55 963-56 965~38 1094 753 1086~4 754 755 1075-3 1074 514 1073~1 757 1071 1042 1021~3 1020 759 760 1015 899 901 1041 904 905 910 911 896~2 896 919 1055 1033 1006 1005 975~A2 989

90C 80D 70D 67D 86D 73D 79D 81D 90D 75D 78D 80D 96D 77D 74D 72D

（請　地）
（宮ノ上）
（大　原）
（上ノ原）
（烏　啼）
（桜　井）
（下谷戸）
（堀ノ内）
（井ノ下）
（長　町）
（広　町）
（曲　戸）

つるまき幼稚園（原徹）
高井精器鶴巻工場
県道曽屋鶴巻線
中栄信用金庫鶴巻支店
県営鶴巻団地
落幡神社
県道上粕屋南金目線
基13

鶴　巻

58129
58126
58131
鶴　巻
平塚市

平　塚（秦野市）

63
58130

倍率地域

平　塚　市

記号	借地権割合	記号	借地権割合
A	90%	E	50%
B	80%	F	40%
C	70%	G	30%
D	60%	H	20%

繁華街・高度商業地区
道路を中心として全地域
道路沿い

普通商業地区
併用住宅地区
全地域
北側道路沿い
南側全地域

中小工場地区
北側全地域
南側道路沿い
南側全地域

大工場地区
北側全地域
南側道路沿い
北側全地域

普通住宅地区
家内工業地区
無印は全地域

58131

78D 78D 鶴 巻 81D 90D 89D 1510 北矢名 1605 96D

平 塚 市

58130

北矢名 鶴 巻

58127

平 塚 63
（秦 野 市） 58131

YP2

36

88W19628