جمهوری اسلامی ایران
سازمان برنامه و بودجه
مرکز آمار ایران

فرهنگ آبادیهای کشور

(براساس سرشماری آبان ۱۳۵۵)

کتابخانه مرکز آمار ایران
شماره ۰۰۱۹۲۰۹
۸۲/۷/۱

جلد بیست و دوم

استان مرکزی

شهرستانهای: اراک، تفرش، تهران، خمین، ساوه، قزوین، قم، کاشان، کرج، محلات.

شماره مسلسل: ۸۵۸
تاریخ انتشار: شهریور ۱۳۶۱

کتابخانه مرکز آمار ایران
STATISTICAL CENTRE OF IRAN
LIBRARY

پیشگفتار

در سرشماری عمومی نفوس و مسکن آبان ۱۳۵۵ که در سراسر کشور ایران انجام گرفت اطلاعات وسیع و همه‌جانبه‌ای نیز پیرامون مشخصات پایه‌ای آبادیهای کشور جمع‌آوری گردید. با توجه به اینکه استخراج و ارائه اطلاعات و آمار جمع‌آوری شده برای آبادیهای کشور یکی از وظایف اساسی مرکز آمار ایران است، لذا پس از پایان استخراج و انتشار ۱۸۶ جلد نشریات مربوط به نتایج سرشماری مذکور از اطلاعات و آمار بدست آمده مجموعه‌ای تدوین گردید که اینک بنام فرهنگ آبادیهای کشور در اختیار علاقمندان قرار میگیرد.

اولین مجموعه فرهنگ آبادیهای کشور با استفاده از نتایج سرشماری عمومی نفوس و مسکن سال ۱۳۴۵ در ۲۷ جلد منتشر گردید. گرچه ارائه این مجموعه با نام فرهنگ آبادیهای کشور شاید وجه تسمیه مناسبی نداشته باشد ولی از آنجا که این نام برای پژوهشگران و برنامه‌ریزان امور روستائی نام آشنائی است تغییر آنرا مناسب ندیدیم.

مجموعه فرهنگ آبادیها که اطلاعات و آمار و مشخصات پایه‌ای آبادیهای هر استان را ارائه میدهد، براساس تقسیم‌بندی استانها در زمان انجام سرشماری و به عبارت دقیقتر آبانماه ۱۳۵۵ میباشد. ولی برای استفاده علاقمندان تغییرات تقسیمات کشوری هر استان بعد از سرشماری مذکور تا هنگام چاپ نشریه، در مقدمه درج شده است.

مرکز آمار ایران ضمن پوزش از تأخیری که در انتشار مجموعه فرهنگ آبادیها پیش آمده است، اینک با انتشار اطلاعات عمده هر آبادی امیدوار است که برنامه‌ریزان و مسئولان و تصمیم‌گیرهای اجرائی و عمرانی را در اجرای طرحها تا حد کوچکترین واحد تقسیمات کشوری که آبادی است یاری داده باشد. امید است این مجموعه بویژه در سال جاری که توجه مسئولان به امور روستائی از اولویت بیشتری برخوردار است استفاده و بهره‌دهی بیشتری را میسر سازد.

خداوند ما را یاری دهد تا در انجام وظایف اساسی خود برای خدمت به سازندگی بنای نو و برنامه‌ریزی کشور ابزار و مصالح مطالعاتی را بیشتر و بهتر فراهم آوریم.

مرکز آمار ایران

ضمیمهٔ شمارهٔ ۱ - تقسیمات کشوری

استان تهران		استان مرکزی		استان اصفهان		استان زنجان		استان سمنان	
تقسیمات زمان سرشماری ۱۳۵۵	تقسیمات تادیماه ۱۳۵۸	تقسیمات زمان سرشماری ۱۳۵۵	تقسیمات تادیماه ۱۳۵۸	تقسیمات زمان سرشماری ۱۳۵۵	تقسیمات تادیماه ۱۳۵۸	تقسیمات زمان سرشماری ۱۳۵۵	تقسیمات تادیماه ۱۳۵۸	تقسیمات زمان سرشماری ۱۳۵۵	تقسیمات تادیماه ۱۳۵۸
—	شهرستان تهران	شهرستان اراک	شهرستان اراک	شهرستان اردستان	شهرستان اردستان	شهرستان ابهر	شهرستان ابهر	شهرستان دامغان	شهرستان دامغان
—	شهرستان کرج	شهرستان تفرش	شهرستان تفرش	شهرستان اصفهان	شهرستان اصفهان	شهرستان خدابنده	شهرستان خدابنده	شهرستان دماوند	—
—	شهرستان دماوند	شهرستان تهران	—	شهرستان سمیرم	شهرستان سمیرم	شهرستان زنجان	شهرستان زنجان	شهرستان سمنان	شهرستان سمنان
—	شهرستان دماوند	شهرستان خمین	شهرستان خمین	شهرستان فریدن	شهرستان فریدن		شهرستان قزوین	شهرستان شاهرود	شهرستان شاهرود
	شهرستان شمیرانات	شهرستان ساوه	شهرستان ساوه	شهرستان شهرضا	شهرستان شهرضا			شهرستان گرمسار	شهرستان گرمسار
	شهرستان ری	شهرستان قزوین	—	شهرستان گلپایگان	شهرستان گلپایگان			—	شهرستان ورامین
		شهرستان قم	شهرستان قم	شهرستان لنجان	شهرستان لنجان				
		شهرستان کاشان	—	شهرستان نائین	شهرستان نائین				
		شهرستان کرج	—	شهرستان نجف‌آباد	شهرستان نجف‌آباد				
		شهرستان محلات	شهرستان محلات	شهرستان نطنز	شهرستان نطنز				
			شهرستان آشتیان		شهرستان کاشان				

مقدمه

فرهنگ آبادیهای کشور، یکی ازمجموعه نشریات مرکزآمارایران‌است که براساس نتایج سرشماری عمومی نفوس ومسکن‌سال ۱۳۵۵ تهیه‌وتدوین‌گردیده است . هدف ازتهیه این نشریات شناخت برخی ازخصوصیات جغرافیائی وتاسیسات وامکانات‌هریک ازآبادیهای کشوردرهنگام سرشماری عمومی نفوس ومسکن آبان ۱۳۵۵ است تابرنامه ریزان‌وپژوهشگران جهت بررسی‌وضع‌آبادیهای کشورازنظربرنامه های عمرانی ومطالعات وتحقیقات علمی‌مورداستفاده‌قراردهند .

این مجموعه که استانهای کشور[1] رادربرمی‌گیرد، اطلاعات مربوط به هراستان رابه تفکیک شهرستان، دهستان‌وآبادی به‌ترتیب‌حروف الفبا ارائه می‌دهد، تاعلاقه مندان بتوانند بسهولت‌ازآن استفاده نمایند .

دراین نشریات ازمجموعه اطلاعات گردآوری شده برای هریک ازآبادیها۳۷ صفت یاخصوصیت درنظرگرفته شده است . این اطلاعات ازطریق پرسشنامه آبادی درسرشماری عمومی نفوس ومسکن آبانماه ۱۳۵۵ بامراجعه مستقیم به هریک ازآبادیها توسط ماموران سرشماری جمع آوری شده‌است .

اینک که مرکز آمارایران باتلاشی پیگیر این امررابه انجام رسانده‌است ازعموم صاحبنظران واستفاده کنندگان‌ومطالعه کنندگان تقاضا دارد کماشکالات ونواقصی راکه‌بنظرشان می‌رسداطلاع دهند تادرآینده نسبت به رفع آنها اقدام گردد.

توضیحات کلی :

نقشه ها :

برای سهولت استفاده ازمجموعه فرهنگ آبادیهاوآگاهی ازوضع جغرافیائی‌استانها ، این مجموعه شامل نقشه‌های استانی وشهرستانهای‌تابعه می‌باشدکه عبارتنداز :

الف . نقشه‌های‌استانی‌شامل :

نقشه شماره۱ :دراین نقشه حدوداستان‌وشهرستانها همراه بانام آنهامشخص شده‌است .

نقشه شماره ۲ :دراین نقشه تراکم جمعیت (درکیلومترمربع) شهرستانهای استان‌مشخص شده‌است .

نقشه شماره ۳: دراین نقشه نسبت جمعیت شهری‌وروستائی‌هریک ازشهرستانهای‌استان نشان داده‌شده‌است .

ب . نقشه‌های‌شهرستانی شامل :

نقشه شماره۱: دراین نقشه تقسیمات شهرستان‌تاسطح بخش ودهستان مشخص‌شده‌است .

نقشه‌شماره۲ :دراین نقشه نقاط شهری ونقاط بین ۲۰۰۰ تا۵۰۰۰نفرجمعیت مشخص‌شده‌اشت . علاوه‌برنقشه‌های‌فوق‌الذکرنقشه کامل هرشهرستان شامل کلیه‌آبادیهاوراههای موجود می‌باشد . جهت یافتن موقعیت آبادیها درروی نقشه علامتهای مخصوصی‌ارائه شده‌است .

شرح‌ستونها‌وتعاریف ومفاهیم :

برای‌اینکه دراستفاده ازارقام واطلاعات‌جداول‌این‌مجموعه‌اشکالی‌پیش‌نیاید‌توجه‌به‌تعاریف‌ومفاهیم‌زیرضروری‌است .

نام‌آبادی (ستون‌شماره۱) :

دراین‌ستون‌نام‌آبادی‌که‌درمدارک‌ومکاتبات‌بکارمیرودنوشته‌شده‌است .

تعدادخانوار (ستون‌شماره۲) :

تعدادخانوارازپرسشنامه‌آبادی‌استخراج‌ودراین‌ستون‌درج‌گردیده‌است‌وشامل‌خانوارهای‌دستجمعی‌نظامی‌نمی‌باشد .

تعریف‌خانوارواانواع‌آن :

خانوارمعمولی :

ازچندنفرتشکیل‌می‌شودکه‌باهم‌دریک‌اقامتگاه‌زندگی می‌کنندوبایکدیگرهم‌خرج‌می‌باشندومعمولا" باهم‌غذامی‌خورند ،

بنابراین لازم نیست که اعضای یک‌خانوارباید‌یگر رابطه خویشاوندی داشته باشند . خانوارممکن است یک نفری هم‌باشد .

خانوارمعمولی‌ساکن : آن خانوارهای‌معمولی‌که‌اغلب‌دراقامتگاه‌ثابتی سکونت‌دارندخانوارمعمولی‌ساکن‌نامیده‌شده‌اند .

خانوارمتحرک : آن‌خانوارهای‌معمولی‌که‌درآبانماه‌سال۱۳۵۵ اقامتگاه معمولی‌ثابتی نداشته‌اند ویادرحال‌کوچ‌بوده‌وبه‌ایل‌وقبیله‌ای‌هم بستگی‌نداشته‌اندخانوارمتحرک‌نامیده‌شده‌اند .

خانوارعشایری : آن‌خانوارهای‌متحرکی‌که‌به ایل وقبیله‌ای‌بستگی داشته‌اند خانوارعشایری به حساب‌آمده‌اند . دراین‌سرشماری‌خانوار عشایری فقط به آن عده ازعشایر گفته می‌شودکه‌درآبانماه سال ۱۳۵۵ درحال کوچ بوده ویادرزمان کوچ زیرچادراتراق‌کرده‌باشند آن عده ازعشایرکه اسکان‌یافته‌اندویادرزمان‌سرشماری ، درواحدهای‌مسکونی‌ثابتی‌زندگی می‌کرده‌اندجزوخانوارهای‌معمولی‌ساکن‌سرشماری شده‌اند .

خانوارد‌ستجمعی :

افرادیکه به علت داشتن‌خصوصیات‌مشترک‌یاهدف‌مشترک (مانندانجام خدمت‌وظیفه، تحصیل، بیماری‌و....) باهم دریک موسسه (سربازخانه ،خوابگاه‌دانشجوئی ، آسایشگاه‌و....) زندگی می‌کرده اندبه‌عنوان‌خانوارد‌ستجمعی‌سرشماری‌شده‌اند .

تعداد جمعیت (ستون شماره ۳) :

در این ستون تعداد جمعیت از پرسشنامه آبادی استخراج و درج گردیده است و شامل جمعیت خانوارهای دستجمعی نظامی نمی باشد .

نوع آبادی (ستون شماره ۴) :

در سرشماری عمومی نفوس و مسکن آبان سال ۱۳۵۵ بطور کلی آبادیهای کشور کلا " به شش نوع به شرح زیر تقسیم شده اند که هر یک جداگانه دارد .

شهر (کد شماره ۱) :

در حوزه های روستائی ، شهر به آن دسته از آبادیها گفته می شود که با داشتن شهرداری ، در زمان سرشماری دارای جمعیتی کمتر از پنجهزار نفر بوده است این نقاط در نقشه های روستائی مانند شهرها که دارای جمعیت بیش از ۵۰۰۰ نفر هستند با علامت ▨ و در فرهنگ آبادیهای کشور با علامت ✱ مشخص شده اند .

ده (کد شماره ۲) :

ده به آن دسته از آبادیها گفته میشود که :

الف : از مجموعه (پیوسته یا جدا) اماکن مسکونی و کارگاهها ، زمینهای زراعتی و باغها تشکیل شده باشند

ب : کد خدا یا دهبان رسمی داشته باشند (هرچند ممکن است به عللی در زمان سرشماری ، ده دارای کد خدا نباشد)

ج : محدوده ثبتی یا عرفی مستقلی داشته باشند . استثنائا چنانچه چند ده در یک محدوده ثبتی مشترک قرار گرفته باشند ، ولی هر یک محدوده عرفی مستقلی داشته باشند هریک از آنها به عنوان یک ده مستقل بشمار می آید .

مزرعه مستقل و مزرعه تابع (کدهای شماره ۳ و ۴) :

آبادیهائی که ده نبوده خارج از محدوده ثبتی یا عرفی آبادیهای دیگر قرار گرفته و محل انجام فعالیتهای کشاورزی باشند ، اگر از لحاظ نظامات اداری تابع دهی نبوده مزرعه مستقل ، و در غیر این صورت ، مزرعه تابع خوانده می شوند .

مکان مستقل و مکان تابع (کدهای ۵ و ۶) :

آبادیهائی که ده نبوده و خارج از محدوده ثبتی یا عرفی آبادیهای دیگر قرار گرفته و محل انجام فعالیتهای غیر کشاورزی باشند (مانند معدن ، ایستگاه راه آهن ، پاسگاه ، قهوه خانه و غیره) اگر از لحاظ نظامات اداری تابع دهی نباشند ، مکان مستقل ، و در غیر این صورت مکان تابع به حساب می آیند .

راه عمده آبادی (ستون ۵) :

در این ستون نوع راهی که به آبادی منتهی می شود یا از آن می گذرد درج شده که به هشت نوع راه بشرح زیر تقسیم شده است :

راه آهن (کد شماره ۱) :

برای آبادیهائی که در کنار ایستگاه راه آهن قرار دارند .

جاده ماسفالته (کد شماره ۲) :

برای آبادیهائی که جاده ماسفالته از کنار یا داخل آنها می گذرد .

راه آهن و جاده ماسفالته (کد شماره ۳) :

برای آبادیهائی که هم در کنار ایستگاه راه آهن قرار دارند و هم جاده ماسفالته از کنار یا داخل آنها می گذرد .

جاده شن ریزی شده یا شوسه (کد شماره ۴) :

برای آبادیهائی که دارای جاده زیرسازی و شن ریزی شده هستند .

جاده خاکی اتومبیل رو (کد شماره ۵) :

برای آبادیهائی که در کنار راه بدون زیرسازی قرار دارند و هرگونه وسیله نقلیه موتوری می تواند از آن راه عبور کند .

جاده جیپ رو (کد شماره ۶) :

برای آبادیهائی که در کنار جاده با یک قرار دارند و فقط وسائل نقلیه ای از قبیل جیپ ولندرور می توانند از آن عبور کنند .

جاده مالرو (کد شماره ۷) :

برای آبادیها ئی که در کنار هیچکدام از انواع راههای بالا قرار ندارند و برای رسیدن به آنها فقط می توان از چهارپا و یا احیانا " دوچرخه و موتورسیکلت استفاده کرد .

راه آبی (کد شماره ۸) :

برای آبادیهائی که برای رسیدن به آنها باید از قایق ، کشتی و مشابه استفاده کرد .

وضع طبیعی (ستون ۶) :

برای وضع طبیعی آبادیها دو حالت در نظر گرفته شده است : کوهستانی و جلگه ای .

کوهستانی (کد شماره ۱) :

اگر تمام یا بیشتر خانه های آبادی در کوهستان واقع شده باشد آن آبادی کوهستانی است .

جلگه ای (کد شماره ۲) :

اگر تمام یا بیشتر خانه های آبادی در دشت و جلگه واقع شده باشد آن آبادی جلگه ای است .

تاسیسات و تسهیلات (ستونهای ۷ الی ۳۶) :

در این ستونها کلیه تاسیسات و تسهیلاتی که در آبادی وجود دارد و افراد ساکن آن می توانند از آنها استفاده نمایند درج گردیده است .

نکات قابل توجه :

۱ــ ممکن است ستونهای ۲ و ۳ یک آبادی سفید باشد و این بدان معنی است که آبادی در هنگام سرشماری آبان ۱۳۴۵ دارای جمعیت ولی در سرشماری آبان ۱۳۵۵ خالی از سکنه بوده ولی امکان فعالیت کشاورزی و یا صنعتی و غیره در بعضی از فصول سال در آنجا وجود داشته است .

۲ــ اطلاعات ستونهای ۴ و ۵ و ۶ به صورت کد درج شده است . برای تشخیص نوع اطلاعات به تعاریف و مفاهیم مراجعه شود .

۳ــ علامت ضربدر در ستونهای ۷ الی ۳۶ معرف وجود تاسیسات و تسهیلات در آبادی می باشد .

---

(۱) ــ تقسیمات کشوری ارائه شده در این مجموعه مطابق تقسیمات هنگام سرشماری (آبان ۱۳۵۵) می باشد و تغییرات سالهای بعد در آن منظور نشده است . این تغییرات در ضمیمه شماره ۱ ارائه شده است .

بررسی مختصری از مشخصات عمده استان مرکزی و آبادیهای آن
در سرشماری عمومی آبانماه ۱۳۵۵

استان مرکزی با مساحتی بالغ بر ۷۷۱۸۰ کیلومترمربع بین ۳۳ درجه و ۴۵ دقیقه تا ۳۶ درجه و ۵۱ دقیقه عرض شمالی از خط استوا و ۵۱ درجه و ۴۸ دقیقه تا ۵۲ درجه و ۲۴ دقیقه طول شرقی از نصف‌النهار گرینویچ قرار دارد.

این استان از جانب شمال به مازندران و گیلان، از غرب به زنجان و همدان، از جنوب به اصفهان و لرستان و از شرق به سمنان و اصفهان محدود است.

استان مرکزی در زمان سرشماری دارای ۱۰ شهرستان مشتمل بر ۳۸ بخش و ۸۸ دهستان بوده است که جمعاً ۴۴۷۹ آبادی دارای سکنه و خالی از سکنه را در برمی‌گرفته است. این استان در سرشماری آبانماه ۱۳۵۵ دارای ۳۹ نقطه شهری* بوده است.

توزیع جمعیت کل استان برحسب نوع خانوار که در جدول الف آمده است نشان می دهد که در سرشماری عمومی آبانماه ۱۳۵۵ – معادل ۹۸/۴ درصد جمعیت را اعضای خانوارهای معمولی ساکن و بقیه را اعضای خانوارهای متحرک و عشایری و دستجمعی تشکیل می‌داده است.

جدول الف – توزیع جمعیت کل استان برحسب نوع خانوار در سرشماری عمومی ۱۳۵۵

نوع خانوار	خانوار	جمعیت			
		مرد و زن		مرد	زن
		تعداد	درصد		
جمع	۱ ۴۸۰ ۴۵۲	۶ ۹۶۲ ۲۰۶	۱۰۰/۰	۳ ۶۲۹ ۰۶۹	۳ ۳۳۳ ۱۳۷
خانوارهای معمولی:	۱ ۴۸۰ ۰۲۷	۶ ۸۵۱ ۷۶۳	۹۸/۴	۳ ۵۲۷ ۰۴۱	۳ ۳۲۴ ۷۲۲
ساکن	۱ ۴۷۹ ۷۹۴	۶ ۸۵۰ ۷۶۴	(۹۸/۴)	۳ ۵۲۶ ۴۸۲	۳ ۳۲۴ ۲۸۲
متحرک	۱۰۰	۴۷۰	(//)	۲۵۶	۲۱۴
عشایری	۱۳۳	۵۲۹	(//)	۳۰۳	۲۲۶
خانوارهای دستجمعی:	۴۲۵	۱۱۰ ۴۴۳	۱/۶	۱۰۲ ۰۲۸	۸ ۴۱۵

ماخذ – مرکز آمار ایران. سرشماری عمومی نفوس و مسکن آبانماه ۱۳۵۵، استان مرکزی جدول الف.

//: رقم ناچیز و قابل صرفنظر کردن است.

* ۳۲ شهر این استان دارای جمعیت ۵۰۰۰ نفر و بیشتر بوده است و چون طبق تعریف مرکز آمار ایران شهر محسوب می‌شوند، اطلاعات مربوط به آنها در این نشریه ارائه نشده است. ولی ۷ شهر دیگر که جمعیتی کمتر از ۵۰۰۰ نفر داشته‌اند به عنوان آبادی در این فرهنگ منظور شده‌اند.

توزیع جمعیت از لحاظ شهری و روستائی در این استان که در جدول ب آمده است نشان می دهد که شهرستان تهران با ۹۷/۹ درصد جمعیت شهری بالاترین سهم جمعیت شهری و شهرستان تفرش با ۸۶/۷ درصد جمعیت روستائی بالاترین سهم جمعیت روستائی را در بین شهرستانهای این استان داشته است.

جدول ب – توزیع جمعیت شهری و روستائی شهرستان استان مرکزی در سرشماری عمومی آبانماه ۱۳۵۵

نام شهرستان	جمع	جمعیت شهری		جمعیت روستائی	
		تعداد	درصد	تعداد	درصد
کل استان مرکزی	۶ ۹۶۲ ۲۰۶	۵ ۵۶۵ ۳۰۷	۷۹/۹	۱ ۳۹۶ ۸۹۹	۲۰/۱
شهرستان اراک	۴۳۷ ۶۹۵	۱۲۸ ۹۰۴	۲۹/۵	۳۰۸ ۷۹۱	۷۰/۵
شهرستان تفرش	۹۲ ۹۱۹	۱۲ ۳۹۵	۱۳/۳	۸۰ ۵۲۴	۸۶/۷
شهرستان تهران	۴ ۶۸۹ ۴۹۷	۴ ۵۸۹ ۲۰۱	۹۷/۹	۱۰۰ ۲۹۶	۲/۱
شهرستان خمین	۷۶ ۷۹۴	۱۶ ۰۲۸	۲۰/۹	۶۰ ۷۶۶	۷۹/۱
شهرستان ساوه	۱۴۱ ۸۱۳	۳۲ ۶۰۸	۲۳/۰	۱۰۹ ۲۰۵	۷۷/۰
شهرستان قزوین	۵۳۶ ۵۸۷	۱۷۲ ۶۷۶	۳۲/۲	۳۶۳ ۹۱۱	۶۷/۸
شهرستان قم	۲۹۳ ۶۲۰	۲۴۷ ۲۱۹	۸۴/۲	۴۶ ۴۰۱	۱۵/۸
شهرستان کاشان	۲۰۶ ۷۲۹	۱۲۸ ۱۷۲	۶۲/۰	۷۸ ۵۵۷	۳۸/۰
شهرستان کرج	۴۳۹ ۰۱۹	۲۱۴ ۴۵۳	۴۸/۸	۲۲۴ ۵۶۶	۵۱/۲
شهرستان محلات	۴۷ ۵۳۳	۲۳ ۶۵۱	۴۹/۸	۲۳ ۸۸۲	۵۰/۲
شهرستان					
شهرستان					
شهرستان					
شهرستان					
شهرستان					
شهرستان					

ماخذ – مرکز آمار ایران. سرشماری عمومی نفوس و مسکن آبانماه ۱۳۵۵، استان مرکزی صفحه ۱

پراکندگی آبادیها در شهرستانهای این استان در سرشماری عمومی آبان ۱۳۵۵ یکسان نبوده است. بیشترین تعداد آبادیهای دارای سکنه این استان متعلق به شهرستان قزوین است و کمترین آنها متعلق به شهرستان محلات می باشد.

جدولج شهرستانهای این استان رابه تفکیک‌مساحت ، تعدادبخش، دهستان ، وآبادیهای دارای سکنه وخالی از سکنه‌درهنـــگام سرشماری عمومی‌آبانماه ۱۳۵۵ نشان می دهد

جدول ج- مساحت ، تعدادبخش، دهستان وآبادی شهرستانهای استان مـــــرکزی درسرشماری عمومی آبان۱۳۵۵

نام شهرستـــــان	مساحت (کیلومتـر)	بخش	دهستان	آبادی		
				جمع	دارای‌سکنه	خالی‌ازسکنه
استان مرکزی	۷۷ ۱۸۰	۳۸	۸۸	۴ ۴۷۹	۴ ۰۶۲	۴۱۷
شهرستان اراک	۸ ۷۶۹	۳	۸	۵۷۵	۵۵۱	۲۴
شهرستان تفرش	۵ ۲۸۳	۴	۷	۲۷۵	۲۵۲	۲۳
شهرستان تهران	۵۸۰۰	۶	۱۲	۳۶۸	۳۵۲	۱۶
شهرستان خمین	۲ ۰۲۵	۱	۵	۱۸۷	۱۸۴	۳
شهرستان ساوه	۱۰ ۶۵۰	۵	۸	۶۴۱	۵۴۹	۹۲
شهرستان قزوین	۱۴ ۵۵۰	۷	۱۶	۱ ۰۸۰	۱ ۰۰۰	۸۰
شهرستان قم	۹ ۸۷۵	۲	۷	۲۹۸	۲۴۲	۵۶
شهرستان کاشان	۱۰ ۰۰۰	۳	۷	۲۹۸	۲۲۵	۷۳
شهرستان کرج	۵ ۸۳۰	۵	۱۱	۶۱۷	۵۹۵	۲۲
شهرستان محلات	۴ ۳۹۸	۲	۷	۱۴۰	۱۱۲	۲۸
شهرستان						
شهرستان						

از کل آبادیهای این استان که مشخصات عمده هریک از آنها در جداول تفصیلی این نشریه آمده است ۱۳/۶ درصد دارای برق و ۱۳/۵ درصد دارای آب لوله‌کشی و ۵۴/۸ درصددارای حمام و ۵۰/۱ درصددارای دبستان و ۵۶/۰ درصددارای مسجـــد و ۵/۱ درصددارای درمانگاه بوده‌اند . جدول د جمعیت روستایی وآبادیهای دارای تاسیسات وخدمات رادراین استان به تفکیک شهرستان درسرشماری‌عمومی آبانماه ۱۳۵۵ نشان می‌دهد

نقشه تقسیمات کشور ایران به تفکیک استان

درسال ۱۳۵۵

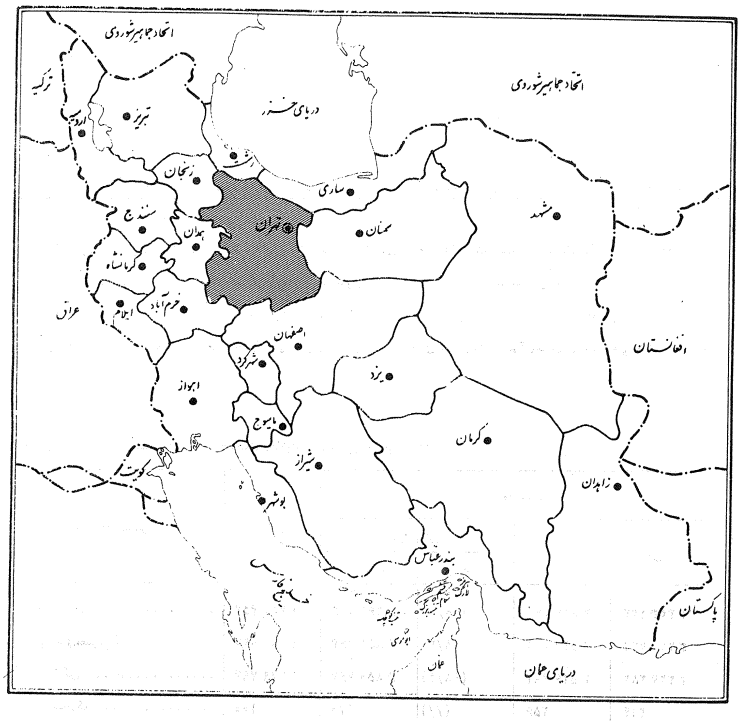

جدول در جمعیت روستائی و آبادیهای دارای تأسیسات و خدمات در استان مرکزی به تفکیک شهرستان در آبان ۱۳۵۵

نام شهرستان	آبادی	جمعیت	تأسیسات عمومی				تأسیسات آموزشی و مذهبی								خدمات پزشکی و دامپزشکی				تأسیسات ارتباطی و انتظامی					تأسیسات اقتصادی و اجتماعی								
			برق	آب لوله‌کشی	غسالخانه	حمام	دبستان	مدرسه راهنمائی	مدرسه فنی و حرفه‌ای	مسجد	تکیه یا حسینیه	امامزاده	کلیسا	سایر عبادتگاههای دایر	درمانگاه	پزشک اعم از مقیم و غیرمقیم	بهیار و مامای روستائی	دامپزشک	صندوق پست	دفتر پست و تلگراف	تلفن	ایستگاه راه‌آهن	پاسگاه ژاندارمری	عامل فروش نفت	بانک	آسیای آرد	فروشگاه تعاونی	مغازه خرده‌فروشی (بقالی)	قصابی	نانوائی	قهوه‌خانه	شرکت تعاونی روستائی
۱	۲	۳	۴	۵	۶	۷	۸	۹	۱۰	۱۱	۱۲	۱۳	۱۴	۱۵	۱۶	۱۷	۱۸	۱۹	۲۰	۲۱	۲۲	۲۳	۲۴	۲۵	۲۶	۲۷	۲۸	۲۹	۳۰	۳۱	۳۲	۳۳
استان مرکزی	۴۴۷۹	۱۳۹۴۴۰۲	۶۰۹	۶۰۴	۵۴۱	۲۴۵۶	۲۲۴۲	۲۰۴	۶	۲۵۰۹	۳۶۷	۵۷۸	۲	۱۷	۲۲۷	۲۵۶	۱۷۷	۲۵۴	۶۱۶	۸۰	۹۳	۳۲	۶۷	۸۲۲	۸۰	۹۵۵	۲۱۲	۱۴۴۱	۸۷۶	۲۵۸	۲۵۷	۲۱۰۰
اراک	۵۷۵	۳۰۸۶۲۰	۳۱	۳۰	۱۰۸	۴۹۰	۴۴۳	۱۸	۱	۴۸۷	۳۱	۵۷	—	۲	۲۶	۳۵	۸۵	۲۵	۸۵	۹	۷	۴	۱۲	۱۶۵	۹	۲۳۹	۳۷	۲۶۴	۱۸۵	۲۲	۱۳	۴۰۲
تفرش	۲۷۵	۷۸۵۹۵	۱۶	۲۵	۶۷	۱۸۲	۱۶۷	۲۵	—	۱۸۳	۴۷	۴۹	—	—	۱۳	۱۲	۲	۳۰	۶۸	۱۰	۲	۲	۲	۶۸	۲	۸۲	۱۸	۹۷	۶۱	۱۳	۷	۱۳۲
شهران	۳۶۸	۹۹۱۱۶	۱۰۱	۷۲	۲۹	۱۶۴	۱۶۱	۲۴	۲	۱۶۱	۶۴	۵۱	—	۱	۴۲	۳۸	۱۸	۴۹	۶۵	۶	۹	۲	۹	۴۴	۱۰	۲۹	۱۰	۱۱۵	۹۵	۴۶	۴۷	۵۵
خمین	۱۸۷	۶۰۸۰۸	۱۳	۱۶	۲۷	۱۲۷	۱۱۰	۸	۱	۱۳۳	۱۵	۱۵	—	—	۶	۱۱	۲	۱۶	۲۵	۳	۱	—	۲	۳۴	۱	۴۵	۱۹	۶۹	۶۰	۳	۴	۱۴۰
ساوه	۶۴۱	۱۰۹۵۳۰	۴۱	۴۲	۵۴	۲۳۰	۲۰۹	۱۶	۱	۲۴۲	۲۴	۵۶	۲	۱	۱۹	۲۱	۴	۱۷	۸۵	۷	۴	۷	۶	۶۵	۴	۹۶	۵	۱۳۶	۵۹	۸	۹	۲۱۱
قزوین	۱۰۸۰	۳۶۳۷۰۷	۱۲۷	۲۰۳	۹۴	۶۶۲	۵۸۰	۴۱	۱	۶۹۰	۴۳	۱۷۱	—	۲	۳۷	۴۳	۲۲	۳۷	۱۰۹	۱۸	۲۰	۸	۱۴	۲۲۵	۱۵	۲۹۸	۴۲	۳۷۱	۱۳۹	۳۳	۸۶	۷۱۹
قم	۲۹۸	۴۶۱۲۹	۳۶	۲۱	۱۸	۹۶	۷۶	۱۰	—	۹۶	۲۸	۳۵	—	—	۱۳	۳۵	۴	۷	۴۰	۶	۹	۴	۷	۳۴	—	۲۶	۱۷	۵۱	۴۳	۲۰	۱۴	۵۸
کاشان	۲۹۸	۸۰۱۵۴	۵۶	۲۱	۵۱	۱۰۰	۸۲	۷	—	۱۰۹	۵۱	۴۵	—	۶	۱۸	۲۵	۹	۱۰	۵۲	۹	۱۳	۴	۳	۶۰	۵	۴۷	۲۴	۵۲	۵۱	۲۳	۳	۹۱
کرج	۶۱۷	۲۲۳۹۵۵	۱۶۸	۱۵۹	۷۲	۳۵۳	۳۶۱	۴۸	—	۳۴۹	۴۷	۸۴	—	۵	۴۸	۲۷	۳۰	۳۱	۷۵	۷	۲۵	۱	۱۰	۱۰۲	۳۱	۷۰	۳۳	۲۶۰	۱۶۱	۸۶	۷۰	۲۱۲
محلات	۱۴۰	۲۳۸۱۸	۲۰	۱۵	۲۱	۵۲	۵۳	۷	—	۵۹	۱۷	۱۵	—	—	۵	۹	۱	۳۲	۱۲	۵	۳	—	۲	۲۵	۳	۲۳	۷	۲۶	۲۲	۴	۴	۸۰

NO:1

شماره ۱

نقشه استان مرکزی به تفکیک شهرستان

MARKAZI OSTAN BY RELATED SHAHRESTAN

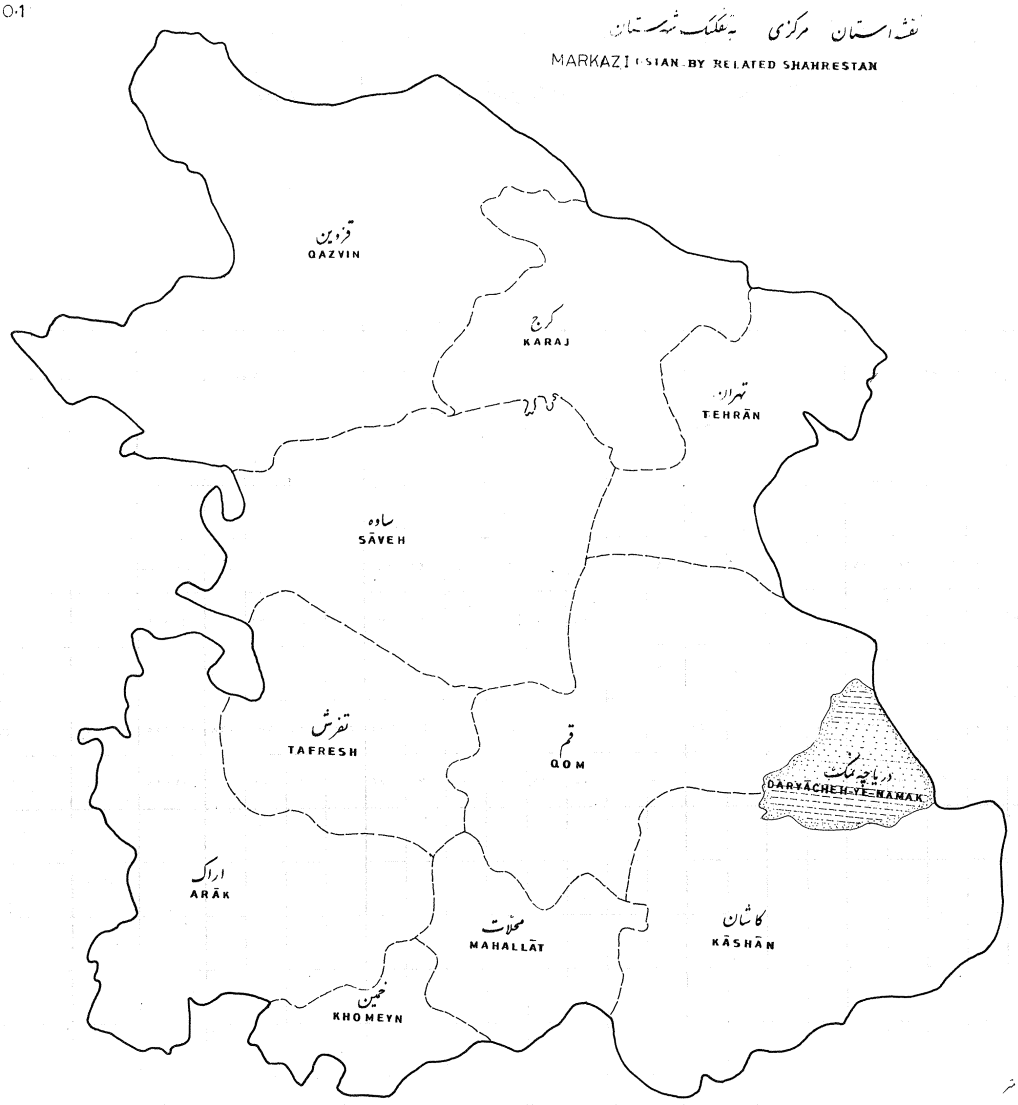

مرکز آمار ایران

علائم

SIMBOLS

حد استان

حد شهرستان

کیلومتر ۰ ۱۰ ۲۰ ۳۰ ۴۰ ۵۰ ۶۰ ۱۰۰۰۰۰ شر

10000M 0 10 20 30 40 50 60Km

NO.2

شماره ۲

نقشه استان مرکزی تراکم جمعیت به تفکیک شهرستان

MARKAZI OSTĀN-POPULATION DENSITY BY SHAHRESTĀN.

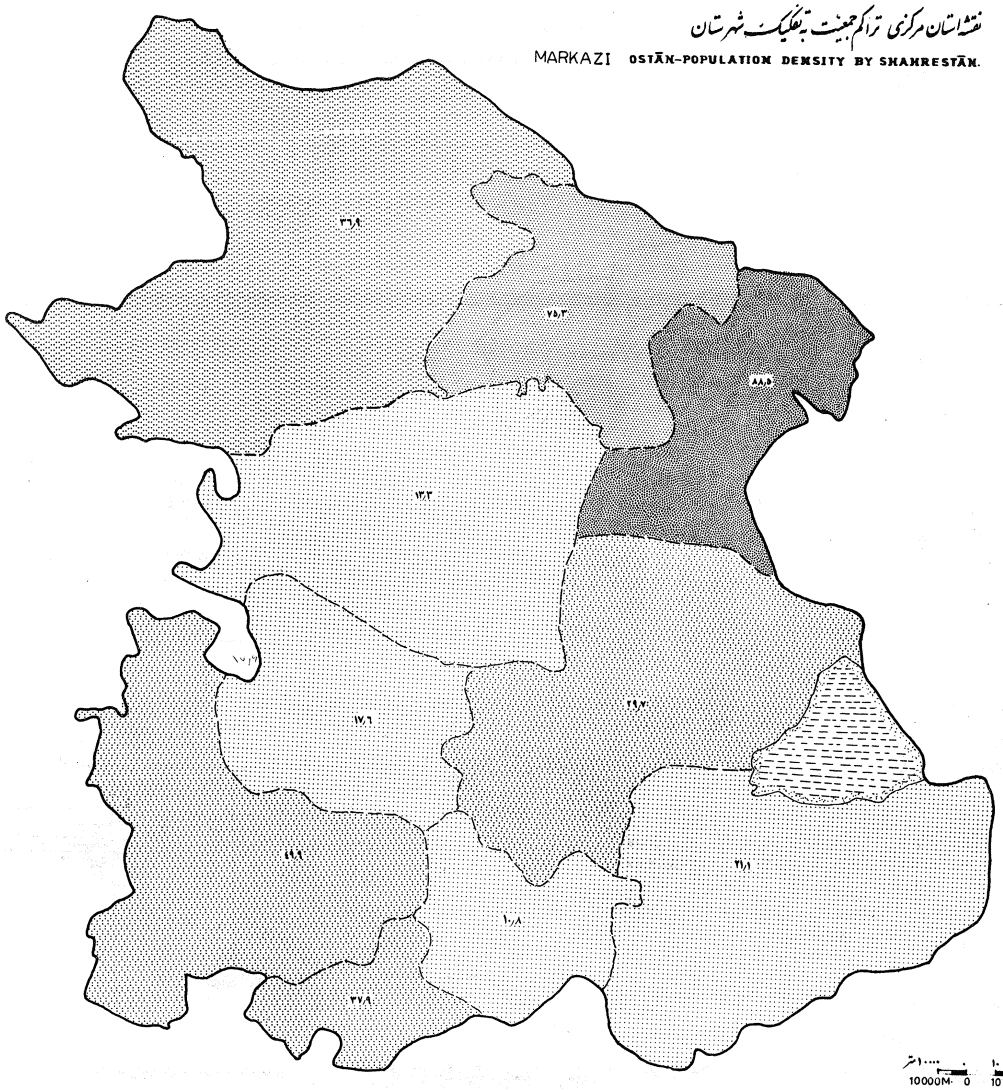

مرکز آمار ایران

علائم

SIMBOLS

تعداد کیلومتر مربع

Person Per Square Km

LESS THAN ONE PERSON	کمتر از یک نفر
1 - 9/9	۱ - ۹/۹
10 - 24/9	۱۰ - ۲۴/۹
25 - 49/9	۲۵ - ۴۹/۹
50 - 99/9	۵۰ - ۹۹/۹
100 - 499/9	۱۰۰ - ۴۹۹/۹
500 AND MORE	۵۰۰ نفر و بیشتر

کیلومتر ۰ ۱۰ ۲۰ ۳۰ ۴۰ ۵۰ ۶۰

10000M. 0 10 20 30 40 50 60Km.

NO:3

شماره ۳

نقشه استان مرکزی نسبت جمعیت شهری و روستائی به تفکیک شهرستان

MARKAZI OSTĀN - RATIO OF URBAN AND RURAL POPULATION BY SHAHRESTĀN

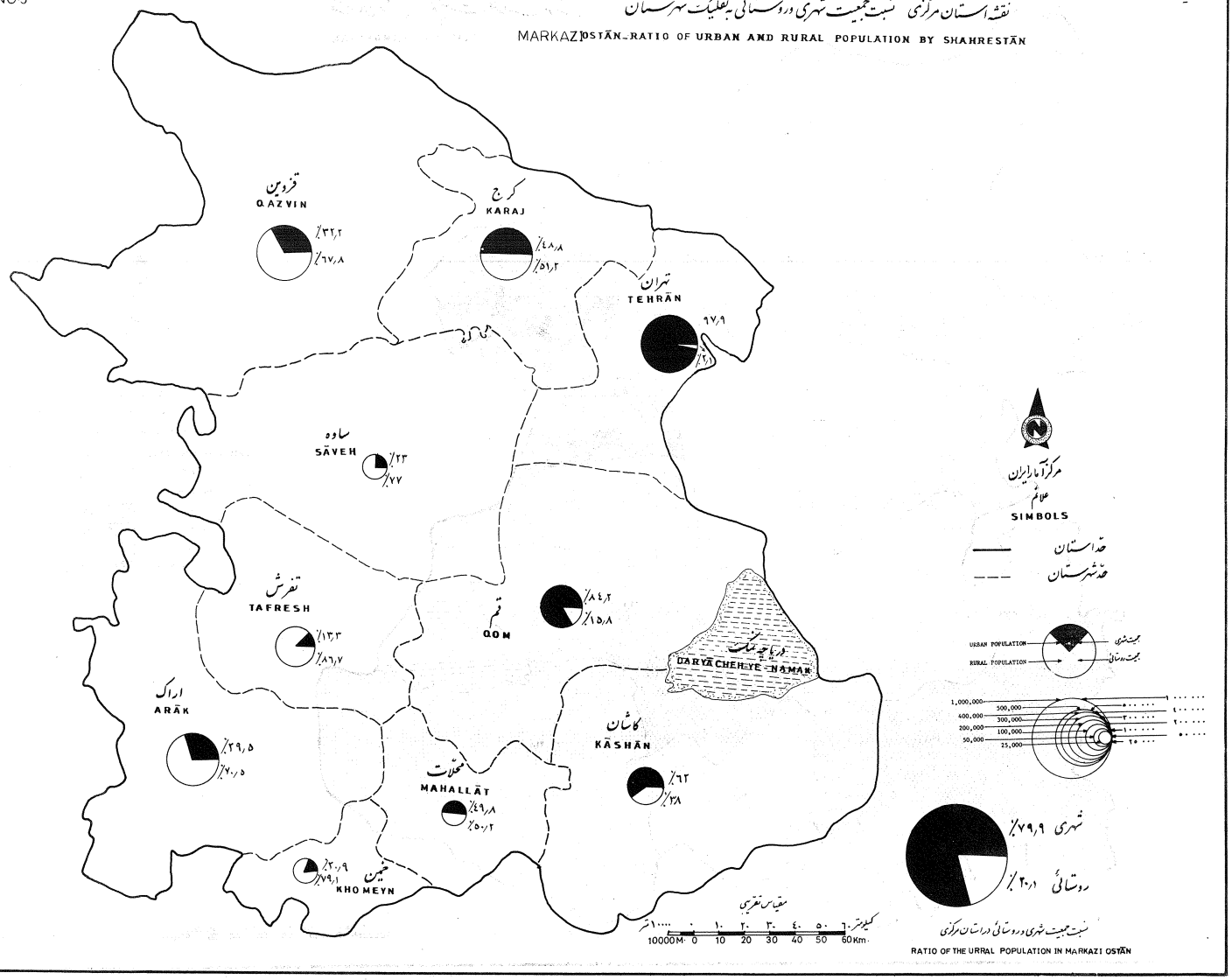

No.1

شماره ۱

نقشه شهرستان اراک به تفکیک بخش و دهستان

ARĀK SHAHRESTĀN–BY RELATED BAKHSHS AND DEHESTĀNS.

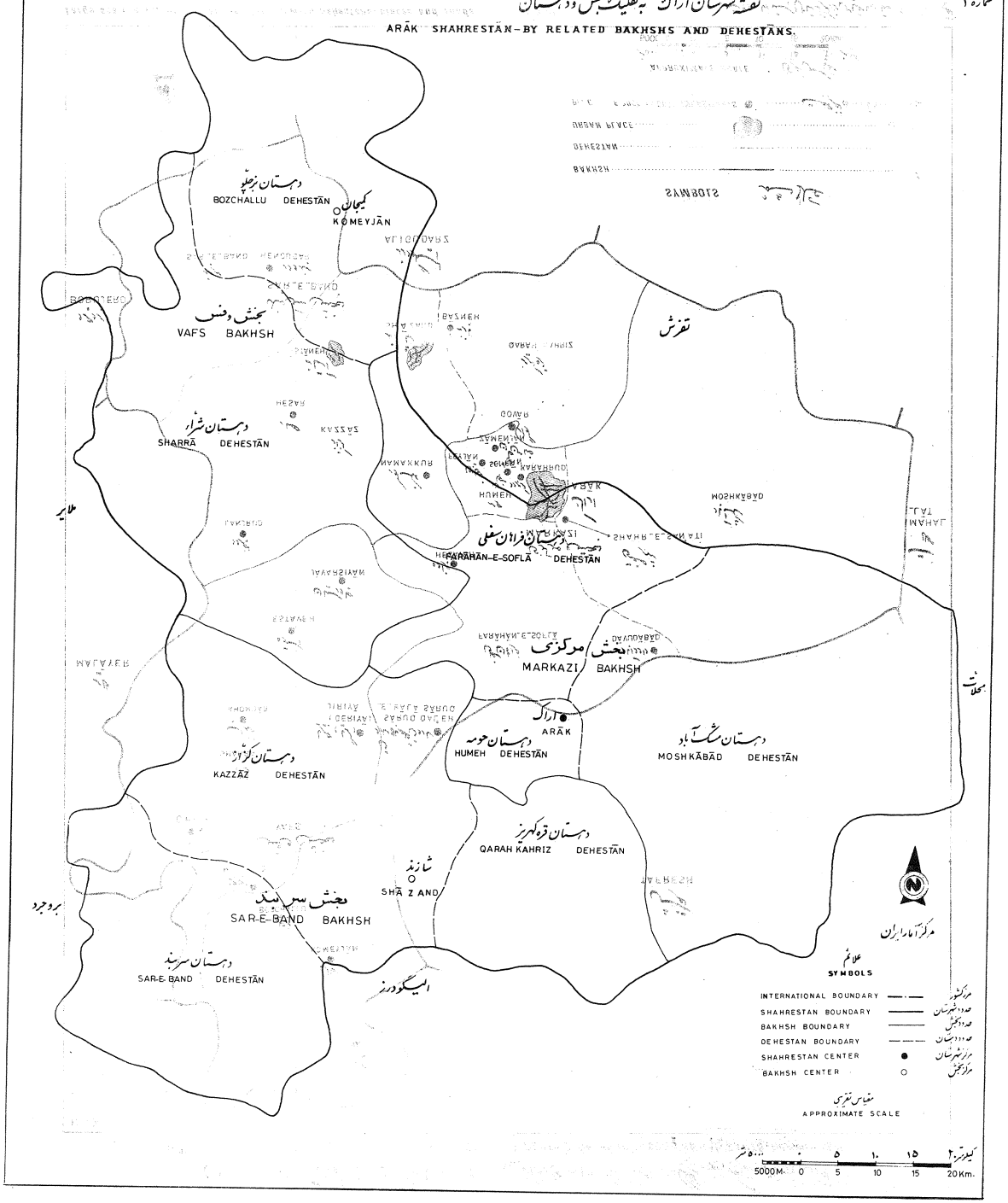

نقشه شهرستان اراک بتفکیک دهستانها - نقاط شهری و نقاط بین ۲۰۰۰ تا ۵۰۰۰ نفر جمعیت (سرشماری آبان ماه ۱۳۵۵)

ARĀK SHAHRESTĀN—BY DEHESTĀNS, URBAN PLACES AND PLACES OF 2000 to 5000 INHABITANTS. November 1976

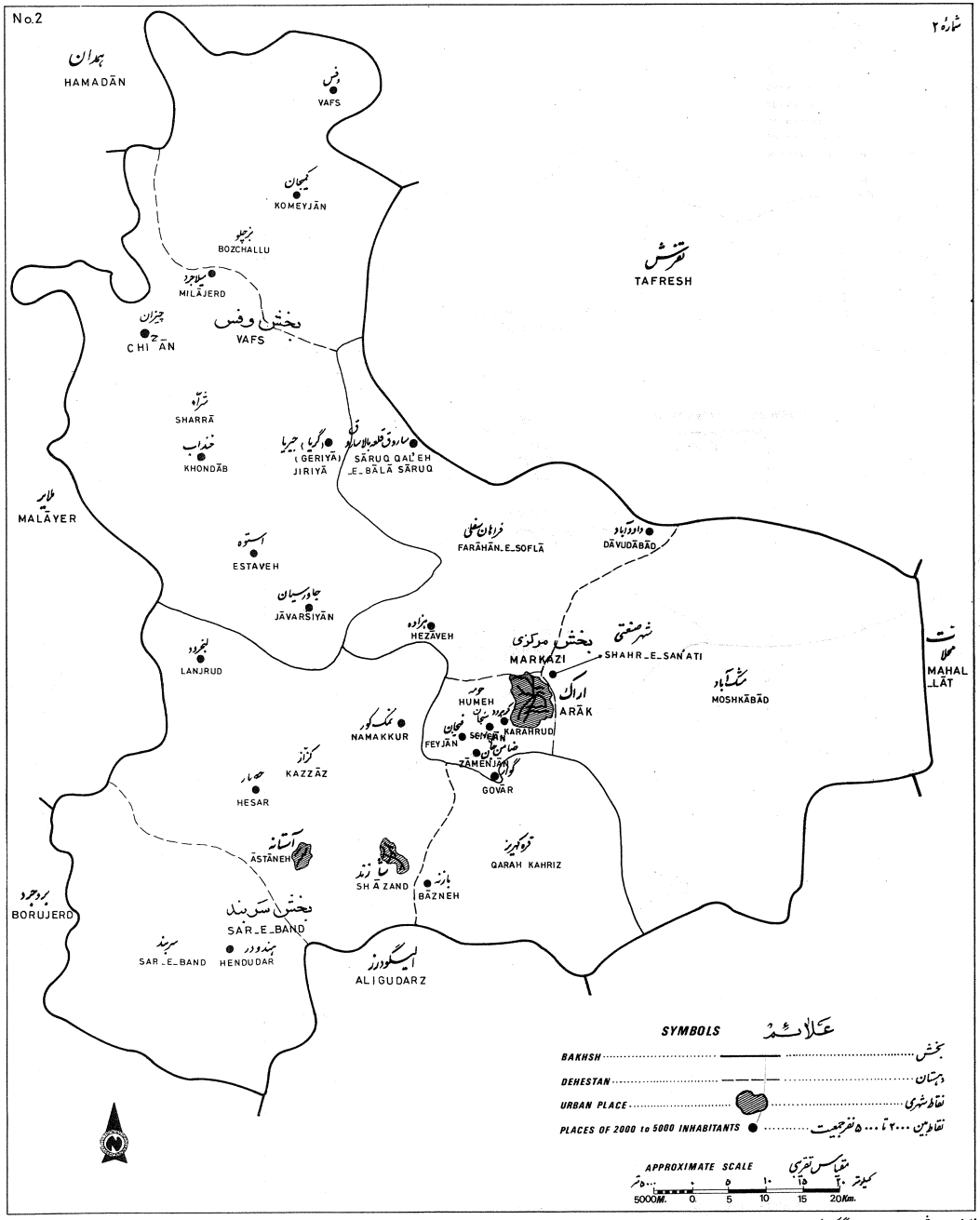

Large scale maps of this shahrestan showing dehestans, places and roads at the time of the National Census of Population and Housing, November 1976, may be purchased from the Statistical Centre of Iran

نقشه‌های این شهرستان با مقیاس بزرگتر شامل دهستانها - دهات و راههای موجود در زمان سرشماری عمومی کشور (آبان ماه ۱۳۵۵) میباشد از مرکز آمار ایران قابل خریداری است.

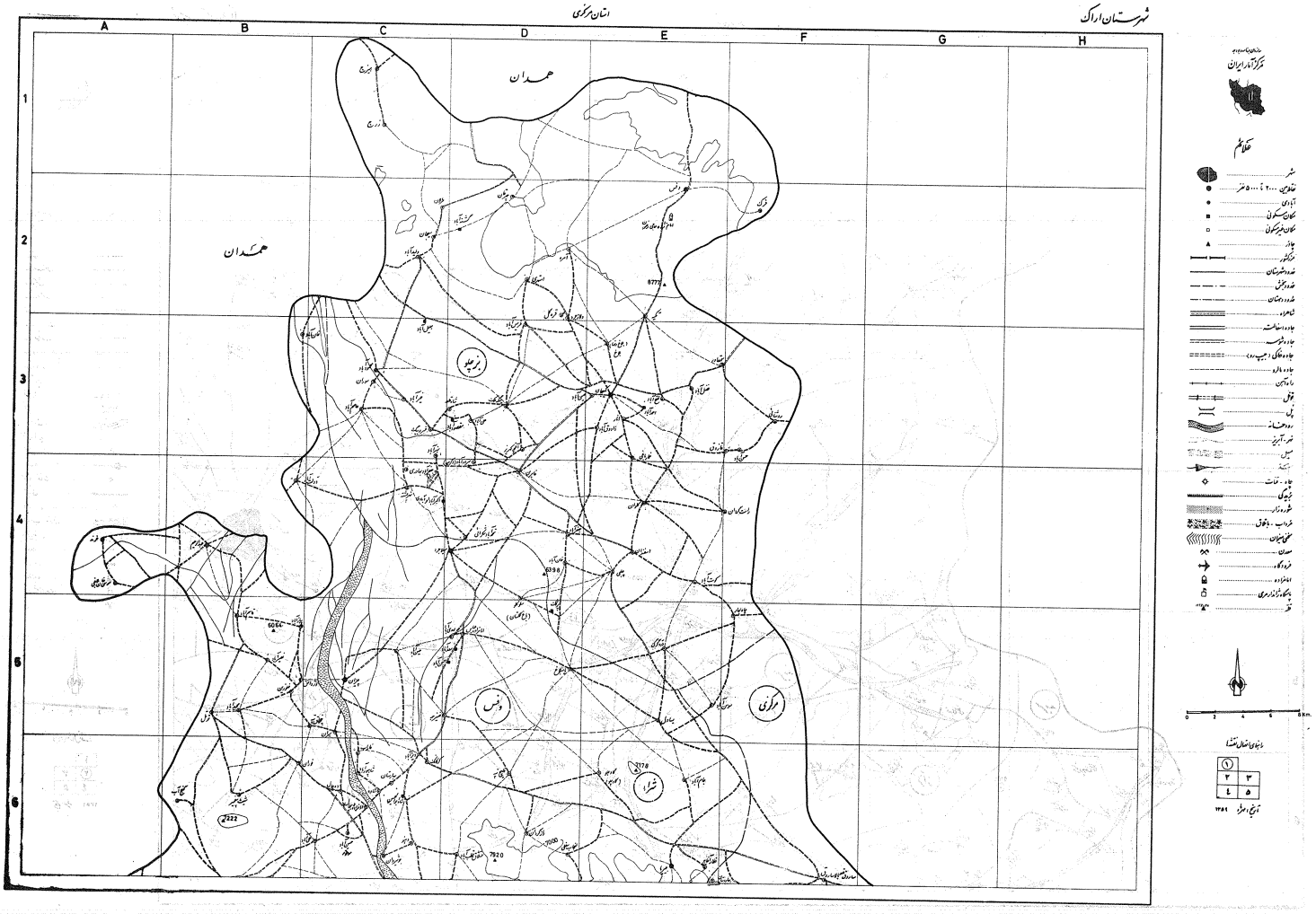
شهرستان اراک
استان مرکزی
همدان
همدان
بزچلو
دفس
شرا
مرکزی
مرکز آمار ایران
علائم
شهر
آبادی
مکان مسکونی
مکان غیرمسکونی
چاه
مرز کشور
حدود شهرستان
حدود بخش
حدود دهستان
شاهراه
جاده اسفالته
جاده شوسه
جاده خاکی (جیپ رو)
جاده مالرو
راه آهن
قوتل
پل
رودخانه
نهر - آبریز
سیل
چاه - قنات
بریدگی
شوره زار
مرداب - باتلاق
سختی میزان
معدن
فرودگاه
امامزاده
پاسگاه ژاندارمری
قطر
0 2 4 6 8 Km.
راهنمای اتصال نقشه
تاریخ: مهرماه ۱۳۵۹

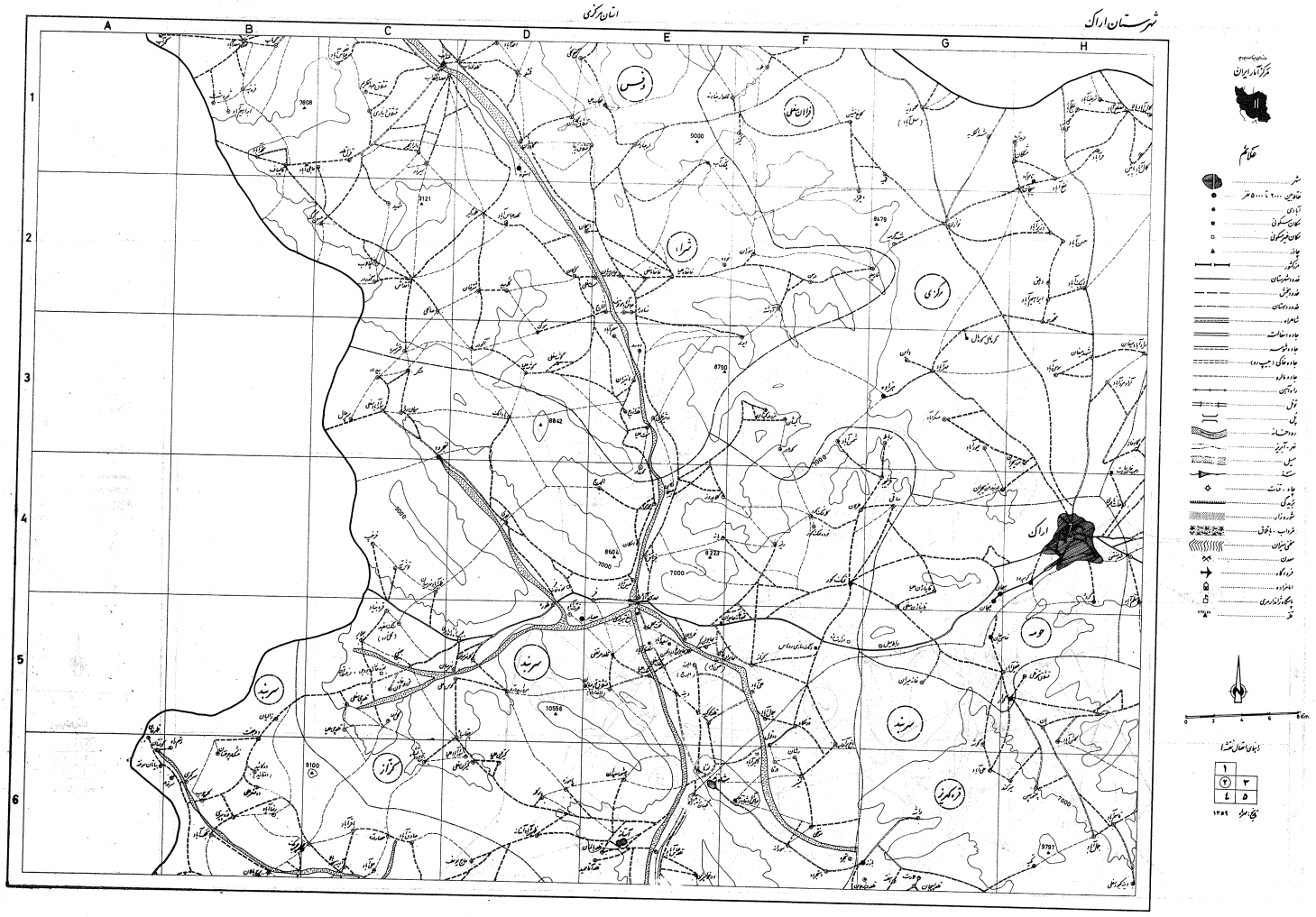

شهرستان اراک
استان مرکزی
A
B
C
D
E
F
G
H
1
2
3
4
5
6
اراک
مرکز آمار ایران
علائم
شهر
خانوار بین ۲۰۰۰ تا ۵۰۰۰ نفر
آبادی
مکان مسکونی
مکان غیرمسکونی
چادر
مرکشور
حدود شهرستان
حدود بخش
حدود دهستان
شاهراه
جاده اسفالته
جاده شوسه
جاده خاکی (جیپ رو)
جاده مالرو
راه آهن
قوتل
پل
رودخانه
نهر - آبریز
سیل
سنگ
چاه - قنات
بریدگی
شوره زار
مرداب - باتلاق
منحنی میزان
معدن
فرودگاه
امامزاده
پاسگاه ژاندارمری
قله
0 2 4 6 8 Km
راهنمای اتصال نقشه
۱
۲
۳
۴
۵
تاریخ: مهر ۱۳۵۹

شهرستان اراک

استان مرکزی

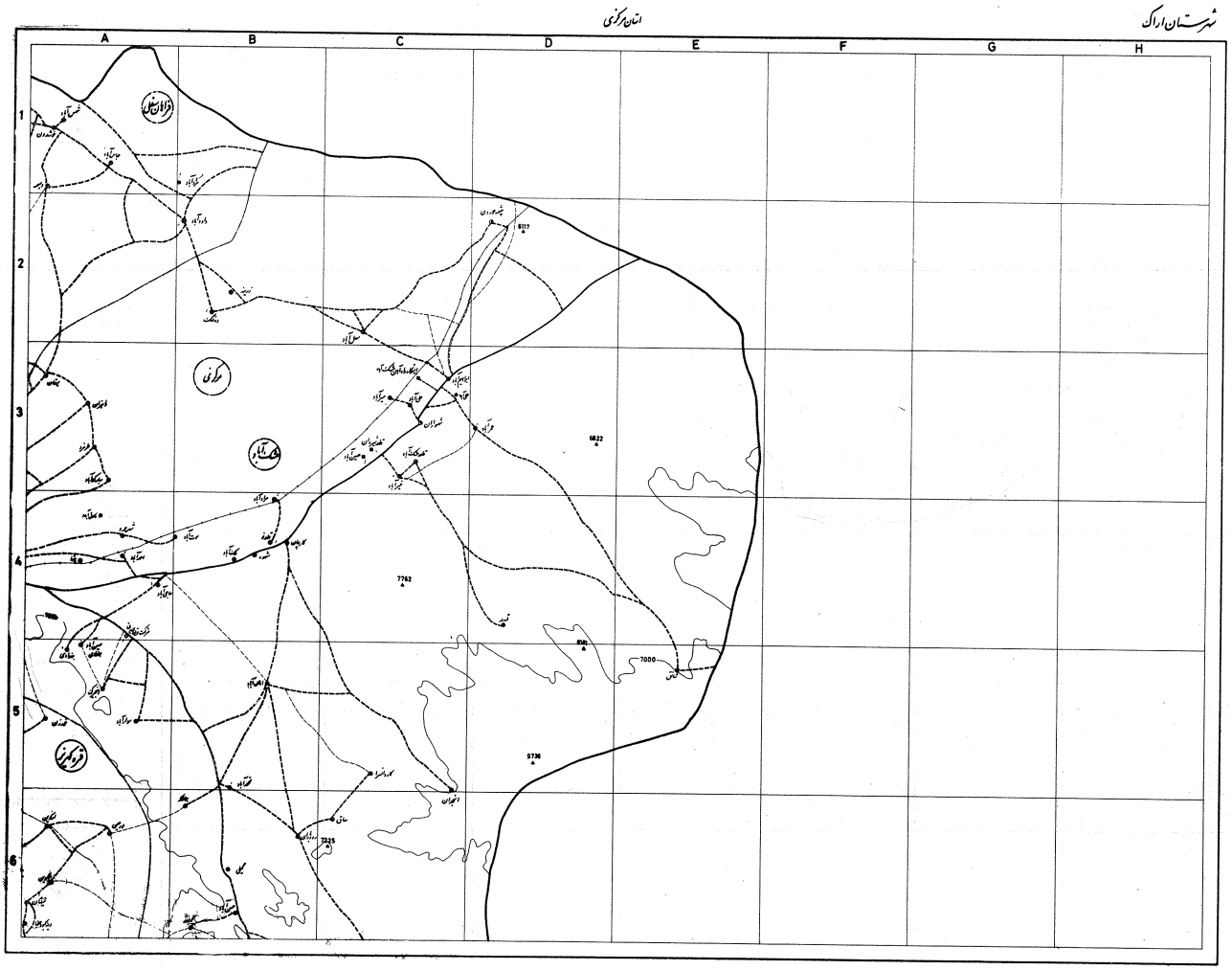

علائم

شهر
نقاط بین ۲۰۰۰ تا ۵۰۰۰ نفر
آبادی
مکان مسکونی
مکان غیرمسکونی
چاپار
مرز کشور
حدود شهرستان
حدود بخش
حدود دهستان
شاهراه
جاده اسفالته
جاده شوسه
جاده خاکی (جیپ رو)
جاده مالرو
راه آهن
قوس
پل
رودخانه
نهر - آبریز
سیل
سد
چاه - قنات
بریدگی
شوره زار
مرداب - باتلاق
منحنی میزان
معدن
فرودگاه
امامزاده
پاسگاه ژاندارمری
قلعه

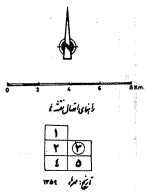

راهنمای اتصال نقشه‌ها

۱	
۲	۳
۴	۵

تاریخ: مهر ۱۳۵۹

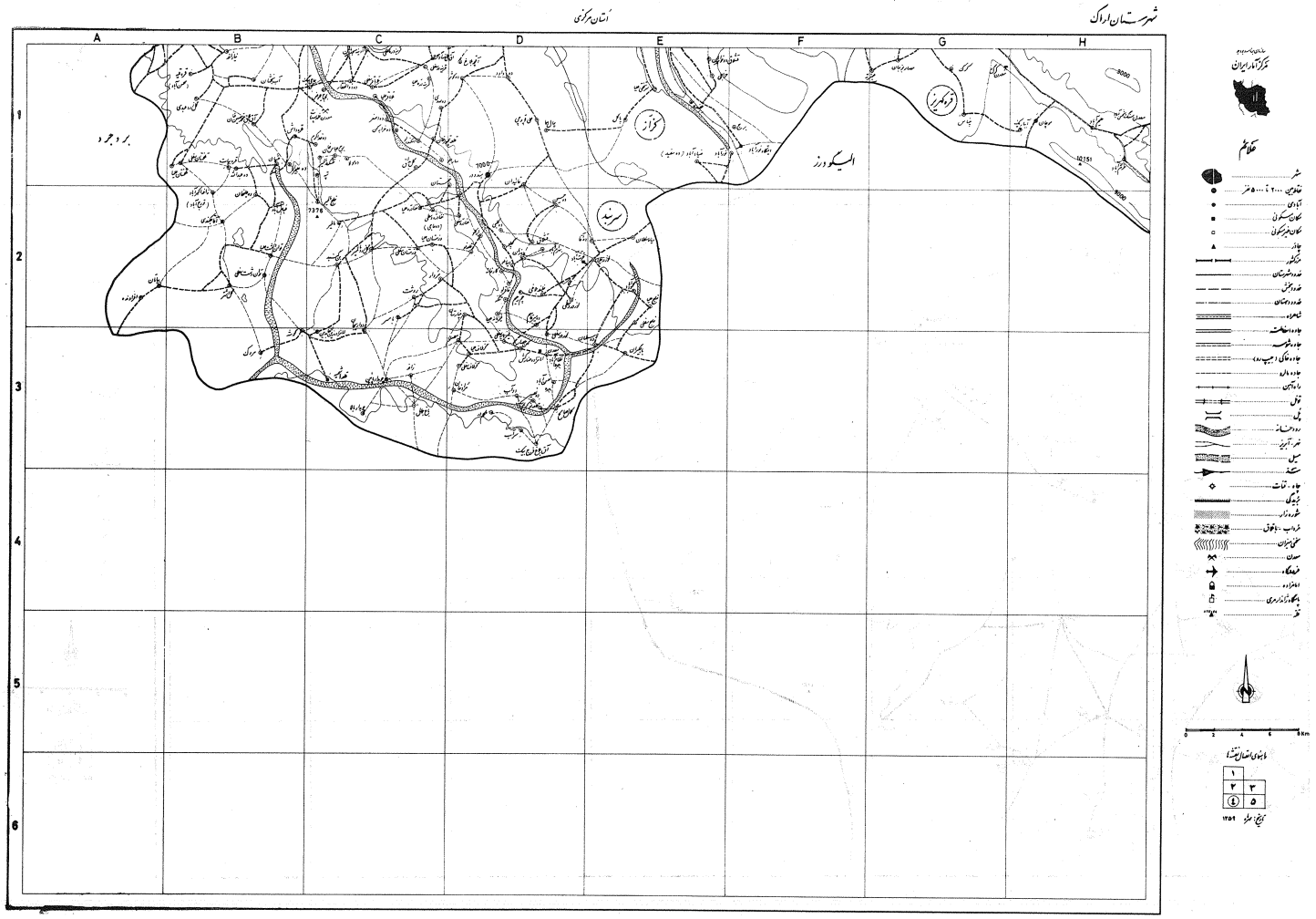
شهرستان اراک
استان مرکزی
A
B
C
D
E
F
G
H
1
2
3
4
5
6
بروجرد
الیگودرز
کزاز
سربند
قره‌کهریز
مرکز آمار ایران
علائم
شهر
خانوار بین ۲۰۰۰ تا ۵۰۰۰ نفر
آبادی
مکان مسکونی
مکان غیرمسکونی
چادر
مرکز کشور
حدود شهرستان
حدود بخش
حدود دهستان
شاهراه
جاده انتظامیه
جاده شوسه
جاده خاکی (جیپ رو)
جاده مالرو
راه آهن
قوس
پل
رودخانه
نهر - آبریز
سیل
سد
چاه - قنات
بریدگی
شوره زار
مرداب - باتلاق
سختی میزان
معدن
فرودگاه
امامزاده
پایگاه ژاندارمری
قلعه
0 2 4 6 8 Km
راهنمای اتصال نقشه‌ها
۱
۲
۳
۴
۵
تاریخ: مهرماه ۱۳۵۹

شهرستان اراک

استان مرکزی

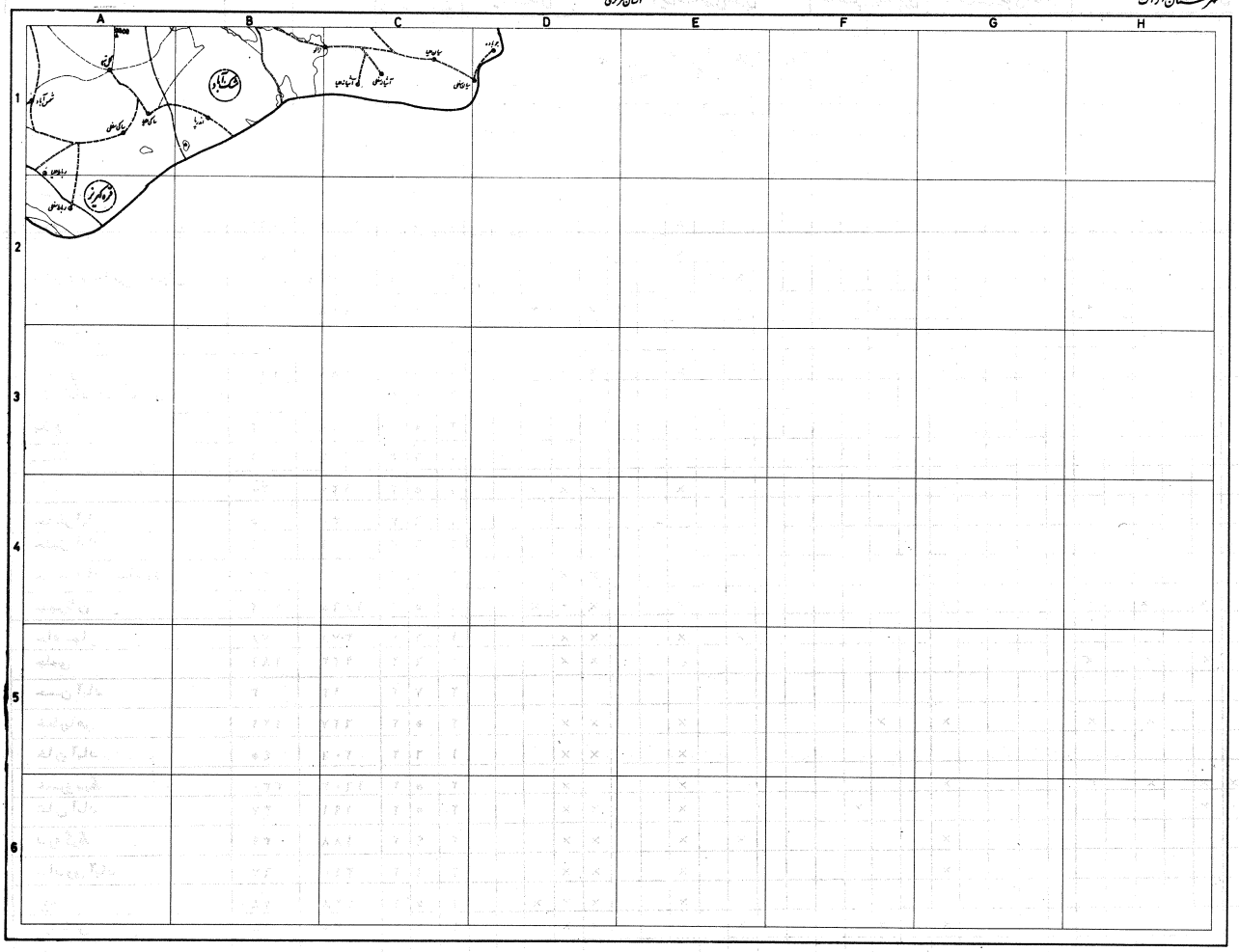

سازمان برنامه و بودجه
مرکز آمار ایران

علائم

- شهر
- نقاط بین ۲۰۰۰ تا ۵۰۰۰ نفر
- آبادی
- مکان مسکونی
- مکان غیرمسکونی
- چاه
- مرز کشور
- حدود شهرستان
- حدود بخش
- حدود دهستان
- شاهراه
- جاده اسفالته
- جاده شوسه
- جاده خاکی (جیپ رو)
- جاده مالرو
- راه آهن
- تونل
- پل
- رودخانه
- نهر - آبریز
- سیل
- سد
- چاه - قنات
- بریدگی
- شوره زار
- مرداب - باتلاق
- منحنی میزان
- معدن
- فرودگاه
- امامزاده
- پایگاه ژاندارمری
- قله

0 2 4 6 8 Km.

راهنمای اتصال نقشه‌ها

۱	
۲	۳
۴	۵

تاریخ: اسفند ۱۳۵۹

شهرستان اراک

شرح	تعداد خانوار	جمعیت	نوع آبادی (کد)	راه عمده آبادی (کد)	وضع طبیعی (کد)	تأسیسات عمومی: برق	آب لوله‌کشی	غسالخانه	حمام	تأسیسات آموزشی و مذهبی: دبستان	مدرسه راهنمائی	مدرسه فنی و حرفه‌ای	مسجد	تکیه یا حسینیه	امامزاده	کلیسا	سایر عبادتگاهها دایر	خدمات پزشکی و دامپزشکی: درمانگاه	پزشک اعم از مقیم و غیرمقیم	بهیار و مامای روستائی	دامپزشک	تأسیسات ارتباطی و انتظامی: صندوق پست	دفتر پست و تلگراف	تلفن	ایستگاه راه‌آهن	پاسگاه ژاندارمری	تأسیسات اقتصادی و اجتماعی: عامل فروش نفت	بانک	آسیای آرد	فروشگاه تعاونی	مغازه خرده‌فروشی (بقالی)	قصابی	نانوائی	قهوه‌خانه	شرکت تعاونی روستائی	موقعیت آبادی روی نقشه
۱	۲	۳	۴	۵	۶	۷	۸	۹	۱۰	۱۱	۱۲	۱۳	۱۴	۱۵	۱۶	۱۷	۱۸	۱۹	۲۰	۲۱	۲۲	۲۳	۲۴	۲۵	۲۶	۲۷	۲۸	۲۹	۳۰	۳۱	۳۲	۳۳	۳۴	۳۵	۳۶	۳۷
شهرستان اراک	۵۸۸۵۸	۳۰۸۶۲۰				۳۱	۳۰	۱۰۸	۴۹۰	۴۴۳	۱۸	۱	۴۸۷	۳۱	۵۷		۲	۲۶	۳۵	۸۵	۲۸	۸۵	۹	۷	۴	۱۲	۱۶۵	۹	۲۳۹	۳۷	۲۶۴	۱۸۵	۲۲	۱۳	۴۰۲	
دهستان بزچلو	۶۴۳۸	۳۱۵۳۷				۲		۷	۴۴	۴۱	۴		۴۲	۲	۵			۱	۲	۸	۳	۲۶	۱			۱	۱۷	۱	۱۹	۳	۲۴	۱۵	۵	۲	۳۱	
آقچه کهریز	۱۲	۶۸	۲	۵	۲	×		×	×				×																							1-D3
آمره	۲۶۹	۱۲۱۵	۲	۵	۱				×	×			×								×	×					×		×	×	×	×			×	1-D2
استهری	۵۱	۲۴۹	۲	۵	۱				×	×			×																		×				×	1-D2
امامزاده حاجی رضوان	کارگاه		۶	۷	۲										×																					ندارد
اسفندان	۲۱۱	۱۱۲۸	۲	۴	۱			×	×	×	×		×		×					×		×					×				×	×	×		×	1-E4
احمد آباد	۱	۱۰	۳	۶	۲																	×														1-E3
انار	۱۶۲	۷۸۸	۲	۶	۲			×	×	×			×									×					×				×					1-E3
اکبرآباد امرآبادی	۱	۳	۳	۵	۲																															1-C4
بلاغ	۴	۲۸	۲	۵	۲																															1-E3
پرکک	۱	۶	۳	۶	۲																															1-D5
تکیه	۲۰	۱۲۹	۲	۵	۱				×	×			×									×														1-E2
جعفرآباد	۵	۳۰	۳	۶	۱																															1-D4
جلیل آباد	۱	۱	۳	۶	۲																															1-C3
جعفرآباد بهادری	۳۳	۱۴۰	۲	۵	۲				×	×																										1-C4
چهرقان	۴۰۲	۱۸۶۵	۲	۵	۱			×	×	×			×								×	×					×		×		×	×				1-D2
چاه بهار	۷۸	۳۷۸	۲	۶	۱				×	×			×		×																					1-F5
چلبی	۱۸۱	۹۲۳	۲	۶	۲				×	×			×														×		×		×	×			×	1-E4
حسن آباد	۳	۱۳	۲	۷	۲																														×	1-F3
خمارباغی	۱۲۲	۶۲۷	۲	۵	۲				×	×			×							×		×					×		×						×	1-E3
خان آباد	۴۵	۲۰۶	۲	۶	۱				×	×			×																						×	1-B3
خسرو بیگ	۳۳۰	۱۶۰۳	۲	۵	۲				×				×									×					×		×		×	×			×	1-C3
خان آباد	۳۷	۱۹۱	۲	۵	۲				×	×			×						×												×					1-D4
دره گرگ	۳۹	۱۸۸	۲	۴	۲				×	×			×		×							×														1-E5
ذادوق آباد	۶۷	۳۱۰	۲	۶	۲				×	×			×									×													×	1-E3
رزج	۷۸	۴۲۸	۲	۵	۱			×	×	×			×																						×	1-C1
روشنائی	۶۸	۳۳۵	۲	۵	۲				×	×			×		×					×		×													×	1-F3
راست‌گردان	۳۵	۱۷۷	۲	۵	۱				×	×			×							×		×									×				×	1-F4
رحمت آباد	خالی از	سکنه	۴	۶	۲																															1-C4

شهرستان اراک

شرح	تعداد خانوار	جمعیت	نوع آبادی (کد)	راه عمده آبادی (کد)	وضع طبیعی (کد)	تأسیسات عمومی: برق	آب لوله‌کشی	غسالخانه	حمام	تأسیسات آموزشی و مذهبی: دبستان	مدرسه راهنمائی	مدرسه فنی و حرفه‌ای	مسجد	تکیه یا حسینیه	امامزاده	کلیسا	سایر عبادتگاهها دایر	خدمات پزشکی و دامپزشکی: درمانگاه	پزشک، اعم از تیمم و غیرتیمم	بهیار و مامای روستائی	دامپزشک	تأسیسات ارتباطی و انتظامی: صندوق پست	دفتر پست و تلگراف	تلفن	ایستگاه راه‌آهن	پاسگاه ژاندارمری	تأسیسات اقتصادی و اجتماعی: عامل فروش نفت	بانک	آسیای آرد	فروشگاه تعاونی	مغازه خرده‌فروشی (بقالی)	قصابی	نانوائی	قهوه‌خانه	شرکت تعاونی روستائی	موقعیت آبادی روی نقشه
۱	۲	۳	۴	۵	۶	۷	۸	۹	۱۰	۱۱	۱۲	۱۳	۱۴	۱۵	۱۶	۱۷	۱۸	۱۹	۲۰	۲۱	۲۲	۲۳	۲۴	۲۵	۲۶	۲۷	۲۸	۲۹	۳۰	۳۱	۳۲	۳۳	۳۴	۳۵	۳۶	۳۷
سبز آباد	۲۸	۱۳۶	۲	۵	۲				×	×			×																							1-C3
سوران	۸۵	۴۲۲	۲	۵	۲				×	×			×									×									×					1-C3
سرد ر آباد	۱۷	۱۰۶	۲	۵	۲				×	×												×													×	1-D4
سیجان	۹۶	۵۱۱	۴	۵	۱				×	×			×																						×	1-C2
سمقاور	۴۳۵	۱۹۸۵	۲	۵	۲			×	×	×	×		×							×		×					×		×	×	×	×			×	1-E3
شاه قلعه	۳۵	۱۷۶	۲	۵	۲				×	×			×						×																	1-D3
طرلان	۹۲	۴۴۱	۲	۶	۱				×	×																			×		×				×	1-C2
عیسی آباد	۱۹۰	۹۲۰	۲	۶	۲				×	×			×							×		×							×		×	×	×	×	×	1-E3
علی آباد	۳۳	۱۶۱	۲	۵	۲				×	×			×																						×	1-D3
عاصم آباد	۴۹	۲۲۸	۲	۵	۲				×	×																										1-C3
فرک	۵۹	۲۸۱	۲	۵	۱			×	×		×		×																							1-F2
فضل آباد	۱۳۵	۷۴۱	۲	۴	۲				×	×			×	×													×		×		×	×				1-E3
فتح آباد	۱۱۳	۵۸۹	۲	۴	۲				×	×			×								×	×							×		×	×				1-E3
فلمرین	۱۹۴	۹۰۹	۲	۶	۲				×	×			×									×							×		×		×		×	1-D4
فریس‌آباد	۹۵	۴۵۸	۲	۶	۲				×	×			×							×		×							×		×	×			×	1-D3
قره گل	۱۹	۸۸	۲	۵	۱								×									×					×				×				×	1-D2
قازوق	۷	۴۴	۲	۵	۱																														×	1-F3
کلوان	۱۰۵	۵۴۳	۲	۵	۲				×	×			×							×		×					×		×		×	×			×	1-E4
کمیجان	۷۰۷	۳۵۴۳	۲	۴	۲	×		×	×	×	×		×	×				×				×		×		×	×	×	×	×	×	×	×	×	×	1-E3
کوت کاباد	۸۸	۴۱۸	۲	۶	۱				×	×			×									×					×		×							1-E4
گشته آباد	۱	۸	۳	۷	۱																															1-D2
محمد آباد شکرائی	۷۹	۳۸۵	۲	۶	۲				×	×			×																						×	1-D4
محمود آباد	۱۶۶	۸۲۸	۲	۴	۲				×	×			×									×							×		×				×	1-C3
مقصود آباد	۱	۵	۳	۵	۲																														×	1-D3
نهرپشته	۱۳۸	۷۳۱	۲	۵	۲				×	×			×														×		×		×					1-C4
ولا زجرد	۲۸	۱۴۷	۲	۵	۱				×	×			×									×					×				×	×	×		×	1-D2
ولید آباد	۶۰	۲۸۹	۲	۵	۱				×	×			×																						×	1-C2
نفس	۸۳۲	۳۹۴۵	۲	۴	۲				×	×			×																							1-E2
هیزج	۲۰۹	۱۰۳۳	۲	۵	۲				×	×			×														×		×			×			×	1-C1
ینگه ملک	۸۶	۴۲۷	۲	۴	۲				×	×			×									×					×		×		×	×			×	1-D3

شهرستان اراك

شرح	تعداد خانوار	جمعیت	نوع آبادی (کد)	راه عمده آبادی (کد)	وضع طبیعی (کد)	تأسیسات عمومی: برق	آب لوله‌کشی	غسالخانه	حمام	تأسیسات آموزشی و مذهبی: دبستان	مدرسه راهنمائی	مدرسه فنی و حرفه‌ای	مسجد	تکیه یا حسینیه	امامزاده	کلیسا	سایر عبادتگاهها دایر	خدمات پزشکی و دامپزشکی: درمانگاه	پزشک اعم از تعلیم و تفریح	بهیار و مامای روستائی	دامپزشک	تأسیسات ارتباطی و انتظامی: صندوق پست	دفتر پست و تلگراف	تلفن	ایستگاه راه‌آهن	پاسگاه ژاندارمری	تأسیسات اقتصادی و اجتماعی: عامل فروش نفت	بانک	آسیای آرد	فروشگاه تعاونی	مغازه خرده‌فروشی (بقالی)	قصابی	نانوائی	قهوه‌خانه	شرکت تعاونی روستائی	موقعیت آبادی روی نقشه
۱	۲	۳	۴	۵	۶	۷	۸	۹	۱۰	۱۱	۱۲	۱۳	۱۴	۱۵	۱۶	۱۷	۱۸	۱۹	۲۰	۲۱	۲۲	۲۳	۲۴	۲۵	۲۶	۲۷	۲۸	۲۹	۳۰	۳۱	۳۲	۳۳	۳۴	۳۵	۳۶	۳۷
دهستان حومه	۳۱۲۲	۱۰۰۲۵				۵	۳	۷	۹	۹	۱		۹	۱	۱			۱	۱			۷	۱	۱			۵	۱	۶		۶	۷	۱	۱	۶	
رباط میل	۱۹۷	۹۴۸	۲	۲	۱			×	×	×			×									×							×		×	×		×		2-G5
سنجان	۸۲۷	۳۸۶۹	۲	۳	۲	×	×	×	×	×	×		×	×	×							×	×	×			×	×	×		×	×	×		×	2-G4
ضامن جان	۴۵۱	۲۰۶۶	۲	۴	۲	×		×	×	×			×									×					×		×		×	×			×	2-G5
عقیل آباد	۲۵۴	۱۲۱۸	۲	۵	۱			×	×	×			×														×		×		×	×			×	2-H5
فیجان	۴۲۰	۲۰۰۲	۲	۲	۱	×	×	×	×	×			×									×									×	×				2-G4
قانیاروق علیا	۷۷	۳۹۵	۲	۶	۱			×	×	×			×									×													×	2-G4
قانیاروق سفلی	۲۱	۱۲۹	۲	۶	۱				×	×			×									×														2-G4
کرهرود	۴۹۳	۲۷۲۸	۲	۲	۱	×	×	×	×	×			×					×	×			×					×		×		×	×			×	2-H4
گردو	۲	۱۲	۲	۶	۱																															2-H4
گوار	۳۸۰	۲۱۵۸	۲	۵	۲	×			×	×			×														×		×			×			×	2-H5
دهستان سربند	۸۲۵۶	۴۷۴۵۶				۲	۱	۱۹	۱۲۷	۱۰۴	۱		۱۲۴	۳	۱۴				۹	۳۲	۱	۱۰	۱			۲	۲۴		۵۴	۴	۵۱	۳۲		۲	۱۰۸	
آق بلاغ فرج بك	۲۲	۱۲۷	۲	۷	۱				×				×																							4-D3
آرکلو	۲۵	۱۷۳	۲	۵	۱			×	×	×			×		×																				×	4-D2
ایمانلو	۷۴	۴۰۶	۲	۵	۱				×	×			×						×								×		×		×	×			×	4-D2
اسکندرلو	۳۴	۲۱۵	۲	۶	۱				×	×			×														×					×			×	4-C1
آق بلاغ سادات	۱۱۴	۶۴	۲	۵	۱				×	×			×		×					×		×							×						×	4-D1
آقچه بلاغ	۵۵	۲۸۵	۲	۵	۱				×	×			×																						×	4-D1
امامزاده زین العابدین	۴	۲۵	۶	۵	۲										×																				×	4-C3
آقاجکندی	۷۸	۴۶۲	۲	۶	۲			×	×	×			×																×						×	4-B2
افراونده	۱۳۵	۷۸۱	۲	۵	۲				×	×			×		×					×							×								×	4-A2
آق بلاغ محمدحسین خان	۱۲۶	۷۳۳	۲	۶	۲				×		×		×														×		×	×	×				×	4-B1
آب بخشان	۹۳	۵۵۸	۲	۶	۲				×	×			×							×									×		×				×	4-B1
آدینه مسجد پائین	۵۴	۲۹۵	۲	۵	۱				×	×			×						×		×	×					×		×			×			×	4-C1
آدینه مسجد بالا	۵۱	۲۵۴	۲	۶	۱			×		×			×							×									×		×				×	2-C6
باجگیران	۵۷	۲۷۸	۲	۵	۱				×	×			×																							4-E3
بامسر	۴۸	۲۶۱	۲	۷	۱				×				×							×															×	4-C2
باغ جمال	۲۶	۲۰۰	۲	۷	۱				×				×							×															×	4-C3
بهرام آباد	۹	۶۹	۲	۶	۱				×				×																						×	4-D2

شهرستان اراک

شرح	تعداد خانوار	جمعیت	نوع آبادی (رکد)	مادر آبادی (رکد)	وضع طبیعی (رکد)	تأسیسات عمومی: برق	آسیب اولکزیون	غسالخانه	حمام	تأسیسات آموزشی و مذهبی: دبستان	دبیرستان	حوزه علمیه	امامزاده	کلیسا	سایر تجمعات مذهبی	خدمات پزشکی و دامپزشکی: داروخانه	پزشک	بهیار و مامای روستایی	دامپزشک	صندوق پست	دفتر پست و تلگراف	تلفن	تأسیسات ارتباطی و انتظامی: پاسگاه ژاندارمری	ایستگاه راه آهن	بانک	تأسیسات اقتصادی و اجتماعی: حمام فروش نفت	آسیابی آرد	فروشگاه تعاونی	مغازه و کارگاه خود و کارگاه (بقالی)	قصابی	نانوائی	قهوه خانه	شرکت تعاونی روستائی	موقعیت آبادی روی نقشه
۱	۲	۳	۴	۵	۶	۷	۸	۹	۱۰	۱۱	۱۲	۱۳	۱۴	۱۵	۱۶	۱۷	۱۸	۱۹	۲۰	۲۱	۲۲	۲۳	۲۴	۲۵	۲۶	۲۷	۲۸	۲۹	۳۰	۳۱	۳۲	۳۳	۳۴	۳۵	۳۶	۳۷
برج عیوض	۴۰	۲۲۶	۲	۶	۱				×	×			×																					×	4-C1
برج عباس خان	۱۷	۱۰۰	۲	۶	۲								×																					×	4-C1
بن گنبد	۵۷	۳۰۰	۲	۶	۲				×	×			×																					×	4-C2
بیاتان	۱۴۰	۸۹۳	۲	۵	۲			×	×	×			×							×							×		×					×	4-A2
برج بالان	۷۶	۴۳۵	۲	۶	۱				×	×			×																	×		×		×	2-B6
باقرآباد	۴۱	۲۲۸	۲	۶	۱				×	×			×							×														×	2-C6
بیاتان سوخته	۵۰	۲۶۹	۲	۶	۱				×	×			×																					×	2-A6
تنگه	خالی از	سکنه	۲	۶	۱																														4-D2
تپه	۱۶	۹۱	۲	۶	۲				×				×																						4-C1
توان دشت سفلی	۳۴	۱۹۳	۲	۶	۱				×	×			×																					×	4-B2
توان دشت علیا	۲۳۲	۱۴۱۷	۲	۵	۱	×		×	×	×			×									×	×			×		×	×	×	×			×	4-B2
تلخستان سفلی	۶۲	۳۱۵	۲	۶	۱				×	×			×															×							4-B1
تلخستان علیا	۴۸	۲۶۷	۲	۶	۱			×	×	×			×															×							4-B1
چنارستان	۱۱۲	۶۸۸	۲	۵	۱				×	×			×															×				×	×		4-D2
جم رحیم	۲۱	۱۰۶	۲	۶	۱				×	×																									4-D2
چال هما	۱۳۳	۸۴۳	۲	۵	۱				×	×			×																				×	×	4-D1
چوبدار بالا	۵۵	۳۴۲	۲	۶	۱				×	×			×																				×		4-C3
چوبدار پائین	۲۸	۱۰۹	۲	۷	۱				×				×																				×		4-C3
چهارچریک	۱۷۲	۹۵۰	۲	۵	۱			×	×	×			×					×	×	×		×			×			×		×		×	×		2-C6
حسن آباد	۲۷	۱۶۳	۲	۶	۱				×	×			×																						4-D3
حاج یوسف	۵۵	۳۲۴	۲	۶	۱				×	×			×																					×	2-D6
حاج بیگ	۱۰۳	۵۳۱	۲	۵	۱				×	×			×																					×	4-C1
حشیان	۹۲	۵۵۵	۲	۶	۲			×	×	×			×					×	×	×							×							×	4-B1
حصاردره	۶۷	۳۴۵	۲	۶	۱				×	×			×							×															2-C6
خلج علیا	۳۳	۲۴۵	۲	۵	۱				×	×			×																						4-E2
خشکه درمالمیر	۹۱	۴۶۶	۲	۶	۲			×	×	×			×																						4-C1
خلیفه بلاغی	۶۲	۴۱۳	۲	۵	۱				×	×			×																					×	4-D2
خلج مالمیر	۸۶	۴۵۸	۲	۵	۲				×	×			×	×	×																			×	4-C2
خشکه درچرخستان	۲۳	۱۱۵	۲	۶	۱				×	×			×																					×	2-B6
خلج سفلی	۲۰	۱۴۰	۲	۵	۱			×	×	×			×																					×	4-E2

شهرستان اراک

شرح	تعداد خانوار	جمعیت	نوع آبادی (کد)	راه عمده آبادی (کد)	وضع طبیعی (کد)	تأسیسات عمومی: برق	آب لوله‌کشی	غسالخانه	حمام	تأسیسات آموزشی و مذهبی: دبستان	مدرسه راهنمائی	مدرسه فنی و حرفه‌ای	مسجد	تکیه یا حسینیه	امامزاده	کلیسا	سایر عبادتگاهها دایر	خدمات پزشکی و دامپزشکی: درمانگاه	پزشک اعم از مقیم و غیرمقیم	بهیار و مامای روستائی	دامپزشک	تأسیسات ارتباطی و انتظامی: صندوق پست	دفتر پست و تلگراف	تلفن	ایستگاه راه‌آهن	پاسگاه ژاندارمری	تأسیسات اقتصادی و اجتماعی: عامل فروش نفت	بانک	آسیای آرد	فروشگاه تعاونی	مغازه خرده‌فروشی (بقالی)	قصابی	نانوائی	قهوه‌خانه	شرکت تعاونی روستائی	موقعیت آبادی روی نقشه
۱	۲	۳	۴	۵	۶	۷	۸	۹	۱۰	۱۱	۱۲	۱۳	۱۴	۱۵	۱۶	۱۷	۱۸	۱۹	۲۰	۲۱	۲۲	۲۳	۲۴	۲۵	۲۶	۲۷	۲۸	۲۹	۳۰	۳۱	۳۲	۳۳	۳۴	۳۵	۳۶	۳۷
خمستان	۴۱	۲۴۴	۲	۶	۱				×	×			×																						×	4-D1
خنادره وسطی	۱۷	۱۲۳	۲	۷	۱				×				×																						×	4-C2
خنادره سفلی	۵۵	۳۲۶	۲	۵	۱				×	×			×	×	×																×	×			×	4-D2
خنادره علیا	۸۸	۵۱۴	۲	۶	۱				×	×			×		×												×		×		×				×	4-C2
ده سلمان	۷۸	۵۱۲	۲	۶	۱				×	×			×																×		×					4-E2
ده صفرعلی	۵۱	۲۶۶	۲	۲	۲				×	×			×							×															×	2-B6
ده نصیر	۳۱	۱۸۵	۲	۷	۱				×	×			×																							4-D3
ده کلبی	۵۰	۴۲۲	۲	۵	۱			×	×	×			×																×		×	×				4-D2
دوآب	۳۴	۲۳۶	۲	۷	۱				×	×			×																							4-D3
ده کائید	۱۴۸	۸۴۱	۲	۲	۱			×	×	×			×		×														×		×	×			×	2-B6
ده زمان	۲۶	۱۶۶	۲	۵	۱				×	×			×						×																×	4-D2
دوجفت	۷۱	۳۵۷	۲	۲	۲				×	×			×						×	×							×		×		×			×	×	2-B6
ده حسین	۳۸	۲۵۳	۲	۶	۱				×	×			×																		×				×	4-D2
ده آقا	۳۳	۲۱۷	۲	۵	۲				×				×																		×					4-E2
ده میرقاسم	۱۹	۱۱۴	۲	۶	۱				×	×			×																							4-D2
ده داوود	۱۶۹	۸۷۵	۲	۵	۱	×		×	×	×			×									×					×		×			×			×	4-D1
ده خرابه کن	۱۷	۱۰۶	۲	۷	۱				×				×																						×	4-C1
ده مهدی	۴۸	۳۱۳	۲	۶	۱			×	×				×														×		×			×			×	4-C1
ده اصغر	۹۲	۴۷۶	۲	۶	۱				×	×			×									×							×		×	×			×	4-C1
ده کوثر	۱۱۸	۶۶۷	۲	۶	۲				×	×			×														×		×		×	×			×	4-D1
ده ذوالفقار	۳۶	۱۹۹	۲	۶	۱				×	×			×							×															×	4-C1
ده خداکرم	۱,۲	۷۲	۲	۶	۲				×																										×	4-C1
ده علی مرناد	۶۴	۳۷۰	۲	۶	۲				×	×			×																×		×				×	4-B1
ده مولا	۳۹	۲۲۱	۲	۷	۲				×	×			×																		×				×	4-C1
دواریجان	۵۰	۳۰۶	۲	۵	۲				×	×			×																						×	4-C3
ده علیخان	۶۴	۳۲۵	۲	۶	۱				×	×			×							×									×	×					×	4-B2
ده عبدالله	۷۰	۴۳۰	۲	۶	۱				×	×			×																×		×				×	4-B1
دره پیری	۶۶	۳۳۳	۲	۵	۱				×	×			×							×											×				×	2-B6
روشت	۵۲	۳۱۸	۲	۵	۱				×	×			×		×														×		×				×	4-C2
رضا آباد	۷۸	۴۱۵	۲	۶	۱				×	×			×							×									×		×	×			×	2-B6

شهرستان اراک

شرح	تعداد خانوار	جمعیت	نوع آبادی (کد)	راه عمده آبادی (کد)	وضع طبیعی (کد)	تأسیسات عمومی: برق	آب لوله‌کشی	غسالخانه	حمام	تأسیسات آموزشی و مذهبی: دبستان	مدرسه راهنمائی	مدرسه فنی و حرفه‌ای	مسجد	تکیه یا حسینیه	امامزاده	کلیسا	سایر عبادتگاههای دایر	خدمات پزشکی و دامپزشکی: درمانگاه	پزشک اعم از مقیم و غیرمقیم	بهیار و مامای روستائی	دامپزشک	تأسیسات ارتباطی و انتظامی: صندوق پست	دفتر پست و تلگراف	تلفن	ایستگاه راه‌آهن	پاسگاه ژاندارمری	تأسیسات اقتصادی و اجتماعی: عامل فروش نفت	بانک	آسیای آرد	فروشگاه تعاونی	مغازه خرده‌فروشی (بقالی)	قصابی	نانوائی	قهوه‌خانه	شرکت تعاونی روستائی	موقعیت آبادی روی نقشه
۱	۲	۳	۴	۵	۶	۷	۸	۹	۱۰	۱۱	۱۲	۱۳	۱۴	۱۵	۱۶	۱۷	۱۸	۱۹	۲۰	۲۱	۲۲	۲۳	۲۴	۲۵	۲۶	۲۷	۲۸	۲۹	۳۰	۳۱	۳۲	۳۳	۳۴	۳۵	۳۶	۳۷
رستم راه	۳۸	۲۳۰	۲	۶	۱				×	×			×							×																×	2-B6
زاغه اکبرآباد	۳۵	۱۶۳	۲	۶	۱				×				×							×																×	4-B2
زالیان	۱۴۳	۷۸۵	۲	۲	۱				×	×			×							×									×		×	×			×	2-B5
زاغه	۳	۲۳	۲	۷	۱																															4-C3
سراب	۵	۲۸	۲	۷	۱				×																											4-D3
سیاه سلطان	۴۴	۲۸۰	۲	۵	۱					×																					×					4-E2
سارجلو	۴۱	۲۴۴	۲	۶	۱				×	×			×																×						×	4-C1
سرکمری	۶۳	۳۵۸	۲	۶	۱				×	×			×							×											×				×	2-B6
سرخه در	۱۳	۷۶	۲	۶	۱				×				×																						×	2-B6
صادق آباد	۶۵	۳۳۵	۲	۶	۲				×	×			×																		×				×	2-C6
عزت آباد	۱	۹	۳	۵	۲				×																										×	4-D2
علی قورچی	۱۱۳	۶۴۹	۲	۵	۱			×	×	×			×														×		×		×	×			×	4-D1
علی آباد	۲۸	۱۵۳	۲	۶	۱				×				×																						×	2-C6
عباس آباد	خالی از	سکنه	۳	۶	۱																															4-B2
فیزیانه سفلی	۸۹	۵۱۷	۲	۶	۱				×	×			×																						×	4-D3
فاقرلو	۳۱	۱۹۷	۲	۶	۱				×	×			×																			×				4-D2
فیزیانه علیا	خالی از	سکنه	۲	۶	۱																															4-D2
قلعه نوکریم بیک	۵۶	۴۰۸	۲	۶	۱				×	×			×																×							4-D3
قلعه نو	۸۳	۴۲۳	۲	۵	۱			×	×	×			×	×	×														×		×	×				4-D2
قشلاق	۳۵	۲۳۳	۲	۶	۱				×	×			×																						×	4-D2
قائیدان	۹۳	۶۶۲	۲	۶	۱				×	×			×														×		×		×				×	4-D1
قلعه تیمورخان	۲۳	۱۲۳	۲	۵	۱				×	×			×							×															×	4-C1
قرینه دره سفلی	۴۶	۲۵۰	۲	۶	۱				×	×			×																							4-C1
قرینه دره علیا	۳۴	۱۹۸	۲	۶	۱				×				×																			×			×	4-C1
قره داش	۱۸	۱۲۱	۲	۶	۲				×	×																										4-B1
قلعه هاشمیه	۱۳	۸۴	۴	۷	۱				×																										×	4-C3
قره بیات	۴۳	۲۳۰	۲	۶	۱				×				×																						×	4-B1
قره قیه	۲۳	۱۴۸	۲	۶	۱		×		×	×			×						×																×	4-B1
قمارخان	۶۰	۳۰۵	۲	۵	۱				×	×			×																						×	2-A6
کهنه حصار	۷۱	۴۷۱	۲	۶	۲				×	×			×		×												×		×						×	4-D3

شهرستان اراک

شرح	تعداد خانوار	جمعیت	نوع آبادی (کد)	راه عمده آبادی (کد)	وضع طبیعی (کد)	تأسیسات عمومی: برق	آب لوله‌کشی	غسالخانه	حمام	تأسیسات آموزشی و مذهبی: دبستان	مدرسه راهنمائی	مدرسه فنی و حرفه‌ای	مسجد	تکیه یا حسینیه	امامزاده	کلیسا	سایر عبادتگاهها دایر	خدمات پزشکی و دامپزشکی: درمانگاه	پزشک اعم از مقیم و غیرمقیم	بهیار و مامای روستائی	دامپزشک	تأسیسات ارتباطی و انتظامی: صندوق پست	دفتر پست و تلگراف	تلفن	ایستگاه راه‌آهن	پاسگاه ژاندارمری	تأسیسات اقتصادی و اجتماعی: عامل فروش نفت	بانک	آسیای آرد	فروشگاه تعاونی	مغازه خرده‌فروشی (بقالی)	قصابی	نانوائی	قهوه‌خانه	شرکت تعاونی روستائی	موقعیت آبادی روی نقشه
۱	۲	۳	۴	۵	۶	۷	۸	۹	۱۰	۱۱	۱۲	۱۳	۱۴	۱۵	۱۶	۱۷	۱۸	۱۹	۲۰	۲۱	۲۲	۲۳	۲۴	۲۵	۲۶	۲۷	۲۸	۲۹	۳۰	۳۱	۳۲	۳۳	۳۴	۳۵	۳۶	۳۷
کمال صالح	۲۱	۱۴۴	۲	۵	۱				×	×			×																							4-D3
گزطاف سفلی	۱۸	۱۱۱	۲	۷	۱				×	×			×							×															×	4-D3
کارخانه	۱۸	۱۲۱	۳	۵	۱				×				×																						×	4-D2
گل اشتر	۴۴	۲۷۱	۲	۵	۱				×	×			×																						×	4-B2
کله حوب	۱۰۸	۵۲۴	۲	۲	۲				×	×			×		×												×		×		×			×	×	2-B6
گل زرد مالمیر	۱۰۵	۵۱۱	۲	۶	۱				×	×			×														×		×		×	×			×	4-C2
گل بداق	۳۹	۲۴۵	۲	۶	۱				×	×			×						×																×	4-C1
گچ لو	۴۹	۳۰۸	۲	۶	۱				×	×			×		×																					4-D2
گوشه	۱۳۰	۷۴۶	۲	۵	۲				×	×			×		×					×									×		×	×			×	4-B3
گل زرد عبدی	۱۱۹	۶۰۶	۲	۵	۱				×	×			×																×		×				×	4-B1
گونستان	۳۰	۱۷۹	۲	۶	۱				×	×			×							×									×						×	2-A6
گزطاف علیا	۳۳	۲۰۸	۲	۶	۱				×	×			×							×									×						×	4-D3
لوزد روسطی	۵۴	۳۶۲	۲	۶	۱				×	×			×																×						×	4-D2
لوزد رسفلی	۱۱	۸۶	۲	۶	۱				×				×																						×	4-D3
لوزد رعلیا	۱۵۷	۸۷۸	۲	۵	۱				×	×			×																×		×	×			×	4-E2
معدن نظام آباد	کارگاه		۶	۶	۱																															4-D3
ملحم در	۵۳	۲۷۹	۲	۵	۱				×				×																						×	4-D3
محمود آباد	۵۰	۳۲۵	۲	۵	۱			×	×	×			×																×		×				×	4-E2
مراد خان	۷	۳۹	۲	۷	۱				×				×																						×	4-D3
مصلو	۲۳	۱۳۴	۲	۶	۱				×	×			×																×						×	4-D3
مروار	۶۵	۳۷۸	۲	۵	۱				×	×			×							×							×				×	×			×	4-C2
ملا باقرعلیا	۹۵	۴۵۲	۲	۶	۱					×			×																×		×	×			×	4-C1
ملا باقرسفلی	۳۷	۱۸۶	۲	۵	۱				×				×									×									×	×			×	4-C1
معدن فلداسپات	کارگاه		۵	۵	۱																															4-C1
مالمیر	۲۶۰	۱۱۵۹	۲	۵	۱			×	×	×			×							×		×					×		×						×	4-C2
مروک	۴۱	۲۳۳	۲	۵	۱				×	×			×							×															×	4-B3
نظام آباد	۲۸	۱۶۳	۲	۶	۱				×				×																							4-D3
نیاز اغه	۸۶	۵۱۱	۲	۶	۲				×	×			×							×		×							×			×				4-B1
نجف آباد	۸۵	۴۰۸	۲	۶	۲				×	×			×							×															×	2-B6
وزمستان سفلی	۶۵	۳۶۴	۵	۶	۱				×	×			×							×									×			×			×	4-C2

شهرستان اراک

شرح	تعداد خانوار	جمعیت	نوع آبادی (کد)	راه عمده آبادی (کد)	وضع طبیعی (کد)	تأسیسات عمومی: برق	آب لوله‌کشی	غسالخانه	حمام	تأسیسات آموزشی و مذهبی: دبستان	مدرسه راهنمائی	مدرسه فنی و حرفه‌ای	مسجد	تکیه یا حسینیه	امامزاده	کلیسا	سایر عبادتگاههای دایر	خدمات پزشکی و دامپزشکی: درمانگاه	پزشک اعم از مقیم و غیرمقیم	بهیار و مامای روستائی	دامپزشک	تأسیسات ارتباطی و انتظامی: صندوق پست	دفتر پست و تلگراف	تلفن	ایستگاه راه‌آهن	پاسگاه ژاندارمری	تأسیسات اقتصادی و اجتماعی: عامل فروش نفت	بانک	آسیای آرد	فروشگاه تعاونی	مغازه خرده‌فروشی (بقالی)	قصابی	نانوائی	قهوه‌خانه	شرکت تعاونی روستائی	موقعیت آبادی روی نقشه
۱	۲	۳	۴	۵	۶	۷	۸	۹	۱۰	۱۱	۱۲	۱۳	۱۴	۱۵	۱۶	۱۷	۱۸	۱۹	۲۰	۲۱	۲۲	۲۳	۲۴	۲۵	۲۶	۲۷	۲۸	۲۹	۳۰	۳۱	۳۲	۳۳	۳۴	۳۵	۳۶	۳۷
وزمستان علیا	۴	۲۵	۵	۶	۱																															×	4-C2
هندودر	۳۵۸	۲۱۸۲	۲	۵	۱			×	×	×			×					×	×			×					×		×	×	×	×			×	4-D1
دهستان شراء	۱۳۶۶۹	۷۳۴۴۸				۱	۹	۹	۹۵	۹۲	۳		۹۷	۵	۹۲			۷	۳	۱۳	۷	۱۶	۱		۱	۲	۳۷	۱	۶۲	۱۷	۵۹	۳۲	۶		۹۲	
آدشته	۲۹۴	۱۴۴۸	۲	۵	۱				×	×			×							×							×		×	×	×	×			×	2-F2
آلودر	۱۱۸	۵۵۷	۲	۶	۱				×	×			×																×						×	2-D3
آق داش	۳۳۱	۱۸۸۴	۲	۵	۱				×	×			×	×													×		×		×	×			×	2-C2
امامزاده عباس	۱۲۲	۶۶۳	۲	۵	۲				×	×			×																×		×				×	1-D5
امامزاده ده چال	۸۰	۳۸۶	۲	۵	۲				×	×			×		×																×				×	1-C6
ابراهیم آباد	۵۱	۳۰۳	۲	۵	۲					×					×																				×	2-B1
احمد آباد	۶	۲۳	۲	۶	۱																														×	2-D1
ارچناوند	۹۰	۴۴۵	۲	۶	۱				×	×			×																×		×					2-E1
ایجان	۲۹۳	۱۶۶۷	۲	۵	۲				×	×			×														×		×		×				×	2-D2
ایوند	۴۳	۲۲۳	۲	۵	۱				×	×			×							×	×															2-F3
اناچ	۲۴۶	۱۳۱۵	۵	۵	۲		×		×	×	×		×					×		×	×						×		×	×	×	×	×		×	2-E2
استوه	۳۹۰	۲۲۰۴	۲	۶	۲				×	×			×		×							×					×		×	×		×			×	2-D1
بهارستان	۱۲	۷۸	۲	۵	۱				×																										×	1-C6
پیاز آباد	۶۸	۳۱۱	۲	۴	۲				×	×			×																	×	×					1-B5
پلنگ آب	۱۲	۶۶	۵	۶	۱								×																						×	2-E1
ثمردشت	۳۵	۲۱۸	۲	۶	۱				×	×			×																		×				×	2-B1
توتل	۱۳۲	۸۱۰	۲	۵	۲				×	×			×		×												×		×		×				×	1-B5
جاورسیان	۴۵۰	۲۲۹۱	۲	۵	۲				×	×			×					×								×	×		×		×	×			×	2-E2
جام آباد	۷	۲۹	۲	۶	۱								×																						×	1-E6
جوشیروان	۹۶	۵۶۸	۲	۵	۲				×	×			×														×		×		×	×			×	1-C6
جیریا	۶۰۴	۲۷۹۶	۲	۵	۲			×	×	×			×	×	×			×	×			×					×		×	×	×	×	×		×	1-E6
چالاب	۲۰	۱۲۲	۲	۶	۱																														×	2-C2
چخماق تپه	۳۲	۲۱۷	۲	۵	۲				×				×																						×	1-C5
چیران	۳۴۳	۲۰۶۹	۲	۶	۲				×	×			×														×		×		×	×			×	1-C5
حسین آباد	۱۹۸	۱۱۴۴	۲	۵	۱				×	×			×																×		×	×			×	1-C5
حسن آباد	۱	۸	۳	۵	۲																															1-D5

شهرستان اراک

شرح	تعداد خانوار	جمعیت	نوع آبادی (کد)	راه عمده آبادی (کد)	وضع طبیعی (کد)	تأسیسات عمومی: برق	آب لوله‌کشی	غسالخانه	حمام	تأسیسات آموزشی و مذهبی: دبستان	مدرسه راهنمائی	مدرسه فنی و حرفه‌ای	مسجد	تکیه یا حسینیه	امامزاده	کلیسا	سایر عبادتگاههای دایر	خدمات پزشکی و دامپزشکی: درمانگاه	پزشک اعم از مقیم و غیرمقیم	بهیار و مامای روستائی	دامپزشک	تأسیسات ارتباطی و انتظامی: صندوق پست	دفتر پست و تلگراف	تلفن	ایستگاه راه‌آهن	پاسگاه ژاندارمری	تأسیسات اقتصادی و اجتماعی: عامل فروش نفت	بانک	آسیای آرد	فروشگاه تعاونی	مغازه خرده‌فروشی (بقالی)	قصابی	نانوائی	قهوه‌خانه	شرکت تعاونی روستائی	موقعیت آبادی روی نقشه
۱	۲	۳	۴	۵	۶	۷	۸	۹	۱۰	۱۱	۱۲	۱۳	۱۴	۱۵	۱۶	۱۷	۱۸	۱۹	۲۰	۲۱	۲۲	۲۳	۲۴	۲۵	۲۶	۲۷	۲۸	۲۹	۳۰	۳۱	۳۲	۳۳	۳۴	۳۵	۳۶	۳۷
حسین آباد	۳۷	۲۱۴	۲	۵	۲				×	×																										×	1-C6
حاجی آباد	۴۳	۲۴۳	۲	۵	۲				×	×			×							×							×		×							×	2-C1
حصارخنداب	۱۶۹	۸۷۳	۲	۵	۲					×			×	×						×		×							×								2-C1
حسین گرگ	۹۰	۵۰۵	۲	۶	۱				×	×			×																×							×	2-C2
خانقاه علیا	۱۳۴	۶۲۳	۲	۵	۲		×		×	×			×																×		×	×				×	2-E2
خرند	۱۶۰	۸۷۴	۲	۵	۱				×	×			×														×		×	×	×					×	1-A4
خلوزین	۸۱	۵۰۱	۲	۵	۲				×	×			×												×				×	×	×						1-B5
خان آباد	۹	۴۱	۲	۶	۲																																1-B3
خنداب	۵۵۸	۳۱۵۲	۲	۵	۲	×		×	×	×	×		×	×	×			×	×	×		×	×				×	×	×	×	×	×	×			×	2-C1
خاریهلو	۷۶	۳۳۴	۲	۵	۱				×	×			×								×																2-G2
خانقاه سفلی	۱۸۷	۱۰۷۲	۲	۵	۲		×	×	×				×														×		×	×	×	×				×	2-E2
دولت آباد	۱۸۳	۱۱۴۲	۲	۶	۲				×	×			×																×		×					×	1-B4
دیز آباد	۲۷۴	۱۴۹۰	۲	۵	۲				×	×			×									×					×		×		×	×	×			×	1-C6
ده نو	۱۱۱	۶۴۴	۲	۵	۲			×	×	×			×					×	×			×				×			×		×					×	1-C6
دهچال	۲۳۱	۱۳۴۵	۲	۵	۲				×	×			×														×		×		×	×	×			×	1-C6
دارانجیر	۱۹	۹۳	۲	۶	۱					×																											2-C1
درمن	۳۰۵	۱۴۴۸	۲	۵	۱				×	×			×		×							×					×		×		×	×				×	2-F2
ده سد	۱۵۶	۸۰۹	۲	۴	۲				×	×			×							×							×		×		×	×				×	2-E3
ده شیرخان	۱۲۸	۷۱۶	۲	۴	۲				×	×			×																×		×	×				×	2-E3
رازگردان	۱۲۰	۵۹۲	۲	۵	۱				×	×			×																×			×				×	1-D6
سهم آباد	۷۰	۴۵۷	۲	۴	۲				×	×			×							×									×		×					×	2-E3
سناورد	۱۱۲	۶۲۲	۲	۵	۲		×		×	×			×														×		×	×	×	×				×	2-E2
سوزان	۱۲۵	۶۶۰	۲	۵	۱				×	×			×					×			×						×		×		×	×				×	2-F2
سیزدر	۲۰	۹۹	۲	۶	۱					×																											2-C1
سیران	۱۹۶	۱۱۲۵	۲	۵	۲				×	×			×																×		×					×	1-C5
سلوکلو	۱۲	۷۱	۲	۶	۱				×				×																								1-D4
سعد آباد	۱	۸	۳	۵	۲																																1-D5
شاوه	۵۲	۳۰۰	۲	۵	۲				×	×			×																×							×	1-C6
شاهپور آباد	۳۴	۲۰۴	۲	۵	۲				×	×			×																		×					×	1-C6
شاه ابوالحسن	۲	۱۶	۶	۵	۲										×																					×	1-C6

شهرستان اراک

شرح	تعداد خانوار	جمعیت	نوع آبادی (کد)	راه عمده آبادی (کد)	وضع طبیعی (کد)	تأسیسات عمومی: برق	آب لوله‌کشی	غسالخانه	حمام	تأسیسات آموزشی و مذهبی: دبستان	مدرسه راهنمائی	مدرسه فنی و حرفه‌ای	مسجد	تکیه یا حسینیه	امامزاده	کلیسا	سایر عبادتگاههای دایر	خدمات پزشکی و دامپزشکی: درمانگاه	پزشک اعم از مقیم و غیرمقیم	بهیار و مامای روستائی	دامپزشک	تأسیسات ارتباطی و انتظامی: صندوق پست	دفتر پست و تلگراف	تلفن	ایستگاه راه‌آهن	پاسگاه ژاندارمری	تأسیسات اقتصادی و اجتماعی: عامل فروش نفت	بانک	آسیای آرد	فروشگاه تعاونی	مغازه خرده‌فروشی (بقالی)	قصابی	نانوائی	قهوه‌خانه	شرکت تعاونی روستائی	موقعیت آبادی روی نقشه
۱	۲	۳	۴	۵	۶	۷	۸	۹	۱۰	۱۱	۱۲	۱۳	۱۴	۱۵	۱۶	۱۷	۱۸	۱۹	۲۰	۲۱	۲۲	۲۳	۲۴	۲۵	۲۶	۲۷	۲۸	۲۹	۳۰	۳۱	۳۲	۳۳	۳۴	۳۵	۳۶	۳۷
شیت پیغمبر	۱۸	۱۰۵	۲	۵	۱				×				×		×																					×	1-B6
شهید	۴۷	۲۱۲	۲	۶	۱				×	×			×	×																						×	2-C2
شرشره	۶۴	۳۲۲	۲	۵	۱				×	×			×																							×	2-C3
شترخان	۲۲	۱۰۹	۲	۶	۲				×																											×	2-D2
صالحی	۵۱	۲۷۵	۲	۶	۱				×	×			×																							×	2-C2
طورگیر	۱۲۵	۷۲۷	۲	۶	۱			×	×	×			×									×					×		×		×					×	2-D2
عباس‌آباد موقوفه	۸۳	۴۳۴	۲	۵	۲		×		×	×			×																×		×					×	2-E2
عباس‌آباد	۲۱	۱۴۹	۲	۶	۱				×	×			×																							×	2-C1
علی آباد	۹۲	۵۰۶	۲	۵	۲				×	×			×																×		×					×	1-C6
عبدالرحیم	۲۸۱	۱۳۷۸	۲	۶	۲				×	×			×														×		×	×	×	×				×	1-B4
غینرجه	۱۰۸	۶۳۵	۲	۶	۱			×	×	×			×								×	×					×		×		×					×	1-D5
فاراب	۷۸	۴۰۶	۲	۵	۲				×	×			×																		×					×	1-C6
فوران	۱۷۳	۱۰۳۵	۲	۵	۲				×	×			×														×		×	×	×					×	1-B6
قاسم آباد	۱۶۶	۹۱۴	۲	۴	۱				×	×			×							×							×		×	×	×					×	1-B5
قلیج تپه	۴۹	۲۶۸	۲	۵	۱				×	×			×																							×	1-D6
قره تپه	خالی از	سکنه	۲	۵	۲																																2-B1
قلعه اسعد آباد	۵۹	۲۸۳	۲	۵	۲				×	×			×																×		×					×	2-B1
قلعه خنداب	۲۰۵	۹۷۷	۲	۵	۲				×				×																×		×	×				×	2-D1
قشلاق قطب آباد	۱۲	۵۹	۲	۶	۱																															×	1-D6
قمشلو	۳۵	۱۵۴	۲	۶	۱				×	×			×																							×	2-D1
قشلاق دیناری	۲۹	۱۴۲	۲	۶	۱					×																											2-C1
قزل قلعه	۲۳	۱۳۰	۲	۵	۲				×	×			×									×							×								2-C1
قشلاق عبداکریم	۲۵	۱۴۰	۲	۶	۱																															×	2-C1
قالیباف	۱۴۴	۷۹۷	۲	۶	۱			×	×	×			×							×							×		×		×					×	2-B1
قلعه عباس‌آباد	۳۶	۱۹۶	۲	۶	۱				×	×			×																								2-D2
قطارآغاج	۲۶	۱۵۰	۲	۶	۱				×	×			×																		×					×	1-E6
قشلاق گازران	۴	۳۱	۲	۶	۱																															×	2-D1
قشلاق زیبا	۳۱	۱۵۵	۲	۶	۱				×				×																								2-D1
قلعه ازرج	۹۲	۵۵۶	۵	۵	۲				×	×			×								×						×		×		×	×				×	2-E3
کرکانک	۴۷	۳۰۱	۲	۶	۲				×				×																	×	×					×	1-C6

شهرستان اراک

شرح	تعداد خانوار	جمعیت	نوع آبادی (کد)	راه عمده آبادی (کد)	وضع طبیعی (کد)	تأسیسات عمومی: برق	آب لوله‌کشی	غسالخانه	حمام	تأسیسات آموزشی و مذهبی: دبستان	مدرسه راهنمائی	مدرسه فنی و حرفه‌ای	مسجد	تکیه یا حسینیه	امامزاده	کلیسا	سایر عبادتگاهها دایر	خدمات پزشکی و دامپزشکی: درمانگاه	پزشک اعم از مقیم و غیرمقیم	بهیار و مامای روستائی	دامپزشک	تأسیسات ارتباطی و انتظامی: صندوق پست	دفتر پست و تلگراف	تلفن	ایستگاه راه‌آهن	پاسگاه ژاندارمری	تأسیسات اقتصادی و اجتماعی: عامل فروش نفت	بانک	آسیای آرد	فروشگاه تعاونی	مغازه خرده‌فروشی (بقالی)	قصابی	نانوائی	قهوه‌خانه	شرکت تعاونی روستائی	موقعیت آبادی روی نقشه
۱	۲	۳	۴	۵	۶	۷	۸	۹	۱۰	۱۱	۱۲	۱۳	۱۴	۱۵	۱۶	۱۷	۱۸	۱۹	۲۰	۲۱	۲۲	۲۳	۲۴	۲۵	۲۶	۲۷	۲۸	۲۹	۳۰	۳۱	۳۲	۳۳	۳۴	۳۵	۳۶	۳۷
کمرآب	۳۴	۱۹۳	۲	۶	۱				×	×			×																							×	2-A1
گله بید	۴۵	۲۱۱	۲	۶	۱				×	×			×																							×	2-D2
کرکان	۳۱۴	۱۷۰۴	۲	۵	۲		×		×	×			×														×		×		×	×			×	2-D2
گنجاب	۶۶	۳۸۶	۲	۶	۱				×	×			×																							×	1-B6
گرماب	۷۳	۴۱۵	۲	۵	۲				×	×			×																×						×	2-B1
گذردر	۶۵	۳۵۴	۲	۶	۱				×	×			×							×		×					×				×				×	2-C2
گوشه علیا	۱۰۵	۵۷۸	۲	۶	۱				×	×			×														×		×	×					×	2-D3
گاوجلو	۴۶	۲۳۵	۲	۵	۱				×	×			×																							×	1-E6
گنج گلی	۱۷	۹۷	۲	۵	۱				×	×			×																								2-D1
گازران	۲۲۹	۱۱۳۳	۲	۴	۲				×	×			×									×					×		×	×	×	×			×	2-D1
گوره زار	۱۰۷	۵۵۵	۲	۵	۲				×	×			×									×					×		×		×	×			×	2-E4
گوشه سفلی	۳۵	۱۵۲	۲	۶	۱				×	×			×																							×	2-D3
لنجاب سفلی	۳۸	۱۶۷	۲	۶	۱				×	×			×																							×	1-D6
لنجاب علیا	۳۸	۲۰۴	۲	۵	۱				×	×			×																							×	2-E1
مهدی آباد	۲۳	۱۵۲	۲	۵	۲				×				×		×																					×	1-D5
محمد آباد	۳۷	۱۷۵	۲	۶	۱				×	×			×																		×				×	2-B1
مانیزان	۲۴۳	۱۳۹۰	۲	۴	۲		×		×	×			×							×		×					×		×		×	×			×	2-E3
مست علیا	۲۱۸	۱۰۳۵	۲	۵	۲				×	×			×									×					×		×		×	×			×	2-E3
موک	۲۸	۱۷۰	۲	۶	۱				×	×			×																								2-D3
مست سفلی	۳۳۷	۱۸۴۴	۲	۵	۲				×	×			×														×		×		×	×			×	2-E2
موسی خان بلاغی	۷۱	۳۷۶	۲	۶	۱				×	×			×																×							×	1-A4
میلاجرد	۹۶۰	۴۹۹۶	۲	۶	۲		×	×	×	×	×		×		×			×									×		×			×	×		×	1-D4
مجید آباد	۸۷	۵۳۶	۲	۵	۲					×			×							×									×		×					1-B5
نوده	۱۵۹	۷۷۹	۲	۵	۱			×	×	×			×		×														×		×	×			×	2-E2
نصیر آباد	۵۱	۲۹۲	۲	۶	۱					×			×																		×					1-B5
وزوانق	۸۷	۴۹۴	۲	۵	۲				×	×			×																×		×	×				1-B5
یاسبلاغ	۱۲۸	۶۰۴	۲	۶	۱				×	×			×								×								×		×				×	1-D5
یساول	۱۱۳	۵۵۷	۲	۴	۲		×		×	×			×									×					×		×	×					×	1-E5

شهرستان اراك

شرح	تعداد خانوار	جمعیت	نوع آبادی (دگ)	راه‌وه آبادی (دگ)	وضع طبیعی (دگ)	تأسیسات عمومی: برق	آب لوله‌کشی	غسالخانه	حمام	دبستان	مدرسه راهنمائی	مدرسه فنی و حرفه‌ای	مسجد	تکیه یا حسینیه	امامزاده	کلیسا	سایر جهات مذهبی	خدمات پزشکی: دامپزشک	پزشک، بهداز، بهیار	بیمار و مامای روستائی	دواپزشک	صندوق پست	دفتر پست و تلگراف	تلفن	راه‌آهن	ایستگاه	پاسگاه ژاندارمری	تأسیسات اقتصادی و اجتماعی: حمل فروش نفت	بانک	آسیای آرد	فروشگاه تعاونی	مغازه و بنگاه خرده‌فروشی (دعاقی)	قصابی	نانوائی	قهوه‌خانه	شرکت تعاونی روستائی	موقعیت آبادی روی نقشه
۱	۲	۳	۴	۵	۶	۷	۸	۹	۱۰	۱۱	۱۲	۱۳	۱۴	۱۵	۱۶	۱۷	۱۸	۱۹	۲۰	۲۱	۲۲	۲۳	۲۴	۲۵	۲۶	۲۷	۲۸	۲۹	۳۰	۳۱	۳۲	۳۳	۳۴	۳۵	۳۶	۳۷
دهستان فراهان سفلی	۵۴۴۰	۲۶۳۵۹				۴	۳	۱۲	۴۱	۳۶	۳		۳۹	۵	۹	۱		۴	۹		۵	۶	۱				۱	۱۶	۱	۱۸	۴	۲۰	۱۸	۲		۲۹	
آزاد مرزآباد	۵۵	۲۷۹	۲	۶	۲				×	×			×						×		×								×			×				2-H3
ایمك آباد	۱۸۱	۸۹۱	۲	۴	۲				×	×			×															×				×				2-H2
ابراهیم آباد	۲۴	۱۴۳	۲	۵	۲				×	×																										2-H2
آسروان	خالی	ازسکنه	۳	۴	۲																															
بهادرستان	۸۱	۴۲۱	۲	۶	۱				×	×			×															×								1-E6
تیموآباد	۱	۲	۲	۵	۲																															2-G3
حرآباد	۱۵۷	۶۵۷	۲	۵	۲			×	×	×			×						×									×			×					2-H1
حسن اباد	۶۴	۳۰۰	۲	۵	۲				×	×			×															×								2-H2
خلج آباد	۲۳	۶۳	۲	۵	۲				×	×			×			×												×								2-H1
خوشدون	۱۴۰	۵۹۵	۲	۵	۲			×	×	×			×	×														×		×		×				3-A1
داودآباد	۸۲۲	۳۷۱۵	۲	۵	۲			×	×	×			×	×	×				×	×								×		×		×				3-B2
دشلق	۲۷	۱۵۲	۲	۵	۲				×	×																										2-H2
داین	۱۰۷	۵۴۸	۲	۵	۲			×	×	×			×															×				×				2-G3
دربند مرزی بجران	۱۱	۵۱	۲	۶	۱								×																							2-G4
دیلمزار	۵	۲۵	۲	۶	۱				×																											2-F2
سوسن آباد	۶۴	۳۷۲	۲	۴	۲		×		×	×			×						×		×		×						×		×					1-E5
ساروق قلعه بالا ساروق	۵۱۹	۳۵۲۴	۲	۵	۲	×			×	×		×	×		×				×				×				×		×	×	×	×	×			1-F6
سوسن آباد	۱۳	۸۴	۲	۵	۲				×				×																							2-H3
شریف آباد	۱۴	۷۷	۲	۵	۲				×				×																							2-H1
شمس آباد	۲۵	۱۱۲	۲	۵	۲				×	×			×																							3-A1
طور	۱۱۳	۵۵۹	۲	۵	۱				×	×			×										×													2-F1
عسگرآباد	خالی	ازسکنه	۲	۵	۱																															2-G3
علی آباد	خالی	ازسکنه	۵	۵	۲																															2-H1
عباس آباد	۴۵	۲۰۰	۲	۵	۲				×	×			×																							3-A1
فتح آباد	خالی	ازسکنه	۲	۶	۲																															2-H1
قهپه	۱۸	۸۶	۲	۵	۲				×	×			×																							2-G1
قلعه ارجناوند	۷۰	۳۸۴	۲	۵	۱				×	×			×										×													2-E1
کمال اباد بالا	۳۰	۱۰۷	۲	۵	۲				×				×																							2-H1
کمال اباد پائین	۱۲۳	۵۶۸	۲	۵	۲				×	×			×		×															×							2-H1

شهرستان اراک

شرح	تعداد خانوار	جمعیت	نوع آبادی (کد)	راه‌دهه آبادی (کد)	وضع طبیعی (کد)	تأسیسات عمومی: برق	آب لوله‌کشی	آسیاب	حمام	شفاخانه	مدرسه	دبستان	تأسیسات آموزشی و مذهبی: مدرسه فنی و حرفه‌ای	کتابخانه	تکیه یا حسینیه	امامزاده	کلیسا	مسجد	خدمات پزشکی و دامپزشکی: پیشخدمت اقدام سنتز پزشکی	داروخانه	سایر جهاد کشاورزی دامپزشکی	دبیر	بهیار و ماماهای روستائی	دامپزشک	صندوق پست	دفتر پست و تلگراف	تلفن	تأسیسات ارتباطی انتظامی: راه‌آهن	ایستگاه پاسگاه ژاندارمری	حمل فروش نفت	بانک	آسیای آرد	فروشگاه تعاونی	مغازه و نانوائی خوده‌پای (دائمی)	تأسیسات اقتصادی و اجتماعی: قصابی	نانوائی	قهوه‌خانه	شرکت تعاونی روستائی	موقعیت آبادی روی نقشه
۱	۲	۳	۴	۵	۶	۷	۸	۹	۱۰	۱۱	۱۲	۱۳	۱۴	۱۵	۱۶	۱۷	۱۸	۱۹	۲۰	۲۱	۲۲	۲۳	۲۴	۲۵	۲۶	۲۷	۲۸	۲۹	۳۰	۳۱	۳۲	۳۳	۳۴	۳۵	۳۶	۳۷
کوه فسال	۶	۶	۵	۶	۲																																2-G3
کیشان	۱۴۲	۷۳۸	۲	۵	۱				×		×		×														×		×							2-F3
کوره در	۴	۲۷	۲	۷	۱																															2-F3
کمیز	۲۶	۱۶۱	۲	۶	۱				×		×		×																×						×	2-F1
کلاغ نشین	۵۵	۲۸۳	۲	۵	۱			×	×		×		×																×						×	2-F1
مزرعه کیشان	۱۰۵	۵۲۱	۲	۵	۱				×		×		×								×								×			×			×	2-F3
مشهد الکویه	۳۳۸	۱۸۳۵	۲	۵	۲			×	×		×		×		×														×						×	2-G1
محمودیه	۵	۲۷	۲	۶	۱				×																											2-G1
مشهد گرمه	۲۶	۱۲۰	۲	۶	۱				×		×		×		×														×							2-G2
مهرآباد	۱۵۹	۷۹۳	۲	۵	۲			×	×		×		×																×			×				2-G3
مرزیجران	۳۱۷	۱۷۶۷	۲	۴	۲		×	×	×		×		×	×															×			×				2-H3
مشهد میقان	۱۲۹	۶۶۴	۲	۴	۲			×	×		×		×		×														×			×				2-H3
مرادآباد میقان	۷۹	۳۸۸	۲	۵	۲				×		×		×							×	×								×			×				2-H3
محمدیه	۱۴۴	۷۵۰	۲	۶	۲						×		×																×			×				2-H2
مزیدآباد	خالی از سکنه		۲	۵	۲																															2-H1
میجان	۱۸۷	۸۸۶	۲	۵	۲				×		×		×	×						×									×			×				2-H1
مشکان	۲۰	۱۰۰	۲	۶	۲				×				×																×							2-H1
مصلح آباد	۱۹۰	۷۲۶	۲	۵	۲			×	×		×	×	×	×						×	×	×							×			×	×			2-H1
مرادآباد	۱	۹	۳	۵	۲		×	×																												3-B1
نوازن	۸۲	۳۶۰	۲	۵	۲				×		×		×		×														×			×			×	2-G2
ویسمه	۱۸۳	۸۱۶	۲	۵	۲			×	×		×		×		×														×			×				3-A1
وزیرآباد	۵۳	۲۶۶	۲	۵	۲				×		×		×																×						×	2-H2
هزاوه	۴۵۷	۲۱۹۶	۲	۵	۱				×		×	×	×		×					×									×			×			×	2-G3
دهستان قره کهریز	۳۹۱۵	۲۱۲۹۵			۲	۲	۸	۳۷	۳۷	۳۵	۱		۳۷	۲	۴		۲	۱	۲	۰	۱	۱		۱۱			۱۱	۱۵	۳	۱۵	۲۱	۱۵	۲		۲۸	
آب باریک	۱۲۱	۶۴۰	۲	۵	۲				×		×		×	×						×									×			×				4-H1
ارکوین	۱۱۲	۵۴۳	۲	۶	۱				×		×		×																×							3-A6
بازنه	۳۸۵	۲۳۶۹	۲	۵	۲				×		×		×							×									×			×				2-G6
بان	۱۱۸	۵۵۴	۲	۵	۱				×		×		×																×							2-H5
تکیه	۲۵	۱۴۵	۲	۶	۱								×		×																					2-H6

شهرستان اراک

شرح	تعداد خانوار	جمعیت	نوع آبادی (کد)	راه‌دهه آبادی (کد)	وضع طبیعی دکد	تأسیسات عمومی: برق	آب لوله‌کشی	غسالخانه	حمام	دبستان	مدرسه راهنمائی	مدرسه دبیرستان و هنرستان	مسجد	تکیه یا حسینیه	امامزاده	کلیسا	سایر تأسیسات آموزشی و مذهبی: دارالحفاظ و مکاتب	خدمات پزشکی و دامپزشکی: درمانگاه	پزشک و متخصص و پزشک متخصص	بهیار و دهیاری و روستائی	دامپزشک	صندوق پست	دفتر ثبت احوال و بخشداری	تلفن	ایستگاه راه‌آهن	ایستگاه یا نمایندگی اتوبوس	تأسیسات اقتصادی و اجتماعی: حال فروش نفت	بانک	آسیای آرد	فروشگاه تعاونی	مغازه و قهوه‌خانه خرده‌پائی (دائمی)	قصابی	نانوائی	قهوه‌خانه	شرکت تعاونی روستائی	موقعیت آبادی روی نقشه
۱	۲	۳	۴	۵	۶	۷	۸	۹	۱۰	۱۱	۱۲	۱۳	۱۴	۱۵	۱۶	۱۷	۱۸	۱۹	۲۰	۲۱	۲۲	۲۳	۲۴	۲۵	۲۶	۲۷	۲۸	۲۹	۳۰	۳۱	۳۲	۳۳	۳۴	۳۵	۳۶	۳۷
چشمه پهن	۱۶۷	۰۴۲	۲	۰	۲				×	×			×	×														×	×	×			×			×	2-H6
جناس	۹۰	۰۸۰	۲	۰	۱					×			×																						4-G1
چنگزین	۰۴	۲۶۰	۲	۶	۱				×	×			×																						×	3-A6
حمال آباد	۱۰۰	۴۹۰	۲	۰	۱			×	×	×			×															×		×	×				×	2-H6
حصارپزجان	۲۰۱	۱۲۱۰	۲	۶	۱			×	×	×			×		×				×									×			×				×	4-G1
خانه میران	۰۱	۳۰۳	۲	۰	۲				×	×			×																							2-G5
خرم آباد	۱۳۳	۶۹۴	۲	۴	۱				×	×			×		×													×		×					×	4-H1
خورزن	۴۹	۲۳۷	۲	۰	۱				×	×			×																		×				×	3-A5
دینه کبود علیا	۷۴	۳۲۳	۲	۰	۱			×	×	×			×							×											×	×				3-A6
دینه کبود سفلی	۷۸	۳۰۷	۲	۰	۱				×	×																					×					2-H6
رباط سفلی	۶۰	۲۸۱	۲	۰	۱				×	×			×																						×	5-A2
رباط علیا	۷۸	۳۴۸	۲	۰	۱				×	×			×																			×			×	5-A1
سیرکند	۲۶	۱۴۲	۲	۰	۱				×	×			×																						×	2-H6
ساکی علیا	۰۷	۲۰۶	۲	۰	۱				×	×			×																	×					×	5-A1
ساکی سفلی	۸۷	۴۳۶	۰	۶	۱				×	×			×																						×	5-A1
شمس‌آباد	۶۲	۳۰۰	۲	۴	۱				×			×	×																			×			×	5-A1
علی آباد	۲۴	۱۲۰	۲	۰	۱				×	×			×																							2-G6
عمارت	۱۱۰	۷۴۷	۲	۴	۱				×	×			×															×								2-G6
عنبرته	۸۶	۶۷۰	۲	۰	۱				×	×			×															×		×		×			×	4-G1
علیم آباد	۱۰۲	۴۸۹	۲	۴	۱				×	×			×																	×		×			×	4-H1
قشلاق محمد قلی	۳۲	۱۶۰	۲	۶	۱			×	×	×			×															×							×	2-H5
قلعه پسیجان	۱۱۴	۸۰۹	۲	۰	۱			×	×	×			×															×		×		×			×	2-G6
قلعه دیزجان	۶۷	۴۴۲	۲	۰	۱				×	×			×																			×				2-G6
قاسم آباد	۱۸۷	۸۰۹	۲	۶	۱				×	×			×							×										×		×	×		×	2-H6
کرك	۱۳۲	۷۹۰	۲	۴	۱				×	×			×																	×		×	×		×	4-G1
گوشه	۶۰	۳۴۹	۲	۰	۱			×	×	×			×								×															2-G5
گل تپه	۲۹	۱۴۸	۲	۰	۱				×				×								×															5-A1
گلشن آباد	۰۷	۲۸۶	۲	۰	۱				×	×			×																							2-H5
معدن کرك	کارگاه		۶	۴	۱	×			×																											4-G1
موچان	۲۱۱	۱۱۰۷	۲	۴	۱			×	×	×			×		×			×										×		×		×			×	4-H1

شهرستان اراک

شرح	تعداد خانوار	جمعیت	نوع آبادی (دگ)	راه‌وه آبادی (دگ)	وضع طبیعی (دگ)	تأسیسات عمومی: برق	آب لوله‌کشی	غسالخانه	حمام	تأسیسات آموزشی و مذهبی: دبستان	مدرسه راهنمائی	مدرسه متوسطه و حوزوی	مسجد	تکیه حسینیه	امامزاده	کلیسا	سایر اماکن مذهبی دایر	خدمات پزشکی و دامپزشکی: دواخانه	پزشک	بهیار و ماماهای روستائی	دامپزشک	تأسیسات ارتباطی و انتظامی: صندوق پست	دفتر پست و تلگراف	تلفن	راه‌آهن	ایستگاه	پاسگاه ژاندارمری	تأسیسات اقتصادی و اجتماعی: عامل فروش نفت	بانک	آسیای آرد	فروشگاه تعاونی	مغازه بقالی خرده‌فروشی (اتفاقی)	قصابی	نانوائی	قهوه‌خانه	شرکت تعاونی روستائی	موقعیت آبادی روی نقشه
۱	۲	۳	۴	۵	۶	۷	۸	۹	۱۰	۱۱	۱۲	۱۳	۱۴	۱۵	۱۶	۱۷	۱۸	۱۹	۲۰	۲۱	۲۲	۲۳	۲۴	۲۵	۲۶	۲۷	۲۸	۲۹	۳۰	۳۱	۳۲	۳۳	۳۴	۳۵	۳۶	۳۷
معدن سنگ شمس‌آباد	کـــــارگـــاه		۶	۴	۱																															4-H1
نیستان	۸۲	۳۷۶	۲	۰	۱				×	×			×																							3-A6
نورعین	۸۱	۳۹۸	۲	۷	۱				×	×			×																						×	3-A6
واشه	۱۳۹	۷۶۰	۲	۰	۱	×			×	×			×																					×		2-G6
هفته	۳۱۴	۱۸۰۰	۲	۴	۱		×		×	×			×						×		×	×						×								2-G6
																																				۷۸
دهستان کزاز	۱۰۱۲۱	۵۷۴۵۲				۱۱	۶	۲۳	۸۷	۸۰	۲		۸۷	۶	۴		۱	۳	۵	۱۶	۹	۱۹	۲	۳	۳	۲	۳۲	۲	۴۲	۴	۵۰	۴۰	۳			۳۷
اسکان	۱۸۸	۸۹۰	۲	۰	۲			×	×	×			×																						×	2-E4
اکبرآباد	۲۰۱	۱۱۳۶	۲	۲	۲				×	×			×									×													×	2-F6
البرز	۱۱۳	۶۴۱	۲	۰	۲				×	×			×									×													×	2-E5
البرج	۸۰	۴۹۶	۲	۴	۱				×	×			×								×															2-E4
ایستگاه نورآباد	۱۰	۴۵	۶	۱	۱	×	×											×	×			×	×	×	×	×											4-F1
باغ تبریزی	۱	۷	۴	۰	۲	×																														2-E5
باغ برآفتاب	۱۴۶	۸۲۴	۲	۰	۱			×	×	×			×																						×	2-F5
بادامک	۰۷	۳۱۶	۲	۶	۱				×	×			×																						×	2-D3
بانه	۳۹	۲۲۴	۲	۶	۱				×	×			×																							2-E4
برج	۸۴	۴۶۲	۲	۰	۱				×	×			×																						×	4-F1
بصری	۲۹۰	۱۴۴۷	۲	۰	۱			×	×	×			×							×															×	2-D4
بهمنی	۶۷	۴۴۰	۲	۶	۲				×				×																						×	2-C5
بیدر	۴۳	۲۰۷	۲	۶	۱				×	×			×																						×	2-C3
پاصوزه	۳۹	۲۲۸	۲	۶	۱				×	×																									×	2-D6
پاکل	۲۵۱	۱۶۲۰	۲	۰	۲			×	×	×			×							×															×	4-E1
پرگله	۷۴	۵۲۰	۲	۶	۱			×	×	×			×																						×	2-D6
پلیس راه ژاندارمری	خالی از سکنه		۶	۲	۲		×		×																×											2-D5
تاج دولت شاه	۱۲۶	۷۰۳	۲	۰	۱				×	×			×	×							×															×	2-C6
تخت محل	۹۱	۵۰۴	۲	۴	۲			×	×	×			×										×													×	2-E5
تجره	۸۴	۵۳۰	۲	۰	۱				×	×			×																							×	2-F6
جزنق	۱۲۸	۶۴۴	۲	۰	۲				×	×			×	×																						×	2-E4
حلایر	۱۸۱	۹۱۶	۲	۰	۲				×	×			×																							×	2-C5
جمال آباد	۸۴	۴۰۴	۲	۴	۲				×	×			×										×													×	2-F5

شهرستان اراک

شرح	تعداد خانوار	جمعیت	نوع آبادی (کد)	راه عمده آبادی (کد)	وضع طبیعی (کد)	تأسیسات عمومی: برق	آب لوله‌کشی	غسالخانه	حمام	تأسیسات آموزشی و مذهبی: دبستان	مدرسه راهنمائی	مدرسه فنی و حرفه‌ای	مسجد	تکیه یا حسینیه	امامزاده	کلیسا	سایر عبادتگاههای دایر	خدمات پزشکی و دامپزشکی: درمانگاه	پزشک اعم از مقیم و غیرمقیم	بهیار و مامای روستائی	دامپزشک	تأسیسات ارتباطی و انتظامی: صندوق پست	دفتر پست و تلگراف	تلفن	ایستگاه راه‌آهن	پاسگاه ژاندارمری	تأسیسات اقتصادی و اجتماعی: عامل فروش نفت	بانک	آسیای آرد	فروشگاه تعاونی	مغازه خرده‌فروشی (بقالی)	قصابی	نانوائی	قهوه‌خانه	شرکت تعاونی روستائی	موقعیت آبادی روی نقشه
۱	۲	۳	۴	۵	۶	۷	۸	۹	۱۰	۱۱	۱۲	۱۳	۱۴	۱۵	۱۶	۱۷	۱۸	۱۹	۲۰	۲۱	۲۲	۲۳	۲۴	۲۵	۲۶	۲۷	۲۸	۲۹	۳۰	۳۱	۳۲	۳۳	۳۴	۳۵	۳۶	۳۷
چشمه سعیدان	۲۴	۱۷۷	۲	۶	۱				×	×			×																							×	2-E6
چقاسیا	۱۵۵	۸۴۷	۲	۵	۱			×	×	×			×							×							×		×			×				×	2-D5
حسین آباد	۲۱	۱۲۴	۲	۶	۲					×			×																							×	2-E4
حسبیجان	۱۸۶	۸۸۴	۲	۴	۲				×	×			×														×	×	×		×						2-E4
حک علیا	۸۲	۵۲۰	۲	۵	۲			×	×	×			×														×			×	×	×					2-E5
حک سفلی	۸۸	۵۲۶	۲	۵	۲			×	×	×			×																×		×	×				×	2-E5
حصار	۳۷۴	۲۲۳۸	۲	۵	۱				×	×			×														×		×		×	×				×	2-D5
حمریان	۲۴	۱۵۰	۲	۶	۲																								×							×	2-E5
خراجی	خالی از	سکنه	۲	۶	۱																																4-E1
خرخپ	۶۳	۳۶۷	۲	۵	۱				×	×			×																							×	2-C4
دستجرده	۷۳	۴۸۰	۲	۵	۱				×	×			×																×		×						2-F6
دنبه	۷۰	۴۳۰	۲	۵	۱				×	×			×																							×	2-E5
دوخواهران	۲۶	۱۸۲	۲	۷	۱				×	×			×		×																					×	2-E6
ده قول	۴۳	۲۵۹	۲	۲	۲				×	×			×																		×					×	2-F5
رباط	۹	۴۸	۲	۷	۱				×				×																							×	2-G3
رشان	۶۶	۴۱۶	۲	۵	۲			×	×	×			×																		×	×				×	2-F6
رنگ سازی روناس	۱	۱	۵	۲	۲	×	×																														2-F5
ریز	۱۹	۱۲۴	۲	۶	۱				×	×			×		×																					×	2-F4
ساقی	۸۷	۴۹۳	۲	۵	۱				×	×			×		×							×							×		×					×	2-G4
سرسختی علیا	۳۶۵	۱۷۸۴	۲	۵	۱			×	×	×	×		×	×				×	×			×					×		×	×	×	×				×	4-E1
سرسختی	۱۵۰	۹۷۳	۲	۵	۱				×	×			×																		×	×					2-F6
سرچال	۹۳	۵۳۵	۲	۶	۱				×	×			×							×									×		×					×	2-C3
سعید آباد	۱	۱	۳	۶	۲																																2-E5
سنگ سفید	۵۷	۳۴۴	۲	۵	۲				×	×			×																							×	2-C5
سنگر	۷۰	۳۶۱	۲	۶	۱				×	×			×																×							×	2-C3
سوار آباد علیا	۴۱	۲۵۱	۲	۵	۱				×	×			×																		×	×				×	2-D6
سوار آباد سفلی	۱۱۱	۶۳۳	۲	۶	۲				×	×			×														×		×		×					×	2-C3
سورانه	۱۳۱	۷۵۷	۲	۵	۲				×	×			×																×		×	×					2-F6
شمس آباد	۸۰	۴۱۰	۲	۶	۲				×	×			×																×							×	2-F3
ضیا آباد	۱۵۷	۹۶۰	۲	۶	۱				×	×			×														×		×		×	×				×	4-E1

کتابخانه مرکز آمار ایران
شماره . ۱۹۲۰۹ : . .

شهرستان اراک

شرح	تعداد خانوار	جمعیت	نوع آبادی (دگد)	راه‌دهه آبادی (دگد)	وضع طبیعی (دگد)	تأسیسات عمومی: برق	لوله‌کشی آب	غسالخانه	حمام	تأسیسات آموزشی و مذهبی: دبستان	مدرسه راهنمائی	مدرسه فنی و حرفه‌ای	مسجد	تکیه یا حسینیه	امامزاده	کلیسا	سایر اماکن مذهبی	خدمات پزشکی و دامپزشکی: داروخانه	پزشک	بهیار و ماماهای روستائی	دامپزشک	تأسیسات ارتباطی انتظامی: پست	صندوق	دفتر پست و تلگراف	تلفن	ایستگاه راه‌آهن	پاسگاه ژاندارمری	تأسیسات اقتصادی و اجتماعی: عامل فروش نفت	بانک	آسیای آرد	فروشگاه تعاونی	مغازه و بنگاه خرده‌فروشی (دائمی)	قصابی	نانوائی	قهوه‌خانه	شرکت تعاونی روستائی	موقعیت آبادی روی نقشه
۱	۲	۳	۴	۵	۶	۷	۸	۹	۱۰	۱۱	۱۲	۱۳	۱۴	۱۵	۱۶	۱۷	۱۸	۱۹	۲۰	۲۱	۲۲	۲۳	۲۴	۲۵	۲۶	۲۷	۲۸	۲۹	۳۰	۳۱	۳۲	۳۳	۳۴	۳۵	۳۶	۳۷
طرلان	۱۱۷	۶۰۷	۲	۰	۱				×	×			×							×		×					×		×		×					2-F4
طوره	۲۷۴	۱۴۷۸	۲	۲	۱			×	×	×	×		×	×						×		×	×	×			×		×		×	×		×		2-D5
طهیرآباد آستانه	۱۳۲	۸۳۳	۲	۰	۱			×	×	×			×														×		×		×			×		2-D6
طهیرآباد نهرمیان	۳۴	۱۶۸	۲	۰	۱				×				×																							2-C4
عزت‌آباد	۹	۳۲	۲	۰	۲				×				×						×																	2-D5
عضدیه	۱۸۹	۱۰۳۴	۲	۰	۱			×	×	×			×	×													×		×		×					4-E1
علی آباد	۳۷	۲۲۲	۲	۶	۲				×	×			×									×														2-F5
غینر	۲۳۷	۱۲۹۰	۲	۶	۲				×	×			×									×							×		×					2-F6
فسر	۱۷۹	۹۷۸	۲	۲	۲				×	×			×									×					×		×		×					2-E4
قدمگاه	۲۳۹	۱۳۳۹	۲	۲	۲			×	×	×			×					×					×						×		×					2-F5
قره بنیاد	۱۲۲	۶۴۶	۲	۰	۲				×	×			×														×		×		×					2-C5
قزلجه	۶۲	۳۲۰	۲	۶	۱				×	×			×								×						×									2-G4
قشلاق دره صالحان	۲۳	۱۳۸	۲	۶	۱				×				×																							2-E5
قشلاق دوخواهران	۴	۳۸	۲	۷	۱								×																						×	4-E1
قلعه مرتضی	۱	۰	۳	۶	۱																															2-E5
قلعه بالمان	۸۹	۵۰۰	۲	۶	۱	×		×	×	×			×																						×	2-E6
قلعه آقاحمید	۱۹۸	۱۲۵۸	۲	۰	۱	×		×	×	×			×														×		×		×				×	2-E6
قلعه عباس‌آباد	۱۲۲	۶۹۷	۲	۰	۲	×		×	×	×			×	×																					×	2-E6
قلعه کوکبیه	۱	۹	۲	۶	۲	×			×																										×	2-E5
قلعه چی علیا	۸۶	۴۸۸	۲	۰	۱				×	×			×									×									×					2-C5
قلعه چی سفلی	۶۰	۳۳۴	۲	۰	۱				×	×			×								×										×					2-C5
قوش‌تپه	۵۱	۳۱۸	۲	۰	۱				×	×			×																							2-C4
قهوه خانه راه بروجرد		کارگاه	۶	۲	۲																															2-C5
قهوه خانه فر		کارگاه	۶	۲	۱	×	×																													2-D4
قهوه خانه مهاجران	۱	۳	۵	۲	۲	×	×																													2-E5
کتیران علیا	۸۲	۴۹۱	۲	۰	۱			×	×	×			×																							2-D6
کتیران سفلی	۹۱	۴۷۳	۲	۰	۱			×	×	×			×								×	×														2-D6
گزاز	۲۹۲	۱۷۴۷	۲	۰	۱			×	×	×			×										×													2-F5
گله نهرمیان	۸۳	۵۰۲	۲	۶	۲				×	×			×								×															2-D5
گلاهدوز	۶۳	۳۲۹	۲	۶	۱				×	×			×																							2-E4

شهرستان اراك

شرح	تعداد خانوار	جمعیت	نوع آبادی (کد)	راه عمده آبادی (کد)	وضع طبیعی (کد)	تأسیسات عمومی: برق	آب لوله‌کشی	غسالخانه	حمام	تأسیسات آموزشی و مذهبی: دبستان	مدرسه راهنمائی	مدرسه فنی و حرفه‌ای	مسجد	تکیه یا حسینیه	امامزاده	کلیسا	سایر عبادتگاههای دایر	خدمات پزشکی و دامپزشکی: درمانگاه	پزشک و اعم از مقیم و غیرمقیم	بهیار و مامای روستائی	دامپزشک	تأسیسات ارتباطی و انتظامی: صندوق پست	دفتر پست و تلگراف	تلفن	ایستگاه راه‌آهن	پاسگاه ژاندارمری	تأسیسات اقتصادی و اجتماعی: عامل فروش نفت	بانک	آسیای آرد	فروشگاه تعاونی	مغازه خرده‌فروشی (بقالی)	قصابی	نانوائی	قهوه‌خانه	شرکت تعاونی روستائی	موقعیت آبادی روی نقشه
۱	۲	۳	۴	۵	۶	۷	۸	۹	۱۰	۱۱	۱۲	۱۳	۱۴	۱۵	۱۶	۱۷	۱۸	۱۹	۲۰	۲۱	۲۲	۲۳	۲۴	۲۵	۲۶	۲۷	۲۸	۲۹	۳۰	۳۱	۳۲	۳۳	۳۴	۳۵	۳۶	۳۷
کله نمك کور	۷۷	۴۱۸	۲	۶	۱					×			×														×		×		×	×			×	2-F4
کوس علی	۵۵	۳۷۴	۲	۶	۱				×	×			×							×		×						×			×					2-D5
گاوگداز	۲۴	۱۳۸	۲	۴	۱				×	×			×																							2-E4
گل زرد	۲۴۰	۱۴۰۲	۲	۵	۲			×	×	×			×							×	×						×		×		×	×			×	2-C5
لنج رود	۴۶۹	۲۴۱۸	۲	۵	۱			×	×	×			×														×		×		×				×	2-C3
مروارید دره	۱۱۵	۸۴۳	۲	۶	۱				×	×			×									×					×		×						×	2-D5
مزرعه خاتون	۵۸	۴۰۰	۲	۶	۲				×	×			×							×											×				×	2-C5
منصور آباد	۲	۲۰	۳	۵	۲		×		×												×															2-E5
مهاجران خاك	۷۳	۳۳۸	۲	۲	۲			×	×	×			×																			×			×	2-E5
مهاجران ملا ابوالحسن	۵۳	۲۸۰	۲	۶	۲				×	×																										2-E5
مهاجران کمر	۷۸	۴۶۸	۲	۵	۲					×			×									×					×		×		×	×				2-E5
مهدی آباد	۱۶	۷۵	۲	۶	۲					×			×							×															×	2-E4
میان رود	۴۲	۲۴۴	۲	۶	۲				×	×			×																		×				×	2-C3
نگهبان راه آهن	کارگاه		۵	۱	۱																				×											2-E6
نمك کور	۳۹۰	۲۰۴۲	۲	۵	۲			×	×	×			×						×			×					×		×		×	×			×	2-F4
نور آباد	۱۶۳	۹۵۰	۲	۱	۱			×	×	×			×												×		×		×		×	×		×	×	4-F1
نوده نمك کور	۴۵	۱۸۴	۲	۶	۱				×				×														×		×		×	×			×	2-F4
نهرمیان	۲۳۰	۱۴۸۲	۲	۶	۲				×	×			×	×						×							×		×		×	×			×	2-D5
ورقا	۶۹	۴۱۰	۲	۵	۲				×	×			×							×	×						×								×	2-F6
وزارت راه	خالی از	سکنه	۵	۲	۲	×	×		×																											2-F5
دهستان مشك آباد	۷۸۹۷	۳۵۵۴۸				۴	۸	۲۳	۵۰	۴۶	۳		۵۲	۷	۸		۱	۸	۵	۱۱	۳	۱۲	۲	۳		۴	۲۳	۳	۲۳	۲	۳۰	۲۷	۶	۵	۳۰	
احمد آباد	۴۳	۱۸۸	۲	۵	۲				×	×			×						×		×														×	3-A4
آمان آباد	۲۸۴	۱۴۲۷	۲	۶	۲		×	×	×	×			×	×				×									×		×	×	×	×			×	3-B5
انجیرك	۹۱	۴۷۳	۲	۵	۱			×	×	×			×		×																×	×			×	3-A5
ابراهیم آباد	۳۸۲	۱۷۱۹	۲	۲	۲		×		×	×	×		×	×	×			×	×	×	×	×	×			×	×	×	×		×	×	×	×	×	3-C3
ایستگاه راه آهن مشك آباد	۴	۱۷	۵	۱	۲	×	×		×															×												3-C3
انجیدان	۲۶۵	۱۰۳۲	۲	۵	۱		×	×	×	×			×	×			×										×		×		×	×				3-C5
آشیانه سفلی	۳۲	۱۴۲	۲	۶	۱				×	×			×																		×	×			×	5-C1
آشیانه علیا	۴۶	۲۲۱	۲	۶	۱			×	×	×			×																						×	5-C1

شهرستان اراک

شرح	تعداد خانوار	جمعیت	نوع آبادی (دگ)	راه‌دهه آبادی (دگ)	وضع طبیعی (دگ)	تأسیسات عمومی: برق	آب لوله‌کشی	غسالخانه	حمام	دبستان	دبیرستان	مدرسه	مدرسه فنی و حرفه‌ای	مسجد	تکیه یا حسینیه	امامزاده	کلیسا	سایر جایگاههای دینی	تأسیسات آموزشی و مذهبی: دارالایتام	خدمات پزشکی و دامپزشکی: درمانگاه	پزشک	داروخانه و مراکز پزشکی	بهیار و ماماهای روستایی	دامپزشک	تأسیسات ارتباطی و انتظامی: صندوق پست	دفتر پست و تلگراف	تلفن	راه‌آهن	ایستگاه	پاسگاه ژاندارمری	تأسیسات اقتصادی و اجتماعی: محل فروش نفت	بانک	آسیای آرد	فروشگاه تعاونی	مغازه و بقالی خودروی (سیاری)	قصابی	نانوایی	قهوه‌خانه	شرکت تعاونی روستائی	موقعیت آبادی در نقشه
۱	۲	۳	۴	۵	۶	۷	۸	۹	۱۰	۱۱	۱۲	۱۳	۱۴	۱۵	۱۶	۱۷	۱۸	۱۹	۲۰	۲۱	۲۲	۲۳	۲۴	۲۵	۲۶	۲۷	۲۸	۲۹	۳۰	۳۱	۳۲	۳۳	۳۴	۳۵	۳۶	۳۷
اندریا	۴۹	۲۰۸	۲	۰	۱			×	×	×			×																						×	5-B1
بغدادی	۱۰۶	۴۹۳	۲	۶	۱				×	×			×																×			×				3-A5
جمالکه	۴۱	۱۶۲	۲	۰	۱		×		×	×			×																					×		3-B6
جوباده	۲۷	۱۰۸	۲	۶	۱				×				×																							5-D1
چشمه خورزن	۱۷۵	۷۰۸	۲	۰	۱			×	×	×			×						×															×		3-D2
چقا	۰۳	۲۷۱	۰	۰	۲				×	×			×								×														×	5-A4
حسین آباد	۷۳	۳۶۰	۲	٤	۱		×		×	×			×																							3-B6
حسین آباد	۱	۲	۰	۲	۲			×		×			×																					×	×	3-C3
حسین آباد بغدادی	۹۷	۰۰۰	۲	۰	۱				×	×			×																							3-A5
حاجی آباد	۰	۳۰۱	۲	۲	۲			×	×	×			×																							3-A4
خیرآباد	۳۹۸	۱۹۹٤	۲	۰	۲			×	×	×		×	×																						×	3-C3
ده نمک	۳٤٤	۱۰۹۷	۲	۰	۲			×	×	×			×																							3-B2
رودباران	۱۰۹	٤۰۹	۲	۰	۲				×	×			×																							3-B6
رسول آباد	خالی از سکنه		۰	٦	۲																															3-A4
رجب خان بیات	۱	٦	٤	۰	۲																															2-H3
راهزان	۱۰۷	۰۲۰	۲	٦	۲			×	×	×			×																						×	3-A3
زالو	۱٤	۷٦	۲	٦	۱				×	×			×																							5-C1
زرینه	٦۱	۲٦۷	۲	۰	۲					×			×																							3-B2
سوارآباد	۱۱۲	۰۰۰	۲	۰	۱				×	×			×		×																					3-A5
ساق	۱۷	٦٤	۲	۰	۲				×	×			×								×															3-C6
سیان علیا	۱۲۲	۰۳۱	۲	۰	۲				×	×			×																						×	5-C1
سیان سفلی	۱۰۹	۰۳۳	۲	۰	۱				×	×			×																						×	5-D1
حسهل آباد	۱۰۰	٤۸۱	۲	٦	۲				×	×			×																							3-C2
شانق	۸۸	٤۳۸	۲	٦	۱			×	×	×			×																							3-E5
شهسواران	۲۱۸	۹۲٤	۲	۲	۲			×	×	×			×		×																				×	3-C8
شهوه	۳٤۰	۱۰۱۷	۲	۲	۲			×	×	×			×		×	×					×														×	3-B4
شرکت تولید برق	خالی از سکنه		۰	٤	۲		×	×																												3-A4
شهر صنعتی	۱۲۲٤	٤۰۱٤	۱	۲	۲		×	×				×			×				×	×																2-H4
شهر جرد	۱۳۲	۰۸۲	۲	۰	۲				×	×			×																							3-A4
طرمزد	۱۰۷	۷۹۳	۲	۰	۲			×	×	×			×								×														×	3-A3

شهرستان اراک

شرح	تعداد خانوار	جمعیت	نوع آبادی (رگد)	راه‌دهه آبادی (رگد)	وضع طبیعی (رگد)	تأسیسات عمومی: برق	آب لوله‌کشی	غسالخانه	حمام	تأسیسات آموزشی و مذهبی: دبستان	مدرسه راهنمائی	مدرسه دخترانه و حوزوی	مسجد یا حسینیه	تکیه	امامزاده	کلیسا	سایر عبادتگاهها (دایر)	خدمات پزشکی و دامپزشکی: درمانگاه	پزشک، بهداری، تجهیزات	بیمار دهای روستائی	دامپزشک	تأسیسات ارتباطی و انتظامی: صندوق پست	دفتر پست و تلگراف	تلفن	ایستگاه راه‌آهن	پاسگاه ژاندارمری	تأسیسات اقتصادی و اجتماعی: مال فروش نفت	بانک	آسیای آرد	فروشگاه تعاونی	مغازه خرده‌فروشی (بقالی)	قصابی	نانوائی	قهوه‌خانه	شرکت تعاونی روستائی	موقعیت آبادی روی نقشه
۱	۲	۳	۴	۵	۶	۷	۸	۹	۱۰	۱۱	۱۲	۱۳	۱۴	۱۵	۱۶	۱۷	۱۸	۱۹	۲۰	۲۱	۲۲	۲۳	۲۴	۲۵	۲۶	۲۷	۲۸	۲۹	۳۰	۳۱	۳۲	۳۳	۳۴	۳۵	۳۶	۳۷
طی آباد	۴۵	۲۰۹	۲	۰	۲				×				×																							3-C3
عمر آباد	۲۶۷	۱۲۳۴	۲	۰	۲			×	×	×			×	×						×		×					×		×		×	×	×		×	3-D3
طی آباد	خالی از سکنه		۴	۴	۲																															3-C3
قلعه مشك آباد	۱۳	۶۴	۲	۰	۲								×																							3-C3
قلعه شیروان	۹	۴۶	۳	۲	۲					×			×																							3-C3
قنات ناصری	۹۶	۴۹۵	۲	۰	۲				×	×			×							×							×				×					2-H4
قلعه نو	۱۴۳	۶۹۴	۲	۰	۱			×	×	×			×																×			×	×	×		3-B4
کارچان	۳۸۹	۱۸۷۰	۲	۲	۲			×	×	×			×							×		×					×		×		×	×	×	×		3-B4
کودزر	۳۰۱	۱۴۰۹	۲	۰	۱			×	×	×			×	×	×												×		×		×	×				3-B6
کاروانسرا	۲۸	۱۳۱	۲	۰	۲				×	×			×																							3-C5
گاوخانه	۱۰۵	۵۰۸	۲	۰	۲				×	×			×								×															2-H3
گیلی	۱۰۹	۷۳۱	۲	۴	۲			×	×	×			×		×											×	×		×		×	×				3-B6
لته در	۱۱	۵۸	۲	۰	۱				×				×																							3-D4
میقان	۲۱۶	۱۰۵۲	۲	۰	۲			×	×	×			×									×					×		×		×	×				3-A3
مبارك آباد	۵۷	۲۵۲	۲	۰	۲				×	×			×																							3-A3
ملك آباد	۲۸۹	۱۴۶۹	۲	۲	۲			×	×	×			×									×					×		×		×	×				3-B4
موت آباد	۱۵۶	۶۸۲	۲	۴	۲			×	×	×			×		×																					3-B4
مراد آباد	۵۶	۲۴۶	۲	۰	۲				×	×			×																							3-B4
میر آباد	۸	۳۸	۲	۶	۱																															3-C3
محمد آباد	۲	۷	۴	۰	۲																															3-B5
نظم آباد	۱۱۰	۶۱۰	۲	۰	۱			×	×	×			×															×				×	×			2-H4

مرکز آمار ایران
STATISTICAL CENTRE OF IRAN

No.1

شماره ۱

نقشه شهرستان تفرش به تفکیک بخش و دهستان

TAFRESH SHAHRESTĀN – BY RELATED BAKHSHS AND DEHESTĀNS.

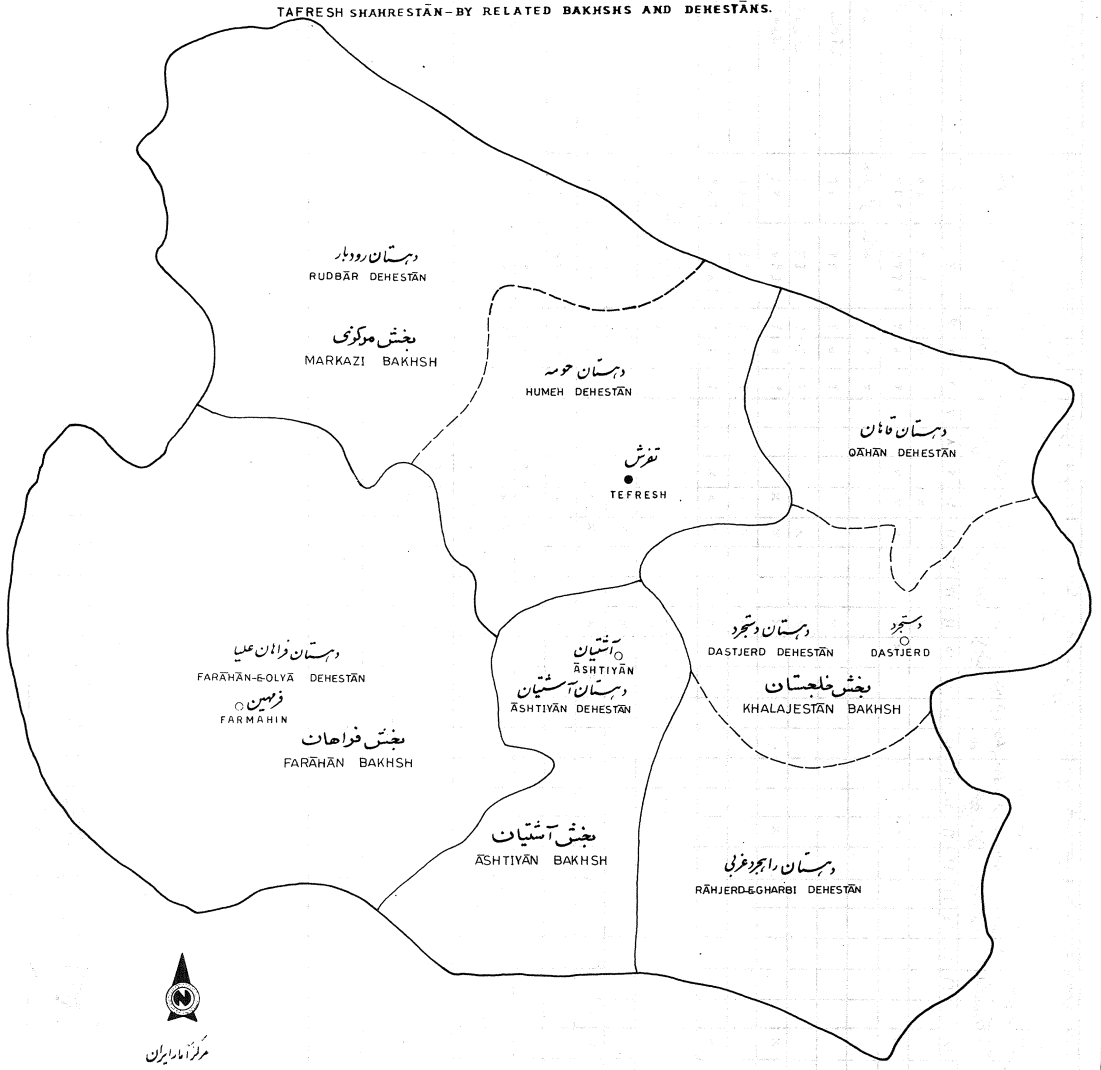

مرکز آمار ایران

علائم

SYMBOLS

INTERNATIONAL BOUNDARY	—·—	مرز کشور
SHAHRESTAN BOUNDARY	———	حدود شهرستان
BAKHSH BOUNDARY	———	حدود بخش
DEHESTAN BOUNDARY	— — —	حدود دهستان
SHAHRESTAN CENTER	●	مرکز شهرستان
BAKHSH CENTER	○	مرکز بخش

مقیاس تقریبی

APPROXIMATE SCALE

۵۰۰۰ متر ۰ ۵ ۱۰ ۱۵ ۲۰ کیلومتر

5000M. 0 5 10 15 20Km.

نقشه شهرستان تفرش بتفکیک دهستانها - نقاط شهری و نقاط بین ۲۰۰۰ تا ۵۰۰۰ نفر جمعیت (سرشماری آبان ماه ۱۳۵۵)

TAFRESH SHAHRESTĀN—BY DEHESTĀNS, URBAN PLACES AND PLACES OF 2000 to 5000 INHABITANTS. November 1976

No.2

شماره ۲

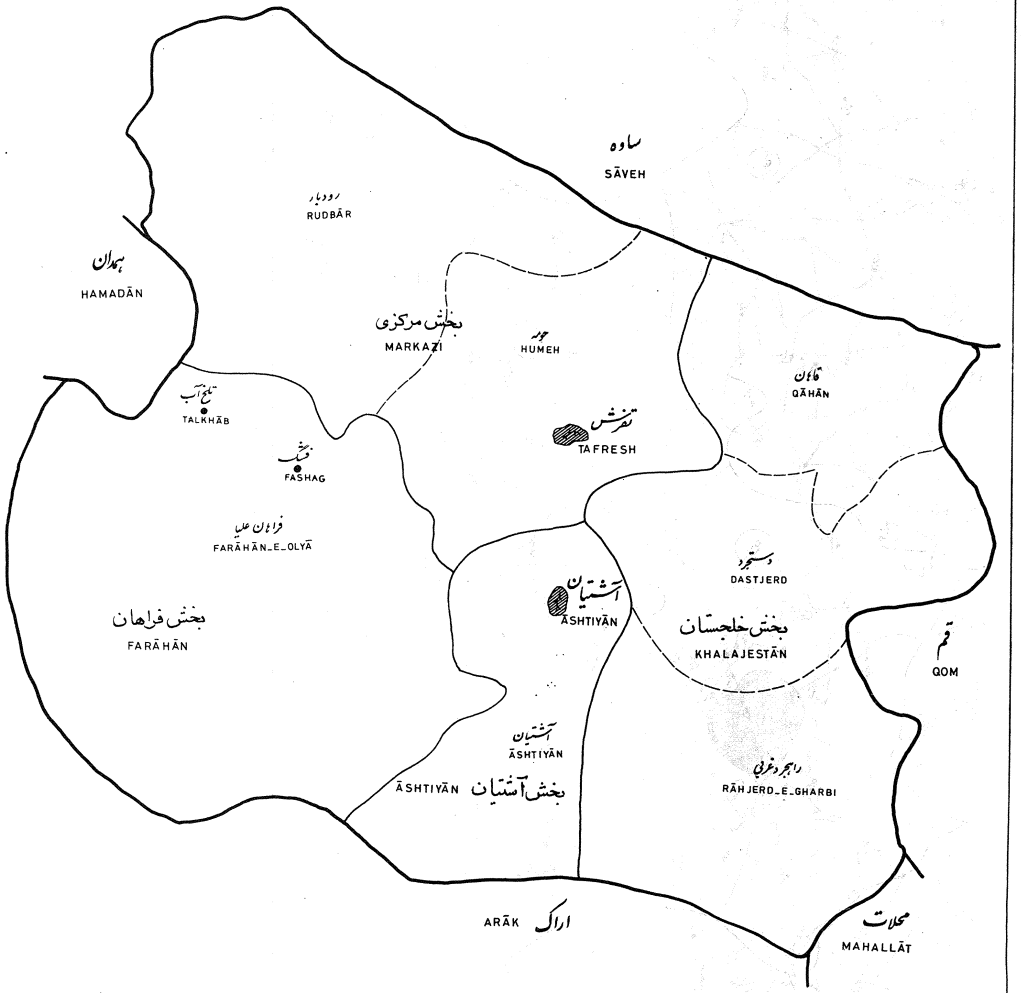

SYMBOLS علائم

BAKHSH ..... بخش

DEHESTAN ..... دهستان

URBAN PLACE ..... نقاط شهری

PLACES OF 2000 to 5000 INHABITANTS ..... نقاط بین ۲۰۰۰ تا ۵۰۰۰ نفر جمعیت

APPROXIMATE SCALE مقیاس تقریبی کیلومتر

Meters 5000 0 5 10 15 20 Kilometers

۵۰۰۰ متر

Large scale maps of this shahrestan showing dehestans, places and roads at the time of the National Census of Population and Housing, November 1976, may be purchased from the Statistical Centre of Iran

نقشه‌های این شهرستان با مقیاس بزرگتر که شامل دهستانها - دهات و راههای موجود در زمان سرشماری عمومی کشور (آبان ماه ۱۳۵۵) میباشد از مرکز آمار ایران قابل خریداری است .

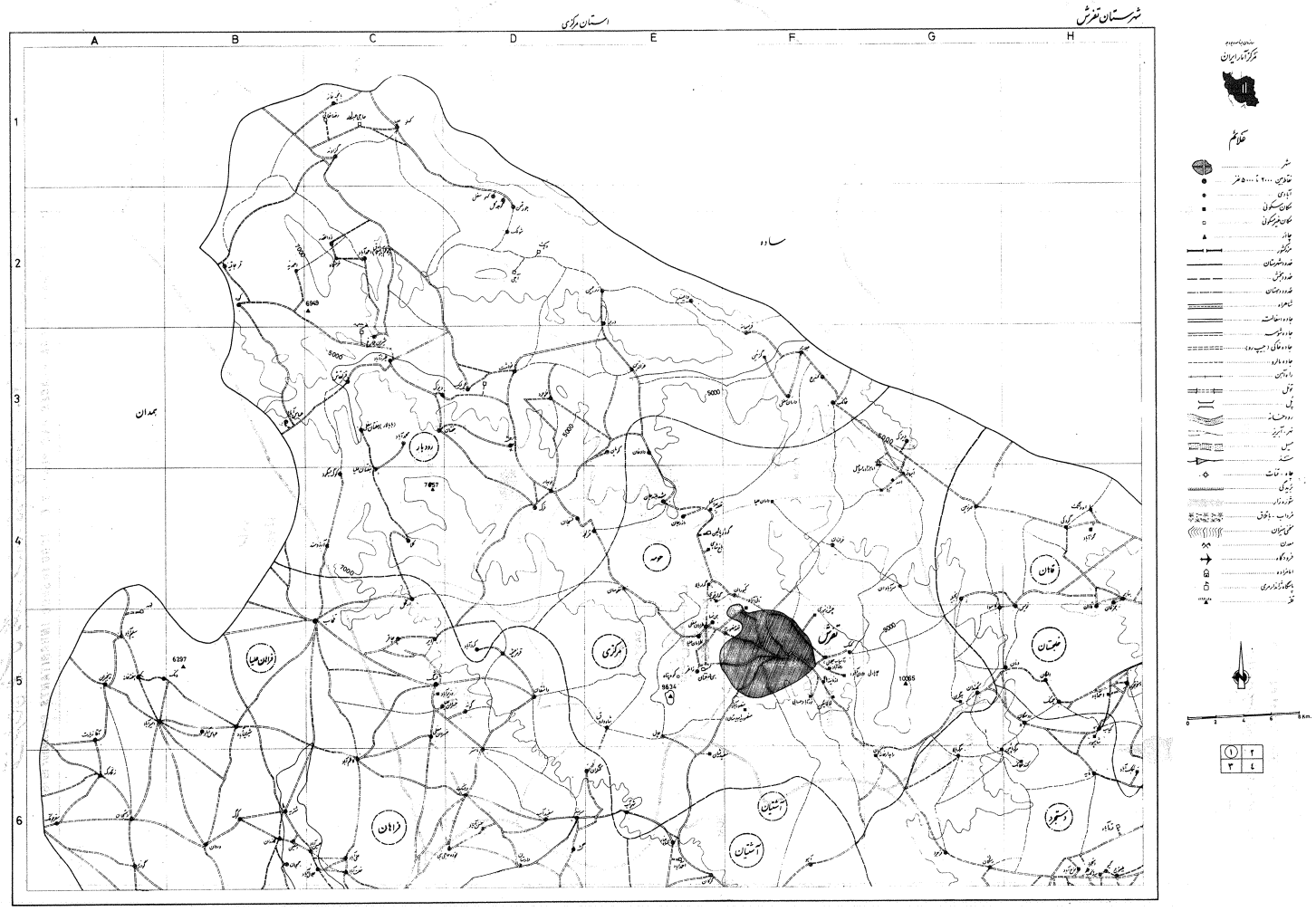
شهرستان تفرش
استان مرکزی
A
B
C
D
E
F
G
H
1
2
3
4
5
6
ساوه
همدان
تفرش
رودبار
حومه
مرکزی
فراهان
آشتیان
خلجستان
فراهان علیا
دستجرد
6949
7657
6297
9634
10065
5000
7000
مرکز آمار ایران
علائم
شهر
آبادی
مکان مسکونی
مکان غیرمسکونی
چاه
مرز کشور
خدود شهرستان
خدود بخش
خدود دهستان
شاهراه
جاده اسفالته
جاده شوسه
جاده خاکی (جیپ رو)
جاده مالرو
راه آهن
تونل
پل
رودخانه
نهر - آبریز
سیل
سد
چاه - قنات
بریدگی
شوره زار
فرو آب - باقلاق
منحنی میزان
معدن
فرودگاه
امامزاده
پاسگاه ژاندارمری
قلعه
0
2
4
6
8 Km.
۱
۲
۳
۴

شهرستان تفرش

استان مرکزی

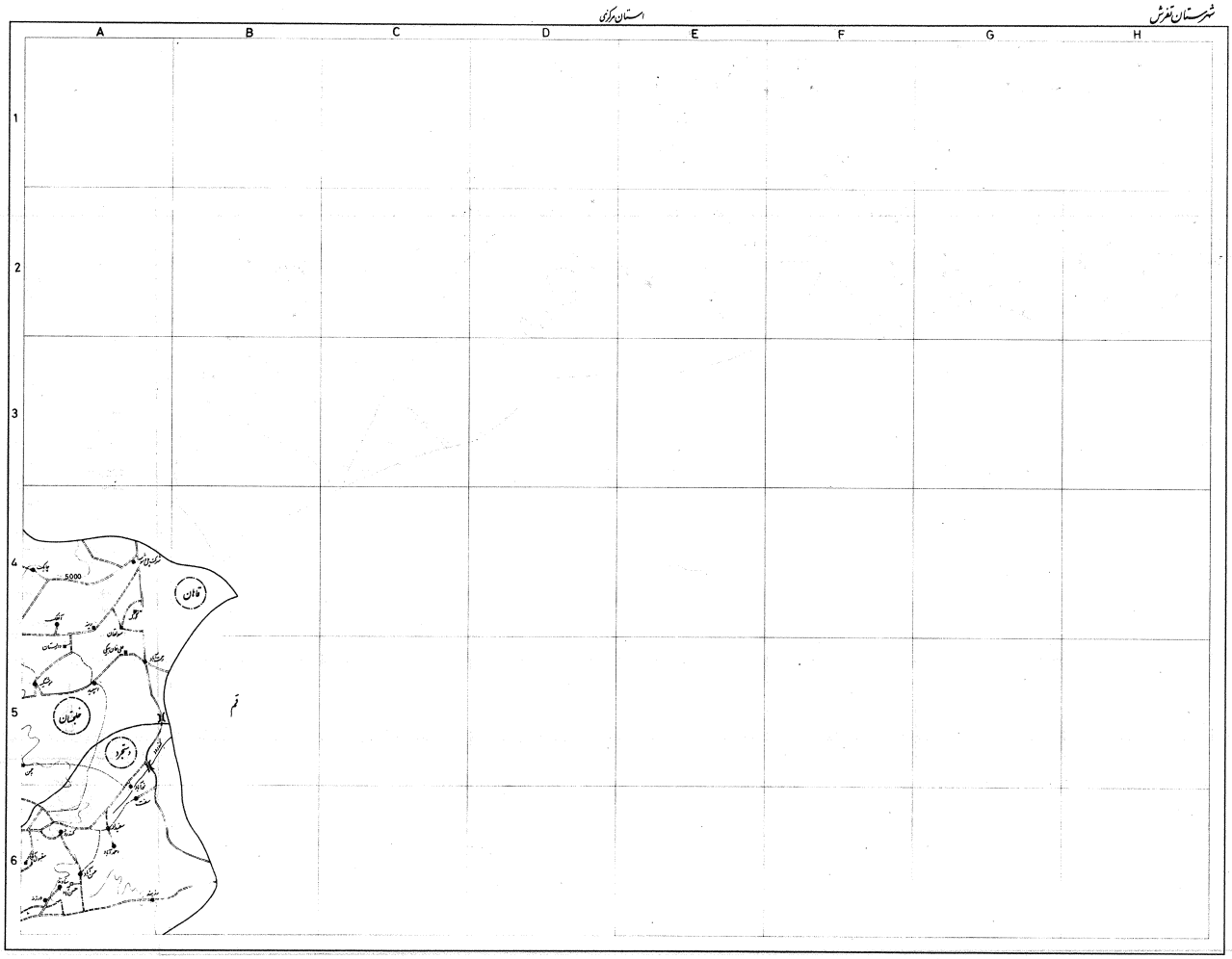

مرکز آمار ایران

علائم

- شهر
- نقاط بین ۲۰۰۰ تا ۵۰۰۰ نفر
- آبادی
- مکان مسکونی
- مکان غیرمسکونی
- جاذر
- مرز کشور
- حدود شهرستان
- حدود بخش
- حدود دهستان
- شاهراه
- جاده اسفالته
- جاده شوسه
- جاده خاکی (جیپ رو)
- جاده مالرو
- راه آهن
- تونل
- پل
- رودخانه
- نهر - آبریز
- سیل
- سد
- چاه - قنات
- بزرگی
- شوره زار
- مرداب - باتلاق
- منحنی میزان
- معدن
- فرودگاه
- امامزاده
- پایگاه ژاندارمری
- قلعه

0 2 4 6 8 Km

راهنمای اتصال نقشه‌ها

۱	۲
۳	۴

تاریخ: سال ۱۳۵۸

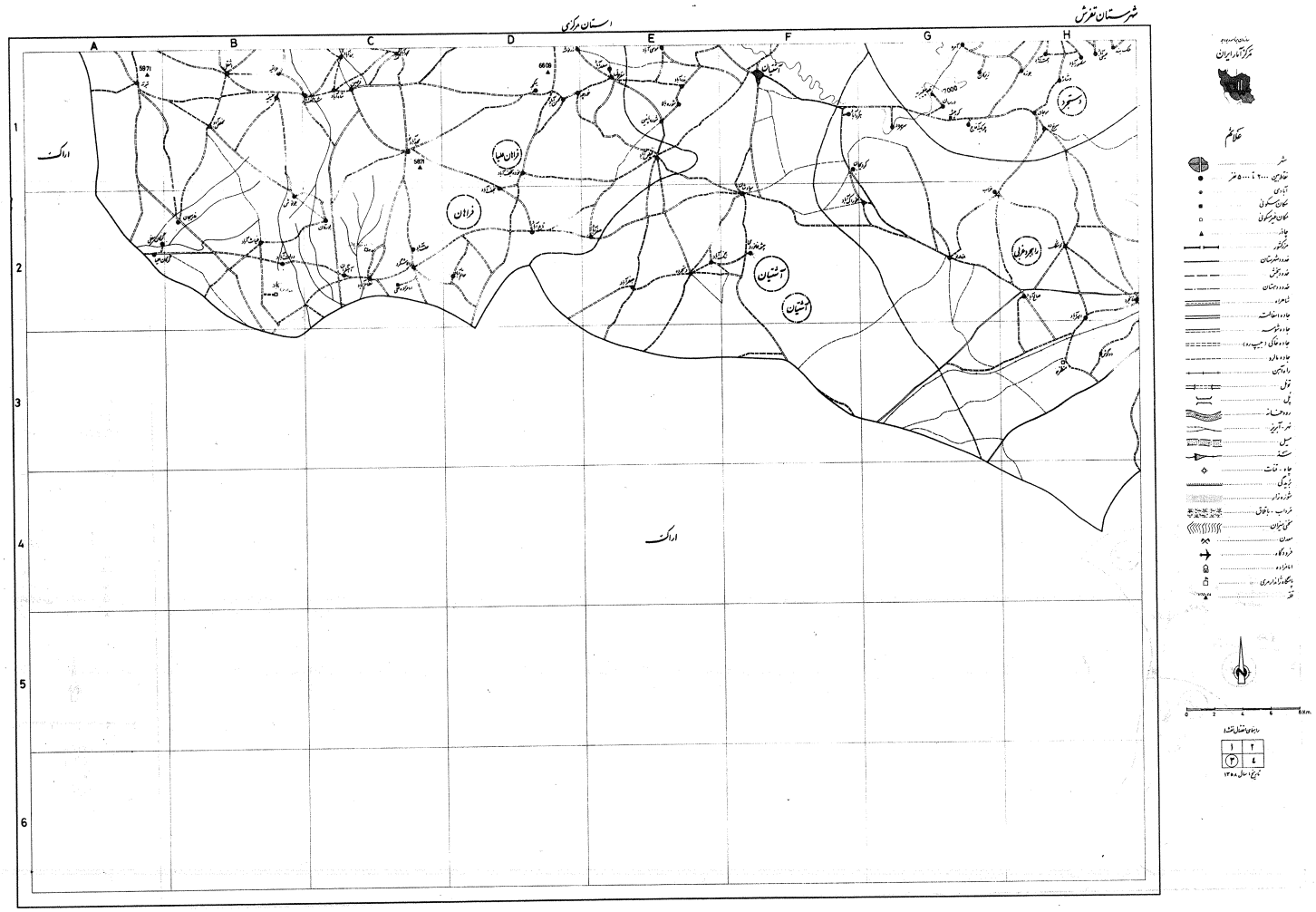
شهرستان تفرش
استان مرکزی
A
B
C
D
E
F
G
H
1
2
3
4
5
6
اراک
اراک
فراهان
فراهان علیا
آشتیان
آشتیان
دستجرد
راهجرد غربی
5971
6609
7000
مرکز آمار ایران
علائم
شهر
نقاط بین ۲۰۰۰ تا ۵۰۰۰ نفر
آبادی
مکان مسکونی
مکان غیرمسکونی
چاذر
مرز کشور
حدود شهرستان
حدود بخش
حدود دهستان
شاهراه
جاده اسفالته
جاده شوسه
جاده خاکی (جیپ رو)
جاده مالرو
راه آهن
تونل
پل
رودخانه
نهر - آبریز
سیل
سنگ
چاه - قنات
بریدگی
شوره زار
مرداب - باتلاق
سختی میزان
معدن
فرودگاه
امامزاده
پایگاه ژاندارمری
قله
0 2 4 6 8 Km.
راهنمای انتقال نقشه
۱ ۲
۳ ۴
تاریخ ۱ سال ۱۳۵۸

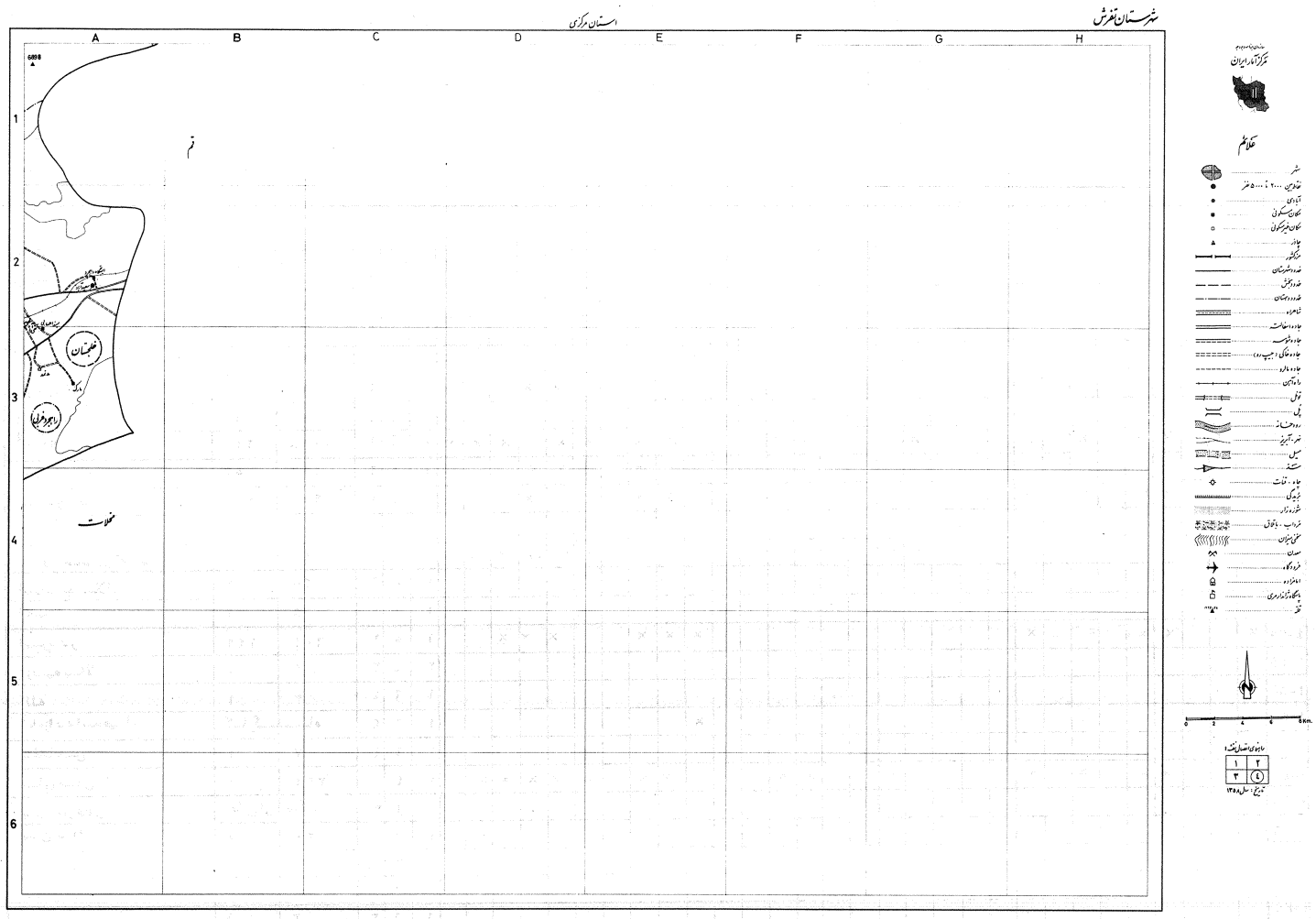

شهرستان تفرش
استان مرکزی
A
B
C
D
E
F
G
H
1
2
3
4
5
6
6898
قم
خلجستان
راهجرد غربی
مخملات
مرکز آمار ایران
علائم
شهر
نقاط بین ۲۰۰۰ تا ۵۰۰۰ نفر
آبادی
مکان مسکونی
مکان غیرمسکونی
چاذر
مرز کشور
حدود شهرستان
حدود بخش
حدود دهستان
شاهراه
جاده اسفالته
جاده شوسه
جاده خاکی (جیپ رو)
جاده مالرو
راه آهن
تونل
پل
رودخانه
نهر - آبریز
سیل
سد
چاه - قنات
بریدگی
شوره زار
مرداب - باتلاق
سختی میزان
معدن
فرودگاه
امامزاده
پایگاه ژاندارمری
تخته
0 2 4 6 8 Km.
راهنمای اتصال نقشه ۱
۱ ۲
۳ ۴
تاریخ: سال ۱۳۵۸

شهرستان تفرش

شرح	تعداد خانوار	جمعیت	نوع آبادی (کد)	راه عمده آبادی (کد)	وضع طبیعی (کد)	تأسیسات عمومی: برق	آب لوله‌کشی	غسالخانه	حمام	تأسیسات آموزشی و مذهبی: دبستان	مدرسه راهنمائی	مدرسه فنی و حرفه‌ای	مسجد	تکیه یا حسینیه	امامزاده	کلیسا	سایر عبادتگاههای دایر	خدمات پزشکی و دامپزشکی: درمانگاه	پزشک اعم از مقیم و غیرمقیم	بهیار و مامای روستائی	دامپزشک	تأسیسات ارتباطی و انتظامی: صندوق پست	دفتر پست و تلگراف	تلفن	ایستگاه راه‌آهن	پاسگاه ژاندارمری	تأسیسات اقتصادی و اجتماعی: عامل فروش نفت	بانک	آسیای آرد	فروشگاه تعاونی	مغازه خرده‌فروشی (بقالی)	قصابی	نانوائی	قهوه‌خانه	شرکت تعاونی روستائی	موقعیت آبادی روی نقشه
۱	۲	۳	۴	۵	۶	۷	۸	۹	۱۰	۱۱	۱۲	۱۳	۱۴	۱۵	۱۶	۱۷	۱۸	۱۹	۲۰	۲۱	۲۲	۲۳	۲۴	۲۵	۲۶	۲۷	۲۸	۲۹	۳۰	۳۱	۳۲	۳۳	۳۴	۳۵	۳۶	۳۷
شهرستان تفرش	۱۸۲۳۹	۷۸۵۶۵				۱۷	۲۵	۶۷	۱۸۳	۱۶۷	۲۵		۱۸۳	۴۷	۴۹			۱۳	۱۲	۲	۳۰	۶۸	۱۰	۲	۲	۲	۶۸	۲	۸۲	۱۸	۹۷	۶۱	۱۳	۷	۱۳۲	
دهستان آشتیان	۱۴۵۳	۶۴۳۹				۳	۲	۵	۱۲	۹	۱		۱۲	۳	۲			۲	۲		۳	۱	۱				۴		۷		۵	۵	۱	۲	۳	
احمدآباد	خالی از	سکنه	۴	۵	۱																															1-E6
آهو	۱۴۴	۶۲۰	۲	۵	۱			×	×	×			×		×						×	×							×		×	×				1-F6
بن چنار	۱۰۸	۴۹۹	۲	۵	۱	×			×	×			×								×								×		×					1-E6
جعفرآباد	۵۷	۲۴۴	۲	۵	۲				×	×			×																×							3-E2
چشمه خانوردی	۱۱۰	۴۸۶	۲	۶	۱				×				×																			×				3-F2
دستجرده	۱۳۷	۶۴۱	۲	۵	۲			×	×	×			×														×		×							3-E2
زنگ آباد	۹	۴۸	۲	۵	۲				×				×																							3-E2
سیاوشان	۳۴۱	۱۵۲۰	۲	۷	۲	×	×	×	×	×			×	×	×			×	×								×		×		×	×	×	×		3-F2
شوره بالا	۱۹	۷۶	۲	۶	۲				×	×			×																						×	3-E1
شوره پائین	۱۷	۷۱	۲	۶	۲				×				×																							3-E1
گرگان	۲۵۸	۱۰۶۸	۲	۴	۲	×	×	×	×	×	×		×	×				×	×				×				×		×		×	×		×	×	1-E6
موسی آباد	۵۳	۲۱۶	۲	۵	۱				×	×			×																							3-E1
ندرآباد	۲۰۰	۹۵۰	۲	۵	۲			×	×	×			×	×							×						×		×		×	×			×	3-E1
دهستان حومه	۱۷۱۴	۶۹۳۰				۲	۹	۱۳	۱۸	۱۷	۴		۱۷	۱۲	۷			۴	۳		۴	۷	۳	۲			۶		۶	۱	۱۰	۸	۲		۶	
آسیاب جلال	۴	۲۵	۳	۵	۲																															1-F5
آها	۱	۸	۴	۶	۱																															1-G4
ابره در	۱۴۹	۶۰۱	۲	۵	۱			×	×	×			×	×	×												×		×		×	×			×	1-G4
ازنانیه بالا	۱	۲	۳	۴	۲																															1-F5
الله	۱	۳	۴	۶	۱																															1-G4
امامزاده اسماعیل	کارگاه		۴	۶	۱										×																					1-G3
باغشاهی	۱	۷	۴	۶	۱																															1-E4
بازرجان	۹۹	۳۹۶	۲	۴	۱		×	×	×	×	×		×	×				×	×			×					×		×		×	×			×	1-E4
بن درختان	خالی از	سکنه	۳	۶	۲																															1-E5
بن نساء	۷	۲۷	۲	۷	۱		×						×																							1-E5
بنگری	۱	۳	۳	۷	۱																															1-G5
تانی آباد	۱	۳	۴	۷	۲																															1-F5
چشمه زنبوری	۱	۳	۳	۶	۱																															1-F5

شهرستان تفـــرش

شرح	تعداد خانوار	جمعیت	نوع آبادی (دگ، ...)	راه‌وه آبادی (دگ، ...)	وضع طبیعی (دگ، ...)	تأسیسات عمومی: برق	آب لوله‌کشی	غسالخانه	حمام	دبستان	مدرسه راهنمائی	حسینیه وحوزوی	مسجد	تکیه یا حسینیه	امامزاده	کلیسا	سایر جایگاهها دایر	خدمات پزشکی و دامپزشکی: درمانگاه	پزشک، بهداشتی، تنیزخیم	بهیار و ماماهای روستائی	دامپزشک	صندوق پست	دفتر پست و تلگراف	تلفن	راه آهن	ایستگاه	پاسگاه شهربانی	تأسیسات ارتباطی انتظامی: مال فروش نفت	بانک	آسیای آرد	فروشگاه تعاونی	خانه فرهنگ (اتاقی)	قصابی	نانوائی	قهوه‌خانه	شرکت تعاونی روستائی	تأسیسات اقتصادی و اجتماعی	موقعیت آبادی روی نقشه
۱	۲	۳	۴	۵	۶	۷	۸	۹	۱۰	۱۱	۱۲	۱۳	۱۴	۱۵	۱۶	۱۷	۱۸	۱۹	۲۰	۲۱	۲۲	۲۳	۲۴	۲۵	۲۶	۲۷	۲۸	۲۹	۳۰	۳۱	۳۲	۳۳	۳۴	۳۵	۳۶	۳۷
چـــال	۱۰	۳۶	۲	۶	۱			×	×	×			×																								1-E5
چـاپارل	۲	٤	۳	۵	۱	×																															1-F5
خـرازان	٤٦	۱٤۹	۲	۷	۱			×	×	×			×	×																							1-F4
دادغـان	۸	٤۱	۲	۵	۱				×	×											×																1-E3
داران علیـا	۱	۲	٤	۷	۱																																1-F4
دیزك	۳۵	۱۵۹	۲	۵	۱					×			×									×															1-G3
راه دارخانه کیـان	۲	۵	۵	٤	۱																																1-G6
زاعـــز	۵۳	۲۳٤	۲	۶	۱		×		×	×			×									×									×						1-E5
سرآبادان	٦۸	۲۵۹	۲	۷	۱			×	×	×			×	×																							1-G4
سفیدیشـان	۳۰	۱۵۰	۳	۶	۱			×	×	×			×																								1-E6
شاهواروق	۱۰۶	٤۲۷	۲	۶	۱			×	×	×			×	×	×																						1-E5
شهـــراب	۲۸۶	۱۰۶۷	۲	٤	۱			×	×	×	×		×	×	×							×															1-E6
طراران علیـا	٦۰	۲۰۵	۲	۵	۱		×	×	×	×			×	×					×			×		×													1-E5
طراران سفلی	۲۳	۸۷	۲	۵	۱		×	×	×				×	×								×															1-E5
قلعه بهرامـی	۱	۲	٤	٦	۱																																1-E4
قلعه منصوریـه	۲	۵	۲	۵	۲																																1-F5
کـوه پناه	خالی از	سکنـــه	۵	٤	۱	×			×																												1-E5
کهندان	۱۹٦	۸٤۳	۲	۵	۱		×	×	×	×	×		×	×	×							×															1-G5
کهـك	۱٦۸	۸٦٤	۲	۵	۱			×	×	×	×		×	×	×							×															1-F5
کیـوران	۹۵	۳۸۸	۲	٦	۱		×	×	×	×			×	×	×								×														1-F4
گـــداریائین	خالی از	سکنـــه	٤	٦	۱																																1-E4
گـــداربالا	۱	٦	٤	٦	۱																																1-E4
گـــدارتمجیـدی	۱	۳	٤	٦	۱																																1-E4
لالابیـن	خالی از	سکنـــه	۵	٦	۱																																1-F5
منصورآباد	۱	۲	۳	۷	۱																																1-F5
مشهدبازرجـان	۲۸	۱۳۳	۲	٦	۱		×		×	×												×															1-E4
نقوسـان	۲۲٤	۷۷۸	۲	۵	۱		×	×	×	×			×	×	×				×			×	×	×				×									1-E4
نـورآبادحسابـی	۱	۳	۳	۵	۲																																1-F5
دهستان دستجرد	۲۵۰۳	۹۹۳۸				۲	۸	۹	۲۰	۲٤	٤		۲۱	۸	٦			۱	۱	۲		۱٤	۲			۱	۱۰	۱	۱۰	۱	۱۵	۱۱	۳	۲	۹	

شهرستان تفرش

شرح	تعداد خانوار	جمعیت	نوع آبادی (کد)	راه‌دهه آبادی (کد)	وضع طبیعی (کد)	تأسیسات عمومی: برق	لوله‌کشی آب	غسالخانه	حمام	دبستان	دبیرستان	مدرسه راهنمایی	مدرسه فنی و حرفه‌ای	امامزاده	تکیه یا حسینیه	مسجد	کلیسا	سایر اماکن مذهبی	درمانگاه	پیشخوان اعتبار و پیشخوان فروش	بهیار و دهیاری روستایی	دامپزشک	صندوق پست	دفتر پست و تلگراف	تلفن	رادیوتلفن	پاسگاه ژاندارمری	تأسیسات اقتصادی و اجتماعی: صندوق پست	تلگراف	بانک	آسیای آرد	فروشگاه تعاونی	مغازه و خدمات (بقالی)	قصابی	نانوائی	قهوه‌خانه	شرکت تعاونی روستائی	موقعیت آبادی روی نقشه
۱	۲	۳	۴	۵	۶	۷	۸	۹	۱۰	۱۱	۱۲	۱۳	۱۴	۱۵	۱۶	۱۷	۱۸	۱۹	۲۰	۲۱	۲۲	۲۳	۲۴	۲۵	۲۶	۲۷	۲۸	۲۹	۳۰	۳۱	۳۲	۳۳	۳۴	۳۵	۳۶	۳۷
آمره	۱۶۶	۵۰۸	۲	۵	۱			×	×	×			×	×								×					×									×	3-G1
احمدآباد	۳۴	۱۵۴	۲	۶	۱				×	×			×									×														2-A6
جوزه	۳۴	۱۲۲	۲	۵	۲				×	×			×								×	×													×	3-H1
چریك آقاج	۲۹	۱۳۳	۲	۶	۱				×	×												×													×	3-G1
حسن آباد	۴۶	۱۹۴	۲	۶	۱					×			×									×														2-A6
حسین آباد	خالی از سکنه		۳	۶	۱																															2-A6
دره آباد	خالی از سکنه		۳	۶	۱																															1-H6
دستجرد	۳۴۳	۱۲۹۳	۲	۵	۱		×	×	×	×		×	×		×				×	×			×		×			×	×	×	×	×	×			×	1-H6
روسگان	۱۴	۵۲	۲	۶	۱																																1-H5
رزبند	۳	۱۱	۳	۴	۲																																2-A6
رشتگان	۱۰۱	۳۸۷	۲	۵	۱		×	×	×	×			×	×									×						×							×	1-G6
زیزکان	۱۰۲	۴۵۱	۲	۶	۱		×	×	×	×			×										×						×								3-G1
سناوند	۶۰	۲۲۲	۲	۶	۲		×		×	×			×										×						×								2-A6
سرخ ده	۱۰۳	۴۰۰	۲	۵	۱		×	×	×	×			×										×														3-H1
سفت	۳۲	۱۴۱	۲	۵	۱		×	×		×			×										×														2-A6
سفیدآله	۱۹	۹۱	۲	۶	۲					×			×																								2-A6
شاهپور	۱	۳	۳	۵	۱		×		×																												1-H5
طینوج	۹۳	۳۴۱	۲	۶	۱			×		×			×	×								×															1-H6
عیسی آباد	۷۳	۲۵۹	۲	۵	۱					×			×		×																						3-H1
فوجرد	۲۱۲	۸۶۲	۲	۴	۱		×	×	×	×		×	×	×									×						×							×	1-G6
قلعه پیغمبریه	۲	۱۳	۳	۶	۱			×																													3-G1
کندرود	۱۲۶	۵۶۸	۲	۶	۱					×			×	×																							2-A6
کورچشمه	۳	۲۱	۳	۶	۱																																3-G1
کیاب	۸	۳۰	۲	۶	۱					×					×																						1-H5
کندمکانک	۱	۱	۳	۷	۱																																1-H6
گیو	۲۴۷	۱۰۱۱	۲	۵	۱			×		×			×	×	×					×			×									×					1-H6
مرگه پائین	۱	۳	۳	۷	۱																																1-G6
مرگه بالا	۱	۲	۳	۶	۱																																1-G6
مقبول آباد	۵	۲۲	۳	۵	۱																																2-A6
ملك بند	۱	۱	۴	۶	۱																																3-H1

شهرستان تفرش

شرح	تعداد خانوار	جمعیت	نوع آبادی (کد)	راه عمده آبادی (کد)	وضع طبیعی (کد)	تأسیسات عمومی: برق	آب لوله‌کشی	غسالخانه	حمام	تأسیسات آموزشی و مذهبی: دبستان	مدرسه راهنمائی	مدرسه فنی و حرفه‌ای	مسجد	تکیه یا حسینیه	امامزاده	کلیسا	سایر عبادتگاههای دایر	خدمات پزشکی و دامپزشکی: درمانگاه	پزشک اعم از مقیم و غیرمقیم	بهیار و مامای روستائی	دامپزشک	تأسیسات ارتباطی و انتظامی: صندوق پست	دفتر پست و تلگراف	تلفن	ایستگاه راه‌آهن	پاسگاه ژاندارمری	تأسیسات اقتصادی و اجتماعی: عامل فروش نفت	بانک	آسیای آرد	فروشگاه تعاونی	مغازه خرده‌فروشی (بقالی)	قصابی	نانوائی	قهوه‌خانه	شرکت تعاونی روستائی	موقعیت آبادی روی نقشه
۱	۲	۳	۴	۵	۶	۷	۸	۹	۱۰	۱۱	۱۲	۱۳	۱۴	۱۵	۱۶	۱۷	۱۸	۱۹	۲۰	۲۱	۲۲	۲۳	۲۴	۲۵	۲۶	۲۷	۲۸	۲۹	۳۰	۳۱	۳۲	۳۳	۳۴	۳۵	۳۶	۳۷
منصورآباد	۹۴	۳۶۱	۲	۵	۱			×	×	×			×																		×	×				3-H1
موجان	۱۱۸	۴۸۳	۲	۵	۱			×	×	×	×		×	×								×					×		×						×	3-H1
میدونک	۲	۲	۵	۴	۱																	×					×							×		1-H6
نایه	۲۱۴	۸۹۶	۲	۶	۱			×	×	×	×		×	×	×												×				×	×				1-H6
نوح آباد	۳	۵	۳	۵	۱																															1-H6
نورآباد	۳	۲۱	۳	۶	۲	×																														2-A6
ورزنه	۴۳	۱۸۴	۲	۶	۲		×		×	×			×		×																					2-A6
ورسان	۳۹	۱۵۵	۲	۶	۱				×	×			×									×									×					3-G1
وشاره	۱۱۹	۴۹۲	۲	۵	۱				×	×												×					×				×	×	×		×	3-H1
همت آباد	۸	۴۳	۲	۶	۲				×																										×	3-H1
دهستان راهجرد غربی	۹۹۸	۴۲۶۹				۳	۲	۱	۱۲	۹	۱		۱۱	۱					۱			۲			۲		۲		۵	۳	۲	۲	۱		۱۰	
امیرآباد	۲۲	۱۱۷	۲	۶	۱				×	×			×																						×	3-H2
ایستگاه راه‌آهن نانگرد	خالی از	سکنه	۵	۱	۲	×			×																											ندارد
ایستگاه راهجرد	۸	۲۰	۵	۱	۲	×	×		×																											4-A2
انانجرد	۱۳۵	۵۹۴	۲	۶	۲				×	×	×		×									×			×		×		×		×	×			×	3-H2
تقی آباد	خالی از	سکنه	۳	۵	۲																															4-A2
حزاب	۱۳۱	۴۷۹	۲	۶	۱				×	×			×																×	×					×	3-G2
خوراک آباد	۳۹	۱۶۲	۲	۴	۲				×	×			×																						×	3-G2
دوگوش	۱	۲	۳	۵	۲	×	×		×										×																×	3-H3
سعیدآباد	۳	۱۵	۲	۴	۲								×												×											4-A2
سرهرود	۶۱	۲۸۴	۲	۵	۱					×			×									×													×	3-G1
صالح آباد	۱۰۹	۴۴۷	۲	۴	۲				×	×			×														×		×						×	3-H2
کوشکک	۴۱	۱۸۸	۲	۵	۲				×	×			×																	×					×	3-H2
کردیجان	۲۱۱	۹۳۶	۲	۴	۲				×	×			×																×							3-F1
منظریه	خالی از	سکنه	۵	۵	۲																															3-H3
مارک	۱	۲	۳	۵	۲																															4-A3
میرزاحسابی	۲	۴	۳	۶	۲																															4-A3
مدنمد	خالی از	سکنه	۴	۵	۲																															4-A3
مزرعه نو	۱۶۰	۷۰۸	۲	۴	۲			×	×	×			×																×	×		×	×		×	3-G2

شهرستان تفـــرش

شرح	تعداد خانوار	جمعیت	نوع آبادی (دگ)	راه‌وده آبادی (دگ)	وضع طبیعی دگ	برق	تأسیسات عمومی: آب لوکشن	غسالخانه	حمام	دبستان	مدرسه راهنمائی	مدرسه فنی و حرفه‌ای	مسجد	تکیه حسینیه	امامزاده	کلیسا	سایر تأسیسات آموزشی و مذهبی: دارالحفاظ و مکتب‌خانه	خدمات پزشکی و دامپزشکی: دامپزشک	بهیار و دهیاری روستائی	پزشک و اعزام تنظیم خانواده	دامپزشک	تأسیسات ارتباطی و انتظامی: صندوق پست	دفتر پست و تلگراف	تلفن	ایستگاه راه‌آهن	پاسگاه ژاندارمری	تأسیسات اقتصادی و اجتماعی: عامل فروش نفت	بانک	آسیای آرد	فروشگاه تعاونی	مغازه و بنگاه خرده‌فروشی (بقالی)	قصابی	نانوائی	قهوه‌خانه	شرکت تعاونی روستائی	موقعیت آبادی روی نقشه
۱	۲	۳	۴	۵	۶	۷	۸	۹	۱۰	۱۱	۱۲	۱۳	۱۴	۱۵	۱۶	۱۷	۱۸	۱۹	۲۰	۲۱	۲۲	۲۳	۲۴	۲۵	۲۶	۲۷	۲۸	۲۹	۳۰	۳۱	۳۲	۳۳	۳۴	۳۵	۳۶	۳۷
هزارآباد	۷۴	۳۱۱	۲	۴	۱				×				×	×																	×						3-F1
دهستان رودبار	۲۳۶۵	۱۰۴۶۷					۲	۸	۳۱	۲۷	۳		۳۳	۳	۱۱		۱	۱	۱	۲		۵	۱				۱۰		۱۱	۱۸	۴	۱		۲۱	
آجی	خالی از	سکنه	۴	۷	۱																															1-D2
آرزومند	۱۲۷	۴۸۳	۲	۵	۱			×	×	×			×								×						×		×	×	×				1-C4
احمدیه	۱	۸	۶	۶	۱																															1-B2
احمدآباد	۶	۲۹	۲	۴	۱								×																						×	1-C2
امام چاک	کارگاه		۶	۴	۱																															ندارد
بگ لیك	۴۴	۲۳۴	۲	۵	۱			×	×	×			×																						×	1-D3
باغچه‌غاز	۲۶	۱۶۰	۲	۴	۱			×	×	×																									×	1-C1
جفتان	۹۶	۴۳۷	۲	۵	۱			×	×	×		×	×					×	×			×					×		×		×				×	1-C3
جلایر	۷۶	۳۰۸	۲	۶	۱			×	×	×			×	×															×		×					1-F3
جوروفین	۶۷	۲۷۷	۲	۶	۲				×				×																		×					1-D2
حشمه	۶۰	۳۰۲	۲	۵	۱				×	×			×									×													×	1-D3
حاجی عبدل	خالی از	سکنه	۴	۶	۱																															1-C1
خانك	۱۲۰	۴۴۴	۲	۵	۱			×	×	×		×	×								×	×	×						×		×				×	1-F3
خرمنگاه	۵	۲۹	۶	۶	۱																															1-C2
دهك	خالی از	سکنه	۴	۷	۱																															1-D2
داران سفلی	۱	۲	۲	۶	۱																															1-F3
دریر	۱۴	۷۴	۲	۶	۱				×						×																					1-E2
دیزك	۳۰	۱۴۳	۲	۶	۱				×	×			×		×																				×	1-C3
ذوالقدر	۲	۱۵	۶	۷	۱																															1-C2
رضاآباد	خالی از	سکنه	۴	۶	۱																															1-C1
زرجین	۱۰۷	۴۶۳	۲	۶	۱				×	×			×		×																					1-E2
شولك	۲۸	۱۲۷	۲	۷	۱				×				×		×																					1-D2
شیرین بلاغ	۸	۳۳	۲	۷	۱																															1-C3
طیرزآباد	۱۵	۶۲	۲	۴	۱								×																							1-C3
عباس‌آباد	۵	۲۵	۲	۶	۱				×				×																							1-B3
عزالدین	۶۶	۳۰۲	۲	۶	۱				×	×			×																							1-E3
فریسمانه	۶۲	۲۵۷	۲	۶	۱			×	×	×			×		×																					1-F3

شرح	تعداد خانوار	جمعیت	نوع آبادی (کد)	راه عمده آبادی (کد)	وضع طبیعی (کد)	تأسیسات عمومی: برق	آب لوله‌کشی	غسالخانه	حمام	تأسیسات آموزشی و مذهبی: دبستان	مدرسه راهنمائی	مدرسه فنی و حرفه‌ای	مسجد	تکیه یا حسینیه	امامزاده	کلیسا	سایر عبادتگاههای دایر	خدمات پزشکی و دامپزشکی: درمانگاه	پزشک اعم از مقیم و غیرمقیم	بهیار و مامای روستائی	دامپزشک	تأسیسات ارتباطی و انتظامی: صندوق پست	دفتر پست و تلگراف	تلفن	ایستگاه راه‌آهن	پاسگاه ژاندارمری	تأسیسات اقتصادی و اجتماعی: عامل فروش نفت	بانک	آسیای آرد	فروشگاه تعاونی	مغازه خرده‌فروشی (بقالی)	قصابی	نانوائی	قهوه‌خانه	شرکت تعاونی روستائی	موقعیت آبادی روی نقشه
۱	۲	۳	۴	۵	۶	۷	۸	۹	۱۰	۱۱	۱۲	۱۳	۱۴	۱۵	۱۶	۱۷	۱۸	۱۹	۲۰	۲۱	۲۲	۲۳	۲۴	۲۵	۲۶	۲۷	۲۸	۲۹	۳۰	۳۱	۳۲	۳۳	۳۴	۳۵	۳۶	۳۷
فرک	۱۴۳	۶۲۵	۲	۶	۱		×	×	×	×	×		×	×	×							×					×		×	×	×	×	×		×	1-D4
فسجان	۷۱	۲۶۸	۲	۶	۱			×	×	×			×		×																×				×	1-D4
فلوجرد	۴۶	۲۲۳	۲	۶	۱				×	×			×		×																×				×	1-D3
فرسمه	خالی از	سکنه	۲	۵	۱																															1-C3
قرجاقیه	۵۰	۲۳۸	۲	۶	۱					×			×																							1-B2
قزلقاش	۲۲	۱۱۷	۲	۶	۱					×			×																		×					1-C3
قزلجه	۱۰۵	۴۵۷	۲	۶	۱		×	×	×	×			×		×																×	×			×	1-E4
کریان	۶۰	۲۶۰	۲	۵	۱				×	×			×														×								×	1-E3
کندج	۱۰۹	۴۴۰	۲	۶	۱				×	×			×																×		×				×	1-F3
کوره	۳۵	۱۷۹	۲	۶	۱				×	×																			×						×	1-B2
کهلوعلیا	۱۶۸	۷۷۵	۲	۴	۱				×	×			×														×		×		×				×	1-C1
کهلوسفلی	۱۶۹	۶۶۷	۲	۶	۱			×	×	×			×		×																				×	1-D2
کلا	۷۱	۳۵۹	۲	۶	۱			×	×				×									×					×				×				×	1-C4
کردآباد	۲۳	۱۱۱	۲	۶	۱				×	×			×																							1-D5
کزئین	۵	۲۲	۳	۶	۱																															1-F3
گزاوند	۶۶	۳۲۸	۲	۴	۱				×	×			×														×				×				×	1-C1
گوچه کل	۲۴	۹۵	۲	۶	۱								×																							1-D2
گوگ یسگرد	۲۵	۱۲۲	۲	۶	۱																															1-C4
محمدآباد	۱۹	۹۰	۲	۷	۱																															1-C3
نوبهار	۳۵	۱۴۶	۲	۵	۱				×	×			×														×		×						×	1-D4
نمودشت	۴۰	۱۹۰	۲	۶	۱				×	×			×	×	×												×								×	1-D3
وایمنه	۴۰	۱۷۷	۲	۷	۱				×				×																		×					1-E2
هفتان سفلی	۴	۲۱	۲	۵	۱																															1-C3
هفتان علیا	۶۹	۳۴۳	۲	۶	۱				×	×			×																		×				×	1-C4
هدایت‌آباد	خالی از	سکنه	۴	۶	۱																															1-D3
دهستان فراهان علیا	۸۰۵۲	۳۵۹۹۲			×	۴	۱	۲۳	۷۴	۶۶	۱۰		۷۴	۱۱	۱۸			۳	۲	۱	۸	۳۳	۲			۱	۲۹	۱	۳۴	۱۰	۳۹	۲۶	۴	۱	۶۸	
ارتگل	۵۸	۲۸۹	۲	۶	۱				×	×			×																		×	×			×	1-C4
اسفین	۵۴	۲۴۵	۲	۵	۲				×	×			×		×							×					×			×					×	1-B6
اشقل	۸۳	۳۴۴	۲	۵	۲				×	×			×	×								×					×				×	×				3-B1

شهرستان تفـــرش

شرح	تعداد خانوار	جمعیت	نوع آبادی (دگ)	راه‌وه آبادی (دگ)	وضع طبیعی (دگ)	تأسیسات عمومی: برق	آب لوله‌کشی	غسالخانه	حمام	تأسیسات آموزشی و مذهبی: دبستان	راهنمائی	هنرستان	دهنه‌فنی و حرفه‌ای	مسجد	تکیه حسینیه	امامزاده	کلیسا	سایر اماکن مذهبی	خدمات پزشکی و دامپزشکی: دامپزشک	بهیار و دهیاری روستائی	پزشک، بهداشتی، بهداشتی، بهداشتی	داروخانه	تأسیسات ارتباطی و انتظامی: صندوق پست	دفتر پست و تلگراف	تلفن	ایستگاه راه‌آهن	پاسگاه ژاندارمری	تأسیسات اقتصادی و اجتماعی: حال فروش نفت	بانک	آسیای آرد	فروشگاه تعاونی	مغازه یا خرده‌فروشی (بقالی)	قصابی	نانوائی	قهوه‌خانه	شرکت تعاونی روستائی	موقعیت آبادی روی نقشه
۱	۲	۳	۴	۵	۶	۷	۸	۹	۱۰	۱۱	۱۲	۱۳	۱۴	۱۵	۱۶	۱۷	۱۸	۱۹	۲۰	۲۱	۲۲	۲۳	۲۴	۲۵	۲۶	۲۷	۲۸	۲۹	۳۰	۳۱	۳۲	۳۳	۳۴	۳۵	۳۶	۳۷
آقازیارت	۱۳۰	۵۹۲	۲	۵	۲				×				×		×														×							1-A5
امامزاده علی	۵	۲۶	۴	۶	۲	×			×						×																					3-C2
امیرآباد	۲۰۷	۱۰۰۳	۲	۵	۲				×	×			×																×	×	×					1-A5
آهنگران	۱۲۵	۵۵۹	۲	۴	۲			×	×	×			×		×					×									×		×					3-C2
ایر	۲۶	۱۶۰	۲	۵	۱				×				×																							1-C5
برزآباد	۹۶	۳۶۵	۲	۵	۲				×	×			×									×							×		×	×				3-C1
بورقان	۱۲۷	۵۸۸	۲	۵	۲				×	×			×									×							×			×	×		×	3-C2
تاج آباد	۶۹	۲۷۴	۲	۵	۲				×	×			×																×							3-D2
تبرته	۲۲۲	۱۲۰۵	۲	۵	۱			×	×	×			×	×	×							×							×		×	×				3-A1
تلخاب	۴۱۹	۲۰۶۶	۲	۵	۱				×	×			×								×								×		×	×			×	1-C5
جلال آباد	۵۷	۲۶۷	۲	۵	۲	×			×	×	×																		×						×	1-C6
جونوش	۱۰۱	۴۴۹	۲	۶	۲				×	×			×									×									×				×	3-B2
جمجان	۱۱	۴۹	۲	۵	۲				×				×																						×	1-B6
چاقر	۷۷	۳۷۲	۲	۵	۱				×	×			×									×								×					×	1-C6
حاتم آباد	۵۳	۲۴۹	۲	۵	۲	×				×			×																			×			×	3-D2
حسن آباد	۷	۴۲	۲	۶	۱				×																										×	1-D6
حسین‌آباد	۳۰	۲۶۰	۲	۵	۲				×	×			×									×									×				×	1-C6
حسینیه	۳۴	۱۶۱	۲	۵	۲				×				×									×													×	3-B1
حسین آباد	خالی از سکنه		۴	۶	۲																															3-C2
حلت‌آباد	۲۰	۹۵	۲	۵	۲				×	×			×		×							×								×						×	3-C2
خلت‌آباد	۱۱۲	۵۲۲	۲	۵	۲				×	×			×		×					×		×								×		×				×	1-C6
خسروان علیا	۴۱	۱۷۲	۲	۶	۱			×	×	×			×																							1-C5
خسروان سفلی	۵۲	۲۴۷	۲	۵	۱				×	×			×																							1-C5
خورجه	۴۸	۲۰۴	۲	۶	۲			×	×	×			×																							3-D1
دارستان	۶۲	۲۷۱	۲	۴	۱				×	×			×																	×							1-D6
درمنك	۷۶	۳۶۲	۲	۶	۲				×	×		×	×								×								×		×	×				1-D6
دستجان	۲۵۰	۱۲۱۰	۲	۷	۱				×	×		×	×		×														×							1-A6
دولت‌آباد	۵۵	۲۳۷	۲	۴	۲				×	×			×									×									×					3-B2
زرنوشه	۱۳۰	۵۳۲	۲	۶	۱			×	×	×			×									×														3-D1
زنجیران	۷۱	۳۵۸	۲	۵	۲				×	×			×		×																					1-A5

شهرستان تفـــرش

شرح	تعداد خانوار	جمعیت	نوع آبادی (کد)	راه‌دهه آبادی (کد)	وضع طبیعی (کد)	تأسیسات عمومی: برق	آب لوله‌کشی	غسالخانه	حمام	دبستان	مدرسه راهنمائی	مدرسه دخترانه و حرفه‌ای	مسجد	تکیه یا حسینیه	امامزاده	کلیسا	سایر اماکن مذهبی	دارالشفا	خدمات پزشکی و دامپزشکی: پزشک، بهداشگر، ماما	بهیار و ماماهای روستائی	دامپزشک	صندوق پست	تأسیسات ارتباطی و انتظامی: دفتر پست و تلگراف	تلفن	ایستگاه راه‌آهن	پاسگاه ژاندارمری	تأسیسات اقتصادی و اجتماعی: عدل فروش نفت	بانک	آسیای آرد	فروشگاه تعاونی	مغازه خرده‌فروشی (دائمی)	قصابی	نانوائی	قهوه‌خانه	شرکت تعاونی روستائی	موقعیت آبادی روی نقشه
۱	۲	۳	۴	۵	۶	۷	۸	۹	۱۰	۱۱	۱۲	۱۳	۱۴	۱۵	۱۶	۱۷	۱۸	۱۹	۲۰	۲۱	۲۲	۲۳	۲۴	۲۵	۲۶	۲۷	۲۸	۲۹	۳۰	۳۱	۳۲	۳۳	۳۴	۳۵	۳۶	۳۷
زلف آباد	کارگـــــاه	۳	۴	۲																																ندارد
زنگارك	۹۳	۲	۵	۲					×	×			×									×					×									1-A6
سرخـــد	۸۴	۲	۴	۱					×	×			×									×					×		×	×						1-D6
سعدآباد	۲۳	۲	۶	۲					×				×																							3-E1
سفیدآب	۶۴	۲	۴	۱						×			×														×									1-D6
سقرجوق	۱۵۹	۲	۶	۱			×	×	×	×			×								×								×							3-E1
سقرجوقك	۳۶	۲	۵	۱				×	×	×			×																							1-A6
سلیم آباد	۱۲۸	۲	۵	۲						×			×																×							1-A5
شاه‌آباد	۱۳۲	۲	۵	۲				×	×	×			×	×								×							×	×						3-C1
شترپـــه	۱۸۰	۲	۵	۲					×	×			×																							1-B6
شیرین آباد	۱۳۶	۲	۵	۲				×	×	×			×									×							×							1-B5
صادق آباد	خالی از	۲	۶	۲																																3-B2
صفرآباد	سکنـــه	۲	۵	۲					×				×																							3-E2
عباس آباد	۱۱	۲	۵	۲					×	×			×									×														1-B5
عراقیه	۴۸	۲	۵	۲					×	×			×									×														3-B1
علی آباد	۵۱	۲	۵	۱					×	×			×									×														1-C6
غیاث آباد	۳۱	۲	۵	۲					×	×			×									×														1-C6
فارسیجان	۲۷۰	۲	۴	۲					×	×	×		×									×														3-B2
فیض آباد	۱۶۵	۲	۵	۲					×	×	×		×	×	×							×														3-B2
فشنگ	۲۶۲	۲	۵	۲					×	×	×		×																							3-E1
قرمزچشمه	۴۹۳	۲	۵	۱					×	×	×		×	×	×						×	×														1-C5
قرمهین	۹۰	۲	۶	۱			×	×	×	×			×																							1-D5
کاظم آباد	۲۴۲	۲	۴	۲		×		×	×	×			×	×	×							×														3-C1
کهـــه	۳۰	۲	۵	۲					×	×			×									×														1-C6
کنگـــران	۱۰۸	۲	۶	۲																																1-A4
گرگان علیا	۵۴	۲	۶	۱					×	×			×	×								×														1-E6
گرگان سفلی	۷۱	۲	۵	۱					×	×			×		×							×														3-A2
گمـــه	۵۳	۲	۶	۱				×	×	×			×																							1-D6
گمـــرگ	۱۰۲	۲	۶	۲					×	×			×																							1-B6
گودرز	۱۷۲	۲	۵	۱					×	×			×		×						×															3-A2
		۹۰۹	۵	۲	۱				×	×			×						×										×	×						1-A6

شهرستان تفرش

شرح	تعداد خانوار	جمعیت	نوع آبادی	راه‌وه آبادی	وضع طبیعی	تأسیسات عمومی: برق	آب لوله‌کشی	غسالخانه	حمام	دبستان	دبیرستان	مدرسه راهنمائی	مدرسه فنی و حرفه‌ای	امامزاده	تکیه یا حسینیه	مسجد	کتابخانه	شیرخوارگاه	پزشک	بهداری و درمانگاه	سایر تأسیسات بهداشتی	تأسیسات آموزشی و مذهبی: دبیر	کلیسا	امامزاده	تکیه یا حسینیه	مسجد	مدرسه فنی و حرفه‌ای	مدرسه راهنمائی	دبستان	دبیرستان	بهیار و ماما روستائی	پزشک بهداری و درمانگاه	داروخانه	خدمات پزشکی و دواسپرشکی: دبیر	صندوق پست	دفتر پست و تلگراف	تلفن	ایستگاه راه‌آهن	پاسگاه ژاندارمری	تأسیسات ارتباطی و انتظامی: محل فروش نفت	بانک	آسیای آرد	فروشگاه تعاونی	مغازه یا خرده‌فروشی (اتفاقی)	قصابی	نانوائی	قهوه‌خانه	تأسیسات اقتصادی و اجتماعی: شرکت تعاونی روستائی	موقعیت آبادی روی نقشه
۱	۲	۳	۴	۵	۶	۷	۸	۹	۱۰	۱۱	۱۲	۱۳	۱۴	۱۵	۱۶	۱۷	۱۸	۱۹	۲۰	۲۱	۲۲	۲۳	۲۴	۲۵	۲۶	۲۷	۲۸	۲۹	۳۰	۳۱	۳۲	۳۳	۳۴	۳۵	۳۶	۳۷
گازران	۶۲	۲۹۲	۲	۵	۲				×	×			×									×								×							×	1-B6
گونه	۷۰	۲۹۴	۲	۶	۱				×	×			×									×								×							×	1-D5
ماستر	۲۲۴	۸۹۴	۲	۶	۱			×	×	×			×	×								×								×		×	×				×	1-D6
مجدآباد کهنه	۱۸۸	۷۳۲	۲	۵	۲			×	×	×		×	×	×								×								×		×	×	×			×	3-C1
مجدآباد نو	۸۱	۲۸۳	۲	۵	۲				×	×			×	×								×								×							×	3-C1
محسن آباد	۱۰۲	۴۵۶	۲	۵	۲				×	×			×		×							×								×							×	3-D1
مخلص آباد	۱۶۱	۷۴۱	۲	۵	۱				×	×			×	×								×								×		×	×				×	3-B1
مشهدزلف آباد	۱۰۰	۳۹۰	۲	۵	۲				×	×			×	×	×							×								×		×	×				×	3-C1
نجف آباد	۱۰۵	۴۳۳	۲	۵	۲			×	×	×			×									×								×		×	×				×	3-D2
نوده حاج بشی	۲۹	۱۲۵	۲	۶	۱			×	×	×			×									×								×							×	1-D6
نوده نجف آباد	۹۸	۳۴۲	۲	۵	۲				×	×			×									×								×		×					×	3-D1
نظام آباد	۱۳۷	۵۳۶	۲	۵	۲			×	×	×		×	×		×							×								×		×	×				×	3-C2
واشقان	۱۶۰	۵۹۷	۲	۶	۱			×	×	×			×							×		×								×		×	×				×	1-D5
وروان	۸۳	۴۵۵	۲	۶	۲				×	×			×									×								×							×	1-B6
وزیرآباد	۲	۹	۴	۶	۲																																	1-C5
ونک	۸۰	۴۱۴	۵	۶	۱				×	×			×		×							×								×		×	×				×	1-A5
ولاشگرد	۷۸	۳۴۴	۲	۵	۲				×	×			×									×								×		×	×				×	3-C2
هفته خانه	۴۹	۲۳۷	۲	۶	۲				×	×			×									×								×							×	1-A5
یخچه	۱۷	۸۴	۲	۶	۱				×				×									×								×							×	3-D1
دهستان قاسمان	۱۱۵۴	۴۵۳۰				۳	۱	۸	۱۶	۱۵	۱۵	۲	۱۵	۱۰	۵			۲	۲	۱	۱۱	۶	۱				۷		۹	۲	۸	۵	۱	۲	۱۵	
آغلك	۴۲	۱۴۵	۲	۵	۱				×	×			×	×							×								×			×				×	2-A4
احمدآباد	۱	۴	۳	۵	۲																															×	1-H5
اسپید	۴۴	۲۲۰	۲	۵	۱				×	×			×		×						×								×								2-A5
الگان	۴۴	۱۹۱	۲	۵	۱			×	×	×			×										×														1-H5
انجیله	۱۳۹	۵۷۶	۲	۶	۱			×	×	×		×	×		×															×						×	1-G4
اودانك	۴	۱۹	۴	۶	۱																																1-H4
بنابر	۶۰	۲۳۶	۲	۵	۱				×	×		×			×							×								×							×	1-H4
جمزقان	۲۰	۷۰	۲	۵	۱				×				×		×						×	×														×	1-H4
چاهك	۹۳	۳۳۶	۲	۵	۱				×	×			×									×										×				×	2-A4

شهرستان تفرش

شرح	تعداد خانوار	جمعیت	نوع آبادی (کد)	راه عمده آبادی (کد)	وضع طبیعی (کد)	تأسیسات عمومی: برق	آب لوله‌کشی	غسالخانه	حمام	تأسیسات آموزشی و مذهبی: دبستان	مدرسه راهنمائی	مدرسه فنی و حرفه‌ای	مسجد	تکیه یا حسینیه	امامزاده	کلیسا	سایر عبادتگاهها دایر	خدمات پزشکی و دامپزشکی: درمانگاه	پزشک اعم از مقیم و غیرمقیم	بهیار و مامای روستائی	دامپزشک	تأسیسات ارتباطی و انتظامی: صندوق پست	دفتر پست و تلگراف	تلفن	ایستگاه راه‌آهن	پاسگاه ژاندارمری	تأسیسات اقتصادی و اجتماعی: عامل فروش نفت	بانک	آسیای آرد	فروشگاه تعاونی	مغازه خرده‌فروشی (بقالی)	قصابی	نانوائی	قهوه‌خانه	شرکت تعاونی روستائی	موقعیت آبادی روی نقشه
۱	۲	۳	۴	۵	۶	۷	۸	۹	۱۰	۱۱	۱۲	۱۳	۱۴	۱۵	۱۶	۱۷	۱۸	۱۹	۲۰	۲۱	۲۲	۲۳	۲۴	۲۵	۲۶	۲۷	۲۸	۲۹	۳۰	۳۱	۳۲	۳۳	۳۴	۳۵	۳۶	۳۷
چمنک	۳۵	۱۳۳	۲	۵	۱				×	×			×									×														
چمن	۱	۷	۳	۶	۱																															
دارلستان	۱	۱	۳	۵	۱																														×	
رینه	۲	۶	۴	۶	۱																×														×	
رحمت آباد	۱	۲	۵	۲	۱	×																														
سولقان	۸	۳۰	۳	۵	۱	×				×											×														×	
شرکت پل وشوسه	۱۲	۳۶	۵	۲	۱	×	×		×										×																	
علی خان بیگی	۲	۱۶	۳	۵	۱																×															
قاهان	۱۳۰	۵۲۶	۲	۵	۱			×	×	×	×		×	×				×	×				×						×	×	×	×	×		×	
کاسوا	۹۱	۲۹۵	۲	۵	۱			×	×	×			×	×	×			×									×		×		×				×	
گروکی	۵	۲۱	۳	۵	۱																×															
گزآباد	۶	۳۰	۴	۵	۱																×															
گورک	۱	۱	۳	۲	۱																															
ملک آباد	۳	۱۶	۳	۶	۱																														×	
مؤشکیه	۲۲	۹۵	۲	۴	۱				×	×			×									×													×	
مهرزمین	۱۱۲	۴۸۵	۲	۵	۱			×	×	×			×	×							×	×									×	×			×	
نویس	۱۵۲	۵۵۹	۲	۶	۱				×	×			×	×	×												×		×	×	×	×			×	
وسفونجرد	۸۴	۳۲۱	۲	۵	۱			×	×	×			×	×								×					×		×		×			×		
وتان	۳۹	۱۵۳	۲	۵	۱			×	×	×			×	×													×		×						×	

نقشه شهرستان تهران به تفکیک بخش و دهستان

TEHRĀN SHAHRESTĀN – BY RELATED BAKHSHS AND DEHESTĀNS

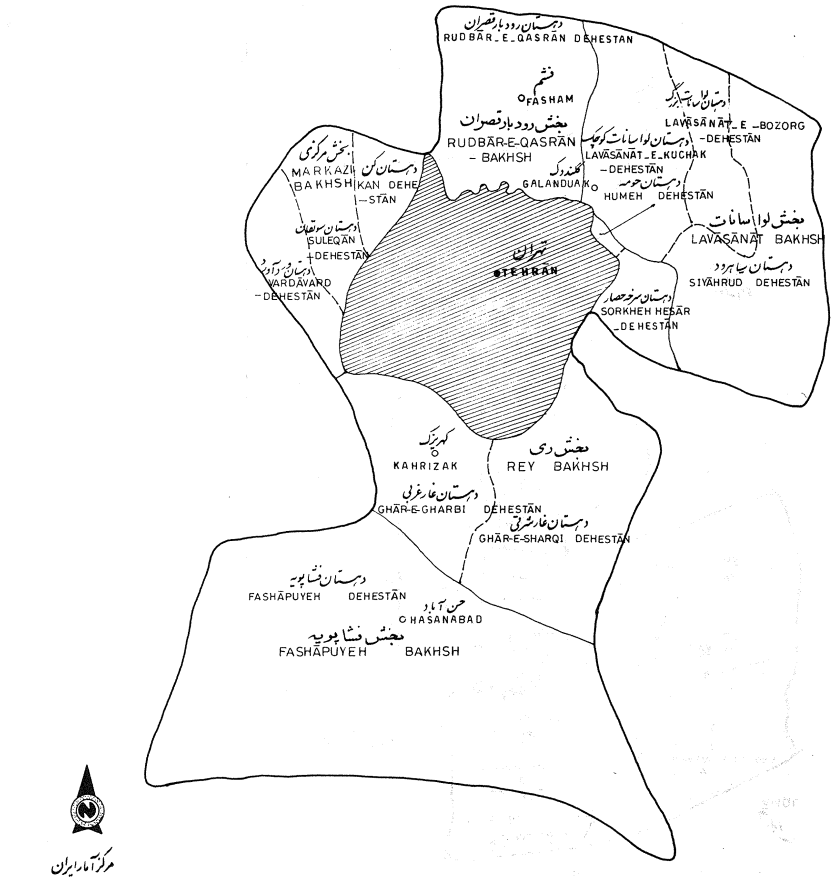

مرکز آمار ایران

علائم

SYMBOLS

INTERNATIONAL BOUNDARY	مرز کشور	
SHAHRESTAN BOUNDARY	حدود شهرستان	
BAKHSH BOUNDARY	حدود بخش	
DEHESTAN BOUNDARY	حدود دهستان	
SHAHRESTAN CENTER	مرکز شهرستان	●
BAKHSH CENTER	مرکز بخش	○

مقیاس تقریبی

APPROXIMATE SCALE

۵۰۰۰ متر ۰ ۵ ۱۰ ۱۵ ۲۰ کیلومتر

5000M. 0 5 10 15 20Km.

نقشه شهرستان تهران بتفکیک دهستانها - نقاط شهری و نقاط بین ۲۰۰۰ تا ۵۰۰۰ نفر جمعیت (سرشماری آبان ماه ۱۳۵۵)

TEHRĀN SHAHRESTĀN — BY DEHESTĀNS, URBAN PLACES AND PLACES OF 2000 to 5000 INHABITANTS. November 1976

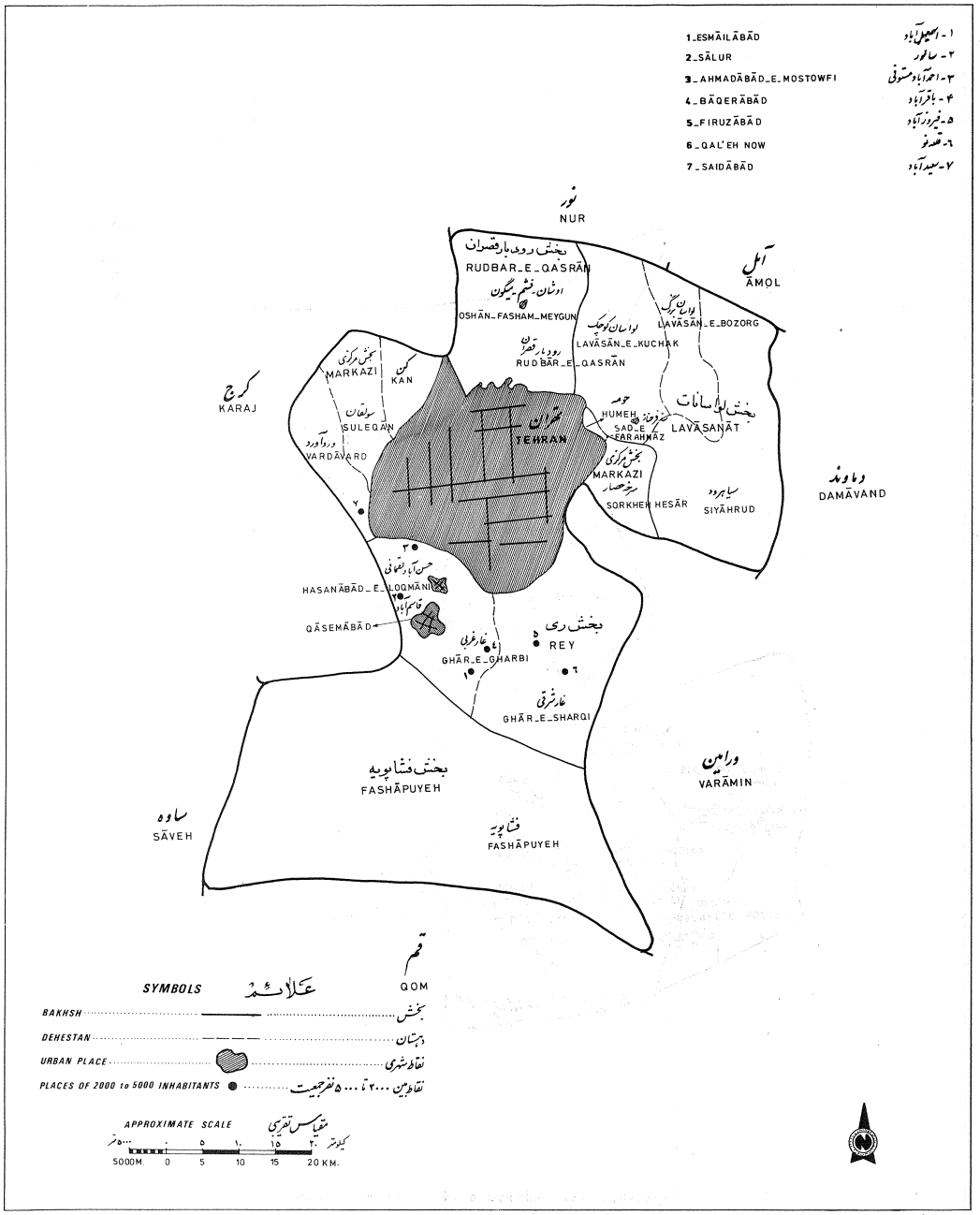

Large scale maps of this shahrestan showing dehestans, places and roads at the time of the National Census of Population and Housing, November 1976, may be purchased from the Statistical Centre of Iran

نقشه های این شهرستان با مقیاس بزرگتر که شامل دهستانها - دهات و راههای موجود در زمان سرشماری عمومی کشور (آبان ماه ۱۳۵۵) میباشد از مرکز آمار ایران قابل خریداری است .

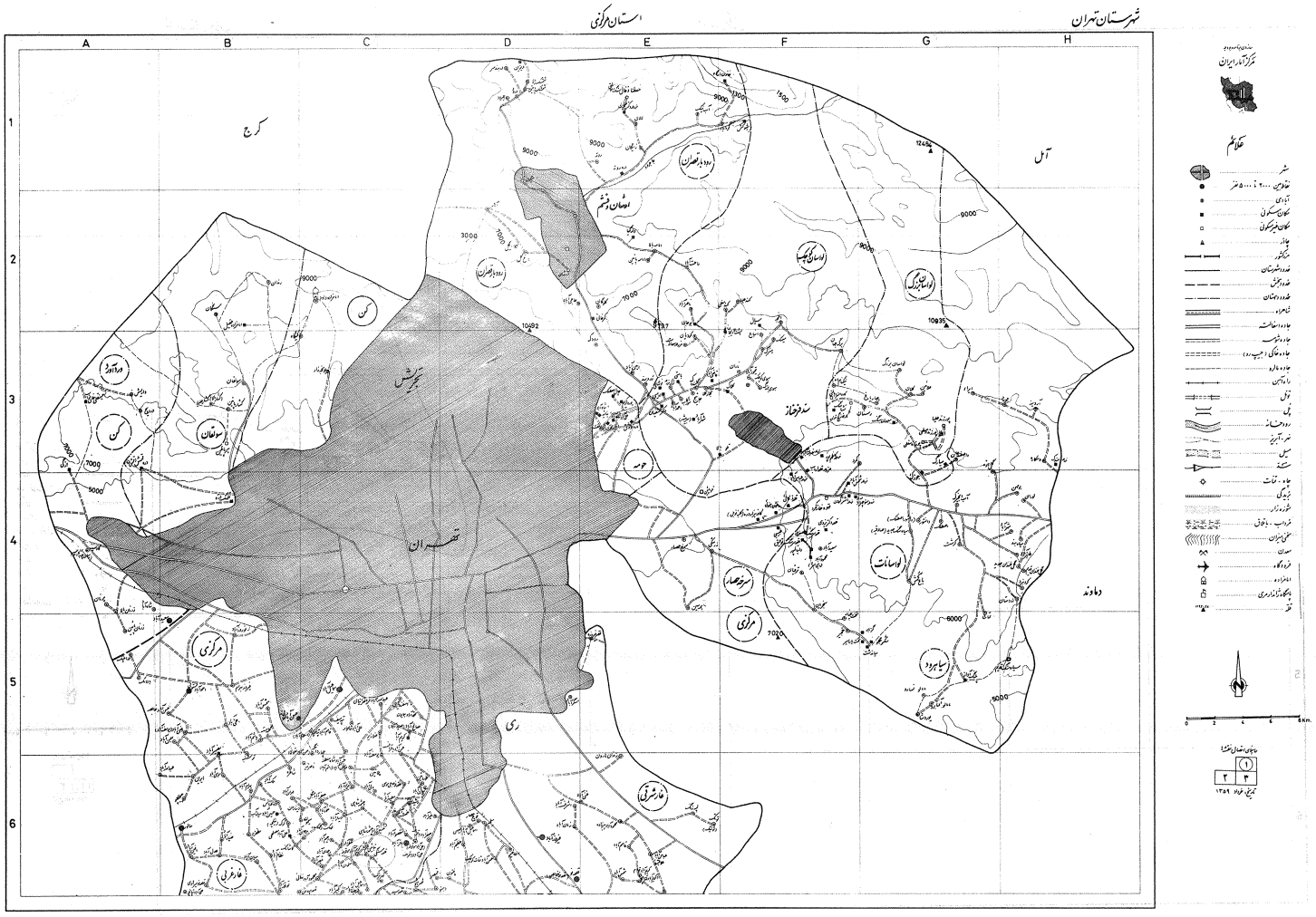
شهرستان تهران
استان مرکزی
A
B
C
D
E
F
G
H
1
2
3
4
5
6
کرج
آمل
دماوند
تجریش
تهران
ری
کن
مرکزی
غار شرقی
غار غربی
سد فرحناز
لواسانات
سیاهرود
سرخه حصار
رودبار قصران
اوشان و فشم
لواسان کوچک
لواسان بزرگ
جوجه
سولقان
دره آورد
مرکز آمار ایران
علائم
شهر
نقاط بین ۲۰۰۰ تا ۵۰۰۰ نفر
آبادی
مکان مسکونی
مکان غیرمسکونی
جاده
مرز کشور
حدود شهرستان
حدود بخش
حدود دهستان
شاهراه
جاده اسفالته
جاده شوسه
جاده خاکی (جیپ رو)
جاده مالرو
راه آهن
تونل
پل
رودخانه
نهر - آبریز
مسیل
سته
چاه - قنات
بریدگی
شوره زار
فرداب - باتلاق
سخی میزان
معدن
فرودگاه
امامزاده
پاسگاه ژاندارمری
قلعه
0 2 4 6 8 Km.
رایانهای انفصال نقشه
۱
۲
۳
تاریخ: خرداد ۱۳۵۹

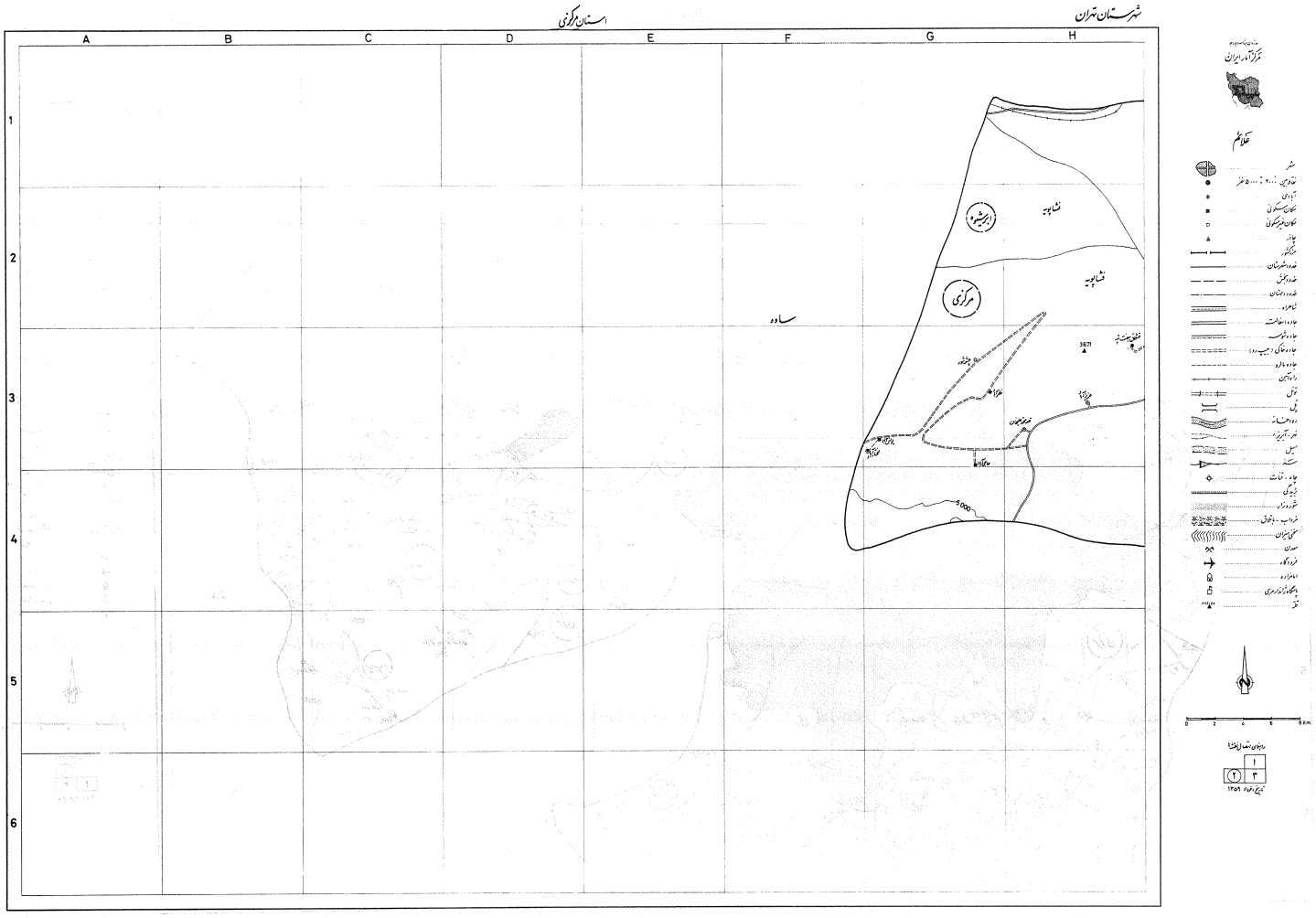

شهرستان تهران
استان مرکزی
A
B
C
D
E
F
G
H
1
2
3
4
5
6
ابرشیوه
مرکزی
نشاپویه
ساوه
3671
5000
مرکز آمار ایران
علائم
شهر
آبادی
مکان مسکونی
مکان غیرمسکونی
چادر
مرز کشور
حدود شهرستان
حدود بخش
حدود دهستان
شاهراه
جاده اسفالته
جاده شوسه
جاده خاکی (جیپ رو)
راه آهن
تونل
پل
رودخانه
نهر - آبریزه
سیل
سد
چاه - قنات
بریدگی
شوره زار
مرداب - باتلاق
منحنی میزان
معدن
فرودگاه
امامزاده
پاسگاه ژاندارمری
قلعه
0 2 4 6 8 Km.

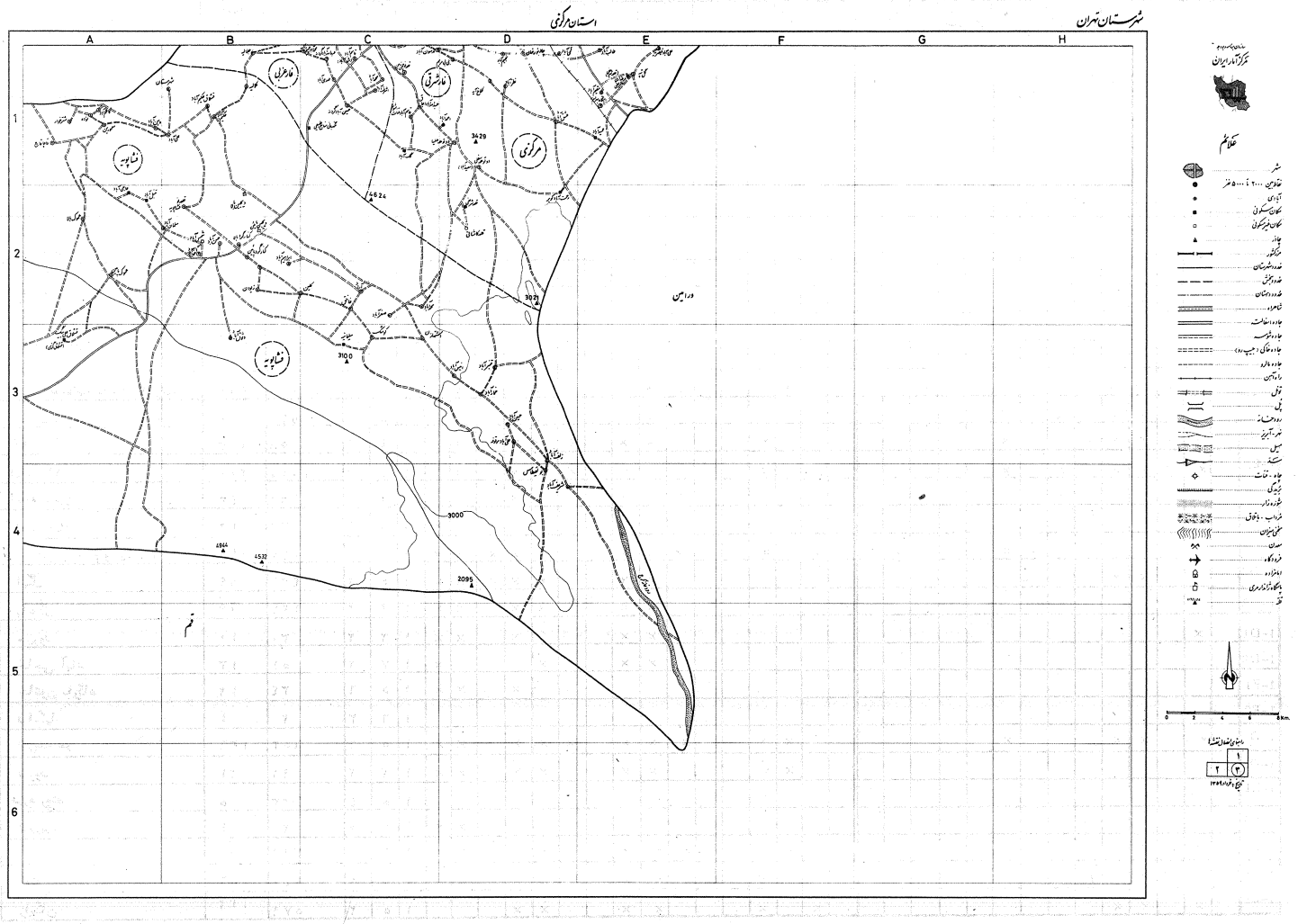

شهرستان تهران
استان مرکزی
A
B
C
D
E
F
G
H
1
2
3
4
5
6
فشاپویه
فارغزی
فارشرقی
مرکزی
فشاپویه
ورامین
قم
3429
4624
3021
3100
3000
2095
4944
4532
سازمان بنادر و دریا
مرکز آمار ایران
علائم
شهر
نقاط بین ۲۰۰۰ تا ۵۰۰۰ نفر
آبادی
مکان مسکونی
مکان غیرمسکونی
چاذر
مرکز کشور
حدود شهرستان
حدود بخش
حدود دهستان
شاهراه
جاده اسفالته
جاده شوسه
جاده خاکی (جیپ رو)
جاده مالرو
راه آهن
تونل
پل
رودخانه
نهر - آبریز
سیل
سد
چاه - قنات
بریدگی
شوره زار
شراب - باتلاق
منحنی میزان
معدن
فرودگاه
امامزاده
پاسگاه ژاندارمری
قلعه
0 2 4 6 8 Km.
راهنمای انفصال نقشه‌ها
۱
۲
۳
تاریخ ۶ خرداد ۱۳۵۹

شهرستان تهران

شرح	تعداد خانوار	جمعیت	نوع آبادی (کد)	راه عمده آبادی (کد)	وضع طبیعی (کد)	تأسیسات عمومی: برق	آب لوله‌کشی	غسالخانه	حمام	تأسیسات آموزشی و مذهبی: دبستان	مدرسه راهنمائی	مدرسه فنی و حرفه‌ای	مسجد	تکیه یا حسینیه	امامزاده	کلیسا	سایر عبادتگاهها دایر	خدمات پزشکی و دامپزشکی: درمانگاه	پزشک اعم از مقیم و غیرمقیم	بهیار و مامای روستائی	دامپزشک	تأسیسات ارتباطی و انتظامی: صندوق پست	دفتر پست و تلگراف	تلفن	ایستگاه راه‌آهن	پاسگاه ژاندارمری	تأسیسات اقتصادی و اجتماعی: عامل فروش نفت	بانک	آسیای آرد	فروشگاه تعاونی	مغازه خرده‌فروشی (بقالی)	قصابی	نانوائی	قهوه‌خانه	شرکت تعاونی روستائی	موقعیت آبادی روی نقشه
۱	۲	۳	۴	۵	۶	۷	۸	۹	۱۰	۱۱	۱۲	۱۳	۱۴	۱۵	۱۶	۱۷	۱۸	۱۹	۲۰	۲۱	۲۲	۲۳	۲۴	۲۵	۲۶	۲۷	۲۸	۲۹	۳۰	۳۱	۳۲	۳۳	۳۴	۳۵	۳۶	۳۷
شهرستان تهران	۲۱۰۱۸	۹۹۱۱۶				۱۰۱	۷۲	۲۹	۱۶۴	۱۶۱	۲۴	۲	۱۶۱	۶۴	۵۱	—	۱	۴۲	۳۸	۱۸	۴۹	۶۵	۶	۹	۲	۹	۴۴	۱۰	۲۹	۱۰	۱۱۵	۹۵	۴۶	۴۷	۵۵	
دهستان حومه	۱۰	۳۹																																۱		1-E3
انبار مخزن شرکت نفت	۲	۵	۵	۲	۱																													×		1-E3
بنانیه	۱	۲	۵	۲	۱																															1-E3
چال اصطلك	۱	۳	۵	۵	۱																															1-E3
دره وثوق	۱	۱	۳	۲	۱																															1-E3
شادآباد	۲	۱۲	۳	۲	۱																															1-E3
علی آباد شادآباد	۱	۷	۵	۵	۱																															1-E3
یورد کریم	۲	۹	۳	۲	۱																															1-E3
دهستان رودبار قصران	۲۵۲۳	۱۲۰۳۰				۱۶	۱۹	۴	۲۰	۱۸	۷	—	۱۸	۱۸	۸	—	—	۱۲	۴	۴	—	۲	۱	۱	—	۱	۶	۲	۳	۲	۱۴	۱۶	۵	۱۲	۴	
آب نیك	۹۱	۵۱۳	۲	۵	۱		×		×	×			×	×	×														×		×	×				1-E1
آهار	۲۲۳	۱۰۵۸	۲	۴	۱	×	×		×	×	×		×	×	×			×									×	×		×	×	×	×	×		1-D2
امامه بالا	۲۰۰	۱۰۴۷	۲	۵	۱		×	×	×	×	×							×	×								×		×		×	×	×	×		1-E2
امامه پائین	۴۳	۱۹۵	۲	۵	۱		×		×	×			×	×	×														×							1-E2
امین آباد	۱۲	۷۹	۲	۲	۱	×																									×	×		×		1-E3
*اوشان (فشم و میگون)	۹۳۸	۴۳۳۷	۲	۲	۱	×	×	×	×	×	×		×	×	×			×		×		×	×	×		×	×	×		×	×	×	×	×	×	1-D2
ایگل	۹۴	۴۳۱	۲	۵	۱	×	×	×	×	×			×	×																	×	×				1-D2
باغ گل	۲۵	۱۳۷	۲	۲	۱	×	×		×	×			×	×																						1-D2
جیرود	۱۰	۳۰	۲	۲	۱	×	×		×				×	×																				×		1-D1
حاجی آباد	۱۳	۵۱	۲	۷	۱	×				×			×	×																						1-D2
خاتون بارگاه	۱۲	۳۴	۶	۵	۱	×	×		×																											1-F1
دارکیا	۱	۲	۳	۶	۱																															1-E2
دربند سر	۱۳۶	۶۵۳	۲	۵	۱	×	×		×	×	×		×	×	×			×	×								×				×	×		×		1-D1
درود	۲۱	۹۲	۲	۲	۱	×	×		×	×			×	×				×	×																×	1-D1
دره روته	۵	۲۳	۴	۵	۱																															1-E1
دیزین	۱	۲	۵	۵	۱	×	×																													1-D1
رودك	۷۸	۳۶۹	۲	۶	۱	×	×	×	×	×			×	×	×			×	×	×												×	×	×		1-E3
روته	۵۶	۲۴۰	۲	۵	۱		×		×	×			×	×				×														×				1-E1
زایگان	۱۱۲	۵۷۹	۲	۵	۱				×	×			×	×				×		×											×	×		×		1-E1

شهرستان تهران

شرح	تعداد خانوار	جمعیت	نوع آبادی (کد)	راه عمده آبادی (کد)	وضع طبیعی (کد)	تأسیسات عمومی: برق	آب لوله‌کشی	غسالخانه	حمام	تأسیسات آموزشی و مذهبی: دبستان	مدرسه راهنمائی	مدرسه فنی و حرفه‌ای	مسجد	تکیه یا حسینیه	امامزاده	کلیسا	سایر عبادتگاههای دایر	خدمات پزشکی و دامپزشکی: درمانگاه	پزشک اعم از مقیم و غیرمقیم	بهیار و مامای روستائی	دامپزشک	تأسیسات ارتباطی و انتظامی: صندوق پست	دفتر پست و تلگراف	تلفن	ایستگاه راه‌آهن	پاسگاه ژاندارمری	تأسیسات اقتصادی و اجتماعی: عامل فروش نفت	بانک	آسیای آرد	فروشگاه تعاونی	مغازه خرده‌فروشی (بقالی)	قصابی	نانوائی	قهوه‌خانه	شرکت تعاونی روستائی	موقعیت آبادی روی نقشه
۱	۲	۳	۴	۵	۶	۷	۸	۹	۱۰	۱۱	۱۲	۱۳	۱۴	۱۵	۱۶	۱۷	۱۸	۱۹	۲۰	۲۱	۲۲	۲۳	۲۴	۲۵	۲۶	۲۷	۲۸	۲۹	۳۰	۳۱	۳۲	۳۳	۳۴	۳۵	۳۶	۳۷
زرد بند	۱۸	۷۰	۲	۲	۱	×																									×	×		×		1-E3
شمشک بالا	۱۱۰	۵۶۰	۲	۵	۱	×	×		×	×	×		×	×																	×	×				1-D1
شمشک پائین	۷۶	۴۰۴	۲	۲	۱	×	×		×	×	×		×	×	×			×				×					×				×	×	×			1-D1
شیوکش	۱	۲	۶	۵	۱																															1-F1
کمرخانی	۱	۲	۶	۲	۱																															1-E2
گلوگان	۴۲	۱۷۴	۲	۷	۱	×			×	×			×	×				×													×	×		×	×	1-E2
گرمابدر	۱۲۴	۵۳۱	۲	۵	۱		×		×	×	×		×	×				×		×							×				×	×		×	×	1-F1
لالان	۷۹	۴۱۱	۲	۵	۱		×		×	×			×	×	×			×													×	×		×		1-E1
مزرعه دکترسیمون	۱	۴	۳	۵	۱																															1-E1
معدن دولتی زغال سنگ	خالی از	سکنه	۶	۵	۱		×		×																											1-E1
دهستان سرخه حصار	۵۹	۲۶۷				۴	—	—	—	۱	۱	—	—	—	۱	—	—	۱	۱	—	—	۱	—	۱	—	—	۱	—	—	—	۱	۱	۱	—	—	
زرشکی	۲	۷	۶	۲	۱																															1-E4
ساختمان مینوئی	۱	۶	۳	۲	۱	×																														1-F4
سرخه حصار	۴۲	۲۰۴	۲	۲	۱	×				×	×							×	×			×		×			×				×	×	×			1-E4
طبیعی	۱	۳	۵	۴	۱	×																														1-F4
قلعه ذکایی	۱۰	۳۲	۳	۲	۱																															1-F4
کافه هزاردره	۱	۶	۵	۲	۱	×																														1-F4
همه سین	۲	۹	۲	۲	۱										×																					1-E4
دهستان سولقان	۶۷۷	۳۲۶۱				۱	۴	۲	۴	۴	۱	—	۵	۵	۲	—	—	۳	۲	۱	—	—	—	—	—	—	۲	—	—	—	۳	۳	۱	۱	—	
امامزاده عقیل	۲	۱۰	۴	۷	۱										×																					1-B2
دره قمش	۱۰	۳۶	۶	۵	۱		×																													1-A3
رندان	۳۸	۱۷۷	۲	۷	۱								×	×																						1-B2
سنگان	۲۳۷	۱۱۲۴	۲	۴	۱				×	×	×		×	×	×			×	×								×				×	×				1-B2
سولقان	۲۴۶	۱۲۲۵	۲	۲	۱			×	×	×			×	×				×	×	×							×				×	×	×	×		1-B3
قلهک دره	۳	۱۲	۶	۵	۱	×	×																													1-B4
کشارعلیا	۹۴	۴۶۱	۲	۷	۱		×	×	×	×			×	×																	×					1-B3
کشارپائین	۴۷	۲۱۶	۲	۷	۱		×		×	×			×	×																		×				1-B3
هریاس	خالی از	سکنه	۴	۷	۱																															1-B3

شهرستان تهران

شرح	تعداد خانوار	جمعیت	نوع آبادی (کد)	راه عمده آبادی (کد)	وضع طبیعی (کد)	تأسیسات عمومی: برق	آب لوله‌کشی	غسالخانه	حمام	تأسیسات آموزشی و مذهبی: دبستان	مدرسه راهنمائی	مدرسه فنی و حرفه‌ای	مسجد	تکیه یا حسینیه	امامزاده	کلیسا	سایر عبادتگاهها دایر	خدمات پزشکی و دامپزشکی: درمانگاه	پزشک اعم از مقیم و غیرمقیم	بهیار و مامای روستائی	دامپزشک	تأسیسات ارتباطی و انتظامی: صندوق پست	دفتر پست و تلگراف	تلفن	ایستگاه راه‌آهن	پاسگاه ژاندارمری	تأسیسات اقتصادی و اجتماعی: عامل فروش نفت	بانک	آسیای آرد	فروشگاه تعاونی	مغازه خرده‌فروشی (بقالی)	قصابی	نانوائی	قهوه‌خانه	شرکت تعاونی روستائی	موقعیت آبادی روی نقشه
۱	۲	۳	۴	۵	۶	۷	۸	۹	۱۰	۱۱	۱۲	۱۳	۱۴	۱۵	۱۶	۱۷	۱۸	۱۹	۲۰	۲۱	۲۲	۲۳	۲۴	۲۵	۲۶	۲۷	۲۸	۲۹	۳۰	۳۱	۳۲	۳۳	۳۴	۳۵	۳۶	۳۷
دهستان سیاهرود	۱۴۸۷	۷۲۶۴				۱۱	۹	۱	۱۸	۱۹	۲	۲	۱۶	۹	۶	—	—	۷	۱۱	۲	—	۶	—	—	—	—	۲	—	۵	—	۱۴	۶	۳	۶	۳	
آب انجیرک	۷	۳۵	۲	۶	۱								×																							1-G4
آردینه	۶۳	۳۱۴	۲	۵	۱		×	×	×	×			×	×																	×					1-H3
اصطلک	۲۳	۱۲۱	۲	۲	۱					×												×												×		1-G4
اصطلک دانشور	۴	۱۷	۴	۵	۱																															1-G4
ایراء	۷۲	۳۶۴	۲	۵	۱				×	×			×	×																	×					1-G3
باغ کمش	۱۷۵	۱۰۱۹	۲	۲	۱	×			×	×	×		×	×				×	×			×					×		×		×	×	×	×		1-G4
بومهن	۱۹۷	۹۰۱	۲	۵	۱	×	×		×	×			×		×				×			×									×	×	×		×	1-H4
پلنگ آواز	۱	۵	۲	۶	۱																															1-G5
تخت چنار	۱	۲	۲	۵	۱	×																														1-F5
تخت یارامیر	۳	۲۰	۴	۷	۱																															1-G5
تماشا	۱۳	۷۴	۲	۶	۱																															1-G5
ترقیان	۷	۴۳	۲	۷	۱																															1-F4
جورد	۱۰۴	۵۲۸	۲	۵	۱	×			×	×			×	×	×			×	×	×									×		×			×		1-H3
خجیر	۲۰	۹۰	۲	۵	۱	×	×		×	×								×	×																	1-F5
دانیالپور	۱۴	۶۴	۳	۵	۱	×	×		×																											1-F4
زردستان	۶	۳۶	۲	۶	۱																															1-H4
سعیدآباد	۴۹	۱۹۷	۲	۵	۱				×			×	×																		×					1-F4
سنجریان	۱۲	۶۵	۲	۵	۱																															1-F4
سیاه بند	۱۰۰	۴۶۲	۲	۴	۱	×			×			×						×	×			×					×		×		×	×	×	×	×	1-H4
سیاه سنگ جدید (صادقیه)	۵۶	۲۷۲	۲	۲	۲				×	×																					×	×		×		1-G4
سیاه سنگ قدیم	خالی از	سکنه	۲	۷	۱																															1-H5
شکربگلو	۵	۲۳	۴	۷	۱																															1-G5
شهرآباد	۱۱۲	۴۹۴	۲	۲	۱	×				×	×							×													×	×		×		1-H4
طاهرآباد	۱۶	۶۷	۲	۵	۱								×																							1-H4
قلعه دکتریزدی	۴	۱۳	۳	۵	۱	×																														1-F4
قلعه سرهنگ توفیق	۱	۶	۳	۵	۱	×																														1-F4
قلعه سرهنگ صغری	۵	۲۱	۳	۵	۱																															1-F4
قهوه خانه کمرد	کارگاه		۴	۲	۱																															1-G4
کرد نبرد	۹	۴۲	۲	۶	۱					×			×						×																	1-H4

شهرستان تهران

شرح	تعداد خانوار	جمعیت	نوع آبادی (کد)	راه عمده آبادی (کد)	وضع طبیعی (کد)	تأسیسات عمومی: برق	آب لوله‌کشی	غسالخانه	حمام	تأسیسات آموزشی و مذهبی: دبستان	مدرسه راهنمائی	مدرسه فنی و حرفه‌ای	مسجد	تکیه یا حسینیه	امامزاده	کلیسا	سایر عبادتگاههای دایر	خدمات پزشکی و دامپزشکی: درمانگاه	پزشک اعم از تعمیم و تجهیز	بهیار و مامای روستائی	دامپزشک	تأسیسات ارتباطی و انتظامی: صندوق پست	دفتر پست و تلگراف	تلفن	ایستگاه راه‌آهن	پاسگاه ژاندارمری	تأسیسات اقتصادی و اجتماعی: عامل فروش نفت	بانک	آسیای آرد	فروشگاه تعاونی	مغازه خرده‌فروشی (بقالی)	قصابی	نانوائی	قهوه‌خانه	شرکت تعاونی روستائی	موقعیت آبادی روی نقشه
۱	۲	۳	۴	۵	۶	۷	۸	۹	۱۰	۱۱	۱۲	۱۳	۱۴	۱۵	۱۶	۱۷	۱۸	۱۹	۲۰	۲۱	۲۲	۲۳	۲۴	۲۵	۲۶	۲۷	۲۸	۲۹	۳۰	۳۱	۳۲	۳۳	۳۴	۳۵	۳۶	۳۷
کمرد	۸۱	۳۵۰	۲	۶	۱		×		×	×			×	×	×			×		×									×		×	×				1-F3
کرشت	۴۷	۲۵۹	۲	۴	۱		×		×	×			×	×								×									×					1-G4
گزبار	۴	۱۷	۴	۷	۱																															1-G5
گل خندان جدید	۲۸	۱۵۰	۲	۵	۱				×	×			×					×	×												×					1-H4
گل خندان قدیم	۲۲	۱۲۰	۲	۵	۱					×				×	×																×					1-H4
گل دره	۴۷	۲۲۶	۲	۴	۱		×		×	×			×																		×					1-G4
لوران	۶۲	۲۸۶	۲	۵	۱					×																			×						×	1-H4
مامالوآفتابرو	۳	۱۶	۲	۶	۱										×																					1-G5
مامالونسارو	۸	۳۴	۲	۶	۱					×					×																					1-G5
محمودآباد (ماهی سرا)	۳	۸	۳	۵	۱				×																											1-F4
مزرعه اشترگردن	۱	۴	۴	۲	۱																															1-F4
مزرعه شمس‌آباد	۱	۳	۴	۲	۱	×	×																													1-F4
مزرعه عباس‌آباد	۳	۱۸	۴	۲	۱														×																	1-F4
مزرعه قلعه ارباب	۲	۱۲	۴	۳	۱														×																	1-F4
مزرعه کاظم‌پور	۲	۷	۴	۲	۱														×																	1-F3
مزرعه مندک	۲	۱۳	۴	۴	۱																															1-H3
مزرعه منوچهرآباد	۲	۷	۴	۲	۱		×																													1-F4
مزرعه نصرت‌اباد	۸	۳۵	۴	۲	۱														×																	1-F3
میان دشت	۴	۲۲	۴	۷	۱																															1-G5
واصف جان	۳۳	۱۷۲	۲	۴	۱				×	×			×																							1-G3
وسکاره	۳۳	۱۶۶	۲	۵	۱				×	×			×	×								×														1-H3
یوردشا	۱۲	۴۴	۲	۶	۱				×				×	×																						1-G5
دهستان غار غربی	۷۰۲۳	۳۳۲۶۵				۲۹	۱۱	۶	۴۸	۴۶	۳	—	۴۵	۸	۹	—	—	۳	۵	۲	۲۸	۱۹	۲	۲	۱	۳	۷	۳	۵	۲	۳۵	۲۳	۱۸	۱۲	۲۰	
ایرین	۷۱	۳۲۵	۲	۶	۲				×	×			×		×										×	×					×	×			×	1-B6
اسفندیاری	۱۶۶	۸۷۷	۲	۵	۲	×							×								×	×									×					1-C5
اسماعیل آباد	۴۴۲	۲۱۶۱	۲	۲	۲	×			×	×			×														×						×	×		1-C5
اشرف آباد	۱۸	۸۳	۲	۴	۲				×																											3-C1
احمدآباد مستوفی	۴۰۶	۲۰۱۳	۲	۲	۲	×	×	×	×	×	×		×									×					×		×	×	×	×	×	×	×	1-B5
اسماعیل آباد	۱۲	۴۸	۲	۵	۲								×	×																						1-C6

شهرستان تهران

شرح	تعداد خانوار	جمعیت	نوع آبادی (کد)	راه عمده آبادی (کد)	وضع طبیعی (کد)	تأسیسات عمومی: برق	آب لوله‌کشی	غسالخانه	حمام	تأسیسات آموزشی و مذهبی: دبستان	مدرسه راهنمائی	مدرسه فنی و حرفه‌ای	مسجد	تکیه یا حسینیه	امامزاده	کلیسا	سایر عبادتگاهها دایر	خدمات پزشکی و دامپزشکی: درمانگاه	پزشک اعم از مقیم و غیرمقیم	بهیار و مامای روستائی	دامپزشک	تأسیسات ارتباطی و انتظامی: صندوق پست	دفتر پست و تلگراف	تلفن	ایستگاه راه‌آهن	پاسگاه ژاندارمری	تأسیسات اقتصادی و اجتماعی: عامل فروش نفت	بانک	آسیای آرد	فروشگاه تعاونی	مغازه خرده‌فروشی (بقالی)	قصابی	نانوائی	قهوه‌خانه	شرکت تعاونی روستائی	موقعیت آبادی روی نقشه
۱	۲	۳	۴	۵	۶	۷	۸	۹	۱۰	۱۱	۱۲	۱۳	۱۴	۱۵	۱۶	۱۷	۱۸	۱۹	۲۰	۲۱	۲۲	۲۳	۲۴	۲۵	۲۶	۲۷	۲۸	۲۹	۳۰	۳۱	۳۲	۳۳	۳۴	۳۵	۳۶	۳۷
باقرآباد	۹۸۵	۴۷۶۹	۲	۲	۲	×	×		×	×			×														×	×	×	×	×	×	×	×		1-C6
بادامك	۵۱	۲۵۶	۲	۲	۲				×	×																										1-A5
بهرام آباد	۵۸	۲۷۹	۲	۲	۲				×	×			×					×	×			×									×	×	×	×		1-B6
بهمن آباد	۶	۲۰	۲	۵	۲								×																							1-B5
بلائین	۱۶	۶۳	۲	۵	۲																×															1-C6
تپه سیف	۴۶	۲۳۴	۲	۲	۲	×							×																			×	×			1-C5
تورقوزآباد	۷۴	۳۲۷	۲	۶	۲				×	×			×		×							×									×	×		×	×	1-B6
تبایین رحیم آباد	۲۴	۱۲۶	۲	۵	۲				×					×					×			×													×	1-C6
ترشنبه	۲۴	۹۹	۲	۶	۲					×																										1-B6
جهان آباد	۲۷	۱۱۹	۲	۵	۲																×														×	1-C6
جعفرآباد جنگل	۵۰	۲۵۴	۲	۵	۲				×	×			×								×										×					1-C6
جعفرآباد باقراف	۵۸	۲۴۴	۲	۵	۲				×	×											×	×									×	×				1-C6
جلالیه	۱۹	۸۱	۲	۴	۲				×	×			×									×														3-B1
چشمه شاهی	۵	۲۷	۲	۵	۲																×															1-C6
چهاردانگه	۱۱۱	۵۵۲	۲	۲	۲	×	×	×	×	×	×		×		×			×	×			×	×		×	×	×	×			×	×	×	×		1-C5
چی چکلو	۶۱	۲۸۲	۲	۶	۲				×	×			×																		×	×				1-B6
حسن آباد شاه سلطنه	۶۴	۳۹۲	۲	۵	۲				×	×			×																		×					1-C5
حسن آباد باقراف	۷۹	۳۵۸	۲	۶	۲				×	×			×								×										×					1-C5
حسین آباد چشمه شاهی	خالی از	سکنه	۲	۵	۲																															1-C6
حسین آباد گردنه	۱۳	۵۲	۲	۴	۲				×																											3-C1
حسن آباد خالصه	۱۴۹	۷۰۳	۲	۵	۲			×	×	×			×		×					×											×	×	×	×		1-B5
حسین آباد سیاه آب	۱۱	۴۰	۵	۴	۲	×															×														×	1-B6
خوارائین	۳	۱۶	۲	۵	۲																															1-C6
خیرآباد	۳۱	۱۵۳	۲	۲	۲				×					×							×										×		×			1-C6
خلازیر	۱۴۲	۶۸۷	۲	۵	۲	×	×	×	×	×			×							×	×	×		×			×				×	×	×			1-C5
خمارآباد	۹	۴۹	۲	۵	۲																															1-C6
دینارآباد	۱۲	۴۶	۲	۵	۲				×												×	×														1-C6
ده عباس	۸۶	۴۰۶	۲	۴	۲		×			×			×								×										×				×	1-B6
دینارون	۷	۳۸	۲	۵	۲																															1-C6
رشید آباد	۱۸	۶۶	۲	۵	۲																×															1-C6

شرح	تعداد خانوار	جمعیت	نوع آبادی (کد)	راه‌وه آبادی (کد)	وضع طبیعی (کد)	تأسیسات عمومی: برق	آب لوله‌کشی	حمام	خانه‌ها	مدرسه ابتدائی	مدرسه متوسطه و حوزه‌ای	مسجد	تکیه یا حسینیه	امامزاده	کلیسا	سایر جایگاههای دایر	خدمات پزشکی و دامپزشکی: دهیاری	پزشک، بهداشتگر، ماما	بهیار و ماماهای روستائی	دامپزشک	صندوق پست	دفتر پست و تلگراف	تلفن	راه‌آهن	ایستگاه	پاسگاه ژاندارمری	تأسیسات اقتصادی و اجتماعی: عالل فروش نفت	بانک	آسیای آرد	فروشگاه تعاونی	مغازه و قهوه‌خانه خرده‌فروشی (نقاط)	قصابی	نانوائی	قهوه‌خانه	شرکت تعاونی روستائی	موقعیت آبادی در نقشه
۱	۲	۳	۴	۵	۶	۷	۸	۹	۱۰	۱۱	۱۲	۱۳	۱۴	۱۵	۱۶	۱۷	۱۸	۱۹	۲۰	۲۱	۲۲	۲۳	۲۴	۲۵	۲۶	۲۷	۲۸	۲۹	۳۰	۳۱	۳۲	۳۳	۳۴	۳۵	۳۶	۳۷
رضی آباد (یوسف آباد)	۵۳	۲۳۷	۲	۵	۲				×				×																								1-B5
رحیم‌آباد	۱۳	۵۹	۲	۵	۲				×	×											×	×														1-C6
سالور	۵۱۵	۲۴۱۵	۲	۲	۲	×			×	×			×																		×					1-B6
سعید آباد	۱۶	۶۰	۲	۵	۲				×	×			×																		×					1-C6
سیمون	۶	۲۹	۲	۵	۲																															1-C6
سلمان‌آباد	۱۲	۵۹	۲	۵	۲																															1-C6
شاطره	۲۱۰	۱۰۱۱	۲	۲	۲	×	×		×	×			×									×							×							1-B6
شکرآباد	۱۷	۸۳	۲	۵	۲																×														×	1-C6
شریف آباد	۶	۲۴	۲	۵	۲	×																													×	1-C6
شمس‌آباد	۱۰۴	۴۶۹	۲	۵	۲																															1-B5
صالح آباد (صید آباده)	۹۰	۴۶۰	۵	۵	۲	×				×				×	×							×												×		1-C5
ضیاء آباد	۹۶	۴۲۸	۲	۴	۲				×	×			×																							1-B6
عبدالله آباد	۳۳	۱۳۹	۵	۶	۲								×																							1-B6
عدل آباد	۸	۲۴	۲	۵	۲																															1-B6
علی آباد تیانچه	۴۸	۲۳۴	۲	۴	۲					×			×																						×	1-B6
عبدالله آباد گردنه	۲۵	۱۰۷	۲	۴	۲	×			×													×														3-C1
عبدالله آباد فرمانفرمائیان	۳۸	۲۱۵	۲	۵	۲				×	×			×																							1-C5
علی آباد مصلحی	۲	۱۲	۵	۴	۲																															1-B6
عباس‌آباد (رستم آباد)	۲۰	۸۳	۲	۵	۲	×			×	×			×									×														1-C6
علی آباد باقراف	۳۰	۱۳۵	۲	۵	۲				×													×														1-C6
علی آباد قاجار	۶۳	۳۰۹	۲	۵	۲	×			×	×			×																							1-C5
علی آباد	۶	۲۸	۲	۶	۲																															1-B5
غار (نعمت آباد)	۲۷	۱۱۸	۲	۵	۲									×	×							×														1-C6
فیروزبهرام	۱۴۷	۷۴۵	۲	۴	۲	×			×	×			×		×																				×	1-B5
قیصرآباد	۲۸	۱۴۸	۲	۴	۲				×	×												×													×	1-C6
قلعه پروان	۳	۶	۲	۴	۱																															1-B6
قلعه نومیرهادی	۱۱	۳۴	۲	۴	۲																															1-B6
قاسم آباد (شورآباد)	۲۱۷	۹۹۷	۲	۲	۱	×							×																							3-C1
قاسم آباد تپه سفید	۳۳۴	۱۴۰۳	۲	۲	۲	×	×			×			×															×								1-C5
قلعه نوحاجی موسی	۶۷	۳۲۵	۲	۵	۲				×				×																							1-C6

شهرستان تهران

شرح	تعداد خانوار	جمعیت	نوع آبادی (کد)	راه عمده آبادی (کد)	وضع طبیعی (کد)	تأسیسات عمومی: برق	آب لوله‌کشی	فاضلاب	حمام	تأسیسات آموزشی و مذهبی: دبستان	دبیرستان	حوزه‌ای	تجهیزات	تجهیزات	امامزاده	کلیسا	سایر اماکن مذهبی	خدمات پزشکی و دامپزشکی: داروخانه	پزشک	بهیار و ماماهای روستائی	دامپزشک	صندوق پست	دفتر پست و تلگراف	تلفن	ایستگاه راه‌آهن	پاسگاه ژاندارمری	تأسیسات ارتباطی انتظامی: حمل فروش نفت	بانک	آسیای آرد	فروشگاه تعاونی	مغازه خرده‌فروشی (ابتیاعی)	تأسیسات اقتصادی و اجتماعی: تعاونی	قهوه‌خانه	نانوائی	قصابی	شرکت تعاونی روستائی	موقعیت آبادی نقشه
۱	۲	۳	۴	۵	۶	۷	۸	۹	۱۰	۱۱	۱۲	۱۳	۱۴	۱۵	۱۶	۱۷	۱۸	۱۹	۲۰	۲۱	۲۲	۲۳	۲۴	۲۵	۲۶	۲۷	۲۸	۲۹	۳۰	۳۱	۳۲	۳۳	۳۴	۳۵	۳۶	۳۷
قلعه سنگی	۲۴	۱۱۷	۲	۴	۲														×		×																1-C6
کرک (پنگجه)	۲۳	۱۰۸	۲	۵	۲			×	×	×			×																							1-B6
کریم آباد	۱۳	۷۱	۵	۵	۲																															1-C5
کاشانك	۳۱	۱۴۳	۲	۵	۲				×	×												×													×	1-B6
کبیرآباد	۱۸	۹۶	۲	۴	۲	×				×			×																							1-C6
کریم آباد موقوفه	۱۶	۸۱	۲	۵	۲					×				×								×													×	1-C6
کهریزك	۱۵۲	۷۲۵	۲	۲	۲	×		×	×	×		×	×	×	×				×			×					×			×					×	1-C6
گل دسته	۴۱۰	۱۸۸۵	۲	۲	۲	×	×		×	×			×																×							1-B5
لهك	۱۱	۵۴	۲	۵	۲	×																														1-C6
محمودآباد نهائی	۱۷	۷۵	۲	۴	۲	×																	×													1-C6
مظفریه	۱۶	۷۵	۲	۲	۲					×																									×	1-B6
میان آباد	۱۲	۵۹	۲	۴	۲																×															1-B6
مافین آباد	۵۹	۲۵۴	۲	۶	۲								×																			×				1-B6
محمدآباد	۱۲	۳۹	۲	۴	۲	×								×																						3-C1
محمدآباد چنبورك	۶	۲۰	۲	۴	۲																															3-C1
مقصودآباد	۸	۴۲	۲	۵	۲																×															1-C6
مرادآباد	۳۶	۱۷۲	۲	۵	۲	×	×			×											×	×														1-C6
ملك آباد	۳۱	۱۳۷	۲	۲	۲								×								×										×					1-B6
مهران آباد	۴۶	۲۰۸	۲	۴	۲	×			×	×			×								×										×					1-B6
مرجان آباد	۱۹	۱۰۰	۲	۵	۲				×				×																		×					1-C6
مهدی آباد	۴۷	۲۳۱	۲	۲	۲	×			×	×			×									×														3-C1
میان آباد	۳۲	۱۳۶	۲	۵	۲				×						×																					1-C6
محمدآباد همایونی	۲۰	۱۰۹	۲	۵	۲	×	×		×																											1-C5
موسی آباد	۱۲	۴۳	۲	۶	۲					×																										1-B6
نوروزآباد	۵۹	۲۴۹	۲	۴	۲								×																							1-B5
نگهبانی منابع طبیعی	۱	۱	۶	۲	۲	×																														3-C1
ناصریه	۱۰	۴۰	۲	۲	۲																															1-C6
نظام آباد	۸۳	۳۸۹	۲	۴	۲				×	×			×																							1-B6
نصیرآباد	۲۰	۹۶	۵	۶	۲					×																										1-B5
ولی آباد	۴	۲۰	۲	۵	۲																															1-C6

شهرستان تهران

شرح	تعداد خانوار	جمعیت	نوع آبادی (دگد)	راه‌دهه آبادی (دگد)	وضع طبیعی (دگد)	تأسیسات عمومی: برق	آب لوله‌کشی	فاضلاب	حمام	تأسیسات آموزشی و مذهبی: دبستان	دبیرستان	مدرسه راهنمائی	مدرسه فنی و حرفه‌ای	مسجد	تکیه یا حسینیه	امامزاده	کلیسا	سایر جاها (کاروانسرا، دایر)	خدمات پزشکی و دامپزشکی: دامپزشک	پزشک، اقدام پزشکی، بهیار	بیمارستان و درمانگاه روستائی	داروخانه	تأسیسات ارتباطی و انتظامی: صندوق پست	دفتر پست و تلگراف	تلفن	ایستگاه راه‌آهن	پاسگاه ژاندارمری	تأسیسات اقتصادی و اجتماعی: حال فروش نفت	بانک	آسیای آرد	فروشگاه تعاونی	مغازه و نانوائی خرده‌فروشی (دائمی)	قصابی	نانوائی	قهوه‌خانه	شرکت تعاونی روستائی	موقعیت آبادی روی نقشه
۱	۲	۳	۴	۵	۶	۷	۸	۹	۱۰	۱۱	۱۲	۱۳	۱۴	۱۵	۱۶	۱۷	۱۸	۱۹	۲۰	۲۱	۲۲	۲۳	۲۴	۲۵	۲۶	۲۷	۲۸	۲۹	۳۰	۳۱	۳۲	۳۳	۳۴	۳۵	۳۶	۳۷
ورامینك	۱۲	۴۷	۲	۲	۲																																1-A5
هاشم‌آباد	۱۲۰	۶۱۴	۲	۲	۲	×	×																														1-B5
یوسف‌آباد	۴۴	۱۸۸	۲	۵	۲	×	×		×	×			×											×													1-C6
دهستان غارشرقی	۳۷۹۷	۱۷۹۹۳				۱۱	۱	۹	۲۹	۲۴	۱	—	۲۵	۱	۴	—	۱	۱	۲	—	۱۵	۱	—	۱۸	—	۱	—	۵	۱	۴	۱	۱۸	۱۵	۶	۵	۲۱	
ایستگاه بهرام	۱۳	۴۸	۲	۴	۲	×			×	×											×					×											3-E1
احمدآباد	۲	۵	۴	۴	۲					×											×																3-D1
اسماعیل آباد معین	۷۶	۳۳۸	۲	۵	۲				×				×								×			×								×					1-D6
اشرف آباد	۱۶۴	۷۷۸	۲	۴	۲			×	×	×			×																			×	×	×	×	×	1-D6
بی بی مریم	۱۸	۷۸	۲	۴	۲				×	×																										×	3-D1
توتك	۷	۳۶	۲	۵	۱																																1-E6
چاله تورخان	۱۲۷	۶۱۸	۲	۵	۲				×	×			×																						×	×	3-D1
حمیدآباد	۳	۱۷	۶	۶	۲																																3-E1
حسن آباد قنات کوچك	۱۲	۴۰	۲	۵	۲				×													×															1-D6
دهنو	۲۵	۱۲۷	۲	۴	۲				×	×			×											×													1-C6
درسون آباد	۳۶	۱۸۲	۲	۴	۲			×	×	×																									×	×	3-C1
دوتوهه علیا	۱۲	۴۴	۲	۵	۲				×				×		۴																						3-D1
دوتوهه سفلی	۱۷	۹۲	۲	۴	۲																	×															3-D1
ده خیر	۳۰۷	۱۴۶۷	۲	۵	۲	×			×	×			×								×	×		×													1-D6
رحمت‌آباد کویر	۲	۱۰	۵	۶	۲																																3-D2
زندان هارون	۲	۱۱	۲	۵	۱																																1-E6
زمان آباد	۱۰۷	۵۵۲	۲	۵	۲																																1-D6
سلمبر	۱۵۷	۶۱۹	۲	۴	۲	×			×	×			×																								1-D6
شمس‌آباد	۲۰	۶۷	۲	۴	۲																	×															1-E6
طالب‌آباد	۱۱۵	۵۸۹	۲	۴	۲				×	×			×									×															3-E1
عباس‌آباد علاقبند	۳۸	۱۹۹	۲	۴	۲				×	×												×															1-E6
عظیم‌آباد	۳۰	۱۳۲	۲	۵	۲	×			×																												1-D6
عبدالله‌آباد اجاق	۱۸	۹۰	۲	۴	۲				×	×			×									×															3-C1
عشق‌آباد	۳۴	۱۴۷	۶	۵	۲				×	×			×									×															3-D1
علی‌آباد قیصریه	۲۴	۱۲۲	۲	۵	۲				×	×			×																								3-E1
غنی‌آباد	۴۸	۲۱۹	۲	۴	۲								×																								1-E6

شهرستان تهران

شرح	تعداد خانوار	جمعیت	نوع آبادی (کد)	راه عمده آبادی (کد)	وضع طبیعی (کد)	تأسیسات عمومی: برق	آب لوله‌کشی	غسالخانه	حمام	دبستان	تأسیسات آموزشی و مذهبی: مدرسه راهنمائی	مدرسه فنی و حرفه‌ای	مسجد	تکیه یا حسینیه	امامزاده	کلیسا	سایر عبادتگاهها دایر	خدمات پزشکی و دامپزشکی: درمانگاه	پزشک اعم از مقیم و غیرمقیم	بهیار و مامای روستائی	دامپزشک	تأسیسات ارتباطی و انتظامی: صندوق پست	دفتر پست و تلگراف	تلفن	ایستگاه راه‌آهن	پاسگاه ژاندارمری	تأسیسات اقتصادی و اجتماعی: عامل فروش نفت	بانک	آسیای آرد	فروشگاه تعاونی	مغازه خرده‌فروشی (بقالی)	قصابی	نانوائی	قهوه‌خانه	شرکت تعاونی روستائی	موقعیت آبادی روی نقشه
۱	۲	۳	۴	۵	۶	۷	۸	۹	۱۰	۱۱	۱۲	۱۳	۱۴	۱۵	۱۶	۱۷	۱۸	۱۹	۲۰	۲۱	۲۲	۲۳	۲۴	۲۵	۲۶	۲۷	۲۸	۲۹	۳۰	۳۱	۳۲	۳۳	۳۴	۳۵	۳۶	۳۷
فیروزآباد	۴۷۶	۲۱۶۹	۲	۲	۲	×		×	×	×	×		×		×							×					×				×	×	×	×	×	1-D6
قلعه نوچمن زمین	۲۴	۹۶	۲	۴	۲				×				×						×			×													×	3-C1
قاسم آباد قنات شور	۸	۴۹	۶	۴	۲	×															×															3-C1
قلعه سید	۱۶	۸۶	۲	۵	۲																															1-C6
قلعه شریفی	۲	۵	۶	۴	۲																															3-D2
قلعه شیخ	۴۵	۲۰۲	۲	۵	۲			×					×		×						×														×	1-C6
قمی آباد	۸۶	۴۴۴	۲	۴	۲				×	×			×									×									×				×	3-D1
قلعه کاشانی	خالی از	سکنه	۶	۶	۲																															3-D2
قمصر	۲۱۲	۱۰۹۱	۲	۴	۲	×		×	×	×			×									×							×		×	×			×	1-C6
قوچ حصار	۱۸۰	۸۲۱	۲	۴	۲	×		×	×	×			×								×	×									×	×		×		1-D6
قاسم آباد	۱۲۱	۵۷۷	۲	۴	۲	×				×			×									×									×	×	×		×	1-E6
قصرفیروزه	۶	۲۳	۲	۵	۲			×																												1-E5
قلعه نو (قلعه نوخان)	۴۸۷	۲۳۷۹	۲	۲	۲	×			×	×			×					×	×			×					×		×		×	×	×	×	×	1-D6
کك آباد	۹	۵۷	۲	۵	۲																															3-C1
کلاغ آیه	۸	۳۲	۲	۵	۲										×																					3-D1
کریم آباد قوام	۵۷	۲۹۷	۲	۵	۲								×									×									×				×	1-E6
گل تپه	۱۰۵	۵۵۸	۲	۴	۲				×	×			×				×				×	×							×		×	×			×	3-E1
لپه زنك	۲۹	۱۴۳	۲	۴	۱				×	×			×																							1-E6
مسگرآباد	۱۳۸	۷۴۲	۲	۵	۱				×	×			×	×																	×	×	×			1-D5
مافتون	۱۱	۴۳	۲	۴	۲																															1-D6
مرغداری شریفی (قلعه شریفی)	۳	۱۲	۶	۵	۲																															3-E1
مقیم آباد	۱۶	۷۸	۲	۵	۲																														×	3-E1
محمود آباد پیرزاده	۲۸۲	۱۱۹۷	۲	۵	۲	×		×	×	×			×									×						×			×	×	×	×		1-E6
نجیم آباد	۳۹	۱۴۹	۲	۵	۲					×																									×	3-D1
نظرآباد	۲۳	۱۱۶	۲	۵	۲				×	×											×														×	3-D1
دهستان فشاپویه	۱۵۳۸	۷۵۷۲				۲	۱۲	۱	۱۹	۲۱	۱	—	۱۷	۳	۷	—	—	۲	۱	۱	۱	۱۶	۱	۱	—	—	۸	۱	۶	۱	۱۱	۱۰	۵	۱	۵	
ابراهیم آباد	۳۶	۱۹۲	۲	۴	۲	×	×		×	×			×									×					×			×			×		×	3-B2
احمدآباد	۶	۳۳	۲	۵	۲																															3-B2
ارآد	۵۵	۲۹۲	۲	۵	۲		×			×			×		×																×	×	×			3-C2

شهرستان تهران

شرح	تعداد خانوار	جمعیت	نوع آبادی (کد)	راه عمده آبادی (کد)	وضع طبیعی (کد)	تأسیسات عمومی: برق	آب لوله‌کشی	غسالخانه	حمام	تأسیسات آموزشی و مذهبی: دبستان	مدرسه راهنمائی	مدرسه فنی و حرفه‌ای	مسجد	تکیه یا حسینیه	امامزاده	کلیسا	سایر عبادتگاههای دایر	خدمات پزشکی و دامپزشکی: درمانگاه	پزشک اعم از تعمیر و غیرتعمیر	بهیار و مامای روستائی	دامپزشک	تأسیسات ارتباطی و انتظامی: صندوق پست	دفتر پست و تلگراف	تلفن	ایستگاه راه‌آهن	پاسگاه ژاندارمری	تأسیسات اقتصادی و اجتماعی: عامل فروش نفت	بانک	آسیای آرد	فروشگاه تعاونی	مغازه خرده‌فروشی (بقالی)	قصابی	نانوائی	قهوه‌خانه	شرکت تعاونی روستائی	موقعیت آبادی روی نقشه
۱	۲	۳	۴	۵	۶	۷	۸	۹	۱۰	۱۱	۱۲	۱۳	۱۴	۱۵	۱۶	۱۷	۱۸	۱۹	۲۰	۲۱	۲۲	۲۳	۲۴	۲۵	۲۶	۲۷	۲۸	۲۹	۳۰	۳۱	۳۲	۳۳	۳۴	۳۵	۳۶	۳۷
اشتهازن	۱۶	۷۷	۲	۵	۲																	×														3-C3
انیس‌آباد	۳۲	۱۳۳	۲	۵	۲					×			×																			×				3-D3
بولقیطاس	۸	۴۱	۲	۵	۲																															3-D4
تنبل آباد	۳	۱۵	۶	۴	۲																															3-A2
چشمه شور	خالی از	سکنه	۵	۶	۲																															2-G3
حاجی آباد	۷	۳۴	۳	۲	۲																															2-G3
حاجی آباد	۷	۳۸	۳	۵	۲																															3-A2
حسن آباد	۳۹۴	۱۹۷۴	۲	۲	۲	×	×	×	×	×	×		×		×			×		×	×	×	×	×				×	×		×	×	×			3-B2
حسین آباد	۱۳	۴۶	۲	۶	۲					×			×																							3-D3
حکیم آباد	۲۶	۱۱۵	۲	۴	۲		×		×	×			×									×														3-B1
خمارآباد	۲۴	۱۱۵	۲	۵	۲				×	×																										3-D3
خانلق	۷۵	۳۷۸	۲	۴	۲		×		×	×			×					×				×							×		×	×			×	3-C2
زلف آباد	۹	۴۵	۲	۵	۲				×	×																										3-D3
زیوان	۶۳	۳۴۷	۲	۵	۲				×	×			×		×							×					×				×	×	×			3-B2
سلمان آباد	۸۳	۴۰۶	۲	۵	۲				×	×			×	×								×					×		×		×	×				3-B2
سلیمانیه	۲	۷	۴	۵	۲		×		×																											3-C3
شترخوار	۳۱	۱۶۲	۲	۴	۲		×		×	×			×																							3-A1
شهرستان	۲۳	۱۲۲	۲	۵	۲				×	×			×		×							×													×	3-B1
شریف آباد	۵	۲۱	۲	۵	۲																															3-D4
شمس‌آباد	خالی از	سکنه	۳	۵	۲																															3-B2
صفرآباد	۴	۲۶	۲	۵	۲																															3-C2
عزیزآباد	۴	۱۴	۲	۲	۲																															2-H3
علی آباد	۶۸	۳۲۰	۲	۵	۲		×		×	×			×									×					×				×	×			×	3-B1
علی آباد موقوفه	۸	۳۹	۲	۵	۲																															3-D3
عموك بالا	۵	۳۲	۲	۵	۲																															3-A2
عموك پائین	۱	۴	۲	۵	۲																															3-A2
قاچاقاچ	۱۶	۶۹	۲	۵	۲					×				×																×						3-A1
قشلاق حکیم آباد	۲	۱۴	۲	۵	۲																															3-B1
قشلاق علی بیگ	۱	۵	۵	۶	۲																															3-A3
قشلاق هفت تپه	۱	۵	۵	۶	۱																															2-H3

شهرستان تهران

شرح	تعداد خانوار	جمعیت	نوع آبادی (کد)	راه عمده آبادی (کد)	وضع طبیعی (کد)	تأسیسات عمومی: برق	آب لوله‌کشی	غسالخانه	حمام	تأسیسات آموزشی و مذهبی: دبستان	مدرسه راهنمائی	مدرسه فنی و حرفه‌ای	مسجد	تکیه یا حسینیه	امامزاده	کلیسا	سایر عبادتگاهها دایر	خدمات پزشکی و دامپزشکی: درمانگاه	پزشک اعم از مقیم و غیرمقیم	بهیار و مامای روستائی	دامپزشک	تأسیسات ارتباطی و انتظامی: صندوق پست	دفتر پست و تلگراف	تلفن	ایستگاه راه‌آهن	پاسگاه ژاندارمری	تأسیسات اقتصادی و اجتماعی: عامل فروش نفت	بانک	آسیای آرد	فروشگاه تعاونی	مغازه خرده‌فروشی (بقالی)	قصابی	نانوائی	قهوه‌خانه	شرکت تعاونی روستائی	موقعیت آبادی روی نقشه
۱	۲	۳	۴	۵	۶	۷	۸	۹	۱۰	۱۱	۱۲	۱۳	۱۴	۱۵	۱۶	۱۷	۱۸	۱۹	۲۰	۲۱	۲۲	۲۳	۲۴	۲۵	۲۶	۲۷	۲۸	۲۹	۳۰	۳۱	۳۲	۳۳	۳۴	۳۵	۳۶	۳۷
قلعه محمد علیخان	۴۷	۲۴۰	۲	۲	۲				×	×			×																×		×					2-H3
قلعه نوفشاپویه	۳	۱۰	۲	۵	۲																															3-B2
قنبرآباد	۳	۱۰	۲	۵	۲																															3-D3
کاظم آباد	۲	۱۲	۲	۵	۲																															3-A1
کلین	۷۵	۳۹۹	۲	۴	۲		×		×	×			×		×							×														3-C2
کمالیه	۸	۴۹	۲	۴	۲																															3-B1
کنارگرد بالا	۱۹	۷۷	۲	۲	۲		×															×					×				×	×		×		3-B2
کنارگرد پائین	۳۶	۱۸۸	۲	۵	۲		×		×													×														3-B2
کوشک	۴۶	۱۷۷	۲	۵	۲		×		×	×			×		×							×					×				×					3-C3
محمد آباد	۱۷	۸۷	۲	۵	۲				×	×												×														3-C2
مختارآباد	۲	۷	۲	۵	۲																															2-G3
معمورین	۸۶	۴۰۰	۲	۵	۲				×	×			×	×					×			×					×		×		×	×			×	3-A1
نظرآباد	۲	۱۱	۵	۶	۲																															2-G3
نوده	۹	۴۲	۲	۵	۲																								×							3-A1
وثوق آباد	۱	۲	۲	۵	۲																															3-B3
وهن آباد	۱۵۲	۷۳۲	۲	۵	۲				×	×			×		×							×					×				×	×	×			3-A1
ویجین بالا	خالی از	سکنه	۲	۵	۲																															3-B2
ویجین پائین	خالی از	سکنه	۲	۲	۲																															3-B2
یونس‌آباد	۲	۸	۳	۵	۲																															2-G3
دهستان کن	۱۰۰	۵۰۷				۱	۲		۲				۱	۱	۱												۱				۱	۱	۱	۱		
امامزاده داود	۸۳	۴۳۲	۲	۷	۱	×	×		×				×		×												×				×	×	×	×		1-C2
کیگاه	۱۴	۶۷	۲	۷	۱		×		×					×																						1-C3
یونجه زار	۳	۸	۴	۷	۱																															1-G3
دهستان لواسان بزرگ	۹۰۶	۳۳۹۷				۳	۴	—	۵	۶	۲	—	۶	۶	۴	—	—	۳	۴	—	۱	۱	۱	۲	—	۲	۳	—	۲	۲	۳	۴	۱	۲	۱	
پورزند وسطی	۳	۱۱	۲	۶	۱																															1-G3
پورزند سفلی	خالی از	سکنه	۲	۶	۱																															1-G3
پورزند علیا	خالی از	سکنه	۲	۶	۱																															1-G3
تشاسنگ	۱	۲	۵	۲	۱																															1-F3

شهرستان تهران

شرح	تعداد خانوار	جمعیت	نوع آبادی (کد)	راه عمده آبادی (کد)	وضع طبیعی (کد)	تأسیسات عمومی: برق	آب لوله‌کشی	غسالخانه	حمام	تأسیسات آموزشی و مذهبی: دبستان	مدرسه راهنمائی	مدرسه فنی و حرفه‌ای	مسجد	تکیه یا حسینیه	امامزاده	کلیسا	سایر عبادتگاهها دایر	خدمات پزشکی و دامپزشکی: درمانگاه	پزشک، اعم از تعمیم و تجویز	بهیار و مامای روستائی	دامپزشک	تأسیسات ارتباطی و انتظامی: صندوق پست	دفتر پست و تلگراف	تلفن	ایستگاه راه‌آهن	پاسگاه ژاندارمری	تأسیسات اقتصادی و اجتماعی: عامل فروش نفت	بانک	آسیای آرد	فروشگاه تعاونی	مغازه خرده‌فروشی (بقالی)	قصابی	نانوائی	قهوه‌خانه	شرکت تعاونی روستائی	موقعیت آبادی روی نقشه
۱	۲	۳	۴	۵	۶	۷	۸	۹	۱۰	۱۱	۱۲	۱۳	۱۴	۱۵	۱۶	۱۷	۱۸	۱۹	۲۰	۲۱	۲۲	۲۳	۲۴	۲۵	۲۶	۲۷	۲۸	۲۹	۳۰	۳۱	۳۲	۳۳	۳۴	۳۵	۳۶	۳۷
جوزک	خالی از	سکنه	۲	۵	۱																															1-G4
چهارباغ	۲۸	۱۳۵	۲	۲	۱				×	×			×	×	×																					1-G3
رستان	۵۷	۲۳۵	۲	۲	۱		×			×			×	×	×																					1-G3
سیارگ	۲	۱۴	۲	۶	۱																															1-G3
علائین	۲۱	۹۷	۲	۶	۱				×	×			×	×																						1-G3
کلان	۴۱۲	۱۰۲۶	۲	۲	۱	×	×		×	×			×	×	×			×	×					×		×	×			×	×	×	×	×		1-G3
کاروانسرایافتی	خالی از	سکنه	۵	۲	۱																															1-F3
کارخانه گچ تهران	کارگاه		۵	۲	۱	×	×											×	×					×								×		×		1-F3
لواسان بزرگ	۱۷۱	۷۷۸	۲	۵	۱	×	×		×	×	×		×	×	×			×	×		×	×	×			×	×		×	×	×	×			×	1-G3
معدن سنگ	۱	۲	۵	۶	۱																															1-G3
نیکنام ده	۲۱۰	۱۰۹۷	۲	۶	۱				×	×	×		×	×					×								×		×		×	×				1-F3
دهستان لواسان کوچک	۱۶۵۰	۷۷۶۱				۱۹	۸	۵	۱۵	۱۵	۵	—	۲۳	۱۳	۷	—	—	۱۱	۸	۵	۴	۲	۱	۲	—	۲	۵	۲	۴	۲	۹	۱۰	۶	۵	۱	
احمدآباد	۹	۴۴	۲	۲	۱																											×				1-E3
افجه	۱۹۳	۹۵۵	۲	۲	۱	×	×		×	×	×		×	×				×	×								×					×		×		1-F2
انباج	۳۴	۱۳۸	۲	۷	۱	×			×	×			×	×																						1-F3
اویسی	۱۰	۴۱	۴	۲	۱	×																														1-E3
باستی	۴	۱۴	۴	۵	۱	×																														1-E3
باغ دره ناران	۱۰	۵۰	۴	۵	۲	×																														ندارد
برگ جهان	۱۱۸	۵۳۳	۲	۵	۱		×	×	×	×			×	×	×			×	×								×		×		×	×	×			1-F3
بوجان	۶	۳۲	۵	۶	۱								×		×																					1-E2
پشت لاریجان	۳	۱۸	۶	۵	۲																															1-F3
ترک مزرعه	۳۷	۱۶۲	۲	۵	۱	×			×	×			×																							1-E3
تلوبالا	۳	۱۰	۲	۲	۱																															1-F3
تلوپائین	خالی از	سکنه	۲	۲	۱																															1-E4
تیمورآباد	۲۱	۸۰	۲	۶	۱	×					×		×	×				×	×																	1-F3
جائیج	۷۱	۳۲۹	۲	۲	۱	×							×	×	×																×	×				1-E3
دکترکشفیان	۵	۲۶	۳	۲	۱																															1-E3
راحت‌آباد	۱۰۹	۵۷۸	۲	۵	۱			×	×	×			×					×	×		×						×					×				1-E2
سبو بزرگ	۵۱	۲۶۹	۲	۲	۱	×			×	×			×	×	×																	×		×		1-F3

شهرستان تهران

شرح	تعداد خانوار	جمعیت	نوع آبادی (ک)	راه مالرو آبادی (ک)	وضع طبیعی (ک)	تأسیسات عمومی: برق	آب لوله‌کشی	آب	فرهنگ	حمام	تأسیسات آموزشی و مذهبی: دبستان	دبیرستان	مدرسه راهنمائی	مدرسه دخترانه و حوزوی	مسجد	تکیه حسینیه	امامزاده	کتابخانه	سایر تأسیسات آموزشی و مذهبی	خدمات بهداشتی و پزشکی: دامپزشک	بهیار و دهیاری و روستائی	پزشک و بهداشتگر و بهیار	داروخانه	تأسیسات ارتباطی انتظامی: صندوق پست	دفتر پست و تلگراف	تلفن	راه آهن	ایستگاه راه‌آهن	پاسگاه ژاندارمری	تأسیسات اقتصادی و اجتماعی: عمل فروش نفت	بانک	آسیای آرد	فروشگاه تعاونی	مغازه و خرده‌فروشی (متفرقه)	قصابی	نانوائی	قهوه‌خانه	شرکت تعاونی روستائی	موقعیت آبادی روی نقشه
۱	۲	۳	۴	۵	۶	۷	۸	۹	۱۰	۱۱	۱۲	۱۳	۱۴	۱۵	۱۶	۱۷	۱۸	۱۹	۲۰	۲۱	۲۲	۲۳	۲۴	۲۵	۲۶	۲۷	۲۸	۲۹	۳۰	۳۱	۳۲	۳۳	۳۴	۳۵	۳۶	۳۷
سبوکوچك	۷۰	۳۲۹	۲	۲	۱	×		×	×	×	×		×	×			×		×			×														1-F3
سد فرحناز (لتیان)	۱۴۸	۷۶۹	۱	۲	۱	×	×		×	×	×		×				×		×			×										×				1-F3
سیال	۱	۱	۳	۷	۱																															1-F2
سینك	۶۳	۲۸۹	۳	۲	۱	×	×	×	×	×	×		×	×					×		×														×		1-F3
شورکاب	۱۰۶	۵۲۰	۲	۲	۲	×	×		×	×	×		×	×																							1-E3
شهرآباد (سربیشه)	۱	۴	۶	۲	۱																																1-E3
قاضی آباد	۲	۱۲	۳	۲	۲	×																															1-E3
کرکیان	۲	۴	۲	۶	۱								×																								1-E3
کلاك	۳	۱۲	۳	۵	۱	×							×																								1-F3
کند سفلی	۶۰	۲۳۴	۲	۵	۱		×		×		×		×	×		×			×		×	×															1-F2
کند علیا	۱۷۵	۸۶۴	۲	۵	۱		×	×	×				×	×					×		×	×														×	1-F2
گلندوك	۱۰۰	۳۸۷	۲	۲	۲	×			×	×	×		×	×					×		×	×															1-E3
مزرعه سعادت	۱۰	۴۰	۲	۶	۱								×																								1-E3
ناران	۵۶	۲۷۳	۲	۲	۱	×		×	×	×			×		×																					1-F3
ناصرآباد	۴۴	۱۵۹	۲	۶	۱					×			×		×				×																	1-E2
نجارگلا	۸۳	۳۷۴	۲	۲	۲	×							×																							1-E3
نوشانی	۳	۴۸	۳	۲	۱																															1-E3
هنزك	۳۹	۱۶۳	۲	۲	۱	×			×	×				×																						1-F3
دهستان ورداورد	۱۲۴۸	۵۷۶۰				۴	۲	۱	۴	۷	۱	—	۵	—	۲	—	—	—	—	۳	—	—	—	—	—	۱	۴	۱	—	—	۶	۶	۲	۲	—	
ازگی	۱۱	۴۲	۴	۷	۱																															1-A3
پرنان	۶	۳۱	۲	۵	۲										×																					1-A4
حسینقلی‌خان فواب	۶	۳۴	۳	۷	۱																															1-A3
زرنان بالا	۱۳۵	۵۷۱	۲	۶	۲						×																									1-A4
زرنان پائین	۴۱	۱۸۸	۲	۵	۲						×			×																						1-A5
سعیدآباد	۴۷۴	۲۲۸۳	۲	۲	۲	×		×	×	×	×		×								×															1-B5
شاه آباد	۱۸۳	۸۰۸	۲	۶	۲	×					×																									1-A4
کاوسیه	۲۸۸	۱۲۵۱	۲	۲	۲	×					×		×																							1-A4
واریش	۳۹	۱۸۵	۲	۷	۱	×			×	×	×										×															1-A3
وردیج	۶۵	۳۶۷	۲	۷	۱	×	×	×	×	×	×				×						×															1-A3

No.1

شماره ۱

نقشه شهرستان خمین به تفکیک بخش و دهستان

KHOMEYN SHAHRESTĀN–BY RELATED BAKHSHS AND DEHESTĀNS.

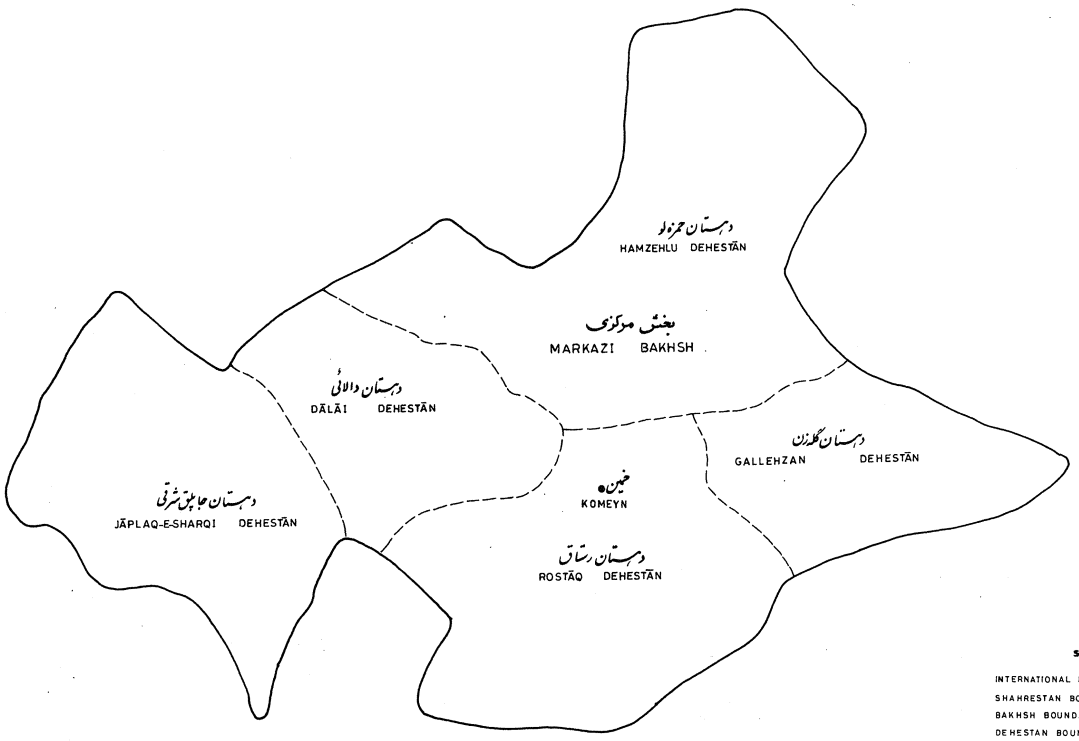

مرکز آمار ایران

علائم

SYMBOLS

INTERNATIONAL BOUNDARY	مرز کشور
SHAHRESTAN BOUNDARY	حدود شهرستان
BAKHSH BOUNDARY	حدود بخش
DEHESTAN BOUNDARY	حدود دهستان
SHAHRESTAN CENTER	مرکز شهرستان
BAKHSH CENTER	مرکز بخش

مقیاس تقریبی

APPROXIMATE SCALE

۵۰۰۰ متر ۰ ۵ ۱۰ ۱۵ ۲۰ کیلومتر

5000M. 0 5 10 15 20Km.

نقشه شهرستان خمین بتفکیک دهستانها - نقاط شهری و نقاط بین ۲۰۰۰ تا ۵۰۰۰ نفرجمعیت (سرشماری آبان ماه ۱۳۵۵)

KHOMEYN SHAHRESTĀN — BY DEHESTĀNS. URBAN PLACES AND PLACES OF 2000 to 5000 INHABITANTS. November 1976

No.2

شماره ۲

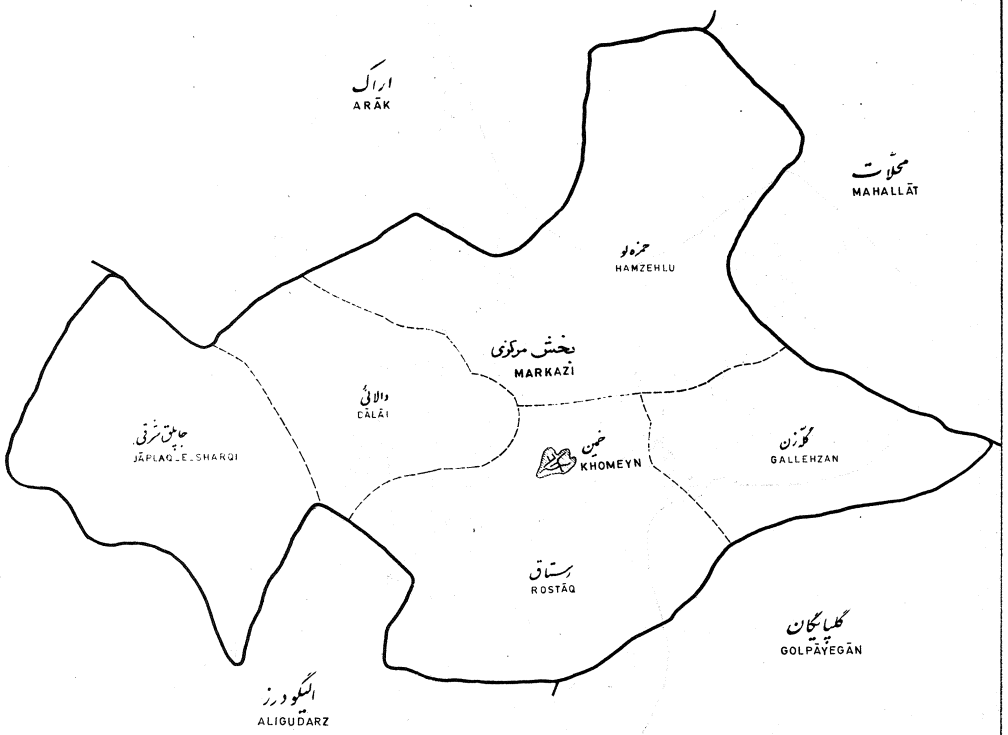

SYMBOLS علائم

BAKHSH بخش

DEHESTAN دهستان

URBAN PLACE نقاط شهری

PLACES OF 2000 to 5000 INHABITANTS نقاط بین ۲۰۰۰ تا ۵۰۰۰ نفرجمعیت

APPROXIMATE SCALE مقیاس تقریبی

۵۰۰۰ متر 5000 M. 0

۵ ۱۰ 5 10

۱۵ ۲۰ کیلومتر 15 20 Km.

Large scale maps of this shahrestan showing dehestans, places and roads at the time of the National Census of Population and Housing, November 1976, may be purchased from the Statistical Centre of Iran

نقشه های این شهرستان با مقیاس بزرگتر که شامل دهستانها - دهات و راههای موجود در زمان سرشماری عمومی کشور (آبان ماه ۱۳۵۵) میباشد از مرکز آمار ایران قابل خریداری است .

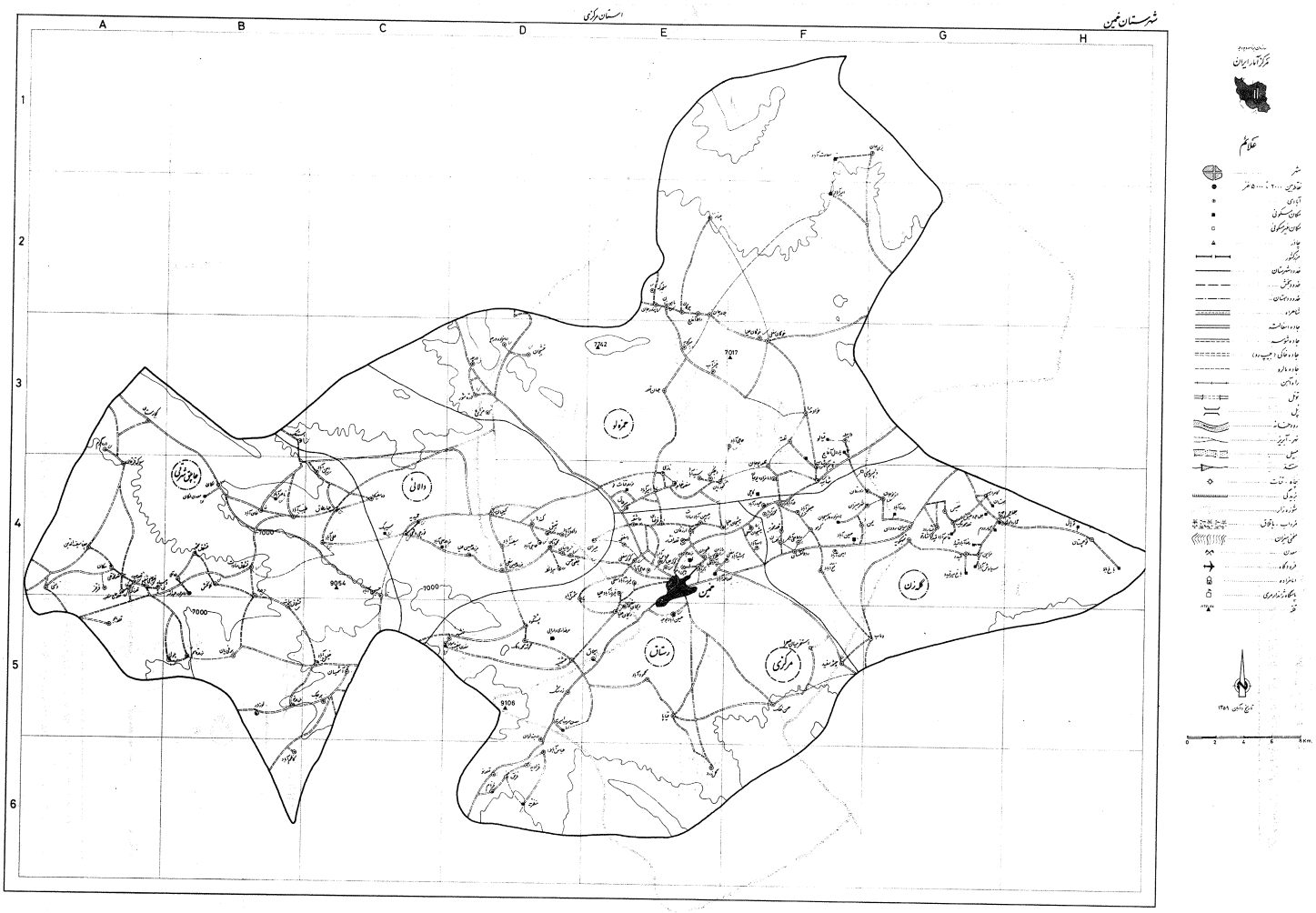

شهرستان خمین
استان مرکزی
A
B
C
D
E
F
G
H
1
2
3
4
5
6
خمین
مرکزی
رستاق
گلزن
دالانی
حمزه‌لو
جاپلق شرقی
7242
7017
9054
9106
7000
مرکز آمار ایران
علائم
شهر
نقاط بین ۲۰۰۰ تا ۵۰۰۰ نفر
آبادی
مکان مسکونی
مکان غیرمسکونی
چادر
مرکز کشور
حدود شهرستان
حدود بخش
حدود دهستان
شاهراه
جاده مفروشه
جاده شوسه
جاده خاکی (جیپ رو)
جاده مالرو
راه آهن
تونل
پل
رودخانه
نهر - آبریز
سیل
سد
چاه - قنات
بندیکی
شوره زار
مرداب - باتلاق
مخزن سیمان
معدن
فرودگاه
امامزاده
پایگاه ژاندارمری
قلعه
تاریخ و آبادی ۱۳۵۹
0
2
4
6
8 Km.

شهرستان خمین

شرح	تعداد خانوار	جمعیت	نوع آبادی (کد)	راه عمده آبادی (کد)	وضع طبیعی (کد)	تأسیسات عمومی: برق	آب لوله‌کشی	غسالخانه	حمام	تأسیسات آموزشی و مذهبی: دبستان	مدرسه راهنمائی	مدرسه فنی و حرفه‌ای	مسجد	تکیه یا حسینیه	امامزاده	کلیسا	سایر عبادتگاهها دایر	خدمات پزشکی و دامپزشکی: درمانگاه	پزشک و اعم از مقیم و غیرمقیم	بهیار و مامای روستائی	دامپزشک	تأسیسات ارتباطی و انتظامی: صندوق پست	دفتر پست و تلگراف	تلفن	ایستگاه راه‌آهن	پاسگاه ژاندارمری	تأسیسات اقتصادی و اجتماعی: عامل فروش نفت	بانک	آسیای آرد	فروشگاه تعاونی	مغازه خرده‌فروشی (بقالی)	قصابی	نانوائی	قهوه‌خانه	شرکت تعاونی روستائی	موقعیت آبادی روی نقشه
۱	۲	۳	۴	۵	۶	۷	۸	۹	۱۰	۱۱	۱۲	۱۳	۱۴	۱۵	۱۶	۱۷	۱۸	۱۹	۲۰	۲۱	۲۲	۲۳	۲۴	۲۵	۲۶	۲۷	۲۸	۲۹	۳۰	۳۱	۳۲	۳۳	۳۴	۳۵	۳۶	۳۷
شهرستان خمین	۱۱۸۱۷	۶۰۸۰۸				۱۳	۱۶	۲۷	۱۲۷	۱۱۰	۸	۱	۱۳۳	۱۵	۱۵			۶	۱۱	۲	۱۶	۲۵	۳	۱		۲	۳۴	۱	۴۵	۱۹	۶۹	۶۰	۳	۴	۱۴۰	
دهستان جاپلق شرقی	۲۹۳۶	۱۶۳۰۵				۳	۲	۴	۳۷	۲۸			۳۵	۴	۲			۲	۷	۱	۸	۶				۱	۱۱		۱۵	۴	۲۰	۱۷	۲	۱	۱۹	
امام زاده عبداله	۶	۶۶	۲	۵	۲				×						×																					B4
اشمسیان	۸۴	۴۰۱	۲	۵	۲				×	×			×								×								×		×	×				C5
امین آباد	۸	۴۷	۲	۵	۲				×				×																						×	C4
برفی یان	۹۴	۵۳۳	۲	۵	۱				×	×			×																		×				×	B5
برجک	۱۳۴	۶۷۳	۲	۵	۲				×	×			×									×					×		×	×	×	×			×	C5
پلویی	۲	۳۸	۲	۶	۲				×				×																							B5
چغاسیف الدین	۱۲۶	۷۷۶	۲	۵	۲				×	×			×														×		×		×	×			×	A4
چهارطاق	۱۳۵	۷۸۶	۲	۴	۲				×	×			×	×							×	×							×		×	×			×	C4
حسین آباد	۵	۱۵	۲	۵	۱				×	×			×																					×		C4
خان آباد	۱۴۳	۹۰۱	۲	۵	۲			×	×	×			×					×	×								×				×	×			×	B4
خلیل آباد	۱۹۱	۱۰۲۴	۲	۴	۲				×	×			×					×									×		×		×				×	C5
دره	۳۰	۲۱۶	۲	۵	۲				×	×			×																×						×	B4
دره گرم	۴۰	۲۵۱	۲	۵	۲				×				×						×		×										×				×	A3
ده ملا	۹	۴۳	۲	۵	۲				×	×			×																							B4
دمنی	۱۲۶	۷۴۵	۲	۵	۲				×	×			×						×		×						×		×	×		×			×	A4
دم سیاه	۲۱۳	۱۱۳۷	۲	۴	۲			×	×	×			×	×								×					×		×		×	×	×		×	A4
سوک قزقان	۹۰	۵۴۰	۲	۵	۲				×	×			×						×		×								×		×	×				A4
طیب آباد	۱۵۰	۷۸۲	۲	۵	۲			×	×	×			×		×							×					×		×		×	×			×	B4
علی آباد	۴۶	۳۰۳	۲	۵	۲			×	×	×			×																							C4
فرقز	۴۰	۱۹۷	۲	۵	۲				×				×								×															A4
قلعه حاجی شفیع	۴۳	۲۱۵	۲	۴	۲				×				×																							A4
قلعه بابو	۸۹	۵۰۸	۲	۶	۱				×	×			×																		×	×			×	A5
قشلاق محمد	۳	۲۱	۲	۶	۱				×																											B4
قشلاق بیات	۸۰	۴۷۹	۲	۶	۱				×	×			×	×															×		×				×	B5
قشلاق سادات	۱۱۲	۶۰۹	۲	۶	۲				×	×			×																×			×				B4
قلعه حاج منصور	۶۸	۳۵۴	۲	۵	۲				×	×			×														×		×	×	×	×			×	A4
قلعه زکی	۴۵	۲۱۶	۲	۵	۲					×			×									×									×					A4
قلعه حیدر	۴۶	۲۵۴	۲	۵	۲				×				×																		×	×				A4

شهرستان خمین

شرح	تعداد خانوار	جمعیت	نوع آبادی (دگ)	راه‌دهه آبادی (دگ)	وضع طبیعی (دگ)	تأسیسات عمومی: برق	لوکشی	آب	غسالخانه	حمام	تأسیسات آموزشی و مذهبی: دبستان	مدرسه راهنمائی	مدرسه دخترانه و متوسطه	مسجد	تکیه یا حسینیه	امامزاده	کلیسا	سایر جایگاههای مذهبی دایر	خدمات پزشکی و دامپزشکی: داروخانه	پزشک، بهداز، بهیار	دامپزشک	بهیار و دامای روستائی	دفتر پست و تلگراف	صندوق پست	تأسیسات ارتباطی و انتظامی: پاسگاه ژاندارمری	ایستگاه راه‌آهن	تلفن	دفتر پست و تلگراف	صندوق پست	تأسیسات اقتصادی و اجتماعی: حمال فروش نفت	بانک	آسیای آرد	فروشگاه تعاونی	مغازه خرده‌فروشی (بقالی)	قصابی	نانوائی	قهوه‌خانه	شرکت تعاونی روستائی	موقعیت آبادی روی نقشه
۱	۲	۳	۴	۵	۶	۷	۸	۹	۱۰	۱۱	۱۲	۱۳	۱۴	۱۵	۱۶	۱۷	۱۸	۱۹	۲۰	۲۱	۲۲	۲۳	۲۴	۲۵	۲۶	۲۷	۲۸	۲۹	۳۰	۳۱	۳۲	۳۳	۳۴	۳۵	۳۶	۳۷
قلعه محمد قلی	۸۹	۴۸۴	۲	۰	۲				×	×	×			×	×				×															×			A4
کمان کش	۳۷	۲۴۱	۲	۰	۲				×	×				×																					×		B4
کاظم آباد	۹۸	۵۲۱	۲	۰	۲				×	×				×								×														B6
کجارستان	۷۷	۴۲۰	۲	۰	۲				×					×					×	×																×	A3
لکسان	۲۹۹	۱۰۴۷	۲	۴	۱	×			×	×				×							×															×	B4
لوزدر	۲۹	۱۵۰	۲	۶	۲				×	×				×																							B5
مزرعه قاسم	۶۹	۴۰۰	۲	۰	۲				×	×				×																							B5
مکان	۳۵	۱۸۰	۲	۰	۲				×	×				×																							A4
معدن لکان	۷	۲۹	۶	۴	۱	×	×		×											×																	B4
مزرعه نو	۳۶	۲۰۱	۲	۶	۲				×	×				×								×															B5
ناصر آباد	۲	۲	۴	۴	۲	×	×																													×	B4
دهستان حمزه‌لو	۲۸۰۰	۱۳۶۱۸				۱	۳	۱۰	۳۰	۲۸	۲		۳۳	۴	۴			۲	۲			۶	۱	۱	۱	۸		۱۱	۰	۱۹	۱۷	۱	۱	۳۵	
امامزاده ورجه	۱۳۸	۷۲۸	۲	۰	۲			×	×	×	×			×	×																					×	D3
امامزاده یوجان	۱۳۳	۶۰۲	۲	۰	۲		×	×	×	×	×			×	×																					×	F4
امیرآباد	۳۷	۲۰۰	۲	۰	۲				×	×				×																						×	E4
امیرآباد	۱۹	۱۰۶	۱	۶	۰				×	×				×																						×	F2
بزچان	۲۳۹	۱۱۶۱	۲	۶	۲			×	×	×				×	×	×																				×	G1
بلاورجان	۱۱۰	۵۳۴	۲	۰	۱				×	×				×																						×	E2
پندرجان	۲۵	۱۱۲	۲	۰	۲									×																						×	E2
جهان قلعه	۶۹	۳۶۰	۲	۶	۲				×	×				×																						×	E3
چنار	۱۳۶	۶۰۴	۲	۰	۱			×	×	×				×																						×	E2
چوکان	۶۹	۳۲۸	۲	۰	۲				×	×				×																						×	E2
حاجی آباد	۳۵	۱۹۳	۲	۰	۲				×	×				×	×							×															F3
خشیجان	۷۵	۳۶۲	۲	۰	۱			×	×	×				×																						×	D3
خوگان علیا	۶۹	۳۳۱	۲	۰	۲					×				×																						×	F3
خراوند	۱۸۰	۸۴۴	۲	۶	۲			×	×	×		×																								×	F3
خمیزآب	۵۷	۲۷۸	۲	۰	۲				×	×				×																						×	E3
خوگان سفلی	۱۸۲	۸۹۸	۲	۰	۲			×	×					×	×																					×	F3
دره شور	۳۳	۱۸۰	۲	۰	۲				×	×				×																						×	D3

شهرستان خمین

شرح	تعداد خانوار	جمعیت	نوع آبادی (کد)	راه عمده آبادی (کد)	وضع طبیعی (کد)	تأسیسات عمومی: برق	آب لوله‌کشی	غسالخانه	حمام	تأسیسات آموزشی و مذهبی: دبستان	مدرسه راهنمائی	مدرسه فنی و حرفه‌ای	مسجد	تکیه یا حسینیه	امامزاده	کلیسا	سایر عبادتگاههای دایر	خدمات پزشکی و دامپزشکی: درمانگاه	پزشک اعم از تعمیم و غیرتعمیم	بهیار و مامای روستائی	دامپزشک	تأسیسات ارتباطی و انتظامی: صندوق پست	دفتر پست و تلگراف	تلفن	ایستگاه راه‌آهن	پاسگاه ژاندارمری	عامل فروش نفت	بانک	آسیای آرد	فروشگاه تعاونی	مغازه خرده‌فروشی (بقالی)	قصابی	نانوائی	قهوه‌خانه	شرکت تعاونی روستائی	موقعیت آبادی روی نقشه
۱	۲	۳	۴	۵	۶	۷	۸	۹	۱۰	۱۱	۱۲	۱۳	۱۴	۱۵	۱۶	۱۷	۱۸	۱۹	۲۰	۲۱	۲۲	۲۳	۲۴	۲۵	۲۶	۲۷	۲۸	۲۹	۳۰	۳۱	۳۲	۳۳	۳۴	۳۵	۳۶	۳۷
دیفکن	۱۸	۱۰۲	۲	۶	۲				×	×			×																						×	E4
رباط آغاج	۵۲	۲۶۶	۲	۵	۲				×	×			×																						×	E2
سرطاق	۳۶	۱۸۵	۲	۵	۲				×	×			×		×																×				×	E4
سید آباد	۲۷	۱۳۸	۲	۵	۲				×	×			×																						×	E4
سنجدک	۴۱	۱۹۱	۲	۵	۲			×	×				×																						×	E2
سرکوبه	۱۴۵	۶۱۸	۲	۶	۲				×	×			×	×															×		×	×			×	E3
سعادت آباد	۲۷	۱۳۵	۵	۶	۱					×			×																						×	F1
شهابیه	۲۹۳	۱۴۱۵	۲	۲	۲	×		×	×	×	×		×					×	×			×	×	×		×	×		×	×	×	×	×		×	F4
قاسم آباد شهابیه	۳۳	۱۶۴	۲	۵	۲				×				×																						×	F4
قیالو	۱	۶	۴	۵	۲																														×	F3
قلعه یوجان	۴۱	۲۱۲	۲	۵	۲				×	×			×																		×					F4
قلته	۲۸	۱۱۶	۲	۶	۲				×				×									×									×	×				F3
کاچی	۶	۳۹	۴	۵	۲																															F4
مزراع	۳۸	۱۹۴	۲	۵	۲				×	×			×																						×	D3
منصور خواجه	۸	۴۰	۲	۶	۲																														×	E4
مجدیان	۱۰	۴۲	۲	۶	۲								×																						×	E4
مزرعه قنات نو	۲	۱۱	۳	۴	۲																														×	E4
ماهورزان	۵۴	۲۶۵	۲	۵	۲			×	×	×			×																		×				×	E2
نازی	۹۱	۴۸۴	۲	۵	۲				×	×			×																×		×	×			×	E4
ورچه	۲۱۱	۱۰۱۳	۲	۴	۲		×	×	×	×			×					×	×								×		×	×	×	×		×	×	D3
واپیله	۳۱	۱۵۴	۲	۵	۲				×	×			×																						×	F3
یاردل آغاج	۱	۷	۴	۵	۲																														×	F3
دهستان دالائی	۱۰۸۶	۵۸۱۹				۱	۲	۳	۱۴	۹	۳		۱۷	۲								۲					۲		۶	۱	۵	۳			۱۷	
استهلک	۸۵	۴۵۱	۲	۶	۱				×	×			×																×						×	B3
تهیق	۵۹	۲۷۲	۲	۴	۲				×	×			×														×		×						×	D4
حاجی آباد	۳۳	۱۴۲	۲	۵	۲				×				×																						×	D4
حمیدیه	۱	۳	۵	۶	۲	×	×																													C4
دانیان	۶۷	۳۳۷	۲	۵	۲				×	×	×		×	×															×						×	D4
داود آباد	۶۶	۳۴۵	۲	۵	۲			×	×	×			×																×		×	×			×	D4

شهرستان خمین

شرح	تعداد خانوار	جمعیت	نوع آبادی (کد)	راه‌دهه آبادی (کد)	وضع طبیعی (کد)	تأسیسات عمومی: برق	آب لوله‌کشی	حمام	غسالخانه	تأسیسات آموزشی و مذهبی: دبستان	دبیرستان	مدرسه راهنمایی	مدرسه فنی و حرفه‌ای	مسجد	تکیه یا حسینیه	امامزاده	کلیسا	سایر جایگاه‌های مذهبی	خدمات پزشکی و دامپزشکی: درمانگاه	پزشک، بهداشتی، ماما، ماما	بهیار و ماماهای روستائی	دامپزشک	تأسیسات ارتباطی و انتظامی: صندوق پست	دفتر پست و تلگراف	تلفن	ایستگاه راه‌آهن	پاسگاه ژاندارمری	تأسیسات اقتصادی و اجتماعی: حال فروش نفت	بانک	آسیای آرد	فروشگاه تعاونی	مغازه خرده‌فروشی (بقالی)	قصابی	نانوائی	قهوه‌خانه	شرکت تعاونی روستائی	موقعیت آبادی روی نقشه
۱	۲	۳	۴	۵	۶	۷	۸	۹	۱۰	۱۱	۱۲	۱۳	۱۴	۱۵	۱۶	۱۷	۱۸	۱۹	۲۰	۲۱	۲۲	۲۳	۲۴	۲۵	۲۶	۲۷	۲۸	۲۹	۳۰	۳۱	۳۲	۳۳	۳۴	۳۵	۳۶	۳۷
ده سفید	۴۹	۲۸۰	۲	۵	۲			×					×																			×				×	C4
سیف آباد	۳	۱۶	۲	۶	۲								×																							×	D4
سیمك	۲۹	۱۵۶	۴	۵	۲								×																							×	C4
فیضی حسن	۲۰	۸۹	۲	۵	۲			×					×																								D4
قورچی باشی	۲۴۲	۱۳۰۵	۲	۵	۲	×	×	×		×	×		×	×									×									×	×			×	C4
کندها	۵۴	۲۶۷	۲	۴	۲			×		×			×																							×	D4
کیلیان	۱۹۱	۱۰۷۵	۲	۴	۲		×	×		×	×		×																			×	×	×	×	×	D4
میران	۱۸	۱۱۳	۲	۶	۲								×																							×	E4
محمد آباد	۶۹	۳۸۶	۲	۵	۲			×		×			×																			×				×	D4
مزرعه حسین سفلی	۲۷	۱۴۲	۲	۶	۲					×			×																							×	D4
مزرعه علی آباد	۱	۷	۳	۶	۲																															×	C4
مزرعه حسین علیا	۲۶	۱۵۶	۲	۶	۲					×			×																							×	D4
هرانکه	۴۶	۲۷۲	۲	۴	۲					×			×										×													×	D4
دهستان رستاق	۲۶۸۷	۱۴۱۷۵				۴	۰	۰	۲۶	۲۷	۲	۱	۲۹	۴	۴	۴		۱	۲	۱	۷	۳	۱	۱	۱	۸		۷	۱۱	۶	۱۱	۱۳			۴۴	
استخرمیان صحرا	خالی از سکنه		۳	۴	۲																																F5
اسد آباد	۴۶	۲۴۰	۲	۴	۲			×		×	×		×																							×	F4
اسفنجه	۴۶	۲۶۰	۲	۵	۲			×		×	×		×																							×	E4
ارزقان	۱۷	۹۱	۲	۶	۲			×		×	×		×																							×	E4
اکبرآباد	۴	۱۸	۲	۳	۲																															×	E4
بیلاق	۴۸	۲۹۵	۲	۴	۲			×		×	×		×																							×	E5
پائین وند	۱۳	۷۰	۲	۲	۲																															×	E4
پشتکوه	۷۷	۳۹۲	۲	۶	۲			×		×	×		×																							×	D5
چشمه سفید	۱۸	۱۰۸	۲	۴	۱		×	×		×	×																									×	F5
حشمتیه	۲۳۶	۱۳۰۸	۲	۵	۲		×	×	×	×	×		×	×	×	×																				×	D5
حسن ظلك	۹	۳۴	۲	۶	۱			×			×		×																							×	F5
حسین آباد سادات	۳۵	۱۸۲	۲	۶	۲			×		×	×		×																							×	E4
حاجی آباد	۳	۱۹	۲	۴	۲																															×	E4
حسین آباد پوجه	۲	۱۲	۲	۶	۱																															×	E5
دربند لران	۱۰۰	۵۸۱	۲	۴	۱			×		×	×		×									×														×	D5

شهرستان خمین

شرح	تعداد خانوار	جمعیت	نوع آبادی (کد)	راه عمده آبادی (کد)	وضع طبیعی (کد)	تأسیسات عمومی: برق	آب لوله‌کشی	غسالخانه	حمام	تأسیسات آموزشی و مذهبی: دبستان	مدرسه راهنمائی	مدرسه فنی و حرفه‌ای	مسجد	تکیه یا حسینیه	امامزاده	کلیسا	سایر عبادتگاههای دایر	خدمات پزشکی و دامپزشکی: درمانگاه	پزشک اعم از تعلیم و غیرتعلیم	بهیار و مامای روستائی	دامپزشک	تأسیسات ارتباطی و انتظامی: صندوق پست	دفتر پست و تلگراف	تلفن	ایستگاه راه‌آهن	پاسگاه ژاندارمری	تأسیسات اقتصادی و اجتماعی: عامل فروش نفت	بانک	آسیای آرد	فروشگاه تعاونی	مغازه خرده‌فروشی (بقالی)	قصابی	نانوائی	قهوه‌خانه	شرکت تعاونی روستائی	موقعیت آبادی روی نقشه
۱	۲	۳	۴	۵	۶	۷	۸	۹	۱۰	۱۱	۱۲	۱۳	۱۴	۱۵	۱۶	۱۷	۱۸	۱۹	۲۰	۲۱	۲۲	۲۳	۲۴	۲۵	۲۶	۲۷	۲۸	۲۹	۳۰	۳۱	۳۲	۳۳	۳۴	۳۵	۳۶	۳۷
رازان	۸۹	۴۸۶	۲	۵	۲				×	×			×																			×			×	E4
رشید آباد سفلی	۲۹	۱۴۳	۲	۵	۲				×	×																									×	F4
رشید آباد علیا	۱۲	۵۸	۲	۴	۲				×	×			×																						×	E4
ریحان سفلی	۱۸۶	۹۱۷	۲	۴	۲	×	×		×	×	×	×															×			×	×	×			×	E5
ریحان علیا	۱۲۵	۶۳۱	۲	۵	۲	×		×	×	×																			×		×	×			×	E5
زرشک	۶۷	۳۲۴	۲	۴	۲					×			×								×										×				×	D5
شمش‌آباد	۳۰	۱۸۰	۲	۴	۲					×			×	×																					×	D4
طجران	۸۱	۴۴۷	۲	۵	۲				×	×			×									×					×								×	E4
عاشقه	۱۶	۹۴	۲	۶	۲					×			×																						×	E4
عباس‌آباد	۱۲	۶۳	۲	۴	۲																														×	D6
عباس‌آباد	۲۲	۱۲۴	۲	۴	۲								×	×																					×	E4
فرهادیه	۵	۳۵	۲	۵	۲																														×	D6
فرنام	۲۱	۱۲۶	۲	۵	۱								×								×														×	D6
فیروز آباد سفلی	۲۴	۱۲۱	۲	۴	۲																														×	E4
فرفهان	۲۱۲	۹۸۳	۲	۵	۲			×	×	×			×														×			×	×	×			×	E4
فیروز آباد علیا	۲۳	۱۰۴	۲	۴	۲	×							×																						×	E4
فرنق	۳۴۴	۱۸۴۱	۲	۴	۱			×	×	×	×		×	×				×	×		×	×	×				×		×	×	×	×			×	D6
قلعه افشار	۲۳	۱۲۶	۲	۲	۲								×																						×	E4
قلعه احمد آباد	۱	۷	۳	۴	۲																														×	E4
قیاپا	۴۰	۲۲۷	۲	۵	۱				×	×			×																						×	E5
قلعه نو	۳۶	۲۱۵	۲	۴	۲				×	×			×						×		×														×	D6
کوکه علیا	۴۵	۲۲۸	۲	۴	۲					×			×																		×	×			×	E4
کوکه سفلی	۲۸	۱۷۰	۲	۶	۲				×				×																			×			×	E4
گل زرد	۱	۳	۲	۶	۱																															E6
گوشه محمد مالک	۱۴۲	۸۱۳	۲	۵	۲				×	×			×		×												×		×	×	×	×			×	D5
مشیجان سفلی	۶۸	۳۴۴	۲	۴	۲				×	×			×									×										×			×	F4
مرغداری دارابی	۱۶	۱۷	۳	۴	۲	×	×	×	×																											D5
مشیجان علیا	۲۴۸	۱۲۷۵	۲	۲	۲		×		×	×			×		×												×		×	×	×	×			×	E4
معدن سرب امیریه	۱	۲	۵	۴	۱																															D5
معدن هفت سواران	۱	۱	۵	۵	۱																															D5

شهرستان خمین

شرح	تعداد خانوار	جمعیت	نوع آبادی (دگ، ش)	راه مخصوص آبادی (دگ، ش)	وضع طبیعی (دگ، ش)	تأسیسات عمومی: برق	آب لوله‌کشی	غسالخانه	حمام	تأسیسات آموزشی و مذهبی: دبستان	دبیرستان (دانشسرای)	مدرسه راهنمائی	مدرسه دخترانه	مسجد	تکیه یا حسینیه	امامزاده	کلیسا	سایر دهگاه‌ها (بودا، کلیمی)	خدمات پزشکی و دامپزشکی: درمانگاه	پزشک (همراه جنوب‌جنوب)	بهیار و مامای روستائی	دامپزشک	تأسیسات ارتباطی و انتظامی: صندوق پست	دفتر پست و تلگراف	تلفن	ایستگاه راه‌آهن	پاسگاه ژاندارمری	تأسیسات اقتصادی و اجتماعی: عامل فروش نفت	بانک	آسیای آرد	فروشگاه تعاونی	مغازه خرده‌فروشی (بقالی)	قصابی	نانوائی	قهوه‌خانه	شرکت تعاونی روستائی	موقعیت آبادی روی نقشه
۱	۲	۳	۴	۵	۶	۷	۸	۹	۱۰	۱۱	۱۲	۱۳	۱۴	۱۵	۱۶	۱۷	۱۸	۱۹	۲۰	۲۱	۲۲	۲۳	۲۴	۲۵	۲۶	۲۷	۲۸	۲۹	۳۰	۳۱	۳۲	۳۳	۳۴	۳۵	۳۶	۳۷
منظریه	۲	۱۹	۳	۶	۱																×															×	D6
محمود آباد	۷	۳۵	۲	۵	۱																															×	E5
مزرعه جواد یه	۲	۱۴	۴	۲	۲																															×	E4
نهشهر	۷۴	۳۹۲	۲	۴	۱			×	×						×						×								×							×	D5
وهستان گله‌زن	۲۳۰۸	۱۰۸۹۱				۴	۴	۵	۲۰	۱۸	۱		۱۹	۱	۵			۱		۱	۱	۱	۸	۱			۵	۱	۵	۱۴	۱۰		۲	۲۵	
امامزاده فارسی جان	۳	۱۲	۴	۶	۲										×																					×	F4
ازنوجان	۳۲۶	۱۵۱۱	۲	۵	۲			×	×	×			×									×						×								×	G4
امین آباد	۱۲	۶۲	۲	۴	۲					×												×														×	F4
باغ میرقیدو	۴	۲۹	۴	۵	۲																															×	G4
باغ بالا	۴	۱۷	۳	۶	۱																																H4
تویال	۲	۱۲	۳	۶	۱																																H4
جعفرآباد	۹۴	۴۴۱	۲	۵	۲		×		×	×			×									×									×	×				×	F4
جلماجرد عتیق	۱۱	۵۵	۵	۶	۲																																G4
جلماجرد جدید	۱۸۶	۸۳۳	۲	۶	۲		×		×	×			×									×								×		×	×				×	G4
حیدرآباد	۴۰	۲۰۵	۲	۲	۲		×	×		×			×									×										×					×	F4
حسین آباد	۱	۷	۴	۶	۲																																F4
دامپروری	خالی از	سکنه	۳	۵	۲																																F4
دماب	۴	۲۶	۲	۶	۱				×																												G5
رباط طی آباد	۱۳	۶۹	۲	۶	۲				×				×																							×	F4
رباط کفسان	۷۶	۳۸۲	۲	۴	۲				×	×	×		×		×																					×	G4
رضا آباد	۲	۱۲	۴	۶	۲																																G4
رضا آباد قیدو	۴	۱۰	۴	۶	۲																																G4
زورقان	۶۲	۲۷۰	۲	۵	۲			×	×	×	×		×	×	×																						G4
سیاوش‌آباد	۴	۲۷	۴	۶	۲																															×	G4
شهرومیزان	۵۴	۲۶۷	۲	۶	۲					×	×		×																							×	G4
شهکویه	۴۱۰	۱۸۳۵	۲	۴	۲		×	×	×	×	×	×	×						×		×	×						×	×	×	×	×			×	G4
شارقو	خالی از	سکنه	۲	۶	۲																																F4
فشارود	۷۳	۳۰۲	۲	۵	۲			×	×	×	×		×										×						×		×	×				×	G4
فتح آباد	۱۱	۶۳	۲	۶	۲																																F4

شهرستان خمین

شرح	تعداد خانوار	جمعیت	نوع آبادی (کد)	راه‌دهه آبادی (کد)	وضع طبیعی (کد)	تأسیسات عمومی: برق	آب لوله‌کشی	غسالخانه	حمام	تأسیسات آموزشی و مذهبی: دبستان	مدرسه راهنمائی	مدرسه فنی و حرفه‌ای	مسجد	تکیه حسینیه	امامزاده	کلیسا	سایر جایگاههای دینی	خدمات پزشکی و دامپزشکی: درمانگاه	پزشک	بهیار و مامای روستائی	دامپزشک	صندوق پست	دفتر پست و تلگراف	تلفن	تأسیسات ارتباطی و انتظامی: راه‌آهن	ایستگاه راه‌آهن	پاسگاه ژاندارمری	تأسیسات اقتصادی و اجتماعی: عامل فروش نفت	بانک	آسیای آرد	فروشگاه تعاونی	مغازه خرده‌فروشی (بقالی)	قصابی	نانوائی	قهوه‌خانه	شرکت تعاونی روستائی	موقعیت آبادی نقشه
۱	۲	۳	۴	۵	۶	۷	۸	۹	۱۰	۱۱	۱۲	۱۳	۱۴	۱۵	۱۶	۱۷	۱۸	۱۹	۲۰	۲۱	۲۲	۲۳	۲۴	۲۵	۲۶	۲۷	۲۸	۲۹	۳۰	۳۱	۳۲	۳۳	۳۴	۳۵	۳۶	۳۷
رازان	۸۹	۴۸۶	۲	۰	۲				×	×			×																							×	E4
رشید آباد سفلی	۲۹	۱۴۳	۲	۰	۲				×	×																										×	F4
رشید آباد علیا	۱۲	۵۸	۲	۴	۲				×	×			×																							×	E4
ریحان سفلی	۱۸۶	۹۱۷	۲	۴	۲	×	×		×	×	×	×																	×	×	×					×	E5
ریحان علیا	۱۲۵	۶۳۱	۲	۰	۲	×		×	×	×																					×	×				×	E5
زرشك	۶۷	۳۲۴	۲	۴	۲					×			×								×										×					×	D5
شمش‌آباد	۳۰	۱۸۰	۲	۴	۲					×			×	×																						×	D4
طجران	۸۱	۴۴۷	۲	۰	۲				×	×			×										×													×	E4
عاشقه	۱۶	۹۴	۲	۶	۲					×			×																							×	E4
عباس‌آباد	۱۲	۶۳	۲	۴	۲																															×	D6
عباس‌آباد	۲۲	۱۲۴	۲	۴	۲					×			×	×																						×	E4
فرهادیه	۰	۳۰	۲	۰	۲																															×	D6
فرنام	۲۱	۱۲۶	۲	۰	۱					×			×									×														×	D6
فیروز آباد سفلی	۲۴	۱۲۱	۲	۴	۲																															×	E4
فرفهان	۲۱۲	۹۸۳	۲	۰	۲			×	×	×			×																	×	×	×				×	E4
فیروز آباد علیا	۲۳	۱۰۴	۲	۴	۲	×							×																								×	E4
فرنق	۳۴۴	۱۸۴۱	۲	۴	۱			×	×	×	×		×	×				×	×			×	×								×	×	×				×	D6
قلعه افشار	۲۳	۱۲۶	۲	۲	۲								×																							×	E4
قلعه احمد آباد	۱	۷	۳	۴	۲																															×	E4
قیاپا	۴۰	۲۲۷	۲	۰	۱				×	×			×																							×	E5
قلعه نو	۳۶	۲۱۰	۲	۴	۲				×	×			×							×		×														×	D6
کوکه علیا	۴۰	۲۲۸	۲	۴	۲					×			×																			×	×			×	E4
کوکه سفلی	۲۸	۱۷۰	۲	۶	۲				×				×																							×	E4
گل زرد	۱	۳	۲	۶	۱																																E6
گوشه محمد مالك	۱۴۲	۸۱۳	۲	۰	۲				×	×			×		×																					×	D5
مشیجان سفلی	۶۸	۳۴۴	۲	۴	۲				×	×			×										×													×	F4
مرغ داری دارابی	۱۶	۱۷	۳	۴	۲	×	×	×	×																												D5
مشجان علیا	۲۴۸	۱۲۷۰	۲	۲	۲		×		×	×			×		×																					×	E4
معدن سرب امیریه	۱	۲	۰	۴	۱																																D5
معدن هفت سواران	۱	۱	۰	۰	۱																																D5

شهرستان خمین

شرح	تعداد خانوار	جمعیت	نوع آبادی (کد)	راه عمده آبادی (کد)	وضع طبیعی (کد)	تأسیسات عمومی: برق	آب لوله‌کشی	غسالخانه	حمام	تأسیسات آموزشی و مذهبی: دبستان	مدرسه راهنمائی	مدرسه فنی و حرفه‌ای	مسجد	تکیه یا حسینیه	امامزاده	کلیسا	سایر عبادتگاههای دایر	خدمات پزشکی و دامپزشکی: درمانگاه	پزشک اعم از مقیم و غیرمقیم	بهیار و مامای روستائی	دامپزشک	تأسیسات ارتباطی و انتظامی: صندوق پست	دفتر پست و تلگراف	تلفن	ایستگاه راه‌آهن	پاسگاه ژاندارمری	تأسیسات اقتصادی و اجتماعی: عامل فروش نفت	بانک	آسیای آرد	فروشگاه تعاونی	مغازه خرده‌فروشی (بقالی)	قصابی	نانوائی	قهوه‌خانه	شرکت تعاونی روستائی	موقعیت آبادی روی نقشه
۱	۲	۳	۴	۵	۶	۷	۸	۹	۱۰	۱۱	۱۲	۱۳	۱۴	۱۵	۱۶	۱۷	۱۸	۱۹	۲۰	۲۱	۲۲	۲۳	۲۴	۲۵	۲۶	۲۷	۲۸	۲۹	۳۰	۳۱	۳۲	۳۳	۳۴	۳۵	۳۶	۳۷
منظریه	۲	۱۹	۳	۶	۱																														×	D6
محمود آباد	۷	۳۵	۲	۵	۱																×														×	E5
مزرعه جوادیه	۲	۱۴	۴	۲	۲																														×	E4
نهشهر	۷۴	۳۹۲	۲	۴	۱				×	×			×		×						×								×		×				×	D5
دهستان گله‌زن	۲۳۰۸	۱۰۸۹۱				۴	۴	۵	۲۰	۱۸	۱		۱۹	۱	۵			۱		۱	۱	۸	۱				۵	۱	۶	۳	۱۴	۱۰		۲	۲۵	
امامزاده فارسی جان	۳	۱۲	۴	۶	۲										×																				×	F4
ازنوجان	۳۲۶	۱۵۱۱	۲	۵	۲			×	×	×			×									×					×		×						×	G4
امین آباد	۱۲	۶۲	۲	۴	۲					×												×													×	F4
باغ میرقیدو	۴	۲۹	۴	۵	۲																														×	G4
باغ بالا	۴	۱۷	۳	۶	۱																															H4
توپال	۲	۱۲	۳	۶	۱																															H4
جعفرآباد	۹۴	۴۴۱	۲	۵	۲		×		×	×			×																		×	×			×	F4
جلماجرد عتیق	۱۱	۵۵	۵	۶	۲																															G4
جلماجرد جدید	۱۸۶	۸۳۳	۲	۶	۲				×	×			×																×		×	×			×	G4
حیدرآباد	۴۰	۲۰۵	۲	۲	۲		×	×		×			×									×									×				×	F4
حسین آباد	۱	۷	۴	۶	۲																															F4
دامپروری	خالی از	سکنه	۳	۵	۲																															F4
دماب	۴	۲۶	۲	۶	۱				×																											G5
رباط علی آباد	۱۳	۶۹	۲	۶	۲				×				×																						×	F4
رباط کفسان	۷۶	۳۸۲	۲	۴	۲				×	×			×		×														×		×				×	F4
رضا آباد	۲	۱۲	۴	۶	۲																														×	G4
رضا آباد قیدو	۴	۱۵	۴	۶	۲																															G4
زورقان	۶۲	۲۷۰	۲	۵	۲		×		×	×			×	×	×																					G4
سیاوش‌آباد	۴	۲۷	۴	۶	۲																															G4
شهرمیزان	۵۴	۲۶۷	۲	۶	۲				×	×			×																		×	×			×	G4
شهکویه	۴۱۰	۱۸۳۵	۲	۴	۲		×	×	×	×	×		×					×		×		×	×				×	×	×	×	×	×		×	×	G4
شارقو	خالی از	سکنه	۲	۶	۲																															G4
فشارود	۷۳	۳۵۲	۲	۵	۲	×		×	×	×			×									×							×		×	×			×	G4
فتح آباد	۱۱	۶۳	۲	۶	۲																															F4

شهرستان خمین

شرح	تعداد خانوار	جمعیت	نوع آبادی (کد)	راه عمده آبادی (کد)	وضع طبیعی (کد)	تأسیسات عمومی: برق	آب لوله‌کشی	غسالخانه	حمام	تأسیسات آموزشی و مذهبی: دبستان	مدرسه راهنمائی	مدرسه فنی و حرفه‌ای	مسجد	تکیه یا حسینیه	امامزاده	کلیسا	سایر عبادتگاههای دایر	خدمات پزشکی و دامپزشکی: درمانگاه	پزشک اعم از مقیم و غیرمقیم	بهیار و مامای روستائی	دامپزشک	تأسیسات ارتباطی و انتظامی: صندوق پست	دفتر پست و تلگراف	تلفن	ایستگاه راه‌آهن	پاسگاه ژاندارمری	تأسیسات اقتصادی و اجتماعی: عامل فروش نفت	بانک	آسیای آرد	فروشگاه تعاونی	مغازه خرده‌فروشی (بقالی)	قصابی	نانوائی	قهوه‌خانه	شرکت تعاونی روستائی	موقعیت آبادی روی نقشه
۱	۲	۳	۴	۵	۶	۷	۸	۹	۱۰	۱۱	۱۲	۱۳	۱۴	۱۵	۱۶	۱۷	۱۸	۱۹	۲۰	۲۱	۲۲	۲۳	۲۴	۲۵	۲۶	۲۷	۲۸	۲۹	۳۰	۳۱	۳۲	۳۳	۳۴	۳۵	۳۶	۳۷
قلعه محمدیه	۲۲	۱۲۲	۲	۵	۲																														×	E4
قلعه محمدبیک	۱۷	۷۳	۲	۵	۲	×			×	×			×																						×	G4
قاسم آباد قیدو	۹	۲۸	۴	۶	۲																														×	G4
قیدو	۱۳۱	۵۵۴	۲	۵	۲	×			×	×			×								×	×					×				×	×			×	G4
قوچستان	۴	۱۸	۲	۶	۱																															H4
کفسان	۱۲۵	۶۱۹	۲	۶	۲			×	×	×			×		×												×			×	×	×			×	F4
کرمو	۸۴	۳۸۸	۲	۶	۲				×	×			×																		×	×			×	F4
کامرانیه	۷	۴۶	۲	۶	۲																															G4
گداره اول	۶	۳۶	۳	۶	۲																															G4
گداردوم	۷	۳۹	۳	۶	۲																															G4
محمود آباد	۲۰	۱۱۱	۲	۲	۲																														×	F4
میان رودان	۲۶	۱۲۱	۲	۴	۲				×	×			×																						×	G4
مهستان	۹	۴۵	۵	۶	۲				×																											G4
مزاین	۶۹	۳۵۸	۲	۶	۲				×				×		×																×	×			×	G4
نفیس	۴۴	۲۱۲	۲	۶	۲	×			×	×			×									×									×				×	G4
ورآباد	۲۴۹	۱۲۰۳	۲	۵	۲				×	×			×									×					×		×	×	×	×	×	×	×	F4
یمن	۸۳	۴۱۶	۲	۶	۲				×	×			×																		×				×	F4

No.1

شماره ۱

نقشه شهرستان ساوه به تفکیک بخش و دهستان

SĀVEH SHAHRESTĀN–BY RELATED BAKHSHS AND DEHESTĀNS.

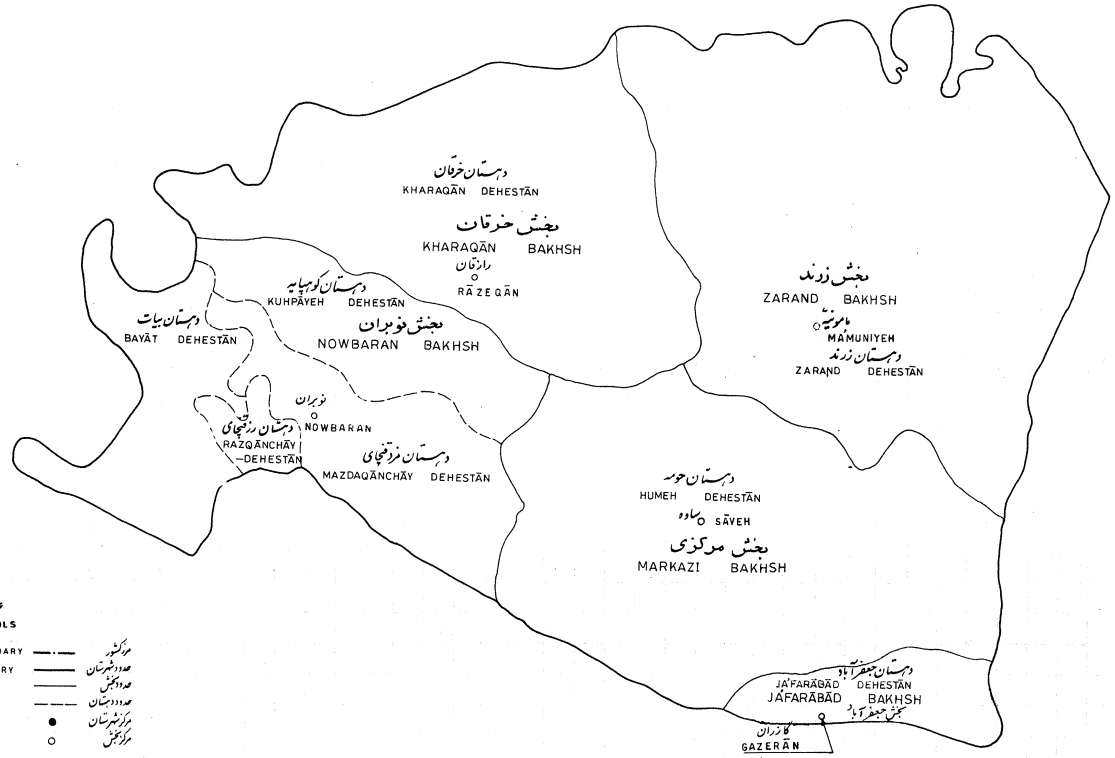

مرکز آمار ایران

علائم
SYMBOLS

INTERNATIONAL BOUNDARY	مرز کشور
SHAHRESTAN BOUNDARY	حدود شهرستان
BAKHSH BOUNDARY	حدود بخش
DEHESTAN BOUNDARY	حدود دهستان
SHAHRESTAN CENTER	مرکز شهرستان
BAKHSH CENTER	مرکز بخش

مقیاس تقریبی
APPROXIMATE SCALE

کیلومتر ۲۰ ۱۵ ۱۰ ۵ ۰ ۵۰۰۰ متر
5000M 0 5 10 15 20Km.

نقشه شهرستان ساوه بتفکیک دهستانها - نقاط شهری و نقاط بین ۲۰۰۰ تا ۵۰۰۰ نفر جمعیت (سرشماری آبان ماه ۱۳۵۵)

SĀVEH SHAHRESTĀN — BY DEHESTĀNS, URBAN PLACES AND PLACES OF 2000 to 5000 INHABITANTS. November 1976

No.2 شماره ۲

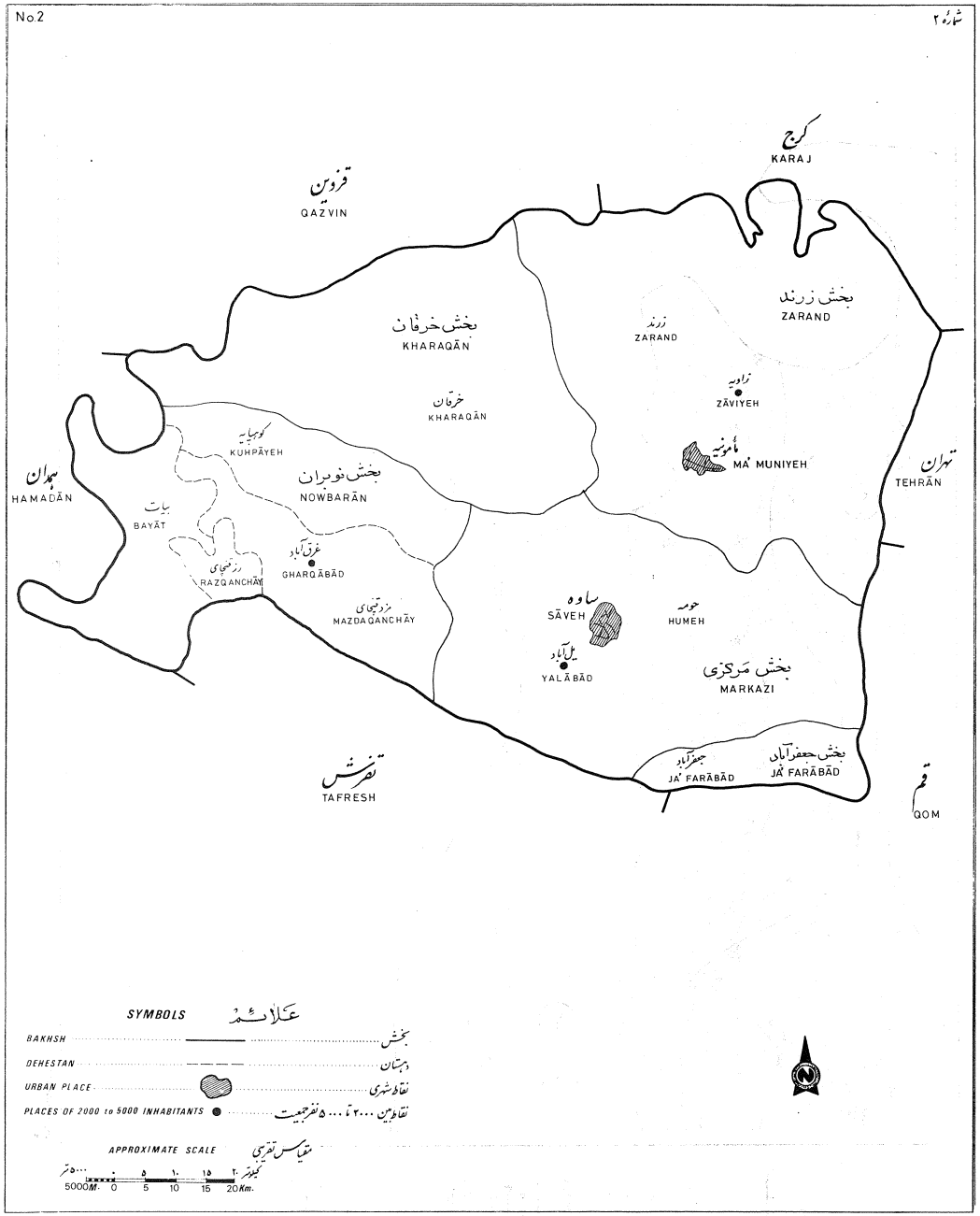

Large scale maps of this shahrestan showing dehestans. places and roads at the time of the National Census of Population and Housing, November 1976, may be purchased from the Statistical Centre of Iran

نقشه‌های این شهرستان با مقیاس بزرگتر که شامل دهستانها - دهات و راههای موجود در زمان سرشماری عمومی کشور (آبان ماه ۱۳۵۵) میباشد از مرکز آمار ایران قابل خریداری است.

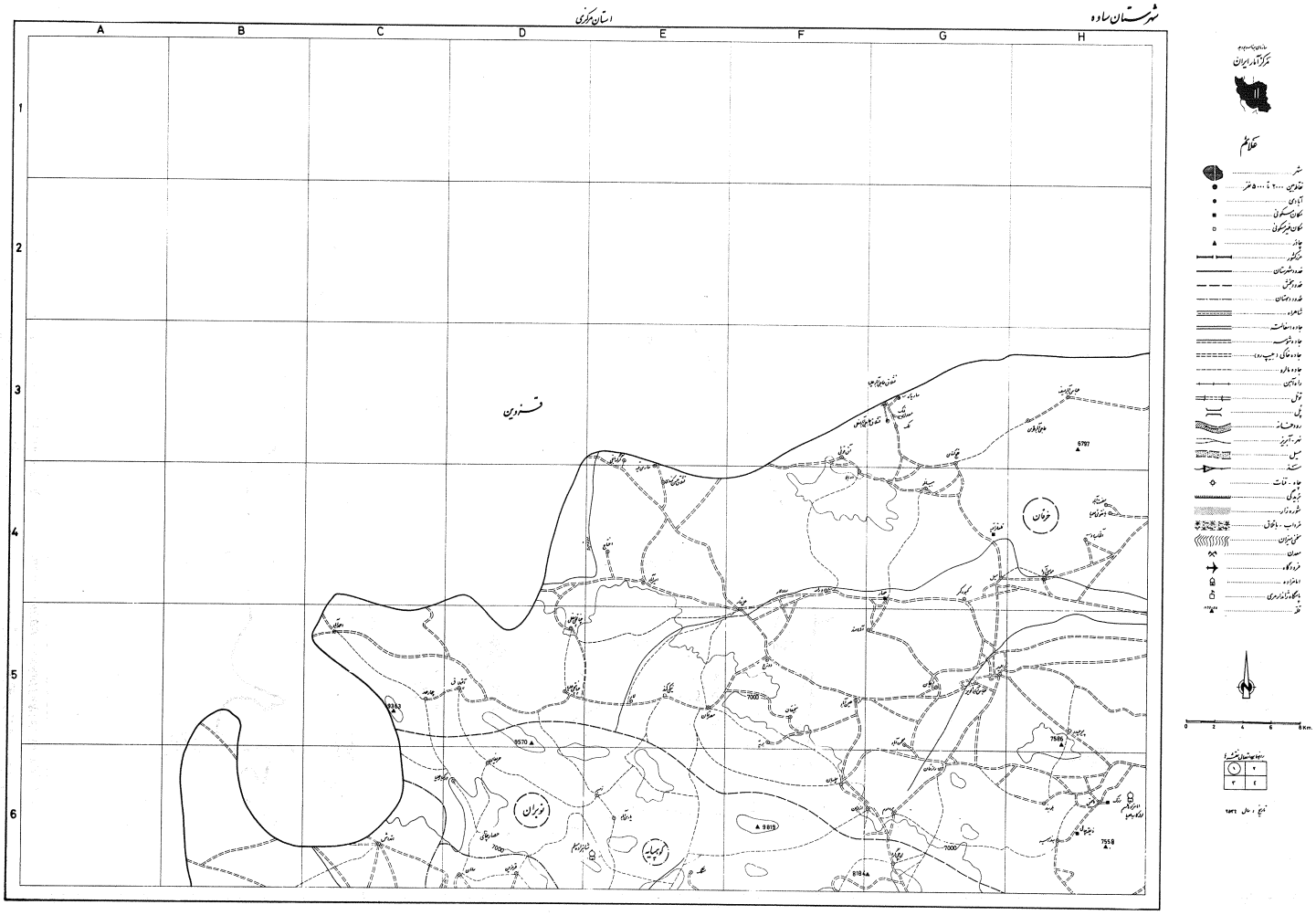

شهرستان ساوه
استان مرکزی
A
B
C
D
E
F
G
H
1
2
3
4
5
6
قزوین
خرقان
نوبران
کوهپایه
مرکز آمار ایران
علائم
شهر
آبادی
مکان مسکونی
مکان غیرمسکونی
چاپار
مرز کشور
حدود شهرستان
حدود بخش
حدود دهستان
شاهراه
جاده اسفالته
جاده شوسه
جاده خاکی (جیپ رو)
جاده مالرو
راه آهن
تونل
پل
رودخانه
نهر - آبریز
سیل
سد
چاه - قنات
بریدگی
شوره زار
مرداب - باتلاق
منحنی میزان
معدن
فرودگاه
امامزاده
پایگاه ژاندارمری
قلعه
0 2 4 6 8 Km.

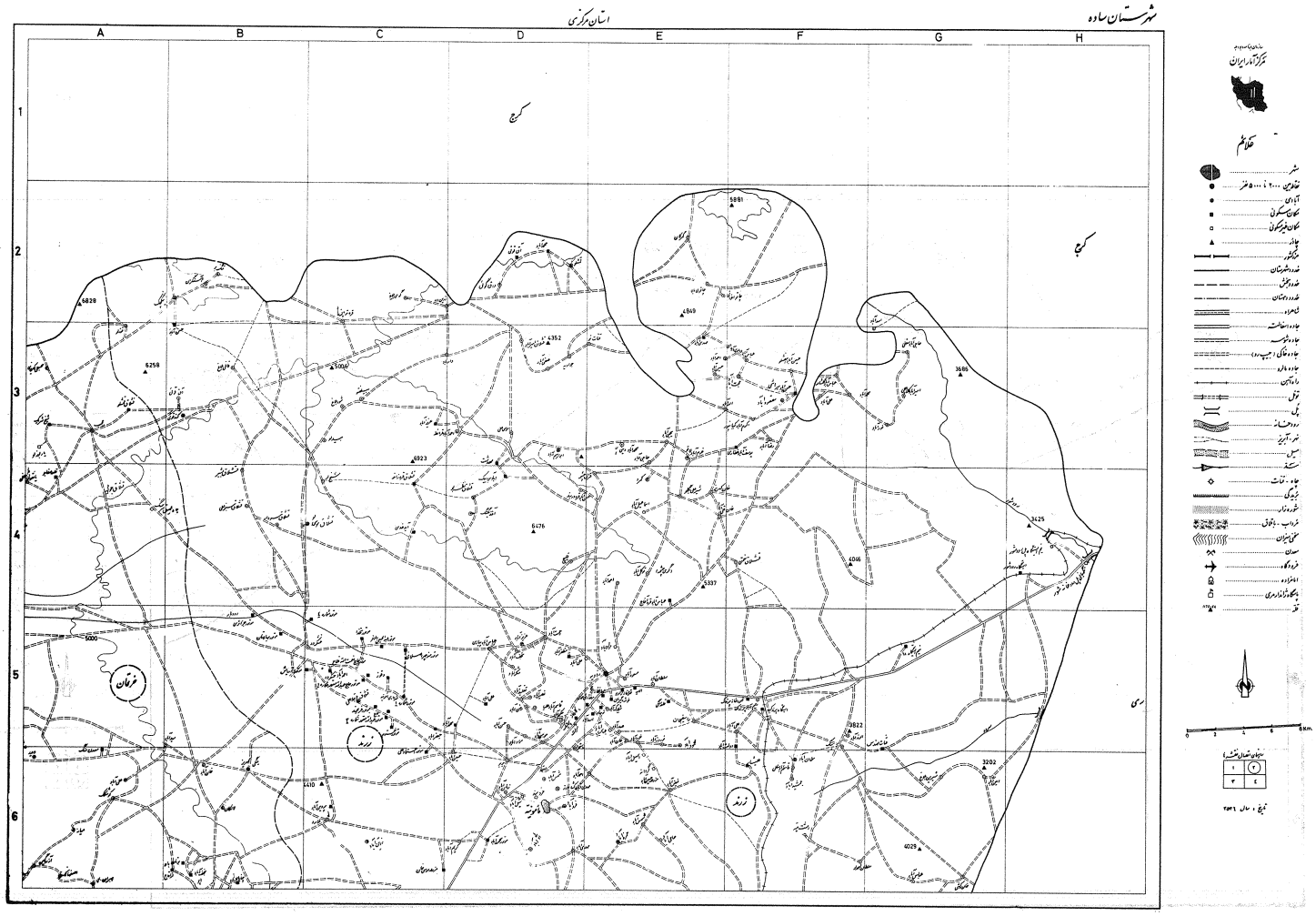
شهرستان ساوه
استان مرکزی
A
B
C
D
E
F
G
H
1
2
3
4
5
6
کرج
کرج
خرمان
زرند
زرند
مرکز آمار ایران
علائم
شهر
نقاط بین ۲۰۰۰ تا ۵۰۰۰ نفر
آبادی
مکان مسکونی
مکان غیرمسکونی
چاند
مرزکشور
حدود شهرستان
حدود بخش
حدود دهستان
شاهراه
جاده اسفالته
جاده شوسه
جاده خاکی (جیپ رو)
جاده مالرو
راه آهن
قوتل
پل
رودخانه
نهر - آبریز
سیل
سد
چاه - قنات
بریدگی
شوره زار
مرداب - باتلاق
منحنی میزان
معدن
فرودگاه
امامزاده
پایگاه ژاندارمری
قلعه
0 2 4 6 8 Km.
راهنمای اتصال نقشه
تاریخ : سال ۱۳۴۶

شهرستان ساوه

استان مرکزی

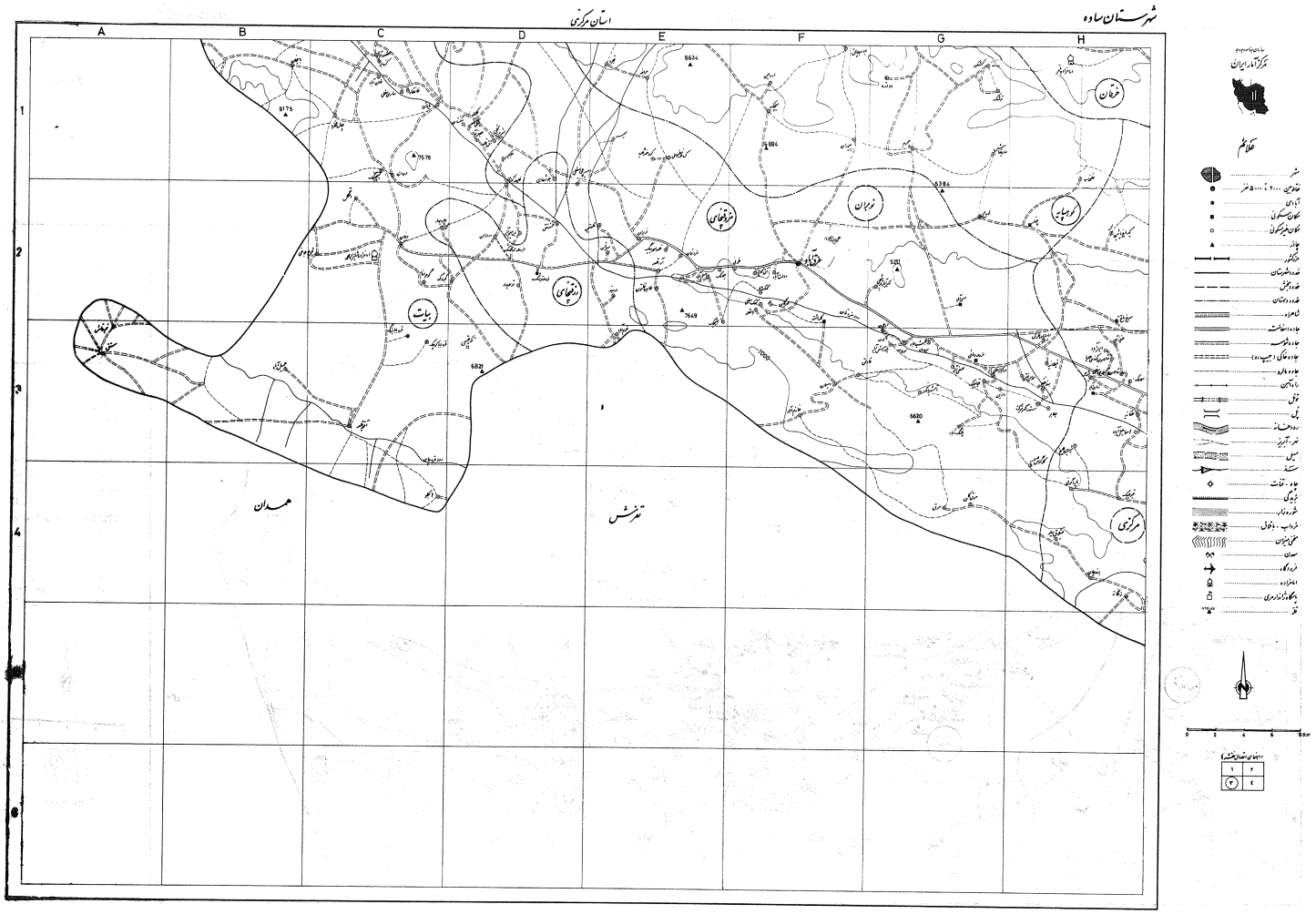

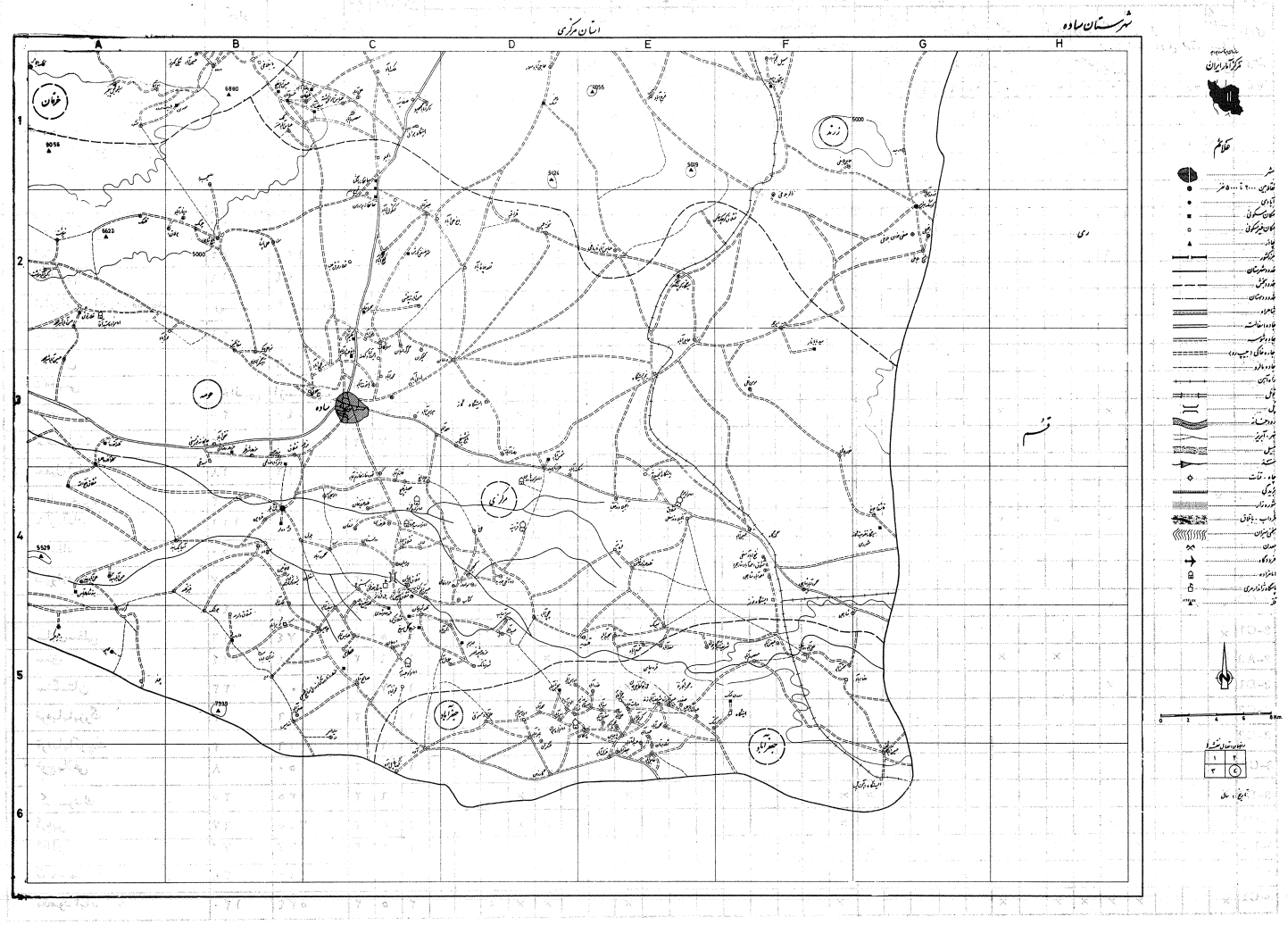
شهرستان ساوه
استان مرکزی
A
B
C
D
E
F
G
H
1
2
3
4
5
6
مرکز آمار ایران
علائم
شهر
آبادی
مکان مسکونی
مکان غیرمسکونی
جاده شوسه
جاده خاکی (جیپ رو)
راه آهن
پل
رودخانه
نهر - آبریز
سیل
چاه - قنات
بریدگی
شوره زار
گرداب - باتلاق
معدن
فرودگاه
امامزاده
پایگاه ژاندارمری
قلعه
0 2 4 6 8 Km
تاریخ : سال

شهرستان ساوه

شرح	تعداد خانوار	جمعیت	نوع آبادی (کد)	راه عمده آبادی (کد)	وضع طبیعی (کد)	تأسیسات عمومی: برق	آب لوله‌کشی	غسالخانه	حمام	تأسیسات آموزشی و مذهبی: دبستان	مدرسه راهنمائی	مدرسه فنی و حرفه‌ای	مسجد	تکیه یا حسینیه	امامزاده	کلیسا	سایر عبادتگاههای دایر	خدمات پزشکی و دامپزشکی: درمانگاه	پزشک، اعم از مقیم و غیرمقیم	بهیار و مامای روستائی	دامپزشک	تأسیسات ارتباطی و انتظامی: صندوق پست	دفتر پست و تلگراف	تلفن	ایستگاه راه‌آهن	پاسگاه ژاندارمری	تأسیسات اقتصادی و اجتماعی: عامل فروش نفت	بانک	آسیای آرد	فروشگاه تعاونی	مغازه خرده‌فروشی (بقالی)	قصابی	نانوائی	قهوه‌خانه	شرکت تعاونی روستائی	موقعیت آبادی روی نقشه
۱	۲	۳	۴	۵	۶	۷	۸	۹	۱۰	۱۱	۱۲	۱۳	۱۴	۱۵	۱۶	۱۷	۱۸	۱۹	۲۰	۲۱	۲۲	۲۳	۲۴	۲۵	۲۶	۲۷	۲۸	۲۹	۳۰	۳۱	۳۲	۳۳	۳۴	۳۵	۳۶	۳۷
شهرستان ساوه	۲۳۳۲۰	۱۰۹۵۳۰				۴۱	۴۲	۵۴	۲۳۰	۲۰۹	۱۶	۱	۱۴۲	۲۴	۵۶	۲	۱	۱۹	۲۱	۴	۱۷	۸۵	۷	۴	۷	۶	۶۵	۴	۹۰	۵	۱۳۶	۵۹	۸	۹	۲۱۱	
دهستان بیات	۱۵۳۰	۷۲۳۶				—	۱	۴	۲۰	۱۲	—	—	۲۱	۳	۳	—	—	۱	۱	—	۶	۵	۱	—	—	—	۹	—	۷	۱	۱۳	۳	—	۱	۱۹	
آقچه قلعه	۱۳۷	۶۵۸	۲	۶	۱				×	×			×								×						×		×		×				×	3-C3
آقداش	۱۱۹	۴۵۵	۲	۵	۱				×	×			×	×																	×					1-C6
آق قلعه	۲۲	۱۰۲	۲	۵	۲								×														×								×	3-D1
آقگل	۲۲	۱۲۰	۲	۷	۱				×				×																		×				×	3-C2
ابراهیم‌آباد	۱۴	۸۴	۲	۵	۱																×														×	3-D2
امامزاده شاهزاده محمد	زیارتگاه		۶	۶	۱										×																					3-C2
بابکلو	۲۱	۹۹	۲	۶	۱				×			×	×																						×	3-C4
بایخان	۲۳	۱۰۶	۲	۶	۱				×				×																						×	3-B1
تکه‌قیسی	خالی	ازسکنه	۶	۶	۱																															3-B3
تیمورقاش	۲۵	۱۴۰	۲	۶	۱				×				×														×				×					3-A3
جعفرآباد	۴	۲۶	۲	۷	۱																															3-D1
جمیل‌آباد	۱۸	۱۱۶	۲	۶	۱																															3-B3
چال فخیره	۱۲	۶۸	۲	۶	۱				×				×		×																				×	3-C1
خان‌آباد	۱۱۱	۵۳۱	۲	۵	۲			×	×	×			×					×	×								×		×		×				×	3-C1
خانقاه	۵۰	۲۳۱	۲	۵	۲		×		×	×			×														×								×	3-C1
دروازه	۷	۳۳	۲	۵	۱				×				×																							3-C1
دخان	۴۱	۲۰۷	۲	۲	۱				×	×			×									×					×		×		×			×	×	3-C2
ساری‌سفلی	۱۶	۷۴	۲	۵	۱																														×	3-C1
ستق	۱۹۴	۹۵۸	۲	۶	۱				×	×			×														×		×						×	3-A3
سنگستان	۲۲	۱۰۰	۲	۷	۱								×	×																	×				×	3-D1
قره‌بابابزرگ	۳	۱۶	۲	۶	۱																															3-C3
قره‌باباکوچک	۲	۱۶	۲	۶	۱																															3-C3
قوچ بلاغی	۸	۵۰	۲	۶	۱																															3-C2
کردک	۲۵	۱۳۵	۲	۶	۱				×				×								×	×													×	3-D2
کره‌بر	۶۷	۳۵۵	۲	۵	۲				×	×											×										×					3-C1
کمللو	۷۳	۲۷۷	۲	۵	۲				×	×			×									×							×		×	×			×	3-D1
گوجه منار	۲۸	۱۶۱	۲	۶	۱				×				×																						×	3-C2
مقصودآباد	۱۲۰	۵۳۴	۲	۵	۲			×	×	×			×								×						×		×	×	×	×			×	3-C1

شهرستان ساوه

شرح	تعداد خانوار	جمعیت	نوع آبادی (کد)	راه عمده آبادی (کد)	وضع طبیعی (کد)	تأسیسات عمومی: برق	آب لوله‌کشی	غسالخانه	حمام	تأسیسات آموزشی و مذهبی: دبستان	مدرسه راهنمائی	مدرسه فنی و حرفه‌ای	مسجد	تکیه یا حسینیه	امامزاده	کلیسا	سایر عبادتگاهها دایر	خدمات پزشکی و دامپزشکی: درمانگاه	پزشک اعم از مقیم و غیرمقیم	بهیار و مامای روستائی	دامپزشک	تأسیسات ارتباطی و انتظامی: صندوق پست	دفتر پست و تلگراف	تلفن	ایستگاه راه‌آهن	پاسگاه ژاندارمری	تأسیسات اقتصادی و اجتماعی: عامل فروش نفت	بانک	آسیای آرد	فروشگاه تعاونی	مغازه خرده‌فروشی (بقالی)	قصابی	نانوائی	قهوه‌خانه	شرکت تعاونی روستائی	موقعیت آبادی روی نقشه
۱	۲	۳	۴	۵	۶	۷	۸	۹	۱۰	۱۱	۱۲	۱۳	۱۴	۱۵	۱۶	۱۷	۱۸	۱۹	۲۰	۲۱	۲۲	۲۳	۲۴	۲۵	۲۶	۲۷	۲۸	۲۹	۳۰	۳۱	۳۲	۳۳	۳۴	۳۵	۳۶	۳۷
میچینک	۶۶	۲۹۶	۲	۶	۱			×	×	×			×								×										×				×	3-C1
یاتان	۲۳۱	۱۰۶۱	۲	۵	۱			×	×	×			×	×								×	×				×		×		×	×			×	3-C1
ینگی قلعه	۴۹	۲۲۷	۲	۵	۱				×	×			×		×							×									×					3-D1
دهستان جعفرآباد	۱۴۷۷	۷۵۱۶				۲	۱	۵	۱۲	۱۲	۲		۱۶	۴	۳			۳	۲			۲	۱		۱	۱	۵		۶		۹	۷	۱		۱۶	
آوه	۳۴۱	۱۷۱۹	۲	۴	۲			×	×	×	×		×		×			×	×			×				×	×		×		×	×				4-C6
ابراهیم‌آباد	خالی	ازسکنه	۳	۶	۲																															4-D5
ادریس‌آباد	۲	۱۵	۲	۶	۲																															4-D5
الویرآباد	۳۵	۱۸۳	۲	۶	۲				×	×			×																		×				×	4-D5
امامزاده سلیمان	کارگاه		۶	۶	۲										×																					4-D5
امیرآباد	۱۰	۶۰	۲	۶	۲																															4-D5
ایستگاه راه‌آهن پل	کارگاه		۵	۱	۲	×	×																		×											4-G6
ایستگاه گاز	کارگاه		۵	۵	۲																															4-F5
باقرآباد	۸۲	۴۴۸	۲	۴	۲				×	×			×																×		×	×			×	4-D5
بخش‌آباد	۴	۲۲	۳	۶	۲																														×	4-D5
پاجیان	۶۶	۳۱۱	۲	۶	۲			×	×	×			×	×													×				×	×			×	4-E5
پستکان	۵۶	۳۲۱	۲	۶	۲				×	×			×														×		×		×	×			×	4-E5
جعفرآباد	۸۲	۴۲۴	۲	۶	۲				×	×			×					×									×		×		×	×			×	4-E6
حاجی‌آباد	۱	۳	۲	۶	۲																															4-E6
حسین‌آباد زند	۱۸	۹۴	۲	۶	۲					×																										4-E5
حسین‌آباد گائینی	۸	۲۵	۲	۵	۲				×																											4-G6
حسین‌آباد وزیر	۴	۲۴	۲	۶	۲										×																				×	4-E5
حیدرآباد	۳۹	۱۷۳	۲	۵	۲			×	×	×			×																							4-E5
خدرآباد	۶	۳۶	۲	۶	۲	×			×																										×	4-E5
خیرآباد	خالی	ازسکنه	۳	۶	۲																															4-E5
دولت‌آباد	۳	۹	۲	۵	۲								×																							4-E5
رستک	۸	۳۵	۲	۶	۲																														×	4-E5
رضاآباد	خالی	ازسکنه	۳	۶	۲																															4-F5
سعدآباد	۷	۳۶	۲	۷	۲																										×					4-E5
سیدآباد	۱۱	۵۸	۲	۶	۲																														×	4-E5
شاه بستان	۲۶	۱۳۶	۲	۵	۲								×																							4-E6

شهرستان ساوه

شرح	تعداد خانوار	جمعیت	نوع آبادی (کد)	راه عمده آبادی (کد)	وضع طبیعی (کد)	تأسیسات عمومی: برق	آب لوله‌کشی	غسالخانه	حمام	تأسیسات آموزشی و مذهبی: دبستان	مدرسه راهنمائی	مدرسه فنی و حرفه‌ای	مسجد	تکیه یا حسینیه	امامزاده	کلیسا	سایر عبادتگاههای دایر	خدمات پزشکی و دامپزشکی: درمانگاه	پزشک اعم از مقیم و غیرمقیم	بهیار و مامای روستائی	دامپزشک	تأسیسات ارتباطی و انتظامی: صندوق پست	دفتر پست و تلگراف	تلفن	ایستگاه راه‌آهن	پاسگاه ژاندارمری	تأسیسات اقتصادی و اجتماعی: عامل فروش نفت	بانک	آسیای آرد	فروشگاه تعاونی	مغازه خرده‌فروشی (بقالی)	قصابی	نانوائی	قهوه‌خانه	شرکت تعاونی روستائی	موقعیت آبادی روی نقشه
۱	۲	۳	۴	۵	۶	۷	۸	۹	۱۰	۱۱	۱۲	۱۳	۱۴	۱۵	۱۶	۱۷	۱۸	۱۹	۲۰	۲۱	۲۲	۲۳	۲۴	۲۵	۲۶	۲۷	۲۸	۲۹	۳۰	۳۱	۳۲	۳۳	۳۴	۳۵	۳۶	۳۷
شریف آباد زند	۳۲	۱۳۷	۲	۵	۲				×				×																						×	4-E5
شریف آباد گاوخونی	۴	۳۷	۲	۷	۲																															4-E5
شمس آباد	۸	۴۷	۲	۳	۲																															4-F5
صفدر	۳	۲۱	۲	۵	۲								×																							4-E5
عبدل آباد بالا	۳	۲۳	۲	۵	۲																															4-E5
عبدل آباد پائین	۳	۲۰	۲	۶	۲																															4-E5
عسگرلی	۲۸	۱۴۶	۲	۴	۲								×	×																						4-D5
علی آباد رود خانه	۳	۱۴	۲	۶	۲																															4-F5
علی آباد مستوفی	۹۱	۴۸۶	۲	۵	۲					×			×																							4-D5
علی آباد نظرعلی جان	۱۱	۶۱	۲	۶	۲																														×	4-E5
غزل آباد	۷	۴۲	۲	۶	۲																														×	4-E6
فیض آباد	۱	۵	۳	۶	۲																															4-F5
کریم آباد	۵	۳۱	۲	۵	۲																															4-E5
گاززان	۳۷۰	۱۸۲۴	۲	۴	۲			×	×	×	×		×	×				×	×			×	×				×		×		×	×	×		×	4-D6
محمد آباد	۱	۵	۳	۶	۲																															4-D5
محمود آباد	۵۱	۲۶۵	۲	۵	۲			×	×	×			×																×		×	×				4-E5
معدن نمک	۲	۲	۵	۵	۱																															4-F5
معصوم آباد	۱۱	۵۱	۲	۶	۲					×				×																						4-F5
مقبل آباد	۵	۳۵	۲	۶	۲																														×	4-E5
نجم آباد	۷	۴۲	۲	۶	۲																															4-E5
نورآباد	۲۲	۹۰	۲	۶	۲								×																						×	4-D5
نگهبانی پل آوه	کارگاه		۵	۲	۲																															4-C6
دهستان حومه	۴۷۷۱	۲۳۵۹۶				۱۱	۷	۵	۴۷	۴۹	۳	—	۵۴	۱۰	۲۴	—	—	۱	۸	۱	۷	۱۴	—	—	۲	۱	۹	۱	۱۳	—	۲۹	۱۴	—	۲	۵۳	
آسیابک بند	۶۶	۳۷۷	۲	۵	۲				×	×																					×	×				4-B4
آهنگران	۲	۱۵	۳	۵	۲	×																														4-B3
ایستگاه انجیلاوند	کارگاه		۵	۱	۲	×	×		×																											4-E4
ایستگاه نودژ	کارگاه		۵	۱	۲					×															×											4-F4
ایستگاه تقویت گاز	کارگاه		۵	۵	۲	×																														4-D3
ایستگاه تقویت گاز شهرری	۱	۱	۵	۵	۲																															4-G4

شهرستان ساوه

شرح	تعداد خانوار	جمعیت	نوع آبادی (کد)	راه عمده آبادی (کد)	وضع طبیعی (کد)	تأسیسات عمومی: برق	آب لوله‌کشی	غسالخانه	حمام	تأسیسات آموزشی و مذهبی: دبستان	مدرسه راهنمائی	مدرسه فنی و حرفه‌ای	مسجد	تکیه یا حسینیه	امامزاده	کلیسا	سایر عبادتگاههای دایر	خدمات پزشکی و دامپزشکی: درمانگاه	پزشک اعم از مقیم و غیرمقیم	بهیار و مامای روستائی	دامپزشک	تأسیسات ارتباطی و انتظامی: صندوق پست	دفتر پست و تلگراف	تلفن	ایستگاه راه‌آهن	پاسگاه ژاندارمری	تأسیسات اقتصادی و اجتماعی: عامل فروش نفت	بانک	آسیای آرد	فروشگاه تعاونی	مغازه خرده‌فروشی (بقالی)	قصابی	نانوائی	قهوه‌خانه	شرکت تعاونی روستائی	موقعیت آبادی روی نقشه
۱	۲	۳	۴	۵	۶	۷	۸	۹	۱۰	۱۱	۱۲	۱۳	۱۴	۱۵	۱۶	۱۷	۱۸	۱۹	۲۰	۲۱	۲۲	۲۳	۲۴	۲۵	۲۶	۲۷	۲۸	۲۹	۳۰	۳۱	۳۲	۳۳	۳۴	۳۵	۳۶	۳۷
ایستگاه کوپنگ	۷۱	۳۵۱	۲	۱	۲	×	×		×	×			×												×						×	×				4-E2
امامزاده سید آقا	زیارتگاه		۵	۶	۱										×																					4-A2
امامزاده مریم	زیارتگاه		۶	۶	۲										×																					4-E4
امامزاده هارون	۱	۵	۵	۵	۲								×		×																					4-D4
امامزاده حمزه	زیارتگاه		۲	۵	۲										×																					4-C4
امامزاده سید حمزه	۱۱	۲۸	۵	۲	۲																															4-C4
امامزاده عبد اله	زیارتگاه		۵	۶	۲										×																					4-C5
احمد آباد شاهجرد	۳	۱۹	۲	۵	۲																														×	4-F4
احمد آباد	۱۷۳	۹۲۵	۲	۴	۲				×	×			×	×								×					×				×				×	4-C3
امیرآباد	خالی	ازسکنه	۵	۶	۲																															3-H3
اکبرآباد	۳۱	۲۰۲	۲	۵	۲					×					×														×						×	4-D5
اکبرآباد نیوشت	۸	۳۹	۲	۵	۱														×																×	4-A2
الوسجرد	۲۶۶	۱۳۰۵	۲	۵	۲				×	×			×		×							×					×		×		×	×			×	4-C4
انجیلاوند علیا	۱۱۷	۶۶۰	۲	۴	۲				×	×			×														×				×	×			×	4-E4
انجیلاوند سفلی	۳۷	۱۸۳	۲	۴	۲				×	×			×																		×				×	4-E4
استوج	۴۴	۲۴۳	۲	۴	۲				×	×			×		×																×				×	4-C4
اسکندرآباد	۳۹	۲۴۷	۲	۴	۲								×																		×				×	4-D4
اسماعیل آباد	خالی	ازسکنه	۳	۶	۲																															3-H3
انجیلو	خالی	ازسکنه	۳	۶	۲																															4-C1
اندیس	۸۳	۳۵۶	۲	۴	۱			×	×	×			×	×																	×				×	4-B5
ایریچه	۳	۲۵	۲	۵	۲																															4-F2
امین آباد کهنه	خالی	ازسکنه	۳	۵	۲																															4-C3
اوجان	۸۲	۲۸۳	۲	۴	۲				×	×			×																×		×				×	4-C5
باریکه	خالی	ازسکنه	۲	۶	۱																															4-A5
بلاغ	۱۰	۵۰	۲	۵	۲																														×	4-D4
بند چای	۵۰	۲۲۶	۲	۶	۱				×	×			×						×																	3-H3
باقرآباد صالحی	۲	۸	۳	۵	۲																															4-B3
باغ شیخ	۱۴۳	۷۲۲	۲	۴	۲				×	×			×	×								×							×		×				×	4-D3
باغ شاهی	۵۰	۱۸۵	۳	۵	۲				×	×			×	×															×					×	×	4-B2
باغ علائی	خالی	ازسکنه	۳	۵	۲																															4-C3

شهرستان ساوه

شرح	تعداد خانوار	جمعیت	نوع آبادی (کد)	راه عمده آبادی (کد)	وضع طبیعی (کد)	تأسیسات عمومی: برق	آب لوله‌کشی	غسالخانه	حمام	تأسیسات آموزشی و مذهبی: دبستان	مدرسه راهنمائی	مدرسه فنی و حرفه‌ای	مسجد	تکیه یا حسینیه	امامزاده	کلیسا	سایر عبادتگاههای دایر	خدمات پزشکی و دامپزشکی: درمانگاه	پزشک و اعم از مقیم و غیرمقیم	بهیار و مامای روستائی	دامپزشک	تأسیسات ارتباطی و انتظامی: صندوق پست	دفتر پست و تلگراف	تلفن	ایستگاه راه‌آهن	پاسگاه ژاندارمری	تأسیسات اقتصادی و اجتماعی: عامل فروش نفت	بانک	آسیای آرد	فروشگاه تعاونی	مغازه خرده‌فروشی (بقالی)	قصابی	نانوائی	قهوه‌خانه	شرکت تعاونی روستائی	موقعیت آبادی روی نقشه
۱	۲	۳	۴	۵	۶	۷	۸	۹	۱۰	۱۱	۱۲	۱۳	۱۴	۱۵	۱۶	۱۷	۱۸	۱۹	۲۰	۲۱	۲۲	۲۳	۲۴	۲۵	۲۶	۲۷	۲۸	۲۹	۳۰	۳۱	۳۲	۳۳	۳۴	۳۵	۳۶	۳۷
باغ عبدالله‌آباد	۲	۱۵	۵	۲	۲	×	×		×																											4-C3
باغ علی آباد	خالی	ازسکنه	۳	۶	۲																															4-C2
بندر شاه عباس	۲	۹	۵	۶	۱																															4-A4
پاراگونی	۲	۷	۵	۶	۱																															3-H4
پاسگاه حفاظتی پل قره چای	خانوار	دستجمعی	۶	۲	۲	×	×																													4-C4
تخته چمن	۸	۴۰	۲	۶	۱																															4-D2
جوانك	۵	۱۸	۴	۴	۱																															4-B5
جوجین	۱۲	۶۵	۲	۵	۱										×						×														×	4-C5
جعفرآباد	۲۴	۱۵۴	۲	۵	۲					×					×																					4-C2
جلال آباد	۲	۱۴	۵	۶	۲																															4-D5
چاله باغ	۲	۷	۲	۵	۲										×																					4-C4
چای خانه توریستی	کارگاه		۵	۲	۲																															4-B3
چچی آباد	۲۱	۱۱۶	۲	۶	۲								×																						×	4-D5
چرمك	۳۴	۱۴۱	۲	۶	۲				×	×			×																						×	4-B2
چنار	خالی	ازسکنه	۳	۷	۱																															4-A5
حاجی آباد	۱۳	۷۳	۲	۵	۲					×			×																						×	4-E3
حاچا	خالی	ازسکنه	۲	۷	۱																															4-A5
حسن آباد بند	۱۲	۷۵	۲	۵	۲																															4-A4
حسن آباد شیرمحمد	۹	۳۸	۲	۵	۲					×			×						×																×	4-A2
حسن آباد تپه خشی	۱	۳	۳	۶	۲																															4-C2
حسین آباد	۴	۲۱	۲	۴	۲																															4-F4
حسین آباد شیرمحمد	۴	۲۳	۲	۵	۲																×															4-A3
حسین آباد کناب	۲	۵	۴	۴	۲																															4-C4
حصارقلیچ	۵۸	۲۷۸	۲	۴	۲																														×	4-C4
حقانیه	۹	۴۳	۳	۶	۲																															3-H3
حکیم آباد	۲	۶	۳	۲	۲																															4-C3
خرم آباد	۷	۳۰	۲	۶	۲																														×	4-E5
دارمه	۱	۱	۳	۵	۲																															4-B5
دالستان	۴۵	۲۳۱	۲	۴	۲				×				×		×																×	×				4-C4
ده آقلی جدید	۴	۲۵	۲	۵	۲																														×	4-D4

شهرستان ساوه

شرح	تعداد خانوار	جمعیت	نوع آبادی (کد)	راه عمده آبادی (کد)	وضع طبیعی (کد)	تأسیسات عمومی: برق	آب لوله‌کشی	غسالخانه	حمام	تأسیسات آموزشی و مذهبی: دبستان	مدرسه راهنمائی	مدرسه فنی و حرفه‌ای	مسجد	تکیه یا حسینیه	امامزاده	کلیسا	سایر عبادتگاههای دایر	خدمات پزشکی و دامپزشکی: درمانگاه	پزشک اعم از مقیم و غیرمقیم	بهیار و مامای روستائی	دامپزشک	تأسیسات ارتباطی و انتظامی: صندوق پست	دفتر پست و تلگراف	تلفن	ایستگاه راه‌آهن	پاسگاه ژاندارمری	تأسیسات اقتصادی و اجتماعی: عامل فروش نفت	بانک	آسیای آرد	فروشگاه تعاونی	مغازه خرده‌فروشی (بقالی)	قصابی	نانوائی	قهوه‌خانه	شرکت تعاونی روستائی	موقعیت آبادی روی نقشه
۱	۲	۳	۴	۵	۶	۷	۸	۹	۱۰	۱۱	۱۲	۱۳	۱۴	۱۵	۱۶	۱۷	۱۸	۱۹	۲۰	۲۱	۲۲	۲۳	۲۴	۲۵	۲۶	۲۷	۲۸	۲۹	۳۰	۳۱	۳۲	۳۳	۳۴	۳۵	۳۶	۳۷
دینارآباد	۴۰	۱۶۶	۲	۶	۲				×	×			×	×								×														×	4-B2
رضاآباد	۴۸	۳۷۴	۲	۴	۲					×			×									×									×	×					4-D3
رضی آباد	خالی	ازسکنه	۳	۲	۲																															4-C3
ریواسر	۱۳	۶۰	۴	۴	۱				×				×																							4-C5
زرین آباد	خالی	ازسکنه	۴	۷	۱																															4-B5
زمان آباد	۱۱	۵۸	۶	۵	۲																														×	3-H3
زنگاته	۷	۳۱	۲	۶	۱														×																×	3-H4
سرآسیاب	۳	۲۷	۶	۶	۲																														×	4-D5
سرخ باغ	۱	۵	۵	۵	۲																															3-H2
سرخده	۲۹	۱۴۰	۲	۵	۲				×	×			×																						×	4-B4
سرشکاف	۶	۲۵	۳	۵	۲																															4-C3
سقانلیق	۱۳۷	۶۸۵	۲	۵	۲				×	×			×	×								×									×	×					4-B3
سلیجرد	۸۷	۳۰۹	۲	۵	۱					×			×	×	×							×					×		×			×			×	4-B1
سماوک	۳۷	۱۶۵	۲	۵	۲				×	×			×																						×	3-H3
سولدوز	۱۰	۵۱	۲	۵	۲																															4-D4
سید باباتار	۴	۴	۵	۵	۱										×																					4-F3
سید قلی	خالی	ازسکنه	۳	۶	۲																															4-B3
سیف آباد	۴۷	۲۳۳	۲	۴	۱				×	×			×								×															4-C5
سینک	۲۵	۱۲۹	۲	۶	۲				×	×			×		×														×						×	4-E5
شیرین بلاغ	۵	۳۸	۵	۷	۱								×																							3-H3
شاهجرد	۹	۳۰	۲	۵	۲																															4-G5
شاهسونکندی علیا	۶	۳۱	۲	۵	۲								×																						×	3-H3
شاهسونکندی سفلی	۴۵	۱۸۷	۲	۵	۲				×	×			×																		×			×	×	3-H3
شمس آباد	۱	۵	۳	۴	۲																															4-D3
شوراب	خالی	ازسکنه	۲	۵	۲																															4-C3
شورجه	۸	۳۰	۲	۵	۲				×																											3-H3
شهرستانک	۷	۴۳	۲	۷	۲								×																							4-D5
شهرصنعتی کورش	۱۳	۵۶	۵	۵	۲																															4-C2
شیدوش آباد	خالی	ازسکنه	۴	۵	۲																															4-B4
صالح آباد	۵۰	۲۸۹	۲	۲	۲					×			×																							4-C5

شهرستان ساوه

شرح	تعداد خانوار	جمعیت	نوع آبادی (کد)	راه عمده آبادی (کد)	وضع طبیعی (کد)	تأسیسات عمومی: برق	آب لوله‌کشی	غسالخانه	حمام	تأسیسات آموزشی و مذهبی: دبستان	مدرسه راهنمائی	مدرسه فنی و حرفه‌ای	مسجد	تکیه یا حسینیه	امامزاده	کلیسا	سایر عبادتگاههای دایر	خدمات پزشکی و دامپزشکی: درمانگاه	پزشک اعم از مقیم و غیرمقیم	بهیار و مامای روستائی	دامپزشک	تأسیسات ارتباطی و انتظامی: صندوق پست	دفتر پست و تلگراف	تلفن	ایستگاه راه‌آهن	پاسگاه ژاندارمری	تأسیسات اقتصادی و اجتماعی: عامل فروش نفت	بانک	آسیای آرد	فروشگاه تعاونی	مغازه خرده‌فروشی (بقالی)	قصابی	نانوائی	قهوه‌خانه	شرکت تعاونی روستائی	موقعیت آبادی روی نقشه
۱	۲	۳	۴	۵	۶	۷	۸	۹	۱۰	۱۱	۱۲	۱۳	۱۴	۱۵	۱۶	۱۷	۱۸	۱۹	۲۰	۲۱	۲۲	۲۳	۲۴	۲۵	۲۶	۲۷	۲۸	۲۹	۳۰	۳۱	۳۲	۳۳	۳۴	۳۵	۳۶	۳۷
صفی آباد	۳	۱۵	۴	۴	۱																															4-B5
صید آباد	۱۴	۶۱	۲	۵	۲																															4-D5
طرازناهید	۲۲۴	۱۲۱۳	۲	۴	۲			×	×	×	×		×					×		×	×					×	×		×		×	×			×	4-D4
طرخوران	۴۱	۱۹۵	۲	۶	۲				×	×			×																							4-C4
عباس آباد	۳۰	۱۷۸	۲	۴	۲				×				×								×															4-C5
علی آباد بند	۳	۲۰	۲	۶	۱														×																	4-A4
علی پاشا	۱	۳	۲	۶	۱																															4-B2
عزیزآباد	۱۷	۹۹	۲	۵	۲					×																										3-H3
غازم آباد	۵۳	۳۴۰	۲	۴	۲				×	×																					×					4-C4
غلام بلاغی	۲۱	۱۰۴	۲	۵	۱					×																										4-F3
فتح آباد سفلی	خالی	ازسکنه	۲	۴	۲																															4-F4
فتح آباد	خالی	ازسکنه	۲	۵	۱																															4-C2
فسقان	۱۷	۹۰	۳	۷	۱																															4-C4
فخرآباد	خالی	ازسکنه	۵	۷	۲																															4-C5
قاشقا بلاغ	۱۲	۴۸	۲	۵	۱																															4-G4
قراتپه	زیارتگاه		۵	۶	۲										×																					4-D4
قراقیه	۴	۱۷	۲	۶	۱																															4-D2
قردین	۱۵۰	۶۸۷	۲	۴	۲	×		×	×	×			×		×							×							×		×	×			×	4-B4
قرق تپه	خالی	ازسکنه	۶	۶	۲																															4-E4
قشلاق انجیلاوند سفلی	۴۹	۲۸۱	۶	۵	۲					×			×		×																×					4-E4
قشلاق احمد آباد شاهجرد	۱۶	۷۳	۶	۵	۲																														×	4-F4
قهوه خانه غازم آباد	۱	۶	۶	۲	۲																								×							4-C4
قیزقلعه	۱۰	۵۰	۲	۶	۱																															4-B4
قیوجیک	۱۸	۸۳	۲	۶	۱								×																							3-H4
قشلاق کوچک خان	۹	۶۴	۲	۵	۱																															4-E2
قشلاق حسین آباد	۶	۳۶	۲	۵	۲																															4-C4
قشلاق هرسیان	۵	۳۰	۲	۴	۲																															4-C4
قشلاق لابار	۲	۱۱	۲	۵	۲																															4-C4
قشلاق کرد	۵۵	۳۰۰	۶	۲	۲																														×	4-C5
قشلاق دارمه	خالی	ازسکنه	۶	۵	۲																															4-B5

شهرستان ساوه

شرح	تعداد خانوار	جمعیت	نوع آبادی (دگ، دگ)	راه‌دهه آبادی (دگ، دگ)	وضع طبیعی (دگ، دگ)	تأسیسات عمومی: برق	آب لوله‌کشی	غسالخانه	حمام	تأسیسات آموزشی و مذهبی: دبستان	مدرسه راهنمائی	مدرسه متوسطه و حوزوی	مسجد	تکیه حسینیه	امامزاده	کلیسا	سایر تأسیسات مذهبی: ادارات و کمیته‌ها دایر	خدمات بهداشتی و پزشکی: دامانگاه	پزشک، بهداز، بهیار فرهنگ	بیمار و دامپزشک	دامپزشک	تأسیسات ارتباطی و انتظامی: صندوق پست	دفتر پست و تلگراف	تلفن	ایستگاه راه‌آهن	پاسگاه ژاندارمری	تأسیسات اقتصادی و اجتماعی: حمل فروش نفت	بانک	آسیای آرد	فروشگاه تعاونی	مغازه و خرده‌فروشی (بقالی)	قصابی	نانوائی	قهوه‌خانه	شرکت تعاونی روستائی	موقعیت آبادی روی نقشه
۱	۲	۳	۴	۵	۶	۷	۸	۹	۱۰	۱۱	۱۲	۱۳	۱۴	۱۵	۱۶	۱۷	۱۸	۱۹	۲۰	۲۱	۲۲	۲۳	۲۴	۲۵	۲۶	۲۷	۲۸	۲۹	۳۰	۳۱	۳۲	۳۳	۳۴	۳۵	۳۶	۳۷
قشلاق فتح الله	۱	۱۰	۵	۶	۳										×																						4-A4
قشلاق سیاله	۱۲	۶۹	۳	۶	۱																																3-H4
قلعك	۱۵	۵۱	۲	۶	۱				×				×															×									4-A2
قلعه آقدره	٤	۳۵	۵	۵	۲																																4-A3
قلعه چار آباد	خالـی	ازسکنـه	۳	۶	۲																																4-D2
قلعه شیرخان	۵۵	۲۹٤	۲	٤	۲					×			×															×		×							4-C5
قلعه شفیع خان	۳	۱۲	٦	٤	۲		×		×																												4-C4
قلعه عبد اله خان	۱٦	۸٦	۲	٦	۲								×																								4-E4
قلعه عزیزخان	۱۹	۱۰۲	۲	۷	۲				×																												4-C4
قلعه آقدره علیا	٤	۲٦	۳	٦	۲																																4-A3
قلعه فرضی	خالـی	ازسکنـه	٦	۷	۲																																4-C5
قطارقوئی علیا	خالـی	ازسکنـه	۵	٦	۲																																4-C2
قطارقوئی	٤	۲۰	۳	۵	۲								×		×																						4-A2
قوچ امام	۱۵	۷۱	۲	۲	۲										×																						4-C2
قلندریه	۱۱	٦۵	۲	٦	۲																																4-E5
کشکول آباد	خالـی	ازسکنـه	۵	٦	۲																																4-C2
کچلی	۷	٤٤	۲	۵	۲																															×	4-D4
کناب	۳۸	۲۰۲	۲	٤	۲				×	×			×																							×	4-D4
گرگ انبان	٤	۱۵	۳	۵	۲																																4-C3
گزوار	۷	٤٦	۲	٦	۱															×																×	4-A5
گوهرآباد	خالـی	ازسکنـه	٤	۵	۲																																4-B5
لابار	۵	۳۰	۲	۵	۲																																4-C4
لالاثیـن	۹۳	۳۷٦	۲	۵	۲				×	×			×															×		×		×				×	4-B4
مجید آباد	۱٦	۹۹	۲	٦	۲																											×					4-E5
محمد آباد	خالـی	ازسکنـه	۳	۵	۲																																4-C3
محمود آباد شاهجرد	۱	٦	۲	۵	۲																															×	4-F4
محمود آباد	۲	٦	۳	۲	۲																																4-C2
مزرعه سرشدی	٤	۱۹	۳	٤	۲																															×	4-C5
محمود آباد	۸٦	٤۱۲	۲	٤	۲				×	×			×									×							×		×		×				4-C4
ملك آباد	۸٦	۸۸	۲	۵	۱																																4-B4

شهرستان ساوه

شرح	تعداد خانوار	جمعیت	نوع آبادی (کد)	راه‌دهه آبادی (کد)	وضع طبیعی (کد)	تأسیسات عمومی: برق	آب لوله‌کشی	حمام	خانه	تأسیسات آموزشی و مذهبی: دبستان	راهنمایی	هنرستان	دهستان و حوزه‌ای	مسجد	تکیه	امامزاده	کلیسا	سایر	خدمات پزشکی و دامپزشکی: دامپزشک	بهیار و دامیاری روستائی	پزشک	تجهیز و تنظیم	داروخانه	تأسیسات ارتباطی و انتظامی: سایر	دبیر	صندوق پست	دفتر پست و تلگراف	تلفن	ایستگاه راه‌آهن	پاسگاه ژاندارمری	تأسیسات اقتصادی و اجتماعی: حمل فروش نفت	بانک	آسیای آرد	فروشگاه تعاونی	مغازه و خرده‌فروشی (متفرقه)	قصابی	نانوائی	قهوه‌خانه	شرکت تعاونی روستائی	موقعیت آبادی روی نقشه
۱	۲	۳	۴	۵	۶	۷	۸	۹	۱۰	۱۱	۱۲	۱۳	۱۴	۱۵	۱۶	۱۷	۱۸	۱۹	۲۰	۲۱	۲۲	۲۳	۲۴	۲۵	۲۶	۲۷	۲۸	۲۹	۳۰	۳۱	۳۲	۳۳	۳۴	۳۵	۳۶	۳۷
موسی قلی	۱	۹	۲	۵	۱																																4-F3
مهرابلو	۱۲	۶۶	۶	۶	۲																															×	4-D5
مهمان خانه‌د لگشا	۲	۵	۵	۳	۲																																4-C1
مهمان خانه‌براد ران	۱	۱	۵	۳	۲	×							×																								4-C2
مزرعه‌د ولـــو	۱	۹	۳	۵	۲																																4-B4
مزرعه‌د ولـــو	۱	۳۱	۳	۳	۲	×	×		×													×															4-C5
مزرعه‌وزارت کشاورزی‌ومنابع طبیعی																																					4-C5
مزرعه گل سرخ	۳	۲۰	۳	۲	۲																																4-B3
مزرعه قشلاق	۴۵	۲۳۹	۲	۵	۲					×																											4-B3
مزرعه چلیپی	۴۴	۲۲۶	۲	۵	۲																																4-B3
مزرعه شوفلو	۵۵	۲۷۷	۲	۵	۲					×									×																		4-B3
مزرعه تقی آباد رضائی	۴	۱۴	۳	۲	۲																																4-D4
مراد خانلی	۹	۵۵	۲	۵	۲																															×	4-B3
نورآباد		خالی از سکنه	۵	۶	۲																															×	4-B3
نورعلی بیك	۲۲۳	۱۰۱۸	۲	۵	۲	×				×	×		×	×	×					×	×	×					×				×					×	4-B3
نیم‌ایستگاه کوهنگ		کـــارگـــاه	۵	۴	۲																																4-E3
نیوشت	۱۸۷	۷۹۷	۲	۵	۱			×	×	×			×	×	×	×																					×	4-A2
والمان	۲۳	۱۰۶	۲	۵	۲			×	×	×			×																								4-D3
ویه	۲	۱۳	۲	۴	۱																																4-B5
هادی‌آباد		خالی از سکنه	۳	۲	۲																																4-C3
هریس آباد	۹	۸۵	۵	۴	۲																																4-C3
هریسان	۷۱	۳۹۶	۲	۲	۲					×				×		×																				×	4-C4
هلول	۵۵	۲۵۱	۲	۵	۲	×				×				×																						×	4-B4
یاقوت آباد	۳	۱۷	۳	۵	۲																																4-C3
یحیی آباد		خالی از سکنه	۳	۵	۲																																4-C3
یکه باغ پائین	۴۶	۲۱۶	۲	۶	۱					×				×						×																×	3-H2
یل آباد	۵۳۵	۲۵۱۹	۲	۴	۲	×	×	×	×	×	×			×	×																					×	4-B4
یولاق	۲۰	۸۴	۳	۶	۲					×				×	×																					×	4-B2

شهرستان ساوه

شرح	تعداد خانوار	جمعیت	نوع آبادی (کد)	راه عمده آبادی (کد)	وضع طبیعی (کد)	تأسیسات عمومی: برق	آب لوله‌کشی	غسالخانه	حمام	تأسیسات آموزشی و مذهبی: دبستان	مدرسه راهنمائی	مدرسه فنی و حرفه‌ای	مسجد	تکیه یا حسینیه	امامزاده	کلیسا	سایر عبادتگاهها دایر	خدمات پزشکی و دامپزشکی: درمانگاه	پزشک اعم از مقیم و غیرمقیم	بهیار و مامای روستائی	دامپزشک	تأسیسات ارتباطی و انتظامی: صندوق پست	دفتر پست و تلگراف	تلفن	ایستگاه راه‌آهن	پاسگاه ژاندارمری	تأسیسات اقتصادی و اجتماعی: عامل فروش نفت	بانک	آسیای آرد	فروشگاه تعاونی	مغازه خرده‌فروشی (بقالی)	قصابی	نانوائی	قهوه‌خانه	شرکت تعاونی روستائی	موقعیت آبادی روی نقشه
۱	۲	۳	۴	۵	۶	۷	۸	۹	۱۰	۱۱	۱۲	۱۳	۱۴	۱۵	۱۶	۱۷	۱۸	۱۹	۲۰	۲۱	۲۲	۲۳	۲۴	۲۵	۲۶	۲۷	۲۸	۲۹	۳۰	۳۱	۳۲	۳۳	۳۴	۳۵	۳۶	۳۷
دهستان خرقان	۴۶۳۶	۲۱۷۸۷				۱	۶	۱۱	۴۹	۴۴	۲	—	۵۰	۳	۶	۲	۱	۳	۲	۱	۲	۱۶	۱	—	—	۱	۱۹	—	۲۹	۳	۳۲	۱۶	۱	۲	۵۱	
آجان	۷۳	۲۶۷	۲	۵	۱				×	×			×									×					×		×		×	×		×	×	1-G5
آختاج	۹	۳۶	۲	۵	۱		×		×				×																						×	1-E4
آذرامند	۳۳	۱۶۵	۲	۵	۲				×	×			×																		×				×	1-G5
آزادگین	۵۷	۲۷۵	۲	۶	۱				×	×			×																		×				×	2-A6
آفتاب رو	۱۱	۷۲	۲	۶	۲																														×	1-H4
آق قوتی	۱۱	۷۰	۲	۵	۲								×																							1-F3
احمد آباد	۲۲	۱۲۳	۲	۶	۱																															1-C5
ازبزان	۳۶۷	۱۵۴۵	۲	۴	۱			×	×	×			×									×					×		×	×	×	×	×		×	1-G6
اصفهانک	۳۱	۱۲۷	۲	۶	۱				×	×			×																						×	2-A6
اقبلاق	۱۶	۹۶	۲	۵	۱		×		×	×			×														×				×				×	1-D5
الویر	۲۰۶	۸۷۸	۲	۵	۲				×	×	×		×	×	×							×					×		×		×	×			×	1-G5
امامزاده باقر	کارگاه		۳	۷	۱										×																					3-H1
امامزاده قاسم	کارگاه		۶	۷	۱										×																					1-H6
امیرآباد	۹۱	۴۸۴	۲	۵	۲				×	×			×																		×					1-E4
بره‌موم	۱۵۷	۷۶۹	۲	۵	۱				×	×			×								×	×							×		×	×			×	1-G6
بریه	۶۲	۲۶۲	۲	۶	۱			×	×	×			×																		×				×	1-F5
بلوبند	۵۱	۲۰۵	۲	۵	۱				×	×			×		×							×									×				×	1-H6
بند امیر	۹۱	۳۹۵	۲	۶	۱				×	×			×									×							×						×	1-H6
بوتان بالا	۱	۳	۴	۵	۲																														×	2-B6
بیانلو	۳۴	۱۸۲	۲	۵	۲				×	×			×																						×	1-G4
بیرحیدر	کارگاه		۵	۷	۲										×																					1-H5
چاه عمیق سرهنگ	خالی از سکنه		۳	۵	۲																															2-A4
چلسبان	۲۹۲	۱۲۴۶	۲	۴	۱			×	×	×			×		×							×					×		×		×	×			×	1-F6
چناربالا	۱	۲	۴	۵	۱																														×	2-B6
چناقچی سفلی	۱۱۰	۵۵۲	۲	۵	۱			×		×			×							×							×		×		×	×			×	1-D5
چناقچی علیا	۸۹	۳۹۶	۲	۵	۱				×	×			×			×											×		×		×				×	1-D5
چهارحد	۱۲۰	۷۱۷	۲	۵	۱		×	×	×	×			×														×		×	×	×	×				1-C5
حاجی آباد خوی	۱۳	۷۶	۲	۵	۲				×	×																										1-H3
حجیب	۳۱	۱۷۰	۲	۵	۲				×	×																									×	2-A3

شهرستان ساوه

شرح	تعداد خانوار	جمعیت	نوع آبادی (دگر)	راه‌وه آبادی (دگر)	وضع طبیعی (دگر)	تأسیسات عمومی: برق	آب لوله‌کشی	غسالخانه	حمام	تأسیسات آموزشی و مذهبی: دبستان	مدرسه راهنمائی	حوزه‌ی قدیمی	حسینیه یا مسجد	تکیه	امامزاده	کتابخانه	سایر (جهاد، آبادانی، دایر)	خدمات پزشکی و دامپزشکی: درمانگاه	پزشک، اکیپ، بهداز، بهزیستی	بهیار و مامای روستائی	دامپزشک	صندوق پست	دفتر پست و تلگراف	تلفن	تأسیسات ارتباطی و انتظامی: پاسگاه ژاندارمری	ایستگاه راه‌آهن	ایستگاه	تأسیسات اقتصادی و اجتماعی: حمل فروش نفت	بانک	آسیای آرد	فروشگاه تعاونی	مغازه‌ی خرده‌فروشی (دولتی)	قصابی	نانوائی	قهوه‌خانه	شرکت تعاونی روستائی	موقعیت آبادی در روی نقشه
۱	۲	۳	۴	۵	۶	۷	۸	۹	۱۰	۱۱	۱۲	۱۳	۱۴	۱۵	۱۶	۱۷	۱۸	۱۹	۲۰	۲۱	۲۲	۲۳	۲۴	۲۵	۲۶	۲۷	۲۸	۲۹	۳۰	۳۱	۳۲	۳۳	۳۴	۳۵	۳۶	۳۷
حسین آباد ینگی کهریز	۴	۲۵	۲	۵	۲																														×	4-B1
حصار	۷۱	۳۳۲	۴	۵	۲				×	×	×		×																×						×	1-G4
خان آباد	۲۳	۱۱۲	۲	۵	۲				×	×			×																						×	2-B6
دوزج	۱۱۰	۴۸۷	۲	۵	۲		×	×	×	×			×						×	×		×						×		×	×	×		×	×	1-F5
ده آقا	۲۵	۱۳۸	۲	۵	۱				×	×			×																						×	4-A1
ده بالا	۱۲	۶۵	۲	۵	۱				×	×			×																							1-F4
زیقه چال	۱	۱	۴	۶	۱																															1-H6
رازخان	۱۵۵	۶۰۸	۲	۵	۱				×	×			×						×	×	×	×	×			×			×		×	×			×	1-G6
رزك	۱	۵	۴	۶	۲																															1-H6
ساری‌ده	۲	۱۵	۲	۶	۱																															1-G3
ساری‌قیه	۱	۵	۳	۶	۱																															1-E4
سید آباد	۱۱	۶۹	۲	۵	۲				×	×			×																						×	2-B5
شیخ شریك	۴	۳۰	۵	۶	۲																															2-A3
عباس آباد الویر	۸۲	۴۱۲	۲	۵	۱			×	×	×			×									×							×						×	1-G5
عباس آباد سیف	۳۱	۲۱۳	۲	۵	۲								×																							1-H3
علی آباد	۸	۴۹	۲	۵	۲																														×	2-A6
علیشار	۳۶۵	۱۸۹۴	۲	۵	۲			×	×	×			×									×						×		×	×				×	1-F5
عین آباد	۱۵۳	۶۸۱	۲	۵	۱			×	×	×			×									×						×		×	×				×	1-F5
قراقاج	۱	۳	۴	۵	۲																														×	2-B6
قشلاق جواد	خالی	ازسکنه	۵	۶	۲																															2-A4
قشلاق حاجی آباد سفلی	۱	۷	۳	۵	۲																															1-G3
قشلاق حاجی آباد علیا	۵	۴۴	۳	۵	۱																															1-G3
قشلاق حسن‌کندی	۴	۲۶	۲	۵	۱																														×	1-E4
قشلاق قمشلو	۶	۴۷	۴	۵	۲																														×	2-A3
قلعه‌صناچو	۳	۱۱	۵	۶	۲																															2-A4
قلعه‌قراقیه	۱	۲	۳	۵	۲																															1-G4
قلیچ‌کندی	۶۳	۳۶۰	۲	۵	۲				×	×			×																						×	1-G3
کبودکمر	۱۵۲	۷۰۲	۲	۵	۱				×	×			×																						×	1-G4
کلك بالا	۷	۴۲	۲۰	۶	۱				×	×			×																							4-A1
کوشك	۳۴	۱۴۲	۲	۵	۱				×	×			×																						×	2-A6

شهرستان ساوه

شرح	تعداد خانوار	جمعیت	نوع آبادی (کد)	راه عمده آبادی (کد)	وضع طبیعی (کد)	تأسیسات عمومی: برق	آب لوله‌کشی	غسالخانه	حمام	تأسیسات آموزشی و مذهبی: دبستان	مدرسه راهنمائی	مدرسه فنی و حرفه‌ای	مسجد	تکیه یا حسینیه	امامزاده	کلیسا	سایر عبادتگاههای دایر	خدمات پزشکی و دامپزشکی: درمانگاه	پزشک و اعم از مقیم و غیرمقیم	بهیار و مامای روستائی	دامپزشک	تأسیسات ارتباطی و انتظامی: صندوق پست	دفتر پست و تلگراف	تلفن	ایستگاه راه‌آهن	پاسگاه ژاندارمری	تأسیسات اقتصادی و اجتماعی: عامل فروش نفت	بانک	آسیای آرد	فروشگاه تعاونی	مغازه خرده‌فروشی (بقالی)	قصابی	نانوائی	قهوه‌خانه	شرکت تعاونی روستائی	موقعیت آبادی روی نقشه
۱	۲	۳	۴	۵	۶	۷	۸	۹	۱۰	۱۱	۱۲	۱۳	۱۴	۱۵	۱۶	۱۷	۱۸	۱۹	۲۰	۲۱	۲۲	۲۳	۲۴	۲۵	۲۶	۲۷	۲۸	۲۹	۳۰	۳۱	۳۲	۳۳	۳۴	۳۵	۳۶	۳۷
گرگ باغی	۶۹	۳۲۱	۲	۵	۱				×				×																×		×				×	1-E3
لار	۸۳	۴۵۴	۲	۵	۱				×	×			×			×											×		×		×	×			×	1-E5
لالکان	۲۰	۱۱۸	۲	۵	۲				×	×			×																							2-B6
لك	۱۷	۹۷	۲	۵	۱				×				×																							1-G3
محب علی کهریزی	۶	۲۹	۲	۵	۲																															2-A3
محمود آباد	۱۵	۴۴	۲	۶	۱				×				×									×													×	1-G5
مصرقان	۲۲۸	۱۱۶۹	۲	۵	۲		×		×	×			×									×					×		×		×	×			×	1-E5
معدن باریت ورده	۴	۷	۵	۵	۲	×																														4-B2
معدن سنگ	۲	۶	۵	۵	۱																															2-A6
معدن لك	خالی از	سکنه	۲	۵	۱																															1-G3
منجیقان	۸۳	۳۴۰	۲	۶	۱			×	×	×			×														×		×		×				×	1-F5
مفت آباد	۶	۳۱	۲	۶	۲																															1-H4
میانه	۹	۵۳	۲	۶	۱				×																										×	2-A6
میل	۷۳	۳۴۱	۲	۵	۲				×	×			×					×									×		×		×					1-G4
نجف آباد اپر	۳	۱۰	۴	۵	۲																															2-B6
نشوه	۶۵	۲۸۷	۲	۵	۱				×	×			×	×															×		×				×	4-A1
موسی آباد	۲۳	۱۲۱	۲	۵	۲				×	×			×																×							1-H4
ورامه	۱۴۶	۷۳۳	۲	۵	۲				×	×			×														×		×		×	×			×	1-F4
ورده	۱۶۸	۷۶۳	۲	۵	۱			×	×	×			×	×													×		×		×	×			×	4-B1
وسمق	۱۲۲	۴۲۲	۲	۵	۱				×	×			×									×					×		×		×	×			×	1-H6
ویدر	۱۲۰	۴۸۴	۲	۵	۱				×	×			×									×					×		×		×	×			×	2-A6
هبران	۳۴	۱۷۰	۲	۵	۱				×	×			×																						×	2-A6
یاربوزلو	خالی از	سکنه	۳	۶	۲																															2-A3
یانبلاغی	خالی از	سکنه	۴	۶	۱																															4-B7
یانقویی سفلی	۱۰	۵۳	۲	۶	۲																														×	2-A4
یانقویی علیا	۵	۴۱	۲	۶	۲																															1-H4
ینگی کند	خالی از	سکنه	۳	۵	۲																															1-E5
ینگی کهریز	۷	۴۲	۲	۵	۲								×																							2-B6
یشموئیل پیغمبر	۳	۱۱	۲	۵	۱												×																		×	4-A1
دهستان زرند	۴۲۷۴	۲۰۷۶۷				۲۰	۱۳	۵	۳۸	۳۳	۳	۱	۲۵	۱	۱			۷	۳	۲	۲	۲۴	۲	۲	۴	۲	۵	۲	۱۱	۱	۲۰	۹	۳	۱	۴۲	

شهرستان ساوه

شرح	تعداد خانوار	جمعیت	نوع آبادی (کد)	راه عمده آبادی (کد)	وضع طبیعی (کد)	تأسیسات عمومی: برق	آب لوله‌کشی	غسالخانه	حمام	تأسیسات آموزشی و مذهبی: دبستان	مدرسه راهنمائی	مدرسه فنی و حرفه‌ای	مسجد	تکیه یا حسینیه	امامزاده	کلیسا	سایر عبادتگاههای دایر	خدمات پزشکی و دامپزشکی: درمانگاه	پزشک اعم از تعمیم و تقویم	بهیار و مامای روستائی	دامپزشک	تأسیسات ارتباطی و انتظامی: صندوق پست	دفتر پست و تلگراف	تلفن	ایستگاه راه‌آهن	پاسگاه ژاندارمری	تأسیسات اقتصادی و اجتماعی: عامل فروش نفت	بانک	آسیای آرد	فروشگاه تعاونی	مغازه خرده‌فروشی (بقالی)	قصابی	نانوائی	قهوه‌خانه	شرکت تعاونی روستائی	موقعیت آبادی روی نقشه
۱	۲	۳	۴	۵	۶	۷	۸	۹	۱۰	۱۱	۱۲	۱۳	۱۴	۱۵	۱۶	۱۷	۱۸	۱۹	۲۰	۲۱	۲۲	۲۳	۲۴	۲۵	۲۶	۲۷	۲۸	۲۹	۳۰	۳۱	۳۲	۳۳	۳۴	۳۵	۳۶	۳۷
ایلیخ بلاغی	۱۶	۹۸	۲	۵	۲																															4-G2
آغذ یگنگ	۲۲	۱۴۱	۲	۶	۲																															2-D4
آق قوئی	۵	۳۰	۵	۶	۲																															2-D2
آق قویی	خالی	ازسکنه	۳	۶	۱																															2-B3
آهنگران	۴	۲۲	۲	۶	۱																															2-B2
آید غدی	۳	۲۷	۲	۶	۱																															2-C4
الله‌آباد	۸	۴۹	۲	۵	۲																															2-E3
ابراهیم‌آباد	۳	۱۲	۲	۵	۲																															2-D3
احمد آباد	۱۰	۳۷	۲	۵	۲					×																									×	2-E6
احمد آباد	۱	۹	۲	۵	۲																															2-E3
احمد آباد	۱	۸	۲	۶	۲																															2-E4
احمد آباد خشکرود	۹	۶۴	۳	۶	۲	×				×																									×	2-C5
اصد آباد	۳	۱۲	۲	۵	۲																															2-G3
اسد آباد	۱	۴	۳	۲	۲	×																														2-E5
اسماعیل آباد	خالی	ازسکنه	۳	۵	۲																															2-E6
احمد آباد قرنطه	۱	۲	۲	۵	۱																															2-D3
اسماعیل آباد	۲۱	۱۱۴	۵	۵	۲																															2-E4
اکبرآباد گل چهره	۴	۱۴	۲	۵	۱																															4-C1
اکرم‌آباد کیانپور	۵	۲۶	۲	۵	۲																															2-F3
الوند آباد	۱۳	۶۳	۲	۵	۲		×						×																						×	2-F5
الهیه	۴	۱۵	۳	۲	۲																															2-E5
امیرآباد کلاه چی	۵	۲۱	۲	۵	۲				×																										×	2-G3
امین آباد	۳	۷	۲	۶	۲																															2-G6
انجیلی	۵	۲۷	۲	۵	۲																															4-G2
اولی آباد	خالی	ازسکنه	۲	۵	۲																															2-D6
ایستگاه پرندک	۶۹	۳۸۷	۵	۵	۲	×	×		×	×	×							×	×			×		×	×	×				×	×					2-F5
ایستگاه رود شور	۱۴	۹۸	۵	۱	۲					×			×												×											2-H4
ایستگاه ناهید	۱	۴	۳	۵	۲	×				×																										4-F1
ایستگاه هوائی	کارگاه		۵	۶	۱																															4-C1
بیلفتو	۱۱	۶۶	۲	۶	۱																															2-C3

شهرستان ساوه

شرح	تعداد خانوار	جمعیت	نوع آبادی (کد)	راه عمده آبادی (کد)	وضع طبیعی (کد)	تأسیسات عمومی: برق	آب لوله‌کشی	غسالخانه	حمام	تأسیسات آموزشی و مذهبی: دبستان	مدرسه راهنمائی	مدرسه فنی و حرفه‌ای	مسجد	تکیه یا حسینیه	امامزاده	کلیسا	سایر عبادتگاههای دایر	خدمات پزشکی و دامپزشکی: درمانگاه	پزشک اعم از مقیم و غیرمقیم	بهیار و مامای روستائی	دامپزشک	تأسیسات ارتباطی و انتظامی: صندوق پست	دفتر پست و تلگراف	تلفن	ایستگاه راه‌آهن	پاسگاه ژاندارمری	تأسیسات اقتصادی و اجتماعی: عامل فروش نفت	بانک	آسیای آرد	فروشگاه تعاونی	مغازه خرده‌فروشی (بقالی)	قصابی	نانوائی	قهوه‌خانه	شرکت تعاونی روستائی	موقعیت آبادی روی نقشه
۱	۲	۳	۴	۵	۶	۷	۸	۹	۱۰	۱۱	۱۲	۱۳	۱۴	۱۵	۱۶	۱۷	۱۸	۱۹	۲۰	۲۱	۲۲	۲۳	۲۴	۲۵	۲۶	۲۷	۲۸	۲۹	۳۰	۳۱	۳۲	۳۳	۳۴	۳۵	۳۶	۳۷
بربر	۱۸۵	۴۳۲	۲	۵	۲		×		×	×			×									×							×		×				×	2-D6
بیدلو	۱۹	۱۱۷	۲	۶	۱																														2-C3
پروین آباد	۲	۶	۳	۵	۲																														2-C6
پیک	۱۲۱	۵۷۹	۲	۷	۲		×	×	×	×			×	×	×			×				×							×		×	×			×	2-F5
تنگبر	۲	۹	۳	۶	۱																														2-B2
تقلید آباد	۱۴۵	۶۳۹	۲	۴	۲				×				×									×							×		×				×	2-D5
توکل آباد	۲	۱۹	۲	۵	۲																														2-E4
جمشید آباد	خالی از سکنه		۲	۶	۲																														2-F6
جعفرآباد	۱	۱	۵	۶	۲																														2-C5
جوادیه	۵	۳۴	۲	۶	۲																														2-D3
چاقوی بالا	۴	۲۱	۲	۵	۲																														2-E2
چاقواخوانی	۷	۴۵	۲	۴	۲																														2-E2
حاجی آباد	خالی از سکنه		۳	۵	۲																														2-E6
حسن آباد	۶	۴۳	۲	۶	۱																														2-B3
حاجی آباد	۲	۱۴	۲	۶	۲																														2-E3
حاجی آباد سفلی	۱۰	۶۵	۲	۵	۲																														2-G3
حاجی آباد معمار	۱۷	۹۳	۲	۵	۲					×																									4-D1
حاجی بلاغی	۵	۳۲	۲	۶	۲																														4-F1
حجت آباد	خالی از سکنه		۲	۵	۲																														2-F3
حمزه آباد	خالی از سکنه		۲	۵	۲																														2-E6
حسن آباد	۱	۳	۳	۵	۲																														2-B3
حسن آباد قره دربند	۹	۵۰	۲	۵	۲																														2-D4
حسن آباد میرهاشمی	۱	۱	۳	۵	۲																														2-F3
حسین آباد	۵	۳۷	۲	۵	۲																													×	2-D6
حسین آباد	۱۸۶	۹۷۶	۲	۵	۲		×		×	×			×									×							×		×	×			×	2-E3
حسین آباد خلج	۳	۱۰	۳	۵	۲																														4-B1
حسین آباد هفشلو	۱۹	۹۲	۲	۵	۲																														2-F3
حکیم آباد	۱۴۰	۷۰۶	۲	۴	۲				×	×			×									×					×		×		×	×			×	2-D5
خرم آباد لاقو	۳	۱۵	۲	۵	۲																														2-E3
خشکرود	۳۵۱	۱۸۴۰	۲	۵	۲				×	×			×							×		×					×		×		×	×			×	2-C5

شهرستان ساوه

شرح	تعداد خانوار	جمعیت	نوع آبادی (کد)	راه عمده آبادی (کد)	وضع طبیعی (کد)	تأسیسات عمومی: برق	آب لوله‌کشی	غسالخانه	حمام	تأسیسات آموزشی و مذهبی: دبستان	مدرسه راهنمائی	مدرسه فنی و حرفه‌ای	مسجد	تکیه یا حسینیه	امامزاده	کلیسا	سایر عبادتگاهها دایر	خدمات پزشکی و دامپزشکی: درمانگاه	پزشک اعم از مقیم و غیرمقیم	بهیار و مامای روستائی	دامپزشک	تأسیسات ارتباطی و انتظامی: صندوق پست	دفتر پست و تلگراف	تلفن	ایستگاه راه‌آهن	پاسگاه ژاندارمری	تأسیسات اقتصادی و اجتماعی: عامل فروش نفت	بانک	آسیای آرد	فروشگاه تعاونی	مغازه خرده‌فروشی (بقالی)	قصابی	نانوائی	قهوه‌خانه	شرکت تعاونی روستائی	موقعیت آبادی روی نقشه
۱	۲	۳	۴	۵	۶	۷	۸	۹	۱۰	۱۱	۱۲	۱۳	۱۴	۱۵	۱۶	۱۷	۱۸	۱۹	۲۰	۲۱	۲۲	۲۳	۲۴	۲۵	۲۶	۲۷	۲۸	۲۹	۳۰	۳۱	۳۲	۳۳	۳۴	۳۵	۳۶	۳۷
خوشه دگیرمان	۲	۲	۴	۲	۲	×																														2-E5
خسرو آباد	۶	۲۵	۳	۵	۲				×																											4-B1
خردمند	خالی	از سکنه	۳	۶	۲																															2-D6
خان قلی آباد	۶	۳۱	۲	۵	۲																														×	2-E4
خان کهریز	۴	۳۴	۲	۵	۲																														×	2-E4
خان کیشی	۱	۲	۲	۶	۲																															2-G6
خان آباد	۸	۳۱	۲	۵	۲								×																							2-E5
خورآباد	۲	۷	۲	۵	۲				×																										×	2-E5
دارآباد	۳۲	۱۵۷	۲	۶	۱																															2-C3
دقوز	۱	۵	۳	۶	۲	×	×		×																											2-C5
دولت آباد	۱	۱	۵	۵	۲								×																							2-F5
داق قوگی	۲	۱۳	۲	۵	۱																														×	2-D2
دستجرد	۴۲	۱۹۷	۲	۶	۲				×	×			×									×									×	×			×	2-D5
دربند	۵	۲۶	۲	۶	۱۵																															4-G1
راسفیجان	۱۷	۸۶	۲	۶	۲					×			×									×													×	2-E5
رحمت آباد	۸۶	۴۱۸	۲	۴	۲				×	×			×									×									×				×	2-D5
رحیم آباد پرندک	۳۷۸	۱۹۶۷	۲	۳	۲		×	×	×				×					×	×			×	×			×	×	×	×		×	×	×		×	2-F5
رضا آباد	۴	۱۳	۳	۵	۲																															4-C1
رضاآباد	۱	۱۰	۲	۵	۲																														×	2-E3
رضی آباد	۶۸	۲۸۴	۲	۴	۲				×				×																		×		×		×	2-D5
زرین ده	۵	۳۰	۲	۵	۲																															2-C2
زالو بلاغی	خالی	از سکنه	۲	۶	۲																															4-F2
زاویه	۶۵۲	۳۳۴۱	۲	۲	۲	×		×	×	×	×		×					×	×	×		×	×	×			×	×	×		×	×	×		×	2-E5
زرین آباد	خالی	از سکنه	۲	۵	۲																															2-C6
زمان آباد	۳	۱۵	۲	۲	۲	×	×						×									×									×			×		2-D6
سلطان	۳۲	۱۶۴	۲	۴	۲				×	×																					×					2-E5
سلطان احمدلو	۲۹	۱۷۹	۲	۵	۲		×			×			×																							2-F6
سلمان آباد	خالی	از سکنه	۲	۶	۲																															2-F6
سهیل نجم آباد	۲۰	۱۱۸	۲	۵	۲								×												×										×	4-F1

شهرستان ساوه

شرح	تعداد خانوار	جمعیت	نوع آبادی (دگ)	راه‌وه آبادی (دگ)	وضع طبیعی (دگ)	تأسیسات عمومی: برق	آب لوله‌کشی	غسالخانه	حمام	دبستان	تأسیسات آموزشی و مذهبی: دبیرستان	مدرسه راهنمائی	حسینیه وحوزوی	مسجد	تکیه یا حسینیه	امامزاده	کلیسا	سایر جایگاههای دیگر	خدمات پزشکی و دامپزشکی: درمانگاه	پیشک و بهداز بهیار	دامپزشک	صندوق پست	دفتر پست و تلگراف	تلفن	تأسیسات ارتباطی و انتظامی: ایستگاه راه‌آهن	پاسگاه ژاندارمری	حمل فروش نفت	بانک	آبسیای آرد	فروشگاه تعاونی	مغازه خوده‌فروشی (دولتی)	قصابی	نانوائی	قهوه‌خانه	تأسیسات اقتصادی و اجتماعی: شرکت تعاونی روستائی	موقعیت آبادی روی نقشه
۱	۲	۳	۴	۵	۶	۷	۸	۹	۱۰	۱۱	۱۲	۱۳	۱۴	۱۵	۱۶	۱۷	۱۸	۱۹	۲۰	۲۱	۲۲	۲۳	۲۴	۲۵	۲۶	۲۷	۲۸	۲۹	۳۰	۳۱	۳۲	۳۳	۳۴	۳۵	۳۶	۳۷
سیف آباد	۲	۶	۳	۵	۲																															4-C1
سیل آباد	خالی از	سکنه	۳	۵	۲																															2-D6
شوربلاغ	۶	۲۴	۲	۶	۱																															2-C3
شیخ‌لر	۱۰	۵۶	۲	۶	۱																															2-C4
شویرك آباد	۲۴	۱۱۴	۲	۵	۲			×	×	×			×									×												×	2-E5
شکرآباد	۲۹	۱۴۵	۲	۵	۲				×	×			×																						2-D5
شمس آباد	۴	۱۸	۲	۵	۲					×			×																						2-E6
شمس آباد معتمد	۲	۱۳	۲	۵	۲																															2-D6
شنك	۱	۶	۳	۵	۲																															4-D1
شیرعلی بگلو	۷	۴۹	۲	۵	۲																														×	2-E4
شیرین بلاغ	۶	۳۰	۲	۵	۲																															2-G6
صدرآباد	۱۷۶	۸۳۲	۲	۶	۲			×	×	×			×					×				×							×		×			×	2-E5
صفائیه	خالی از	سکنه	۶	۲	۱																															4-C1
صفی آباد	۹	۷۸	۴	۵	۲																														×	2-D3
صفی خان بلاغی	خالی از	سکنه	۲	۶	۲																															4-G2
طررقان	۵	۲۲	۲	۵	۲				×																											4-C1
عباس آباد برد بیك	خالی از	سکنه	۳	۶	۱																															2-D4
عزیزآباد	۱	۱	۳	۵	۲																															2-C3
عباس آباد	۱	۲	۲	۵	۲																															2-G6
عباس آباد	خالی از	سکنه	۴	۶	۲																															2-E5
عباس آباد افراشته	۱	۷	۲	۵	۲																															4-C1
عباس آباد پیازی	۴۵	۱۹۵	۲	۴	۲				×	×			×																			×			×	2-D5
عباس آباد دولت آبادی	۱	۵	۲	۵	۲																															2-F3
عباس آباد قره آغاج	۱	۵	۳	۵	۲																															2-E4
عباس آباد گلشار	۱	۶	۲	۵	۲																															2-F3
عباس آباد منزلك	۸	۳۰	۲	۵	۲																															4-B1
عباس آباد ناربافی	۱۳	۸۵	۲	۵	۱					×																										4-E2
عزیزآباد	۵	۲۵	۲	۵	۲																															2-D5
علی آباد	۱۱	۶۱	۲	۵	۲					×			×										×													2-F5
علی آباد	۳	۱۴	۲	۵	۲																															4-C1

شهرستان ساوه

شرح	تعداد خانوار	جمعیت	نوع آبادی (کد)	راه عمده آبادی (کد)	وضع طبیعی (کد)	تأسیسات عمومی: برق	آب لوله‌کشی	غسالخانه	حمام	تأسیسات آموزشی و مذهبی: دبستان	مدرسه راهنمائی	مدرسه فنی و حرفه‌ای	مسجد	تکیه یا حسینیه	امامزاده	کلیسا	سایر عبادتگاهها دایر	خدمات پزشکی و دامپزشکی: درمانگاه	پزشک اعم از مقیم و غیرمقیم	بهیار و مامای روستائی	دامپزشک	تأسیسات ارتباطی و انتظامی: صندوق پست	دفتر پست و تلگراف	تلفن	ایستگاه راه‌آهن	پاسگاه ژاندارمری	تأسیسات اقتصادی و اجتماعی: عامل فروش نفت	بانک	آسیای آرد	فروشگاه تعاونی	مغازه خرده‌فروشی (بقالی)	قصابی	نانوائی	قهوه‌خانه	شرکت تعاونی روستائی	موقعیت آبادی روی نقشه
۱	۲	۳	۴	۵	۶	۷	۸	۹	۱۰	۱۱	۱۲	۱۳	۱۴	۱۵	۱۶	۱۷	۱۸	۱۹	۲۰	۲۱	۲۲	۲۳	۲۴	۲۵	۲۶	۲۷	۲۸	۲۹	۳۰	۳۱	۳۲	۳۳	۳۴	۳۵	۳۶	۳۷
علی آباد	۳	۱۸	۲	۵	۲																														×	2-F3
علی آباد	۱۵	۶۳	۳	۴	۲	×	×														×										×					2-D5
علی آباد	خالی	ازسکنه	۴	۷	۲																															2-E5
علیشار	۳	۳	۵	۵	۲																															2-F6
فرج آباد	۳۰	۱۴۸	۳	۵	۲				×	×			×																							4-E1
فرد آباد	خالی	ازسکنه	۲	۶	۲																															2-D6
فیض آباد	۷	۳۶	۲	۵	۲				×				×									×														2-E6
قشلاق امیرآباد	۲۲	۱۴۰	۲	۵	۲																														×	2-D3
قشلاق نعمتی	۴	۱۷	۲	۵	۲																															2-F4
قاسم‌آباد سفلی	۷۴	۳۸۳	۲	۴	۲		×	×	×	×			×									×										×			×	2-F6
قاسم آباد علیا	۱۴۴	۶۱۹	۲	۴	۲		×		×	×	×		×									×					×		×		×				×	2-D5
قزل چشمه	۱	۵	۲	۵	۱																															2-E4
قشلاق قوچ علی	خالی	ازسکنه	۲	۶	۲																															2-C5
قلعه‌سنگی	۱	۳	۳	۵	۲																															2-E5
قلیچ	۲	۱۱	۲	۵	۲																															2-D4
قنات نو	۴	۲۴	۲	۵	۲																															2-E3
قنات مهندس	۱	۱	۳	۵	۲																															2-G5
قهوه خانه‌پرندک	۶	۲۴	۶	۲	۲																															2-F5
قهوه خانه‌زاویه	۱	۱	۶	۲	۲	×																														2-E5
قانلی بلاغ	۱۷	۹۸	۲	۶	۲																															2-B3
قره تریاق	۳۶	۲۳۴	۲	۶	۱				×	×			×																							2-C2
قمشلو	۳	۱۵	۲	۶	۲																															2-D2
قوزلو	۱۷	۱۲۵	۲	۶	۱																														×	2-A3
قشلاق بشیر	۸	۵۲	۲	۵	۲																															2-B4
قشلاق سبزعلی	۳	۱۸	۲	۵	۲																															2-B4
قشلاق سردار	۵	۲۲	۲	۵	۲																															2-B4
قشلاق قره‌زاغه	۲۳	۱۴۸	۲	۶	۱																															2-C4
قشلاق موسی‌لو	خالی	ازسکنه	۲	۶	۱																															2-C4
قشلاق نظرلو	۲۲	۱۱۹	۲	۵	۱																															2-D4
کوشک بهرام	۱	۸	۲	۶	۲																															4-G2

شهرستان ساوه

شرح	تعداد خانوار	جمعیت	نوع آبادی (کد)	راه عمده آبادی (کد)	وضع طبیعی (کد)	تأسیسات عمومی: برق	آب لوله‌کشی	غسالخانه	حمام	دبستان	مدرسه راهنمائی	مدرسه فنی و حرفه‌ای	مسجد	تکیه یا حسینیه	امامزاده	کلیسا	سایر عبادتگاههای دایر	خدمات پزشکی و دامپزشکی: درمانگاه	پزشک اعم از مقیم و غیرمقیم	بهیار و مامای روستائی	دامپزشک	تأسیسات ارتباطی و انتظامی: صندوق پست	دفتر پست و تلگراف	تلفن	ایستگاه راه‌آهن	پاسگاه ژاندارمری	تأسیسات اقتصادی و اجتماعی: عامل فروش نفت	بانک	آسیای آرد	فروشگاه تعاونی	مغازه خرده‌فروشی (بقالی)	قصابی	نانوائی	قهوه‌خانه	شرکت تعاونی روستائی	موقعیت آبادی روی نقشه
۱	۲	۳	۴	۵	۶	۷	۸	۹	۱۰	۱۱	۱۲	۱۳	۱۴	۱۵	۱۶	۱۷	۱۸	۱۹	۲۰	۲۱	۲۲	۲۳	۲۴	۲۵	۲۶	۲۷	۲۸	۲۹	۳۰	۳۱	۳۲	۳۳	۳۴	۳۵	۳۶	۳۷
کریم‌آباد	۵۰	۲۶۲	۲	۵	۲				×	×			×					×				×														2-D6
کمرد	۱	۲	۲	۵	۲																															2-E4
کارخانه شرکت پرنیک	۴	۱۷	۵	۲	۲	×																														2-D5
گمرگان	۲۶	۱۹۳	۲	۶	۱					×			×																						×	2-E2
گند قوئی	۴	۲۷	۲	۶	۲																															2-B3
گوی بلاغ	۱۰	۴۶	۲	۵	۱																															2-C2
محمد آباد	۱	۲	۲	۵	۲																															2-F3
موتور بهارستان	۳	۱۳	۳	۵	۲																															2-B5
موتور جزائری	۱	۱۰	۳	۵	۲																														×	2-B5
موتور شماره ۴	۵	۳۴	۳	۵	۲																															2-C5
موتور خرم	۲	۱۱	۳	۵	۲																															2-C5
موتور عبد الحسین دادفر	۱	۵	۳	۵	۲																															2-C5
موتور منوچهر اصلانی	۲	۱۴	۳	۵	۲																															2-C5
موتور حاج نعمت الله فلاح	۳	۱۰	۳	۵	۲	×																														2-C5
موتور تخدا	۱۱	۵۵	۳	۵	۲	×	×																													2-C5
مهدی آباد	۱	۵	۳	۵	۲																															2-E3
مرغداری احمدی	۳	۱۷	۴	۶	۲	×			×																										×	2-E5
مهمانخانه ایرج	۱	۱	۵	۶	۲	×																														2-E5
مهدی آباد کشاورز	۱	۵	۲	۵	۲																															2-D6
موتور حاج عبد الله معتمد شماره ۱	۱	۸	۳	۶	۲																															2-C5
مراد آباد	خالی از	سکنه	۴	۲	۲																															2-E5
ملارد	۱۶	۷۸	۲	۴	۲				×												×															2-C6
موسی علی	۱۹	۱۰۷	۲	۵	۲																															2-D3
موتور اعتماد علی	۲	۹	۵	۶	۲																															2-C6
مظفرآباد	۱	۲	۴	۵	۲	×																														2-D5
مهدشت	۱	۹	۳	۵	۲																															2-D3
مهدی آباد	۹	۳۶	۲	۶	۲																															2-D6
موتور آسایش	۴	۱۵	۳	۵	۲	×																														2-C5
موتور فرهمند	۵	۱۹	۳	۵	۲																															2-C5
موتور شماره یک شهرداری مامونیه	۱	۱	۵	۴	۲																															2-C5

شهرستان ساوه

شرح	تعداد خانوار	جمعیت	نوع آبادی (کد)	راه عمده آبادی (کد)	وضع طبیعی (کد)	تأسیسات عمومی: برق	آب لوله‌کشی	غسالخانه	حمام	تأسیسات آموزشی و مذهبی: دبستان	مدرسه راهنمائی	مدرسه فنی و حرفه‌ای	مسجد	تکیه یا حسینیه	امامزاده	کلیسا	سایر عبادتگاهها دایر	خدمات پزشکی و دامپزشکی: درمانگاه	پزشک اعم از تعلیم و تقیم	بهیار و مامای روستائی	دامپزشک	تأسیسات ارتباطی و انتظامی: صندوق پست	دفتر پست و تلگراف	تلفن	ایستگاه راه‌آهن	پاسگاه ژاندارمری	تأسیسات اقتصادی و اجتماعی: عامل فروش نفت	بانک	آسیای آرد	فروشگاه تعاونی	مغازه خرده‌فروشی (بقالی)	قصابی	نانوائی	قهوه‌خانه	شرکت تعاونی روستائی	موقعیت آبادی روی نقشه
۱	۲	۳	۴	۵	۶	۷	۸	۹	۱۰	۱۱	۱۲	۱۳	۱۴	۱۵	۱۶	۱۷	۱۸	۱۹	۲۰	۲۱	۲۲	۲۳	۲۴	۲۵	۲۶	۲۷	۲۸	۲۹	۳۰	۳۱	۳۲	۳۳	۳۴	۳۵	۳۶	۳۷
محمد آباد	۶	۳۶	۵	۶	۲																															2-D2
معصوم آباد	۱	۸	۲	۵	۲																															4-C1
مراد آباد	۶	۳۶	۲	۵	۲	×																														2-D5
مزرعه موسی خان	۳	۱۷	۳	۵	۲																															2-C6
موتورحاج عبدالله معتمد شماره ۲	۱	۷	۳	۵	۲																															2-C5
موتورمحمود آباد	۱	۱	۳	۵	۲				×																											2-D6
محمد آباد دینی	۱	۸	۲	۵	۲																															2-E3
ملك آباد	خالی	ازسکنه	۳	۵	۲																															4-C1
محمد آباد	۴	۱۶	۳	۴	۲				×																				×							2-D5
محمود آباد	خالی	ازسکنه	۲	۵	۲																															2-E5
مسعود آباد	۳۶	۱۷۱	۲	۳	۲	×			×			×										×														2-E5
موسی آباد	۴۴	۲۱۳	۲	۶	۲				×	×			×									×									×				×	2-D5
مقصود آباد	خالی	ازسکنه	۲	۶	۲																															2-F3
نوروزآباد	۴	۱۴	۲	۵	۲																															4-G2
نیم ایستگاه پل زود شور	کارگاه		۵	۵	۲																															2-H4
نیم ایستگاه ۶۸	۱	۱	۵	۱	۲																				×											2-G5
نصیرآباد	۷۳	۳۲۵	۲	۴	۲				×	×			×					×				×									×				×	2-D5
نجف آباد	۲۹	۱۲۸	۲	۴	۲				×													×													×	2-D5
نگهبانی پل رود خانه شور	کارگاه		۵	۲	۲																															2-H4
نورآباد	۴	۱۴	۲	۵	۲																														×	2-G3
نوروزآباد	۲۶	۱۲۳	۲	۶	۲				×	×			×																						×	2-E5
نوبهار	۵	۱۷	۴	۲	۲	×																													×	2-E5
هشت تپه	خالی	ازسکنه	۲	۶	۲																															2-F6
یحیی آباد	۶	۴۰	۲	۵	۲				×																											2-E3
یوسف آباد غفاری	۱	۵	۳	۵	۲																															2-F3
یوقین مهدی آباد	۸	۳۸	۲	۵	۱																															2-E3
ینگچك	خالی	ازسکنه	۲	۶	۱																															2-B2

شهرستان ساوه

شرح	تعداد خانوار	جمعیت	نوع آبادی (دگ،	راه‌دهه آبادی (دگ،	وضع طبیعی (دگ،	تأسیسات عمومی: برق	آب لوله‌کشی	فاضلاب	حمام	دبستان	مدرسه راهنمائی	مدرسه دخترانه و حرفه‌ای	مسجد	تکیه یا حسینیه	امامزاده	تأسیسات آموزشی و مذهبی: کلیسا	اجاره‌گاه سایر دایر	دواخانه	خدمات پزشکی و دامپزشکی: پزشک، بهداشتی، تنظیم خانواده	بهیار و ماماي روستائی	دامپزشک	تأسیسات ارتباطی و انتظامی: صندوق پست	دفتر پست و تلگراف	تلفن	ایستگاه راه‌آهن	پاسگاه ژاندارمری	تأسیسات اقتصادی و اجتماعی: حال فروش نفت	بانک	آسیای آرد	فروشگاه تعاونی	مغازه و قهوه‌خانه (بقالی)	قصابی	نانوائی	قهوه‌خانه	شرکت تعاونی روستائی	موقعیت آبادی روی نقشه
۱	۲	۳	۴	۵	۶	۷	۸	۹	۱۰	۱۱	۱۲	۱۳	۱۴	۱۵	۱۶	۱۷	۱۸	۱۹	۲۰	۲۱	۲۲	۲۳	۲۴	۲۵	۲۶	۲۷	۲۸	۲۹	۳۰	۳۱	۳۲	۳۳	۳۴	۳۵	۳۶	۳۷
دهستان زرفچای	۵۳۳	۲۳۴۴				۲		۱	۷	۶	۱		۷		۳			۱	۱			۶					٤		۳		۷	۲	۱	۷	
توحید لو	۳۸	۲۰۶	۲	۵	۲				×	×			×									×									×				3-D2
جوشقان	۱٤۸	۵۲۵	۲	۵	۲				×	×	×		×		×				×			×						×			×				3-D1
چاه بهار	۳۸	۱۵۳	۲	٦	۲				×				×									×									×				3-C2
خرم‌آباد	٤۰	۲۰۳	۲	۵	۱	×			×	×			×									×						×			×				3-E3
دربند	۱۲۵	۵۷٤	۲	۵	۱			×	×	×			×									×						×			×				3-E2
دروزان	٦۹	۳٦۲	۲	۵	۲				×	×			×		×							×						×			×				3-D2
سرتان	۵	۲۰	۲	۵	۲																														3-E2
فستق	٦۸	۲۹٤	۲	۵	۲				×	×			×		×							×									×				3-D2
مزرعه ترشك	۲	۷	۳	٦	۲	×																													3-D2
دهستان کوهپایه	۱۸٤۹	۸۰۳۳				۱	۳	۱۱	۱۷	۱۳	۲		۱٤	۲	۸				۲			۸					٦		۸		۹	۳			۹	
ارد مین	۱۹۸	۷۳۱	۲	۵	۱			×	×	×			×		×							×									×				3-F1
باد امچالق	٤۰۱	٤۷۸	۲	۵	۱			×	×	×			×		×														۸						3-F1
بی چی گورد	۵۵	۲۷۱	۲	٤	۱				×	×			×		×																				1-G6
پیوران	۲۱۵	۹۹۱	۲	۵	۱			×	×	×	×		×		×							×						×			×				3-F1
تجره	۷۵	۳۳۱	۲	۵	۱		×	×	×	×			×									×									×				3-E1
ترشك	۳۲	۱۵۰	۲	٦	۱			×	×	×			×									×													3-G1
چمرم	۲۲۸	۹٦۰	۲	٤	۱	×	×	×	×	×	×		✗	×	×							×									×				3-G1
چنار	۵	۱٦	۵	٦	۲																														3-H2
حریفان	۱۰۳	٤۲۹	۲	٦	۱				×	×			×		×							×									×				1-D6
حصارچای		خالی از سکنه	٤	۷	۱																														1-D6
خلخاب	۸۹	۳۸۰	۲	٦	۱				×	×			×									×									×				3-H1
دودره		خالی از سکنه	۲	۷	۱																														3-G1
زمبر	۲۳	۱۱۲	۲	۷	۱				×																										1-E6
ساری‌قاش	۱٦	۸۰	۲	٦	۱				×																										3-G1
سنگك	۲۰۳	۸۸۸	۲	۵	۱			×	×	×			×	×	×							×									×				1-E6
شاهزاده‌مسلم		کارگاه	٦	۷	۱										×																				1-E6
کشکور	۲۲	۱۳۱	۲	٦	۱			×	×																										3-G1
لویین		خالی از سکنه	۲	۵	۲																														3-G2

شهرستان ساوه

شرح	تعداد خانوار	جمعیت	نوع آبادی (دگ)	راه‌دهه آبادی (دگ)	وضع طبیعی (دگ)	تأسیسات عمومی: برق (دگ)	آب لوله‌کشی	آب غسالخانه	حمام	تأسیسات آموزشی و مذهبی: دبستان	دبیرستان	مدرسه راهنمایی	مدرسه فنی و حرفه‌ای	کلیسا	امامزاده	تکیه یا حسینیه	مسجد	خدمات پزشکی و دامپزشکی: درمانگاه	پزشک	بهیار و ماماهای روستائی	دامپزشک	تأسیسات ارتباطی و انتظامی: صندوق پست	دفتر پست و تلگراف	تلفن	راه‌آهن	ایستگاه راه‌آهن	پاسگاه ژاندارمری	تأسیسات اقتصادی و اجتماعی: حمل فروش نفت	بانک	آسیای آرد	فروشگاه تعاونی	مغازه یا خرده‌فروشی (بقالی)	قصابی	نانوائی	قهوه‌خانه	شرکت تعاونی روستائی	موقعیت آبادی روی نقشه
۱	۲	۳	۴	۵	۶	۷	۸	۹	۱۰	۱۱	۱۲	۱۳	۱۴	۱۵	۱۶	۱۷	۱۸	۱۹	۲۰	۲۱	۲۲	۲۳	۲۴	۲۵	۲۶	۲۷	۲۸	۲۹	۳۰	۳۱	۳۲	۳۳	۳۴	۳۵	۳۶	۳۷
مراغه	٪۲۶۵	۱۱۳۹	۲	۵	۱	×	×	×	×	×			×														×				×	×				×	3-E1
میحك	۹۸	۳۴۹	۲	۵	۱		×	×	×				×						×			×					×									×	3-F1
ورکیارعلیا	۸۸	۴۱۶	۲	۶	۱				×	×			×														×				×					×	1-D6
یازی آباد	۳۳	۱۸۱	۲	۷	۱		×	×	×	×			×														×				×						1-E6
دهستان مزدقنجای	۴۳۵۰	۱۸۲۵۱				۴	۱۱	۱۲	۴۰	۴۰	۳		۴۵	۱	۸			۳	۲			۲۲	۲	۲		۲	۸	۱	۱۹	۲۶	۸	۳	۳		۲۳	
آراقلعه	۲۰	۷۲	۲	۴	۲					×			×																							3-E2
آشیانك	۱۱	۷۰	۲	۶	۱				×																											3-G3
آق کهریز	۵۰	۲۱۶	۲	۲	۲					×			×									×								×					×	3-F2
ارجرود	۳۱	۱۳۳	۲	۴	۱				×	×			×																							3-G3
استیدك	۶۳	۲۴۴	۲	۶	۱			×	×	×			×		×							×								×					×	3-E2
البرآباد قوشچی	۵۰	۲۷۸	۲	۶	۱				×	×			×		×																					3-G2
امامزاده خرق	۲۶	۷۴	۲	۵	۲								×		×																					3-H3
امیرآباد	۱	۲	۳	۵	۲																															3-G2
بالقلو	۲۴۱	۱۰۹۷	۲	۵	۱			×	×	×			×		×							×								×					×	3-F2
بند نقین	۳۰	۱۰۸	۲	۶	۲				×	×			×																							3-H3
بلنگ آباد	۲۸	۱۲۱	۲	۶	۱		×			×			×																							3-G3
توحیدلو	۳۸	۲۰۶	۲	۵	۲				×	×			×																			×				×	3-D2
جلایر	خالصه از سکه		۲	۶	۱																															3-H3
حکمیر	۸۳	۳۱۴	۲	۵	۱				×	×			×										×							×					×	3-D1
جمالك	۱۰	۵۶	۲	۵	۱				×																											3-E2
جمشید آباد	۲۵	۹۸	۲	۵	۲	×			×	×			×																							3-G3
چاه بهار	۳۸	۱۵۳	۲	۶	۲																															ندارد
خلیفه کندی	۱۱۶	۵۲۹	۲	۵	۱				×	×			×										×							×					×	3-D2
خونی	۹۱	۳۶۵	۲	۵	۱				×	×			×										×							×					×	3-F2
درگیارسفلی	۱۰	۵۲	۲	۵	۲				×				×																							3-G3
دورچی سفلی	۵۰	۲۰۰	۲	۵	۲				×	×			×										×							×					×	3-D1
دولت‌آباد	۹۸	۳۸۴	۲	۵	۲			×		×			×																	×					×	3-F2
رازین	۲۸	۲۶۴	۲	۵	۱				×	×			×																							3-G3
سامان	۲۶۵	۱۰۲۶	۲	۵	۱			×	×	×			×						×	×			×							×		×	×			×	1-D6

شهرستان ساوه

شرح	تعداد خانوار	جمعیت	نوع آبادی (کد)	راه دهه آبادی (کد)	وضع طبیعی (کد)	تأسیسات عمومی: برق	آب لوله‌کشی	فضای سبز	حمام	تأسیسات آموزشی و مذهبی: دبستان	مدرسه راهنمائی	مدرسه فنی و حرفه‌ای	مسجد	تکیه یا حسینیه	امامزاده	کلیسا	سایر جوامع مذهبی دیر	خدمات پزشکی و دامپزشکی: درمانگاه	پزشک	بهیار و ماماهای روستائی	دامپزشک	صندوق پست	تأسیسات ارتباطی و انتظامی: دفتر پست و مخابرات	تلفن	ایستگاه راه‌آهن	پاسگاه ژاندارمری	تأسیسات اقتصادی و اجتماعی: محل فروش نفت	بانک	آسیای آرد	فروشگاه تعاونی	مغازه بقالی خرده‌فروشی (بقالی)	قصابی	نانوائی	قهوه‌خانه	شرکت تعاونی روستائی	موقعیت آبادی روی نقشه
۱	۲	۳	۴	۵	۶	۷	۸	۹	۱۰	۱۱	۱۲	۱۳	۱۴	۱۵	۱۶	۱۷	۱۸	۱۹	۲۰	۲۱	۲۲	۲۳	۲۴	۲۵	۲۶	۲۷	۲۸	۲۹	۳۰	۳۱	۳۲	۳۳	۳۴	۳۵	۳۶	۳۷
سوسنقین	۵۵	۲۰۵	۲	۵	۲				×	×			×														×		×							3-H3
سولاب	۲۵	۹۸	۲	۶	۲				×				×																							3-G3
شور کهریز	خالی از سکنه		۲	۶	۱																															3-H3
صفی آباد	۸۰	۳۶۳	۲	۵	۲	×			×	×			×									×					×		×		×				×	3-G3
طاهرخاتون	۹۸	۳۷۴	۲	۴	۱		×		×	×			×									×									×					3-E2
علی دزی	۷۱	۳۲۲	۲	۵	۲				×	×			×									×														3-F2
غازم‌آباد	۲۴۲	۹۶۷	۲	۵	۱			×	×	×			×		×														×							3-F3
غرق‌آباد	۶۳۸	۲۷۲۵	۲	۲	۲	×	×	×	×	×	×		×	×				×	×			×	×	×		×	×	×		×		×	×	×	×	3-F2
قیاجیك	۲۸	۱۲۲	۲	۵	۱				×	×			×									×									×					3-G3
قیطانیه	۵۱	۱۷۵	۲	۲	۲				×	×			×									×									×					3-H3
قلعتین	۹۴	۴۰۲	۲	۴	۲				×	×			×									×									×				×	3-E2
قارلق	۳	۲۱	۲	۵	۱				×																										×	3-F3
قلعه‌احمد بیگ	۵۲	۱۹۵	۲	۴	۲		×		×				×														×		×		×	×	×		×	3-E2
قرمزین	۱۳۹	۶۲۸	۲	د	۱		×		×	×			×														×				×					1-D6
کـــرد خورد سفلی	۶۱	۱۹۹	۲	۵	۲			×	×	×			×		×														×		×					3-E1
کـــرد خورد علیا	۵۴	۱۷۲	۲	۵	۲			×	×	×			×									×													×	3-E1
گله دشت	۸۰	۳۷۲	۵	۶	۱		×		×	×			×									×							×		×				×	3-F2
گله گوش	۵	۳۸	۲	۷	۱								×																							3-H3
کهك بالا	۱۰۳	۴۳۱	۲	۵	۱		×	×	×	×			×									×							×		×					3-F2
کهك سفلی	۲۸	۱۳۳	۲	۵	۱		×			×			×																						×	3-F2
مر	۵۶	۲۴۳	۲	۶	۲					×			×																							3-F2
مرق	۱۱۹	۴۲۵	۲	۵	۱			×	×	×			×		×														×		×					3-G4
مرق‌کان	۹۶	۳۶۸	۲	۵	۱			×	×	×			×																×		×					3-G4
مزدقان	۱۳۷	۵۲۲	۳	۵	۱			×	×	×			×									×							×		×					3-E2
مزرعه رسائی	۳	۱۰	۳	۲	۲																															3-G3
مسلم‌آباد	۱۲۷	۵۱۰	۲	۴	۱			×	×	×		×	×									×					×				×					3-E2
میمه	۳۸	۱۷۳	۲	۵	۲				×	×			×									×									×					3-E1
نوهران	۳۷۶	۱۵۶۸	۳	۲	۲	×	×	×	×	×		×	×		×				×			×	×	×		×	×	×		×		×	×	×	×	3-E2
ویسمان	۷۸	۳۳۶	۲	۶	۱				×	×			×									×									×					3-F3
ولد اش آباد	۱۰	۴۲	۲	۵	۲																															3-G3

No.1

شمارهٔ ۱

نقشهٔ شهرستان قزوین به تفکیک بخش و دهستان

QAZVIN SHAHRESTĀN – BY RELATED BAKHSHS AND DEHESTĀNS.

مرکز آمار ایران

علائم

SYMBOLS

INTERNATIONAL BOUNDARY	مرز کشور
SHAHRESTAN BOUNDARY	حدود شهرستان
BAKHSH BOUNDARY	حدود بخش
DEHESTAN BOUNDARY	حدود دهستان
SHAHRESTAN CENTER	مرکز شهرستان
BAKHSH CENTER	مرکز بخش

مقیاس تقریبی

APPROXIMATE SCALE

۱:۴۰۰۰۰ تقریبی — کیلومتر ۰ ۱۰ ۲۰ ۳۰ ۴۰

10000 M. 0 10 20 30 40 Km.

نقشه شهرستان قزوین بتفکیک دهستانها - نقاط شهری و نقاط بین ۲۰۰۰ تا ۵۰۰۰ نفر جمعیت (سرشماری آبان ماه ۱۳۵۵)

QAZVIN SHAHRESTĀN—BY DEHESTĀNS. URBAN PLACES AND PLACES OF 2000 to 5000 INHABITANTS. November 1976

No. 2

شماره ۲

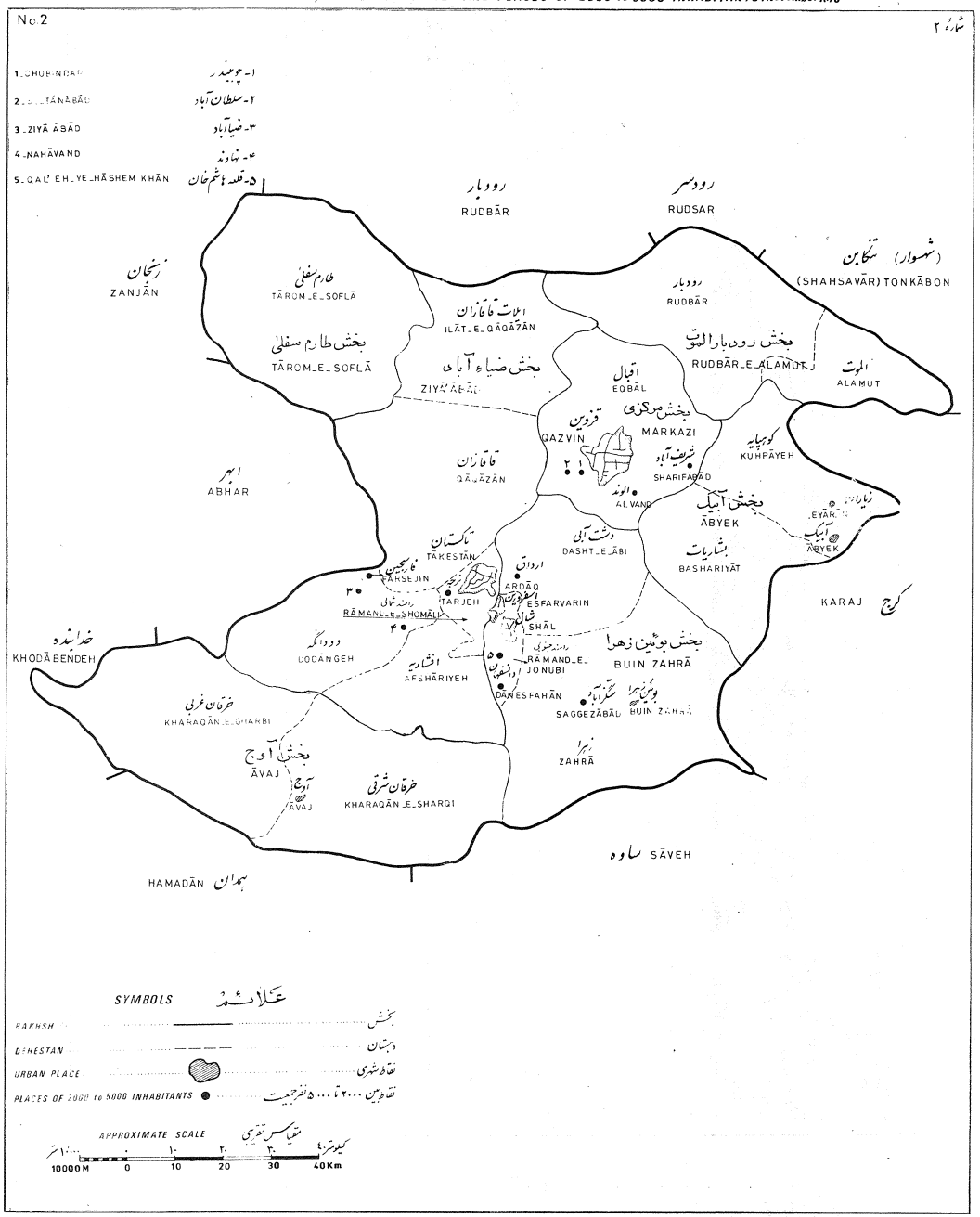

SYMBOLS علائم

- BAKHSH ..... بخش
- DEHESTAN ..... دهستان
- URBAN PLACE ..... نقاط شهری
- PLACES OF 2000 to 5000 INHABITANTS ..... نقاط بین ۲۰۰۰ تا ۵۰۰۰ نفر جمعیت

APPROXIMATE SCALE مقیاس تقریبی

10000 M 0 10 20 30 40 Km ۱۰۰۰۰ متر کیلومتر

Large scale maps of this shahrestan showing dehestans, places and roads at the time of the National Census of Population and Housing, November 1976, may be purchased from the Statistical Centre of Iran

نقشه های این شهرستان با مقیاس بزرگتر که شامل دهستانها - دهات و راههای موجود در زمان سرشماری عمومی کشور (آبان ماه ۱۳۵۵) میباشد از مرکز آمار ایران قابل خریداری است.

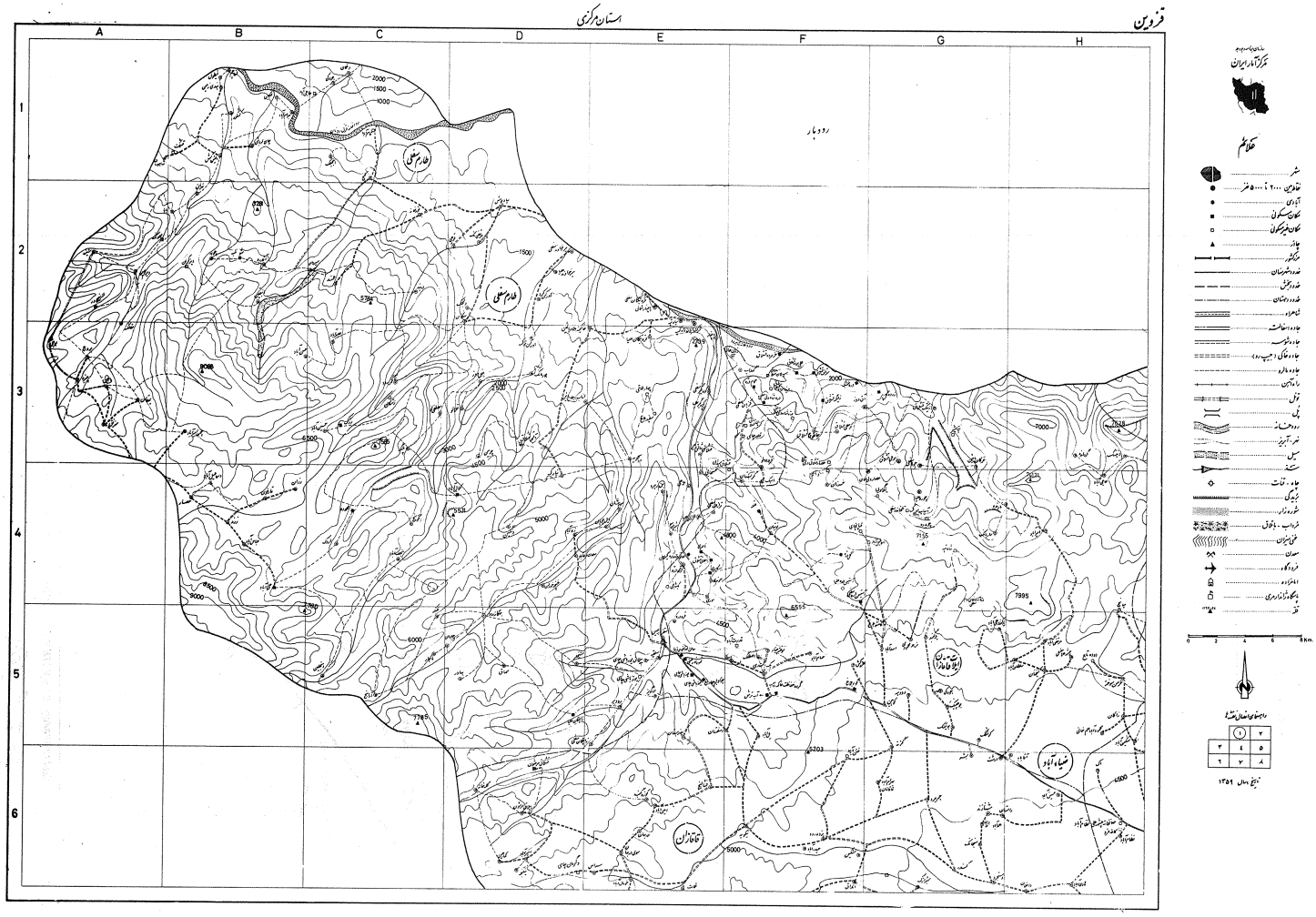
قزوین
استان مرکزی
A
B
C
D
E
F
G
H
1
2
3
4
5
6
رودبار
طارم سفلی
طارم سفلی
قاقازان
ضیاء آباد
ایلاقاقازان
2000
1500
1000
5000
6000
7000
7995
6500
5203
7785
6555
7628
0
2
4
6
8 Km.
راهنمای اتصال نقشه‌ها
۱
۲
۳
۴
۵
۶
۷
۸
تاریخ سال ۱۳۵۹

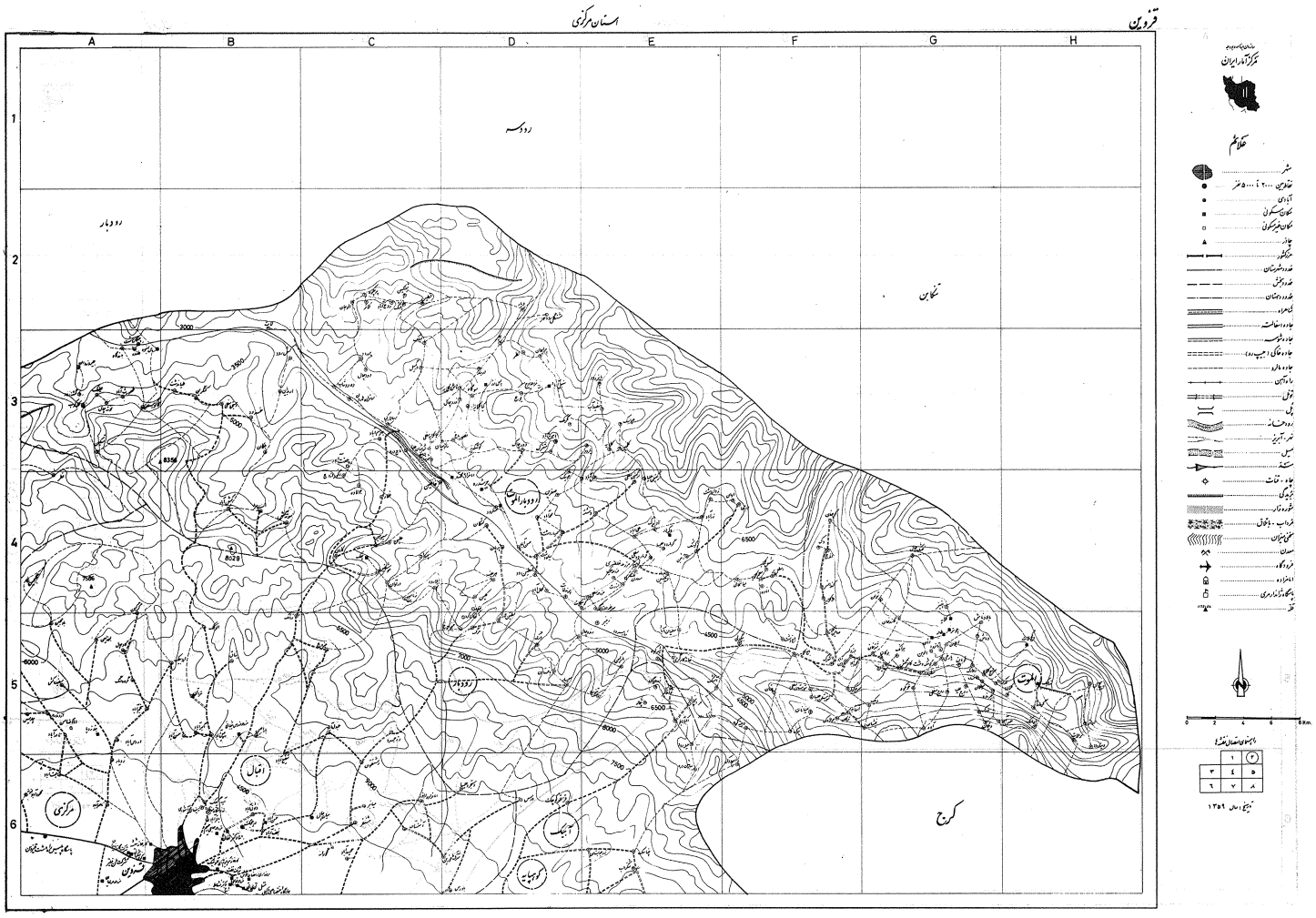

قزوین
استان مرکزی
A
B
C
D
E
F
G
H
1
2
3
4
5
6
رودسر
رودبار
تنکابن
کرج
رودبار الموت
رودبار
اقبال
مرکزی
قزوین
آبیک
کوهپایه
الموت
8356
8029
7586
6500
7000
5000
4500
3000
3500
6000
7500
8000
راهنمای نقشه‌ها
۱
۲
۳
۴
۵
۶
۷
۸
تاریخ: سال ۱۳۵۹

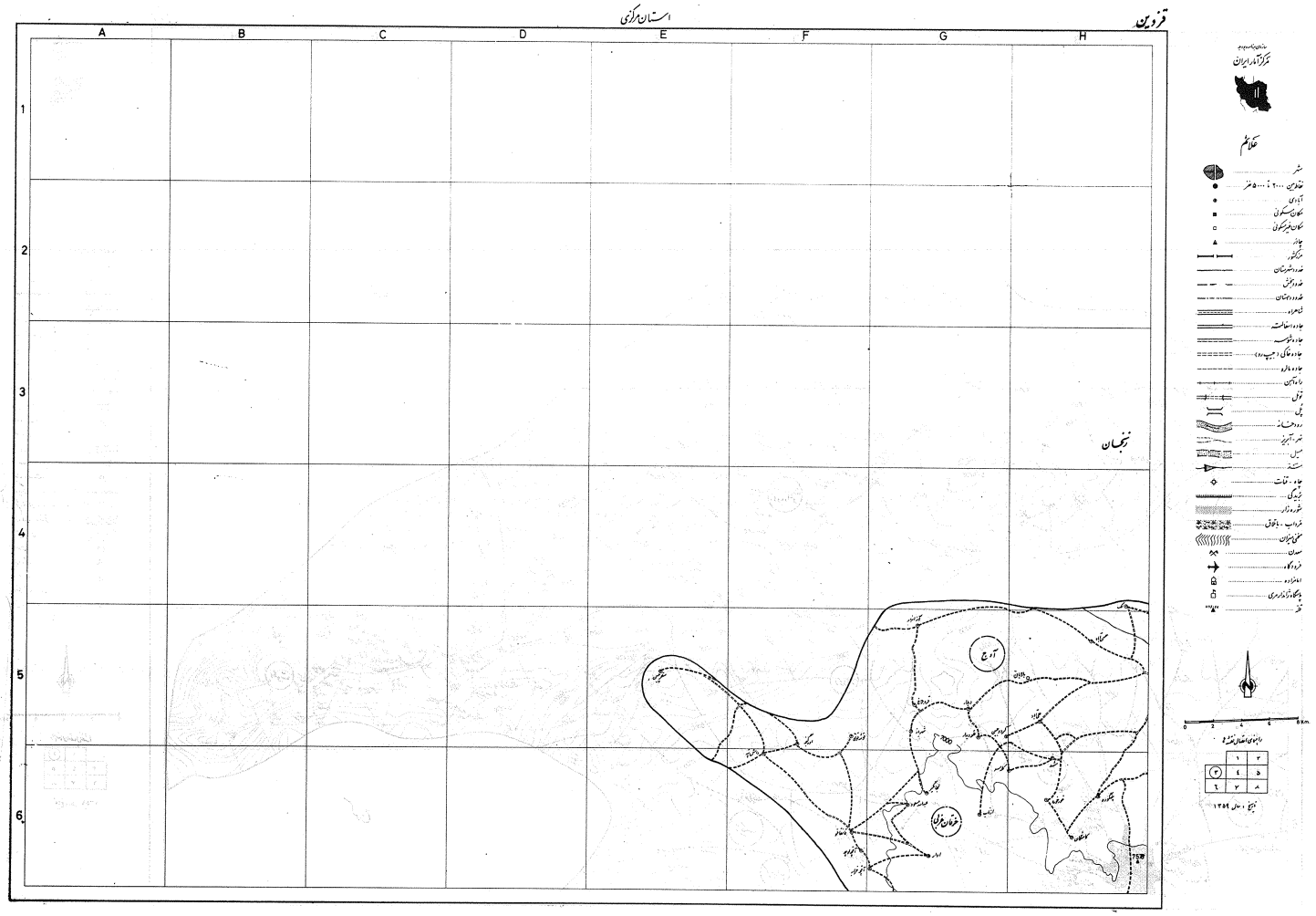

قزوین
استان مرکزی
A
B
C
D
E
F
G
H
1
2
3
4
5
6
زنجان
آوج
خرقان غربی
سازمان برنامه و بودجه
مرکز آمار ایران
علائم
شهر
مقاطعین ۲۰۰۰ تا ۵۰۰۰ نفر
آبادی
مکان مسکونی
مکان غیرمسکونی
جاده
مرکز کشور
حدود شهرستان
حدود بخش
حدود دهستان
شاهراه
جاده اسفالته
جاده شوسه
جاده خاکی (جیپ رو)
جاده مالرو
راه آهن
تونل
پل
رودخانه
نهر آبریز
مسیل
سد
چاه - قنات
بریدگی
شوره زار
مرداب - باتلاق
منحنی میزان
معدن
فرودگاه
امامزاده
پاسگاه ژاندارمری
قلعه
0 2 4 6 8 Km
راهنمای اتصال نقشه‌ها
۱ ۲
۳ ۴ ۵
۶ ۷ ۸
تاریخ ۱ سال ۱۳۵۹

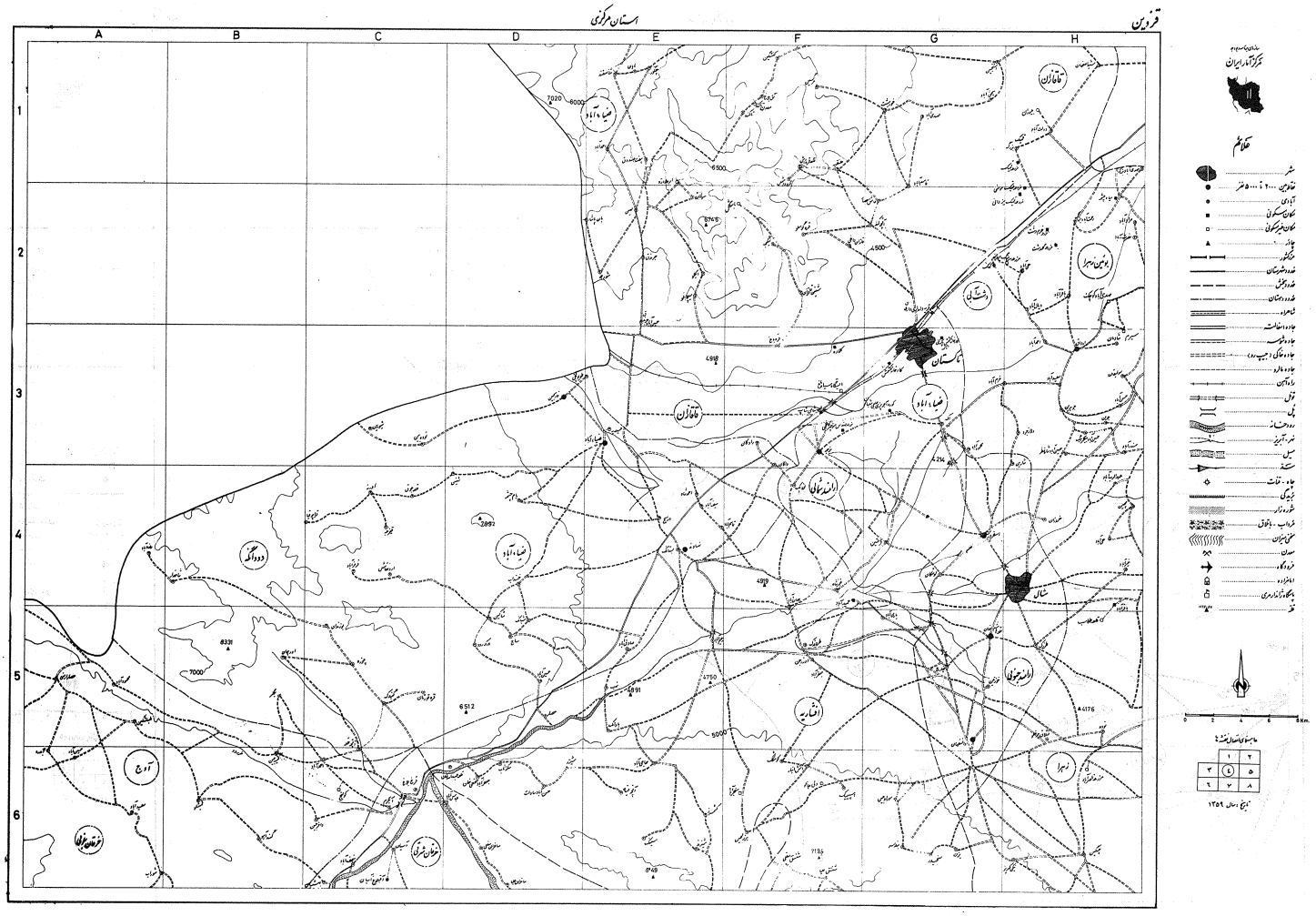
قزوین
استان مرکزی
A
B
C
D
E
F
G
H
1
2
3
4
5
6
تاکستان
ضیاءآباد
قاقازان
دوداگه
آوج
افشاریه
زهرا
شمالی
مرکز آمار ایران
علائم
شهر
نقاط بین ۲۰۰۰ تا ۵۰۰۰ نفر
آبادی
مکان مسکونی
مکان غیرمسکونی
چادر
مرکز کشور
حدود شهرستان
حدود بخش
حدود دهستان
شاهراه
جاده اسفالته
جاده شوسه
جاده خاکی (جیپ رو)
جاده مالرو
راه آهن
تونل
پل
رودخانه
نهر - آبریز
سیل
سد
چاه - قنات
بزیدگی
شوره زار
مرداب - باتلاق
سختی میزان
معدن
فرودگاه
امامزاده
پاسگاه ژاندارمری
قلعه
0 2 4 6 8 Km.
تاریخ سال ۱۳۵۹

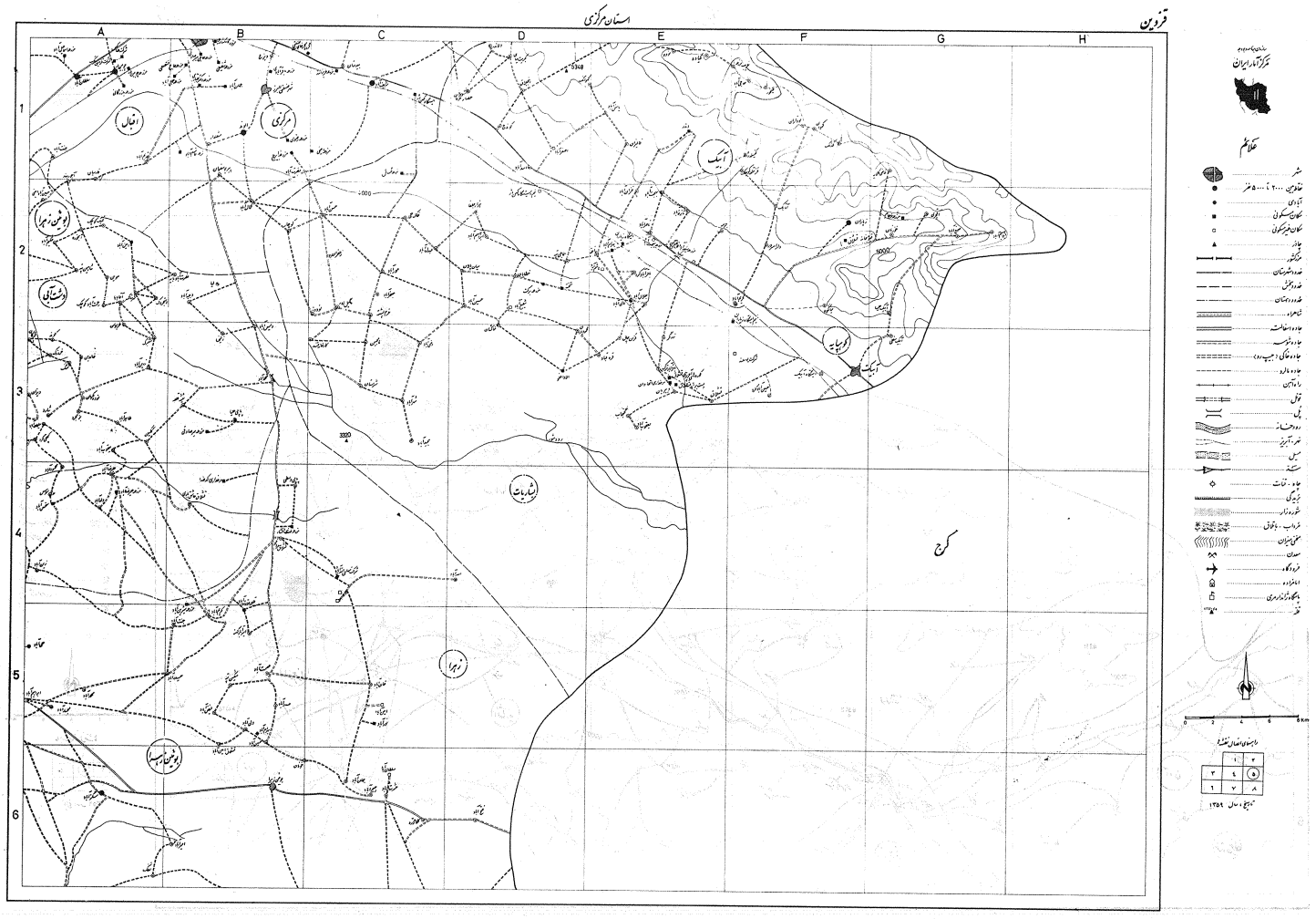
قزوین
استان مرکزی
A
B
C
D
E
F
G
H
1
2
3
4
5
6
اقبال
مرکزی
بوئین زهرا
دشت آبی
آبیک
کوهپایه
بشاریات
زهرا
بوئین زهرا
کرج
مرکز آمار ایران
علائم
شهر
نقاط بین ۲۰۰۰ تا ۵۰۰۰ نفر
آبادی
مکان مسکونی
مکان غیرمسکونی
چاه
مرز کشور
حدود شهرستان
حدود بخش
حدود دهستان
شاهراه
جاده اسفالته
جاده شوسه
جاده خاکی (جیپ رو)
جاده مالرو
راه آهن
قوس
پل
رودخانه
نهر - آبریز
سیل
سد
چاه - قنات
بریدگی
شوره زار
مرداب - باتلاق
منحنی میزان
معدن
فرودگاه
امامزاده
پایگاه ژاندارمری
قلعه
0 2 4 6 8 Km
راهنمای اتصال نقشه‌ها
۱ ۲
۳ ۴ ۵
۶ ۷ ۸
تاریخ و سال ۱۳۵۹

قزوین

استان مرکزی

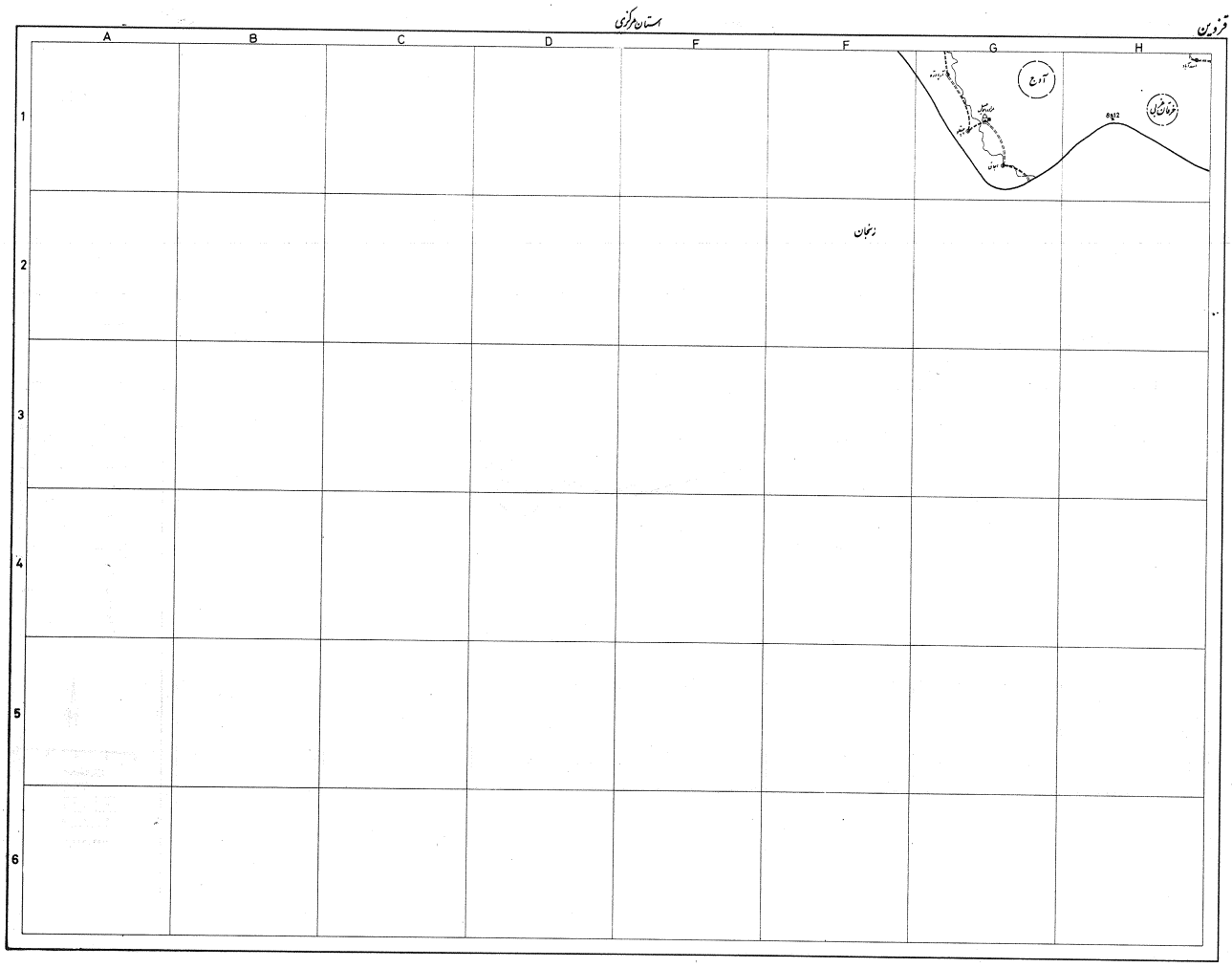



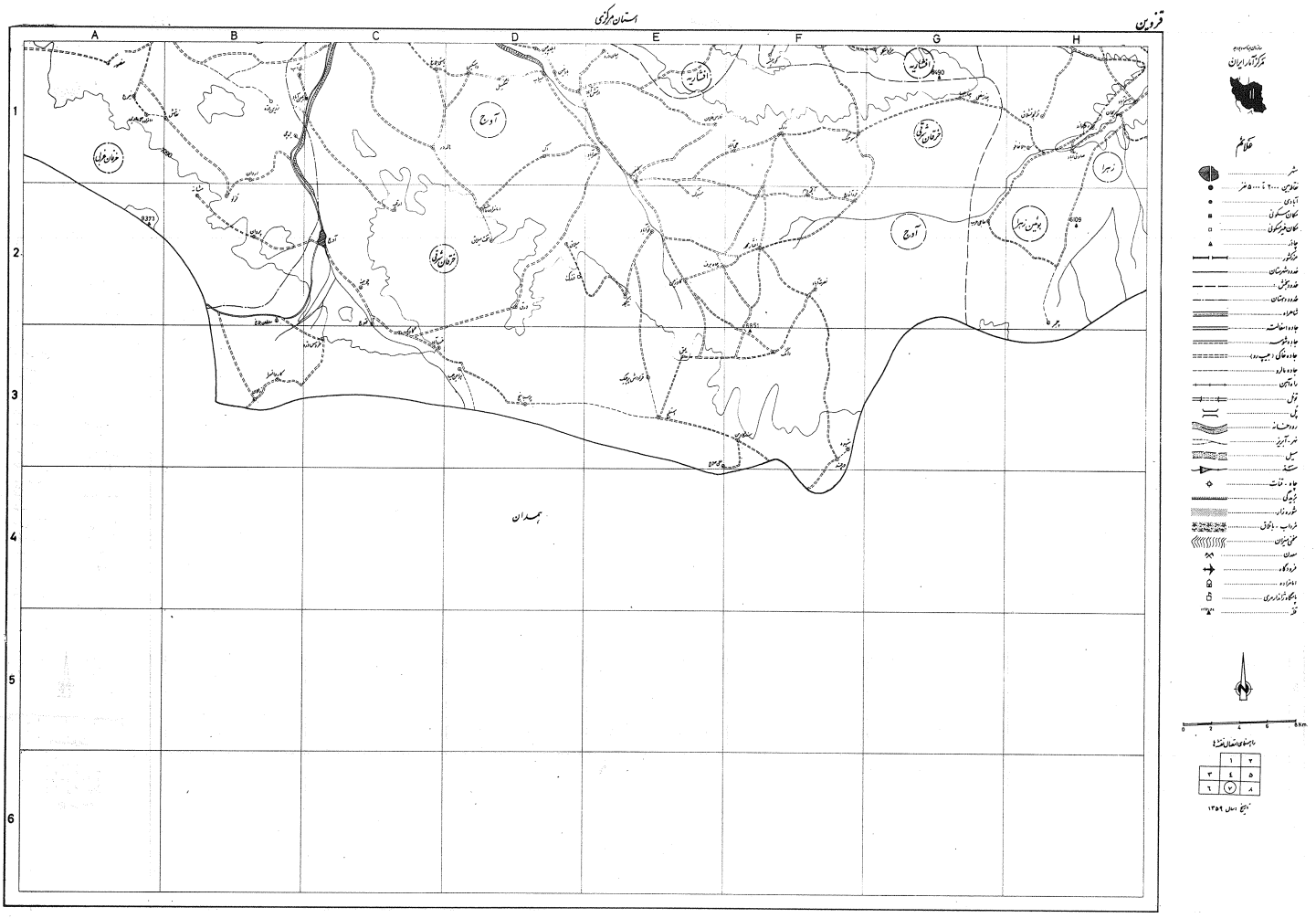
قزوین
استان مرکزی
A
B
C
D
E
F
G
H
1
2
3
4
5
6
آوج
خرقان شرقی
خرقان غربی
افشاریه
زهرا
بوئین زهرا
همدان
مرکز آمار ایران
علائم
شهر
حفاظ بین ۲۰۰۰ تا ۵۰۰۰ نفر
آبادی
مکان مسکونی
مکان غیرمسکونی
چاپار
مرز کشور
حدود شهرستان
حدود دهستان
شاهراه
جاده اسفالته
جاده شوسه
جاده خاکی (جیپ رو)
جاده مالرو
راه آهن
قوس
پل
رودخانه
نهر - آبریز
سیل
سد
چاه - قنات
بریدگی
شوره زار
شرداب - باتلاق
منحنی میزان
معدن
فرودگاه
امامزاده
پایگاه ژاندارمری
قلعه
0 2 4 6 8Km
راهنمای اتصال نقشه‌ها
۱ ۲
۳ ۴ ۵
۶ ۷ ۸
تاریخ ۱ سال ۱۳۵۹

قزوین

استان مرکزی

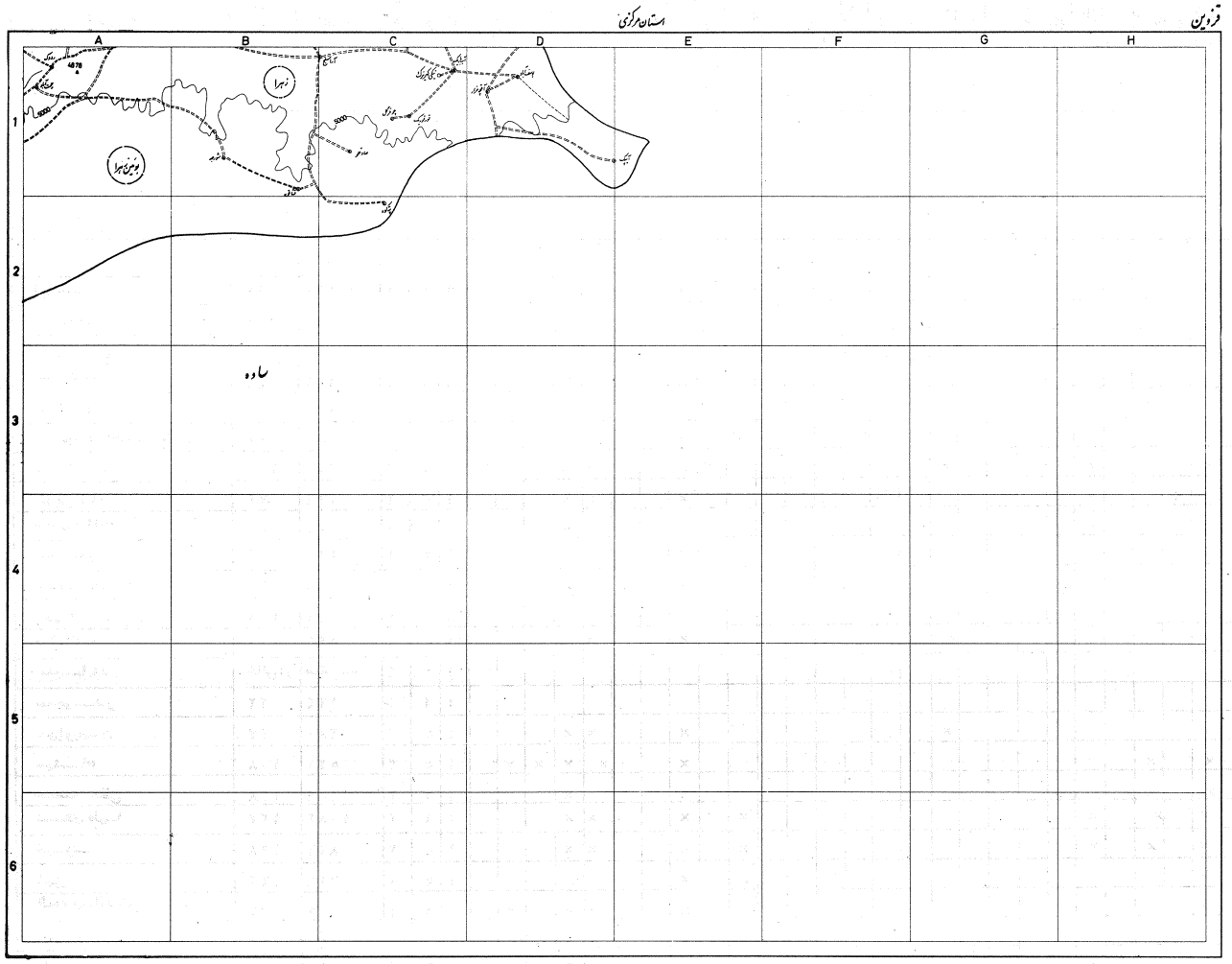

سازمان برنامه و بودجه
مرکز آمار ایران

علائم

- شهر
- نقاط بین ۲۰۰۰ تا ۵۰۰۰ نفر
- آبادی
- مکان مسکونی
- مکان غیرمسکونی
- چاه
- مرز کشور
- حدود شهرستان
- حدود بخش
- حدود دهستان
- شاهراه
- جاده اسفالته
- جاده شوسه
- جاده خاکی (جیپ رو)
- جاده مالرو
- راه آهن
- تونل
- پل
- رودخانه
- نهر - آبریز
- سیل
- سد
- چاه - قنات
- بریدگی
- شوره زار
- مرداب - باتلاق
- مخفی میزان
- معدن
- فرودگاه
- امامزاده
- پاسگاه ژاندارمری
- قلعه



راهنمای مصالح نقشه‌ها

	۱	۲
۳	۴	۵
۶	۷	۸

تاریخ: سال ۱۳۵۹

شهرستان قزوین

شرح	تعداد خانوار	جمعیت	نوع آبادی (کد)	راه عمده آبادی (کد)	وضع طبیعی (کد)	تأسیسات عمومی: برق	آب لوله‌کشی	غسالخانه	حمام	تأسیسات آموزشی و مذهبی: دبستان	مدرسه راهنمائی	مدرسه فنی و حرفه‌ای	مسجد	تکیه یا حسینیه	امامزاده	کلیسا	سایر عبادتگاههای دایر	خدمات پزشکی و دامپزشکی: درمانگاه	پزشک اعم از مقیم و غیرمقیم	بهیار و مامای روستائی	دامپزشک	تأسیسات ارتباطی و انتظامی: صندوق پست	دفتر پست و تلگراف	تلفن	ایستگاه راه‌آهن	پاسگاه ژاندارمری	تأسیسات اقتصادی و اجتماعی: عامل فروش نفت	بانک	آسیای آرد	فروشگاه تعاونی	مغازه خرده‌فروشی (بقالی)	قصابی	نانوائی	قهوه‌خانه	شرکت تعاونی روستائی	موقعیت آبادی روی نقشه
۱	۲	۳	۴	۵	۶	۷	۸	۹	۱۰	۱۱	۱۲	۱۳	۱۴	۱۵	۱۶	۱۷	۱۸	۱۹	۲۰	۲۱	۲۲	۲۳	۲۴	۲۵	۲۶	۲۷	۲۸	۲۹	۳۰	۳۱	۳۲	۳۳	۳۴	۳۵	۳۶	۳۷
شهرستان قزوین	۷۱۸۱۵	۳۶۳۷۰۷				۱۲۷	۲۰۳	۹۴۲	۶۶۲	۵۸۰	۴۱	۱	۶۹۰	۴۳	۱۷۱		۲	۳۷	۴۳	۲۲	۳۷	۱۰۹	۱۸	۲۰	۸	۱۴	۲۳۵	۱۵	۲۹۸	۴۲	۳۷۱	۱۳۹	۳۲	۸۶	۷۱۹	
دهستان افشاریه	۲۵۸۵	۱۲۴۰۶					۲	۱	۳۰	۱۸			۲۸	۱	۴							۶					۱۱		۱۵	۳	۱۵	۳		۲۰	۲۵	
آتش‌انبار	۱۸	۸۰	۲	۶	۱					×			×																						×	4-F6
آقچه قیه	۱۴	۶۹	۲	۵	۱				×																										×	4-E6
اسپیک	۲۹	۱۳۱	۲	۷	۱				×				×																						×	4-F6
اوزرجن	۹۱	۴۶۳	۲	۲	۲				×	×			×									×					×		×		×				×	4-F5
بادامک	۱۹	۹۴	۲	۵	۱				×				×														×								×	4-E5
برزلجین	۱۹۰	۸۸۷	۲	۵	۱				×	×			×														×		×	×	×	×			×	4-F6
بندسر	۴۹	۲۴۱	۲	۶	۱				×				×																						×	4-G6
جعفرآباد	۸۰	۴۰۱	۲	۲	۱				×	×			×																×							4-F5
جعفرآباد فتحعلی خان	۱۷	۸۳	۲	۶	۱				×				×																						×	4-D6
جهان آباد	۲۰۷	۹۸۰	۲	۶	۲				×	×			×	×								×					×		×		×	×			×	4-F4
حاجی اباد	۷۴	۳۳۶	۲	۵	۱				×	×			×														×			×					×	4-E6
حسن اباد سادات	۹۴	۴۵۰	۲	۵	۱				×	×			×		×												×		×		×	×			×	4-D6
حصار	۸۴	۴۱۲	۲	۵	۲				×	×			×																		×				×	4-D5
حمیداباد	۱۴	۸۲	۴	۶	۲				×				×									×														4-F4
رحیم اباد	۱۰۸	۵۳۲	۲	۵	۲				×				×																							4-E5
سکزناب	۱۱۶	۵۴۹	۲	۵	۱				×	×			×									×					×		×	×	×				×	4-D6
سنجراباد	خالی از	سکنه	۴	۵	۱																															4-F6
سنجیدر	۲۲	۱۳۴	۲	۶	۱																															4-G6
سوراوجین	۴۷	۲۸۰	۲	۵	۱				×	×			×									×														4-G6
سینک	۱۰۸	۵۲۱	۲	۵	۱		×	×	×	×			×																×		×				×	4-E6
شنستق سفلی	۱۳۸	۶۵۹	۲	۵	۱				×				×																×		×				×	4-F6
شنستق علیا	۲۳۷	۱۰۸۴	۲	۶	۱				×	×			×		×												×		×		×				×	4-F6
شیزند	۱۹۸	۸۴۶	۲	۵	۱				×	×			×		×												×		×		×				×	4-D6
شیزر	۱۶۲	۷۱۹	۲	۵	۱				×				×		×														×		×				×	4-D6
قلعه عبداله خان	۳۲	۱۵۶	۲	۲	۱		×		×	×			×																		×			×	×	4-D6
قنبرشاه	۲۹	۱۴۰	۲	۶	۲				×	×			×																							4-F4
کشمرز	۸۷	۴۱۸	۲	۵	۱				×	×			×														×		×		×				×	4-E6

شرح	تعداد خانوار	جمعیت	نوع آبادی (کد)	راه عمده آبادی (کد)	وضع طبیعی (کد)	تأسیسات عمومی: برق	آب لوله‌کشی	غسالخانه	حمام	تأسیسات آموزشی و مذهبی: دبستان	مدرسه راهنمائی	مدرسه فنی و حرفه‌ای	مسجد	تکیه یا حسینیه	امامزاده	کلیسا	سایر عبادتگاههای دایر	خدمات پزشکی و دامپزشکی: درمانگاه	پزشک اعم از مقیم و غیرمقیم	بهیار و مامای روستائی	دامپزشک	تأسیسات ارتباطی و انتظامی: صندوق پست	دفتر پست و تلگراف	تلفن	ایستگاه راه‌آهن	پاسگاه ژاندارمری	تأسیسات اقتصادی و اجتماعی: عامل فروش نفت	بانک	آسیای آرد	فروشگاه تعاونی	مغازه خرده‌فروشی (بقالی)	قصابی	نانوائی	قهوه‌خانه	شرکت تعاونی روستائی	موقعیت آبادی روی نقشه
۱	۲	۳	۴	۵	۶	۷	۸	۹	۱۰	۱۱	۱۲	۱۳	۱۴	۱۵	۱۶	۱۷	۱۸	۱۹	۲۰	۲۱	۲۲	۲۳	۲۴	۲۵	۲۶	۲۷	۲۸	۲۹	۳۰	۳۱	۳۲	۳۳	۳۴	۳۵	۳۶	۳۷
کورچشمه	۶۶	۳۰۸	۲	۷	۱				×	×			×																		×				×	7-F1
کوشکک	۴۴	۲۲۰	۲	۶	۲				×				×									×							×						×	4-F6
مراد بیگلو	۴۱	۲۳۴	۲	۶	۱				×																				×						×	7-G1
نهب	۱۱۵	۶۱۵	۲	۵	۲		×		×	×			×														×		×		×				×	4-E5
ولی جانلو	خالی از	سکنه	۴	۶	۱																															4-F6
یزن	۵۵	۲۸۲	۲	۶	۱		×		×	×			×																						×	4-G6
دهستان اقبال	۷۶۱۶	۳۹۷۴۱				۴۴	۴۰	۱۰	۵۷	۴۲	۳		۴۶	۲	۱۰			۳	۴	۱	۱	۱۳	۴	۸	۲	۳	۲۵		۱۸	۶	۲۵	۱۵	۷	۸	۵۳	
آب گیلک	۷۶	۴۱۵	۲	۴	۲				×	×																	×				×	×	×		×	2-B6
آجوربند	۴۴	۲۷۱	۲	۴	۲				×				×																							5-A2
اردبیلک	۱۲۷	۶۱۳	۲	۶	۱				×	×			×																×						×	2-B5
اروس آباد	۱۱۵	۵۵۰	۲	۵	۲				×	×																	×		×						×	2-A5
ارینجک	۳	۱۳	۲	۵	۲																														×	2-B6
ازوند ره	۲۹	۱۲۸	۲	۶	۲				×				×																						×	2-A5
اسماعیل آباد	۶۶	۳۵۷	۲	۵	۲				×	×																									×	2-B5
آشنستان	۱۶۶	۸۸۵	۲	۵	۱				×	×			×														×				×				×	2-C6
اک	۳۹	۱۲۵	۲	۵	۲				×	×			×									×														1-H6
اکبرآباد	۲۴	۱۳۲	۲	۵	۲				×																				×						×	2-B5
الوکک	۲۲۷	۱۰۷۵	۲	۶	۱			×	×	×			×									×							×		×			×	×	2-B5
الوند	۹۱۰	۴۵۰۵	۲	۵	۲	×	×	×	×	×			×														×			×	×	×	×	×	×	5-B1
امامزاده اباذر	۲۹	۱۴۱	۲	۵	۱				×				×		×							×									×				×	2-C6
امام ضامن	خالی	از سکنه	۲	۵	۲																															2-A5
ایستگاه کهن دژ	۷	۲۳	۲	۱	۱	×	×																		×											5-C1
باد مجین	۴۳	۲۲۸	۲	۶	۱				×	×			×		×							×									×				×	2-A5
باراجین	۱۷	۹۳	۲	۴	۱				×	×			×		×																				×	2-B5
باغ دکتر فغانی	۱	۸	۳	۵	۲	×																														2-B6
باغ دکتر نشاط	۱۱	۵۶	۳	۲	۲	×	×																													2-B6
باقرآباد	۲۷	۱۲۹	۲	۵	۲				×				×																						×	2-B6
باورس	۱۴۶	۷۸۹	۲	۵	۱				×	×			×	×								×					×				×				×	2-D6
بوزلین	۴۳	۲۳۰	۲	۶	۱			×	×	×			×									×													×	2-A5
بند زوبار	۸	۳۲	۲	۶	۲																															2-A5

شهرستان قزوین

شرح	تعداد خانوار	جمعیت	نوع آبادی (کد)	راه‌حومه آبادی (کد)	وضع طبیعی (کد)	تأسیسات عمومی: برق	آب لوله‌کشی	غسالخانه	حمام	تأسیسات آموزشی و مذهبی: دبستان	مدرسه راهنمائی	مدرسه فنی دخترانه	مسجد	تکیه یا حسینیه	امامزاده	کلیسا	سایر جایگاههای مذهبی	خدمات پزشکی و دامپزشکی: درمانگاه	پزشک، ماما، بهداشتیار، تزریقات	بهیار و دامیار روستائی	دامپزشک	تأسیسات ارتباطی و انتظامی: صندوق پست	دفتر پست و تلگراف	تلفن	ایستگاه راه‌آهن	پاسگاه ژاندارمری	تأسیسات اقتصادی و اجتماعی: محل فروش نفت	بانک	آسیای آرد	فروشگاه تعاونی	مغازه خرده‌فروشی (دائمی)	قصابی	نانوائی	قهوه‌خانه	شرکت تعاونی روستائی	موقعیت آبادی روی نقشه
۱	۲	۳	۴	۵	۶	۷	۸	۹	۱۰	۱۱	۱۲	۱۳	۱۴	۱۵	۱۶	۱۷	۱۸	۱۹	۲۰	۲۱	۲۲	۲۳	۲۴	۲۵	۲۶	۲۷	۲۸	۲۹	۳۰	۳۱	۳۲	۳۳	۳۴	۳۵	۳۶	۳۷
بیدستان	۱۴۸	۷۵۸	۲	۲	۲	×	×		×	×			×									×														×	5-C1
پاسگاه پلیس راه قزوین دشت	کارگاه		۵	۲	۲	×	×		×															×	×												2-A6
پیربوسفیان	۲۳۸	۱۴۰۵	۳	۳	۲	×	×		×	×			×	×														×				×	×			×	5-B1
تراتن	۲۰	۱۰۷	۳	۶	۱					×																									×	2-B5
جایگاه اختصاصی وکیلی	کارگاه		۵	۲	۲	×																														2-B6
جهان آباد	۲	۱۰	۳	۵	۲	×																														5-B1
جنت آباد	۷۸	۴۳۶	۲	۴	۲	×			×	×			×																				×			5-A1
چاریس	۶۱	۳۰۵	۲	۶	۲				×	×			×		×														×						×	2-A5
چوبین دره	۳۸۸	۲۰۰۰	۲	۵	۲	×	×		×	×			×						×										×				×	×	×	5-A1
حسن آباد	۱۶	۷۸	۲	۶	۲				×																										×	2-B5
حسن آباد	۱۴	۸۰	۴	۶	۲																														×	2-B6
حمید آباد	۶۳	۲۸۳	۲	۵	۱	×	×		×	×			×															×							×	2-C6
دیزج	۱۳	۸۰	۲	۵	۲																															5-B1
رزجرد	۲۲۲	۱۲۹۹	۲	۵	۱	×	×		×	×	×		×		×													×		×		×	×		×	2-C5
رشتقون	۱۳۰	۶۷۵	۳	۴	۱	×	×			×			×															×		×		×			×	2-C6
زرشك	۶۳	۳۳۶	۳	۷	۱	×	×		×	×			×		×													×		×					×	2-B5
زمینهای آشوری	۳۹	۲۰۱	۲	۵	۲																															2-B6
زویار	۶۹	۳۷۶	۲	۶	۲	×				×			×		×															×						2-A6
سلطان آباد	۴۱۶	۲۱۷۹	۲	۲	۲	×	×		×	×			×															×		×		×	×	×	×	5-A1
شرکت قزوین تك	۲	۱۱	۶	۳	۲																															5-A1
شهرصنعتی البرز	۴۰۲	۱۳۶۵	۱	۲	۲	×	×			×	×								×			×	×	×										×		5-B1
شرکت گازایران	۱	۴۹	۵	۲	۲	×	×		×															×												2-A6
شفیع آباد	۸۴	۴۷۲	۲	۵	۲	×				×			×															×		×			×			2-B6
شرکت هاکس	۱	۶	۶	۳	۲																															5-A1
شرکت ماخوزین	۱۰۳	۱۰۰	۲	۵	۱	×	×			×			×															×		×		×				2-D6
شرکت مان فیلتر	کارگاه		۵	۲	۲	×		×														×		×							×					2-A6
شرکت نفت	۱	۳	۵	۲	۲		×	×																												2-B6
شریف آباد	۴۳۷	۱۶۵	۲	۴	۲	×	×		×	×		×	×									×									×	×			×	5-C1
شنقر	۸۸	۵۱۳	۲	۶	۲		×	×		×			×															×								2-C6
عبدل آباد	۱۴۵	۷۰۸	۲	۵	۱	×	×	×		×			×									×								×						2-C5

شهرستان قزوین

شرح	تعداد خانوار	جمعیت	نوع آبادی (کد)	راه عمده آبادی (کد)	وضع طبیعی (کد)	تأسیسات عمومی: برق	آب لوله‌کشی	غسالخانه	حمام	تأسیسات آموزشی و مذهبی: دبستان	مدرسه راهنمائی	مدرسه فنی و حرفه‌ای	مسجد	تکیه یا حسینیه	امامزاده	کلیسا	سایر عبادتگاهها دایر	خدمات پزشکی و دامپزشکی: درمانگاه	پزشک، اعم از تعمیم و غیرتعمیم	بهیار و مامای روستائی	دامپزشک	تأسیسات ارتباطی و انتظامی: صندوق پست	دفتر پست و تلگراف	تلفن	ایستگاه راه‌آهن	پاسگاه ژاندارمری	تأسیسات اقتصادی و اجتماعی: عامل فروش نفت	بانک	آسیای آرد	فروشگاه تعاونی	مغازه خرده‌فروشی (بقالی)	قصابی	نانوائی	قهوه‌خانه	شرکت تعاونی روستائی	موقعیت آبادی روی نقشه
۱	۲	۳	۴	۵	۶	۷	۸	۹	۱۰	۱۱	۱۲	۱۳	۱۴	۱۵	۱۶	۱۷	۱۸	۱۹	۲۰	۲۱	۲۲	۲۳	۲۴	۲۵	۲۶	۲۷	۲۸	۲۹	۳۰	۳۱	۳۲	۳۳	۳۴	۳۵	۳۶	۳۷
فارسیان	۲۳۶	۱۴۶۹	۲	۴	۲	×	×		×	×			×														×		×		×	×			×	5-A1
فرودگاه کشاورزی	۳	۳	۵	۲	۲	×	×		×															×		×										5-B1
قدیم آباد	۲۰۳	۱۰۴۴	۲	۴	۲	×	×		×	×			×		×												×				×				×	5-A1
کارخانه آلومینیم سازی آلومیتک	۴	۱۰	۵	۲	۲	×	×																													2-B6
کارخانه شیشه	۱۳	۴۷	۵	۲	۲	×	×																×	×			×			×						2-A6
ککجین	۱۳	۷۵	۲	۷	۱				×				×									×													×	2-A4
کمال آباد	۱۴۴	۸۹۷	۲	۴	۲	×	×		×	×			×														×		×	×	×	×			×	5-B2
کوی شکرابی	۴۹	۲۷۱	۶	۲	۲	×	×											×					×	×			×			×						2-A6
کافه‌فرد تابع نظام آباد	کارگـــــاه		۶	۲	۲	×	×															×														1-H6
گاوچال	۱۵	۷۹	۲	۶	۱																															2-A5
گرگین	۶۰	۳۹۷	۲	۶	۱				×				×																						×	2-A4
گرده سنگ	۱۶	۸۷	۲	۶	۱																															2-A5
گروه کارخانجات صنعتی	۳۴	۱۳۳	۵	۲	۲	×	×																													5-B1
گورانه	۴۰	۲۳۳	۲	۴	۲				×				×																						×	2-C6
متل تی بی تی	۱	۴	۵	۲	۲	×	×																													2-B6
محمود آباد نمونه	۲۱۸	۱۱۲۶	۲	۲	۲	×	×		×	×			×					×	×	×		×									×	×			×	2-A6
مشکین آباد	۳۹	۲۶۱	۲	۵	۱				×				×																							1-H5
مشعلدار	۱۲۰	۶۶۱	۲	۲	۱		×		×	×			×																						×	5-B1
مرغداری رمضان خوش	۱	۴	۵	۲	۲	×	×																													2-B6
مزرعه اسماعیل آباد	۳	۱۴	۴	۴	۲	×	×																													5-A1
مزرعه امینی	۲	۶	۴	۵	۲																															5-C1
مزرعه ابیرج	۲	۹	۴	۴	۲		×																													5-B1
مزرعه بازرگانی	۲	۴	۴	۵	۲	×																														5-A1
مزرعه باقرآبادی	۲	۱۰	۳	۴	۲	×																														5-B1
مزرعه جمال آباد	۱۴	۵۰	۴	۶	۲																															5-B1
مزرعه جوبین در	۱	۱	۴	۳	۲																															5-A1
مزرعه حاجی رحیم	۱	۲	۳	۵	۲	×																														2-B6
مزرعه حاج فتحعلی	۱	۶	۳	۴	۲																															5-B1
مزرعه حاجی میرصادقی	۱	۵	۳	۵	۲	×																			×											5-B1
مزرعه دکتر جباری	۲	۳	۳	۵	۲	×																														5-B1

شهرستان قزوین

شرح	تعداد خانوار	جمعیت	نوع آبادی (کد)	راه عمده آبادی (کد)	وضع طبیعی (کد)	تأسیسات عمومی: برق	آب لوله‌کشی	غسالخانه	حمام	تأسیسات آموزشی و مذهبی: دبستان	مدرسه راهنمائی	مدرسه فنی و حرفه‌ای	مسجد	تکیه یا حسینیه	امامزاده	کلیسا	سایر عبادتگاههای دایر	خدمات پزشکی و دامپزشکی: درمانگاه	پزشک اعم از مقیم و غیرمقیم	بهیار و مامای روستائی	دامپزشک	تأسیسات ارتباطی و انتظامی: صندوق پست	دفتر پست و تلگراف	تلفن	ایستگاه راه‌آهن	پاسگاه ژاندارمری	تأسیسات اقتصادی و اجتماعی: عامل فروش نفت	بانک	آسیای آرد	فروشگاه تعاونی	مغازه خرده‌فروشی (بقالی)	قصابی	نانوائی	قهوه‌خانه	شرکت تعاونی روستائی	موقعیت آبادی روی نقشه
۱	۲	۳	۴	۵	۶	۷	۸	۹	۱۰	۱۱	۱۲	۱۳	۱۴	۱۵	۱۶	۱۷	۱۸	۱۹	۲۰	۲۱	۲۲	۲۳	۲۴	۲۵	۲۶	۲۷	۲۸	۲۹	۳۰	۳۱	۳۲	۳۳	۳۴	۳۵	۳۶	۳۷
مزرعه‌رضوی	۲	۱۴	۴	۴	۲																															5-B1
مزرعه شفیعی	۱	۱	۳	۵	۲	×																														5-B1
مزرعه عزیزاله	۲	۷	۳	۲	۲	×	×																	×												5-C1
مزرعه‌قاسم‌آباد	۱	۵	۴	۶	۲	×	×																													5-B1
مزرعه‌قوامی	۴	۱۶	۳	۳	۲	×																														2-B6
مزرعه‌مرندیان	۲	۸	۳	۲	۲	×	×																													2-A6
مزرعه‌مهندس شیبانی	۱	۲	۳	۴	۱	×	×		×																											2-B5
میان‌جال	۱۰	۵۲	۲	۶	۲																														×	2-C6
میانبر	۳۶	۲۳۲	۲	۵	۲			×	×	×			×																						×	2-C6
میزوج	۶۱	۲۶۴	۲	۶	۱		×		×	×			×														×		×		×			×	×	2-C5
مهمانخانه جشمه‌علی نظام‌آباد	کارگاه		۶	۲	۲	×	×															×														1-H6
نادرآباد	خالی از سکنه		۲	۵	۲																															2-A5
ناصرآباد	۱۶۸	۸۶۵	۲	۵	۲				×	×			×		×																	×				2-A6
نجف‌آباد	۲۸	۱۶۶	۲	۶	۲				×	×			×																						×	2-B6
نجم‌آباد	۲۳	۱۴۹	۲	۶	۱																														×	2-A5
نصرت‌آباد	۱۴۸	۸۶۶	۲	۵	۲	×	×		×	×			×						×								×				×	×			×	5-B1
نظام‌آباد	۳۲۸	۱۹۹۶	۲	۲	۲	×	×		×	×			×	×													×				×	×	×	×	×	1-H6
نه دستگاه مرندی	۹	۵۲	۲	۴	۲																															2-B6
نیاق	۷۳	۴۰۲	۲	۶	۱		×	×	×	×			×														×								×	2-B5
وثوق‌آباد	۱۴	۸۷	۲	۶	۲				×																										×	2-B6
همت‌آباد	۶۳	۳۴۸	۲	۵	۱				×	×			×																						×	2-A6
دهستان الموت	۲۴۵۸	۱۲۲۸۸	۵	۷	۱		۱۵	۸	۴۲	۳۷	۶		۴۵	۱	۲۴			۳	۱		۳	۶	۱				۵		۷	۱	۱۳			۲	۴۱	
آلوین	خالی از سکنه		۲	۷	۱																															2-H5
آتان	۱۶۸	۸۵۸	۵	۷	۱			×	×	×	×		×		×																×				×	2-G5
آزارود	۳۷	۱۸۴	۲	۷	۱				×	×			×																		×				×	2-E5
آفتابدر	۳۰	۱۶۵	۲	۵	۱			×	×	×			×		×																				×	2-F5
آمشک	۸	۵۱	۲	۷	۱								×		×																				×	2-E5
آوه	۵۱	۲۴۴	۲	۷	۱		×		×	×			×																							2-G5
اتانرود	۴	۲۴	۲	۷	۱				×				×																						×	2-G5
اواتر	۱۶	۱۰۳	۲	۷	۱																															2-H5

شهرستان قزوین

شرح	تعداد خانوار	جمعیت	نوع آبادی (کد)	راه‌دهه آبادی (کد)	وضع طبیعی (کد)	تأسیسات عمومی: برق	آب لوله‌کشی	غسالخانه	حمام	تأسیسات آموزشی و مذهبی: دبستان	مدرسه راهنمائی	مدرسه فنی دخترانه	مسجد	تکیه یا حسینیه	امامزاده	کتابخانه	سایر جاها و مکانها دایر	خدمات پزشکی و دامپزشکی: دامپزشک	بهیار و ماما روستائی	پزشک، ماما، ستیو، بهیار	داروخانه	تأسیسات ارتباطی و انتظامی: صندوق پست	دفتر پست و تلگراف	تلفن	دهیاری راه‌آهن	پاسگاه ژاندارمری	تأسیسات اقتصادی و اجتماعی: حمل فروش نفت	بانک	آسیای آرد	فروشگاه تعاونی	مغازه خرده‌فروشی (بقالی)	قصابی	نانوائی	قهوه‌خانه	شرکت تعاونی روستائی	موقعیت آبادی روی نقشه
۱	۲	۳	۴	۵	۶	۷	۸	۹	۱۰	۱۱	۱۲	۱۳	۱۴	۱۵	۱۶	۱۷	۱۸	۱۹	۲۰	۲۱	۲۲	۲۳	۲۴	۲۵	۲۶	۲۷	۲۸	۲۹	۳۰	۳۱	۳۲	۳۳	۳۴	۳۵	۳۶	۳۷
اوانك	۵۱	۲۱۷	۲	۷	۱				×	×			×																							2-H5
ایلان	۳۳	۱۳۱	۲	۷	۱				×	×			×		×																					2-G5
اندج	۵۰	۲۷۸	۲	۶	۱		×	×	×	×			×		×						×										×				×	2-F4
بالاوناش	۱۸	۸۱	۲	۷	۱				×																											2-G5
باغکلایه	۲۴	۱۳۰	۲	۶	۱				×				×																						×	2-F5
بوکان	۴۰	۲۱۳	۲	۷	۱				×	×			×		×																				×	2-G5
بیگدلی	۲	۱۴	۲	۶	۱																														×	2-F5
پارس آباد	۱	۶	۲	۶	۱																															2-F5
پیچ بن	۲۰	۱۲۸	۲	۷	۱				×	×																										2-H5
ترکان	۲۱	۱۲۸	۲	۶	۱								×		×																				×	2-F5
توان	۲۱	۱۰۹	۲	۶	۱				×	×			×		×																				×	2-G4
حیرنده	۱۲	۶۱	۲	۷	۱						×																									2-G5
حولادك	۳۱	۱۶۲	۲	۷	۱				×	×	×		×																						×	2-F5
حشان	۳۱	۱۶۶	۲	۷	۱			×	×	×			×																		×					2-F5
چوتر	۸	۳۲	۴	۷	۱								×		×															×					×	2-G5
حسن آباد	۱۴	۷۰	۲	۷	۱																															2-G5
خشکچال	۴۲	۲۱۱	۲	۶	۱					×			×		×																				×	2-G4
خوبان	۱۹	۱۰۴	۲	۶	۱																															2-G5
خویکوه	۱۱	۵۷	۲	۷	۱																														×	2-G5
خانه کارگری	خالی از سکنه		۶	۶	۱																															2-E5
دزدکسر	۲۳	۱۳۳	۲	۶	۱					×			✓																						×	2-F5
دهك	۶۲	۳۱۲	۲	۷	۱			×	×	×			×																							2-G5
دینه‌رود	۳۱	۱۴۰	۲	۷	۱				×	×																										2-H5
دینه‌کوه	۸۱	۳۵۸	۲	۷	۱			×	×	×			×		×															×						2-F5
دك	۱۰	۵۱	۲	۷	۱		×		×				×																						×	2-F4
روح علیا	۵۷	۲۱۰	۲	۶	۱				×	×			×	×	×																					2-G5
روح سفلی	۳۸	۲۰۹	۲	۷	۱		×		×	×			×																							2-G5
زوارك	۴۰	۲۳۰	۲	۷	۱				×	×	×		×					×				×	×								×					2-G5
زرسك	۱	۲	۴	۷	۱																															2-H5
سراج کلایه	۱۱	۶۶	۲	۷	۱																															2-G5

شهرستان قزوین

شرح	تعداد خانوار	جمعیت	نوع آبادی (کد)	راه عمده آبادی (کد)	وضع طبیعی (کد)	تأسیسات عمومی: برق	آب لوله‌کشی	غسلخانه	حمام	تأسیسات آموزشی و مذهبی: دبستان	مدرسه راهنمائی	مدرسه فنی و حرفه‌ای	مسجد	تکیه یا حسینیه	امامزاده	کلیسا	سایر عبادتگاههای دایر	خدمات پزشکی و دامپزشکی: درمانگاه	پزشک اعم از مقیم و غیرمقیم	بهیار و مامای روستائی	دامپزشک	تأسیسات ارتباطی و انتظامی: صندوق پست	دفتر پست و تلگراف	تلفن	ایستگاه راه‌آهن	پاسگاه ژاندارمری	تأسیسات اقتصادی و اجتماعی: عامل فروش نفت	بانک	آسیای آرد	فروشگاه تعاونی	مغازه خرده‌فروشی (بقالی)	قصابی	نانوائی	قهوه‌خانه	شرکت تعاونی روستائی	موقعیت آبادی روی نقشه
۱	۲	۳	۴	۵	۶	۷	۸	۹	۱۰	۱۱	۱۲	۱۳	۱۴	۱۵	۱۶	۱۷	۱۸	۱۹	۲۰	۲۱	۲۲	۲۳	۲۴	۲۵	۲۶	۲۷	۲۸	۲۹	۳۰	۳۱	۳۲	۳۳	۳۴	۳۵	۳۶	۳۷
سرخکوله	۱۰	۶۶	۲	۷	۱		×		×	×																									×	2-F5
سیلکان	۱۹	۹۶	۲	۷	۱																															2-G5
سفیددر	۱۷	۹۲	۲	۶	۱								×		×																				×	2-G5
سلیمان آباد	۱۱	۵۲	۲	۶	۱																														×	2-E5
شترخان	۴۹	۲۷۹	۲	۶	۱		×		×				×														×							×	×	2-G5
شورستان سفلی	۱۰	۵۴	۲	۶	۱					×			×																						×	2-F5
شورستان علیا	۳۱	۱۵۷	۲	۷	۱				×				×		×																				×	2-F5
شهرک	۵۹	۲۵۸	۲	۵	۱				×	×	×		×					×				×					×		×	×	×			×	×	2-F5
شیرکوه	۴	۲۱	۲	۶	۱																														×	2-E5
صاین کلایه	۳۴	۱۷۵	۲	۶	۱				×	×			×																						×	2-F5
طاله	۹	۴۵	۶	۷	۱																														×	2-G5
فیشان	۴۳	۲۳۰	۲	۶	۱				×	×			×		×																				×	2-G5
کافرکین	۱۳	۶۶	۲	۷	۱																														×	2-G5
کندانسر	۴۳	۲۱۰	۲	۶	۱		×		×				×		×							×													×	2-F4
کلایه	۱۴۰	۶۷۴	۵	۷	۱		×		×	×			×																		×				×	2-G5
کلان	۸	۳۷	۲	۷	۱																															2-H5
کوشکدشت	۳۲	۱۴۰	۲	۷	۱		×		×	×			×																						×	2-G5
کوچنان	۱۲۲	۶۳۰	۲	۶	۱		×		×	×	×		×		×						×	×							×		×				×	2-F4
گرمارود	۷۴	۳۲۵	۲	۷	۱				×	×	×		×														×				×					2-H5
گچ لات	۱	۷	۴	۷	۱																															2-H5
گازرخان	۲۱۳	۱۱۵۰	۲	۶	۱			×	×	×	×		×		×			×	×		×	×													×	2-G5
محمودآباد	۱۷	۱۱۲	۲	۶	۱		×		×				×		×														×						×	2-F5
میدان	۷۱	۳۹۴	۲	۷	۱				×	×			×																						×	2-G5
مرانجال	خالی از سکنه		۲	۷	۱																															2-E5
ملاکلایه	۱۶	۷۸	۲	۶	۱		×		×	×			×																×						×	2-F4
میانان	۱	۹	۲	۷	۱																														×	2-F5
نیرملات	۴	۳۴	۲	۷	۱										×																					2-H5
نساء	۷	۳۶	۲	۷	۱																															2-G5
ورک	۴۰	۱۹۷	۲	۷	۱				×	×			×																		×					2-G5
ورکرود	۳	۱۸	۲	۷	۱																															2-G5

شهرستان قزوین

شرح	تعداد خانوار	جمعیت	نوع آبادی (دگ، دگ)	راه‌مالرو آبادی (دگ، دگ)	وضع طبیعی (دگ، دگ)	تأسیسات عمومی: برق	آب لوله‌کشی	غسالخانه	حمام	دبستان	مدرسه راهنمائی	مدرسه فنی و حرفه‌ای	مسجد	تکیه حسینیه	امامزاده	کلیسا	سایر جایگاههای دینی	خدمات پزشکی و دامپزشکی: درمانگاه	پزشک، اتاق، تخت دچشم	بهیار و ماماهای روستائی	دامپزشک	صندوق پست	دفتر پست و تلگراف	تلفن	ایستگاه راه‌آهن	پاسگاه ژاندارمری	تأسیسات ارتباطی و انتظامی: حمال فروش نفت	بانک	آسیای آرد	فروشگاه تعاونی	مغازه خرده‌فروشی (ابتیاعی)	قصابی	نانوائی	قهوه‌خانه	شرکت تعاونی روستائی	تأسیسات اقتصادی و اجتماعی	موقعیت آبادی روی نقشه
۱	۲	۳	۴	۵	۶	۷	۸	۹	۱۰	۱۱	۱۲	۱۳	۱۴	۱۵	۱۶	۱۷	۱۸	۱۹	۲۰	۲۱	۲۲	۲۳	۲۴	۲۵	۲۶	۲۷	۲۸	۲۹	۳۰	۳۱	۳۲	۳۳	۳۴	۳۵	۳۶	۳۷
ویکان	۹	۳۷	۲	۷	۱																															2-G5
وفاش	۲۷	۱۰۸	۲	۷	۱		×		×	×			×		×																				2-G5
هنیز	۵۹	۲۶۶	۲	۷	۱			×	×	×			×		×																			×	2-G4
هرانک	۵۵	۲۵۵	۲	۷	۱				×	×			×		×																			×	2-G5
یارفی	۲۱	۹۶	۲	۶	۱		×																								×				2-G5
یرك	۶۹	۲۴۳	۲	۷	۱				×	×			×		×																×			×	2-F5
	۲۵۹۲	۱۴۱۵۹				۶	۴	۱	۲۸	۳۴			۳۳	۱	۵			۱	۴			۲			۱		۱۰	۱۷	۳	۱۶	۴	۲	۹	۴۲	
دهستان ایلات قاقازان																																				۱-G4
آسیاب برگ	۳	۱۹	۲	۷	۱																														×	۱-H6
آقابابا	۲۶۱	۱۰۵۸	۲	۲	۱	×	×	×	×	×			×															×		×	×	×	×	×	×	۱-F3
آقدوز	۱۰	۴۹	۳	۷	۱																															۱-F5
آبترش	۳	۳	۵	۲	۱	×	×																											×		۱-F4
آستین‌د رەسغلی	۵	۲۴	۵	۶	۱																														۱-F4
آستین‌د رەعلیا	خالی از سکنه		۵	۷	۱																														۱-H4
امیرآباد	۴۳	۱۱۴	۲	۵	۱				×	×			×																					×	۱-E4
اعلائی قشلاق	۱۲	۴۸	۵	۷	۱																														×	۱-E4
الوندی	۳۷	۱۲۷	۲	۶	۱					×																									×	۱-F5
اسدی	۵۰	۱۹۴	۲	۶	۱					×			×						×																۱-F5
اصطلك	۱۹	۷۵	۲	۶	۱										×				×																۱-G5
اسد آباد	۴۰	۱۸۴	۲	۵	۱					×			×																						۱-G4
اسماعیل آباد	خالی از سکنه		۳	۶	۱																														۱-G5
بوجینك	۳۰	۱۷۷	۲	۶	۱				×				×																					×	۱-G5
بوغینك	۶۲	۳۵۶	۲	۵	۲				×	×			×																	×		×			×	۱-E4
بك باغی	خالی از سکنه		۴	۷	۱																															۱-F5
بك كندی	۱۸۵	۱۱۵۱	۲	۵	۲				×	×			×		×															×		×	×	×	×	۱-G4
تلخاند رسغلی	خالی از سکنه		۲	۷	۱																															۱-G3
تپه‌شیر	خالی از سکنه		۴	۷	۱																															۱-E4
ترازان سغلی	۶۵	۲۸۵	۲	۷	۱					×																									×	۱-F4
توتیان	۶۶	۳۸۹	۲	۶	۱				×	×			×																							۱-G5
جودکی	۳	۱۶	۲	۶	۱																															۱-F3
جالقوچ قشلاق	۶	۳۷	۲	۷	۱																															

شرح	تعداد خانوار	جمعیت	نوع آبادی (کد)	راه عمده آبادی (کد)	وضع طبیعی (کد)	تأسیسات عمومی: برق	آب لوله‌کشی	غسالخانه	حمام	تأسیسات آموزشی و مذهبی: دبستان	مدرسه راهنمائی	مدرسه فنی و حرفه‌ای	مسجد	تکیه یا حسینیه	امامزاده	کلیسا	سایر عبادتگاههای دایر	خدمات پزشکی و دامپزشکی: درمانگاه	پزشک اعم از تعمیر و غیره	بهیار و مامای روستائی	دامپزشک	تأسیسات ارتباطی و انتظامی: صندوق پست	دفتر پست و تلگراف	تلفن	ایستگاه راه‌آهن	پاسگاه ژاندارمری	تأسیسات اقتصادی و اجتماعی: عامل فروش نفت	بانک	آسیای آرد	فروشگاه تعاونی	مغازه خرده‌فروشی (بقالی)	قصابی	نانوائی	قهوه‌خانه	شرکت تعاونی روستائی	موقعیت آبادی روی نقشه
۱	۲	۳	۴	۵	۶	۷	۸	۹	۱۰	۱۱	۱۲	۱۳	۱۴	۱۵	۱۶	۱۷	۱۸	۱۹	۲۰	۲۱	۲۲	۲۳	۲۴	۲۵	۲۶	۲۷	۲۸	۲۹	۳۰	۳۱	۳۲	۳۳	۳۴	۳۵	۳۶	۳۷
چشمه غلامعلی	۴۴	۲۵۳	۲	۵	۱				×	×			×																						×	1-H5
چوب دره	خالی	از سکنه	۳	۷	۱																															1-G4
چوره سفلی	۱۸	۸۱	۲	۷	۱					×																									×	1-G3
چوره علیا	۱۱	۶۵	۲	۷	۱																														×	1-G4
جلوکبابی چهارباغ پیوزباشی جای	۱	۱	۵	۲	۱	×																														1-E5
حاجی آباد	۲۷	۱۴۷	۲	۷	۱								×																						×	1-H4
حصار اسلام بیگی	خالی	از سکنه	۵	۷	۱																															1-F4
حصار قشلاق ولی خان	خالی	از سکنه	۵	۷	۱																															1-F3
حصار ولی خان	۱۳	۷۱	۲	۷	۱																															1-G4
حمام دره	۹	۴۹	۳	۷	۱																															1-F3
حسام آباد	۴۲	۲۴۱	۲	۶	۱				×	×			×																						×	1-F5
خرزان	۴۲	۲۱۰	۲	۵	۱				×	×			×																×					×	×	1-F4
خرکان پائین	۳۵	۱۷۸	۲	۶	۱				×				×						×																×	1-G3
خرمرده قشلاق	۳	۱۶	۵	۷	۱																															1-F3
خرمن سوخته	۱۰۲	۶۱۳	۲	۵	۱				×	×																					×					1-H5
دره خشکه	۳	۱۶	۵	۷	۱																															1-F3
دره شاه ولی سفلی	۷	۳۶	۵	۷	۱																														×	1-F3
دره شاه ولی قشلاق	خالی	از سکنه	۳	۷	۱																															1-F3
دنیامرده قشلاق	خالی	از سکنه	۳	۷	۱																															1-F3
دنینک	۱۴	۶۸	۲	۷	۱				×	×			×																×						×	1-H3
دودهه	۱۳۰	۷۱۷	۲	۵	۲				×	×			×	×	×												×		×		×	×			×	1-G5
دوده تاج	خالی	از سکنه	۲	۶	۱																															1-H5
دره آزاد خان سفلی	خالی	از سکنه	۵	۷	۱																															1-G4
زاکان	۲۹	۱۴۳	۲	۵	۱					×																										1-H5
زرده گل	۴	۱۹	۵	۷	۱																															1-G3
زرین خانی	۲۸	۱۳۲	۲	۵	۱								×																						×	1-F3
زیتک قشلاق	۴۰	۱۵۹	۲	۷	۱					×																									×	1-G3
زیمگه قشلاق	۱	۷	۵	۷	۱																															1-F3
ساربانک	۸۶	۴۱۲	۲	۶	۱				×	×			×																×		×				×	1-G4
سپهلان قشلاق	خالی	از سکنه	۳	۷	۱																															1-F3

شهرستان قزوین

شرح	تعداد خانوار	جمعیت	نوع آبادی (کد)	راه عمده آبادی (کد)	وضع طبیعی (کد)	تأسیسات عمومی: برق	آب لوله‌کشی	غسالخانه	حمام	تأسیسات آموزشی و مذهبی: دبستان	مدرسه راهنمائی	مدرسه فنی و حرفه‌ای	مسجد	تکیه یا حسینیه	امامزاده	کلیسا	سایر عبادتگاهها دایر	خدمات پزشکی و دامپزشکی: درمانگاه	پزشک اعم از مقیم و غیرمقیم	بهیار و مامای روستائی	دامپزشک	تأسیسات ارتباطی و انتظامی: صندوق پست	دفتر پست و تلگراف	تلفن	ایستگاه راه‌آهن	پاسگاه ژاندارمری	تأسیسات اقتصادی و اجتماعی: عامل فروش نفت	بانک	آسیای آرد	فروشگاه تعاونی	مغازه خرده‌فروشی (بقالی)	قصابی	نانوائی	قهوه‌خانه	شرکت تعاونی روستائی	موقعیت آبادی روی نقشه
۱	۲	۳	۴	۵	۶	۷	۸	۹	۱۰	۱۱	۱۲	۱۳	۱۴	۱۵	۱۶	۱۷	۱۸	۱۹	۲۰	۲۱	۲۲	۲۳	۲۴	۲۵	۲۶	۲۷	۲۸	۲۹	۳۰	۳۱	۳۲	۳۳	۳۴	۳۵	۳۶	۳۷
سرتاف قشلاق	۳	۱۴	۵	۷	۱																															1-F3
سفیده کش	۳۸	۱۸۸	۲	۵	۱				×	×																									×	2-A5
سلطان آباد	۳۵	۲۲۳	۲	۵	۱				×	×			×														×		×		×				×	1-H5
سالن غذاخوری زیبا	۲	۲	۵	۲	۱	×																×					×		×					×		1-E5
سوخته چنار	۳۹	۱۴۹	۲	۵	۱								×																							1-F5
سوری	۱۳	۶۴	۲	۷	۱																														×	1-E4
شاه تپه	خالی	از سکنه	۵	۶	۱																															1-G4
طرزکش	۶۹	۴۰۱	۲	۵	۱				×	×			×		×																×				×	1-F5
علی مرده قشلاق	۱	۸	۵	۷	۱																														×	1-F3
فطر	۳۸	۱۶۰	۲	۷	۱					×			×																						×	2-A4
قپان چای	خالی	از سکنه	۳	۵	۱																															1-F4
قره دره	۹	۳۸	۲	۲	۱														×																×	1-E5
قهوه خانه عیسی	۱	۱	۵	۲	۱																													×		1-E5
قزل دره	۲۷	۱۵۱	۲	۶	۱																						×							×	×	1-E4
قدرت آباد	خالی	از سکنه	۳	۷	۱																															1-F5
قلعه	۱۲	۷۵	۳	۶	۱								×																							1-F4
قانشوبلاغ	خالی	از سکنه	۵	۶	۱																															1-G5
کرم‌علی قشلاق	۲۱	۱۰۶	۲	۷	۱																														×	1-F3
کوشکک	۴۲	۲۵۷	۲	۵	۲					×			×																						×	1-G5
کوهین	۱۵۹	۹۳۶	۲	۲	۲				×	×			×					×								×	×		×	×	×	×		×	×	1-G5
کیخنان	۶۸	۳۹۶	۲	۵	۱				×	×			×														×		×	×			×		×	1-H5
کور بولاغ	۱	۳	۵	۲	۱																															1-F5
گرداندە	۲۹	۱۷۳	۲	۷	۱				×	×			×																						×	1-H3
گنداب	۱۰	۴۰	۲	۷	۱																															1-F3
گابری	۱۲	۶۳	۵	۷	۱																															1-E4
گروه حفاظت خاک و آب	۱	۱	۵	۲	۱	×	×																													1-F5
گل دره	۱	۸	۵	۷	۱																															1-F4
مرتضی آباد	۳۶	۱۸۶	۲	۵	۱				×	×			×																						×	1-H5
محمود آباد علم‌خانی	۸۷	۵۰۱	۲	۵	۱				×	×			×														×				×				×	1-H5
موصل قشلاق	۳	۱۲	۲	۷	۱																														×	1-G3

شهرستان قزوین

شرح	تعداد خانوار	جمعیت	نوع آبادی (کد)	راه عمده آبادی (کد)	وضع طبیعی (کد)	تأسیسات عمومی: برق	آب لوله‌کشی	غسالخانه	حمام	تأسیسات آموزشی و مذهبی: دبستان	مدرسه راهنمائی	مدرسه فنی و حرفه‌ای	مسجد	تکیه یا حسینیه	امامزاده	کلیسا	سایر عبادتگاههای دایر	خدمات پزشکی و دامپزشکی: درمانگاه	پزشک اعم از تعلیم و تعمیم	بهیار و مامای روستائی	دامپزشک	تأسیسات ارتباطی و انتظامی: صندوق پست	دفتر پست و تلگراف	تلفن	ایستگاه راه‌آهن	پاسگاه ژاندارمری	تأسیسات اقتصادی و اجتماعی: عامل فروش نفت	بانک	آسیای آرد	فروشگاه تعاونی	مغازه خرده‌فروشی (بقالی)	قصابی	نانوائی	قهوه‌خانه	شرکت تعاونی روستائی	موقعیت آبادی روی نقشه
۱	۲	۳	۴	۵	۶	۷	۸	۹	۱۰	۱۱	۱۲	۱۳	۱۴	۱۵	۱۶	۱۷	۱۸	۱۹	۲۰	۲۱	۲۲	۲۳	۲۴	۲۵	۲۶	۲۷	۲۸	۲۹	۳۰	۳۱	۳۲	۳۳	۳۴	۳۵	۳۶	۳۷
میانج	۳۸	۲۱۴	۲	۶	۱			×	×	×			×																×							1-H4
مهمانخانه‌ستاره‌گیلان	۱	۱	۵	۲	۱	×	×		×																											1-E4
مزرعه محمودی	۶۰	۳۹۲	۲	۵	۱				×	×			×																		×				×	1-G5
نارنده	۴۲	۱۸۴	۲	۶	۱				×	×			×		×														×						×	1-G4
ناصری	۶	۳۴	۵	۷	۱																															1-E4
یاکند علی آباد	۲۹	۱۶۴	۲	۵	۱				×	×			×																×		×					1-G5
ینگه سولیا	خالی	ازسکنه	۴	۷	۱																										×					1-G4
یوزباش جای	۱	۲	۵	۲	۱																													×		1-E5
یله گنبد	۹۹	۵۷۲	۲	۵	۱				×	×			×									×					×		×		×			×	×	1-G5
دهستان بشاریات	۳۰۴۰	۱۶۵۳۱				۱۷	۳۱	۳	۲۹	۲۸			۲۹		۴			۱		۶	۳	۲		۱	۱		۱۰		۱۴	۳	۲۳	۸	۴	۲	۲۶	
آلاد اغلو	۹	۴۹	۳	۶	۲																															5-D3
ابراهیم‌آباد	۱۰	۵۱	۲	۵	۲				×				×																							5-D2
ایستگاه زیاران	۱۴	۷۷	۵	۵	۲	×	×		×	×															×											5-E2
بهرام‌آباد	۵	۳۴	۳	۵	۲																															5-E2
باقرآباد ترک	۵۰	۲۶۴	۲	۴	۲				×	×			×							×															×	5-E3
باقرآباد کرد	۵۴	۲۹۵	۲	۵	۲		×		×	×			×																							5-E2
پشت برق قشلاق	۲	۹	۵	۴	۲	×	×																													5-E3
تخته	۳	۱۲	۳	۴	۳	×	×																										×			5-D2
جعفرآباد	۲	۹	۲	۵	۲																															5-C2
جلال‌آباد	۴۵	۲۴۴	۲	۵	۲				×				×																		×					5-E2
حسین اباد کرد	۵۷	۲۹۰	۲	۵	۲				×	×			×																						×	5-F3
حاجی تپه	۹۳	۵۳۰	۲	۵	۲	×	×		×	×			×							×									×						×	5-D2
حسن‌آباد	۲۰۵	۱۱۶۷	۲	۴	۲	×	×		×	×			×																		×	×			×	5-C2
حسین‌آباد	۳	۱۵	۲	۶	۲																															5-D2
خرم‌پشته	۱۲۹	۶۱۳	۲	۵	۲		×		×	×			×														×			×	×				×	5-C2
خاکشان	۹۱	۵۴۷	۲	۴	۲		×		×	×			×							×							×		×						×	5-D3
خاکعلی	۲۵۶	۱۴۰۴	۲	۴	۲	×	×	×	×	×			×																×		×	×			×	5-C2
خطایان	۹۰	۴۹۹	۲	۴	۲	×		×	×	×			×														×		×		×	×			×	5-D2
دبیریان	۲۹	۱۵۸	۲	۵	۲					×																					×				×	5-E3

شهرستان قزوین

شرح	تعداد خانوار	جمعیت	نوع آبادی (کد)	راه عمده آبادی (کد)	وضع طبیعی (کد)	تأسیسات عمومی: برق	آب لوله‌کشی	غسالخانه	حمام	تأسیسات آموزشی و مذهبی: دبستان	مدرسه راهنمائی	مدرسه فنی و حرفه‌ای	مسجد	تکیه یا حسینیه	امامزاده	کلیسا	سایر عبادتگاههای دایر	خدمات پزشکی و دامپزشکی: درمانگاه	پزشک اعم از تیمم و غیر تیمم	بهیار و مامای روستائی	دامپزشک	تأسیسات ارتباطی و انتظامی: صندوق پست	دفتر پست و تلگراف	تلفن	ایستگاه راه‌آهن	پاسگاه ژاندارمری	تأسیسات اقتصادی و اجتماعی: عامل فروش نفت	بانک	آسیای آرد	فروشگاه تعاونی	مغازه خرده‌فروشی (بقالی)	قصابی	نانوائی	قهوه‌خانه	شرکت تعاونی روستائی	موقعیت آبادی روی نقشه
۱	۲	۳	۴	۵	۶	۷	۸	۹	۱۰	۱۱	۱۲	۱۳	۱۴	۱۵	۱۶	۱۷	۱۸	۱۹	۲۰	۲۱	۲۲	۲۳	۲۴	۲۵	۲۶	۲۷	۲۸	۲۹	۳۰	۳۱	۳۲	۳۳	۳۴	۳۵	۳۶	۳۷
رضی آباد	۴۷	۲۸۱	۲	۵	۲				×	×			×																×						×	5-C3
زعفران	۴۷	۲۰	۲	۵	۲		×		×	×			×		×																				×	5-C2
زرگر	۱۰۱	۵۵۰	۲	۵	۲		×		×	×			×							×							×				×	×			×	5-E3
زاغه	۱۴۶	۷۵۹	۲	۴	۲		×		×	×			×							×							×		×		×				×	5-E2
شرکت یوشوند	کارگاه		۵	۵	۲	×	×																													5-F3
شفیع آباد	خالی از سکنه		۲	۴	۲																															5-D2
شهرستان	۱۰۰	۵۱۳	۲	۵	۲		×		×				×																		×					5-C3
شهرآباد	۱۲۶	۶۴۳	۲	۵	۲		×		×	×			×														×				×				×	5-C3
عبدل آباد	۱۳۲	۷۴۹	۲	۴	۲	×	×		×	×			×														×		×		×	×			×	5-C2
قره قباد	۸۶	۴۸۰	۲	۵	۲	×	×		×				×							×									×	×	×				×	5-E3
قزان چال	۴۰	۲۴۳	۲	۵	۲		×		×				×																×						×	5-E3
قشلاق	۳۴۰	۱۸۸۹	۲	۴	۲		×			×			×		×							×					×		×		×	×	×		×	5-E3
کوره‌های آجرپزی قشلاق	۹	۳۴	۵	۵	۲	×	×																								×		×			5-E3
کوچار	۷۷	۴۸۴	۲	۵	۲	×	×		×	×			×								×										×					5-B2
کارخانه قند	۶۴	۲۹۳	۲	۴	۲	×	×			×			×					×				×		×			×		×	×	×	×	×	×		5-C3
گنجاب	۲	۳	۳	۶	۲																															5-E3
گیل زور	۷۳	۳۵۱	۲	۵	۲		×		×	×			×																		×				×	5-C2
مرغداری اتحادان	۶	۲۵	۵	۵	۲	×	×																													5-E3
مالی آباد	۲۷	۱۳۳	۲	۵	۲																														×	5-E2
میان پالان	۴۸	۲۸۱	۲	۴	۲		×			×																					×				×	5-D2
مزرعه برکت	۲۵	۹۲	۳	۴	۲	×	×	×	×	×																					×	×				5-D2
مزرعه مگسال	۳	۱۰	۳	۴	۲	×	×														×						×							×		5-C1
مورآباد	۵۸	۳۰۰	۲	۴	۲		×		×	×			×		×						×														×	5-C2
محمودیان	۷۱	۴۴۹	۲	۵	۲		×		×	×			×																×		×				×	5-D3
مامجین	۴	۲۰	۲	۶	۲																															5-C3
مجید آباد	۶	۲۹	۲	۵	۲																															5-C3
نودوز	۱۳۷	۷۶۳	۲	۵	۲		×		×	×			×																×		×				×	5-C2
نیم ایستگاه زیاران	۲	۱۰	۶	۱	۲																															5-F2
نیم ایستگاه کهن دژ	کارگاه		۶	۳	۲																										×					5-D2
هزارجلفا	۸۷	۵۱۲	۲	۶	۲	×	×		×	×			×																×						×	5-D2

شهرستان قزوین

شرح	تعداد خانوار	جمعیت	نوع آبادی (کد)	راه عمده آبادی (کد)	وضع طبیعی (کد)	تأسیسات عمومی: برق	آب لوله‌کشی	غسالخانه	حمام	تأسیسات آموزشی و مذهبی: دبستان	مدرسه راهنمائی	مدرسه فنی و حرفه‌ای	مسجد	تکیه یا حسینیه	امامزاده	کلیسا	سایر عبادتگاههای دایر	خدمات پزشکی و دامپزشکی: درمانگاه	پزشک اعم از تعمیم و تجهیز	بهیار و مامای روستائی	دامپزشک	تأسیسات ارتباطی و انتظامی: صندوق پست	دفتر پست و تلگراف	تلفن	ایستگاه راه‌آهن	پاسگاه ژاندارمری	تأسیسات اقتصادی و اجتماعی: عامل فروش نفت	بانک	آسیای آرد	فروشگاه تعاونی	مغازه خرده‌فروشی (بقالی)	قصابی	نانوائی	قهوه‌خانه	شرکت تعاونی روستائی	موقعیت آبادی روی نقشه
۱	۲	۳-	۴	۵	۶	۷	۸	۹	۱۰	۱۱	۱۲	۱۳	۱۴	۱۵	۱۶	۱۷	۱۸	۱۹	۲۰	۲۱	۲۲	۲۳	۲۴	۲۵	۲۶	۲۷	۲۸	۲۹	۳۰	۳۱	۳۲	۳۳	۳۴	۳۵	۳۶	۳۷
هاشم‌آباد	خالی از	سکنه	۴	۵	۲																															5-E2
یعقوب آباد	۲۹	۱۶۰	۲	۶	۲				×	×			×		×																×				×	5-E3
دهستان خرقان شرقی	۶۸۲۶	۳۲۸۵۷				۱	۶	۱۰	۵۲	۴۵	۲		۵۷	۷	۱۴			۵	۳	۲		۱۱	۳	۲		۲	۱۱	۲	۳۸	۳	۳۰	۱۶	۵	۳	۵۳	
آبگرم	۱۹۹	۹۶۹	۲	۲	۲		×		×	×			×					×	×			×	×	×		×	×	×	×		×	×	×	×	×	4-C6
آسیان	۹۳	۴۶۴	۶	۵	۱				×	×			×									×							×		×				×	4-C6
آقبلاغ آسیان	۵۵	۲۷۰	۴	۵	۱				×	×			×																×		×				×	4-C6
آقچه‌دام	۲۱	۱۴۰	۲	۵	۲								×																						×	7-F2
آرقیه	۶۱	۳۰۸	۴	۶	۱			×	×	×			×																×						×	7-C2
*آوج	۴۸۲	۲۳۹۴	۱	۲	۱	×	×		×	×	×		×		×			×	×	×		×	×	×		×	×	×	×	×	×	×	×	×	×	7-C2
ارتش آباد	۲۰۳	۱۰۴۴	۲	۴	۲			×	×	×			×					×				×					×		×	×	×	×	×		×	7-D1
استلج	۴۳۱	۱۹۵۱	۲	۶	۱				×	×			×	×													×		×						×	7-E3
افشارمحمد	۱۹	۹۶	۲	۵	۲				×				×																						×	7-F2
اک	۵۸	۲۷۳	۲	۶	۱				×				×		×														×			×			×	7-D1
امامزاده قاسم	۳۹	۱۶۲	۲	۵	۱				×	×			×		×																				×	7-D2
ایلدرچین	۶۳	۳۱۳	۲	۴	۲			×	×	×			×									×							×						×	7-D1
بادغین	۷۵	۳۳۰	۲	۴	۲				×	×			×		×																	×			×	7-D1
بهشتیان	۸۵	۴۲۶	۲	۶	۱				×	×			×																						×	4-C6
بی آب	۱۱۲	۵۲۹	۲	۶	۱		×	×	×	×			×									×							×		×	×			×	7-B1
ترسبانج	۳۳۶	۱۶۲۵	۲	۶	۱				×	×			×		×														×		×	×			×	7-D3
تخت میلاق	۱۳	۷۰	۲	۷	۱								×																						×	7-D2
توآباد	۲۵۲	۱۱۶۸	۲	۵	۱				×	×			×																×		×	×	×		×	7-E2
تیره	۶۰	۳۰۳	۲	۵	۲				×	×			×		×																×					7-F3
چاه برف	۱۷	۸۴	۲	۵	۲								×	×																						7-E2
چنارسفلی	۳۳	۱۶۰	۲	۶	۱								×																							7-G1
چنارعلیا	۴	۱۳	۲	۶	۱																															7-G1
چوبینه	۸۹	۴۱۱	۲	۵	۱				×	×			×																×		×	×			×	7-C2
خروس دره	۱۳۰	۶۲۶	۲	۵	۱				×	×			×		×												×		×		×				×	7-C3
خسروآباد	۸۱	۴۲۰	۲	۶	۱				×	×			×																×		×				×	7-C3
داسکین	۴۸	۲۱۹	۲	۶	۱			×	×	×			×																						×	7-D1

شهرستان قزوین

شرح	تعداد خانوار	جمعیت	نوع آبادی (کد)	راه‌وجوه آبادی (کد)	وضع طبیعی (کد)	تأسیسات عمومی: برق	آب لوله‌کشی	فاضلاب	حمام	دبستان	مدرسه راهنمائی	مدرسه دخترانه و هنرستان	مسجد	تکیه یا حسینیه	امامزاده	کلیسا	سایر تجمعات مذهبی (دایر)	خدمات پزشکی و دامپزشکی: درمانگاه	پیشک، بهداشتگر، ماما و بهیار	بهیار و دهیاری روستائی	دامپزشک	صندوق پست	دفتر پست و تلگراف	تلفن	تأسیسات ارتباطی و انتظامی: پاسگاه ژاندارمری	ایستگاه راه‌آهن	تأسیسات اقتصادی و اجتماعی: حامل فرآورده نفت	بانک	آسیای آرد	فروشگاه تعاونی	مغازه و خواربارفروشی (بقالی)	قصابی	نانوائی	قهوه‌خانه	شرکت تعاونی روستائی	موقعیت آبادی روی نقشه
۱	۲	۳	۴	۵	۶	۷	۸	۹	۱۰	۱۱	۱۲	۱۳	۱۴	۱۵	۱۶	۱۷	۱۸	۱۹	۲۰	۲۱	۲۲	۲۳	۲۴	۲۵	۲۶	۲۷	۲۸	۲۹	۳۰	۳۱	۳۲	۳۳	۳۴	۳۵	۳۶	۳۷
دانگی	۱۳۲	۶۵۷	۲	۵	۲				×	×			×	×									×					×									7-F3
رزك	۱۰۴	۵۱۶	۲	۵	۲				×	×			×															×								7-F1
زاكان	۷۹	۳۶۷	۲	۷	۱				×	×			×																							7-B3
ساغران سفلی	۶۷	۳۰۴	۲	٤	۲		×	×	×	×			×									×														4-D6
ساغران علیا	۱۲۶	۵۱۹	۲	٤	۲		×	×	×	×			×					×				×							×		×					4-D6
سیزك	۵۹	۳۰۳	۳	٦	۱				×	×			×																×							7-E2
سلطان بلاغ	۷۲	۳۷۵	۲	۲	۱			×	×	×			×									×							×							7-B2
سنگاوین	۱٤۷	۷٤٤	۲	۵	۱				×	×			×	×	×														×							7-F3
سرمینك	۷۰	۳۷۵	۲	٦	۱				×	×			×		×					×									×							7-F1
سیراب	۷٤	۳٦۱	۲	۵	۱				×				×							×																7-D1
شنگیل	۸٦	٤۰٦	۲	٦	۱				×	×			×															×	×							7-D1
عباس آباد	۱٤۵	۷۲۳	۲	۵	۲				×	×			×																×							4-D6
علی آباد	۵	۳٤	۲	۵	۲																															7-F1
علی حلاج	٦	۳۸	۲	٦	۱																															7-E3
فارس غلان	۲۳	۱۰۵	۲	۵	۲				×				×																×							7-E1
قراداش پرچیك	۱۰۸	٤۸۹	۲	٦	۱				×	×			×																×		×					7-E3
قرخ بلاغ	۲٦	۱۲۹	۲	۲	۱				×	×			×															×								4-C6
قره‌آقاج	۵۵	۳۳۸	۲	۵	۱				×	×			×																×							7-F2
قهوج	۱۸۳	۸۹٦	۲	۵	۱				×	×			×																×							7-C2
کاروانسر	۳۵	۱٦۲	۲	۷	۱				×	×			×																×							7-B3
گلنجین	۳۹٤	۱۸۳۳	۲	٦	۱				×	×	×		×		×							×	×					×	×					×	×	×	7-E1
گاوزمین	۸٤	٤۱٦	۲	۵	۲				×	×			×	×																						7-E2
گاویك	۳۷٤	۱۹۲۸	۲	٤	۱		×		×	×			×	×														×	×						×	7-C3
مصرآباد	۱۰۸	٤۵۲	۲	٤	۲				×	×			×															×	×						×	7-E1
میان‌دره	۳۰	۱۲۸	۲	۵	۱								×																						×	7-E1
میلاق	٤٤	۲۳۵	۲	٦	۱				×				×																×							7-D2
مندك	خالی از سکنه		۲	٦	۱																															7-D2
نجف آباد	۸۳	٤۰۵	۲	۲	۲				×	×			×									×													×	4-C6
نصرت آباد	۹۹	٤٤۳	۲	۵	۱				×	×			×																×						×	7-F2
نیکچه	خالی از سکنه		۲	٦	۱																															7-E2

شهرستان قزوین

| شرح | تعداد خانوار | جمعیت | تأسیسات عمومی | | |

شهرستان قزوین

شرح	تعداد خانوار	جمعیت	نوع آبادی (کد)	راه عمده آبادی (کد)	وضع طبیعی (کد)	تأسیسات عمومی: برق	آب لوله‌کشی	غسالخانه	حمام	تأسیسات آموزشی و مذهبی: دبستان	مدرسه راهنمائی	مدرسه فنی و حرفه‌ای	مسجد	تکیه یا حسینیه	امامزاده	کلیسا	سایر عبادتگاههای دایر	خدمات پزشکی و دامپزشکی: درمانگاه	پزشک اعم از مقیم و غیرمقیم	بهیار و مامای روستائی	دامپزشک	تأسیسات ارتباطی و انتظامی: صندوق پست	دفتر پست و تلگراف	تلفن	ایستگاه راه‌آهن	پاسگاه ژاندارمری	تأسیسات اقتصادی و اجتماعی: عامل فروش نفت	بانک	آسیای آرد	فروشگاه تعاونی	مغازه خرده‌فروشی (بقالی)	قصابی	نانوائی	قهوه‌خانه	شرکت تعاونی روستائی	موقعیت آبادی روی نقشه
۱	۲	۳	۴	۵	۶	۷	۸	۹	۱۰	۱۱	۱۲	۱۳	۱۴	۱۵	۱۶	۱۷	۱۸	۱۹	۲۰	۲۱	۲۲	۲۳	۲۴	۲۵	۲۶	۲۷	۲۸	۲۹	۳۰	۳۱	۳۲	۳۳	۳۴	۳۵	۳۶	۳۷
خورخوره	۱۷۵	۷۴۱	۲	۶	۱				×	×			×		×							×					×		×		×	×			×	3-H6
داخرجین	۱۳۴	۶۳۰	۲	۵	۱				×	×				×													×			×	×				×	4-C6
داش‌تپه	۱۰۶	۵۲۷	۲	۵	۲				×	×			×																×						×	3-F6
دیدار	۵۳	۲۸۵	۲	۶	۱				×	×			×																		×				×	3-G5
زرین‌دره	خالی	از سکنه	۲	۷	۱																															7-B1
سعیدآباد	۵۳	۲۹۳	۲	۵	۱				×				×																		×				×	4-A6
سقرجین	۱۱۵	۶۲۴	۲	۶	۲				×	×			×		×												×		×						×	3-E5
شوراب	۱۴۷	۷۱۲	۲	۵	۱	×	×	×	×	×			×														×		×		×	×			×	4-A6
شهرباز	۱۷	۸۸	۲	۶	۲																														×	3-G5
طبلشکین	۱۱۱	۵۷۰	۲	۵	۲				×				×														×		×						×	4-A5
علی‌آباد	۱۳۷	۶۸۷	۲	۵	۲				×	×			×														×		×		×				×	3-H5
عبدالله‌مسعود	۹۱	۵۱۷	۲	۵	۱				×	×			×									×							×						×	3-G6
قانقانلو	۱۳۴	۶۶۳	۲	۵	۲				×	×			×									×							×						×	3-F6
قره‌بلاغ	۶۵	۳۲۶	۲	۶	۲				×	×			×																×						×	3-G5
قزلو	۹۳	۵۲۳	۲	۵	۱			×	×	×			×																×		×				×	7-B2
قلعه‌دیدار	۴۹	۲۶۴	۲	۶	۱					×			×																		×				×	3-G5
قمیشلو	۱۵۳	۸۲۶	۲	۵	۱				×					×															×		×				×	4-B6
قوشه‌قوئی	۵۰	۲۳۹	۲	۶	۱				×	×			×																						×	3-F5
کامیشگان	۱۳۷	۶۴۷	۲	۶	۱				×	×			×														×		×		×	×			×	3-H6
کردوجین	۳۵	۱۸۱	۲	۵	۱								×		×																				×	3-G5
کله‌سر	۱۹	۹۳	۲	۵	۲																														×	3-H6
کولنج	خالی	از سکنه	۴	۵	۲																															4-C6
کیسه‌جین	۲۰۹	۱۴۱	۲	۵	۲				×																										×	4-B6
گندآهو	۲۰	۱۶۲	۲	۶	۱								×																						×	4-B6
لجامگیر	۴۲	۲۱۵	۲	۶	۲				×																										×	3-G6
لك	۱۰۳	۵۵۰	۲	۵	۲				×	×			×		×						×								×		×				×	3-H4
محمودآباد	۶۲	۳۲۱	۲	۵	۲				×				×																		×				×	4-A5
مشانه	۸۶	۴۴۰	۲	۶	۱			×	×	×			×																		×	×			×	7-B2
مشهد	۵۹	۳۱۲	۲	۵	۲				×	×			×														×				×				×	3-H6
منصور	۱۵۷	۸۰۳	۲	۵	۱				×	×			×	×	×							×							×		×	×			×	7-A1

شهرستان قزوین

| شرح | تعداد خانوار | جمعیت | تأسیسات عمومی | | |

شهرستان قزوین

شرح	تعداد خانوار	جمعیت	نوع آبادی (ده)	راه‌دهه آبادی (ده)	وضع طبیعی (ده)	تأسیسات عمومی: برق	آب لوله‌کشی	غسالخانه	حمام	تأسیسات آموزشی و مذهبی: دبستان	مدرسه راهنمائی	مدرسه دخترانه و حوزوی	مسجد	تکیه یا حسینیه	امامزاده	کلیسا	سایر اماکن مذهبی دیر	درمانگاه	خدمات پزشکی و دامپزشکی: پزشک، اتاق معاینه، تخلیه زایمان	بهیار و مامای روستائی	دامپزشک	صندوق پست	تأسیسات ارتباطی و انتظامی: دفتر پست و تلگراف	تلفن	ایستگاه راه‌آهن	پاسگاه ژاندارمری	تأسیسات اقتصادی و اجتماعی: حال فروش نفت	بانک	آسیای آرد	فروشگاه تعاونی	مغازه و خرده‌فروشی (بقالی)	قصابی	نانوائی	قهوه‌خانه	شرکت تعاونی روستائی	موقعیت آبادی روی نقشه
۱	۲	۳	۴	۵	۶	۷	۸	۹	۱۰	۱۱	۱۲	۱۳	۱۴	۱۵	۱۶	۱۷	۱۸	۱۹	۲۰	۲۱	۲۲	۲۳	۲۴	۲۵	۲۶	۲۷	۲۸	۲۹	۳۰	۳۱	۳۲	۳۳	۳۴	۳۵	۳۶	۳۷
رحمت آباد بزرگ	۲۰۷	۱۰۱۷	۲	۵	۲	×			×	×			×																×		×				×	4-H2
رحمت آباد کوچک	۲۱	۱۱۰	۲	۵	۲		×		×				×																						×	5-A2
زین آباد	۱۷۲	۸۳۱	۲	۵	۲				×	×			×																		×				×	5-A4
زرین آباد	۱۳	۶۷	۳	۵	۲				×																										×	5-A3
زلیخا	۴۰	۱۹۴	۲	۵	۲				×				×							×	×														×	5-B3
سلیمان آباد	۲۸	۱۷۴	۲	۶	۲				×	×			×																×			×			×	5-A3
سوس	۵۹	۳۲۸	۲	۵	۲				×	×			×																						×	5-A4
سخس آباد	۱۸	۱۲۸	۶	۵	۲																														×	5-A4
سیاه چشمه	۶	۱۵	۶	۵	۲	×	×		×																×				×							4-H2
سیرم	خالی از سکنه		۴	۶	۲																															4-H3
سولیقان	۹۴	۵۲۹	۲	۶	۲				×	×			×																						×	4-H3
سعید آباد	۱۳۸	۸۲۱	۲	۴	۲	×			×	×			×		×														×		×	×			×	4-H3
شاد مان	۱۰۱	۵۱۴	۲	۶	۲	×			×				×		×														×						×	4-H3
شاهین‌تپه	۲۱۰	۱۲۴۴	۲	۴	۲	×			×	×			×		×															×		×			×	5-A2
شنبرك	۵۳	۲۷۴	۲	۵	۲				×	×			×																	×		×			×	5-A3
شم رستانك	۱۶۳	۸۰۳	۲	۵	۲	×	×		×	×			×																×	×		×			×	5-A2
شارد	۱۰۷	۶۹۱	۲	۵	۲				×	×			×		×														×		×	×			×	5-A3
شیشه‌قلعه	۸	۵۹	۲	۵	۲																														×	5-B3
طاهرآباد	۸	۵۷	۲	۵	۲																														×	5-A3
علیرضاآباد	۳	۲۲	۲	۵	۲				×																										×	5-A4
علی آباد	۳	۷	۳	۵	۲																															4-H2
الرب آباد	۴۳	۲۲۳	۲	۴	۲				×				×		×														×		×				×	4-H4
علی آباد	۳۰	۱۷۳	۲	۶	۲	×	×		×	×				×																					×	4-H4
فرکان	۸	۵۱	۲	۶	۲				×				×		×																				×	5-A3
قشلاق عاشق باری	۴	۲۶	۲	۶	۲																															5-B4
قمیك کوچك	۳۴	۲۰۴	۲	۶	۲				×				×																						×	5-A2
ککین	۱۹	۹۵	۲	۵	۲				×	×			×		×																				×	5-A3
کهك	۱۶۹	۸۳۳	۲	۴	۲				×	×			×																×		×	×		×	×	4-G2
کوند	۳۱	۱۹۱	۲	۵	۲				×				×																						×	5-A3
کچلی گرد	۸۱	۴۷۲	۲	۵	۲					×			×									×							×		×				×	5-A3

شرح	تعداد خانوار	جمعیت	نوع آبادی (کد ۴)	راه‌دهه آبادی (کد ۵)	وضع طبیعی (کد ۶)	تأسیسات عمومی: برق (۷)	آب لوله‌کشی (۸)	غسالخانه (۹)	حمام (۱۰)	تأسیسات آموزشی و مذهبی: دبستان (۱۱)	دبیرستان (۱۲)	مدرسه حوزوی (۱۳)	مسجد (۱۴)	تکیه حسینیه (۱۵)	امامزاده (۱۶)	کلیسا (۱۷)	سایر (هیأت مذهبی و دیر) (۱۸)	خدمات پزشکی و دامپزشکی: دامپزشک (۱۹)	پزشک بهمراه ستوریزم (۲۰)	بهیار و ماماهای روستائی (۲۱)	دامپزشک (۲۲)	تأسیسات رساطی ارتباطی: پست (۲۳)	صندوق پست (۲۴)	دفتر پست و تلگراف (۲۵)	تلفن (۲۶)	ایستگاه راه‌آهن (۲۷)	باجه (۲۸)	تأسیسات اقتصادی و اجتماعی: عامل فروش نفت (۲۹)	آسیای آرد (۳۰)	فروشگاه تعاونی (۳۱)	مغازه خرده‌فروشی (اتحادی) (۳۲)	تعاونی اعتبار (۳۳)	نانوائی (۳۴)	قهوه‌خانه (۳۵)	شرکت تعاونی روستائی (۳۶)	موقعیت آبادی روی نقشه (۳۷)
۱	۲	۳	۴	۵	۶	۷	۸	۹	۱۰	۱۱	۱۲	۱۳	۱۴	۱۵	۱۶	۱۷	۱۸	۱۹	۲۰	۲۱	۲۲	۲۳	۲۴	۲۵	۲۶	۲۷	۲۸	۲۹	۳۰	۳۱	۳۲	۳۳	۳۴	۳۵	۳۶	۳۷
لیا	۱۱۹	۶۲۷	۲	۴	۲	×	×		×	×			×		×						×														×	5-B2
مهدی‌آباد کوچك	خانی از سکنه		۴	۴	۲																															4-H2
مرغداری‌کد خدا	۵	۵	۵	۵	۲																															5-B4
محمودآباد	۲۷	۱۶۳	۲	۶	۲	×			×				×																						×	4-G3
مزرعه علیرضاآباد	۱	۱	۳	۵	۲																															5-A4
مزرعه‌میرصادقی	۱	۲	۳	۶	۲																															5-B3
محمدآباد	۱۲۳	۶۳۹	۲	۲	۲	×	×		×	×			×								×					×									×	5-B3
موین	۷۰	۳۲۷	۲	۴	۲		×		×				×																						×	5-A2
مرادآباد	۵۴	۳۴۸	۲	۵	۲	×	×		×	×																										4-H2
مهدی‌آباد بزرگ	۱۱۵	۷۳۰	۲	۲	۲	×	×		×	×			×													×		×							×	4-H1
مزرعه خرم دشت	۲	۱۰	۴	۳	۲	×	×		×																											×	4-H2
مزرعه گلدشت	۱	۱۳	۳	۵	۲																															4-H2
مزرعه سرهنگ پرویز	کارگاه		۴	۶	۲																															4-H2
محمودآباد	۴۵	۲۳۳	۲	۵	۲				×	×			×																							5-A4
مندرآباد	۴۵	۲۸۰	۲	۵	۲				×	×			×									×														4-H3
مجین	۵	۲۲	۲	۵	۲								×																							4-H4
نصرت‌آباد	۱۲	۵۱	۲	۵	۲																															4-H2
نصرت‌آباد بایه	۴۴	۲۸۹	۲	۵	۲				×	×			×																							5-B2
نوده لکوان	۷۸	۵۳۴	۲	۵	۲				×	×			×																							5-A3
ولدآباد	۱۱۱	۵۹۷	۲	۵	۲				×	×			×																							5-A4
ویس‌آباد	۵	۳۱	۲	۳	۲								×									×														5-B3
وجیه آباد	۵۱	۲۹۴	۲	۴	۲								×									×														5-B2
ولازجرد	۱۳۷	۷۵۱	۲	۵	۲				×	×			×																							4-H3
یعقوب‌آباد	۲۴	۱۲۰	۲	۶	۲																															5-A3
دهستان دوو انگه	۶۳۹۵	۲۹۷۲۲				۵	۶	۷	۳۷	۲۶	۲		۳۵	۷	۸			۳	۳	۴		۳	۳	۱			۱۷	۴	۱۸	۲	۱۴	۲۸	۷	۳۱	
آقچه قلعه	۸۵	۴۳۳	۲	۶	۱				×	×			×															×							×	4-C6
احمدشاه	۱	۶	۲	۲	۲																														×	4-E4
اورنقاش	۹۴	۴۴۷	۲	۶	۱				×	×			×																						×	4-C4
اورچان	۲۰۶	۹۲۹	۲	۵	۱				×	×			×															×							×	4-B5

شهرستان قزوین

شرح	تعداد خانوار	جمعیت	نوع آبادی (رکد ۲)	راه‌دهات آبادی (رکد ۲)	وضع طبیعی (رکد ۱)	تأسیسات عمومی: برق	آب لوله‌کشی	شبکه فاضلاب	حمام	دبستان	مدرسه راهنمایی	مدرسه فنی و حرفه‌ای	مسجد	تکیه یا حسینیه	امامزاده	کلیسا	جای دفن اموات غیر از قبرستان	تأسیسات آموزشی و مذهبی: سایر	خدمات پزشکی و امدادی: درمانگاه	پزشک	بهیار	دارو فروش	پاسگاه انتظامی	تأسیسات ارتباطی: پست	دفتر پست و تلگراف	تلفن	ایستگاه راه‌آهن	پایانه مسافربری	تأسیسات اقتصادی و اجتماعی: عالی فروش نفت	بانک	آسیای آرد	فروشگاه تعاونی	مخزن ذخیره گاز (انتقالی)	نفتابی	نانوایی	تیمچه بازار	شرکت تعاونی روستایی	وضعیت آبادی از نظر روستایی
۱	۲	۳	۴	۵	۶	۷	۸	۹	۱۰	۱۱	۱۲	۱۳	۱۴	۱۵	۱۶	۱۷	۱۸	۱۹	۲۰	۲۱	۲۲	۲۳	۲۴	۲۵	۲۶	۲۷	۲۸	۲۹	۳۰	۳۱	۳۲	۳۳	۳۴	۳۵	۳۶	۳۷
اورنه	۱۹۹	۹۵۷	۲	۵	۱				×	×			×	×	×												×		×			×				×	4-C4
ستانک	۱۱۱	۴۶۵	۲	۵	۲			×	×				×																			×				×	4-E4
بنگر	۱۱	۶۲	۲	۶	۱				×																												4-B5
بوزندان	۲۳۱	۹۵۶	۲	۶	۱				×				×	×													×		×			×				×	4-C5
نوده بین	۱۶۲	۷۱۳	۲	۶	۱		×		×	×			×						×	×							×		×			×				×	4-C3
جوزه	۲۰۶	۷۹۶	۲	۶	۲				×				×																			×					4-C5
حیدریه	۲۸۰	۱۲۳۰	۲	۴	۲				×	×			×														×		×			×			×	×	4-E3
حسین آباد	۷۳	۳۷۵	۲	۵	۲				×				×		×					×									×			×			×		4-D5
خنداب	۶۶	۳۱۶	۲	۶	۱			×	×	×			×		×																					×	4-D4
راکان	۱۰۳	۶۲۱	۲	۲	۲	×	×		×	×			×							×		×					×					×					4-F3
رضاآباد	۳۲	۱۵۱	۲	۶	۱				×	×			×																							×	4-A4
رادکان	۱۹۵	۱۰۵۹	۲	۲	۲	×	×		×	×			×		×							×					×		×			×	×			×	4-F3
ساج	۲۴۷	۱۰۷۰	۲	۶	۱				×	×			×	×						×									×			×	×			×	4-D5
سیف آباد	۱۳۵	۵۶۷	۲	۲	۲				×	×			×		×														×			×				×	4-E4
شاکین	۲۱۷	۹۳۷	۲	۶	۱				×	×			×																×			×	×			×	4-D5
شاخدار	۱۷۹	۸۰۴	۲	۶	۱				×				×																×			×				×	4-B4
شبانک	۱۲	۵۲	۲	۶	۱				×	×			×																							×	4-D5
شنین	۱۰۳	۴۳۲	۲	۶	۱				×	×			×																							×	4-D4
شیورین	۹۰	۳۸۵	۲	۶	۱				×			×	×																			×					4-C3
صادق آباد	۳۱	۱۷۵	۲	۲	۲				×				×																			×					4-B5
ضیاء آباد	۹۵۱	۴۵۱۰	۲	۴	۲	×	×	×	×	×		×	×		×				×	×	×				×		×	×	×			×	×	×	×	×	4-E3
طویوقچی	۳۹	۱۹۵	۲	۴	۲		×	×	×																							×					4-E3
فارسین	۵۵۸	۲۶۲۶	۲	۵	۲	×			×	×		×	×		×					×													×	×	×	×	4-D3
قاسم آباد	۱۴۸	۷۱۲	۲	۵	۱				×	×			×																							×	4-E4
قراچه قیا	۱۱۵	۵۷۶	۲	۵	۱				×	×			×	×																		×					4-C4
قرمزآباد	۱۱۴	۵۴۰	۲	۶	۱				×				×	×																		×					4-C4
قره فورتان	۵۸	۲۷۲	۲	۶	۱				×	×			×																			×					4-C5
قلعه جوق	۷۶	۳۸۳	۲	۵	۱				×	×			×																			×					4-C4
قینرجه	۴۴	۲۳۸	۲	۶	۱				×	×			×																								4-C4
گنبدك	۵۱	۲۱۹	۲	۶	۱				×	×			×																							×	4-C5

شهرستان قزوین

شرح	تعداد خانوار	جمعیت	نوع آبادی (کد)	راه عمده آبادی (کد)	وضع طبیعی (کد)	تأسیسات عمومی: برق	آب لوله‌کشی	غسالخانه	حمام	تأسیسات آموزشی و مذهبی: دبستان	مدرسه راهنمائی	مدرسه فنی و حرفه‌ای	مسجد	تکیه یا حسینیه	امامزاده	کلیسا	سایر عبادتگاهها دایر	خدمات پزشکی و دامپزشکی: درمانگاه	پزشک اعم از مقیم و غیرمقیم	بهیار و مامای روستائی	دامپزشک	تأسیسات ارتباطی و انتظامی: صندوق پست	دفتر پست و تلگراف	تلفن	ایستگاه راه‌آهن	پاسگاه ژاندارمری	تأسیسات اقتصادی و اجتماعی: عامل فروش نفت	بانک	آسیای آرد	فروشگاه تعاونی	مغازه خرده‌فروشی (بقالی)	قصابی	نانوائی	قهوه‌خانه	شرکت تعاونی روستائی	موقعیت آبادی روی نقشه
۱	۲	۳	۴	۵	۶	۷	۸	۹	۱۰	۱۱	۱۲	۱۳	۱۴	۱۵	۱۶	۱۷	۱۸	۱۹	۲۰	۲۱	۲۲	۲۳	۲۴	۲۵	۲۶	۲۷	۲۸	۲۹	۳۰	۳۱	۳۲	۳۳	۳۴	۳۵	۳۶	۳۷
نهاوند	۸۲۲	۳۷۳۵	۲	۵	۲			×	×	×			×														×	×			×	×			×	4-E4
ورسنج	۲۱۲	۱۰۳۲	۲	۴	۲				×	×			×		×														×		×	×			×	4-E4
ورکه رود	۹۸	۵۶۸	۲	۶	۱				×	×			×	×																	×	×				4-D5
یام چشمه	۴۰	۱۷۹	۲	۶	۱				×	×			×																						×	4-D4
دهستان رامند جنوبی	۲۷۲۰	۱۳۴۰۶				۴	۴		۷	۷	۱		۷		۲			۱	۱		۱	۶	۱				۴	۱	۶	۱	۶	۴		۳	۷	
خوزنین	۳۶۰	۱۸۳۸	۲	۵	۲	×			×	×			×														×		×		×			×	×	4-G5
خیارچ	۴۱۱	۱۹۰۸	۲	۲	۲	×	×		×	×			×		×							×					×		×		×				×	4-G5
دانسفهان	۸۹۱	۴۵۴۳	۲	۵	۲	×	×		×	×	×		×					×	×		×	×	×				×	×	×	×	×	×			×	4-G5
شارین	۵۰	۲۵۵	۲	۵	۲				×	×			×		×							×													×	4-H3
طرزک	۲۱۵	۱۰۸۷	۲	۵	۲		×		×	×			×									×							×		×	×		×	×	4-H5
قلعه هاشم خان	۴۷۷	۲۳۲۷	۲	۴	۲	×	×		×	×			×									×					×		×		×	×		×	×	4-G5
لوشکان	۳۱۶	۱۴۴۸	۲	۵	۲				×	×			×									×							×		×	×			×	4-G4
دهستان رامند شمالی	۱۱۹۶	۶۱۹۵				۲	۱		۵	۶			۶		۳							۱					۳	۱	۳		۶	۴		۱	۳	
اک	۲۷۹	۱۳۷۲	۲	۵	۲	×			×	×			×																×		×	×		×	×	4-G3
طرویزک	۱۳۷	۸۰۵	۲	۵	۲				×	×			×		×														×		×	×				4-F5
قریه دامداری وارطان	۳	۱۸	۶	۵	۲	×																														4-G2
قرقسین	۱۰۹	۶۰۰	۲	۵	۲					×			×																		×	×			×	4-G4
کوره آجرپزی حاجی شعبان	۳	۱۴	۶	۵	۲																															4-G3
کارخانه کشمش پاککنی تاک	۱	۵	۶	۲	۲																															4-G3
مزرعه مهندس منوچهر کاظمی	۶	۲۴	۳	۵	۲																															4-F3
نرجه	۵۳۸	۲۷۷۱	۲	۵	۲				×	×			×		×							×					×	×	×		×	×			×	4-F3
نودهک	۶۸	۳۲۲	۲	۵	۲				×	×			×		×												×				×					4-F4
یاری آباد	۵۲	۲۶۴	۲	۵	۲		×		×	×			×														×				×					4-G5
دهستان رودبار	۶۱۲۴	۳۰۴۷۲				۴	۲۰	۱۵	۸۰	۹۳	۷		۱۰۶	۳	۳۳		۲	۶	۱۲	۵	۳	۸	۲	۲		۲	۳۸	۱	۴۱	۵	۳۴	۶	۵	۱۵	۱۱۳	
اربدیان	۷	۴۶	۲	۷	۱				×				×																							2-B3
ازرت	۱۲	۷۰	۲	۶	۱																														×	2-E4
ازکنین سفلی	۱۰۵	۵۰۲	۲	۶	۱				×	×			×														×		×						×	2-E4

شهرستان قزوین

شرح	تعداد خانوار	جمعیت	نوع آبادی (کد)	راه عمده آبادی (کد)	وضع طبیعی (کد)	تأسیسات عمومی: برق	آب لوله‌کشی	غسالخانه	حمام	تأسیسات آموزشی و مذهبی: دبستان	مدرسه راهنمائی	مدرسه فنی و حرفه‌ای	مسجد	تکیه یا حسینیه	امامزاده	کلیسا	سایر عبادتگاهها دایر	خدمات پزشکی و دامپزشکی: درمانگاه	پزشک اعم از مقیم و غیرمقیم	بهیار و مامای روستائی	دامپزشک	تأسیسات ارتباطی و انتظامی: صندوق پست	دفتر پست و تلگراف	تلفن	ایستگاه راه‌آهن	پاسگاه ژاندارمری	تأسیسات اقتصادی و اجتماعی: عامل فروش نفت	بانک	آسیای آرد	فروشگاه تعاونی	مغازه خرده‌فروشی (بقالی)	قصابی	نانوائی	قهوه‌خانه	شرکت تعاونی روستائی	موقعیت آبادی روی نقشه
۱	۲	۳	۴	۵	۶	۷	۸	۹	۱۰	۱۱	۱۲	۱۳	۱۴	۱۵	۱۶	۱۷	۱۸	۱۹	۲۰	۲۱	۲۲	۲۳	۲۴	۲۵	۲۶	۲۷	۲۸	۲۹	۳۰	۳۱	۳۲	۳۳	۳۴	۳۵	۳۶	۳۷
ازکنین علیا	۳۱	۱۴۲	۲	۷	۱				×	×			×		×																				×	2-E4
اسطلبر	۱۳۶	۶۴۴	۲	۶	۱	×	×		×				×		×							×					×		×	×	×	×	×	×	×	2-F4
اسب مرد	۶۰	۲۵۳	۲	۶	۱				×	×			×																						×	2-B4
آلوجان	۱۴۰	۵۹۵	۲	۶	۱				×	×			×						×								×				×				×	2-C2
امامزاده محمد	۱۶	۸۳	۶	۷	۱																															2-D4
امامزاده هارون	۴	۲۹	۲	۶	۱										×																					2-C3
امین آباد	۳	۱۳	۲	۷	۱																														×	2-D3
اناده	۳۵	۱۸۰	۲	۷	۱	×							×																						×	2-F4
انگورازوج	۳۰	۱۵۲	۲	۷	۱		×	×	×	×			×																						×	2-C4
اوان	۱۴۱	۶۹۱	۲	۵	۱		×	×	×	×	×		×						×			×	×				×		×		×			×	×	2-F4
اویرک	۹۶	۴۵۹	۲	۵	۱		×		×	×			×														×		×		×				×	2-E4
آئین	۸	۳۲	۲	۶	۱		×								×																					2-E4
بازرگان	۷	۳۱	۲	۷	۱					×				×																					×	2-A3
باغدشت	۴۹	۲۶۲	۲	۶	۱		×		×	×			×																×						×	2-F5
باغستان	۳۱	۱۵۹	۲	۷	۱		×		×	×			×		×																					2-D5
بایزرود	۳	۱۹	۲	۷	۱																														×	2-E3
بلکان	۲۳	۱۴۵	۲	۷	۱				×	×			×																						×	2-B3
بندر	خالی	از سکنه	۴	۷	۱																															2-D4
بهرام آباد	۳۴	۱۵۹	۲	۵	۱			×	×	×			×														×		×		×			×	×	2-C3
پراجان	۴۳	۲۲۸	۲	۷	۱					×			×		×																				×	2-D3
پرچ کوه	۵۲	۲۵۷	۲	۷	۱								×														×				×				×	2-C2
پررود	۴۱	۲۰۲	۲	۶	۱				×	×			×		×															*					×	2-C3
پرندلات	۲	۸	۲	۷	۱																															2-D4
پس رز	۲۶	۱۲۳	۴	۷	۱				×	×			×																						×	2-D3
پل انبوه	۱	۲	۴	۷	۱																														×	2-A3
تاج دره	۱۱	۵۳	۲	۶	۱								×																						×	2-C3
تسکین	۱۲	۶۶	۲	۷	۱					×			×																						×	2-A3
تلاتر	۶۳	۲۴۴	۲	۶	۱				×	×			×		×												×				×			×	×	2-C2
تنوره	۴۶	۲۶۶	۲	۷	۱				×	×			×						×																	2-E5
توته‌جال	۱۲	۶۳	۲	۶	۱					×							×																		×	2-A3

شهرستان تزوین

شرح	تعداد خانوار	جمعیت	نوع آبادی (دگ)	راه مواصلاتی آبادی (دگ)	وضع طبیعی (دگ)	تأسیسات عمومی: برق	آب لوله‌کشی	غسالخانه	حمام	تأسیسات آموزشی و مذهبی: دبستان	مدرسه راهنمائی	مدرسه فنی و حرفه‌ای	مسجد	تکیه یا حسینیه	امامزاده	کلیسا	سایر مجامع مذهبی (دگ)	خدمات پزشکی و دامپزشکی: درمانگاه	پزشک	بهیار و ماماهای روستائی	دامپزشک	صندوق پست	دفتر پست و تلگراف	تلفن	تأسیسات ارتباطی و انتظامی: پاسگاه ژاندارمری	ایستگاه راه‌آهن	پاسگاه	تأسیسات اقتصادی و اجتماعی: عمل فروش نفت	بانک	آسیای آرد	فروشگاه تعاونی	مغازه خرده‌فروشی (انفرادی)	قصابی	نانوائی	قهوه‌خانه	شرکت تعاونی روستائی	موقعیت آبادی روی نقشه
۱	۲	۳	۴	۵	۶	۷	۸	۹	۱۰	۱۱	۱۲	۱۳	۱۴	۱۵	۱۶	۱۷	۱۸	۱۹	۲۰	۲۱	۲۲	۲۳	۲۴	۲۵	۲۶	۲۷	۲۸	۲۹	۳۰	۳۱	۳۲	۳۳	۳۴	۳۵	۳۶	۳۷
جولا ده	۸	۴۳	۲	۷	۱					×			×																							×	2-C4
حوینك	۵۵	۲۷۷	۲	۷	۱				×	×			×		×																				×	2-D4
جیرد زد ان	۸	۳۸	۲	۷	۱																														×	2-A3
جلك	۱	۹	۵	۶	۱	×			×																											2-C4
جرش ده	۲۲	۱۲۴	۵	۶	۱				×	×			×																						×	2-D4
چفت آور	خالی	از سکنه	۴	۷	۱																															2-C3
چنگال دشت	۷	۳۷	۳	۷	۱								×																		×				×	2-A3
حسن آباد	۷۶	۳۸۵	۲	۶	۱				×	×			×																×		×					2-D4
حلیمك	خالی	از سکنه	۲	۷	۱																															2'-A3
خاك کرد	خالی	از سکنه	۳	۷	۱																															2-D5
خسرود	۷۷	۴۴۷	۳	۶	۱				×	×			×																	×					×	2-B3
خشك رود	۱	۷	۵	۶	۱																															2-D4
خنجربلاغ	۴۶	۲۲۴	۳	۷	۱				×	×			×							×															×	2-D5
خانقین	۲۹	۱۶۲	۲	۷	۱				×	×			×																	×					×	2-C4
د ربند	۲۶	۱۳۶	۲	۷	۱				×	×			×		×																				×	2-D3
د رك	۲۶	۱۱۰	۲	۷	۱				×	×			×																						×	2-D5
د ستجرد سفلی	۸۶	۴۲۱	۲	۶	۱		×		×	×			×		×															×					×	2-B3
د ستجرد علیا	۱۳۹	۷۹۷	۲	۵	۱			×	×	×			×		×						×										×				×	2-D6
د ورجاك	۱۱۶	۶۰۵	۲	۶	۱		×		×	×			×																	×					×	2-D3
د ورجال	۲	۱۳	۲	۶	۱															×																2-C3
ده د وشاب	۴۸	۲۵۲	۲	۶	۱				×	×			×		×					×		×														2-C3
د یکسین	۱۵۸	۷۵۹	۲	۴	۱		×		×	×			×								×		×							×	×	×		×		2-E4
رازمیان	۲۲	۱۰۵	۲	۶	۱					×			×																							2-D3
رشکین	۴۷	۲۱۲	۲	۷	۱								×																			×				2-C2
رنده جال	۵۲	۲۲۹	۲	۷	۱			×		×			×		×																					2-D5
روح آباد	۲۱	۹۹	۲	۷	۱								×																			×				2-C2
زراباد	۲۲۴	۱۰۴۳	۲	۶	۱		×		×	×	×		×		×						×	×										×				2-E4
زرد جال	۷	۳۹	۲	۷	۱								×																							2-D3
زناسوج	۴۰	۱۸۹	۲	۷	۱				×	×			×							×																2-C4
زوارد شت	۹۱	۴۶۶	۲	۶	۱				×	×			×		×																					2-E4

شهرستان قزوین

شرح	تعداد خانوار	جمعیت	نوع آبادی (کد)	راه عمده آبادی (کد)	وضع طبیعی (کد)	تأسیسات عمومی: برق	آب لوله‌کشی	غسالخانه	حمام	تأسیسات آموزشی و مذهبی: دبستان	مدرسه راهنمائی	مدرسه فنی و حرفه‌ای	مسجد	تکیه یا حسینیه	امامزاده	کلیسا	سایر عبادتگاههای دایر	خدمات پزشکی و دامپزشکی: درمانگاه	پزشک اعم از مقیم و غیرمقیم	بهیار و مامای روستائی	دامپزشک	تأسیسات ارتباطی و انتظامی: صندوق پست	دفتر پست و تلگراف	تلفن	ایستگاه راه‌آهن	پاسگاه ژاندارمری	تأسیسات اقتصادی و اجتماعی: عامل فروش نفت	بانک	آسیای آرد	فروشگاه تعاونی	مغازه خرده‌فروشی (بقالی)	قصابی	نانوائی	قهوه‌خانه	شرکت تعاونی روستائی	موقعیت آبادی روی نقشه
۱	۲	۳	۴	۵	۶	۷	۸	۹	۱۰	۱۱	۱۲	۱۳	۱۴	۱۵	۱۶	۱۷	۱۸	۱۹	۲۰	۲۱	۲۲	۲۳	۲۴	۲۵	۲۶	۲۷	۲۸	۲۹	۳۰	۳۱	۳۲	۳۳	۳۴	۳۵	۳۶	۳۷
زینبر	۳	۱۳	۲	۷	۱										×																					2-E5
سالارکیا	۳۵	۱۵۷	۲	۶	۱				×	×			×														×		×		×			×	×	2-C3
سیوهین	۳۷	۱۸۳	۲	۷	۱		×		×	×			×	×															×						×	2-C4
سرخه دوزدک	۲۳	۱۰۹	۲	۶	۱								×																×						×	2-E4
سفید آب	۷۰	۳۲۸	۲	۷	۱				×	×			×														×								×	2-E3
سمیاردشت	۱۳	۷۳	۲	۶	۱					×			×																						×	2-D4
سنبل آباد	۶۸	۳۳۳	۳	۷	۱				×	×			×																		×				×	2-D3
سوته‌کش	۹	۳۶	۲	۶	۱				×	×			×																						×	2-B4
سوگاه	۱۵	۷۶	۲	۷	۱																															2-D3
سیاه‌دشت	۲۵	۱۱۳	۲	۶	۱					×	×		×					×									×			×				×	×	2-D4
سیمیار	۹۸	۴۸۱	۲	۶	۱			×	×	×	×		×														×		×				×		×	2-D5
شترک	۳۳	۱۹۶	۲	۷	۱				×	×			×																×						×	2-D3
شمس‌کلایه	۱۵۲	۷۲۸	۲	۶	۱		×		×	×			×		×							×		×			×		×		×				×	2-F4
شنگل‌رود مهر	خالی	از سکنه	۳	۷	۱																															2-D2
شهرستان سفلی	۱۰۹	۵۶۹	۲	۷	۱			×	×	×			×		×					×						×	×		×					×	×	2-C3
شهرستان علیا	۸۰	۴۰۰	۲	۵	۱			×	×	×			×	×	×					×									×		×				×	2-C3
صفرین	۵۳	۲۸۷	۲	۶	۱				×	×			×		×																				×	2-D4
طهمورث آباد	۳۴	۱۷۵	۲	۶	۱					×			×																						×	2-A3
طیاندشت	۳۱	۱۷۳	۲	۶	۱				×	×			×						×																×	2-B3
عباسک	۳۴	۱۶۸	۲	۷	۱				×	×			×																						×	2-E3
علندر	۲	۱۰	۴	۷	۱																														×	2-A3
علی آباد	۶۲	۳۴۹	۲	۶	۱		×		×	×			×									×					×									2-E4
علین	۸	۶۲	۲	۷	۱																															2-C4
فشک	۹۹	۴۴۳	۲	۷	۱			×		×			×		×												×				×				×	2-C2
فلار	۴۲	۲۱۱	۲	۶	۱			×	×				×		×																			×	×	2-C4
قسطین	۶۱	۲۵۱	۲	۷	۱								×														×				×				×	2-C2
قسطین رود	۴۲	۲۲	۲	۶	۱			×	×	×			×																×						×	2-D4
قسطین لار	۶۸	۳۳۵	۲	۴	۱			×	×	×			×					×											×					×	×	2-D5
کاکوهستان	۴۳	۲۵۳	۲	۶	۱				×	×			×		×														×						×	2-A3
کامان	۳۱	۱۶۲	۲	۷	۱					×			×																×						×	2-C4

شهرستان قزوین

شرح	تعداد خانوار	جمعیت	نوع آبادی (کد)	راه عمده آبادی (کد)	وضع طبیعی (کد)	تأسیسات عمومی: برق	لوله‌کشی آب	غسالخانه	حمام	تأسیسات آموزشی و مذهبی: دبستان	راهنمائی مدرسه	دبیرستان	حوزوی مدرسه دینی	مسجد	تکیه یا حسینیه	امامزاده	کلیسا	سایر جایگاه‌های مذهبی	خدمات پزشکی و دامپزشکی: درمانگاه	پزشک یا بهداشتی تعمیر یا تجهیز	بهیار و مامای روستائی	دامپزشک	صندوق پست	دفتر پست و تلگراف	تلفن	ایستگاه راه‌آهن	پاسگاه ژاندارمری	تأسیسات اقتصادی و اجتماعی: محل فروش نفت	بانک	آسیای آرد	فروشگاه تعاونی	مغازه خرده‌فروشی (بقالی)	قصابی	نانوائی	قهوه‌خانه	شرکت تعاونی روستائی	موقعیت آبادی روی نقشه
۱	۲	۳	۴	۵	۶	۷	۸	۹	۱۰	۱۱	۱۲	۱۳	۱۴	۱۵	۱۶	۱۷	۱۸	۱۹	۲۰	۲۱	۲۲	۲۳	۲۴	۲۵	۲۶	۲۷	۲۸	۲۹	۳۰	۳۱	۳۲	۳۳	۳۴	۳۵	۳۶	۳۷
کتکان	۴۱	۲۳۶	۲	۶	۱				×	×			×					×									×		×						×	2-D4
کش آباد	۷۳	۳۳۹	۲	۶	۱				×	×			×					×									×		×						×	2-B4
کش رود	۱۰	۶۶	۲	۷	۱				×				×																							2-B3
کلایه	۱۶	۹۶	۲	۷	۱					×			×	×																					×	2-E3
کلین	۱۳	۶۹	۲	۷	۱				×	×																									×	2-D4
کله‌کوب	۱۲	۶۳	۲	۷	۱								×						×																×	2-A3
کلیمن	۵۱	۲۶۱	۲	۷	۱				×	×			×																						×	2-E3
کمال‌آباد	۶	۳۱	۲	۷	۱																															2-D4
کوشك	۷۸	۳۶۱	۲	۶	۱		×			×			×																×						×	2-E4
کوه‌کلات	۲	۱۰	۲	۷	۱																														×	2-E4
کوشکدر	۱۸	۸۹	۲	۷	۱								×		×					×											×				×	2-D3
کیاکلایه	۶	۲۱	۲	۷	۱																														×	2-D3
کیاکلایه‌سفلی	۳۳	۱۷۱	۲	۶	۱		×	×		×	×		×		×				×									×		×	×				×	2-C3
گنگرین	۳۳	۱۶۸	۲	۶	۱					×			×																		×			×		2-B3
گرمك	۱۷	۸۵	۲	۷	۱					×			×																						×	2-D3
گرمارود سفلی	۶۵	۳۲۵	۲	۶	۱		×		×	×			×																×						×	2-E4
گرمارود علیا	۳۸	۱۷۶	۲	۶	۱		×		×	×			×																						×	2-E4
گشنه رود	۳۲	۱۷۸	۲	۷	۱					×			×																						×	2-A3
لات	۷۷	۳۹۱	۲	۷	۱			×	×	×			×																						×	2-B2
لطر	۴۰	۲۰۷	۲	۷	۱				×	×			×																						×	2-D3
مارکین	۳۲	۱۷۹	۲	۷	۱				×	×			×							×															×	2-E5
محمد آباد	۴۶	۲۴۷	۲	۶	۱				×	×			×																×		×			×	×	2-D4
مرگ	۲۹	۱۳۹	۲	۴	۱					×			×																						×	2-D5
مزرعه‌خلعتبری (سبحانعلی‌خلعتبری)	کارگاه		۳	۶	۱																															2-E4
مزرعه سفلی	۱۱	۴۰	۲	۷	۱					×																			×						×	2-E4
مزرعه علیا	۳۲	۱۵۷	۲	۶	۱					×			×																×						×	2-E4
مزرعه یوج سر	کارگاه		۳	۷	۱																															2-D3
معدن نمك	کارگاه		۵	۶	۱																															2-E4
معلم کلایه	۱۳۵	۶۶۹	۲	۴	۱	×		×	×	×		×	×		×				×	×	×	×		×		×	×	×	×	×	×	×	×	×	×	2-F4
موشتین	۶۲	۲۶۴	۲	۶	۱					×			×																						×	2-C4

شهرستان قزوین

شرح	تعداد خانوار	جمعیت	نوع آبادی (کد)	راه عمده آبادی (کد)	وضع طبیعی (کد)	تأسیسات عمومی: برق	آب لوله‌کشی	غسالخانه	حمام	تأسیسات آموزشی و مذهبی: دبستان	مدرسه راهنمائی	مدرسه فنی و حرفه‌ای	مسجد	تکیه یا حسینیه	امامزاده	کلیسا	سایر عبادتگاهها دایر	خدمات پزشکی و دامپزشکی: درمانگاه	پزشک اعم از مقیم و غیرمقیم	بهیار و مامای روستائی	دامپزشک	تأسیسات ارتباطی و انتظامی: صندوق پست	دفتر پست و تلگراف	تلفن	ایستگاه راه‌آهن	پاسگاه ژاندارمری	تأسیسات اقتصادی و اجتماعی: عامل فروش نفت	بانک	آسیای آرد	فروشگاه تعاونی	مغازه خرده‌فروشی (بقالی)	قصابی	نانوائی	قهوه‌خانه	شرکت تعاونی روستائی	موقعیت آبادی روی نقشه
۱	۲	۳	۴	۵	۶	۷	۸	۹	۱۰	۱۱	۱۲	۱۳	۱۴	۱۵	۱۶	۱۷	۱۸	۱۹	۲۰	۲۱	۲۲	۲۳	۲۴	۲۵	۲۶	۲۷	۲۸	۲۹	۳۰	۳۱	۳۲	۳۳	۳۴	۳۵	۳۶	۳۷
میانخانی	۳	۱۲	۲	۷	۱		×																												×	2-F4
میلك	۵۸	۲۶۱	۲	۷	۱				×	×			×		×																×				×	2-C3
منصورباغ	۱۹	۱۱۳	۲	۷	۱				×				×																						×	2-D3
وربن	۷۰	۳۱۸	۲	۵	۱				×	×			×									×					×				×				×	2-F4
ورتوان	۹۲	۴۷۷	۲	۶	۱				×	×			×		×		×										×		×						×	2-C4
ورگیل	۱۳	۷۷	۲	۷	۱								×																						×	2-C3
وشته	۱۸۱	۱۰۱۷	۲	۵	۱		×		×	×	×		×		×			×									×		×		×	×		×	×	2-E4
وك دو	۱	۲	۴	۷	۱																														×	2-E4
ویار	۸۲	۳۸۸	۲	۷	۱					×			×														×				×		×			2-D2
هاش کلایه	۱	۱۳	۳	۷	۱				×																											2-D3
هریان	۳۴	۱۶۴	۲	۶	۱					×			×																×		×				×	2-D4
هریف	۶۱	۳۱۳	۲	۶	۱			×	×	×			×					×									×		×					×	×	2-D4
هلارود	۲۹	۱۳۱	۲	۷	۱				×	×			×																						×	2-C4
هلال آباد	۳۶	۱۸۱	۲	۶	۱					×			×																						×	2-E4
هندا	خالی	ازسکنه	۳	۷	۱																															2-C4
هیر	۲۱۳	۱۰۵۰	۲	۷	۱				×	×			×		×												×		×		×	×	×		×	2-D3
یارود	۹۶	۴۳۶	۲	۷	۱					×			×		×														×		×				×	2-E3
یوج	۳۲	۱۷۶	۲	۷	۱				×	×			×																						×	2-D3
دهستان زهرا	۵۱۱۴	۲۴۹۰۳				۲	۱۹	۷	۴۱	۳۳	۶	۱	۳۵	۱	۱۰			۳	۵	۱	۵	۱۶	۱	۱		۱	۱۳	۴	۱۴	۲	۲۵	۱۰	۲	۶	۴۲	
امیرآباد کهنه	۵۴	۲۳۸	۲	۴	۲				×	×			×																						×	5-B5
آراسنج	۱۹۶	۹۳۷	۲	۶	۱				×	×			×									×													×	8-C1
آب باریك	۶۷	۳۶۶	۲	۶	۱			×	×	×			×						×										×		×				×	8-C1
آقجه مزار	۸۲	۳۶۲	۲	۵	۱				×	×			×								×						×		×		×				×	8-D1
الله آباد	۲	۱۹	۲	۵	۲																															5-D4
امین آباد	خالی	ازسکنه	۴	۵	۲																															5-C5
آیپك	۷۳	۳۳۸	۲	۵	۱				×	×			×								×						×		×		×				×	8-D1
امیرآباد نو	۱۱۰	۵۵۰	۲	۶	۲				×	×			×																		×				×	5-B6
ابراهیم آباد	۳۱۶	۱۳۲۵	۲	۵	۲		×	×	×	×	×		×	×	×			×	×			×					×	×	×		×	×		×	×	5-A5
*بوئین زهرا	۶۲۹	۳۱۴۵	۲	۲	۲		×	×	×	×	×	×	×					×	×	×		×	×	×		×	×	×	×	×	×	×	×	×	×	5-B6
بهرام آباد	۲	۱۸	۳	۶	۲																														×	5-B5

شهرستان قزوین

شرح	تعداد خانوار	جمعیت	نوع آبادی (کد)	راه‌دهه آبادی (کد)	وضع طبیعی (کد)	تأسیسات عمومی: برق	آب لوله‌کشی	فاضلاب	حمام	تأسیسات آموزشی و مذهبی: دبستان	مدرسه راهنمائی	مدرسه متوسطه و حوزوی	مسجد	تکیه یا حسینیه	امامزاده	کتابخانه	سایر تجمعات مذهبی دایر	خدمات پزشکی و دامپزشکی: درمانگاه	پزشک، ماما، خانه بهداشت	بهیار و ماماهای روستائی	دامپزشک	صندوق پست	دفتر پست و تلگراف	تلفن	ایستگاه راه‌آهن	پاسگاه ژاندارمری	تأسیسات اقتصادی و اجتماعی: عامل فروش نفت	بانک	آسیای آرد	فروشگاه تعاونی	مغازه خرده‌فروشی (انفرادی)	قصابی	نانوائی	قهوه‌خانه	شرکت تعاونی روستائی	موقعیت آبادی روی نقشه
۱	۲	۳	۴	۵	۶	۷	۸	۹	۱۰	۱۱	۱۲	۱۳	۱۴	۱۵	۱۶	۱۷	۱۸	۱۹	۲۰	۲۱	۲۲	۲۳	۲۴	۲۵	۲۶	۲۷	۲۸	۲۹	۳۰	۳۱	۳۲	۳۳	۳۴	۳۵	۳۶	۳۷
بالدخانلو	۹	۴۷	۲	۶	۱																															7-H1
باقرآباد	۸	۴۵	۳	۶	۲																															7-H4
پاپلی وسطی	۱۷	۸۷	۲	۵	۲																															5-B4
تپه کوه	۱۴	۹۹	۲	۶	۱				×																											8-C2
تفاك	۱۱۲	۶۰۸	۲	۶	۱				×	×			×														×			×						5-A6
جهان آباد	۸۶	۴۲۷	۲	۲	۲		×		×	×			×									×								×			×			5-A6
جنت آباد	۱۸	۱۱۴	۲	۵	۲																															5-B5
چسگین	۲۱۴	۱۰۱۲	۲	۵	۲				×	×			×		×							×								×						4-H6
چوقرگل	۳	۲۴	۲	۶	۲				×																											8-C1
چلمر	۶۸	۳۱۱	۲	۶	۱				×				×																							7-H2
حیدرآباد	۴۴	۲۱۸	۲	۵	۲				×	×			×									×								×						5-B5
حسین آباد	۱۳۴	۷۲۰	۲	۲	۲		×		×	×			×		×												×			×			×			5-B5
حاجی عرب	۱۰۷	۴۷۱	۲	۶	۱				×				×		×																					1-G2
خوشان	۱۹۴	۹۸۱	۲	۵	۲		×		×	×	×		×		×												×			×			×			5-B6
خان آباد	۱۰۶	۵۸۷	۲	۵	۲				×	×			×																							5-C5
خریدارسنگ	خالی از سکنه																																			5-C4
رستم آباد	۱۶۰	۷۴۴	۲	۶	۱				×	×			×		×																					7-H1
رودك	۲۵۷	۱۲۷۷	۲	۶	۱				×	×	×		×		×					×										×						8-A1
رووانـد	۸	۳۱	۲	۶	۱				×																											7-H1
رحمت آباد	۵	۲۸	۳	۷	۱																															8-A1
رحیم آباد	۶۵	۳۳۲	۲	۲	۲		×		×	×			×		×															×						5-C6
سلطان آباد	خالی از سکنه		۴	۵	۲																															5-C6
سگزآباد	۶۱۸	۲۸۷۳	۲	۲	۲		×	×	×	×	×			×	×								×					×	×			×				5-A6
شورجه	۲۵	۱۰۸	۲	۶	۱																															8-B1
شرکت سهامی الله‌آباد	۱	۵	۳	۴	۲																															5-C4
صدرآباد	۱۱۲	۵۰۷	۲	۲	۲		×	×		×			×		×																					5-B5
صادق آباد	۱۲	۶۵	۲	۵	۱																															7-H1
صادقلو	۴	۱۹	۲	۶	۱																															8-C1
عصمت آباد	۲۸۳	۱۳۴۲	۲	۲	۲		×		×	×		×		×									×													5-B5
عشرت آباد	۳۱	۱۶۲	۲	۲	۲		×		×	×				×									×													5-C6

شهرستان قزوین

شرح	تعداد خانوار	جمعیت	نوع آبادی (کد)	راه عمده آبادی (کد)	وضع طبیعی (کد)	تأسیسات عمومی: برق	آب لوله‌کشی	غسالخانه	حمام	تأسیسات آموزشی و مذهبی: دبستان	مدرسه راهنمائی	مدرسه فنی و حرفه‌ای	مسجد	تکیه یا حسینیه	امامزاده	کلیسا	سایر عبادتگاهها دایر	خدمات پزشکی و دامپزشکی: درمانگاه	پزشک اعم از مقیم و غیرمقیم	بهیار و مامای روستائی	دامپزشک	تأسیسات ارتباطی و انتظامی: صندوق پست	دفتر پست و تلگراف	تلفن	ایستگاه راه‌آهن	پاسگاه ژاندارمری	تأسیسات اقتصادی و اجتماعی: عامل فروش نفت	بانک	آسیای آرد	فروشگاه تعاونی	مغازه خرده‌فروشی (بقالی)	قصابی	نانوائی	قهوه‌خانه	شرکت تعاونی روستائی	موقعیت آبادی روی نقشه
۱	۲	۳	۴	۵	۶	۷	۸	۹	۱۰	۱۱	۱۲	۱۳	۱۴	۱۵	۱۶	۱۷	۱۸	۱۹	۲۰	۲۱	۲۲	۲۳	۲۴	۲۵	۲۶	۲۷	۲۸	۲۹	۳۰	۳۱	۳۲	۳۳	۳۴	۳۵	۳۶	۳۷
علی آباد	۱۲	۷۶	۲	۴	۲				×				×																							×	5-A5
فتح آباد	۶۲	۳۱۹	۲	۲	۲			×	×	×			×									×					×				×					×	5-D6
فیض آباد	۶۸	۳۴۷	۲	۵	۲				×	×			×														×		×							×	5-B5
قورقوریك	۵	۲۵	۲	۶	۱																×															×	8-C1
قزلجه قشلاق	۹	۵۱	۲	۶	۱																																7-H1
قشلاق مرانلو	۳۲	۱۵۷	۲	۲	۲					×																											5-B4
قشاقویه	۲	۸	۲	۶	۱																																8-B1
قشلاق امین آباد	۲۶	۱۲۸	۲	۵	۲		×		×																											×	5-B5
قلعه قدرت آباد	۵	۲۳	۳	۲	۲																															×	5-B5
قلعه طهماسب	خالی	از سکنه	۲	۶	۲																																4-H5
قشلاق جرخلو	۹۵	۴۹۰	۲	۵	۲		×		×	×			×																							×	4-H5
کلادره	۹۱	۴۷۲	۲	۲	۲		×	×		×			×									×					×		×		×	×				×	5-C6
کریم آباد	۱۷	۱۰۶	۲	۵	۲				×	×			×									×														×	5-B5
مزرعه مهندسرافشار	۵	۱۸	۴	۵	۲																																5-B4
مجد آباد	۴۶	۲۳۴	۲	۵	۲				×	×			×																		×					×	5-A5
مشکین تپه	۶۹	۳۴۷	۲	۵	۲		×		×	×			×																		×					×	5-B5
محمد آباد	۹	۴۰	۲	۵	۲				×																											×	5-A5
مزرعه ناصرآباد	کارگاه		۴	۵	۲																																4-H6
مزرعه شیرین آباد	۴	۲۱	۳	۴	۲	×	×			×																										×	5-B5
نورآباد	۱	۸	۳	۵	۲	×	×														×																5-C5
نیکی کهریز	۳۸	۱۷۱	۲	۶	۲				×				×																							×	4-H6
نوده	۷۸	۳۳۸	۲	۲	۲		×		×	×			×									×									×					×	4-H5
نیکی کهریز	خالی از	سکنه	۴	۶	۲																																8-C1
ولی آباد	۹۲	۴۹۰	۲	۵	۲		×		×													×									×					×	5-B5
یوسف آباد	۸	۳۹	۲	۵	۱		×		×												×															×	6-D1
یریجان	۹۴	۴۵۳	۲	۶	۱				×	×			×																								7-H1
وهستان طارم سفلی	۵۹۲۰	۲۹۳۶۳				۲	۱۱	۴	۵۰	۴۸	۴		۶۴	۶	۱۶			۵	۴		۴	۷	۳	۴		۲	۱۱		۲۵	۱	۳۵	۹	۲	۱۳	۶۹	
آرانج	۳۷	۱۹۷	۲	۷	۱				×				×																								1-C5
آقجه قشلاق	۳۴	۱۷۴	۲	۷	۱		×		×				×																×							×	1-D3

شرح	تعداد خانوار	جمعیت	نوع آبادی (کد)	راه عمده آبادی (کد)	وضع طبیعی (کد)	تأسیسات عمومی: برق	آب لوله‌کشی	غسالخانه	حمام	تأسیسات آموزشی و مذهبی: دبستان	مدرسه راهنمائی	مدرسه فنی و حرفه‌ای	مسجد	تکیه یا حسینیه	امامزاده	کلیسا	سایر عبادتگاهها دایر	خدمات پزشکی و دامپزشکی: درمانگاه	پزشک اعم از مقیم و غیرمقیم	بهیار و مامای روستائی	دامپزشک	تأسیسات ارتباطی و انتظامی: صندوق پست	دفتر پست و تلگراف	تلفن	ایستگاه راه‌آهن	پاسگاه ژاندارمری	تأسیسات اقتصادی و اجتماعی: عامل فروش نفت	بانک	آسیای آرد	فروشگاه تعاونی	مغازه خرده‌فروشی (بقالی)	قصابی	نانوائی	قهوه‌خانه	شرکت تعاونی روستائی	موقعیت آبادی روی نقشه
۱	۲	۳	۴	۵	۶	۷	۸	۹	۱۰	۱۱	۱۲	۱۳	۱۴	۱۵	۱۶	۱۷	۱۸	۱۹	۲۰	۲۱	۲۲	۲۳	۲۴	۲۵	۲۶	۲۷	۲۸	۲۹	۳۰	۳۱	۳۲	۳۳	۳۴	۳۵	۳۶	۳۷
آقدره	۲	۱۱	۲	۷	۱																															1-B2
آلیتن کش	۲۴۵	۱۲۱۵	۲	۵	۱				×	×	×		×	×	×			×									×		×		×	×		×	×	1-B1
اردک	۶۲	۳۳۱	۲	۷	۱																								×		×					1-C4
ازناب بالا پائین	۳۸	۱۷۱	۲	۷	۱																														×	1-D3
اسپک	۲۴	۱۴۲	۲	۷	۱				×				×																						×	1-F4
اسماعیل آباد	۲۲	۱۳۰	۲	۷	۱				×	×			×																							1-B4
انبقیـــن	۹۲	۴۹۷	۲	۷	۱				×	×																					×				×	1-B2
(انجلین)	۷۴	۴۲۷	۲	۷	۱				×	×			×																×		×					1-C5
انحیلک	۵	۳۳	۲	۷	۱																														×	1-C1
اورکن ترک	۲۱	۱۱۶	۲	۶	۱					×																									×	1-D3
اورکن کرد	۱۵۵	۶۹۴	۲	۶	۱				×	×			×									×							×		×	×			×	1-D2
ایل جوپان	۱۵	۸۷	۲	۷	۱								×																							1-E4
بابا	۲۱	۱۲۱	۲	۷	۱				×				×		×																				×	1-B2
بروج	۴۷	۳۱۹	۲	۶	۱																								×		×					1-A3
بغل دوز	۱۱	۶۱	۲	۷	۱																														×	1-D3
بن زهره	۱۱	۵۴	۲	۷	۱																														×	1-E4
بوجی	۴۵	۲۲۶	۲	۶	۱				×	×																					×					1-A3
بورمانک	۸	۴۴	۲	۷	۱																														×	1-D3
بهاور	۶۱	۳۰۰	۲	۷	۱								×																						×	1-D5
بهرام‌آباد	۲۵	۱۲۴	۲	۵	۲					×											×													×	×	1-B1
بهگانه‌رود	۵۰	۲۴۵	۲	۷	۱				×				×		×														×		×				×	1-D5
پاچنار	۷۵	۳۸۱	۲	۲	۱					×																								×	×	1-E3
پاچنار شمالی	۳۰	۱۷۹	۲	۵	۱																														×	1-E2
پجویه	۲۸	۱۲۶	۲	۷	۱		×																												×	1-E3
پلنگه	۲۵	۱۴۷	۲	۷	۱								×																							1-C3
جودکی	۲۰	۷۶	۲	۵	۱					×			×																						×	1-C1
جاوان	۷	۴۳	۲	۷	۱				×				×																							1-D5
جای اوباشی	۱۲	۶۷	۲	۶	۱																														×	1-B1
جربین	۲۳	۱۲۵	۲	۷	۱																														×	1-D3
جمن امیرآباد	۵۳	۲۷۴	۲	۷	۱				×	×			×	×																	×					1-B3

شرح	تعداد خانوار	جمعیت	نوع آبادی (کد)	راه عمده آبادی (کد)	وضع طبیعی (کد)	تأسیسات عمومی: برق	آب لوله‌کشی	غسالخانه	حمام	تأسیسات آموزشی و مذهبی: دبستان	مدرسه راهنمائی	مدرسه فنی و حرفه‌ای	مسجد	تکیه یا حسینیه	امامزاده	کلیسا	سایر عبادتگاههای دایر	خدمات پزشکی و دامپزشکی: درمانگاه	پزشک اعم از مقیم و غیرمقیم	بهیار و مامای روستائی	دامپزشک	تأسیسات ارتباطی و انتظامی: صندوق پست	دفتر پست و تلگراف	تلفن	ایستگاه راه‌آهن	پاسگاه ژاندارمری	تأسیسات اقتصادی و اجتماعی: عامل فروش نفت	بانک	آسیای آرد	فروشگاه تعاونی	مغازه خرده‌فروشی (بقالی)	قصابی	نانوائی	قهوه‌خانه	شرکت تعاونی روستائی	موقعیت آبادی روی نقشه
۱	۲	۳	۴	۵	۶	۷	۸	۹	۱۰	۱۱	۱۲	۱۳	۱۴	۱۵	۱۶	۱۷	۱۸	۱۹	۲۰	۲۱	۲۲	۲۳	۲۴	۲۵	۲۶	۲۷	۲۸	۲۹	۳۰	۳۱	۳۲	۳۳	۳۴	۳۵	۳۶	۳۷
چوبه	۳۵	۱۵۴	۲	۷	۱				×				×																							1-B2
چهارطاقی	خالی	ازسکنه	۲	۷	۱																															1-E3
چیزه	۵۷	۲۸۹	۲	۶	۱					×			×																×							1-A3
حاجی آباد	خالی	ازسکنه	۲	۶	۱																															1-C1
حسن آباد	۱۵	۷۶	۲	۷	۱				×				×																							1-B3
حسن خانی	۳۴	۱۴۷	۲	۷	۱					×																									×	1-E4
حسین آباد	۱۰۶	۵۰۰	۲	۷	۱				×	×			×																							1-C3
حصار	۱۲۹	۶۴۵	۲	۶	۱				×	×			×																×		×				×	1-B4
خاکینه بالا و پائین	۵۷	۲۴۶	۲	۵	۱				×	×																									×	1-E3
خنکه	۱۲	۶۵	۲	۷	۱				×																										×	1-C5
دربند	۳	۱۴	۲	۷	۱																															1-C2
درگویز	۲۵	۱۲۸	۲	۷	۱																															1-E5
دلچك	۴۴	۲۴۶	۲	۶	۱					×			×																						×	1-D2
دیزجین	۳۳	۱۵۷	۲	۷	۱		×		×	×			×		×																					1-A2
دیزگران	خالی	ازسکنه	۲	۷	۱																															1-B2
رزان	۹۲	۵۳۱	۲	۶	۱				×	×			×																×		×					1-B4
رزك	۳	۱۸	۳	۷	۱																															1-C3
رودبر	۸	۴۷	۲	۷	۱																														×	1-E5
زاچکان علیا	۹۱	۴۶۸	۶	۷	۱					×			×		×																				×	1-D5
زاچکان سفلی	۹۶	۴۷۲	۲	۷	۱					×			×																						×	1-E5
زرند	۱۱۱	۶۰۲	۲	۶	۱				×	×			×		×																×					1-B4
زشکان	خالی	ازسکنه	۴	۷	۱																															1-C3
زه آباد	۸۶	۴۴۹	۲	۵	۱				×	×			×																		×				×	1-D4
سزنق	۱۱۲	۵۷۳	۲	۶	۱		×		×	×			×		×														×		×	×				1-A3
سفید بلاغ	خالی	ازسکنه	۲	۷	۱																															1-E3
سقزچین	۱۸	۸۳	۲	۲	۱																														×	1-E5
سلقیه	۲۲	۱۲۷	۲	۶	۱					×																									×	1-E5
سماق	۳۶	۲۱۰	۲	۷	۱				×																										×	1-D5
سنگان	۱۳۷	۶۴۲	۲	۶	۱				×	×			×														×				×			×	×	1-D2
سورشان	۱۷	۸۹	۲	۷	۱								×																×						×	1-E4

شهرستان قزوین

شرح	تعداد خانوار	جمعیت	نوع آبادی (کد)	راه عمده آبادی (کد)	وضع طبیعی (کد)	تأسیسات عمومی: برق	آب لوله‌کشی	غسالخانه	حمام	تأسیسات آموزشی و مذهبی: دبستان	مدرسه راهنمائی	مدرسه فنی و حرفه‌ای	مسجد	تکیه یا حسینیه	امامزاده	کلیسا	سایر عبادتگاههای دایر	خدمات پزشکی و دامپزشکی: درمانگاه	پزشک و اعم از مقیم و غیرمقیم	بهیار و مامای روستائی	دامپزشک	تأسیسات ارتباطی و انتظامی: صندوق پست	دفتر پست و تلگراف	تلفن	ایستگاه راه‌آهن	پاسگاه ژاندارمری	تأسیسات اقتصادی و اجتماعی: عامل فروش نفت	بانک	آسیای آرد	فروشگاه تعاونی	مغازه خرده‌فروشی (بقالی)	قصابی	نانوائی	قهوه‌خانه	شرکت تعاونی روستائی	موقعیت آبادی روی نقشه
۱	۲	۳	۴	۵	۶	۷	۸	۹	۱۰	۱۱	۱۲	۱۳	۱۴	۱۵	۱۶	۱۷	۱۸	۱۹	۲۰	۲۱	۲۲	۲۳	۲۴	۲۵	۲۶	۲۷	۲۸	۲۹	۳۰	۳۱	۳۲	۳۳	۳۴	۳۵	۳۶	۳۷
سیاه پوش	۱۷۳	۶۷۸	۲	۵	۲			×	×	×	×		×									×	×	×			×		×	×	×			×	×	1-D2
سیاه تپه	۱۵۴	۷۲۴	۲	۲	۱																										×	×	×	×		1-E2
سیردان	۲۰۶	۹۱۵	۲	۵	۱		×		×	×	×		×	×				×	×			×	×	×		×	×		×		×	×		×	×	1-C2
شاه وران	۳۰	۱۳۷	۲	۵	۱								×																						×	1-A1
شرکت ایران راه کمپ	۲	۸	۲	۲	۱	×																		×												1-E2
شولومبه	۱۲	۶۱	۵	۷	۱																	×														1-B2
شیخلر	۶۹	۳۱۲	۲	۵	۱			×		×			×		×																				×	1-D5
شیرین سو	۴۰	۱۷۳	۲	۶	۱																														×	1-E4
شیزر	۹۶	۵۳۰	۲	۶	۱		×		×	×			×		×																×				×	1-A2
طرازان علیا	۱۷	۸۰	۲	۲	۱																													×	×	1-E4
عباس آباد	۱۲۱	۶۷۹	۲	۶	۱				×	×			×														×		×		×					1-B4
علی آباد	۹۲	۴۷۱	۵	۶	۱				×	×			×																×		×					1-B4
عمند	۳۳	۱۵۴	۲	۷	۱				×				×		×																×					1-C2
غنچه خوران	۴۱	۲۱۲	۲	۷	۱				×				×																						×	1-D4
قشلاق شالق زمین	۷	۳۴	۲	۷	۱																													×	×	1-E3
قارخون	۷۵	۳۸۹	۲	۶	۱				×	×			×																×		×					1-B4
قاسم آباد	خالی	از سکنه	۲	۷	۱																															1-C1
قره تیکان سفلی	۱۸	۸۵	۲	۵	۱																														×	1-E2
قره جم	۲۳	۱۱۱	۲	۶	۱								×																						×	1-B1
قره دولو	۱	۶	۲	۷	۱																															1-F3
قره تیکان علیا	۲۶	۱۱۷	۲	۶	۱																														×	1-E3
قشلاق میدان	خالی	از سکنه	۲	۷	۱																															1-F4
قلالو	۲۶	۱۴۸	۲	۷	۱								×																×		×				×	1-D3
قلعه چای	خالی	از سکنه	۲	۷	۱																															1-F3
قمشك	خالی	از سکنه	۲	۶	۱																															1-B1
قوجی	۱۰۸	۵۴۸	۲	۵	۱				×	×			×														×		×		×				×	1-D2
قورخانه	۲۲	۱۲۰	۲	۵	۱					×																									×	1-C2
قیطول	۱۹	۹۴	۲	۴	۱				×																		×				×			×	×	1-B1
قزل عقیل	خالی از	سکنه	۲	۴	۱																															1-E3
کرنستان	۶	۳۵	۲	۷	۱																															1-F4

شهرستان قزوین

شرح	تعداد خانوار	جمعیت	نوع آبادی (کد)	راه عمده آبادی (کد)	وضع طبیعی (کد)	تأسیسات عمومی: برق	آب لوله‌کشی	غسلخانه	حمام	تأسیسات آموزشی و مذهبی: دبستان	مدرسه راهنمائی	مدرسه فنی و حرفه‌ای	مسجد	تکیه یا حسینیه	امامزاده	کلیسا	سایر عبادتگاههای دایر	خدمات پزشکی و دامپزشکی: درمانگاه	پزشک اعم از مقیم و غیرمقیم	بهیار و مامای روستائی	دامپزشک	تأسیسات ارتباطی و انتظامی: صندوق پست	دفتر پست و تلگراف	تلفن	ایستگاه راه‌آهن	پاسگاه ژاندارمری	تأسیسات اقتصادی و اجتماعی: عامل فروش نفت	بانک	آسیای آرد	فروشگاه تعاونی	مغازه خرده‌فروشی (بقالی)	قصابی	نانوائی	قهوه‌خانه	شرکت تعاونی روستائی	موقعیت آبادی روی نقشه
۱	۲	۳	۴	۵	۶	۷	۸	۹	۱۰	۱۱	۱۲	۱۳	۱۴	۱۵	۱۶	۱۷	۱۸	۱۹	۲۰	۲۱	۲۲	۲۳	۲۴	۲۵	۲۶	۲۷	۲۸	۲۹	۳۰	۳۱	۳۲	۳۳	۳۴	۳۵	۳۶	۳۷
کزبان سفلی	۲	۱۰	۲	۷	۱																															1-F3
کزبان علیا	خالی از سکنه		۲	۷	۱																															1-F3
کشکور	۲۹	۱۹۰	۲	۵	۱								×																						×	1-B1
کلج	۲۶۶	۱۲۷۱	۲	۶	۱				×	×	×		×	×							×	×	×	×			×				×	×		×	×	1-C1
کمال آباد	۵	۲۳	۳	۷	۱																															1-D4
کوه گیرسفلی	۲۵	۱۲۵	۲	۲	۱								×																						×	1-E3
کوه گیرعلیا	۹۱	۳۹۰	۲	۲	۱				×	×			×																					×	×	1-E3
گمررود	۵	۲۷	۲	۷	۱				×				×																							1-C3
گنگ آور	۲۴	۱۱۴	۲	۷	۱					×			×																							1-A2
گوئج	۸۲	۴۰۸	۲	۷	۱				×	×			×																		×					1-C4
ماجار	۹	۴۷	۲	۷	۱																								×							1-C5
ماهین	۱۵۴	۷۶۴	۲	۵	۱		×		×	×			×	×	×			×	×								×		×		×	×			×	1-A3
محمدده	۴۱	۲۰۵	۵	۷	۱								×		×														×							1-C4
مرتضی نک	۳۳	۱۷۷	۲	۵	۱								×																						×	1-D2
مصطفی لو	۲۸	۱۳۹	۲	۷	۱								×																						×	1-C3
معدن زه آباد	۷۹	۲۹۰	۲	۵	۱	×	×		×	×			×					×	×			×					×				×	×	×			1-D4
میمونک	۱۴	۹۰	۲	۷	۱								×								×														×	1-A2
مقانک	۵۴	۲۳۰	۲	۷	۱		×	×	×	×			×		×																					1-A3
ملاعلی	۱۹	۱۰۴	۲	۵	۱																														×	1-E4
میرخواوند سفلی	۳۲	۱۵۷	۲	۶	۱					×																									×	1-D2
میرخواوند علیا	۵۰	۲۲۵	۲	۶	۱																														×	1-D2
نجف آباد	۵۲	۲۶۰	۲	۷	۱				×	×			×																×		×					1-C4
نصیرآباد	۲۳	۱۲۲	۲	۷	۱				×				×		×																					1-C3
نمکین	۱۷	۸۶	۲	۶	۱								×																						×	1-B1
نهران	۳۷	۱۹۳	۲	۶	۱				×	×			×								×										×				×	1-B2
نیارک	۳۴۹	۱۵۱۹	۲	۶	۱		×	×	×	×			×		×			×	×			×				×	×		×		×	×		×	×	1-D4
وخمان	۶	۲۹	۲	۶	۱																														×	1-C1
ونگین	۶۳	۳۰۵	۲	۷	۱		×		×	×			×																×		×				×	1-D4
هندی زمین	۱۳	۸۰	۲	۴	۲				×				×																						×	1-B1
یمقان	۵۵	۳۲۷	۴	۷	۱				×	×			×		×																×					1-A3

شهرستان قزوین

شرح	تعداد خانوار	جمعیت	نوع آبادی (کد)	راه عمده آبادی (کد)	وضع طبیعی (کد)	تأسیسات عمومی: برق	آب لوله‌کشی	غسالخانه	حمام	تأسیسات آموزشی و مذهبی: دبستان	مدرسه راهنمائی	مدرسه فنی و حرفه‌ای	مسجد	تکیه یا حسینیه	امامزاده	کلیسا	سایر عبادتگاهها دایر	خدمات پزشکی و دامپزشکی: درمانگاه	پزشک اعم از مقیم و غیرمقیم	بهیار و مامای روستائی	دامپزشک	تأسیسات ارتباطی و انتظامی: صندوق پست	دفتر پست و تلگراف	تلفن	ایستگاه راه‌آهن	پاسگاه ژاندارمری	تأسیسات اقتصادی و اجتماعی: عامل فروش نفت	بانک	آسیای آرد	فروشگاه تعاونی	مغازه خرده‌فروشی (بقالی)	قصابی	نانوائی	قهوه‌خانه	شرکت تعاونی روستائی	موقعیت آبادی روی نقشه
۱	۲	۳	۴	۵	۶	۷	۸	۹	۱۰	۱۱	۱۲	۱۳	۱۴	۱۵	۱۶	۱۷	۱۸	۱۹	۲۰	۲۱	۲۲	۲۳	۲۴	۲۵	۲۶	۲۷	۲۸	۲۹	۳۰	۳۱	۳۲	۳۳	۳۴	۳۵	۳۶	۳۷
ییلاق یوزباشی چای	۸۹	۵۱۷	۲	۶	۱																														×	1-E5
یوزباشی چای	خالی از	سکنه	۲	۶	۱																															1-E5
دهستان قاقازان	۵۴۳۱	۲۹۷۷۴				۱۴	۱۳	۱۳	۶۱	۵۴	×		۶۱	۶	۹				۳	۱	۷	۶					۲۴		۲۵	۵	۳۴	۱۵		۲	۵۹	
آبکلو	۱۳	۷۳	۲	۵	۱																×															4-E2
آرشت	۷۱	۴۰۰	۲	۲	۲	×		×	×				×																×		×	×		×	×	1-G6
اشتچین	۵۶	۳۳۷	۲	۴	۲				×	×			×																		×				×	4-G1
آق بلاغ	۷۵	۴۰۴	۲	۵	۱				×	×			×																		×				×	4-F1
آقچه کند	۶۹	۳۷۶	۲	۵	۱				×	×			×														×		×		×				×	4-G2
احمد آباد افان	۳۵	۱۶۶	۲	۵	۲				×				×																						×	1-G6
احمد آباد	۱۹	۱۲۰	۲	۵	۱				×	×			×																							4-E1
اربط دره	خالی	از سکنه	۳		۱																															4-E2
اسفستان	۵۱	۲۹۸	۲	۶	۱		×	×	×	×			×																		×	×			×	1-F5
امیرآباد	۱۲	۶۹	۲	۵	۱				×				×																							1-D6
امین آباد	۲	۲۱	۲	۷	۱								×																							1-E6
انداق	۱۳۳	۷۱۲	۲	۵	۱			×	×	×			×														×		×		×				×	1-F6
باشگل	خالی	از سکنه	۲	۶	۱																															4-F2
بان پاشا	۱۳	۸۹	۲	۶	۱				×	×																									×	4-E2
بشر	۱۱۰	۶۶۷	۲	۵	۲				×	×			×						×			×							×		×				×	1-G6
بهرام آباد قاقازان	۱۰۱	۵۵۶	۲	۵	۲				×	×			×														×		×		×				×	1-G6
تاکند	۱۵۸	۷۵۹	۲	۵	۱			×	×	×			×	×															×			×			×	4-F1
جرندق	۱۳۲	۶۳۲	۲	۴	۱				×	×			×	×								×					×		×	×	×	×			×	4-E2
جم جرد	۹۷	۴۶۵	۲	۵	۲				×	×			×														×				×				×	1-G6
چیوران	خالی	از سکنه	۴	۵	۳																															4-H1
چنارستان	۱۷	۹۱	۲	۷	۱																														×	1-E5
چنگوره	۸۱	۴۷۲	۲	۶	۱				×	×			×														×		×						×	4-E1
حسین آباد	۱۲۹	۶۹۹	۲	۲	۲	×	×	×	×	×			×								×						×		×		×	×		×	×	1-H6
حسین آباد جرن دق	۴۵	۲۳۴	۲	۴	۱				×	×			×														×				×				×	4-E2
حیدرآباد	۱	۶	۴	۵	۱																															1-F6
خورهشت	۱۸۰	۸۹۲	۲	۵	۲				×	×			×	×													×		×			×			×	4-G1
خومال آباد	۱۶	۸۹	۲	۵	۲				×	×																									×	1-E6

شهرستان قزوین

شرح	تعداد خانوار	جمعیت	نوع آبادی (کد)	راه‌دهه آبادی (کد)	وضع طبیعی (کد)	تأسیسات عمومی: برق	آب لوله‌کشی	غسالخانه	حمام	دبستان	مدرسه راهنمائی	مدرسه فنی و حرفه‌ای	مسجد	تکیه یا حسینیه	امامزاده	کلیسا	سایر جایگاهها (دایر)	خدمات پزشکی و دامپزشکی: دامگاه	پیشخدمت و قرابت پیشخدمت	بهیار و ماماهای روستائی	دامپزشک	صندوق پست	دفتر پست و تلگراف	تلفن	تأسیسات ارتباطی و انتظامی: ژاندارمری	پاسگاه راه‌آهن	ایستگاه	تأسیسات اقتصادی و اجتماعی: عامل فروش نفت	بانک	آسیای آرد	فروشگاه تعاونی	مغازه و خوارو بار خرده‌فروشی (اتاقی)	قصابی	نانوائی	قهوه‌خانه	شرکت تعاونی روستائی	موقعیت آبادی روی نقشه
۱	۲	۳	۴	۵	۶	۷	۸	۹	۱۰	۱۱	۱۲	۱۳	۱۴	۱۵	۱۶	۱۷	۱۸	۱۹	۲۰	۲۱	۲۲	۲۳	۲۴	۲۵	۲۶	۲۷	۲۸	۲۹	۳۰	۳۱	۳۲	۳۳	۳۴	۳۵	۳۶	۳۷
د اغلان	۱۲۴	۶۳۸	۲	۵	۲	×			×	×			×		×												×		×							×	1-H6
د ریهان	۱۰۶	۵۴۲	۲	۶	۱				×	×			×																×							×	1-E6
د ست جرد	۱۳۶	۷۳۸	۲	۴	۲				×	×			×																×							×	1-G6
د گرمان جای	خالی از سکنه		۲	۶	۱																															1-D6
د ولت آباد	۱۲۳	۶۷۲	۲	۴	۲	×	×		×	×			×																							×	4-H1
رامشان	۱۲۱	۸۲۵	۲	۵	۲				×	×			×									×							×							×	1-G6
سراس	۵۳	۲۸۰	۳	۵	۲				×	×			×																×							1-E6
سنجانك	۶۱	۲۸۶	۳	۵	۲			×	×	×			×																							×	1-G6
سولی د ریهان	۲۵	۱۸۱	۲	۶	۱				×				×		×																					×	1-E6
سولی د ره	۹	۴۷	۲	۶	۱				×	×			×																							×	4-E2
شنازند	۹۵	۵۲۵	۲	۴	۲			×	×	×			×		×							×							×							×	1-G6
شاهی شاب	۲	۲	۵	۳	۲	×	×						×																								4-F3
شناسنند	۳۵	۱۷۸	۲	۵	۱				×				×																×								4-E1
شیخیس قاقزان	۳۲	۱۷۴	۲	۵	۱				×	×			×																							×	4-F2
شورجه	۴۸	۲۲۱	۲	۴	۱				×	×			×									×							×							×	4-E2
شیجانلو	۵	۳۰	۲	۵	۱		×		×												×								×							×	4-E2
شید اصفهان	۲۸۰	۱۵۶۲	۲	۵	۲	×	×	×	×	×			×								×								×							×	4-H1
شیرازك	۸۸	۵۴۰	۲	۵	۲				×	×			×							×									×							×	1-G6
طاقچه لز	خالی از سکنه		۴	۵	۱																															1-G6
عاشق حصار	۱۷	۱۱۶	۲		۲				×	×																										×	4-G2
علنقیه	۸۲	۳۷۹	۲	۵	۲				×	×			×																							×	4-F1
فتن آباد	خالی از سکنه		۴	۵	۱																															1 F6
فشالنج	۶۶	۳۸۳	۳	۶	۱				×	×			×																×							×	1-E6
قازان د اغی	۲۳	۱۱۵	۲	۶	۱				×				×									×														×	4-F2
قاسم آباد	۲۰	۱۰۶	۲	۴	۱				×	×																										×	4-G1
قره باغ	۷۰	۴۱۸	۳	۴	۱				×	×			×									×							×							×	4-F3
قره داش	۱۹	۱۰۹	۲	۵	۱																															×	4-F1
قره گوسلو	۵	۲۳	۳	۶	۱					×																										×	4-F2
قشلاق مرشون	۱۷	۱۱۱	۲	۷	۱																															1-D6
قلات	۲۱۱	۱۰۴۰	۲	۵	۱			×	×	×	×		×		×							×						×								×	1-E6

شهرستان قزوین

شرح	تعداد خانوار	جمعیت	نوع آبادی (کد)	راه عمده آبادی (کد)	وضع طبیعی (کد)	تأسیسات عمومی: برق	آب لوله‌کشی	غسالخانه	حمام	تأسیسات آموزشی و مذهبی: دبستان	مدرسه راهنمائی	مدرسه فنی و حرفه‌ای	مسجد	تکیه یا حسینیه	امامزاده	کلیسا	سایر عبادتگاههای دایر	خدمات پزشکی و دامپزشکی: درمانگاه	پزشک اعم از مقیم و غیرمقیم	بهیار و مامای روستائی	دامپزشک	تأسیسات ارتباطی و انتظامی: صندوق پست	دفتر پست و تلگراف	تلفن	ایستگاه راه‌آهن	پاسگاه ژاندارمری	تأسیسات اقتصادی و اجتماعی: عامل فروش نفت	بانک	آسیای آرد	فروشگاه تعاونی	مغازه خرده‌فروشی (بقالی)	قصابی	نانوائی	قهوه‌خانه	شرکت تعاونی روستائی	موقعیت آبادی روی نقشه
۱	۲	۳	۴	۵	۶	۷	۸	۹	۱۰	۱۱	۱۲	۱۳	۱۴	۱۵	۱۶	۱۷	۱۸	۱۹	۲۰	۲۱	۲۲	۲۳	۲۴	۲۵	۲۶	۲۷	۲۸	۲۹	۳۰	۳۱	۳۲	۳۳	۳۴	۳۵	۳۶	۳۷
قلعه قره داش	۵۱	۳۰۶	۲	۵	۱				×	×			×						×												×				×	4-F1
قمیک بزرگ	۱۵۲	۸۴۶	۲	۵	۲	×	×		×	×			×								×						×		×		×				×	4-H1
کارخانه کشمش	۱۲	۵۵	۵	۱	۲	×	×																													4-G3
کلاده	۲	۹	۵	۴	۲																															4-F3
کله خانه	۲	۱۱	۲	۶	۱	×			×				×																							1-D6
کماجین	۲۸	۱۴۰	۲	۶	۱				×	×			×																×							1-D6
کوزه گنبد	۷	۴۶	۲	۶	۱																														×	1-E6
کندر	۱۶۰	۱۰۰۲	۲	۶	۲				×	×			×		×												×				×	×			×	1-G6
کنشگین	۱۸۷	۱۱۳۶	۲	۶	۱			×	×	×			×	×	×														×		×	×			×	4-F1
گزنه	۵۸	۳۴۹	۲	۵	۱				×				×																		×					1-G5
مایان	۱۸	۹۹	۲	۶	۱				×	×			×		×																				×	4-E1
مرگسین	۳۸	۱۸۲	۲	۵	۱				×	×			×																			×			×	4-F1
مزرعه قمیک	۲	۱۱	۶	۴	۲	×	×																													4-H1
مزرعه قمیک یزدانی	۱	۷	۴	۴	۲	×	×																													4-H2
مزرعه قمیک موصلی	۳	۱۷	۲	۴	۲	×	×																													4-H2
مشکین	۹۱	۵۲۸	۲	۵	۲				×	×			×																		×				×	1-F6
معدن (تاکند)	خالی	از سکنه	۶	۶	۱																										×				×	4-F1
مهدی آباد	۸۲	۴۵۸	۲	۵	۲				×	×			×																		×	×			×	4-G1
مهین	۱۲۲	۷۰۰	۲	۴	۲				×	×			×		×												×		×		×	×			×	4-E2
نیگویه	۲۳۵	۱۴۹۷	۲	۵	۱			×	×	×			×	×													×		×		×	×				1-F6
هادی آباد	۱۱۸	۶۷۲	۲	۵	۲	×	×		×	×			×														×								×	1-H6
هفت صندوق	۲۰	۹۲	۲	۵	۱								×		×																				×	4-E1
یحیی آباد	۲۹۶	۱۶۷۶	۲	۴	۱	×	×		×	×			×														×		×	×	×	×			×	4-G1
یزده رود	۸۰	۴۳۷	۲	۵	۲				×	×			×																		×					1-F6
یل آباد	۸۳	۴۱۱	۲	۵	۱			×	×	×			×	×													×				×				×	1-F5
یلاق مرشون	۸۵	۴۰۹	۲	۵	۱				×	×			×														×			×					×	1-D6
ینگچه	۴	۲۴	۲	۶	۱								×																							4-F2
ینگچه	۵	۲۸	۲	۶	۱					×			×																						×	1-D6

شهرستان قزوین

شرح	تعداد خانوار	جمعیت	نوع آبادی (کد)	راه عمده آبادی (کد)	وضع طبیعی (کد)	تأسیسات عمومی: برق	آب لوله‌کشی	غسالخانه	حمام	تأسیسات آموزشی و مذهبی: دبستان	مدرسه راهنمائی	مدرسه فنی و حرفه‌ای	مسجد	تکیه یا حسینیه	امامزاده	کلیسا	سایر عبادتگاهها دایر	خدمات پزشکی و دامپزشکی: درمانگاه	پزشک اعم از مقیم و غیرمقیم	بهیار و مامای روستائی	دامپزشک	تأسیسات ارتباطی و انتظامی: صندوق پست	دفتر پست و تلگراف	تلفن	ایستگاه راه‌آهن	پاسگاه ژاندارمری	تأسیسات اقتصادی و اجتماعی: عامل فروش نفت	بانک	آسیای آرد	فروشگاه تعاونی	مغازه خرده‌فروشی (بقالی)	قصابی	نانوائی	قهوه‌خانه	شرکت تعاونی روستائی	موقعیت آبادی روی نقشه
۱	۲	۳	۴	۵	۶	۷	۸	۹	۱۰	۱۱	۱۲	۱۳	۱۴	۱۵	۱۶	۱۷	۱۸	۱۹	۲۰	۲۱	۲۲	۲۳	۲۴	۲۵	۲۶	۲۷	۲۸	۲۹	۳۰	۳۱	۳۲	۳۳	۳۴	۳۵	۳۶	۳۷
دهستان کوهپایه	۴۴۱۲	۲۲۶۱۳				۱۰	۶	۷	۴۶	۴۳	۷		۴۴	۱	۱۱			۳	۱		۲	۱۲	۲	۲	۳	۱	۱۷	۲	۱۶	۳	۲۰	۱۱	۴	۶	۴۵	
آبیک سفلی	۴۱	۲۰۳	۲	۲	۲				×	×			×																							5-G3
* آبیک	۵۴۰	۲۵۶۸	۱	۳	۲	×	×	×	×	×	×		×					×	×			×	×	×	×	×	×	×			×	×	×	×	×	5-F3
آبیک علیا	۴	۲۶	۲	۵	۱																															5-G2
آقاگیر	۴۷	۲۴۹	۲	۶	۱			×	×	×			×		×																				×	2-E5
آقجری	۷۵	۳۰۷	۲	۵	۱	×	×		×	×			×		×							×									×	×			×	5-G2
ابراهیم آباد	۴۲	۱۸۱	۲	۴	۱		×		×	×			×		×							×									×	×		×	×	5-G2
اتابک	۷۶	۴۱۱	۲	۵	۱				×	×			×																×		×				×	5-F2
اسد آباد	۴	۲۵	۲	۲	۱																															5-D1
اصغرآباد	خالی	ازسکنه	۲	۵	۱																															5-D1
اکبرآباد	۳۷	۱۸۲	۲	۵	۱			×	×	×			×														×		×	×				×	×	2-E5
امرودک	۸۵	۴۰۸	۲	۶	۱			×	×	×			×																×						×	2-F6
انجیلاق	۷۷	۳۶۸	۲	۵	۱			×	×	×			×																						×	5-D1
ایستگاه آبیک	۲۷	۱۳۸	۲	۵	۲	×	×		×	×												×			×											5-F3
بهجت آباد	۵۵	۳۱۱	۲	۵	۱				×	×			×																×						×	5-E2
تود اران	۸۹	۴۴۵	۲	۷	۱				×	×			×																×						×	5-F1
تازه آباد	۵۰	۲۸۴	۲	۵	۱				×	×			×																						×	5-E2
جزمه	۱۰۴	۵۲۳	۲	۴	۱				×	×			×		×												×								×	5-E2
چاله	۱۰۷	۶۱۵	۲	۶	۱			×	×	×	×		×														×		×						×	2-E5
چناسک	۲۵۰	۱۰۲۷	۲	۵	۱				×	×	×		×		×			×			×						×		×	×	×	×	×	×	×	2-E6
حیله رود	۷۱	۳۲۲	۲	۶	۱			×	×	×			×																×						×	2-E5
حاجی آباد	۴۲	۲۶۱	۲	۵	۱				×	×			×														×				×				×	5-F1
حصار	۱۰۵	۵۵۵	۲	۵	۲	×			×				×																		×	×			×	5-D1
خروان	۲۵۹	۱۴۵۸	۲	۵	۱	×			×	×	×		×	×	×												×		×	×	×	×	×		×	5-D1
خزان آباد	۹	۴۳	۲	۵	۱																															5-E2
خوزنان	۸۸	۴۷۲	۲	۴	۱	×			×	×												×					×				×	×			×	5-G2
دارالسرور	۳۱	۱۷۴	۲	۵	۱				×	×			×																						×	5-F2
زرجه بستان	۱۹۶	۸۱۰	۲	۶	۱				×	×	×		×														×		×						×	2-E6
زرد چین	۱۲	۷۵	۲	۷	۱				×	×			×																						×	2-E5
زیاران	۴۸۳	۲۸۰۲	۲	۵	۱				×	×	×		×		×							×					×	×	×		×	×			×	5-F2

شهرستان قزوین

شرح	تعداد خانوار	جمعیت	نوع آبادی (کد)	راه عمده آبادی (کد)	وضع طبیعی (کد)	تأسیسات عمومی: برق	آب لوله‌کشی	غسالخانه	حمام	تأسیسات آموزشی و مذهبی: دبستان	مدرسه راهنمائی	مدرسه فنی و حرفه‌ای	مسجد	تکیه یا حسینیه	امامزاده	کلیسا	سایر عبادتگاههای دایر	خدمات پزشکی و دامپزشکی: درمانگاه	پزشک اعم از مقیم و غیرمقیم	بهیار و مامای روستائی	دامپزشک	تأسیسات ارتباطی و انتظامی: صندوق پست	دفتر پست و تلگراف	تلفن	ایستگاه راه‌آهن	پاسگاه ژاندارمری	تأسیسات اقتصادی و اجتماعی: عامل فروش نفت	بانک	آسیای آرد	فروشگاه تعاونی	مغازه خرده‌فروشی (بقالی)	قصابی	نانوائی	قهوه‌خانه	شرکت تعاونی روستائی	موقعیت آبادی روی نقشه
۱	۲	۳	۴	۵	۶	۷	۸	۹	۱۰	۱۱	۱۲	۱۳	۱۴	۱۵	۱۶	۱۷	۱۸	۱۹	۲۰	۲۱	۲۲	۲۳	۲۴	۲۵	۲۶	۲۷	۲۸	۲۹	۳۰	۳۱	۳۲	۳۳	۳۴	۳۵	۳۶	۳۷
سائین دره	۲۵	۱۴۰	۲	۷	۱				×	×			×																						×	2-E6
شکرناب	۱۲۸	۴۹۳	۲	۴	۱				×	×			×		×							×					×		×		×				×	2-E6
صمغ آباد	۸۷	۲۹۱	۲	۴	۱				×	×			×					×				×	×	×			×				×	×		×	×	5-G2
طیخور	۹۹	۴۹۲	۲	۶	۱				×	×			×																		×				×	5-F1
غریب مزرعه	۴۰	۲۲۷	۲	۶	۱				×	×			×		×																				×	5-F1
فالیزان	۷۲	۳۹۱	۲	۵	۱				×	×			×														×				×				×	5-E1
قاضی کلایه	۵۷	۲۹۸	۲	۶	۱				×	×			×																×		×				×	5-G1
قزقلعه کوچک	۷	۴۷	۲	۶	۱																														×	2-D6
قزقلعه کوچک	۲۹	۱۳۳	۲	۶	۱				×	×			×																						×	5-F1
قهوه خانه قشلاق	۵	۴۲	۶	۲	۲				×	×			×																						×	5-F2
کاظم بیگی	حالی	از سکنه	۶	۲	۲																															5-E2
کبریت میان	۴۰	۲۲۹	۲	۵	۱				×	×			×																						×	5-D1
کیاده	۵۴	۲۹۳	۲	۵	۱				×				×																						×	5-E1
کذلک	۳۰	۱۶۱	۲	۶	۱				×	×			×																						×	5-F1
کوندج	۱۵۷	۸۳۷	۲	۲	۱	×			×	×			×									×			×						×	×			×	5-D1
کریم آباد	۱۱	۵۵	۲	۵	۲																															5-F2
کهوان	۳۹	۲۱۳	۲	۷	۱				×	×			×																						×	5-F1
کهوانک	۲۹	۱۵۶	۲	۶	۱				×	×			×								×	×													×	5-D1
لتیکدره	۱	۴	۲	۵	۱																															5-F1
مزرعه بهجت آباد	کارگاه		۴	۴	۱																															5-E2
مزرعه خرجام	۱۷	۶۴	۴	۴	۱	×	×															×														5-G2
مزرعه سید آباد	کارگاه		۴	۵	۲	×																														5-E2
میان کوه	۲۰	۷۴	۲	۶	۱																															5-F2
ناصرآباد	۶۷	۳۴۸	۲	۲	۱	×	×		×	×	×		×									×					×				×	×	×	×	×	5-E2
نوده	۹۴	۴۹۸	۲	۵	۱				×	×			×														×		×		×				×	5-E1
ولامدر	۴۵	۲۴۲	۲	۶	۱				×	×			×																						×	5-D1
وندر	۳۰	۱۶۲	۴	۵	۱				×	×			×																		×				×	5-E1
ورس	۱۱۴	۹۴۹	۲	۶	۱				×				×		×												×		×						×	2-D6
یانس آباد	۱۰۹	۵۳۰	۲	۶	۱				×	×			×		×												×		×		×				×	5-E1

No.1

شماره ۱

نقشه شهرستان قم به تفکیک بخش و دهستان

QOM SHAHRESTĀN – BY RELATED BAKHSHS AND DEHESTĀNS.

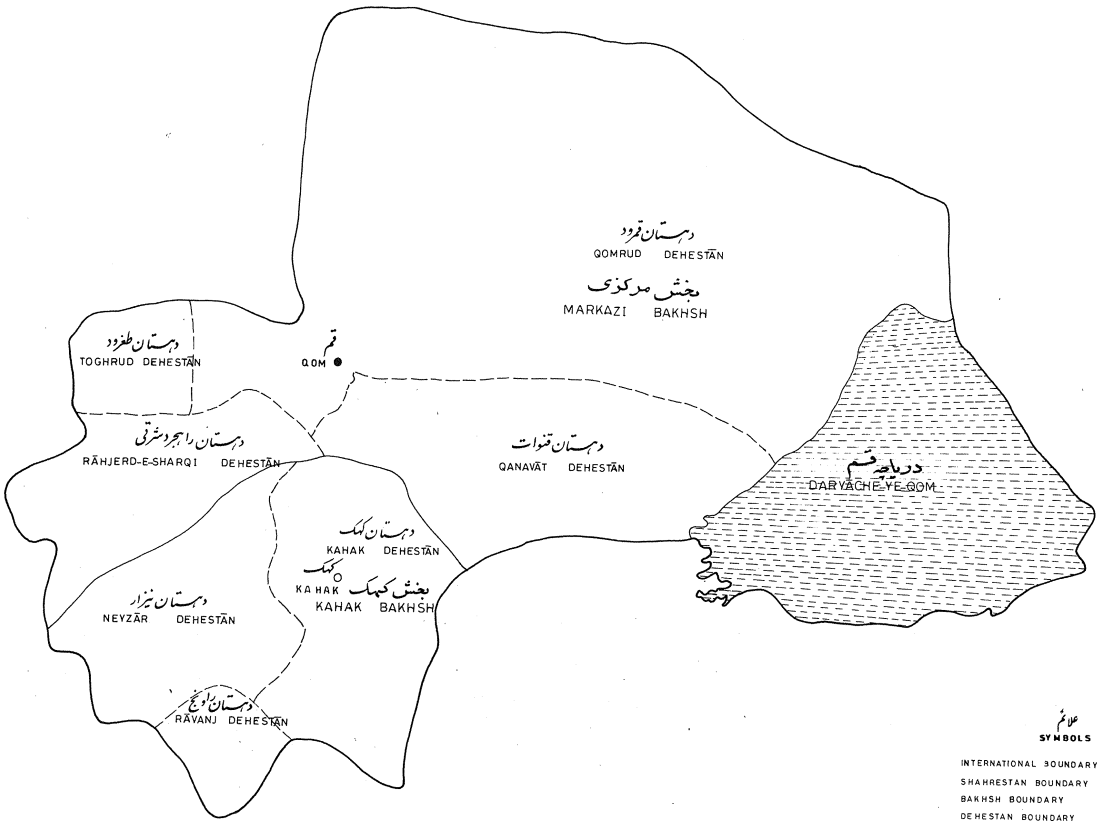

مرکز آمار ایران

علائم
SYMBOLS

INTERNATIONAL BOUNDARY	مرز کشور
SHAHRESTAN BOUNDARY	حدود شهرستان
BAKHSH BOUNDARY	حدود بخش
DEHESTAN BOUNDARY	حدود دهستان
SHAHRESTAN CENTER	مرکز شهرستان
BAKHSH CENTER	مرکز بخش

مقیاس تقریبی
APPROXIMATE SCALE

۱۰۰۰۰ متر 10000 M. — کیلومتر ۴۰ 40 Km.
0 10 20 30

نقشه شهرستان قم تفکیک دهستانها - نقاط شهری و نقاط بین ۲۰۰۰ تا ۵۰۰۰ نفر جمعیت (سرشماری آبان ماه ۱۳۵۵)

QOM SHAHRESTĀN – BY DEHESTĀNS, URBAN PLACES AND PLACES OF 2000 to 5000 INHABITANTS. November 1976

No.2 شماره ۲

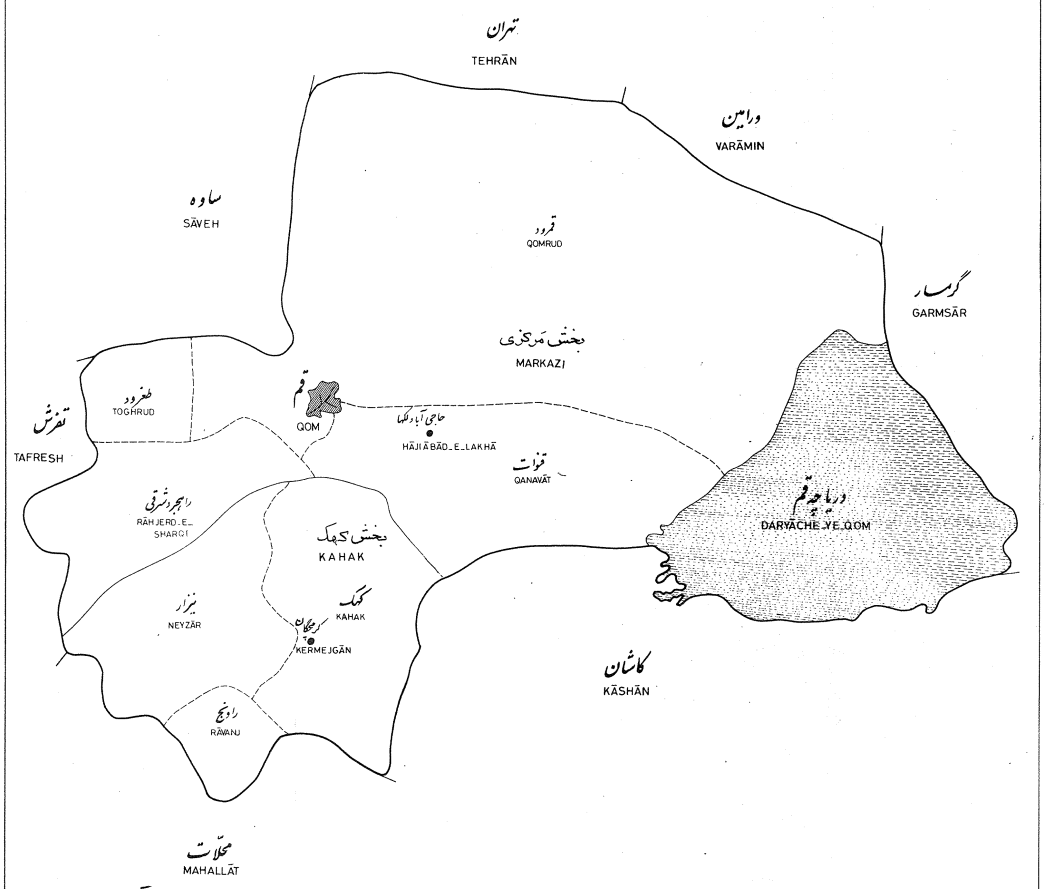

SYMBOLS علائم

BAKHSH ..... بخش

DEHESTAN ..... دهستان

URBAN PLACE ..... نقاط شهری

PLACES OF 2000 to 5000 INHABITANTS ..... نقاط بین ۲۰۰۰ تا ۵۰۰۰ نفر جمعیت

APPROXIMATE SCALE مقیاس تقریبی

۱۰۰۰۰ متر — کیلومتر ۴۰ ۳۰ ۲۰ ۱۰ ۰

10000M. 0 10 20 30 40Km

Large scale maps of this shahrestan showing dehestans, places and roads at the time of the National Census of Population and Housing, November 1976, may be purchased from the Statistical Centre of Iran

نقشه‌های این شهرستان با مقیاس بزرگتر که شامل دهستانها، دهات و راههای موجود در زمان سرشماری عمومی کشور (آبان ماه ۱۳۵۵) میباشد از مرکز آمار ایران قابل خریداری است.

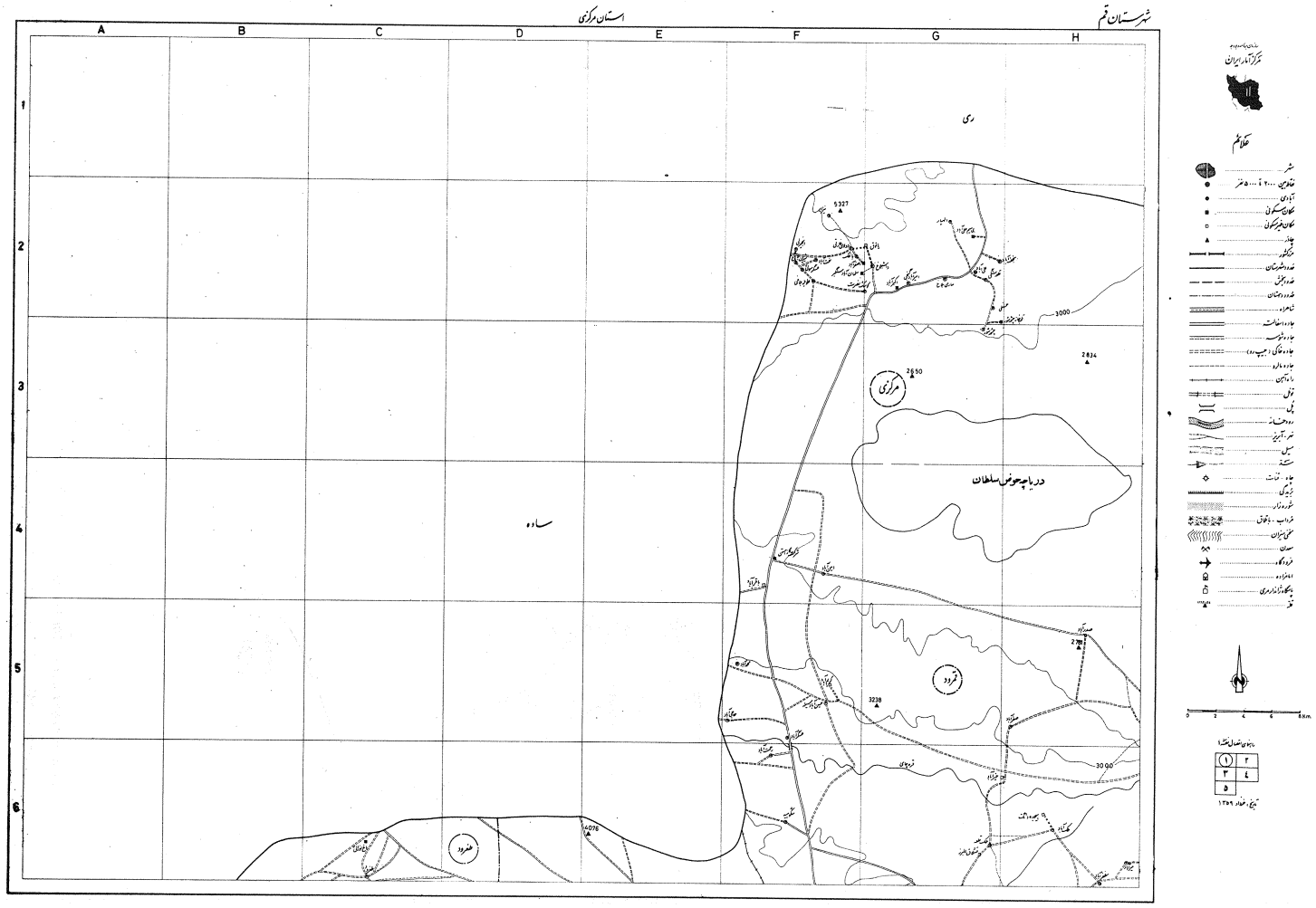

شهرستان قم
استان مرکزی
A
B
C
D
E
F
G
H
1
2
3
4
5
6
ری
ساوه
مرکزی
دریاچه حوض سلطان
قمرود
طغرود
5327
2650
2834
3238
2781
3000
4076
سازمان برنامه و بودجه
مرکز آمار ایران
علائم
شهر
آبادی
مکان مسکونی
مکان غیرمسکونی
چادر
مرز کشور
حدود شهرستان
حدود بخش
حدود دهستان
شاهراه
جاده اسفالته
جاده شوسه
جاده خاکی (جیپ رو)
جاده مالرو
راه آهن
قوس
پل
رودخانه
نهر - آبریز
سیل
سد
چاه - قنات
بریدگی
شوره زار
مرداب - باتلاق
منحنی میزان
معدن
فرودگاه
امامزاده
پایگاه ژاندارمری
قلعه
0 2 4 6 8 Km.
راهنمای تعداد نقشه‌ها
۱ ۲
۳ ۴
۵
تاریخ: خرداد ۱۳۵۹

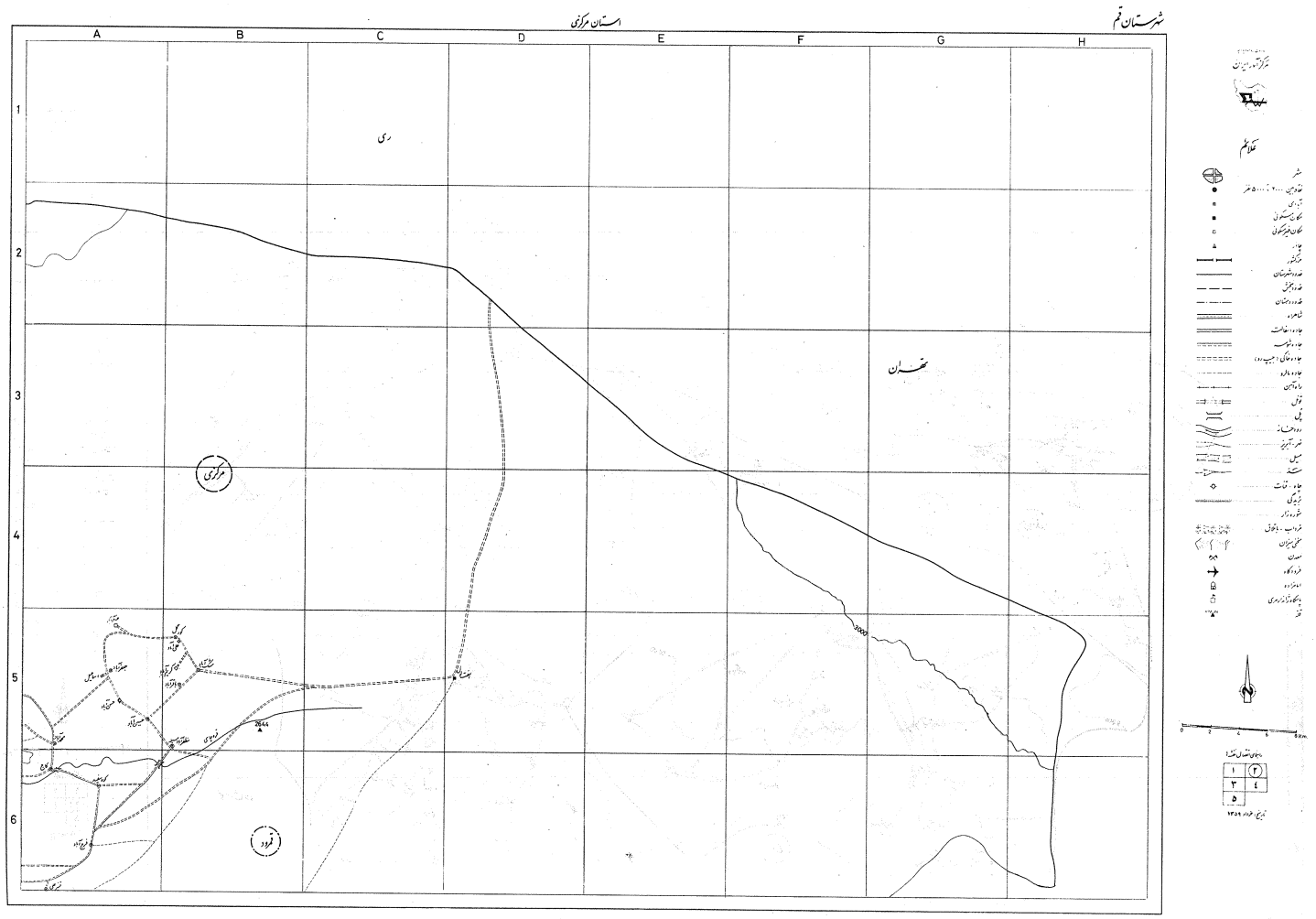
شهرستان قم
استان مرکزی
A
B
C
D
E
F
G
H
1
2
3
4
5
6
ری
تهران
مرکزی
قمرود
3000
2644
مرکز آمار ایران
علائم
شهر
نقاط بین ۲۰۰۰ تا ۵۰۰۰ نفر
آبادی
مکان مسکونی
مکان غیرمسکونی
چاه
مرکز کشور
حدود شهرستان
حدود بخش
حدود دهستان
شاهراه
جاده اصلی
جاده شوسه
جاده خاکی (جیپ رو)
جاده مالرو
راه آهن
قوس
پل
رودخانه
نهر - آبریز
سیل
سد
چاه - قنات
بریدگی
شوره زار
مرداب - باتلاق
سختی سیران
معدن
فرودگاه
امامزاده
پایگاه ژاندارمری
قلعه
0 2 4 6 8 Km
راهنمای نقشه
۱ ۲ ۳ ۴ ۵
تاریخ: خرداد ۱۳۵۹

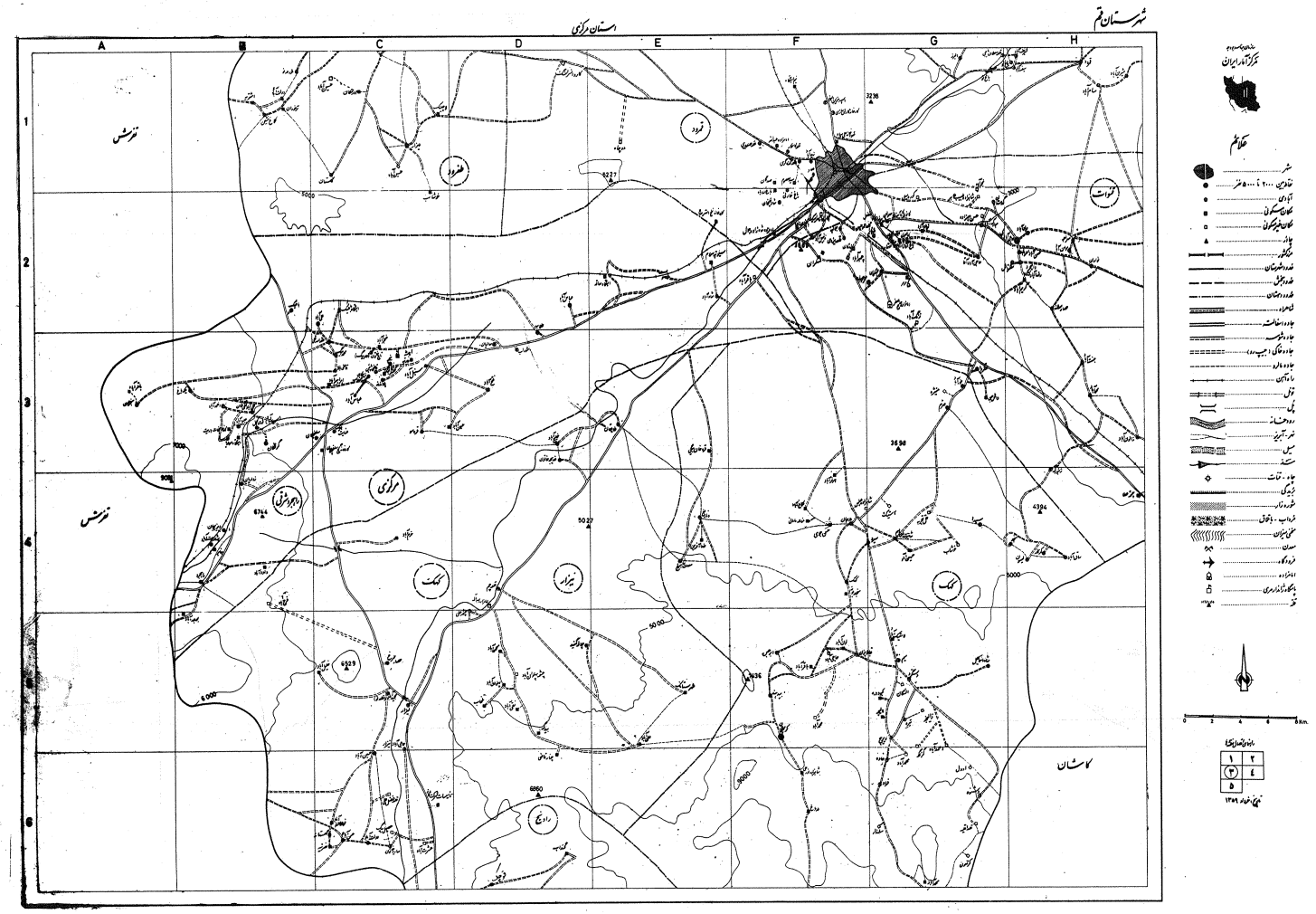
شهرستان قم
استان مرکزی
A
B
C
D
E
F
G
H
1
2
3
4
5
6
تفرش
تفرش
کاشان
قمرود
طفرود
مرکزی
کهک
نیزار
کهک
رادیج
کمنوات
مرکز آمار ایران
علائم
شهر
خانه‌ها ۲۰۰۰ تا ۵۰۰۰ نفر
آبادی
مکان مسکونی
مکان غیرمسکونی
چاپار
مرکز کشور
حدود شهرستان
حدود بخش
حدود دهستان
شاهراه
جاده اسفالته
جاده شوسه
جاده خاکی (جیپ رو)
جاده مالرو
راه آهن
قوتل
پل
رودخانه
نهر - آبریز
سیل
سد
چاه - قنات
بریدگی
شوره زار
فرداب - باتلاق
منحنی میزان
معدن
فرودگاه
امامزاده
پاسگاه ژاندارمری
قلعه
0 2 4 6 8 Km
راهنمای تعداد نقشه‌ها
۱ ۲
۳ ۴
۵
تاریخ: خرداد ۱۳۵۹

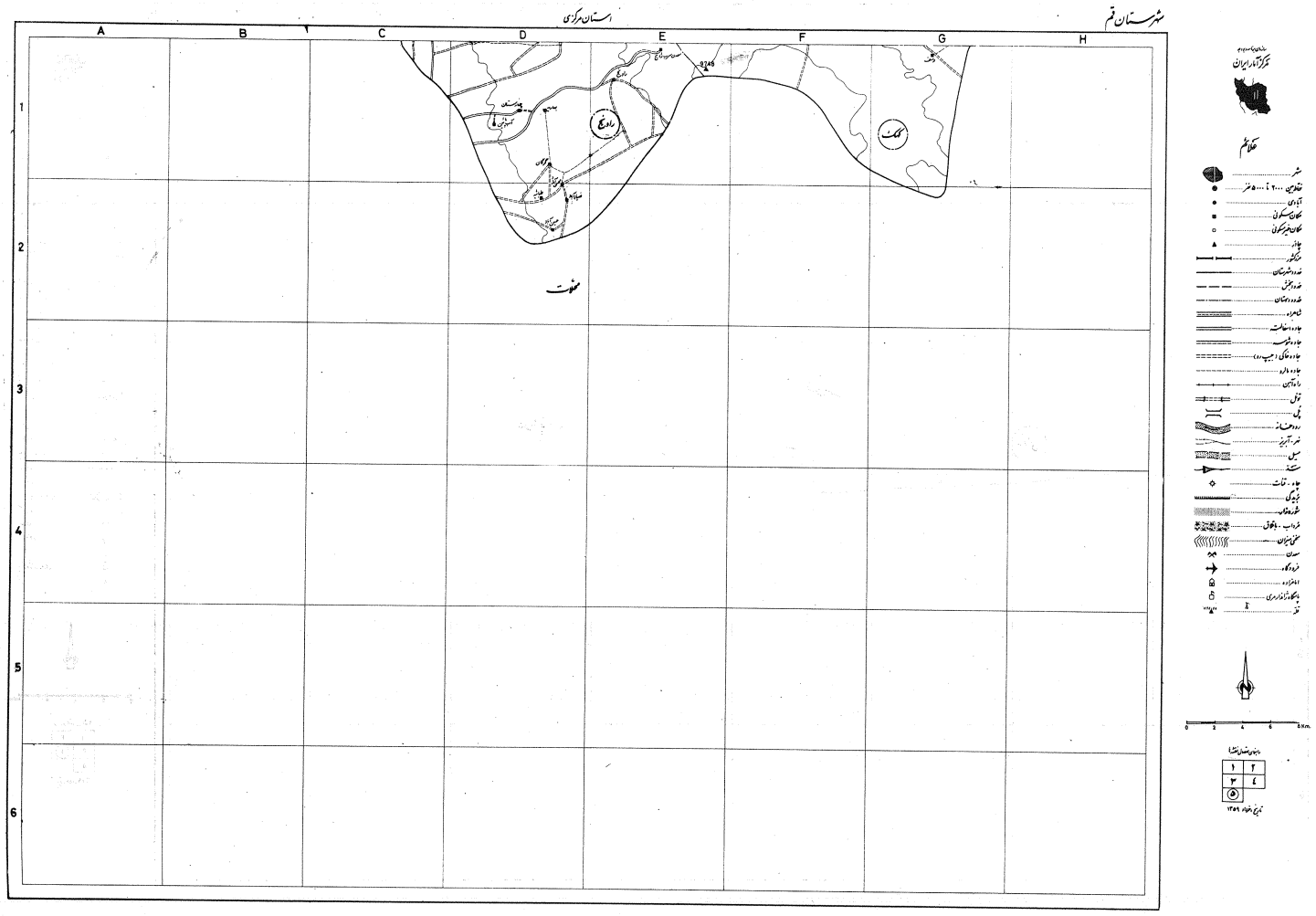

شهرستان قم
استان مرکزی
A
B
C
D
E
F
G
H
1
2
3
4
5
6
9746
محلات
مرکز آمار ایران
علائم
شهر
مقاطعی بین ۲۰۰۰ تا ۵۰۰۰ نفر
آبادی
مکان مسکونی
مکان غیرمسکونی
چاپار
مرز کشور
حدود شهرستان
حدود بخش
حدود دهستان
شاهراه
جاده اسفالته
جاده شوسه
جاده خاکی (جیپ رو)
جاده مالرو
راه آهن
تونل
پل
رودخانه
نهر - آبریز
سیل
سد
چاه - قنات
بریدگی
شوره‌زار
گرداب - باتلاق
منحنی میزان
معدن
فرودگاه
امامزاده
پاسگاه ژاندارمری
تلّه
0 2 4 6 8 Km.
راهنمای تعداد نقشه‌ها
۱ ۲
۳ ۴
۵
تاریخ دهخدا ۱۳۵۹

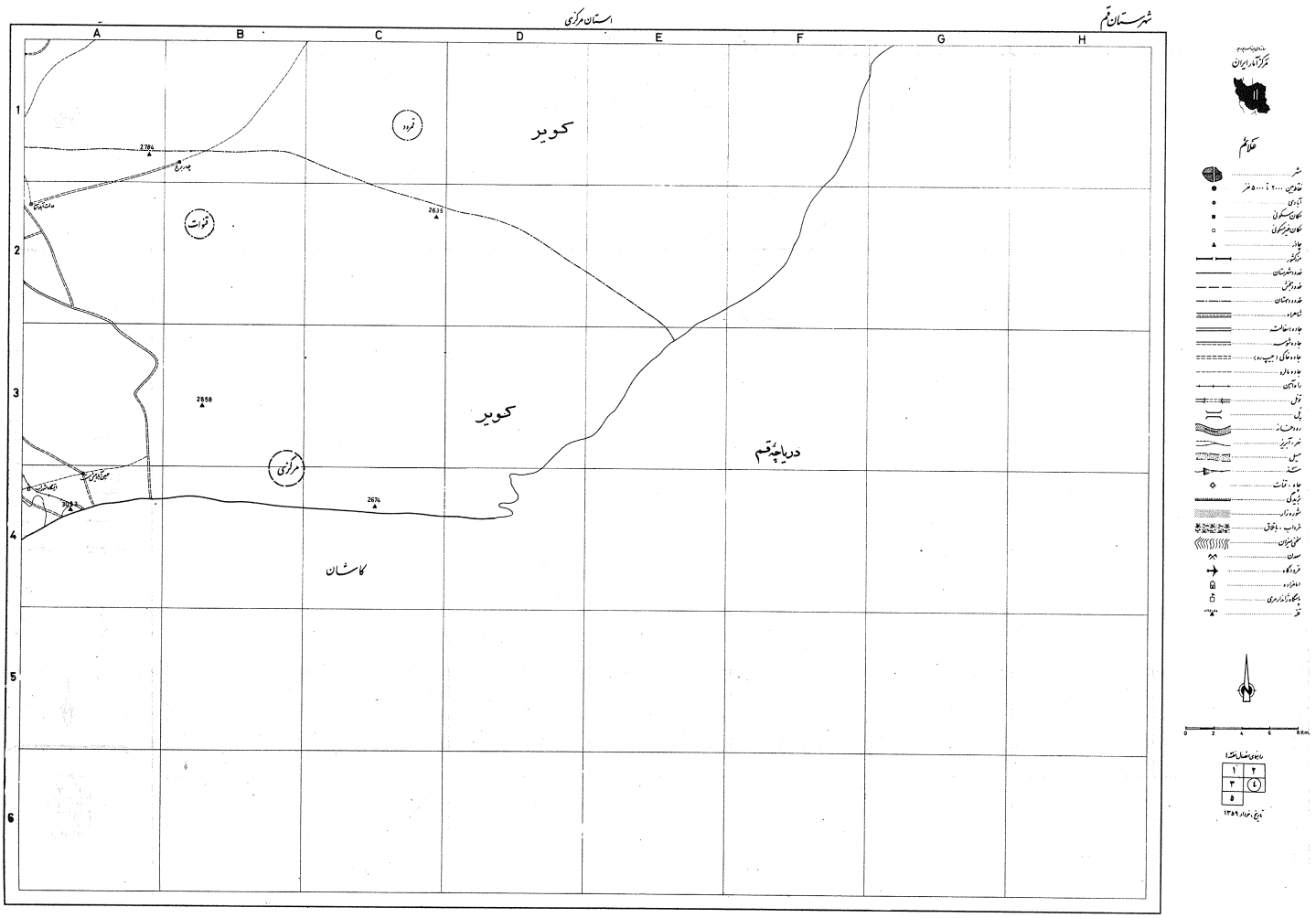

شهرستان قم
استان مرکزی
A
B
C
D
E
F
G
H
1
2
3
4
5
6
کویر
کویر
قمرود
قنوات
مرکزی
دریاچه قم
کاشان
2784
2635
2858
2674
3053
مرکز آمار ایران
علائم
شهر
نقاط بین ۲۰۰۰ تا ۵۰۰۰ نفر
آبادی
مکان مسکونی
مکان غیرمسکونی
چاپار
مرکز کشور
حدود شهرستان
حدود بخش
حدود دهستان
شاهراه
جاده اسفالته
جاده شوسه
جاده خاکی (جیپ رو)
جاده مالرو
راه آهن
تونل
پل
رودخانه
نهر - آبریز
سیل
سد
چاه - قنات
بریدگی
شوره زار
مرداب - باتلاق
مخفی میزان
معدن
فرودگاه
امامزاده
پاسگاه ژاندارمری
قلعه
0 2 4 6 8 Km.
راهنمای نقشه‌ها
۱
۲
۳
۴
۵
تاریخ: خرداد ۱۳۵۹

شهرستان قم

شرح	تعداد خانوار	جمعیت	نوع آبادی (کد)	راه عمده آبادی (کد)	وضع طبیعی (کد)	تأسیسات عمومی: برق	آب لوله‌کشی	غسالخانه	حمام	تأسیسات آموزشی و مذهبی: دبستان	مدرسه راهنمائی	مدرسه فنی و حرفه‌ای	مسجد	تکیه یا حسینیه	امامزاده	کلیسا	سایر عبادتگاههای دایر	خدمات پزشکی و دامپزشکی: درمانگاه	پزشک، اعم از مقیم و غیرمقیم	بهیار و مامای روستائی	دامپزشک	تأسیسات ارتباطی و انتظامی: صندوق پست	دفتر پست و تلگراف	تلفن	ایستگاه راه‌آهن	پاسگاه ژاندارمری	تأسیسات اقتصادی و اجتماعی: عامل فروش نفت	بانک	آسیای آرد	فروشگاه تعاونی	مغازه خرده‌فروشی (بقالی)	قصابی	نانوائی	قهوه‌خانه	شرکت تعاونی روستائی	موقعیت آبادی روی نقشه
۱	۲	۳	۴	۵	۶	۷	۸	۹	۱۰	۱۱	۱۲	۱۳	۱۴	۱۵	۱۶	۱۷	۱۸	۱۹	۲۰	۲۱	۲۲	۲۳	۲۴	۲۵	۲۶	۲۷	۲۸	۲۹	۳۰	۳۱	۳۲	۳۳	۳۴	۳۵	۳۶	۳۷
شهرستان قم	۱۰۰۱۳	۴۶۱۲۹				۳	۲۳	۱۸	۹۶	۷۶	۱۰		۹۶	۲۸	۳۵			۱۳	۳۵	۴	۷	۴۰	۶	۹	۴	۷	۳۴		۲۶	۱۷	۵۱	۴۳	۲۰	۱۴	۵۸	
دهستان راهجرد شرقی	۱۳۴۴	۵۸۰۸				۹	۶	۴	۲۳	۱۵	۲		۱۷	۶	۳			۳	—	—	۲	۱۱	۱	۳	۳	۱	۴	—	۵	۵	۶	۳	۱	۳	۱۷	
ابراهیم آباد	خالی	ازسکنه	۲	۵	۲																															3-C3
احمدآباد	۱	۲	۲	۶	۲	×																														3-B3
افیشه	خالی	ازسکنه	۳	۵	۲																															3-C3
ایستگاه باغ یك	۴	۹	۵	۱	۲	×																														3-C2
ایستگاه ساقه	۱	۵	۵	۱	۲	×	×		×															×	×											3-E2
ایستگاه سواریان	۳	۱۱	۵	۱	۱	×	×			×														×	×											3-B3
بنابر	۴	۲۱	۵	۶	۱																															3-B4
باغ یك	۲۸	۱۲۳	۲	۳	۲				×	×			×									×			×					×	×			×	×	3-B2
بشارت آباد	۱۵	۶۸	۲	۱	۱				×	×			×																							3-B4
بوربورآباد	۱	۲	۳	۶	۱																															3-B5
باقرآباد	خالی	ازسکنه	۳	۳	۲																															3-F2
بی‌سیم شرکت نفت	خالی	ازسکنه	۵	۶	۱																															3-F2
بالاندوز	۳۴	۱۵۶	۴	۵	۲				×	×			×																						×	3-C3
تاج خاتون	۶۶	۲۷۳	۲	۵	۲				×	×			×									×								×	×	×				3-C3
جنداب	۱۴۶	۷۰۷	۲	۵	۲	×			×	×			×		×			×			×	×					×			×	×	×			×	3-C3
جلیل آباد	۱	۴	۲	۶	۱																															3-B3
حسین آباد	۱	۱۰	۶	۵	۲																															3-C3
خنجرآباد	۴	۱۰	۶	۵	۲																	×							×						×	3-C3
داودآباد	۱	۵	۳	۶	۱																															3-B4
دیزیجان	۵۰	۲۰۳	۲	۱	۱			×	×	×			×	×							×	×								×					×	3-B4
راهجرد	۱۸۴	۷۷۷	۲	۲	۱		×	×	×	×	×		×	×	×			×				×	×	×		×	×		×		×	×		×		3-B4
زواریان	۱۰۸	۴۵۱	۲	۵	۱				×	×			×	×								×													×	3-B4
زیبکان	۳	۱۹	۲	۵	۲																															3-C3
سالیان	۱	۲	۲	۲	۲																															3-D3
سلفچگان	۱۵۰	۶۲۶	۲	۲	۲				×	×			×					×											×		×		×	×		3-C3
سنبل آباد	خالی	ازسکنه	۵	۲	۲																															3-C3
سنجگان	۲۱۱	۹۳۹	۲	۵	۱			×	×	×	×		×	×								×					×		×						×	3-A3
سیلوتپه سلام	۲	۸	۵	۲	۲				×																											3-E2

شهرستان قم

| شرح | تعداد خانوار | جمعیت | تأسیسات عمومی | | |

شهرستان قم

شرح	تعداد خانوار	جمعیت	نوع آبادی (کد)	راه عمده آبادی (کد)	وضع طبیعی (کد)	تأسیسات عمومی: برق	آب لوله‌کشی	غسالخانه	حمام	تأسیسات آموزشی و مذهبی: دبستان	مدرسه راهنمائی	مدرسه فنی و حرفه‌ای	مسجد	تکیه یا حسینیه	امامزاده	کلیسا	سایر عبادتگاههای دایر	خدمات پزشکی و دامپزشکی: درمانگاه	پزشک اعم از مقیم و غیرمقیم	بهیار و مامای روستائی	دامپزشک	تأسیسات ارتباطی و انتظامی: صندوق پست	دفتر پست و تلگراف	تلفن	ایستگاه راه‌آهن	پاسگاه ژاندارمری	تأسیسات اقتصادی و اجتماعی: عامل فروش نفت	بانک	آسیای آرد	فروشگاه تعاونی	مغازه خرده‌فروشی (بقالی)	قصابی	نانوائی	قهوه‌خانه	شرکت تعاونی روستائی	موقعیت آبادی روی نقشه
۱	۲	۳	۴	۵	۶	۷	۸	۹	۱۰	۱۱	۱۲	۱۳	۱۴	۱۵	۱۶	۱۷	۱۸	۱۹	۲۰	۲۱	۲۲	۲۳	۲۴	۲۵	۲۶	۲۷	۲۸	۲۹	۳۰	۳۱	۳۲	۳۳	۳۴	۳۵	۳۶	۳۷
ضیاء آباد	۱۱	۴۷	۴	۵	۲				×	×																										5-D2
طبائیه	۵	۲۶	۴	۲	۲																															5-D2
قوچك	۱۹	۱۱۵	۳	۵	۲					×			×																							3-D6
گرگان	۵	۲۶	۴	۵	۲																															5-D1
گنداب	۱۱	۶۱	۴	۵	۱																															3-D6
محسن آباد	۷	۳۴	۴	۵	۲	×																														5-D2
معدن سرب راونج	۶	۲۳	۵	۴	۲	×	×																													5-E1
دهستان طغرود	۲۳۴	۱۰۳۳							۴	۳	۲		۴		۲				۳							۱	۱		۱		۲	۲			۱	
اشتریه	۶	۳۹	۴	۵	۲														×																	3-B1
اورمکان	۳	۱۱	۴	۶	۲																															3-C1
باغ نورائی	۱	۶	۴	۵	۲																															1-C6
ترخواران	۱	۱۰	۴	۵	۲																															3-B1
حسین آباد	خالی	ازسکنه	۴	۶	۲																															3-C1
خوشاب	۱	۶	۴	۵	۲																															3-C2
دولت آباد	۵۲	۲۳۹	۲	۵	۲				×	×	×		×						×												×	×				3-B1
دیزار	۸	۴۷	۲	۵	۲					×																										3-C1
طغرود	۱۲۸	۵۳۰	۲	۵	۲				×	×	×		×		×				×							×	×		×		×	×			×	1-C6
کلاغ نشین	۱۰	۴۸	۴	۷	۲				×				×																							3-B1
گلستان	۱۷	۶۱	۲	۵	۲				×				×		×																					3-C1
لاچینك	۵	۳۱	۴	۵	۲																															3-C1
مزرعه نو	۲	۵	۴	۵	۲																															3-B1
دهستان قمرود	۱۳۶۱	۶۳۷۷				۱۰	۶	۱	۹	۸			۱۴	۱	۴			۱	۲۲			۱		۳		۲	۱		۲	۳	۵	۴	۲	۲	۵	
امیرآباد گنجی	۶	۲۸	۲	۲	۲	×													×																	1-G2
الهیار	۲۲	۹۸	۲	۵	۱														×																	1-G2
اصغراباد	۱	۹	۳	۵	۱														×																	1-F2
اکبراباد	۲	۱۱	۵	۲	۲	×	×												×																	1-G2
البرز	۶	۳۰	۲	۵	۲								×																							3-G1
امام زاده عبدالله	۵	۲۸	۴	۵	۲										×																					3-F1

شهرستان قم

شرح	تعداد خانوار	جمعیت	نوع آبادی (کد)	راه عمده آبادی (کد)	وضع طبیعی (کد)	تأسیسات عمومی: برق	آب لوله‌کشی	غسالخانه	حمام	تأسیسات آموزشی و مذهبی: دبستان	مدرسه راهنمائی	مدرسه فنی و حرفه‌ای	مسجد	تکیه یا حسینیه	امامزاده	کلیسا	سایر عبادتگاههای دایر	خدمات پزشکی و دامپزشکی: درمانگاه	پزشک اعم از مقیم و غیرمقیم	بهیار و مامای روستائی	دامپزشک	تأسیسات ارتباطی و انتظامی: صندوق پست	دفتر پست و تلگراف	تلفن	ایستگاه راه‌آهن	پاسگاه ژاندارمری	تأسیسات اقتصادی و اجتماعی: عامل فروش نفت	بانک	آسیای آرد	فروشگاه تعاونی	مغازه خرده‌فروشی (بقالی)	قصابی	نانوائی	قهوه‌خانه	شرکت تعاونی روستائی	موقعیت آبادی روی نقشه
۱	۲	۳	۴	۵	۶	۷	۸	۹	۱۰	۱۱	۱۲	۱۳	۱۴	۱۵	۱۶	۱۷	۱۸	۱۹	۲۰	۲۱	۲۲	۲۳	۲۴	۲۵	۲۶	۲۷	۲۸	۲۹	۳۰	۳۱	۳۲	۳۳	۳۴	۳۵	۳۶	۳۷
امین آباد	۲	۷	۲	۵	۲																															1-F4
انجیرلی	۶	۳۱	۲	۵	۲														×																	1-F2
اسماعیل	خالی	ازسکنه	۵	۴	۱																															2-A5
امام زاده شاه زاده جمال	۲	۲	۲	۲	۲	×									×																			×		3-F2
باغچه احمدزاده	۲	۸	۵	۲	۲																															3-F2
باغ روباه	۴۶	۲۶۵	۴	۵	۲																															3-F2
باغک	۲۲	۱۰۹	۲	۵	۲					×			×						×																	1-F2
باقرآباد	۴	۳۵	۲	۴	۲																															2-B5
باغ نو	۶	۳۴	۲	۵	۲																															3-H1
بیسیم علی آباد	۱	۱	۵	۵	۱	×																														1-G2
پمپ بنزین البرز	۲	۵	۲	۲	۲																															3-F1
تلمبه خانه چشمه شور	۹	۳۷	۵	۴	۲	×	×			×								×	×					×						×			×		×	1-G2
جعفرآباد	۳	۱۵	۲	۶	۲																															2-A5
چشمه شور	۲۵	۱۳۲	۲	۴	۲																															1-G3
حاجی آباد	۴	۱۱	۲	۴	۲																															1-F5
حسن آباد	خالی	ازسکنه	۲	۴	۲																															2-A5
حسنلی	۷	۴۱	۲	۵	۲														×																	1-G2
حسین آباد مسیله	۴	۲۳	۲	۶	۲																															1-F5
خیرآباد	خالی	ازسکنه	۲	۵	۲																															1-H6
داش بلاغ	۴	۲۱	۲	۵	۲																															1-G2
دوچاه	خالی	ازسکنه	۴	۶	۲																															3-E1
دولای غارقی	۷	۳۶	۲	۵	۱														×																	1-F2
رحمت آباد	۱۲	۲۲	۲	۴	۲																															1-F6
ساری بلاغ	۲	۸	۲	۲	۲																															1-G2
سلمان آباد سنگبر	۱	۲	۳	۲	۲																															1-F2
سنگ بری کریستال	خالی	ازسکنه	۵	۲	۲	×																														ندارد
سید معصوم	۱	۲	۵	۵	۲										×																					3-F1
سیف آباد	۵	۱۱	۲	۴	۲										×																					3-H1
شاد قلیخان	۱۶۷	۷۵۳	۲	۴	۲				×	×			×																							3-F2
شرکت گازهستن	۶۰	۷۱	۵	۲	۲	×	×		×															×												1-F4

شهرستان قم

شرح	تعداد خانوار	جمعیت	نوع آبادی (کد)	راه عمده آبادی (کد)	وضع طبیعی (کد)	تأسیسات عمومی: برق	آب لوله‌کشی	غسالخانه	حمام	تأسیسات آموزشی و مذهبی: دبستان	مدرسه راهنمائی	مدرسه فنی و حرفه‌ای	مسجد	تکیه یا حسینیه	امامزاده	کلیسا	سایر عبادتگاههای دایر	خدمات پزشکی و دامپزشکی: درمانگاه	پزشک اعم از مقیم و غیرمقیم	بهیار و مامای روستائی	دامپزشک	تأسیسات ارتباطی و انتظامی: صندوق پست	دفتر پست و تلگراف	تلفن	ایستگاه راه‌آهن	پاسگاه ژاندارمری	تأسیسات اقتصادی و اجتماعی: عامل فروش نفت	بانک	آسیای آرد	فروشگاه تعاونی	مغازه خرده‌فروشی (بقالی)	قصابی	نانوائی	قهوه‌خانه	شرکت تعاونی روستائی	موقعیت آبادی روی نقشه
۱	۲	۳	۴	۵	۶	۷	۸	۹	۱۰	۱۱	۱۲	۱۳	۱۴	۱۵	۱۶	۱۷	۱۸	۱۹	۲۰	۲۱	۲۲	۲۳	۲۴	۲۵	۲۶	۲۷	۲۸	۲۹	۳۰	۳۱	۳۲	۳۳	۳۴	۳۵	۳۶	۳۷
شریف آباد	۱۲	۴۲	۲	۵	۲				×										×																	3-H1
شکوهیه	۲	۴	۲	۴	۲																															1-F6
شیرین آباد	۴	۲۳	۲	۶	۲														×																	3-H1
شیرین بلاغ	۲	۱۵	۲	۵	۲														×																	1-F2
شیخ آباد (باغ خازنی)	۴۸	۲۳۴	۲	۵	۲																												×			3-F2
صدرآباد	خالی	ازسکنه	۲	۵	۲																															1-H5
صدگان	۱۴	۷۴	۴	۴	۲																										×					3-F1
صفرآباد	۲۳	۱۲۵	۲	۵	۲														×																	1-H5
صیدآباد (حسین آباد)	۷	۲۹	۲	۴	۲																															2-A5
طویله بلاغی	خالی	ازسکنه	۳	۵	۲																															1-F2
عسگرآباد	۱۲	۲۰	۲	۲	۲																															1-F5
عسگرآباد	خالی	ازسکنه	۲	۷	۲																															ندارد
عسگرسوئی	۲	۱۰	۲	۵	۲														×																	1-F2
علی آباد	۲۹	۱۳۰	۲	۲	۲				×	×			×						×													×				1-G2
علی آباد	خالی	ازسکنه	۲	۶	۲																															2-B5
فرج آباد	۳۶	۱۴۱	۲	۴	۲				×				×						×																	2-A6
قشلاق البرز	۱۲	۷۰	۲	۵	۲																															1-G6
قلعه سلطان باجی	۲۲	۱۰۸	۲	۵	۲				×	×			×						×																	3-G1
قلعه سنگی	۴	۲۵	۲	۵	۱														×																	1-G2
قلعه صدری	۱۲	۶۰	۲	۵	۲																															3-F1
قلعه کامکار	۱۳۳	۷۵۰	۲	۵	۲				×	×			×																		×	×				3-F1
قلعه کوزه گری	۹۹	۵۰۰	۲	۵	۲		×						×																							3-F1
قمرود	۱۹۷	۱۰۰۶	۲	۴	۲			×	×	×			×	×								×				×	×		×	×	×	×			×	3-H1
قنبرعلی	خالی	ازسکنه	۲	۶	۲																															2-A6
قهوه خانه علی سیاه	۱	۱	۲	۲	۲	×																												×		3-F1
کاج	۴۴	۱۹۱	۲	۴	۲				×				×																	×					×	2-A6
کارخانه سرامیک	خالی	ازسکنه	۵	۲	۲																															3-F2
کارخانه کارتن سازی	۳	۱۰	۲	۲	۲	×							×											×												3-F1
کارخانه پودرصفائی	خالی	ازسکنه	۵	۲	۲	×																														3-F2
کارخانه نخ استرج	۳	۸	۵	۲	۲	×	×																													3-E2

شهرستان قم

شرح	تعداد خانوار	جمعیت	نوع آبادی (کد)	راه‌جاده آبادی (کد)	وضع طبیعی (کد)	تأسیسات عمومی: برق	آب لوله‌کشی	غسالخانه	حمام	تأسیسات آموزشی و مذهبی: دبستان	راهنمائی	مدرسه	حوزه‌ی دخترانه	حوزه‌ی پسرانه	مسجد	تکیه یا حسینیه	امامزاده	کلیسا	سایر جا و نمازخانه	خدمات پزشکی و دامپزشکی: دامگاه	پیشخوان اجزاء و تزریقات	بهیار و ماماهای روستائی	دامپزشک	صندوق پست	تأسیسات ارتباطی و انتظامی: دفتر پست و تلگراف	تلفن	راه‌آهن	ایستگاه	پاسگاه شهربانی	تأسیسات اقتصادی و اجتماعی: عامل فروش نفت	بانک	آسیای آرد	فروشگاه تعاونی	مغازه و خواربارفروشی (نقاطی)	قصابی	نانوائی	قهوه‌خانه	شرکت تعاونی روستائی	موقعیت آبادی روی نقشه
۱	۲	۳	۴	۵	۶	۷	۸	۹	۱۰	۱۱	۱۲	۱۳	۱۴	۱۵	۱۶	۱۷	۱۸	۱۹	۲۰	۲۱	۲۲	۲۳	۲۴	۲۵	۲۶	۲۷	۲۸	۲۹	۳۰	۳۱	۳۲	۳۳	۳۴	۳۵	۳۶	۳۷
کاروانسراسنگ	خالی	ازسکنه	۴	۵	۲																																3-D1
کورگل	۴	۲۶	۲	۶	۲																																2-B5
کوشك نصرت	۱۴	۵۳	۲	۲	۲														×							×										1-F2
کوه سفید	۵۸	۲۵۸	۲	۴	۲								×																		×	×				2-A6
کریم اباد	خالی	ازسکنه	۲	۵	۲																																1-F5
گچ‌سازی عسگری	خالی	ازسکنه	۵	۲	۲	×																															ندارد
محمدآباد	۱۱	۵۴	۲	۴	۲								×																	×						2-A5
مشك آباد	۲۵	۱۱۱	۲	۴	۲																											×				2-B5
مظفرآباد	۳	۱۶	۲	۴	۲																																1-H6
مظفرآباد مسیله	۱	۴	۲	۶	۲																																2-B5
ملك قلعه	۲۹	۱۴۵	۲	۶	۲								×																								1-G6
ملك آباد	۱۶	۸۲	۲	۶	۲																																1-H6
محمدآباد	۱	۸	۲	۴	۲																																1-F5
میرآباد	۱۰	۵۱	۲	۵	۲															×																×	1-H6
نجف آباد	۱	۲	۲	۵	۱	×	×																														1-G2
نعمت آباد	۱۶	۸۴	۲	۵	۲					×									×																	1-F2
نیزار	۳	۱۹	۲	۵	۱														×																	1-F2
نیم ایستگاه	۱	۱	۵	۱	۲																																3-F1
هجده رانگ	خالی	ازسکنه	۲	۶	۲																																1-H6
هفت لول	۱	۱	۵	۶	۲																																2-D5
یانوق	خالی	ازسکنه	۶	۵	۱																																1-G2
دهستان قنوات		۲۰۰۴	۱۰۷۱۹			۶	۴	۱	۲۲	۱۶	۱		۲۳	۲	۵			۲	۵	۴	۵	۱۰	۱	۲	۱		۳		۱	۲	۱۲	۱۰	۴	۳	۵	
امام زاده حاج صفر	۳	۱۲	۶	۵	۲										×																						3-G2
ایستگاه جمکران	۱	۲	۵	۱	۲																																3-G2
ایستگاه شوراب	کارگ‌ـــــاه		۵	۴	۲	×	×		×													×			×	×										4-A4
براسون (باغ آقازاده)	۲	۴	۳	۵	۲																																3-G2
جنت اباد	۸۳	۴۵۴	۲	۴	۲	×				×			×																			×	×				3-H3
جمالیه	۵۲	۳۰۱	۲	۵	۲																																3-F2
جمکران	۲۲۱	۱۱۳۷	۲	۵	۲	×				×			×		×							×										×	×	×	×	×	3-G2

شهرستان قم

شرح	تعداد خانوار	جمعیت	نوع آبادی (کد)	راه عمده آبادی (کد)	وضع طبیعی (کد)	تأسیسات عمومی: برق	آب لوله‌کشی	غسالخانه	حمام	تأسیسات آموزشی و مذهبی: دبستان	مدرسه راهنمائی	مدرسه فنی و حرفه‌ای	مسجد	تکیه یا حسینیه	امامزاده	کلیسا	سایر عبادتگاهها دایر	خدمات پزشکی و دامپزشکی: درمانگاه	پزشک اعم از مقیم و غیرمقیم	بهیار و مامای روستائی	دامپزشک	تأسیسات ارتباطی و انتظامی: صندوق پست	دفتر پست و تلگراف	تلفن	ایستگاه راه‌آهن	پاسگاه ژاندارمری	تأسیسات اقتصادی و اجتماعی: عامل فروش نفت	بانک	آسیای آرد	فروشگاه تعاونی	مغازه خرده‌فروشی (بقالی)	قصابی	نانوائی	قهوه‌خانه	شرکت تعاونی روستائی	موقعیت آبادی روی نقشه
۱	۲	۳	۴	۵	۶	۷	۸	۹	۱۰	۱۱	۱۲	۱۳	۱۴	۱۵	۱۶	۱۷	۱۸	۱۹	۲۰	۲۱	۲۲	۲۳	۲۴	۲۵	۲۶	۲۷	۲۸	۲۹	۳۰	۳۱	۳۲	۳۳	۳۴	۳۵	۳۶	۳۷
چشمه عطا	۲	۱۰	۵	۳	۲																															3-H3
چمبرآباد	خالی	ازسکنه	۴	۴	۲																															3-F2
چهاربرج	۵	۱۷	۳	۶	۲																															4-B1
حاجی‌آباد آقا	۷۹	۴۴۳	۲	۴	۲				×	×			×								×										×	×				3-G2
حاجی‌آباد لکها	۵۷۴	۲۹۹۷	۲	۴	۲				×	×	×		×	×				×	×	×		×	×				×		×	×	×	×	×		×	3-H2
حسن آباد اعرابی	۱۱	۳۱	۲	۴	۲				×				×																							3-H2
حسن میمزاده	خالی	ازسکنه	۴	۵	۲																															3-G2
حسین آباد میش مست	۱۰۴	۵۷۸	۲	۵	۲				×	×			×														×				×				×	4-A4
حصارشنه	۶	۱۹	۲	۶	۲								×																	×						3-H2
دولت آباد آقا	۳۳	۱۷۷	۲	۶	۲				×				×									×														4-A2
رضاآباد	خالی	ازسکنه	۲	۴	۲																															3-H2
زالون آباد	۲	۴	۲	۴	۲					×			×																							3-H3
زنبورک (پاسلگان)	۱۲	۶۸	۲	۴	۲				×	×			×						×																	3-H4
زرقان	۵	۱۰	۴	۶	۲																															3-F2
زیادآباد	۱	۱	۳	۵	۲																															3-G2
زنبیل آباد	۱۳۶	۷۰۷	۲	۵	۲	×	×		×	×			×														×				×	×	×	×		3-F2
زنگ آباد	خالی	ازسکنه	۴	۴	۲																															3-G2
سراجه	۹۹	۴۲۹	۲	۴	۲		×	×	×	×			×	×							×	×									×	×			×	3-H2
سنگتراش	۲۱	۱۰۴	۲	۴	۲				×				×							×											×	×				3-H2
شاه آباد (گدستان)	۴۹	۲۸۴	۲	۵	۲				×	×			×						×		×	×									×					3-G2
شاهزاده طیب طاهر	خالی	ازسکنه	۶	۶	۲																															3-G2
شهرقائم	۱۰۰	۴۳۶	۲	۵	۲	×			×	×			×																							3-G2
قلعه یزدی	۳	۶	۳	۵	۲																															3-F2
کریم آباد	خالی	ازسکنه	۲	۵	۲																															3-H2
کوره میلی	خالی	ازسکنه	۵	۲	۲																															3-G2
کانون کارآموزی معلولین	۲	۴۱۸	۵	۲	۲	×	×		×				×					×	×	×				×												3-G2
گرگابی	۴۸	۲۴۹	۲	۲	۲										×																				×	3-G2
گچ مهتاب	۱	۸	۵	۲	۲																															3-G2
گچ مرمر	۴	۱۸	۵	۲	۲																															3-G2
لنگرود	۳۱	۱۷۰	۲	۲	۲				×	×			×		×							×												×		3-G3

شهرستان قم

شرح	تعداد خانوار	جمعیت	نوع آبادی (کد)	راه عمده آبادی (کد)	وضع طبیعی (کد)	تأسیسات عمومی: برق	آب لوله‌کشی	غسالخانه	حمام	تأسیسات آموزشی و مذهبی: دبستان	مدرسه راهنمائی	مدرسه فنی و حرفه‌ای	مسجد	تکیه یا حسینیه	امامزاده	کلیسا	سایر عبادتگاههای دایر	خدمات پزشکی و دامپزشکی: درمانگاه	پزشک اعم از تعمیم و غیر تعمیم	بهیار و مامای روستائی	دامپزشک	تأسیسات ارتباطی و انتظامی: صندوق پست	دفتر پست و تلگراف	تلفن	ایستگاه راه‌آهن	پاسگاه ژاندارمری	تأسیسات اقتصادی و اجتماعی: عامل فروش نفت	بانک	آسیای آرد	فروشگاه تعاونی	مغازه خرده‌فروشی (بقالی)	قصابی	نانوائی	قهوه‌خانه	شرکت تعاونی روستائی	موقعیت آبادی روی نقشه
۱	۲	۳	۴	۵	۶	۷	۸	۹	۱۰	۱۱	۱۲	۱۳	۱۴	۱۵	۱۶	۱۷	۱۸	۱۹	۲۰	۲۱	۲۲	۲۳	۲۴	۲۵	۲۶	۲۷	۲۸	۲۹	۳۰	۳۱	۳۲	۳۳	۳۴	۳۵	۳۶	۳۷
مبارک آباد	۲۴	۱۳۴	۲	۴	۲				×				×																							3-G2
مرادآباد	۲۴	۱۱۹	۲	۶	۲				×				×								×															3-H2
مومن آباد	۵۳	۲۷۱	۲	۴	۲				×	×			×		×							×									×		×			3-H2
میرزائیه (قلعه عموحسین)	۶۹	۳۶۸	۲	۵	۲	×			×	×			×																		×		×			3-F2
مرغ داری ابوالفضل	۱	۴	۵	۲	۲																															3-G2
مس گران	خالی	ازسکنه	۳	۴	۲																															3-F2
محمدآباد	۱	۳	۲	۶	۲																															3-H3
نجم آباد	خالی	ازسکنه	۳	۵	۲																															3-G2
نواران	۶۳	۳۱۰	۲	۴	۲				×	×			×									×									×					3-H2
والیجرد	۷۵	۳۹۶	۲	۴	۲				×	×			×							×		×									×	×				3-H2
واش جن	۴	۲۰	۴	۴	۲														×																	3-G3
دهستان کهک (نوفل لوشاتو)	۳۵۷۱	۱۵۳۰۷				۹	۲	۸	۲۰	۱۶	۴		۲۰	۱۳	۱۳			۵	۳			۱۵	۲			۲	۱۳		۸	۳	۱۷	۱۶	۸	۳	۱۱	
احمدآباد	خالی	ازسکنه	۴	۶	۲																															3-G5
اوول	خالی	ازسکنه	۴	۴	۱																															3-G6
النگان	خالی	ازسکنه	۴	۵	۱																															3-G5
ابرجس	۱۰۵	۴۲۳	۲	۵	۱			×	×	×			×	×	×							×					×				×	×			×	3-F5
بیدهند	۳۲۰	۱۵۳۹	۲	۵	۱	×			×	×			×	×	×							×					×		×		×	×	×		×	3-F5
باقرآباد	۱	۱	۴	۷	۱																															3-F5
تیره	۱۸	۷۷	۲	۶	۱								×																							3-G5
حسین آباد	خالی	ازسکنه	۵	۶	۱																															3-G4
حاجی زاده	خالی	ازسکنه	۳	۷	۱																															3-F5
حسن جوی	خالی	ازسکنه	۳	۶	۱																															3-F4
خاوه	۸۷	۳۰۰	۲	۴	۱			×	×	×			×	×								×					×				×	×				3-G6
خوشاب	خالی	ازسکنه	۴	۵	۱																															3-G4
خورآباد	۲۱۵	۱۰۶۳	۲	۲	۱				×	×			×	×								×									×	×		×		3-G3
خداآفرین	۱	۲	۳	۵	۱																															3-E4
درباغ	۳	۶	۳	۶	۱																															3-F6
دستگرد	۵۷	۲۳۶	۲	۴	۱	×		×	×	×			×		×							×									×	×		×		3-G5
زالیجه	خالی	ازسکنه	۴	۵	۱																															3-G5

شهرستان قم

شرح	تعداد خانوار	جمعیت	نوع آبادی (دگ، ز)	راه‌مواره آبادی (دگ، ز)	وضع طبیعی (دگ، ز)	تأسیسات عمومی: برق	آب لوله‌کشی	غسالخانه	حمام	تأسیسات آموزشی و مذهبی: دبستان	مدرسه راهنمائی	مدرسه فنی و حرفه‌ای	مسجد	تکیه یا حسینیه	امامزاده	کلیسا	سایر جایگاههای دینی	خدمات پزشکی و دامپزشکی: درمانگاه	پزشک یا بهزیر یا بهزیر	بهیار و دامای روستائی	دامپزشک	تأسیسات ارتباطی و انتظامی: صندوق پست	دفتر پست و تلگراف	تلفن	ایستگاه راه‌آهن	پاسگاه ژاندارمری	تأسیسات اقتصادی و اجتماعی: عمل فروش نفت	بانک	آسیای آرد	فروشگاه تعاونی	مغازه خرده‌فروشی (بقال)	قصابی	نانوائی	قهوه‌خانه	شرکت تعاونی روستائی	موقعیت آبادی روی نقشه
۱	۲	۳	۴	۵	۶	۷	۸	۹	۱۰	۱۱	۱۲	۱۳	۱۴	۱۵	۱۶	۱۷	۱۸	۱۹	۲۰	۲۱	۲۲	۲۳	۲۴	۲۵	۲۶	۲۷	۲۸	۲۹	۳۰	۳۱	۳۲	۳۳	۳۴	۳۵	۳۶	۳۷
سله زار	خالی	ازسکنه	۴	۶	۱																																3-G6
سیرو	۱۳۷	۶۲۱	۲	۴	۱				×	×			×	×													×				×	×				3-G4
ساق آباد	۱۱	۵۵	۲	۵	۱																															3-H4
سیدها	۴	۱۹	۲	۵	۱	×			×				×																							3-G4
سنجد	۵	۱۹	۲	۵	۱																															3-H4
سنجد بونه	۲	۹	۳	۶	۱																															3-F4
شاهزاده نورعلی	۳	۸	۳	۵	۱										×																					3-F6
شاه اسماعیل	۳۰	۱۳۱	۲	۵	۱				×				×	×																	×					3-G5
شاهزاده ابراهیم	۱۲	۵۱	۲	۴	۱				×				×	×																						3-G4
صرم	۲۶۲	۱۲۵۸	۲	۲	۱	×	×	×	×	×			×	×	×								×						×			×	×	×			3-G3
فردو	۳۷۷	۱۶۰۴	۲	۴	۱	×		×	×	×	×		×	×	×				×	×			×			×	×		×			×	×	×	×		3-G6
قلعه اقلید	خالی	ازسکنه	۴	۷	۱																															3-G6
قل عربه	خالی	ازسکنه	۴	۵	۱																															3-G4
قبادبزن	۱۳۵	۵۷۲	۲	۵	۱				×	×			×	×	×								×						×			×	×	×			3-F5
قره خان بیگی	۱۱	۱۱	۳	۴	۱																															3-E3
کرمچگان	۵۸۳	۲۳۵۸	۲	۴	۱	×		×	×	×	×		×	×	×				×				×						×			×	×	×	×		3-F5
گزنعون	خالی	ازسکنه	۴	۷	۱																															3-G6
کبود دره	۱	۵	۴	۵	۱																															3-G5
کرنجه	۲	۱۰	۲	۵	۱																															3-H4
کهك	۴۴۰	۱۸۷۲	۲	۵	۱	×	×	×	×	×	×		×	×	×				×	×			×				×		×			×	×	×	×		3-F4
کلاغ آباد	۱	۱	۳	۵	۱																															3-F4
لیسون	۶	۴۰	۲	۵	۱																															3-H4
لون آباد	۲	۴	۴	۷	۱																															3-F5
لاستیك	خالی	ازسکنه	۴	۵	۲																															3-G4
لاستیك آباد	۱	۲	۴	۴	۱																															3-G5
محمدآباد	۱	۱۰	۴	۵	۱																															3-G6
مالیجه	۱	۷	۴	۴	۲																															3-G5
میم	۵۸	۲۳۳	۲	۴	۱				×	×			×	×					×				×						×			×			×		3-G5
معدن شاهرخ	۱۹	۲۴	۲	۶	۱	×			×																											3-E4
منیژه	خالی	ازسکنه	۴	۵	۱																															3-G3

شهرستان قم

شرح	تعداد خانوار	جمعیت	نوع آبادی (دگه)	راه‌مخصوص آبادی (دگه)	وضع طبیعی (دگه)	تأسیسات عمومی: برق	لوله‌کشی	آب	غسالخانه	حمام	تأسیسات آموزشی و مذهبی: دبستان	راهنمائی	مدرسه	دفتر فنی و حرفه‌ای	مسجد	تکیه یا حسینیه	امامزاده	کلیسا	سایر مجامع دگلیمی	خدمات پزشکی و دامپزشکی: داروخانه	پزشک	بهداشتی تلفن‌دار	بهیار و دهیاری روستائی	دامپزشک	صندوق پست	دفتر مخابرات	تأسیسات ارتباطی و انتظامی: پاسگاه ژاندارمری	ایستگاه راه‌آهن	تلفن	تأسیسات اقتصادی و اجتماعی: عالی فروش نفت	بانک	آسیای آرد	فروشگاه تعاونی	مغازه و حجره فروش (بقالی)	قصابی	نانوائی	قهوه‌خانه	شرکت تعاونی روستائی	موقعیت آبادی روی نقشه
۱	۲	۳	۴	۵	۶	۷	۸	۹	۱۰	۱۱	۱۲	۱۳	۱۴	۱۵	۱۶	۱۷	۱۸	۱۹	۲۰	۲۱	۲۲	۲۳	۲۴	۲۵	۲۶	۲۷	۲۸	۲۹	۳۰	۳۱	۳۲	۳۳	۳۴	۳۵	۳۶	۳۷
مزرعه مامانی	۱	۲	۳	۶	۱																																3-F4
وسف	۱	۲	۴	۵	۱																																3-G1
وشنوه	۲۹۷	۱۱۹۹	۲	۴	۱	×				×	×		×	×	×		×		×			×					×					×					3-G6
ویریح	۳۸	۱۸۰	۲	۴	۱					×	×				×							×															4-G5
ونارنج	۱۸۶	۷۹۵	۲	۵	۱					×	×				×		×					×					×											3-E4
ورجان	۱۳۶	۵۵۷	۲	۴	۱					×	×			×	×							×					×											3-F4
هرمزآباد	۱	۱	۳	۵	۱																																3-F4
دهستان نیزار	۱۰۵۶	۴۹۱۶				۱	۳	۳	۱۵	۱۴			۱۵	۵	۴			۱	۱			۲	۱	۱		۱	۱۱		۷	۳	۸	۷	۳	۳	۱۸	
امام زاده عبدالله	خالی	ازسکنه	۴	۲	۲																																ندارد
بیدك	۲	۷	۴	۵	۲																																3-D5
پهلوان آباد	۱۰	۳۸	۴	۵	۲																																3-D5
تاسیسات شرکت گاز	کارگـــــاه		۵	۲	۲		×	×											×	×				×												3-C6
تلخاب	۲	۶	۴	۶	۲																																3-D5
چاله گنبد	۵۱	۲۴۶	۲	۵	۱					×	×			×														×									3-D5
چنارقاضی	۵	۲۹	۴	۵	۲																																3-D6
چشمه علی	۴۱	۲۰۷	۲	۵	۲					×	×			×														×									3-D5
حاجی آباد نیزار	۴۰	۱۹۹	۲	۲	۲					×	×			×														×									3-C5
حسن آباد	۲۲	۷۷	۲	۵	۲					×	×			×														×									3-C6
حصارسرخ	۱۹	۱۱۳	۲	۲	۲					×	×																										3-C5
حصیل بیك	خالی	ازسکنه	۴	۵	۲																																3-C6
حسین آباد	۴۶	۲۰۲	۲	۴	۲					×	×			×														×									3-C6
خدیجه خاتون	۷۹	۳۵۲	۲	۵	۲					×	×			×	×	×			×									×									3-D3
خرم آباد	۸	۴۵	۴	۵	۱																																3-C4
خلیج آباد	۹۸	۴۲۶	۲	۵	۲					×	×			×	×	×			×									×									3-D3
خلیل آباد	۸	۴۲	۴	۵	۱																																3-C5
دولت آباد	۶۰	۲۵۹	۲	۵	۲			×			×			×														×									3-C6
ساریه خاتون	۲۵	۱۲۸	۲	۵	۲					×	×			×		×												×									3-C6
شهرستانك	۴	۲۸	۴	۵	۱									×																							3-E5
طایقان	۱۴۸	۶۷۳	۲	۲	۲		×		×	×	×			×	×							×	×				×										3-E3

شهرستان قم

شرح	تعداد خانوار	جمعیت	نوع آبادی (دگده)	راه‌دهه آبادی (دگده)	وضع طبیعی (دگده)	تأسیسات عمومی: برق	آب لوله‌کشی	فاضلاب	حمام	دبستان	مدرسه راهنمائی	مدرسه فنی و حرفه‌ای	مسجد	تکیه یا حسینیه	امامزاده	کلیسا	سایر اجتماعات مذهبی دایر	درمانگاه	خدمات پزشکی و دامپزشکی: پزشک، اتاق‌دار، بهزیر پزشک	بهیار و مامای روستائی	دامپزشک	صندوق پست	تأسیسات ارتباطی انتظامی: دفتر پست و تلگراف	تلفن	ایستگاه راه‌آهن	پاسگاه ژاندارمری	تأسیسات اقتصادی و اجتماعی: حال فروش نفت	بانک	آسیای آرد	فروشگاه تعاونی	مغازه بزرگ خرده‌فروشی (مقابل)	تعاونی مصرف	نانوائی	قهوه‌خانه	شرکت تعاونی روستائی	موقعیت آبادی روی نقشه
۱	۲	۳	۴	۵	۶	۷	۸	۹	۱۰	۱۱	۱۲	۱۳	۱۴	۱۵	۱۶	۱۷	۱۸	۱۹	۲۰	۲۱	۲۲	۲۳	۲۴	۲۵	۲۶	۲۷	۲۸	۲۹	۳۰	۳۱	۳۲	۳۳	۳۴	۳۵	۳۶	۳۷
عشرت آباد	خالی	ازسکنه	۳	۵	۲																															3-C6
علی‌آباد	۱۳۷	۶۴۲	۲	۵	۱			×	×	×			×	×	×												×		×			×			3-E5
فریدون آباد	۵	۳۴	۴	۵	۲																								×						×	3-C6
فرح آباد	خالی	ازسکنه	۴	۵	۱																															3-B4
قلعه چم	۱۳۱	۵۹۶	۲	۲	۲		×		×	×			×	×												×	×		×		×	×		×	×	3-D4
قلعه فضل علی	خالی	ازسکنه	۴	۵	۲																															3-C6
گلستانه	۱۰	۳۸	۴	۵	۲																															3-C6
مجید آباد (قلعه نو)	۱۷	۸۸	۲	۲	۲				×				×																						×	3-C5
محمودآباد	۴	۱۹	۴	۵	۱																															3-D5
نصرتیه	۳	۱۷	۴	۵	۲																															3-C6
نقی‌آباد	۱	۱۰	۴	۵	۲																															3-D5
نیزار	۸۰	۴۰۰	۲	۲	۲			×	×	×			×									×					×		×		×	×		×	×	3-C5

No.1

شماره ۱

نقشه شهرستان کاشان به تفکیک بخش و دهستان

KĀSHĀN SHAHRESTĀN–BY RELATED BAKHSHS AND DEHESTĀNS.

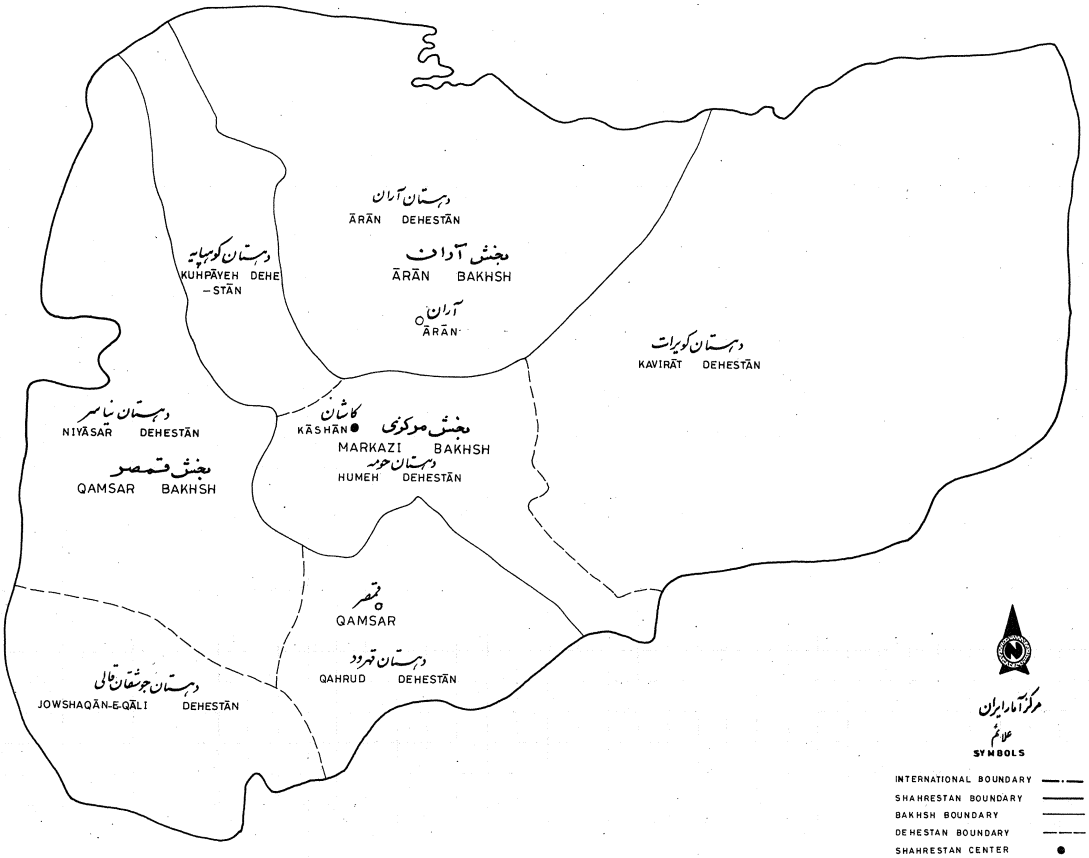

مرکز آمار ایران

علائم

SYMBOLS

INTERNATIONAL BOUNDARY	مرز کشور
SHAHRESTAN BOUNDARY	حدود شهرستان
BAKHSH BOUNDARY	حدود بخش
DEHESTAN BOUNDARY	حدود دهستان
SHAHRESTAN CENTER	مرکز شهرستان
BAKHSH CENTER	مرکز بخش

مقیاس تقریبی

APPROXIMATE SCALE

۵۰۰۰ متر ۰ ۵ ۱۰ ۱۵ ۲۰ کیلومتر

5000M 0 5 10 15 20 Km.

نقشه شهرستان کاشان بتفکیک دهستانها - نقاط شهری ونقاط بین ۲۰۰۰ تا ۵۰۰۰ نفرجمعیت (سرشماری آبان ماه ۱۳۵۵)

KASHĀN SHAHRESTĀN—BY DEHESTĀNS, URBAN PLACES AND PLACES OF 2000 to 5000 INHABITANTS, November 1976

No.2 شماره ۲

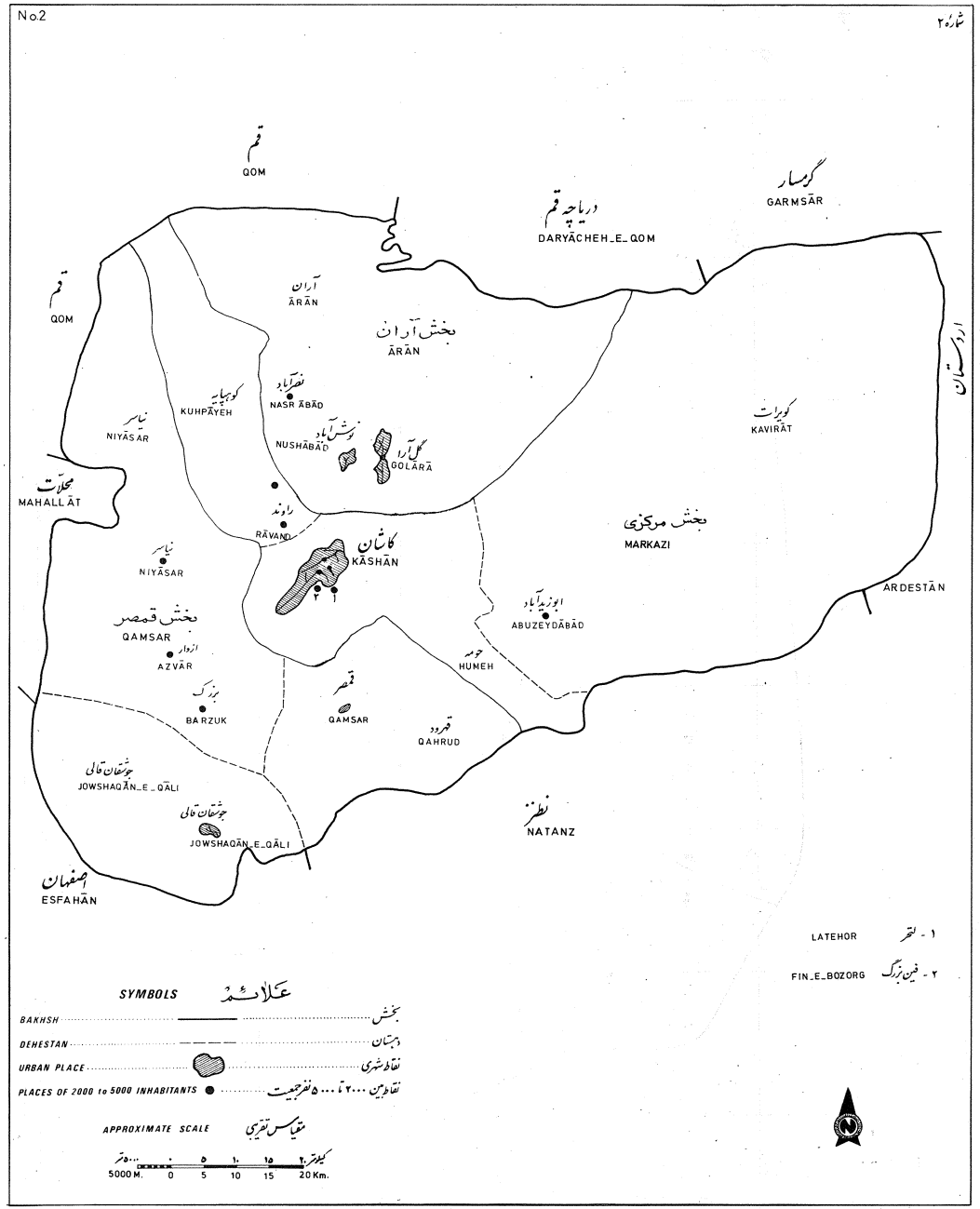

Large scale maps of this shahrestan showing dehestans, places and roads at the time of the National Census of Population and Housing, November 1976, may be purchased from the Statistical Centre of Iran

نقشه های این شهرستان با مقیاس بزرگتر که شامل دهستانها - دهات و راههای موجود در زمان سرشماری عمومی کشور (آبان ماه ۱۳۵۵) میباشد از مرکز آمار ایران قابل خریداری است .

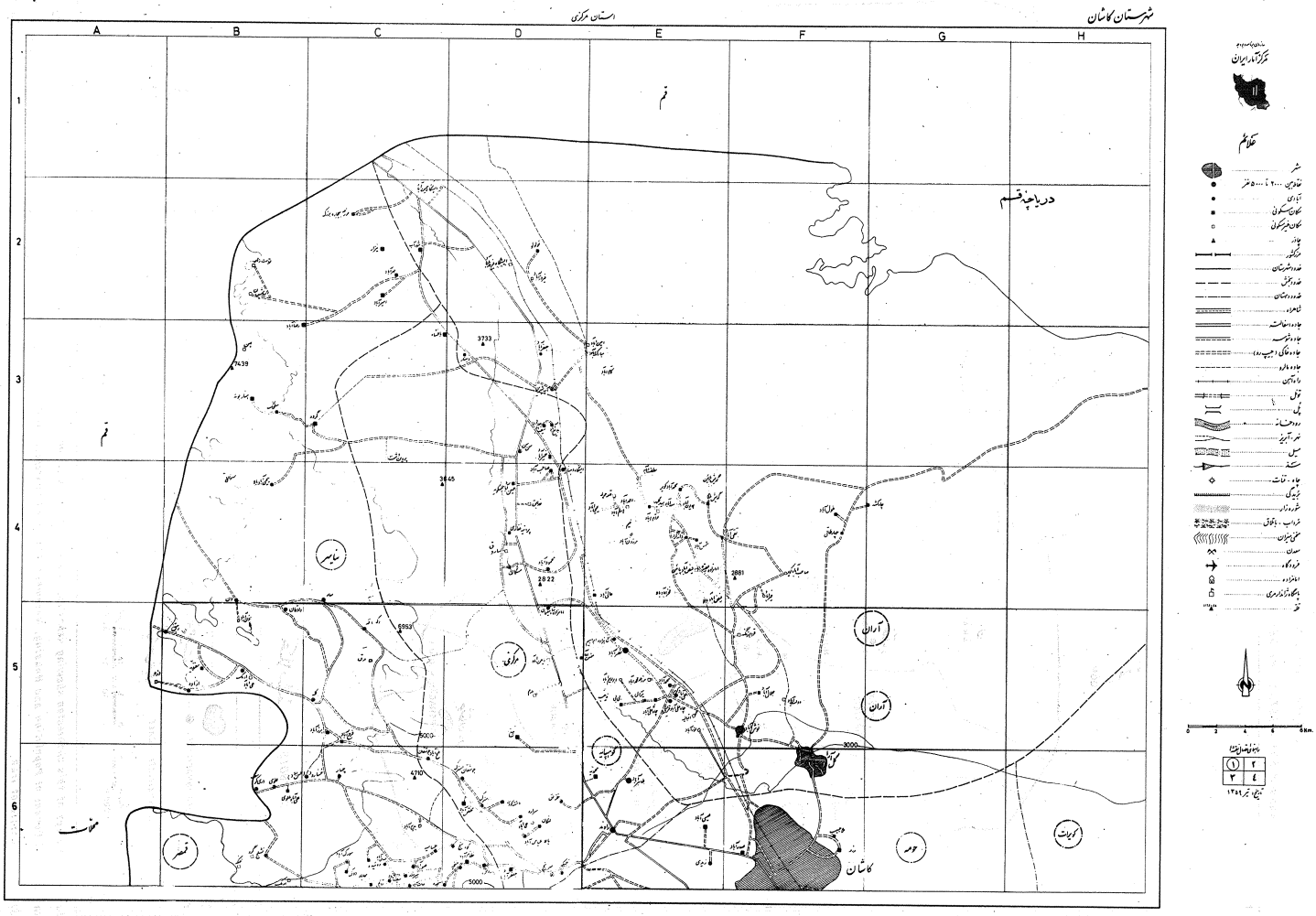

شهرستان کاشان
استان مرکزی
A
B
C
D
E
F
G
H
1
2
3
4
5
6
قم
دریاچه قم
نیاسر
مرکزی
آران
قمصر
حومه
کویرات
کاشان
3733
7439
3645
2822
2881
6953
4710
5000
3000
مرکز آمار ایران
علائم
شهر
نقاط بین ۲۰۰۰ تا ۵۰۰۰ نفر
آبادی
مکان سکونی
مکان غیرسکونی
چاه
مرز کشور
حدود شهرستان
حدود بخش
حدود دهستان
شاهراه
جاده اسفالته
جاده شوسه
جاده خاکی (جیپ رو)
جاده مالرو
راه آهن
قوس
پل
رودخانه
نهر آبریز
سیل
سد
چاه - قنات
بریدگی
شوره زار
شراب - باتلاق
معدن
فرودگاه
امامزاده
پایگاه ژاندارمری
قلعه
0 2 4 6 8 Km.
راهنمای نقشه‌های
۱ ۲
۳ ۴
تاریخ: تیر ۱۳۵۹

شهرستان کاشان
استان مرکزی
A
B
C
D
E
F
G
H
1
2
3
4
5
6
گرمسار
دریاچه قم
آران
آران
مرکزی
کویرات
اردستان
4738
3340
3474
2690
3117
2789
6975
3000
3000
3000
مرکز آمار ایران
علائم
شهر
نقاط بین ۲۰۰۰ تا ۵۰۰۰ نفر
آبادی
مکان مسکونی
مکان غیرمسکونی
چاه
مرکز کشور
حدود شهرستان
حدود بخش
حدود دهستان
شاهراه
جاده اسفالته
جاده شوسه
جاده خاکی (جیپ رو)
جاده مالرو
راه آهن
قنل
پل
رودخانه
نهر، آبریز
سیل
سد
چاه - قنات
بریدگی
شوره زار
سراب - باتلاق
منحنی میزان
معدن
فرودگاه
امامزاده
پایگاه ژاندارمری
قفر
0 2 4 6 8 Km.
راهنمای اتصال نقشه‌ها
۱ ۲
۳ ۴
تاریخ: تیر ۱۳۵۹

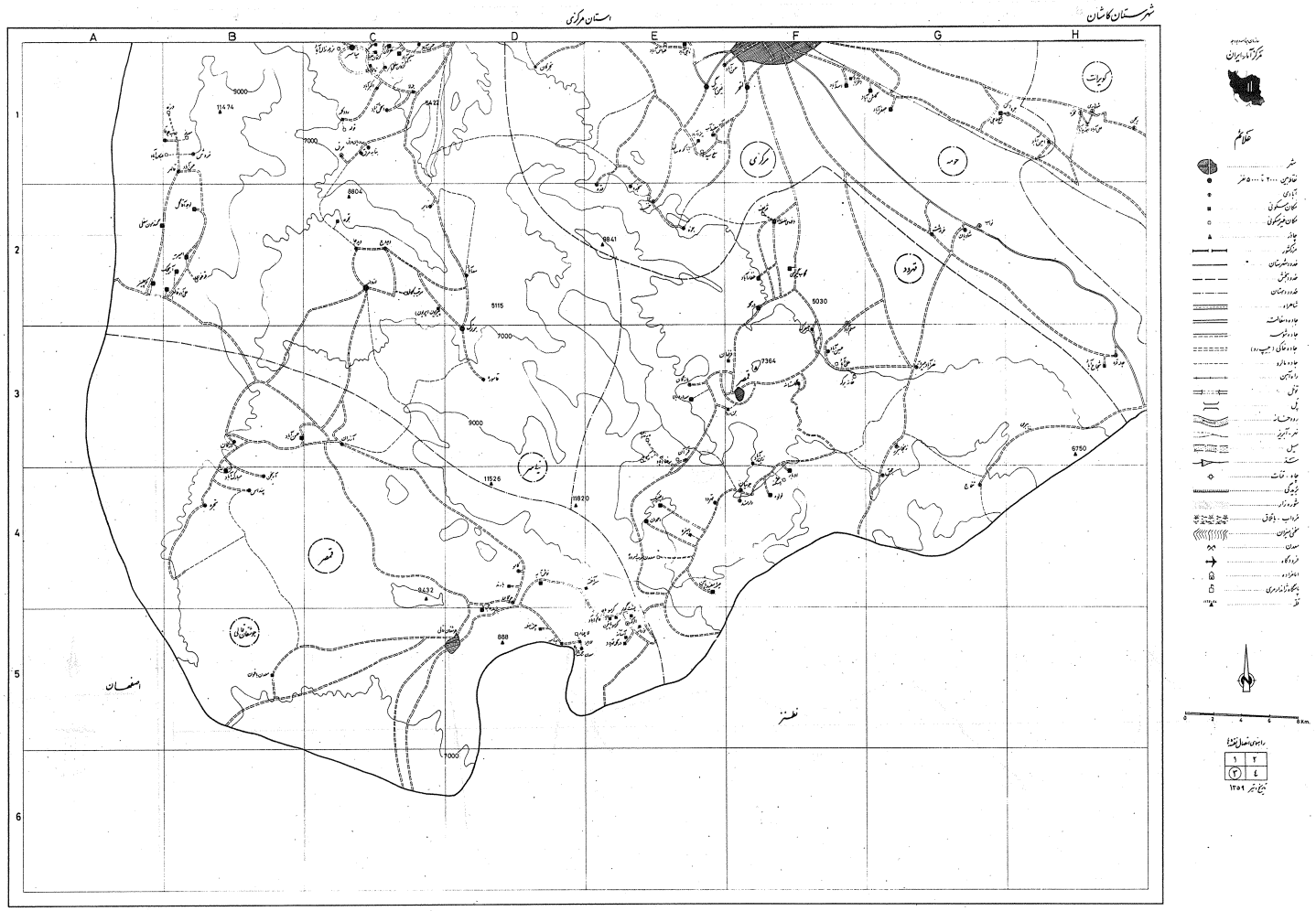
شهرستان کاشان
استان مرکزی
A
B
C
D
E
F
G
H
1
2
3
4
5
6
مرکز آمار ایران
علائم
شهر
نقاط بین ۲۰۰۰ تا ۵۰۰۰ نفر
آبادی
مکان مسکونی
مکان غیرمسکونی
چاپار
مرز کشور
حدود شهرستان
حدود بخش
حدود دهستان
شاهراه
جاده مقاطعه
جاده شوسه
جاده خاکی (جیپ رو)
جاده مالرو
راه آهن
تونل
پل
رودخانه
نهر - آبریز
سیل
سد
چاه - قنات
بریدگی
شوره زار
مرداب - باتلاق
منحنی میزان
معدن
فرودگاه
امامزاده
پاسگاه ژاندارمری
قطر
0 2 4 6 8 Km.
راهنمای اتصال نقشه‌ها
۱ ۲
۳ ۴
تاریخ: تیر ۱۳۵۹
کویرات
حومه
مرکزی
قهرود
نیاسر
قمصر
جوشقان قالی
اصفهان
نطنز
9000
11474
8804
8841
5115
5030
7364
11526
11820
6750
8432
888
7000

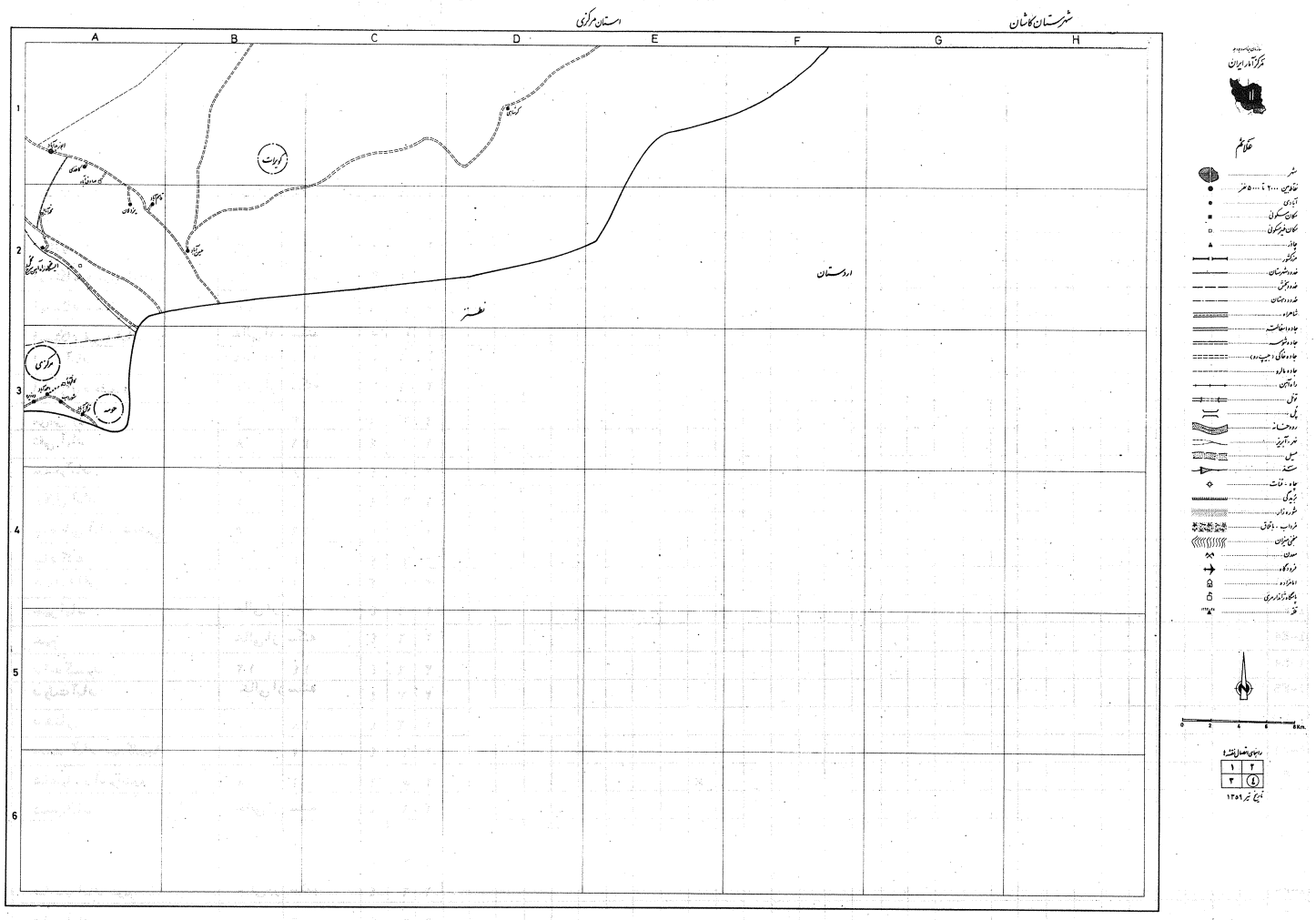

شهرستان کاشان
استان مرکزی
A
B
C
D
E
F
G
H
1
2
3
4
5
6
کویرات
اردستان
نطنز
مرکزی
حومه
سازمان برنامه و بودجه
مرکز آمار ایران
علائم
شهر
نقاط بین ۲۰۰۰ تا ۵۰۰۰ نفر
آبادی
مکان مسکونی
مکان غیرمسکونی
چاپار
مرز کشور
حدود شهرستان
حدود بخش
حدود دهستان
شاهراه
جاده اسفالته
جاده شوسه
جاده خاکی (جیپ رو)
جاده مالرو
راه آهن
تونل
پل
رودخانه
نهر - آبریز
سیل
سد
چاه - قنات
بریدگی
شوره زار
مرداب - باتلاق
منحنی میزان
معدن
فرودگاه
امامزاده
پایگاه ژاندارمری
قلعه
0 2 4 6 8 Km.
راهنمای اتصال نقشه‌ها
۱ ۲
۳ ۴
تاریخ تیر ۱۳۵۹

شهرستان کاشان

شرح	تعداد خانوار	جمعیت	نوع آبادی (کد)	راه عمده آبادی (کد)	وضع طبیعی (کد)	تأسیسات عمومی: برق	آب لوله‌کشی	غسالخانه	حمام	تأسیسات آموزشی و مذهبی: دبستان	مدرسه راهنمائی	مدرسه فنی و حرفه‌ای	مسجد	تکیه یا حسینیه	امامزاده	کلیسا	سایر عبادتگاهها دایر	خدمات پزشکی و دامپزشکی: درمانگاه	پزشک اعم از تعلیم و غیرتعلیم	بهیار و مامای روستائی	دامپزشک	تأسیسات ارتباطی و انتظامی: صندوق پست	دفتر پست و تلگراف	تلفن	ایستگاه راه‌آهن	پاسگاه ژاندارمری	تأسیسات اقتصادی و اجتماعی: عامل فروش نفت	بانک	آسیای آرد	فروشگاه تعاونی	مغازه خرده‌فروشی (بقالی)	قصابی	نانوائی	قهوه‌خانه	شرکت تعاونی روستائی	موقعیت آبادی روی نقشه
۱	۲	۳	۴	۵	۶	۷	۸	۹	۱۰	۱۱	۱۲	۱۳	۱۴	۱۵	۱۶	۱۷	۱۸	۱۹	۲۰	۲۱	۲۲	۲۳	۲۴	۲۵	۲۶	۲۷	۲۸	۲۹	۳۰	۳۱	۳۲	۳۳	۳۴	۳۵	۳۶	۳۷
شهرستان کاشان	۱۷۷۳۶	۸۰۱۵۴				۵۶	۲۱	۵۱	۱۰۰	۸۲	۷		۱۰۹	۵۱	۴۵		۶	۱۸	۲۵	۹	۱۰	۵۲	۹	۱۳	۴	۳	۶۰	۵	۴۷	۲۴	۵۲	۵۱	۲۳	۳	۹۱	
دهستان آران	۱۴۱۴	۶۹۰۸				۵	۵	۳	۵	۵			۵	۵	۶			۱	۳		۲	۵		۱	۳		۳			۱	۵	۵	۲		۵	
آب شیرین	۱۳۶	۶۶۹	۳	۲	۲				×	×			×	×					×		×	×									×	×			×	1-D3
ابراهیم آباد	خالی از	سکنه	۴	۶	۲																															1-E5
احمد آباد	خالی از	سکنه	۴	۶	۲																															1-E4
اقبالیه	خالی از	سکنه	۶	۴	۲																															1-E5
ایستگاه حسین آباد	خالی از	سکنه	۵	۱	۲																															1-C2
ایستگاه دهنار	۱۳	۲۳	۵	۱	۲	×	×																	×	×											1-D4
ایستگاه فیروز آباد	خالی از	سکنه	۵	۱	۲																															1-D2
امین آباد	خالی از	سکنه	۴	۶	۲																															1-E3
امام زاده عقیده	خالی از	سکنه	۶	۶	۲										×																					1-E4
بی‌بی زینب	۱	۳	۶	۶	۲																															1-E5
تقی آباد	۸	۳۶	۴	۶	۲																															1-E4
جعفرآباد	۳	۸	۴	۲	۲																															1-D3
جلال آباد	۱	۱	۴	۶	۲																															1-F5
چاه علی آباد قریشی	۳	۱۶	۴	۴	۲																															1-E5
چاه کشه	۲	۴	۴	۶	۲																															1-G4
چهارطاقی	۱	۱	۴	۶	۲																															1-F4
خیر آباد	خالی از	سکنه	۴	۶	۲																															1-F4
خیم	خالی از	سکنه	۴	۶	۲																															1-E4
دانه گرد	۱۲	۱۴	۴	۶	۲																															1-E4
دولت آباد	خالی از	سکنه	۴	۷	۲																															1-F5
دهنار	۵	۱۸	۴	۶	۱																															1-D3
سعد آباد بیدگلیها	۲	۲	۴	۶	۲																															1-E4
شاهزاده ابراهیم	۱	۱	۶	۵	۲										×																					1-E5
شمس آباد	خالی از	سکنه	۴	۶	۲																															1-E4
شمس آباد	۴	۴	۴	۶	۲																															1-D5
شوراب	۱	۷	۳	۶	۱																															1-C2
صاحب آباد کویر	خالی از	سکنه	۴	۶	۲																															1-F4
عالی آباد	۱	۲	۴	۶	۲																															1-E4

شهرستان کاشان

شرح	تعداد خانوار	جمعیت	نوع آبادی (کد)	راه عمده آبادی (کد)	وضع طبیعی (کد)	تأسیسات عمومی: برق	آب لوله‌کشی	غسالخانه	حمام	تأسیسات آموزشی و مذهبی: دبستان	مدرسه راهنمائی	مدرسه فنی و حرفه‌ای	مسجد	تکیه یا حسینیه	امامزاده	کلیسا	سایر عبادتگاههای دایر	خدمات پزشکی و دامپزشکی: درمانگاه	پزشک اعم از مقیم و غیرمقیم	بهیار و مامای روستائی	دامپزشک	تأسیسات ارتباطی و انتظامی: صندوق پست	دفتر پست و تلگراف	تلفن	ایستگاه راه‌آهن	پاسگاه ژاندارمری	تأسیسات اقتصادی و اجتماعی: عامل فروش نفت	بانک	آسیای آرد	فروشگاه تعاونی	مغازه خرده‌فروشی (بقالی)	قصابی	نانوائی	قهوه‌خانه	شرکت تعاونی روستائی	موقعیت آبادی روی نقشه
۱	۲	۳	۴	۵	۶	۷	۸	۹	۱۰	۱۱	۱۲	۱۳	۱۴	۱۵	۱۶	۱۷	۱۸	۱۹	۲۰	۲۱	۲۲	۲۳	۲۴	۲۵	۲۶	۲۷	۲۸	۲۹	۳۰	۳۱	۳۲	۳۳	۳۴	۳۵	۳۶	۳۷
علی آباد کویر	۱۷۴	۷۸۵	۲	۴	۲	×	×	×	×	×			×	×	×							×			×					×	×	×			×	1-E5
غول آباد	۱	۱	۴	۶	۲																															1-F4
فخر آباد بالا	خالی از	سکنه	۴	۶	۲																															1-E4
فیروز آباد	۵	۵	۴	۶	۲																															1-D2
فیض آباد پائین	خالی از	سکنه	۴	۶	۲																															1-E4
فیض آباد بالا	خالی از	سکنه	۴	۶	۲																															1-F4
قاسم آباد	خالی از	سکنه	۴	۶	۲																															1-E3
قلعه چوله	خالی از	سکنه	۴	۶	۲																															1-E4
قوام آباد	خالی از	سکنه	۴	۶	۲																															1-E4
قوام زنگ	خالی از	سکنه	۴	۶	۲																															1-F5
قولولو	۱	۷	۴	۶	۲																															1-D2
گدیش بالا	۵	۱۱	۴	۶	۲																×															1-E4
گدیش پائین	خالی از	سکنه	۴	۶	۲																															1-E4
لطف آباد	خالی از	سکنه	۴	۶	۲																															1-E4
مبارک آباد	خالی از	سکنه	۴	۶	۲																															1-E3
محمد آباد	۲۰۸	۱۰۱۱	۲	۴	۲	×	×		×	×			×	×	×							×			×		×				×	×				×	1-E5
محمد آباد کویر	۶	۶	۴	۶	۲																															1-E4
مرزون آباد	خالی از	سکنه	۴	۶	۲																															1-E4
مزرعه محمد آباد	خالی از	سکنه	۴	۴	۲																															1-E5
مرنجان	۲	۲	۴	۶	۲																															2-A3
نصر آباد	۵۰۲	۲۷۰۹	۲	۴	۲	×	×	×	×	×			×	×	×			×	×			×					×				×	×	×		×	1-E5
نور آباد	خالی از	سکنه	۴	۴	۲																															1-E5
هاشم آباد	خالی از	سکنه	۴	۶	۲																															1-E4
همایون آباد	خالی از	سکنه	۴	۶	۲																															1-E4
یحیی آباد	خالی از	سکنه	۴	۶	۲																															1-E4
یزدل	۳۱۴	۱۵۵۳	۲	۴	۲	×	×	×	×	×			×	×	×				×			×					×				×	×	×		×	1-E5
دهستان جوشقان قالی	۱۳۰۷	۵۶۹۷				۴	۱	۴	۹	۸			۱۳	۱	۲			۳	۲			۴		۱			۵		۵		۶	۳	۱		۱۵	
آستانه	۸	۴۲	۳	۶	۱																														×	3-E5
آرنجن	۴۷	۲۴۸	۲	۵	۱		×		×	×			×																						×	3-B4

شهرستان کاشان

شرح	تعداد خانوار	جمعیت	نوع آبادی (کد)	راه عمده آبادی (کد)	وضع طبیعی (کد)	تأسیسات عمومی: برق	آب لوله‌کشی	غسالخانه	حمام	تأسیسات آموزشی و مذهبی: دبستان	مدرسه راهنمائی	مدرسه فنی و حرفه‌ای	مسجد	تکیه یا حسینیه	امامزاده	کلیسا	سایر عبادتگاهها دایر	خدمات پزشکی و دامپزشکی: درمانگاه	پزشک اعم از تعلیم و غیرتعلیم	بهیار و مامای روستائی	دامپزشک	تأسیسات ارتباطی و انتظامی: صندوق پست	دفتر پست و تلگراف	تلفن	ایستگاه راه‌آهن	پاسگاه ژاندارمری	تأسیسات اقتصادی و اجتماعی: عامل فروش نفت	بانک	آسیای آرد	فروشگاه تعاونی	مغازه خرده‌فروشی (بقالی)	قصابی	نانوائی	قهوه‌خانه	شرکت تعاونی روستائی	موقعیت آبادی روی نقشه
۱	۲	۳	۴	۵	۶	۷	۸	۹	۱۰	۱۱	۱۲	۱۳	۱۴	۱۵	۱۶	۱۷	۱۸	۱۹	۲۰	۲۱	۲۲	۲۳	۲۴	۲۵	۲۶	۲۷	۲۸	۲۹	۳۰	۳۱	۳۲	۳۳	۳۴	۳۵	۳۶	۳۷
ازران	۳۱۲	۱۴۱۱	۲	۶	۱	×		×	×	×			×					×				×					×		×		×	×			×	3-C3
الزك	۱۸	۹۹	۲	۶	۱				×	×			×																						×	3-E5
بارند	۵	۲۶	۳	۶	۱								×																							3-D4
بدنامه	۴	۱۵	۳	۶	۱																														×	3-D5
پنداش	۹۶	۳۸۸	۲	۶	۱			×	×	×			×		×				×			×					×		×		×				×	3-B4
پشت‌گدار	۲	۱۰	۳	۶	۱																														×	3-E5
تجره	۱۰۱	۳۹۸	۲	۷	۱				×	×			×									×							×		×				×	3-B4
چشمه بغله	۳	۱۰	۳	۶	۱								×																							3-D5
چوگان	۶۱	۲۹۳	۲	۶	۱			×	×	×			×																							3-D4
حسن آباد	۱	۲	۴	۶	۱																															3-B3
درگله قهرود	۲	۱۱	۴	۶	۱																															3-E5
سراخته	۳	۲۴	۴	۶	۱																															3-E4
قاسم آباد	خالی از	سکنه	۳	۶	۱																															1-E5
کامو	۴۱۴	۱۷۳۲	۲	۴	۱	×				×			×	×	×			×				×		×			×		×		×				×	3-D4
کرسوپائین	۵	۳۲	۳	۶	۱				×				×																						×	3-E5
کرسوبالا	۴	۱۸	۳	۶	۱								×																							3-E5
لاابر	۷	۲۲	۳	۶	۱																														×	3-D5
لاچنار	خالی از	سکنه	۴	۶	۱																															3-D5
مبارك آباد	۱	۲	۳	۶	۱																														×	3-B4
مزرعه حاجی	۱	۴	۳	۵	۲																															3-D5
معدن باغون	۵	۲۰	۵	۶	۱	×			×																		×				×	×	×			3-B5
معدن سنگ (همزابه)	۴	۲۲	۵	۴	۱																															3-D5
نوروز	۲	۱۷	۴	۶	۱																														×	3-E5
نوش‌آبه	۱	۷	۳	۶	۱								×																						×	3-D4
ورکان	۲۰۰	۸۴۴	۲	۶	۱	×		×	×	×			×					×	×								×		×		×	×			×	3-B3
دهستان حومه	۲۳۳۶	۱۱۱۷۳				۸	۱	۴	۱۴	۱۱	۱		۱۹	۷	۵			۱	۳		۱	۴	۱	۱			۷	۱	۳	۲	۴	۴	۳		۱۳	
آب سفید آب	۶	۴۲	۴	۵	۲																														×	3-E1
امین آباد	۵	۳۹	۳	۵	۲				×				×																							3-H1
احمدآباد	۱۱	۶۴	۲	۶	۱				×				×																						×	4-A3
اسدآباد	۱	۲	۳	۵	۲																															3-F1

شهرستان کاشان

شرح	تعداد خانوار	جمعیت	نوع آبادی (کد)	راه عمده آبادی (کد)	وضع طبیعی (کد)	تأسیسات عمومی: برق	آب لوله‌کشی	غسالخانه	حمام	تأسیسات آموزشی و مذهبی: دبستان	مدرسه راهنمائی	مدرسه فنی و حرفه‌ای	مسجد	تکیه یا حسینیه	امامزاده	کلیسا	سایر عبادتگاهها دایر	خدمات پزشکی و دامپزشکی: درمانگاه	پزشک اعم از مقیم و غیرمقیم	بهیار و مامای روستائی	دامپزشک	تأسیسات ارتباطی و انتظامی: صندوق پست	دفتر پست و تلگراف	تلفن	ایستگاه راه‌آهن	پاسگاه ژاندارمری	تأسیسات اقتصادی و اجتماعی: عامل فروش نفت	بانک	آسیای آرد	فروشگاه تعاونی	مغازه خرده‌فروشی (بقالی)	قصابی	نانوائی	قهوه‌خانه	شرکت تعاونی روستائی	موقعیت آبادی روی نقشه
۱	۲	۳	۴	۵	۶	۷	۸	۹	۱۰	۱۱	۱۲	۱۳	۱۴	۱۵	۱۶	۱۷	۱۸	۱۹	۲۰	۲۱	۲۲	۲۳	۲۴	۲۵	۲۶	۲۷	۲۸	۲۹	۳۰	۳۱	۳۲	۳۳	۳۴	۳۵	۳۶	۳۷
باقر آباد	۸	۳۱	۳	۵	۲	×																														3-F1
تجرگان	۳	۹	۳	۶	۲								×																							3-D1
توکل آباد	۴	۱۷	۴	۶	۱								×																						×	4-A3
جزه	۵۴	۲۲۶	۲	۶	۱	×			×	×			×									×														3-E2
جره (گز)	۳	۸	۳	۵	۲								×																							3-H1
جعفرآباد	۱	۳	۳	۵	۲																															3-G1
چاله قره	۳۰	۱۰۰	۲	۶	۲				×	×			×	×	×												×								×	3-H3
حسن آباد	۲۶۶	۱۱۸۷	۲	۵	۲	×		×	×	×			×	×								×										×				3-F1
خنب	۶۳	۲۵۰	۲	۶	۱				×	×			×		×												×				×					3-E2
خرندشت	۴۴	۱۷۲	۲	۶	۲				×	×			×	×													×			×					×	3-G2
دره	۷۹	۳۳۶	۲	۶	۱					×			×									×					×									3-E2
ده زیره	۳۰	۱۳۳	۲	۵	۲			×		×			×		×												×		×						×	4-A3
زیدی	۲۳۰	۱۱۰۶	۲	۶	۲	×	×		×	×			×	×					×		×										×	×	×		×	1-E6
سنجده	۲	۱۰	۲	۵	۱																															3-E2
سلخ سیدها	خالی از	سکنه	۶	۶	۲																															3-E1
شیخ حاجی	۱	۱	۳	۵	۱																															3-G1
شادیان	۳۹	۲۱۴	۲	۴	۱			×	×				×																						×	3-G2
شجاع آباد	۴۸	۱۶۷	۲	۶	۱				×	×			×	×																					×	3-H3
شوراب	۱۱	۴۹	۲	۶	۲				×				×																						×	4-A3
صدرآباد	۱	۲	۳	۵	۲																															1-F6
عباس آباد	خالی از	سکنه	۳	۶	۲																															3-E1
عیسی آباد	۱	۲	۳	۵	۲																															1-E6
فین بزرگ (فین آباد)	۸۲۶	۳۹۲۶	۲	۲	۲	×			×	×	×		×	×	×			×	×			×	×	×			×	×	×		×	×	×		×	3-E1
کاظم آباد	خالی از	سکنه	۴	۷	۲																															4-A3
کوه سال	خالی از	سکنه	۴	۶	۲																															3-E1
گلشن آباد	۱	۲	۳	۵	۲																															3-G1
لتحر	۵۴۲	۲۹۶۵	۲	۵	۲	×		×	×	×			×	×	×												×		×	×	×	×	×		×	3-F1
مزرعه نو	۱	۱	۳	۵	۲	×																														1-F6
ملا حبیب	۲	۲	۳	۵	۲	×																														1-F6
نواب	۱	۱	۲	۵	۲																															3-G2

شرح	تعداد خانوار	جمعیت	نوع آبادی (رکد)	راه‌دهه آبادی (رکد)	وضع طبیعی (رکد)	تأسیسات عمومی: برق	آب لوله‌کشی	غسالخانه	حمام	تأسیسات آموزشی و مذهبی: دبستان	دبیرستان	مدرسه راهنمائی	حوزوی	مسجد یا حسینیه	تکیه	امامزاده	کتابخانه	سایر مؤسسات فرهنگی هنری دایر	خدمات پزشکی و دامپزشکی: درمانگاه	پزشک	بهیار و مامای روستائی	دامپزشک	تأسیسات ارتباطی و انتظامی: صندوق پست	دفتر پست و تلگراف	تلفن	ایستگاه راه‌آهن	پاسگاه ژاندارمری	تأسیسات اقتصادی و اجتماعی: حمل فروش نفت	بانک	آسیای آرد	فروشگاه تعاونی	مغازه خرده‌فروشی (بقالی)	قصابی	نانوائی	قهوه‌خانه	شرکت تعاونی روستائی	موقعیت آبادی روی نقشه
۱	۲	۳	۴	۵	۶	۷	۸	۹	۱۰	۱۱	۱۲	۱۳	۱۴	۱۵	۱۶	۱۷	۱۸	۱۹	۲۰	۲۱	۲۲	۲۳	۲۴	۲۵	۲۶	۲۷	۲۸	۲۹	۳۰	۳۱	۳۲	۳۳	۳۴	۳۵	۳۶	۳۷
ناجی آباد	۱	۱	۴	۵	۲																																3-E1
یزد آباد	۲۱	۱۰۵	۴	۶	۲				×				×						×																×	3-E1
دهستان فهرود	۱۷۸۳	۷۶۳۶				۱۰	۲	۷	۱۵	۱۳	۲		۱۳	۸	۵		۱	۴	۶		۵	۸	۲	۸			۱	۱۰	۲	۴	۶	۳	۱	۱	۱۵	
اشکنه	خالی از سکنه		۴	۶	۱																															3-F4
احمدان	۳		۴	۶	۱																															3-E4
اجنیك	۲		۴	۶	۱																															3-E4
اوبار	۶		۴	۵	۱																															3-F4
باغهای نصف راه	۱		۴	۵	۲																															3-F2
بن رود	۳۰	۱۲۴	۶	۵	۱	×			×		×		×																		×					3-F3
تتماج	۵۹	۱۶۸	۲	۶	۱			×	×		×		×	×	×						×															3-G4
جعفرك	۲	۱۲	۴	۶	۱																															3-F3
چوبنان	۱۰۶	۴۳۸	۲	۵	۱				×		×		×	×	×								۵													3-F4
جهق	۴۱	۱۰۳	۲	۶	۱			×	×		×		×	×							×															3-G4
چشمه سفید پائین	۱	۱	۴	۶	۱																															3-E4
حسین آباد	۲۰	۸۳	۲	۶	۱				×		×		×	×									۵													3-F3
خانه برکه	خالی از سکنه		۴	۶	۱																															3-F3
دارمند	۱۷	۸۱	۲	۶	۱								×																							3-F4
درگه	۱	۸	۴	۵	۱				×																											3-F2
رضا آباد	خالی از سکنه		۴	۷	۱																															3-E3
زنجانبر	۳۶	۱۱۲	۲	۵	۱			×	×		×		×		×																					3-G3
زین آباد	۲	۳	۴	۶	۱																															3-F3
سه دره بالا	۱	۳	۴	۶	۱																															3-E3
شریف	خالی از سکنه		۴	۶	۲																															3-F2
طی آباد	خالی از سکنه		۴	۶	۱																															3-F3
غفار آباد	۱	۱	۴	۷	۱																															3-F2
فرفهان	۴۸	۲۱۷	۶	۵	۱	×		×	×		×		×																							3-F3
قزان	۲۵۷	۱۰۷۳	۲	۵	۱	×	×	×	×		×		×	×	×				×		×	×															3-E3
* قمصر	۷۷۸	۳۵۵۱	۱	۲	۱	×	×		×	×	×		×	×	×				×		×	×		×			×	×	×	×	×	×	×	×	×	×	3-F3
قهرود	۲۸۷	۱۲۴۳	۲	۴	۱	×	×	×	×	×	×		×	×	×				×		×	×		×			×	×	×	×	×	×				×	3-E4
کبودر	خالی از سکنه		۴	۷	۱																															3-E3

شهرستان کاشان

شرح	تعداد خانوار	جمعیت	نوع آبادی (کد)	راه عمده آبادی (کد)	وضع طبیعی (کد)	تأسیسات عمومی: برق	آب لوله‌کشی	غسالخانه	حمام	تأسیسات آموزشی و مذهبی: دبستان	مدرسه راهنمائی	مدرسه فنی و حرفه‌ای	مسجد	تکیه یا حسینیه	امامزاده	کلیسا	سایر عبادتگاههای دایر	خدمات پزشکی و دامپزشکی: درمانگاه	پزشک اعم از مقیم و غیرمقیم	بهیار و مامای روستائی	دامپزشک	تأسیسات ارتباطی و انتظامی: صندوق پست	دفتر پست و تلگراف	تلفن	ایستگاه راه‌آهن	پاسگاه ژاندارمری	عامل فروش نفت	بانک	آسیای آرد	فروشگاه تعاونی	مغازه خرده‌فروشی (بقالی)	قصابی	نانوائی	قهوه‌خانه	شرکت تعاونی روستائی	موقعیت آبادی روی نقشه
۱	۲	۳	۴	۵	۶	۷	۸	۹	۱۰	۱۱	۱۲	۱۳	۱۴	۱۵	۱۶	۱۷	۱۸	۱۹	۲۰	۲۱	۲۲	۲۳	۲۴	۲۵	۲۶	۲۷	۲۸	۲۹	۳۰	۳۱	۳۲	۳۳	۳۴	۳۵	۳۶	۳۷
گلاب گیری	۱	۳	۶	۲	۲	×	×		×															×												3-F2
گلستانه	۳	۳	۴	۶	۱																															3-F3
لولوه	۱	۷	۴	۶	۱																															3-F4
مازگان	۲۷	۱۱۰	۲	۵	۲	×		×	×	×							×							×											×	3-E3
مسلم آباد	۱۰	۶۱	۲	۶	۱	×			×	×			×									×		×			×								×	3-F2
معدن سرب امروده	خالی از	سکنه	۶	۶	۱																															3-E4
نصرآباد جیریه	۴۵	۱۸۴	۲	۶	۲			×	×	×			×	×					×		×	×					×								×	3-G3
ورندون	خالی	از سکنه	۴	۷	۱																															3-E3
هری	خالی از	سکنه	۴	۶	۱																															3-H3
هیزه	۵	۲۰	۴	۶	۱																														×	3-E4
دهستان کویرات	۱۴۵۲	۷۲۵۰				۲	۱	۷	۹	۸	۱		۹	۳	۳			۱	۴	۱		۴	۱		۱		۶		۴	۳	۷	۷	۳		۴	
ایستگاه راه آهن سرخ گل	۶	۱۷	۵	۱	۲	×	×												×						×											4-A2
ابوزید آباد	۶۰۰	۳۰۳۱	۲	۵	۲			×	×	×	×		×	×	×			×	×			×	×				×		×		×	×	×		×	4-A1
حسین آباد	۱۹۶	۹۴۵	۲	۵	۲			×	×	×			×	×					×	×		×					×		×	×	×	×	×		×	4-B2
ریجن	۷۶	۳۵۲	۲	۶	۲			×	×	×			×									×					×				×	×				3-H1
راه پست و تلگراف	خالی از	سکنه	۵	۵	۲																															4-A2
شهریاری	۸	۳۵	۲	۵	۲																															3-H1
صادق آباد	خالی از	سکنه	۴	۵	۲																															4-A1
علی آباد ابوزید آباد	۸۶	۴۶۶	۲	۶	۲			×	×	×			×														×		×		×	×				3-H1
فخره	۴۵	۲۲۷	۲	۵	۲				×				×																			×				3-H1
قاسم آباد	۶۹	۳۳۶	۲	۵	۲				×	×			×																		×					4-A2
کاغذی	۱۶۵	۸۰۹	۲	۵	۲			×	×	×			×		×												×			×	×	×	×		×	4-A1
کرشاهی	۵	۱۸	۳	۶	۲																															4-D1
گزو	خالی از	سکنه	۵	۷	۱																															2-C6
محمد آباد	۱۶۴	۸۴۱	۲	۵	۲	×		×	×	×			×	×													×		×	×	×	×			×	4-A2
یزدلان	۳۲	۱۷۳	۲	۵	۲			×	×	×			×		×				×			×														4-A2
دهستان کوهپایه	۳۳۵۲	۱۵۱۴۵				۱۰	۲	۷	۱۵	۸	۱		۱۲	۷	۸			۳	۱	۲		۶	۲	۲		۱	۸	۱	۸	۱۰	۶	۸	۴	۲	۲۰	
استرک	۳۰۶	۱۲۴۵	۲	۹	۱	×		×	×	×			×	×	×												×		×	×	×	×	×		×	1-D6

شرح	تعداد خانوار	جمعیت	نوع آبادی (کد)	راه عمده آبادی (کد)	وضع طبیعی (کد)	تأسیسات عمومی: برق	آب لوله‌کشی	غسالخانه	حمام	تأسیسات آموزشی و مذهبی: دبستان	مدرسه راهنمائی	مدرسه فنی و حرفه‌ای	مسجد	تکیه یا حسینیه	امامزاده	کلیسا	سایر عبادتگاههای دایر	خدمات پزشکی و دامپزشکی: درمانگاه	پزشک اعم از مقیم و غیرمقیم	بهیار و مامای روستائی	دامپزشک	تأسیسات ارتباطی و انتظامی: صندوق پست	دفتر پست و تلگراف	تلفن	ایستگاه راه‌آهن	پاسگاه ژاندارمری	تأسیسات اقتصادی و اجتماعی: عامل فروش نفت	بانک	آسیای آرد	فروشگاه تعاونی	مغازه خرده‌فروشی (بقالی)	قصابی	نانوائی	قهوه‌خانه	شرکت تعاونی روستائی	موقعیت آبادی روی نقشه
۱	۲	۳	۴	۵	۶	۷	۸	۹	۱۰	۱۱	۱۲	۱۳	۱۴	۱۵	۱۶	۱۷	۱۸	۱۹	۲۰	۲۱	۲۲	۲۳	۲۴	۲۵	۲۶	۲۷	۲۸	۲۹	۳۰	۳۱	۳۲	۳۳	۳۴	۳۵	۳۶	۳۷
امامزاده شاه سلیمان	۲	۱۷	۴	۶	۲										×																					×	1-D5
امین آباد	خالی از	سکنه	۴	۶	۲																															1-D5
باغشاه	۱	۳	۳	۶	۲																															1-C2
بالاعباس آباد	۱۶	۳۹	۲	۵	۲				×				×																	×					×	1-D6
بدیع آباد	۳	۱۱	۴	۶	۲																														×	1-D3
پروین دشت	خالی از	سکنه	۴	۶	۱																															1-C3
پروینه غفاری	۱	۱۱	۴	۶	۲																														×	1-D4
جوشقان استرک	۳۸۶	۱۷۳۰	۲	۵	۱	×		×	×	×			×	×	×			×				×					×		×	×	×	×			×	1-D6
جعفر آباد	۱	۳	۴	۲	۲										×																					1-D6
حسین آباد هسکویه	۷	۲۷	۴	۶	۲				×													×													×	1-D4
خزاق	۱۷۱	۸۳۰	۲	۵	۲	×		×	×	×			×	×	×															×		×			×	1-D6
خنکه	۵	۲۲	۲	۲	۲																															1-D6
خوابق	خالی از	سکنه	۴	۲	۲																															1-D4
خیر آباد	۱	۵	۴	۶	۲																														×	1-D3
درم	کارگـــــاه		۴	۶	۲	×																							×							1-D5
دشت کودن	۳	۵	۴	۵	۱																								×						×	1-D6
راوند	۹۴۴	۴۷۹۷	۲	۲	۲	×			×	×	×		×	×	×			×	×			×	×	×			×	×	×	×	×	×	×	×	×	1-E6
ساروق	خالی از	سکنه	۴	۶	۲																															1-D4
سراره	۱۸	۸۵	۴	۶	۱				×				×																	×					×	1-D6
سرنج	۱۱	۶۲	۲	۲	۲				×	×			×																×							1-D6
سن سن	۲۲۶	۱۰۸۲	۲	۵	۲	×		×	×				×	×				×				×	×	×			×		×	×	×	×		×	×	1-D3
سیف آباد	۳	۱۲	۴	۶	۲	×			×																										×	1-D3
صاحب آباد	۲	۱۱	۴	۶	۲																														×	1-D4
طاهر آباد	۵۰۶	۲۲۸۷	۲	۵	۲	×	×	×	×	×			×	×	×					×		×					×				×	×	×		×	1-E6
علی آباد	خالی از	سکنه	۴	۷	۲																															1-D6
فتح آباد جوشقان	۱۳۷	۱۴۲	۲	۵	۱	×		×	×	×			×														×			×					×	1-C6
لنگان	۲	۷	۴	۶	۱				×																											1-D6
محمدیه	۱	۸	۳	۲	۲																															1-E6
محمود آباد	۱۶۸	۷۳۲	۲	۵	۲		×	×	×				×	×						×		×					×			×	×	×			×	1-D4
مختص آباد	۱	۲	۴	۵	۱																															1-D6

شهرستان کاشان

شرح	تعداد خانوار	جمعیت	نوع آبادی (کد)	راه عمده آبادی (کد)	وضع طبیعی (کد)	تأسیسات عمومی: برق	آب لوله‌کشی	غسالخانه	حمام	تأسیسات آموزشی و مذهبی: دبستان	مدرسه راهنمائی	مدرسه فنی و حرفه‌ای	مسجد	تکیه یا حسینیه	امامزاده	کلیسا	سایر عبادتگاههای دایر	خدمات پزشکی و دامپزشکی: درمانگاه	پزشک اعم از مقیم و غیرمقیم	بهیار و مامای روستائی	دامپزشک	تأسیسات ارتباطی و انتظامی: صندوق پست	دفتر پست و تلگراف	تلفن	ایستگاه راه‌آهن	پاسگاه ژاندارمری	تأسیسات اقتصادی و اجتماعی: عامل فروش نفت	بانک	آسیای آرد	فروشگاه تعاونی	مغازه خرده‌فروشی (بقالی)	قصابی	نانوائی	قهوه‌خانه	شرکت تعاونی روستائی	موقعیت آبادی روی نقشه
۱	۲	۳	۴	۵	۶	۷	۸	۹	۱۰	۱۱	۱۲	۱۳	۱۴	۱۵	۱۶	۱۷	۱۸	۱۹	۲۰	۲۱	۲۲	۲۳	۲۴	۲۵	۲۶	۲۷	۲۸	۲۹	۳۰	۳۱	۳۲	۳۳	۳۴	۳۵	۳۶	۳۷
مشکان	۴۲۷	۱۹۶۲	۲	۲	۲	×			×	×			×		×											×	×		×	×		×	×		×	1-B4
نیغ	۱	۸	۴	۶	۲																														×	1-D5
دهستان نیاسر	۶۰۹۲	۲۶۳۶۰				۱۷	۹	۱۹	۳۳	۲۹	۱		۳۸	۲۰	۱۶		۵	۵	۶	۶	۲	۲۱	۳			۱	۲۱	۱	۲۰	۴	۱۸	۲۱	۹		۱۹	
آبیجک	۱	۲	۴	۷	۱																															3-B2
ازوار	۵۷۳	۲۵۸۰	۲	۲	۲			×	×	×			×	×	×		×	×				×					×		×		×	×	×		×	3-C2
اسحق‌آباد	۱۲۵	۵۲۴	۲	۵	۱	×		×	×	×			×														×					×	×			3-C1
اکبرآباد	۲	۷	۴	۵	۱	×	×		×																											3-C1
امیریه	۱	۱	۴	۵	۲																															3-B2
اتابکی	۳	۷	۴	۵	۱								×																							1-C6
ارمک	۱۸۶	۷۲۹	۲	۵	۱	×		×	×	×			×		×					×		×					×		×		×	×			×	1-B5
ازناوه	۱۰۲	۳۶۱	۲	۵	۱	×	×	×	×	×			×	×	×							×					×		×	×	×	×			×	1-B5
امیرآباد	۱	۱۰	۳	۵	۱																															1-C2
ارمک	خالی	از سکنه	۴	۷	۱																															1-B6
برزآباد	۲۹	۱۶۷	۴	۵	۲	×			×	×			×								×										×					1-C5
بارونق	۳۶	۱۵۶	۴	۲	۲				×	×			×														×					×			×	1-D6
باری کرسف	۱۲۲	۴۸۶	۲	۴	۱	×	×		×	×			×	×	×							×					×		×		×	×			×	1-B6
بدیع‌آباد	خالی	از سکنه	۴	۴	۱																															1-C6
برزک	۸۶۱	۴۹۹۱	۲	۴	۱			×	×	×	×		×	×	×			×	×	×	×	×	×				×		×			×				3-D3
بنابه مرق	۱۹	۸۱	۴	۵	۱								×																							3-C1
بله لا	۳	۱۲	۴	۵	۱																															3-C1
بیجاره بزرگ (مزرعه)	۱	۴	۴	۶	۱																															1-C2
پیریون	۱	۳	۴	۵	۱																															3-C2
توت زار	خالی	از سکنه	۴	۵	۱																															1-B2
تحره	۹	۴۰	۴	۵	۱								×																							3-C2
چنار	۱۳	۴۶	۴	۴	۲																															1-C6
حسامیه	۷	۴۵	۴	۵	۲				×				×																							1-C6
حسارود	۱۸۳	۷۳۵	۲	۴	۱	×		×	×	×			×	×	×					×		×					×		×		×	×			×	1-C6
حسن آباد	خالی	از سکنه	۴	۷	۱																															3-B1
حسن آباد	۲	۷	۴	۵	۱																															3-C1
خاتون آباد	۹	۴۰	۴	۵	۱								×																							3-C1

شهرستان کاشان

شرح	تعداد خانوار	جمعیت	نوع آبادی (کد)	راه عمده آبادی (کد)	وضع طبیعی (کد)	تأسیسات عمومی: برق	آب لوله‌کشی	غسالخانه	حمام	تأسیسات آموزشی و مذهبی: دبستان	مدرسه راهنمائی	مدرسه فنی و حرفه‌ای	مسجد	تکیه یا حسینیه	امامزاده	کلیسا	سایر عبادتگاهها دایر	خدمات پزشکی و دامپزشکی: درمانگاه	پزشک اعم از مقیم و غیرمقیم	بهیار و مامای روستائی	دامپزشک	تأسیسات ارتباطی و انتظامی: صندوق پست	دفتر پست و تلگراف	تلفن	ایستگاه راه‌آهن	پاسگاه ژاندارمری	تأسیسات اقتصادی و اجتماعی: عامل فروش نفت	بانک	آسیای آرد	فروشگاه تعاونی	مغازه خرده‌فروشی (بقالی)	قصابی	نانوائی	قهوه‌خانه	شرکت تعاونی روستائی	موقعیت آبادی روی نقشه
۱	۲	۳	۴	۵	۶	۷	۸	۹	۱۰	۱۱	۱۲	۱۳	۱۴	۱۵	۱۶	۱۷	۱۸	۱۹	۲۰	۲۱	۲۲	۲۳	۲۴	۲۵	۲۶	۲۷	۲۸	۲۹	۳۰	۳۱	۳۲	۳۳	۳۴	۳۵	۳۶	۳۷
خنجه	۱۳	۵۹	۴	۲	۱				×				×									×														1-D6
خنکه	خالی از	سکنه	۴	۷	۱																															1-B6
درب جوقا	۴۵	۱۸۷	۲	۵	۱				×	×			×	×			×					×							×							3-B1
دوک	۳	۱۱	۴	۶	۲	×																														1-C6
دولت‌آباد	۱۳	۴۸	۴	۵	۱					×			×																							1-C6
رودگله	۵	۲۶	۴	۷	۱																															3-C1
رضا آباد	۱	۱	۴	۵	۱																															1-B3
روئیده	۸	۳۹	۴	۶	۱																															1-C6
رهق	۴۳۷	۱۶۶۴	۲	۵	۱			×	×	×			×	×	×							×					×		×		×	×	×		×	1-B5
روشیروان	خالی از	سکنه	۴	۷	۱																															1-B2
سنجده	۱	۵	۴	۶	۱																															1-D6
سلخنو	۵	۲۵	۴	۶	۱																															3-C1
سلیم آباد	۱	۳	۴	۵	۱																															3-C1
سادیان مرق	۸۵	۳۳۴	۲	۵	۱				×	×			×	×																						3-C1
سرتیب کمالی	خالی از	سکنه	۴	۲	۲																															3-C2
سعد آباد	۷	۲۶	۴	۲	۱				×	×			×																×							3-D2
سوریز	خالی از	سکنه	۴	۷	۱																															3-B1
سار	۱۲۶	۵۱۶	۲	۵	۱	×	×	×	×	×			×	×	×							×					×				×	×	×		×	1-C4
ستون	خالی از	سکنه	۴	۷	۱																															1-B4
سلخک	۵	۱۸	۴	۵	۱																															1-B3
سیف آباد	۴	۱۵	۴	۵	۱				×																											1-C6
سورک آباد	۱	۴	۲	۶	۱	×																														1-C6
صور آباد	۱۳	۵۳	۴	۶	۱								×																							1-C6
عباس آباد	خالی از	سکنه	۴	۵	۱																															3-B1
علی آباد قالهر	۱	۲	۴	۶	۱																															3-B2
علی آباد	خالی از	سکنه	۴	۷	۱																															1-B5
علی آباد علوی	۱۴	۶۵	۳	۵	۱				×				×																							1-B6
علوی	۱۴۶	۶۵۷	۲	۶	۱		×			×			×	×	×							×					×		×		×	×	×		×	1-B6
فرح آباد	۷	۲۸	۴	۵	۱								×																							1-C5
قاسم آباد	۱	۱	۴	۶	۱																															3-C1

شرح	تعداد خانوار	جمعیت	نوع آبادی (کد)	راه عمده آبادی (کد)	وضع طبیعی (کد)	تأسیسات عمومی: برق	آب لوله‌کشی	غسالخانه	حمام	تأسیسات آموزشی و مذهبی: دبستان	مدرسه راهنمائی	مدرسه فنی و حرفه‌ای	مسجد	تکیه یا حسینیه	امامزاده	کلیسا	سایر عبادتگاههای دایر	خدمات پزشکی و دامپزشکی: درمانگاه	پزشک اعم از مقیم و غیرمقیم	بیمار و مامای روستائی	دامپزشک	تأسیسات ارتباطی و انتظامی: صندوق پست	دفتر پست و تلگراف	تلفن	ایستگاه راه‌آهن	پاسگاه ژاندارمری	تأسیسات اقتصادی و اجتماعی: عامل فروش نفت	بانک	آسیای آرد	فروشگاه تعاونی	مغازه خرده‌فروشی (بقالی)	قصابی	نانوائی	قهوه‌خانه	شرکت تعاونی روستائی	موقعیت آبادی روی نقشه
۱	۲	۳	۴	۵	۶	۷	۸	۹	۱۰	۱۱	۱۲	۱۳	۱۴	۱۵	۱۶	۱۷	۱۸	۱۹	۲۰	۲۱	۲۲	۲۳	۲۴	۲۵	۲۶	۲۷	۲۸	۲۹	۳۰	۳۱	۳۲	۳۳	۳۴	۳۵	۳۶	۳۷
قاسوره	۲	۶	۴	۶	۱								×																							3-D3
قه (که)	۸۶	۳۳۲	۲	۵	۱			×	×	×			×	×	×							×					×		×		×	×			×	1-C5
قالهر	۲۴۳	۱۰۹۱	۲	۵	۱	×	×	×	×	×			×	×			×			×		×					×		×		×	×	×		×	3-B1
قرغون	خالی از	سکنه	۴	۷	۱																															3-B2
قوله	خالی از	سکنه	۴	۷	۱																															3-C1
کوچلیز	۱	۲	۴	۷	۱																															3-A2
کله	۱۲۲	۴۷۴	۲	۵	۱			×	×	×			×	×				×	×	×		×					×		×	×	×	×			×	1-C5
کهین	خالی از	سکنه	۴	۶	۱																															1-B3
کوه سنج	۱۰	۵۳	۴	۵	۱					×																										1-D6
گروه	۱	۱	۴	۵	۱																															1-B3
گزقان سفلی	۳	۱۶	۴	۶	۱																															3-C1
گزقان علیا	۷	۲۹	۴	۶	۱																															3-C1
گرو	خالی از	سکنه	۴	۷	۱																															1-B6
گند مون سفلی	۱	۲	۴	۷	۲																															3-A2
لوجه آقاگل	۱	۱	۴	۷	۲																															3-B2
مرق	خالی از	سکنه	۴	۵	۱																															1-C5
مغرزیه	۲	۶	۳	۵	۱	×	×		×																										×	1-B5
مهاباد	خالی از	سکنه	۴	۵	۱																															1-C6
مهر آباد	۲	۳	۳	۵	۱																															1-C2
مهدی آباد	۱	۴	۴	۵	۱																															1-C6
مرق	۴۴۰	۱۶۹۶	۲	۵	۱			×	×	×			×	×	×		×	×	×			×					×		×	×	×	×			×	3-C1
مزرعه زال آباد	خالی از	سکنه	۴	۵	۱	×			×																											3-C1
مزوش	۵۶	۲۵۳	۲	۵	۱			×	×	×			×	×			×			×																3-B1
نابر	۱۳	۵۶	۳	۳	۲				×	×			×																							3-C2
نیاسر	۶۴۳	۲۵۹۱	۱	۵	۱	×	×	×	×	×	×		×	×	×			×	×			×	×			×	×	×	×		×	×	×		×	3-C1
نشلج	۴۱۶	۱۵۹۷	۲	۵	۱	×	×	×	×	×			×	×	×							×					×		×	×	×	×	×		×	1-B6
نظام آباد	۱	۲	۴	۵	۱																															1-D5
نی زار	۱	۲	۴	۶	۱																															1-C2
وزه	خالی از	سکنه	۴	۷	۱																															3-B1
وید جا	۲۰۴	۸۸۷	۲	۵	۱			×	×	×			×		×							×					×		×			×			×	3-C2

شهرستان کاشان

شرح	تعداد خانوار	جمعیت	نوع آبادی (ده)	راه‌مه آبادی (ده)	وضع طبیعی (ده)	تأسیسات عمومی: برق	آب لوله‌کشی	آب	حمام	خانه‌ها	دبستان	مدرسه راهنمائی	مدرسه متوسطه و هنرستانی	مسجد	تکیه حسینیه	امامزاده	کلیسا	سایر جایگاههای دینی	دبیر	خدمات پزشکی و دامپزشکی: دارخانه	پزشک، بهداران، بهیار	بیمار، دهیاری روستائی	دامپزشک	صندوق پست	تأسیسات ارتباطی و انتظامی: دفتر پست و تلگراف	تلفن	ایستگاه راه‌آهن	پاسگاه ژاندارمری	تأسیسات اقتصادی و اجتماعی: محل فروش نفت	بانک	آسیای آرد	فروشگاه تعاونی	مغازه بنکداری خرده‌پا (دائمی)	قصابی	نانوائی	قهوه‌خانه	شرکت تعاونی روستائی	موقعیت آبادی نقشه
۱	۲	۳	۴	۵	۶	۷	۸	۹	۱۰	۱۱	۱۲	۱۳	۱۴	۱۵	۱۶	۱۷	۱۸	۱۹	۲۰	۲۱	۲۲	۲۳	۲۴	۲۵	۲۶	۲۷	۲۸	۲۹	۳۰	۳۱	۳۲	۳۳	۳۴	۳۵	۳۶	۳۷
ویدوج	۲۴۲	۱۰۷۲	۲	۵	۲	×		×		×			×	×					×			×														3-C2
وارقان	۲۰۶	۷۶۹	۲	۵	۱	×		×	×	×			×	×	×				×			×															E-B5
وزه	خالی از سکنه		۴	۷	۱																																1-A5
ون آباد	خالی از سکنه		۴	۷	۱																																1-B5
ون	۱۴۴	۵۴۵	۲	۵	۱				×	×	×			×	×	×							×														1-B4
هنارسونه	۱	۱	۳	۵	۱																																1-B3
هیرمند	۱	۴	۴	۵	۱																																1-C6
یحیی آباد بالا	۱۱	۴۴	۴	۵	۱				×																												1-B4

No.1

شماره ۱

نقشه شهرستان کرج به تفکیک بخش و دهستان

KARAJ SHAHRESTĀN–BY RELATED BAKHSHS AND DEHESTĀNS.

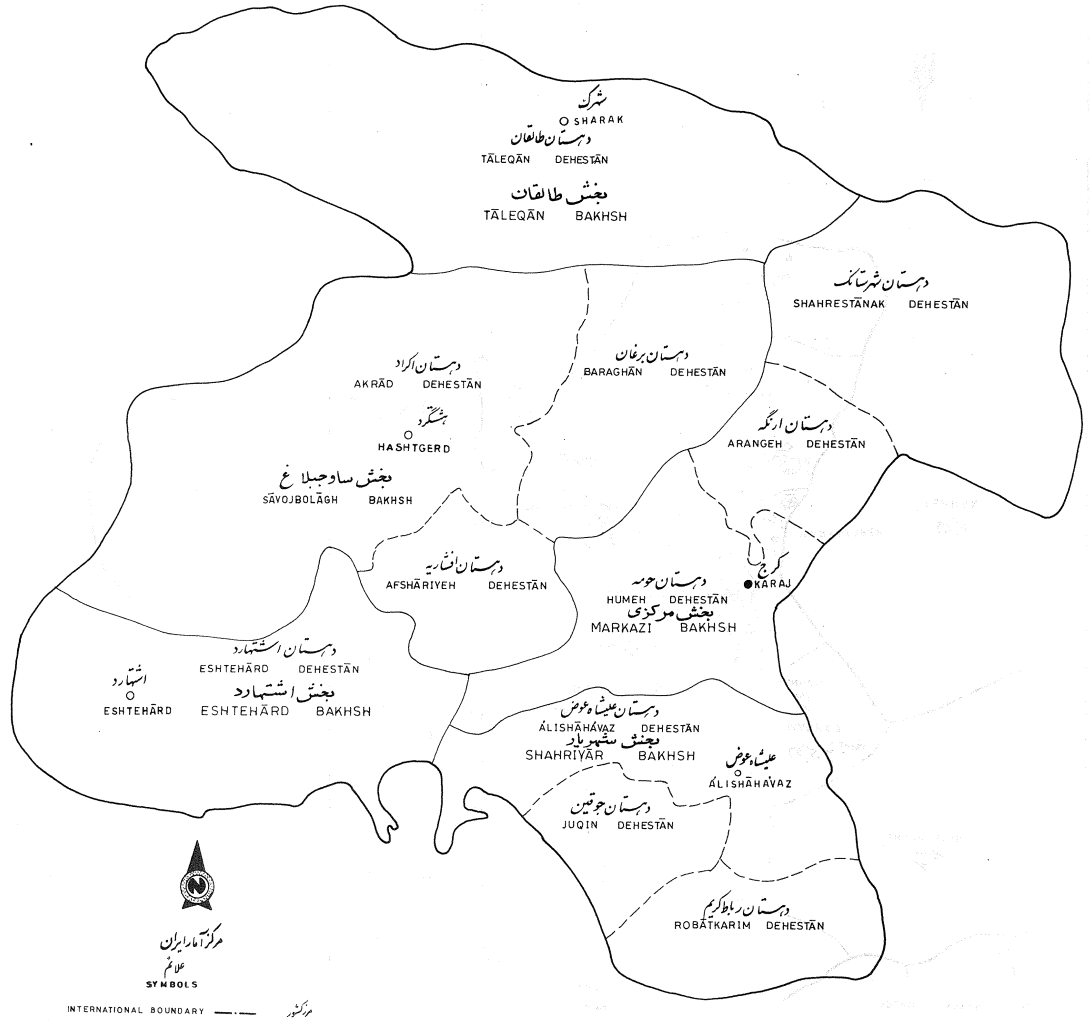

مرکز آمار ایران

علائم

SYMBOLS

INTERNATIONAL BOUNDARY	مرز کشور
SHAHRESTAN BOUNDARY	حدود شهرستان
BAKHSH BOUNDARY	حدود بخش
DEHESTAN BOUNDARY	حدود دهستان
SHAHRESTAN CENTER	مرکز شهرستان
BAKHSH CENTER	مرکز بخش

مقیاس تقریبی

APPROXIMATE SCALE

5000M· 0 5 10 15 20Km· کیلومتر ۲۰ ۱۵ ۱۰ ۵ ۰ ۵۰۰۰ متر

نقشه شهرستان کرج بتفکیک دهستانها - نقاط شهری و نقاط بین ۲۰۰۰ تا ۵۰۰۰ نفر جمعیت (سرشماری آبان ماه ۱۳۵۵)

KARAJ SHAHRESTĀN — BY DEHESTĀNS, URBAN PLACES AND PLACES OF 2000 to 5000 INHABITANTS. November 1976

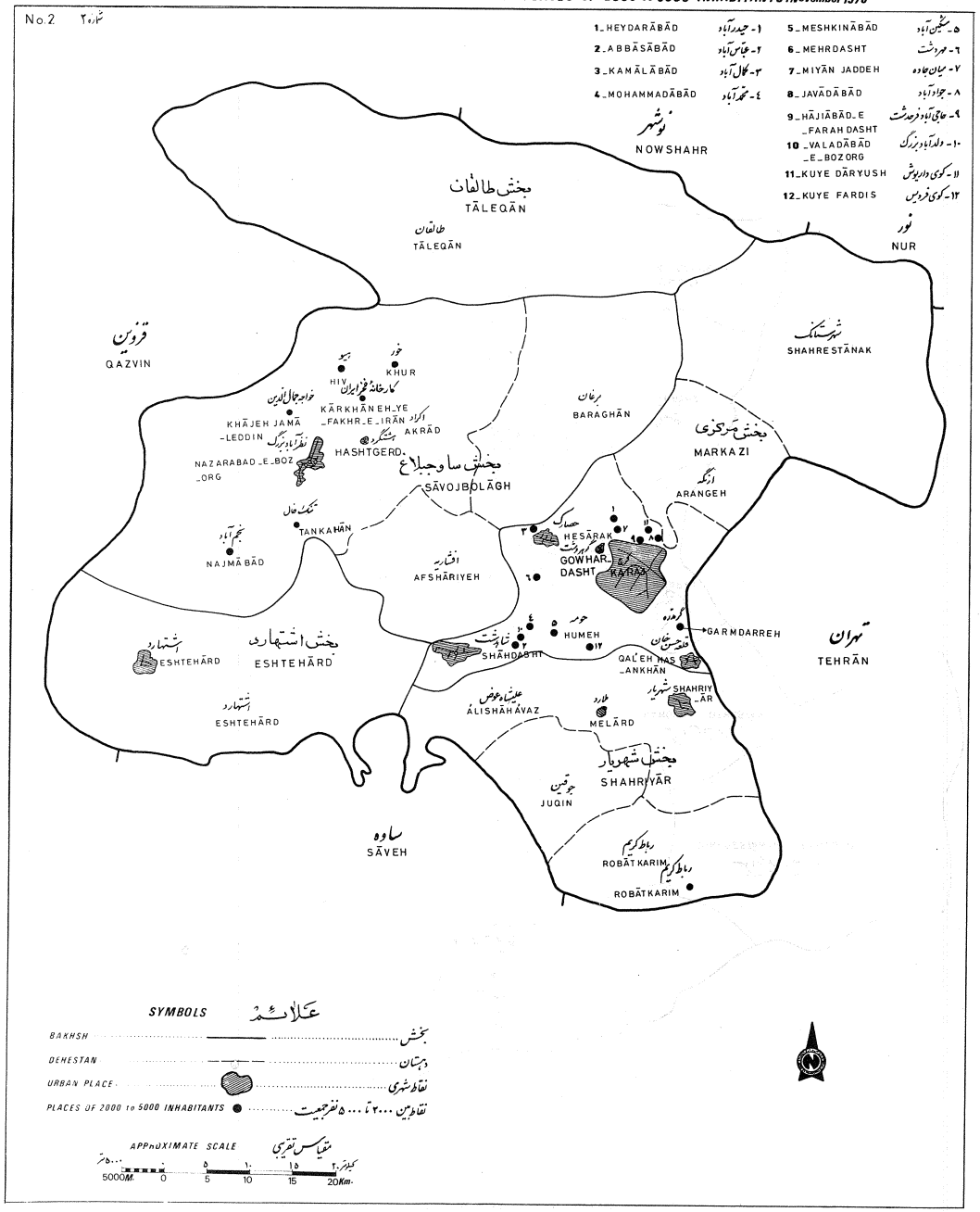

Large scale maps of this shahrestan showing dehestans, places and roads at the time of the National Census of Population and Housing, November 1976, may be purchased from the Statistical Centre of Iran

نقشه‌های این شهرستان با مقیاس بزرگتر که شامل دهستانها - دهات و راههای موجود در زمان سرشماری عمومی کشور (آبان ماه ۱۳۵۵) میباشد از مرکز آمار ایران قابل خریداری است .

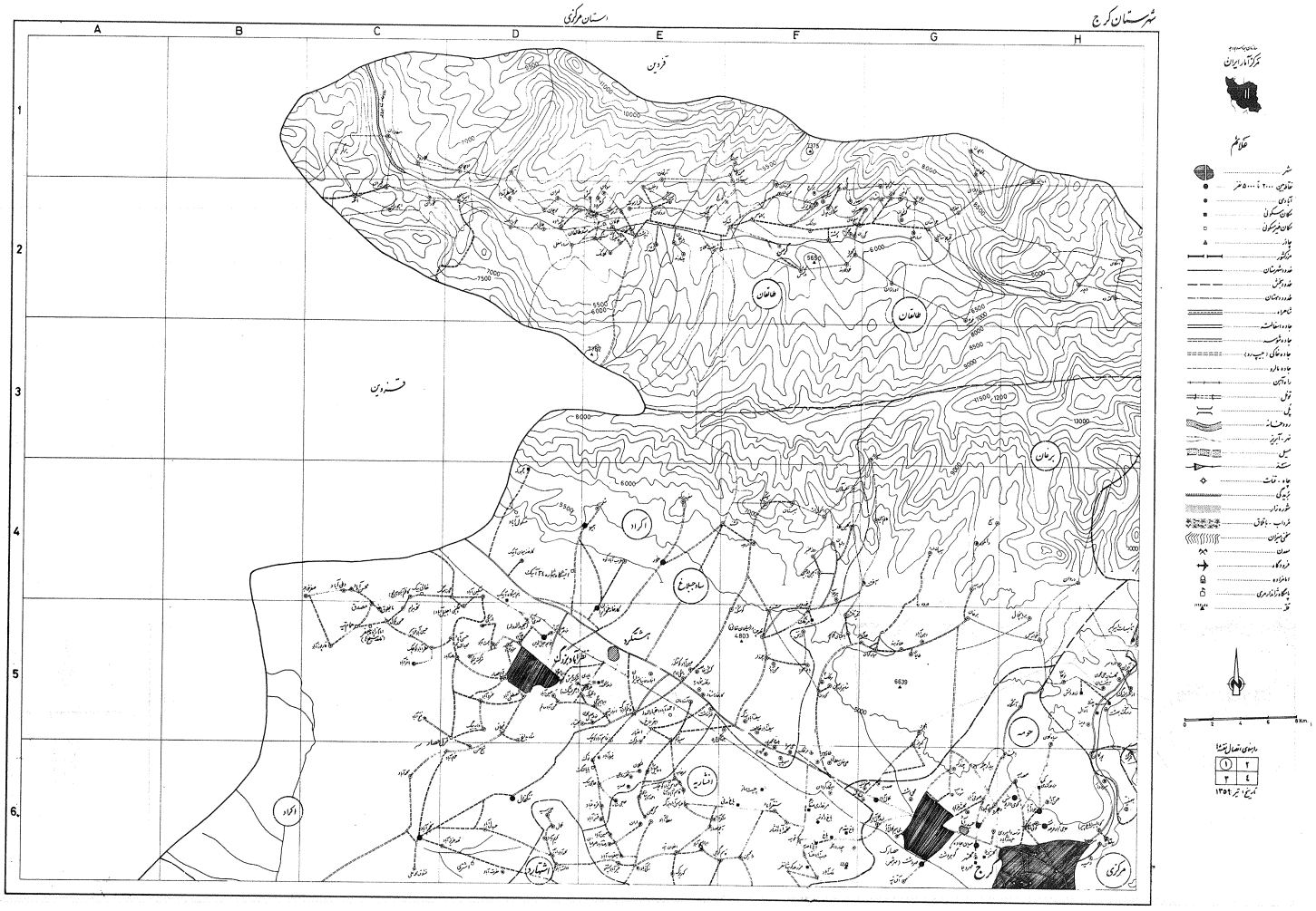
شهرستان کرج
استان مرکزی
A
B
C
D
E
F
G
H
1
2
3
4
5
6
قزوین
طالقان
اکراد
ساوجبلاغ
هشتگرد
اشتهارد
کرج
مرکزی
برغان
حومه
سازمان برنامه و بودجه
مرکز آمار ایران
علائم
شهر
نقاط بین ۲۰۰۰ تا ۵۰۰۰ نفر
آبادی
مکان مسکونی
مکان غیرمسکونی
چاپار
مرز کشور
حدود شهرستان
حدود بخش
حدود دهستان
شاهراه
جاده اسفالته
جاده شوسه
جاده خاکی (بیپ رو)
جاده مالرو
راه آهن
تونل
پل
رودخانه
نهر - آبریز
سیل
سد
چاه - قنات
بریدگی
شوره زار
مرداب - باتلاق
منحنی میزان
معدن
فرودگاه
امامزاده
پاسگاه ژاندارمری
قلعه
0 2 4 6 8 Km
راهنمای اتصال نقشه‌ها
۱ ۲
۳ ۴
تاریخ ۱ تیر ۱۳۵۹

شهرستان کرج

استان مرکزی

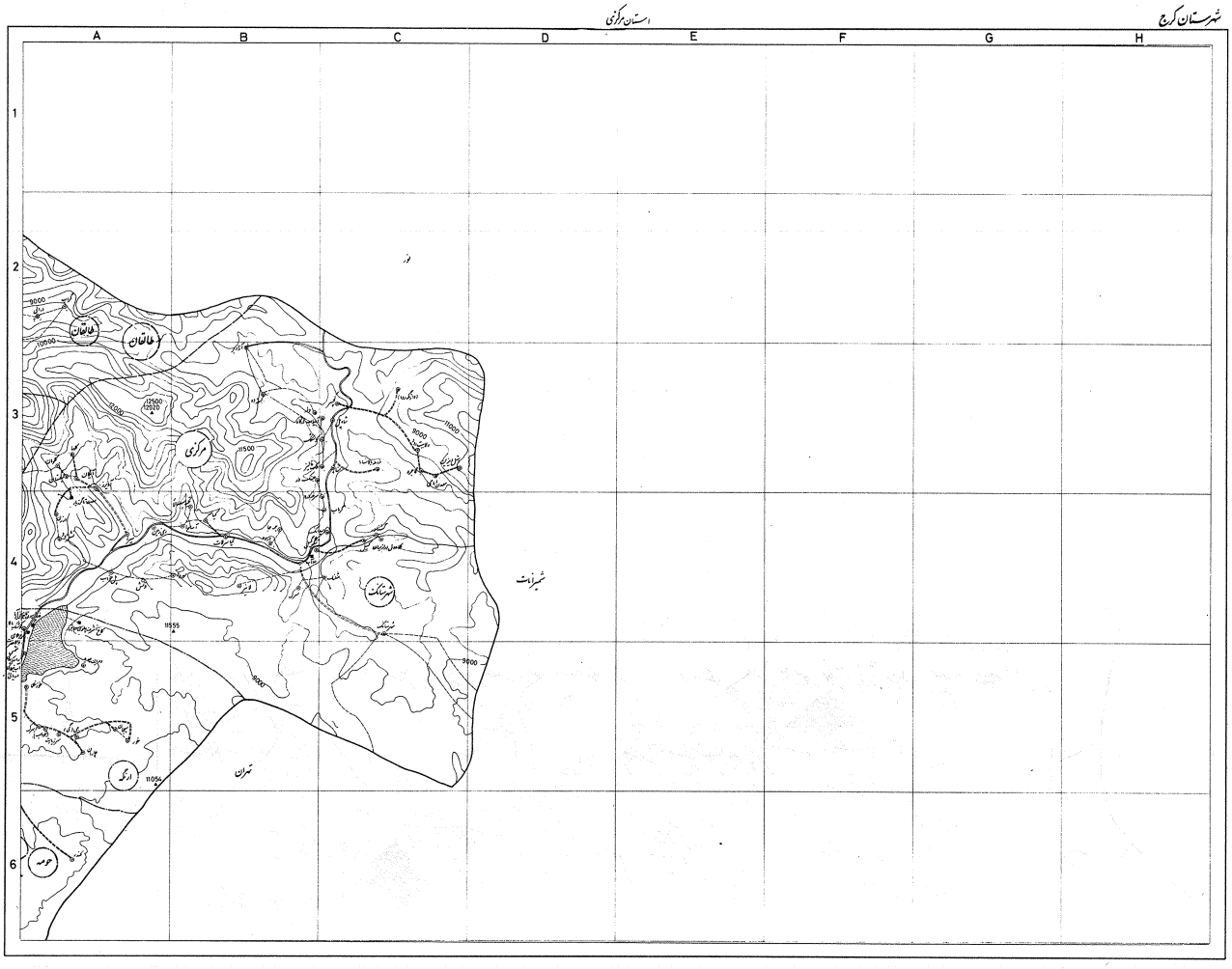

سازمان برنامه و بودجه
مرکز آمار ایران

علائم

شهر
خانوار بین ۲۰۰۰ تا ۵۰۰۰ نفر
آبادی
مکان مسکونی
مکان غیرمسکونی
چاپار
مرز کشور
حدود شهرستان
حدود بخش
حدود دهستان
شاهراه
جاده اسفالته
جاده شوسه
جاده خاکی (جیپ رو)
جاده مالرو
راه آهن
تونل
پل
رودخانه
نهر - آبریز
سیل
سد
چاه - قنات
بریدگی
شوره زار
مرداب - باتلاق
منحنی میزان
معدن
فرودگاه
امامزاده
پایگاه ژاندارمری
تخته

0 2 4 6 8 Km

راهنمای اتصال نقشه‌ها

۱	۲
۳	۴

تاریخ: تیر ۱۳۵۵

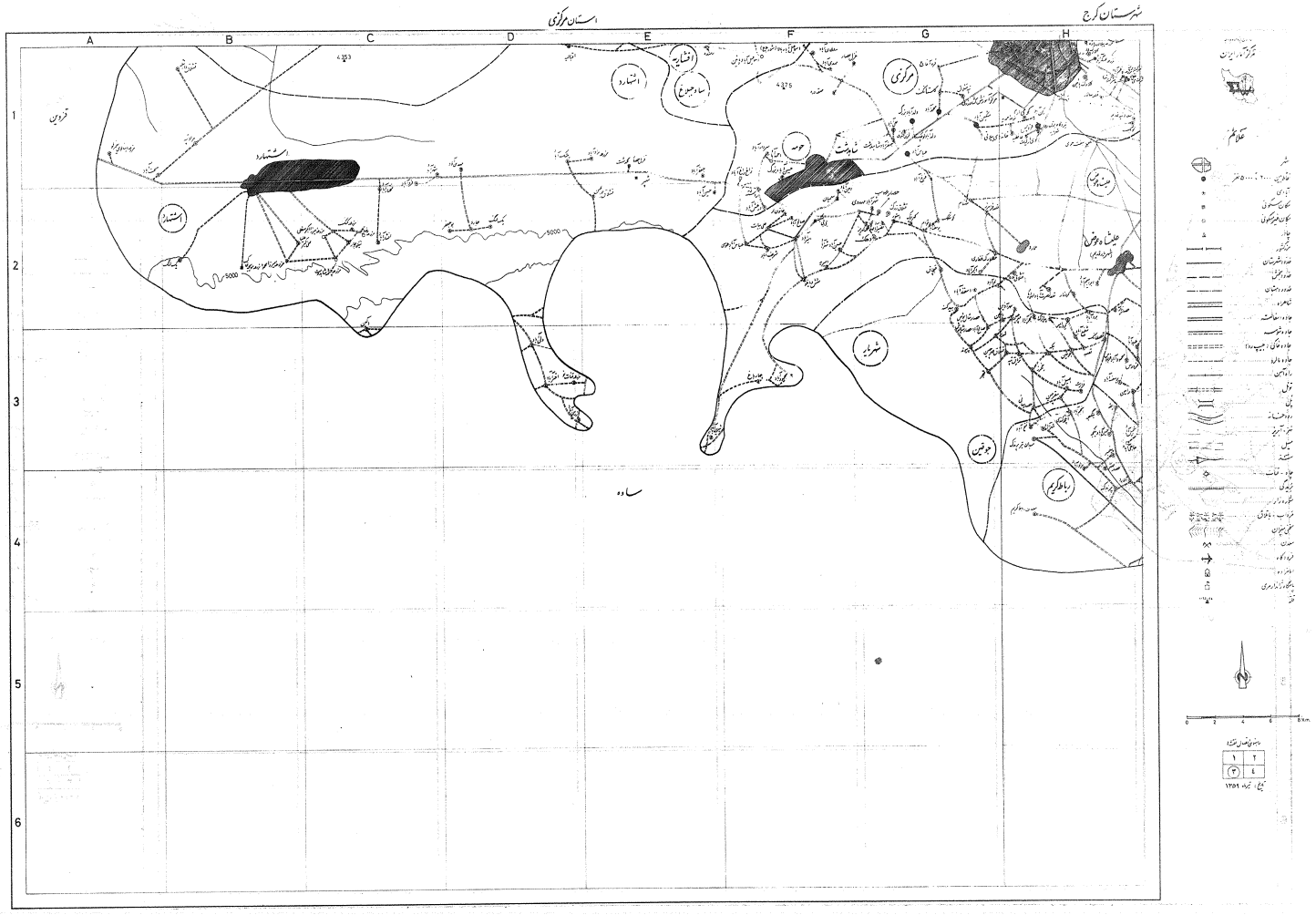

شهرستان کرج
استان مرکزی
A
B
C
D
E
F
G
H
1
2
3
4
5
6
قزوین
اشتهارد
افشاریه
ساوجبلاغ
مرکزی
حومه
شاهدشت
علیشاه‌حوض
شهریار
جوقین
رباط‌کریم
ساوه
5000
4353
4375

استان مرکزی

شهرستان کرج

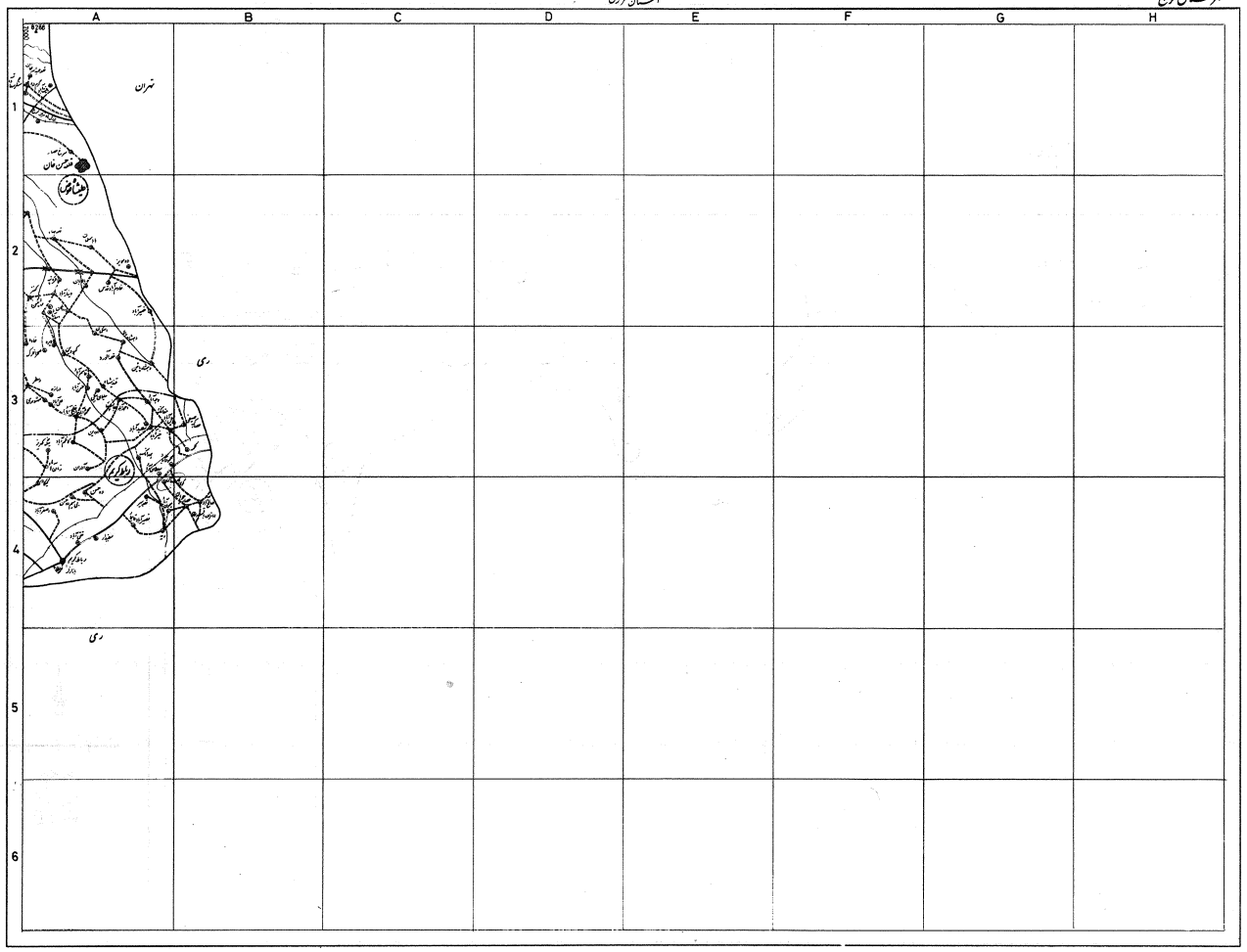

مرکز آمار ایران

علائم

- شهر
- علائم ۲۰۰۰ تا ۵۰۰۰ متر
- آبادی
- نمکان مسکونی
- نمکان غیرمسکونی
- چاپار
- مرکز بخش
- حدود شهرستان
- حدود بخش
- حدود دهستان
- شاهراه
- جاده اصلاحیه
- جاده شوسه
- جاده خاکی (سیب رو)
- جاده مالرو
- راه آهن
- تونل
- پل
- رودخانه
- نهر آبیاری
- سیل
- سنگلاخ
- چاه و قنات
- برفگیر
- شوره زار
- شراب - یاقاق
- کشتی میهمان
- سمسار
- فرودگاه
- امامزاده
- پاسگاه ژاندارمری
- آثار

0 1 2 3 4 5 Km

راهنمای تقسیم لیتوگرافی

۱	۲
۳	④

تاریخ: شهریور ۱۳۵۹

شهرستان کرج

شرح	تعداد خانوار	جمعیت	نوع آبادی (کد)	راه عمده آبادی (کد)	وضع طبیعی (کد)	تأسیسات عمومی: برق	آب لوله‌کشی	غسلخانه	حمام	تأسیسات آموزشی و مذهبی: دبستان	مدرسه راهنمائی	مدرسه فنی و حرفه‌ای	مسجد	تکیه یا حسینیه	امامزاده	کلیسا	سایر عبادتگاهها دایر	خدمات پزشکی و دامپزشکی: درمانگاه	پزشک اعم از مقیم و غیرمقیم	بهیار و مامای روستائی	دامپزشک	تأسیسات ارتباطی و انتظامی: صندوق پست	دفتر پست و تلگراف	تلفن	ایستگاه راه‌آهن	پاسگاه ژاندارمری	تأسیسات اقتصادی و اجتماعی: عامل فروش نفت	بانک	آسیای آرد	فروشگاه تعاونی	مغازه خرده‌فروشی (بقالی)	قصابی	نانوائی	قهوه‌خانه	شرکت تعاونی روستائی	موقعیت آبادی روی نقشه
۱	۲	۳	۴	۵	۶	۷	۸	۹	۱۰	۱۱	۱۲	۱۳	۱۴	۱۵	۱۶	۱۷	۱۸	۱۹	۲۰	۲۱	۲۲	۲۳	۲۴	۲۵	۲۶	۲۷	۲۸	۲۹	۳۰	۳۱	۳۲	۳۳	۳۴	۳۵	۳۶	۳۷
شهرستان کرج	۴۵۸۱۹	۲۲۳۹۵۵				۱۶	۱۵۹	۷۲	۳۵۳	۳۶۱	۴۸		۳۴۹	۴۷	۸۴		۵	۴۸	۲۷	۳۰	۳۱	۷۵	۷	۲۵	۱	۱۰	۱۰۲	۳۱	۷۰	۳۳	۲۶۰	۱۶۱	۸۶	۷۰	۲۱۲	
دهستان ارنگه	۱۰۹۶	۴۸۳۶				۲۰	۱۴	۷	۱۸	۱۵	۲		۱۵	۸	۴			۲	۲		۱	۳		۵		۱	۵			۲	۹	۶	۵	۲	۶	
ابهرک	۵۸	۲۴۰	۲	۵	۱	×		×	×	×			×	×								×					×				×	×			×	2-A5
ارنگه (بزرگ)	۸۲	۳۱۹	۲	۴	۱				×	×			×	×	×																					1-H5
آدران	۷۴	۳۸۳	۲	۲	۱	×	×		×	×			×					×	×		×	×				×	×				×	×	×	×		1-H5
اسکی روی آب نیروی دریائی	۱	۶	۵	۲	۱	×	×		×															×												2-A5
آوال	۱	۱	۴	۲	۱	×	×																													1-H5
آینستان	۴	۱۴	۲	۲	۱	×	×																													1-H5
بهمنیه	۲	۱۴	۲	۲	۱	×	×																													1-H6
پورکان	۵۳	۲۳۲	۲	۲	۱	×	×		×	×			×	×																	×	×	×	×		1-H6
تاسیسات سد امیرکبیر	۱۱۴	۶۱۰	۵	۲	۱	×	×			×	×							×	×					×						×			×			1-H5
جوراب (کوراب)	۳۱	۱۱۰	۲	۵	۱				×	×			×	×	×																	×			×	2-A5
جی	۶۲	۲۲۷	۲	۵	۱	×	×	×	×	×			×																		×				×	2-A5
چاران	۸۴	۳۶۶	۲	۵	۱		×	×	×	×			×	×																	×				×	2-A5
خور	۱۰۸	۴۲۵	۲	۵	۱	×		×	×	×			×	×	×												×				×					2-A5
خوزتکلا	۹۳	۴۹۹	۲	۲	۱	×		×	×	×			×														×				×	×	×			2-A5
دره سر	۳	۱۴	۴	۷	۱																															1-H5
رشک بهشت	۳	۸	۳	۲	۱	×	×																													1-H5
سرزیارت	۲۴	۸۴	۲	۵	۱				×		×		×	×																					×	2-A5
سیجان	۱۲۹	۵۱۴	۲	۵	۱	×		×	×	×			×	×	×												×			×	×	×			×	2-A5
فدراسیون قایقرانی کافه تریا	۱	۳	۵	۲	۱	×			×															×												2-A4
کاخ اشرف پهلوی سابق	۱	۸	۳	۸	۱	×			×															×												2-A4
کوشک بالا	۱۷	۵۸	۲	۲	۱	×	×		×	×			×																							2-A4
گلستان علی محمدی	۳	۱۶	۴	۵	۱	×																														1-H5
لات خیلا	۱	۷	۴	۲	۱	×	×																													1-H5
نوجان	۴۵	۱۶۵	۲	۶	۱			×	×	×			×																		×		×			1-H5
واریان جدید	۵۵	۲۶۶	۲	۸	۱				×	×			×																							2-A5
ونس	۱	۷	۴	۶	۱																															1-H5
ویلای ولاحضرت شمس پهلوی سابق	۲	۷	۵	۲	۱	×	×		×															×												2-A4
وینه	۴۴	۲۳۳	۲	۲	۱	×	×			×			×									×														1-H5

شهرستان کرج

شرح	تعداد خانوار	جمعیت	نوع آبادی (کد)	راه عمده آبادی (کد)	وضع طبیعی (کد)	تأسیسات عمومی: برق	آب لوله‌کشی	غسالخانه	حمام	تأسیسات آموزشی و مذهبی: دبستان	مدرسه راهنمائی	مدرسه فنی و حرفه‌ای	مسجد	تکیه یا حسینیه	امامزاده	کلیسا	سایر عبادتگاههای دایر	خدمات پزشکی و دامپزشکی: درمانگاه	پزشک اعم از مقیم و غیرمقیم	بهیار و مامای روستائی	دامپزشک	تأسیسات ارتباطی و انتظامی: صندوق پست	دفتر پست و تلگراف	تلفن	ایستگاه راه‌آهن	پاسگاه ژاندارمری	تأسیسات اقتصادی و اجتماعی: عامل فروش نفت	بانک	آسیای آرد	فروشگاه تعاونی	مغازه خرده‌فروشی (بقالی)	قصابی	نانوائی	قهوه‌خانه	شرکت تعاونی روستائی	موقعیت آبادی روی نقشه
۱	۲	۳	۴	۵	۶	۷	۸	۹	۱۰	۱۱	۱۲	۱۳	۱۴	۱۵	۱۶	۱۷	۱۸	۱۹	۲۰	۲۱	۲۲	۲۳	۲۴	۲۵	۲۶	۲۷	۲۸	۲۹	۳۰	۳۱	۳۲	۳۳	۳۴	۳۵	۳۶	۳۷
دهستان اشتهارد	۵۵۱	۳۰۹۴					۳		۱۰	۱۱			۹		۱							۱					۱				۸	۱			۳	
اختر آباد	۳۳	۱۸۶	۲	۶	۲				×	×			×																							3-D3
افشارآباد	۱	۷	۳	۶	۱																															3-C2
اقبالیه	۳۵	۲۱۴	۲	۲	۲				×	×			×																		×	×			×	3-D1
بوجعفر	۲	۱۵	۳	۶	۱																															3-D2
پلنگ آباد	۴۰	۲۲۴	۲	۲	۲				×	×			×		×																×					3-D1
جارو	۵۲	۲۶۰	۲	۶	۱				×	×			×									×														3-D2
جعفرآباد	۶	۴۶	۲	۳	۲																															3-E1
حسین آباد	۳	۲۵	۲	۶	۲																															3-E2
دکین	۴	۲۶	۲	۶	۲																															3-C3
دولت آباد	۷۲	۴۰۵	۲	۵	۲		×																								×					1-D6
زرین آباد	۱۳	۸۴	۲	۶	۲				×	×																					×					3-D3
شهپر	۱	۲	۳	۲	۲																															3-E1
شهرآباد	۳	۱۹	۲	۴	۲																															3-C1
صحت آباد	۱۴	۷۷	۶	۲	۱				×																											3-A1
علی اکبرعلیا	۱	۷	۳	۶	۱																															3-B2
علی سید	۲۰	۱۲۴	۵	۶	۲					×																					×				×	1-D6
فرد آباد	۱۳	۸۳	۲	۶	۲					×																										3-C1
قزل حصار (گلدشت)	۱	۸	۲	۵	۲																															3-E1
قشلاق ابوالحسن	۱	۱۰	۳	۶	۲																															3-E2
قشلاق دائیله	۹	۴۱	۲	۷	۲																															3-B1
کریم آباد	۴۰	۲۱۸	۲	۴	۲				×	×			×														×				×				×	1-D6
کمال	۹	۵۹	۲	۶	۲								×																							1-D6
کنک	۵	۳۱	۳	۶	۱																															3-C2
محمدآباد اربعه	۶۶	۳۵۴	۲	۵	۲		×		×	×			×																		×					1-D6
مختارآباد	۱۱	۷۱	۳	۲	۲																															3-C2
مرادتپه	۴۴	۲۱۹	۲	۲	۲				×	×			×																		×					3-B1
مزرعه انیالوی یغمرلو	۲	۹	۲	۲	۲																															3-A1
مزرعه چشمه شاهدوست	خالی	ازسکنه	۳	۵	۱																															3-C2
مزرعه رضاقلی	خالی	ازسکنه	۳	۵	۱																															3-C2

شهرستان کرج

شرح	تعداد خانوار	جمعیت	نوع آبادی (رکد)	راه‌دهه آبادی (رکد)	وضع طبیعی (رکد)	تأسیسات عمومی: برق	آب لوله‌کشی	غسالخانه	حمام	دبستان	مدرسه راهنمائی	مدرسه دخترانه و هنرستان	مسجد	تکیه حسینیه	امامزاده	کلیسا	سایر محل عبادت و تجمع مذهبی	خدمات پزشکی و دامپزشکی: درمانگاه	پیشخوان اعتبار و تلفن عمومی	بهیار و دهیاری	دامپزشک	صندوق پست	تأسیسات ارتباطی و انتظامی: دفتر پست و تلگراف	تلفن	راه‌آهن	ایستگاه	پاسگاه ژاندارمری	عامل فروش نفت	تأسیسات اقتصادی و اجتماعی: بانک	آسیای آرد	فروشگاه تعاونی	مغازه و قهوه‌خانه (اعتباری)	قصابی	نانوائی	قهوه‌خانه	شرکت تعاونی روستائی	موقعیت آبادی روی نقشه
۱	۲	۳	۴	۵	۶	۷	۸	۹	۱۰	۱۱	۱۲	۱۳	۱۴	۱۵	۱۶	۱۷	۱۸	۱۹	۲۰	۲۱	۲۲	۲۳	۲۴	۲۵	۲۶	۲۷	۲۸	۲۹	۳۰	۳۱	۳۲	۳۳	۳۴	۳۵	۳۶	۳۷
مزرعه علی اکبر سفلی	خالی	ازسکنه	۳	۶	۱																																3-C2
مزرعه قنات نو	۳	۱۹	۳	۶	۱																																3-D3
مزرعه مراد آباد	۱۰	۵۱	۲	۲	۲																																3-E1
مرزعه میرزامحمود	خالی	ازسکنه	۳	۶	۱																																3-B2
مهیجه خاك	۱	۸	۳	۶	۱																																3-B2
مهدی آباد	۳	۲۳	۲	۲	۲																																3-D1
نیکو چار (کوکیون کوه)	۲۲	۱۱۱	۲	۶	۱		×		×	×			×																								3-C2
ولی آباد	٤	۲۳	۳	٥	۲																																3-D3
یك لنگ	٥	۲٥	۲	۶	۲																																3-B2
یکلنگ	۲	۱۰	۳	۶	۱																																3-D2
دهستان افشاریه	۲۲۱٤	۱۲۰٤۲				۱۰	۱		۱۷	۱٤	۲		۱۷	۲	۳			۳	۲	۲								۸		٦	۱	۱۸	۱٤	۳		۹	
ابراهیم آباد	۲۳	۱٥۰	۲	٥	۲																																1-E6
احمد آباد شاهی	۱۹	۱۱٤	۲	٤	۲																																1-E6
آران	۳۸	۱۹۷	۲	٤	۲				×	×			×	×														×			×	×			×	1-E6
اسماعیل آباد بالا (شوربلاغ)	۷	٤۲	۲	٥	۲																														×	3-F1
اسماعیل آباد پائین	خالی	ازسکنه	۲	٥	۲																																3-F1
آغچه حصار	۳۷	۱۹۰	۲	٥	۲				×																							×					1-E6
آغلان تپه	۱۱۰	٦۳۸	۲	٥	۲				×				×																			×					1-E6
ایستگاه کردان	۹	۲۸	٥	۱	۲					×										×																	1-F6
باغ حکیمه	٥	۱٦	۳	۲	۲	×																															1-F6
باغ دادقر	٥	۱۹	۳	۲	۲	×													×																		1-F6
باغ مدنی	۱	٦	۳	٥	۲	×																															1-F6
باغ مقدم	۷	۳٥	۳	۲	۲	×																															1-F6
باغ ناصریه	٦	۲۷	۳	۲	۲	×																															1-F6
جهان ویلا	۲	۸	۲	۲	۲																																1-F5
چهارد انگه	۱۷۳	۸٥٥	۲	۲	۲	×			×	×			×															×			×	×	×				1-F6
چیت ساز	۲	۱۰	۳	۲	۲																																1-F6
حاجی شاه	٥٤	۳۱۲	۲	٤	۲				×				×																			×	×			×	1-E6
حسین آباد	۱۹	۱۲٥	۲	٥	۲																																1-E6

شهرستان کرج

شرح	تعداد خانوار	جمعیت	نوع آبادی (کد)	راه عمده آبادی (کد)	وضع طبیعی (کد)	تأسیسات عمومی: برق	آب لوله‌کشی	غسالخانه	حمام	تأسیسات آموزشی و مذهبی: دبستان	مدرسه راهنمائی	مدرسه فنی و حرفه‌ای	مسجد	تکیه یا حسینیه	امامزاده	کلیسا	سایر عبادتگاههای دایر	خدمات پزشکی و دامپزشکی: درمانگاه	پزشک اعم از مقیم و غیرمقیم	بهیار و مامای روستائی	دامپزشک	تأسیسات ارتباطی و انتظامی: صندوق پست	دفتر پست و تلگراف	تلفن	ایستگاه راه‌آهن	پاسگاه ژاندارمری	تأسیسات اقتصادی و اجتماعی: عامل فروش نفت	بانک	آسیای آرد	فروشگاه تعاونی	مغازه خرده‌فروشی (بقالی)	قصابی	نانوائی	قهوه‌خانه	شرکت تعاونی روستائی	موقعیت آبادی روی نقشه
۱	۲	۳	۴	۵	۶	۷	۸	۹	۱۰	۱۱	۱۲	۱۳	۱۴	۱۵	۱۶	۱۷	۱۸	۱۹	۲۰	۲۱	۲۲	۲۳	۲۴	۲۵	۲۶	۲۷	۲۸	۲۹	۳۰	۳۱	۳۲	۳۳	۳۴	۳۵	۳۶	۳۷
خیرآباد پشتو	۳۴	۱۷۴	۲	۴	۲					×			×																							×	1-E6
رامجین	۲۱۳	۱۰۲۹	۲	۴	۲				×	×			×		×												×		×		×	×			×	1-F6
رضا آباد صوفیان	۳۹	۲۳۴	۲	۵	۲				×	×																										1-E6
رمنده	۵۹	۳۵۴	۲	۵	۲				×																											3-E1
زکی آباد	۱۳۴	۶۹۸	۲	۵	۲				×	×			×														×				×	×				1-E6
سرخاب	۱۴۴	۸۶۲	۲	۵	۲				×	×			×					×	×	×							×		×		×	×			×	1-E6
سلطان‌آباد	۳۵	۲۰۶	۲	۵	۲																															1-E6
سنقرآباد	۱۲۱	۶۴۳	۲	۴	۲				×	×	×		×																							1-F6
عباس آباد بزرگ	۹۲	۵۳۵	۲	۵	۲								×							×							×				×	×				1-E6
عباس آباد کوچک	۱۶	۹۰	۲	۵	۲																															1-E6
عرب آباد افشار	۱۳۴	۷۵۸	۲	۴	۲				×	×			×																		×	×	×		×	1-F6
قاسم آباد آقا	۱۱۷	۶۰۵	۲	۵	۲					×	×		×	×	×												×			×	×	×			×	1-E6
قاسم گرجی	۵۲	۲۸۹	۲	۵	۲				×				×																		×					1-F6
قوهه	۱۳۵	۷۱۸	۲	۴	۲	×				×			×		×														×		×	×				1-F6
کرگلین	۳۶	۲۱۶	۲	۵	۲																											×				1-E6
کهریزک	۵۲	۳۴۱	۲	۵	۲				×				×																		×					1-E6
لشکرآباد	۱۴۹	۷۵۰	۲	۵	۲	×			×	×			×					×													×	×	×		×	1-E6
محمد آباد افشار	۲۹	۱۵۵	۲	۵	۲				×																						×					1-F6
مرغداری صفاجو	۵	۲۵	۵	۴	۲	×	×																						×							1-F6
مزرعه کوشانفر	۸	۵۳	۴	۴	۲	×																									×					1-F6
ملک آباد	۸۳	۴۷۲	۲	۵	۲				×	×			×														×				×	×				1-F6
یعقوب آباد	۱۰	۶۳	۵	۴	۲																															1-E6
دهستان اکراد	۸۸۱۲	۴۵۵۲۶				۲۵	۱۶	۱۱	۶۶	۷۰	۱۱		۶۳	۸	۱۴			۱۰	۷	۳	۲	۵	۱	۴			۲۳	۷	۲۳	۹	۴۹	۳۴	۱۳	۱۴	۴۸	
احمدآباد اعتیاد الدوله	خالی	ازسکنه	۴	۲	۲																															1-E5
ابراهیم بیگی	۵۹	۳۱۵	۲	۵	۲					×			×																		×	×				1-E5
ابراهیم جیل	۳۶	۲۳۴	۲	۴	۲					×			×		×																					1-D5
آجین دوجین	۱۰۰	۴۲۷	۲	۲	۱	×			×	×			×	×	×												×		×		×	×		×		1-F4
احمدآباد مصدق	۱۱۸	۶۵۶	۲	۴	۲	×			×	×			×						×								×		×	×	×	×				1-C5
آردهه	۱۴۸	۶۹۶	۲	۵	۱		×			×			×														×				×	×		×	×	1-F4
آرزومان	۱	۲	۵	۴	۲	×	×		×																				×							1-E5

شهرستان کرج

شرح	تعداد خانوار	جمعیت	نوع آبادی (کد)	راه عمده آبادی (کد)	وضع طبیعی (کد)	تأسیسات عمومی: برق	آب لوله‌کشی	غسالخانه	حمام	تأسیسات آموزشی و مذهبی: دبستان	مدرسه راهنمائی	مدرسه فنی و حرفه‌ای	مسجد	تکیه یا حسینیه	امامزاده	کلیسا	سایر عبادتگاههای دایر	خدمات پزشکی و دامپزشکی: درمانگاه	پزشک اعم از متخصص و غیرمتخصص	بهیار و مامای روستائی	دامپزشک	تأسیسات ارتباطی و انتظامی: صندوق پست	دفتر پست و تلگراف	تلفن	ایستگاه راه‌آهن	پاسگاه ژاندارمری	تأسیسات اقتصادی و اجتماعی: عامل فروش نفت	بانک	آسیای آرد	فروشگاه تعاونی	مغازه خرده‌فروشی (بقالی)	قصابی	نانوائی	قهوه‌خانه	شرکت تعاونی روستائی	موقعیت آبادی روی نقشه
۱	۲	۳	۴	۵	۶	۷	۸	۹	۱۰	۱۱	۱۲	۱۳	۱۴	۱۵	۱۶	۱۷	۱۸	۱۹	۲۰	۲۱	۲۲	۲۳	۲۴	۲۵	۲۶	۲۷	۲۸	۲۹	۳۰	۳۱	۳۲	۳۳	۳۴	۳۵	۳۶	۳۷
ازبکی	۴۳	۲۵۸	۲	۴	۲				×	×			×																×		×				×	1-D5
اشکولدره	۱۷	۹۳	۲	۷	۱				×	×			×																						×	1-F4
اسماعیل آباد	۱۱	۵۳	۲	۵	۲	×				×																										1-E6
اشتری	خالی	ازسکنه	۴	۵	۲																															1-D6
امامزاده جعفر (قلعه‌شیخ‌ها)	۷	۴۵	۲	۶	۲	×			×						×												×		×		×					1-C5
انبارتپه	۶۶	۳۳۶	۲	۵	۲					×			×																		×	×				1-E5
انبارد خانیات ایران	۲	۷	۵	۴	۲	×	×		×															×												1-E5
ایستگاه شماره ۳۴ آبیک	خالی	ازسکنه	۵	۶	۱	×																														1-D4
ایقربلاغ	۱۰۰	۵۴۰	۲	۴	۲				×	×			×		×																×	×			×	1-E5
بابالنگ	خالی	ازسکنه	۴	۶	۲																															1-E6
باغ محمد پور	۱	۴	۵	۲	۲																															1-F5
باقرآباد	۱۳	۷۴	۲	۶	۲																														×	1-C5
بانوصحرا	۳۱	۱۷۳	۲	۲	۲				×	×			×																							1-F5
بختیار	۱۷۵	۸۷۵	۲	۵	۲				×	×			×							×							×				×	×				1-E5
تنکخان	۵۰۴	۲۶۶۳	۲	۵	۲		×	×	×	×	×		×		×			×			×						×	×	×	×	×	×	×	×	×	1-D6
تهراندشت	۳	۱۸	۶	۲	۲	×																												×		1-E5
چگینی (جلیل آباد)	۳۹	۲۱۸	۲	۵	۲					×			×																		×				×	1-D5
چمبورک	۱	۱	۵	۵	۱																															1-D4
چندار	۲۷۶	۱۳۴۴	۲	۲	۲				×	×	×		×					×									×	×	×		×	×	×	×	×	1-F5
حاجی بیک	۸۵	۵۱۵	۲	۵	۱				×	×			×														×				×	×			×	1-E6
حسن آباد	۸	۳۵	۳	۲	۲																														×	1-F5
حسن‌آباد سالم	۱۴	۸۵	۲	۴	۲				×																										×	1-D5
حسن آباد مجد الدوله	۴۴	۲۵۲	۲	۵	۲				×	×			×																×						×	1-D5
حسن یکول	۴۷	۲۳۰	۲	۴	۲				×	×			×																		×				×	1-C5
حسین آباد	۲۹	۱۶۹	۲	۴	۲				×	×																									×	1-D5
حسین آباد خره سر	۳۲	۱۸۷	۲	۴	۲				×	×			×																						×	1-C5
حسین آباد کوشکدز	۱۳	۶۹	۲	۴	۲					×																										1-E5
حمام تپه	خالی	ازسکنه	۵	۶	۲																															1-C5
حمیدیه	۵	۱۴	۲	۲	۲																															1-F6
خانی بیک	خالی	ازسکنه	۴	۶	۲																															1-C4

شهرستان کـرج

شرح	تعداد خانوار	جمعیت	نوع آبادی (دگ)	راه‌حمه آبادی (دگ)	وضع طبیعی (دگ)	تأسیسات عمومی: برق	آب لوله‌کشی	فاضلاب	حمام	تأسیسات آموزشی و مذهبی: دبستان	مدرسه راهنمائی	مدرسه فنی و حرفه‌ای	مسجد	تکیه یا حسینیه	امامزاده	کلیسا	سایر اماکن مذهبی	خدمات پزشکی و دامپزشکی: درمانگاه	پزشک	بهیار و دهیاری روستائی	دامپزشک	صندوق پست	دفتر پست و تلگراف	تلفن	تأسیسات ارتباطی و انتظامی: ایستگاه راه‌آهن	پاسگاه ژاندارمری	تأسیسات اقتصادی و اجتماعی: عامل فروش نفت	بانک	آسیای آرد	فروشگاه تعاونی	مغازه خرده‌فروشی (انفرادی)	قصابی	نانوائی	قهوه‌خانه	شرکت تعاونی روستائی	موقعیت آبادی روی نقشه
۱	۲	۳	۴	۵	۶	۷	۸	۹	۱۰	۱۱	۱۲	۱۳	۱۴	۱۵	۱۶	۱۷	۱۸	۱۹	۲۰	۲۱	۲۲	۲۳	۲۴	۲۵	۲۶	۲۷	۲۸	۲۹	۳۰	۳۱	۳۲	۳۳	۳۴	۳۵	۳۶	۳۷
خرم آباد	۴۸	۲۶۵	۲	۴	۲					×			×																	×						1-D6
خسروآباد	۲۹	۱۸۵	۲	۴	۲			×		×			×																		×				×	1-D5
خلبانان	۲	۷	۲	۶	۲																															1-E5
خواجه جمال‌الدین	۳۹۳	۲۰۱۵	۲	۴	۲				×	×			×					×	×	×											×	×	×	×	×	1-D5
خور	۴۱۰	۲۳۱۷	۲	۵	۱			×	✕	×	×		×	×	×												×		×		×			×	1-E4
خورین	۱۱۰	۴۶۳	۲	۲	۲			×	×	×			×	×	×																×	×		×	×	1-F5
دنگیزنگ	۹۸	۵۰۸	۲	۵	۲				×	×			×																×							1-E5
دوزصبر	۶۶	۳۲۵	۲	۵	۱			×	×	×			×	×	×																		×			1-F4
رضا آباد	۲۲	۱۱۶	۲	۵	۲				×	×																									×	1-D5
سعید آباد	۱۵۶	۸۶۵	۲	۴	۲	×	×		×	×	×		×															×				×	×		×	1-E5
سعید اران	۲۰	۸۸	۲	۷	۱					×																										1-F4
سعید ارك	۱۳	۶۳	۲	۵	۱				×	×			×																							1-E4
سیبجان	۹۱	۴۳۶	۲	۵	۱				×	×			×																			×				1-F4
سیف آباد بزرگ	۷۰	۳۱۹	۲	۲	۲	×			×	×			×															×			×	×	×	×	×	1-F5
سیف آباد خالصه	۶۷	۳۴۸	۲	۲	۲					×			×																		×	×		×	×	1-F5
سهیلیه	۴	۱۸	۲	۲	۲																															1-F6
شاه‌یداغ	۷	۲۸	۲	۶	۲																															1-D5
شرکت	۳	۱۷	۲	۶	۲	×																														1-E5
شرکت پیمکو	۲۱	۷۶	۵	۴	۲	×			×																											1-D5
شرکت پوش	۲۴	۱۰۹	۶	۴	۲	×	×	×	×												×								×							1-D5
شلم زار	۱۵۸	۸۸۳	۲	۵	۱	×		×	×	×			×																		×	×				1-E4
شنده	۳۲	۱۳۶	۲	۵	۱	×			×	×			×																							1-F5
شیخ حسن	۱۶۰	۸۷۲	۲	۶	۲	×	×		×	×			×	×														×			×	×				1-D6
صفرخواجه	۱۲۵	۶۷۷	۲	۵	۲		×		×	×			×															×			×	×			×	1-C4
عبدل آباد	۳۳	۱۸۰	۲	۶	۲		×		×	×			×																			×				1-D6
عرب آباد کوه	۷۵	۳۷۰	۳	۵	۱	×	×	×	×	×			×		×													×				×				1-E4
علی آباد	۳۵۲	۱۸۴۰	۲	۴	۲	×				×			×																	×						1-D5
علی سرا	۱	۴	۳	۲	۲	×																														1-F6
فتح آباد	۳	۱۲	۳	۶	۲	×			×																											1-C5
فشند	۳۶۷	۱۷۰۵	۲	۴	۱	×	×	×	×	×	×	×	×	×	×			×	×									×	×							1-F4

شهرستان کرج

شرح	تعداد خانوار	جمعیت	نوع آبادی (کد)	راه عمده آبادی (کد)	وضع طبیعی (کد)	تأسیسات عمومی: برق	آب لوله‌کشی	غسالخانه	حمام	تأسیسات آموزشی و مذهبی: دبستان	مدرسه راهنمائی	مدرسه فنی و حرفه‌ای	مسجد	تکیه یا حسینیه	امامزاده	کلیسا	سایر عبادتگاهها دایر	خدمات پزشکی و دامپزشکی: درمانگاه	پزشک اعم از مقیم و غیرمقیم	بهیار و مامای روستائی	دامپزشک	تأسیسات ارتباطی و انتظامی: صندوق پست	دفتر پست و تلگراف	تلفن	ایستگاه راه‌آهن	پاسگاه ژاندارمری	تأسیسات اقتصادی و اجتماعی: عامل فروش نفت	بانک	آسیای آرد	فروشگاه تعاونی	مغازه خرده‌فروشی (بقالی)	قصابی	نانوائی	قهوه‌خانه	شرکت تعاونی روستائی	موقعیت آبادی روی نقشه
۱	۲	۳	۴	۵	۶	۷	۸	۹	۱۰	۱۱	۱۲	۱۳	۱۴	۱۵	۱۶	۱۷	۱۸	۱۹	۲۰	۲۱	۲۲	۲۳	۲۴	۲۵	۲۶	۲۷	۲۸	۲۹	۳۰	۳۱	۳۲	۳۳	۳۴	۳۵	۳۶	۳۷
فیروزآباد	۲۲	۱۲۰	۲	۵	۲					×																					×				×	1-E6
قاریوز آباد	۱۸۷	۱۰۵۷	۲	۴	۲				×	×			×														×		×	×	×	×				1-C5
قاسم آباد بزرگ	۱۲۳	۷۲۱	۲	۴	۲				×	×	×		×																		×				×	1-E5
قاسم آباد کوچک	۷۱	۴۲۷	۲	۶	۲				×	×			×														×		×	×	×				×	1-E5
قره قباد	۲۸	۱۴۷	۲	۶	۲				×	×			×																			×			×	1-E6
قزل حصار	خالی	ازسکنه	۴	۵	۲																															1-D5
قشلاق محمدعلی	۶	۵۲	۲	۶	۱																															1-C6
قلعه آذری (چریشک)	۳۲	۱۸۶	۲	۴	۲				×				×																						×	1-E5
قلعه چندار (سلیمان‌خانی)	۲۴۸	۱۱۰۲	۲	۲	۱			×	×	×	×		×	×								×					×		×		×	×	×	×	×	1-F5
قلعه روحی	۲	۷	۳	۶	۲																															1-E6
قلعه عزیزآباد	۴	۲۲	۲	۶	۲																															1-D6
قنبر آباد	۲۸	۱۴۸	۲	۶	۲				×	×																										1-E6
قوچ حصار	۲۶	۱۶۱	۲	۴	۲				×	×			×																						×	1-D5
قیچاق	۳۴	۱۶۱	۲	۶	۲				×	×			×																×							1-D5
کارخانه اشتاد	۷	۸	۵	۲	۲	×	×		×									×				×		×										×		1-E5
کارخانه سیمان آبیک	۱۱۲	۴۴۴	۵	۲	۲	×	×		×	×	×		×					×	×			×		×				×		×	×	×	×			1-D4
کارخانه فخر ایران	۶۸۲	۳۲۰۳	۵	۲	۲	×	×		×	×			×					×	×			×		×			×	×		×	×	×	×	×		1-E5
کاظم آباد (هرلج)	۸۵	۴۷۹	۲	۴	۲				×	×			×														×		×		×	×			×	1-C4
کشکذر خالصه	۲	۱۲	۲	۵	۲																															1-E5
گله بهرام	۲۷	۱۳۳	۲	۴	۲				×	×																					×				×	1-C5
گلین رود	۴۴	۱۵۵	۲	۵	۱				×	×			×																							1-F4
کوشکذر	۵۱	۲۴۶	۲	۵	۱				×	×			×																		×				×	1-F5
گازر سنگ	۷۷	۳۹۱	۲	۵	۲				×	×			×																		×				×	1-D4
گاوداری یاوری	۸	۳۲	۵	۵	۲																															1-E5
محسن آباد	۶	۲۶	۵	۴	۲	×																														1-C4
محمد آباد	۷۲	۴۰۷	۲	۶	۲			×	×	×			×																		×					1-C6
مرغك شماره ۲	۴	۱۸	۶	۲	۲	×	×																													1-E2
مرغك شماره ۴	۴	۲۰	۶	۶	۱	×			×																											1-F5
مزرعه اسکندری	۱	۵	۳	۶	۲																															1-E5
مزرعه جلیل محمدی	۱	۵	۳	۵	۲																															1-E5

شهرستان کرج

شرح	تعداد خانوار	جمعیت	نوع آبادی (کد)	راه عمده آبادی (کد)	وضع طبیعی (کد)	تأسیسات عمومی: برق	آب لوله‌کشی	غسالخانه	حمام	تأسیسات آموزشی و مذهبی: دبستان	مدرسه راهنمائی	مدرسه فنی و حرفه‌ای	مسجد	تکیه یا حسینیه	امامزاده	کلیسا	سایر عبادتگاههای دایر	خدمات پزشکی و دامپزشکی: درمانگاه	پزشک اعم از مقیم و غیرمقیم	بهیار و مامای روستائی	دامپزشک	تأسیسات ارتباطی و انتظامی: صندوق پست	دفتر پست و تلگراف	تلفن	ایستگاه راه‌آهن	پاسگاه ژاندارمری	تأسیسات اقتصادی و اجتماعی: عامل فروش نفت	بانک	آسیای آرد	فروشگاه تعاونی	مغازه خرده‌فروشی (بقالی)	قصابی	نانوائی	قهوه‌خانه	شرکت تعاونی روستائی	موقعیت آبادی روی نقشه
۱	۲	۳	۴	۵	۶	۷	۸	۹	۱۰	۱۱	۱۲	۱۳	۱۴	۱۵	۱۶	۱۷	۱۸	۱۹	۲۰	۲۱	۲۲	۲۳	۲۴	۲۵	۲۶	۲۷	۲۸	۲۹	۳۰	۳۱	۳۲	۳۳	۳۴	۳۵	۳۶	۳۷
مزرعه صالح آباد	۳۱	۱۷۵	۲	۲	۲																															1-D5
مسکول آباد	خالی	ازسکنه	۶	۵	۱																															1-D4
مسکین آباد	۲	۱۰	۲	۵	۲										×				×																	1-D4
مصطفی آباد	۴۰	۲۵۵	۲	۴	۲				×	×			×																						×	1-D5
مغرور آباد	۱۲	۶۵	۳	۵	۲																														×	1-D5
مهدی آباد (مجید الدوله)	۳۴	۲۲۰	۲	۴	۲					×			×																						×	1-D5
مهدیه	۲	۴	۳	۶	۲																															1-E6
نجم آباد	۴۴۴	۲۳۴۵	۲	۴	۲		×		×	×			×					×									×		×		×	×	×		×	1-C6
نصرت آباد	۱	۶	۲	۶	۲																															1-D6
نظرآباد کوچک	۷	۲۲	۲	۵	۲				×																											1-C5
نمکلان	۲۹	۱۶۷	۲	۵	۲					×			×																		×				×	1-E6
نوکند	۶۵	۳۷۹	۲	۵	۲					×	×																				×	×			×	1-E6
نیم ایستگاه آبیک	۱	۴	۵	۶	۲																															1-D4
وایه بیک	۱۳	۸۳	۲	۴	۲																															1-D5
وشکین	۱۹	۶۶	۲	۵	۲				×	×			×		×																				×	1-F4
ولیان	۲۷۲	۱۲۳۶	۲	۲	۱		×	×	×	×	×		×	×				×		×		×	×				×	×	×	×	×	×	×	×	×	1-F4
ولی آباد	۳	۱۶	۵	۴	۲		×																													1-C4
هرجاب	۲۶	۹۷	۲	۶	۱				×	×			×																		×					1-F4
همت آباد	۸	۳۷	۲	۴	۲																														×	1-D5
هیو	۷۱۲	۴۰۷۸	۲	۴	۱	×	×	×	×	×	×		×		×			×	×								×	×	×	×	×	×			×	1-E4
یمانجلموق	۱۸	۹۰	۲	۵	۲								×																						×	1-C5
نیکی امام	۹۱	۴۴۱	۲	۴	۲	×	×		×	×			×		×																×					1-E5
دهستان برغان	۱۳۷۳	۵۹۹۷				۵	۴	۴	۱۵	۱۷	۲		۱۷	۸	۵			۳		۱	۲	۱					۳	۱	۱	۲	۸	۳	۲	۲	۱۲	
ازلق	۸	۳۱	۲	۴	۲																															1-F5
آغشت	۹۴	۳۷۸	۲	۴	۱				×	×			×	×	×			×									×			×	×	×			×	1-G4
امین آباد	۹	۳۱	۲	۲	۱								×																						×	1-G5
باغبانکلاچه	۲۵	۱۲۶	۲	۴	۱					×																									×	1-F5
برغان	۲۷۴	۱۱۱۳	۲	۲	۱	×	×	×	×	×	×		×	×				×		×		×					×	×		×					×	1-G5
بریانچال	۱۶	۷۶	۲	۷	۱					×			×																							1-H5

شهرستان کرج

شرح	تعداد خانوار	جمعیت	نوع آبادی (کد)	راه عمده آبادی (کد)	وضع طبیعی (کد)	تأسیسات عمومی: برق	آب لوله‌کشی	غسالخانه	حمام	تأسیسات آموزشی و مذهبی: دبستان	مدرسه راهنمائی	مدرسه فنی و حرفه‌ای	مسجد	تکیه یا حسینیه	امامزاده	کلیسا	سایر عبادتگاهها دایر	خدمات پزشکی و دامپزشکی: درمانگاه	پزشک و اعم از مقیم و غیرمقیم	بهیار و مامای روستائی	دامپزشک	تأسیسات ارتباطی و انتظامی: صندوق پست	دفتر پست و تلگراف	تلفن	ایستگاه راه‌آهن	پاسگاه ژاندارمری	تأسیسات اقتصادی و اجتماعی: عامل فروش نفت	بانک	آسیای آرد	فروشگاه تعاونی	مغازه خرده‌فروشی (بقالی)	قصابی	نانوائی	قهوه‌خانه	شرکت تعاونی روستائی	موقعیت آبادی روی نقشه
۱	۲	۳	۴	۵	۶	۷	۸	۹	۱۰	۱۱	۱۲	۱۳	۱۴	۱۵	۱۶	۱۷	۱۸	۱۹	۲۰	۲۱	۲۲	۲۳	۲۴	۲۵	۲۶	۲۷	۲۸	۲۹	۳۰	۳۱	۳۲	۳۳	۳۴	۳۵	۳۶	۳۷
تکیه آغشت	۱۲	۶۰	۲	۴	۱				×	×			×		×																					×	1-F5
جلنگدار	۲۰	۸۶	۲	۲	۱				×	×			×																		×					1-G5
خوارس	۱۶	۶۶	۲	۵	۱					×			×																							1-H5
دروان	۱۰۲	۵۷۴	۲	۶	۱			×	×	×			×																		×				×	1-H4
سیخ	۸۶	۴۴۳	۲	۷	۱				×	×			×																×							1-G4
سورهه	۹۰	۳۶۷	۲	۵	۱				×	×			×	×	×																				×	1-G4
سیاه گران	۷	۴۲	۲	۲	۱																															1-G5
سیبان دره	۶۲	۲۹۸	۲	۷	۱				×	×			×	×																	×					1-G4
سیرود	۹۶	۴۱۶	۲	۷	۱				×	×			×																			×			×	1-G3
شاه زاده حسین	۴	۱۲	۲	۵	۱								×	×	×																				×	1-F5
طالیان	۳۸	۱۴۵	۲	۲	۱			×	×	×			×	×																	×				×	1-G5
طاوسیه	۱۴	۴۵	۲	۲	۲	×	×																										×	×		1-F6
عالم زمین	۲	۹	۲	۷	۱																														×	1-G4
علاقه بند	۹	۴۶	۲	۲	۱																															1-G5
علی خان سلطانی	۴۸	۱۹۱	۳	۲	۱	×																														1-F6
کردان	۱۸۳	۷۶۵	۲	۲	۱				×	×	×		×	×				×									×				×	×	×	×	×	1-F5
کهریز	۳	۱۶	۲	۵	۲																															1-G5
مرغک ۱	۷۰	۲۹۷	۲	۴	۲	×	×		×	×											×										×					1-F6
مرغک ۲	۸	۳۳	۲	۲	۱	×	×		×												×															1-F5
وامکوه	۱۴	۷۶	۲	۷	۱				×	×			×																							1-G4
ورده	۶۲	۲۵۱	۲	۷	۱			×	×	×			×	×	×																×					1-G4
هلجرد	۱	۴	۲	۵	۲																															1-G5
دهستان جوقین	۲۸۶۲	۱۴۰۰۳				۶	۱۰	۴	۲۱	۲۲	۳		۲۲	۱	۵			۳		۳		۶	۱			۱	۵	۴	۵	۱	۱۳	۱۲	۵	۸	۲۰	
اسفندآباد	۷۷	۳۸۶	۲	۴	۲					×			×																			×			×	3-G2
اصیل آباد	۲۴۸	۱۱۲۲	۲	۴	۲	×	×	×	×	×			×					×									×	×			×	×	×	×	×	3-H3
بالکین	۱	۱۱	۲	۵	۱																															3-H2
بردآباد	۱۷۸	۸۱۴	۲	۴	۲	×			×		×		×							×												×		×		3-H2
بکه	۱۴۷	۷۲۵	۲	۵	۲		×	×	×	×			×		×			×				×					×	×	×		×	×	×		×	3-H3
پیدکنه	۱۴۶	۷۹۳	۲	۵	۲				×	×			×									×							×		×	×			×	3-G2

شهرستان کرج

شرح	تعداد خانوار	جمعیت	نوع آبادی (کد)	راه عمده آبادی (کد)	وضع طبیعی (کد)	تأسیسات عمومی: برق	آب لوله‌کشی	غسالخانه	حمام	تأسیسات آموزشی و مذهبی: دبستان	مدرسه راهنمائی	مدرسه فنی و حرفه‌ای	مسجد	تکیه یا حسینیه	امامزاده	کلیسا	سایر عبادتگاههای دایر	خدمات پزشکی و دامپزشکی: درمانگاه	پزشک اعم از تعمیم و تیمم	بهیار و مامای روستائی	دامپزشک	تأسیسات ارتباطی و انتظامی: صندوق پست	دفتر پست و تلگراف	تلفن	ایستگاه راه‌آهن	پاسگاه ژاندارمری	تأسیسات اقتصادی و اجتماعی: عامل فروش نفت	بانک	آسیای آرد	فروشگاه تعاونی	مغازه خرده‌فروشی (بقالی)	قصابی	نانوائی	قهوه‌خانه	شرکت تعاونی روستائی	موقعیت آبادی روی نقشه
۱	۲	۳	۴	۵	۶	۷	۸	۹	۱۰	۱۱	۱۲	۱۳	۱۴	۱۵	۱۶	۱۷	۱۸	۱۹	۲۰	۲۱	۲۲	۲۳	۲۴	۲۵	۲۶	۲۷	۲۸	۲۹	۳۰	۳۱	۳۲	۳۳	۳۴	۳۵	۳۶	۳۷
پیوند	۱	۱	۲	۵	۱																															3-G3
تریاق تپه	۵۳	۲۵۵	۲	۴	۲				×	×			×																						×	3-H3
جوقین	۳۱۹	۱۴۵۸	۲	۵	۲	×	×	×	×	×	×		×		×			×					×			×	×	×		×	×	×	×	×	×	3-H3
حصارسانی	۱۳۳	۷۰۷	۲	۴	۲				×	×			×																		×	×		×	×	3-H3
حصارشالپوش	۴۵	۲۴۶	۲	۵	۲					×																									×	3-G2
رنگرز	۲۹	۱۸۴	۲	۵	۲																														×	3-H3
سقرچین	۷۲	۳۸۲	۲	۵	۲			×	×	×			×																×		×				×	3-H3
شفیع آباد	۱۶۲	۸۰۵	۲	۵	۲		×		×	×			×																		×	×		×		3-H3
صالح آباد حصارشالپوش	۴۲	۱۸۷	۲	۴	۲				×	×			×																						×	3-G3
فرارت	۴۷	۲۵۳	۲	۲	۲	×			×																									×	×	3-H3
قبچاق	۸۵	۴۱۸	۲	۵	۲				×	×			×																						×	3-G2
قجر	۵۰	۳۲۴	۲	۴	۲				×	×			×																							3-G3
قجرآباد	۸۹	۴۱۷	۲	۵	۲				×	×			×									×									×	×				3-H2
قشلاق مهرچین	۳۱	۱۸۱	۲	۴	۲					×			×																						×	3-H3
قصبه	۸۹	۴۳۶	۲	۴	۲	×	×		×	×			×		×					×		×					×				×				×	3-H3
قصطانک	۲۴۳	۱۱۶۸	۲	۲	۲	×	×		×	×			×														×				×	×	×	×	×	3-H3
قلعه نو	۴	۱۷	۲	۴	۲									×																						3-G3
کرد امیر	۱۸۱	۷۷۲	۲	۴	۲		×		×	×			×		×					×									×		×	×			×	3-H2
لم آباد	۷۵	۴۲۸	۲	۳	۲		×		×	×			×																						×	3-G2
مهرآذین	۵۸	۲۹۲	۲	۲	۲				×	×			×																						×	3-H2
مهرچین	۷۵	۳۵۷	۲	۵	۲		×		×	×			×									×									×				×	3-H2
یبازک	۱۸۲	۸۶۴	۲	۵	۲		×		×	×	×		×		×							×						×	×		×	×	×	×		3-H2
دهستان حومه	۱۳۰۲۱	۶۲۶۴۵				۵۰	۲۸	۸	۳۲	۳۸	۱۱		۳۶	۳	۷			۵	۱	۲	۱۰	۱۹		۱۲		۲	۱۷	۸	۷	۳	۳۷	۳۴	۲۵	۱۵	۱۳	
آتشگاه	۶۳	۲۸۵	۲	۵	۱					×			×		×																×					1-H5
احمدآباد	۳۷	۲۰۱	۲	۴	۲				×	×			×									×									×				×	3-F1
ارغش آباد	۲۶	۱۵۸	۲	۵	۲				×				×																×							3-F2
آق تپه	۳۴۲	۱۸۰۴	۲	۵	۲	×		×	×	×			×		×						×						×				×	×	×		×	1-G6
بازرگانی	۲	۷	۳	۲	۲	×																														1-G6
باغستان	۵۴	۲۷۰	۲	۲	۲	×	×															×									×					1-H6
بیدارچشمه	خالی	ازسکنه	۳	۶	۲																															1-G6

شهرستان کرج

شرح	تعداد خانوار	جمعیت	نوع آبادی (کد)	راه عمده آبادی (کد)	وضع طبیعی (کد)	تأسیسات عمومی: برق	آب لوله‌کشی	غسالخانه	حمام	تأسیسات آموزشی و مذهبی: دبستان	مدرسه راهنمائی	مدرسه فنی و حرفه‌ای	مسجد	تکیه یا حسینیه	امامزاده	کلیسا	سایر عبادتگاههای دایر	خدمات پزشکی و دامپزشکی: درمانگاه	پزشک و اعم از مقیم و غیرمقیم	بهیار و مامای روستائی	دامپزشک	تأسیسات ارتباطی و انتظامی: صندوق پست	دفتر پست و تلگراف	تلفن	ایستگاه راه‌آهن	پاسگاه ژاندارمری	تأسیسات اقتصادی و اجتماعی: عامل فروش نفت	بانک	آسیای آرد	فروشگاه تعاونی	مغازه خرده‌فروشی (بقالی)	قصابی	نانوائی	قهوه‌خانه	شرکت تعاونی روستائی	موقعیت آبادی روی نقشه
۱	۲	۳	۴	۵	۶	۷	۸	۹	۱۰	۱۱	۱۲	۱۳	۱۴	۱۵	۱۶	۱۷	۱۸	۱۹	۲۰	۲۱	۲۲	۲۳	۲۴	۲۵	۲۶	۲۷	۲۸	۲۹	۳۰	۳۱	۳۲	۳۳	۳۴	۳۵	۳۶	۳۷
بی سیم کمال آباد	۶۲	۲۹۵	۵	۲	۲	×	×				×													×									×			1-G6
بیلقان	۲۰۶	۹۲۵	۲	۲	۱	×		×	×	×			×					×	×	×		×		×							×	×	×			1-H6
تپه قشلاق	۱۶۴	۷۷۶	۲	۴	۲																×										×					3-G1
جواد آباد	۴۸۳	۲۳۸۷	۲	۴	۲	×			×	×			×					×				×					×	×							×	1-H6
جعفرآباد شاهدشت	۱۲۷	۶۰۶	۲	۵	۲					×			×																		×				×	3-G1
چنارک	۱۰	۵۳	۳	۴	۱																															1-G6
حاجی آباد (فرحدشت)	۵۱۰	۲۴۴۱	۲	۵	۲	×	×		×	×			×																		×	×	×			1-H6
حافظیه	۲۶۰	۱۱۶۹	۲	۲	۲	×	×		×	×			×									×								×	×	×	×	×		3-H1
حسن آباد	۳۸	۱۹۸	۲	۶	۱				×				×																							1-H6
حسین آباد بزرگ	۱۷	۸۹	۲	۵	۲					×																										3-F1
حلقه دره	۱۲	۵۲	۲	۲	۲	×	×																	×												3-F1
حیدرآباد	۴۸۰	۲۳۰۸	۲	۲	۲	×	×	×		×			×									×									×	×	×			1-G6
خانه های ییلاقی کرج	۶۸	۲۴۶	۲	۲	۲	×	×																													3-H1
راشته	۴۳	۲۴۳	۲	۵	۲				×	×											×	×							×		×				×	3-F2
رضوانیه	۱۰۳	۵۰۱	۲	۳	۲					×			×																		×	×	×			1-G6
رکن آباد	۱۴	۵۳	۲	۴	۲				×				×																							3-H1
زاغ زاغ آباد	خالی	ازسکنه	۲	۵	۲																															3-F1
سرجوب	۷۲	۳۳۹	۲	۵	۲	×	×	×	×	×			×											×			×				×					1-H6
سردارآباد	۲۰	۱۱۱	۲	۲	۲																×															3-F1
سرودار	۴۹	۲۳۲	۲	۲	۱	×				×																					×			×		1-H6
سعادتیه قدیم	۸	۳۶	۲	۱	۲	×																														3-H1
سلطان آباد	۷	۳۴	۲	۵	۲																															3-F1
سنگرسعادتیه	۱۳	۷۱	۲	۱	۲	×																														4-A1
سیاه کلان	۹۵	۴۸۰	۲	۶	۱				×	×			×								×															1-H5
شرکت برلیه	۲	۸	۵	۵	۲	×	×																													3-H1
شرکت ساختمان تساء	۱	۷	۶	۵	۲	×	×																	×												3-H1
شرکت ملی ساختمان	۱	۴	۶	۵	۲	×	×																													3-H1
شوراب	۲	۱۰	۳	۵	۱	×																														1-G6
صدریه	۱۵	۶۶	۲	۴	۲	×																														1-G6
صمصامیه	۱	۵	۳	۶	۲																															1-H6

شهرستان کرج

شرح	تعداد خانوار	جمعیت	نوع آبادی (کد)	راه عمده آبادی (کد)	وضع طبیعی (کد)	تأسیسات عمومی: برق	آب لوله‌کشی	غسالخانه	حمام	تأسیسات آموزشی و مذهبی: دبستان	مدرسه راهنمائی	مدرسه فنی و حرفه‌ای	مسجد	تکیه یا حسینیه	امامزاده	کلیسا	سایر عبادتگاههای دایر	خدمات پزشکی و دامپزشکی: درمانگاه	پزشک اعم از مقیم و غیرمقیم	بهیار و مامای روستائی	دامپزشک	تأسیسات ارتباطی و انتظامی: صندوق پست	دفتر پست و تلگراف	تلفن	ایستگاه راه‌آهن	پاسگاه ژاندارمری	تأسیسات اقتصادی و اجتماعی: عامل فروش نفت	بانک	آسیای آرد	فروشگاه تعاونی	مغازه خرده‌فروشی (بقالی)	قصابی	نانوائی	قهوه‌خانه	شرکت تعاونی روستائی	موقعیت آبادی روی نقشه
۱	۲	۳	۴	۵	۶	۷	۸	۹	۱۰	۱۱	۱۲	۱۳	۱۴	۱۵	۱۶	۱۷	۱۸	۱۹	۲۰	۲۱	۲۲	۲۳	۲۴	۲۵	۲۶	۲۷	۲۸	۲۹	۳۰	۳۱	۳۲	۳۳	۳۴	۳۵	۳۶	۳۷
صوفی آباد	۱۰۸	۵۱۶	۲	۲	۲		×		×	×			×																		×					1-G6
عباس آباد	۴۲۷	۲۲۰۳	۲	۲	۲	×			×	×			×														×		×	×	×	×	×	×	×	3-G1
علی آباد (گونی حسن‌آباد)	۱۰۲	۵۱۸	۲	۵	۲					×			×		×																×	×	×		×	3-G1
فردیس (کوی فردیس	۴۶۴	۲۲۰۹	۲	۲	۲	×	×			×	×		×					×				×					×	×		×	×	×	×	×		3-H1
قره آقاچ	۱۸	۱۰۷	۲	۴	۲																×															3-G1
قزل حصار	۳۵	۱۵۹	۲	۲	۲	×																									×					3-F1
قزن قشلاق	۲۲	۹۸	۲	۵	۲																														×	3-G1
قلعه سالار (ناصریه)	۲۰۸	۸۲۷	۲	۵	۲	×				×														×							×	×	×	×		3-H1
قلعه عبدالله خان	۱۰	۴۴	۲	۶	۱																															4-A1
کمال آباد	۴۸۳	۲۳۸۱	۲	۲	۲	×	×		×	×	×		×														×	×	×		×		×		×	1-G6
کلاک بالا	۶۰	۲۶۹	۲	۶	۱				×				×	×																			×			3-H1
کلاک پائین	۴۳	۱۹۷	۲	۴	۲	×			×	×	×		×	×	×							×		×							×	×	×	×		3-H1
کندر	۳۹۷	۱۷۱۶	۲	۶	۱			×	×	×	×		×		×						×						×				×	×				2-A6
کوی ارم	۲۲	۹۶	۲	۲	۲	×	×																													3-H1
کوی داریوش	۵۵۵	۲۸۱۲	۱	۲	۲	×	×		×	×			×					×				×					×									1-H6
کوی اوقاف	۲۳۵	۱۲۵۶	۱	۲	۲																										×	×				1-H6
کوی مارلیک	۲۴	۱۰۹	۲	۲	۲	×																														3-H4
کوهپالیه (باغ پیر)	۳۱	۱۳۷	۲	۲	۱	×																		×												1-H6
کوهک	۱۴۷	۶۷۱	۲	۲	۲	×				×			×											×										×		3-H1
گرم دره	۴۳۸	۲۰۲۴	۲	۳	۱	×	×		×	×			×	×								×					×	×	×		×	×	×	×		4-A1
گلدشت	۱۲	۴۶	۳	۲	۲	×																														1-G6
گلستانک	۳۰	۱۶۷	۲	۴	۲					×																					×				×	3-G1
گلشهر	۲۵۳	۱۲۲۵	۶	۲	۲	×	×		×	×	×		×									×					×	×			×	×	×	×		1-G6
گلشهرغربی	۳۶۱	۱۷۴۷	۱	۲	۲	×	×		×	×	×											×					×				×	×	×	×		1-G6
گلشهرویلا	۲۷۶	۱۳۷۸	۶	۲	۲	×																					×				×	×	×			1-G6
محمدآباد	۶۷۷	۳۲۵۱	۲	۲	۲	×		×	×	×			×							×		×				×	×	×			×	×	×	×		3-G1
مرکزآموزش کشاورزی	۱۹۶	۸۷۸	۶	۲	۲	×	×															×		×				×								3-G1
مزرعه احمدیه	۲	۱۲	۳	۲	۲																															3-H1
مزرعه پیلان دره	۱	۴	۴	۶	۱																															3-H1
مزرعه عسگرآباد	۱	۵	۴	۵	۲																															3-H1

شهرستان کرج

شرح	تعداد خانوار	جمعیت	نوع آبادی (کد)	راه عمده آبادی (کد)	وضع طبیعی (کد)	تأسیسات عمومی: برق	آب لوله‌کشی	غسالخانه	حمام	تأسیسات آموزشی و مذهبی: دبستان	مدرسه راهنمائی	مدرسه فنی و حرفه‌ای	مسجد	تکیه یا حسینیه	امامزاده	کلیسا	سایر عبادتگاههای دایر	خدمات پزشکی و دامپزشکی: درمانگاه	پزشک اعم از مقیم و غیرمقیم	بهیار و مامای روستائی	دامپزشک	تأسیسات ارتباطی و انتظامی: صندوق پست	دفتر پست و تلگراف	تلفن	ایستگاه راه‌آهن	پاسگاه ژاندارمری	تأسیسات اقتصادی و اجتماعی: عامل فروش نفت	بانک	آسیای آرد	فروشگاه تعاونی	مغازه خرده‌فروشی (بقالی)	قصابی	نانوائی	قهوه‌خانه	شرکت تعاونی روستائی	موقعیت آبادی روی نقشه
۱	۲	۳	۴	۵	۶	۷	۸	۹	۱۰	۱۱	۱۲	۱۳	۱۴	۱۵	۱۶	۱۷	۱۸	۱۹	۲۰	۲۱	۲۲	۲۳	۲۴	۲۵	۲۶	۲۷	۲۸	۲۹	۳۰	۳۱	۳۲	۳۳	۳۴	۳۵	۳۶	۳۷
مزرعه کاظم آباد	۱	۱	۳	۶	۱																															3-H1
مزرعه کمال آباد	۳۰	۱۳۹	۳	۴	۲	×	×		×																											1-G6
مزرعه گندی کمره	۱	۳	۳	۶	۱																															1-H6
مشکین آباد	۴۷۷	۲۳۳۰	۲	۲	۲	×			×	×			×									×					×				×	×	×		×	3-G1
مهدی آباد	۴۹	۲۸۲	۲	۲	۲	×				×																										3-F1
مهرشهر (مهردشت)	۸۹۳	۴۱۵۴	۲	۲	۲	×	×	×	×	×	×		×		×			×				×				×	×	×	×		×	×	×	×	×	1-G6
مهرویلا	۳۰۵	۱۵۴۶	۶	۲	۲	×	×			×	×																				×	×	×			1-G6
موسسه دامپروری حیدرآباد	۵۷	۳۰۲	۶	۲	۲	×	×		×	×											×			×												1-G6
میان جاده	۹۱۳	۴۴۴۰	۲	۲	۲	×	×		×	×	×		×														×				×	×	×	×		1-G6
نمرک	۱۲	۵۲	۲	۶	۱		×		×				×								×															1-H6
نیروگاه برق شهریار	۲۸۰	۱۲۰۶	۵	۲	۲	×																														3-H1
وسیه	۶۴	۲۸۰	۳	۵	۲	×	×	×					×								×			×												1-H6
ولدآباد بزرگ	۵۴۱	۲۷۴۰	۲	۲	۲	×			×	×	×		×		×							×					×		×		×	×	×	×	×	3-G1
ولدآباد کوچک	۲۵۱	۱۲۱۹	۲	۵	۲	×			×	×			×									×									×	×	×	×		3-G1
وهجرد (وهگرد)	۹۵	۳۸۷	۲	۳	۲	×	×		×				×																		×					1-G6
یافت آباد (سنگ چشمه)	۷	۳۲	۶	۵	۱																															4-A1
دهستان رباط کریم	۴۰۶۸	۱۹۳۵۸				۱۶	۱۲	۸	۲۷	۲۶	۱		۲۴	۱	۹			۴	۴	۸	۶	۷	۱	۱	۱	۱	۸	۴	۶	۴	۲۳	۱۵	۷	۷	۲۳	
احمدآباد جانسپار	۴۴	۲۲۲	۲	۴	۲	×	×		×												×															4-A3
آدران	۱۷۹	۸۲۷	۲	۲	۲		×	×	×	×			×		×			×	×	×		×						×	×	×	×	×	×	×	×	4-A3
اسماعیل‌آباد مغانک	۸۱	۴۵۴	۲	۵	۲				×	×			×		×																×	×				4-A3
اصغرآباد	۳۸	۱۵۷	۲	۵	۲				×	×																									×	4-A4
آغچه کندی	خالی	ازسکنه	۲	۵	۲																															3-H3
آلارد	۲۴۶	۱۱۹۰	۲	۲	۲			×	×	×			×		×				×		×	×					×		×	×	×	×	×		×	3-H4
امامزاده باقر	۱۸	۸۴	۲	۵	۲				×	×					×																					4-B4
انجم آباد	۲۱۸	۱۰۵۵	۲	۵	۲	×	×		×	×			×						×		×	×					×	×			×	×	×	×	×	3-H3
اورین	۱۶۸	۷۲۶	۲	۴	۲	×	×		×	×			×							×	×						×				×	×				4-A3
بازارک	۵۹	۲۸۵	۲	۴	۲	×			×	×			×									×													×	4-A4
بی سیم ده حسن	۲	۶	۶	۵	۲	×	×																													4-A4
پرندک	۵۶	۲۸۸	۲	۵	۲				×	×			×							×											×	×			×	3-H4

شهرستان کرج

شرح	تعداد خانوار	جمعیت	نوع آبادی (کد)	راه عمده آبادی (کد)	وضع طبیعی (کد)	تأسیسات عمومی: برق	آب لوله‌کشی	غسالخانه	حمام	تأسیسات آموزشی و مذهبی: دبستان	مدرسه راهنمائی	مدرسه فنی و حرفه‌ای	مسجد	تکیه یا حسینیه	امامزاده	کلیسا	سایر عبادتگاههای دایر	خدمات پزشکی و دامپزشکی: درمانگاه	پزشک اعم از تعمیم و تیمم	بهیار و مامای روستائی	دامپزشک	تأسیسات ارتباطی و انتظامی: صندوق پست	دفتر پست و تلگراف	تلفن	ایستگاه راه‌آهن	پاسگاه ژاندارمری	تأسیسات اقتصادی و اجتماعی: عامل فروش نفت	بانک	آسیای آرد	فروشگاه تعاونی	مغازه خرده‌فروشی (بقالی)	قصابی	نانوائی	قهوه‌خانه	شرکت تعاونی روستائی	موقعیت آبادی روی نقشه
۱	۲	۳	۴	۵	۶	۷	۸	۹	۱۰	۱۱	۱۲	۱۳	۱۴	۱۵	۱۶	۱۷	۱۸	۱۹	۲۰	۲۱	۲۲	۲۳	۲۴	۲۵	۲۶	۲۷	۲۸	۲۹	۳۰	۳۱	۳۲	۳۳	۳۴	۳۵	۳۶	۳۷
وجه آباد	۲۱۶	۹۹۱	۲	۵	۲	×	×	×	×	×			×		×												×		×		×	×			×	4-A3
همدانك	۱۰	۵۲	۲	۵	۲																														×	4-A3
یقه	۲۳	۱۲۲	۲	۵	۲										×						×										×				×	3-H3
ینگه کهریز	۳	۱۵	۴	۵	۲		×																													4-A3
ینگجه	۴	۱۷	۲	۵	۲	×																														3-H3
دهستان شهرستانك	۱۸۷۹	۱۰۰۳۱				۴	۱۵	۶	۳۴	۳۳	۳		۳۱	۵	۸			۶	۳	۱	۲	۳	۲	۱		۳	۷	۱	۱	۱	۱۷	۱۲	۶	۱۰	۲	
آزادبر	۳۵	۱۸۳	۲	۵	۱					×											×															2-B3
آسارا	۷۷	۳۶۱	۲	۲	۱		×		×	×	×		×					×	×								×				×	×	×	×		2-B4
آسیاب درگاه	۱۲	۹۵	۲	۲	۱				×				×													×										2-C3
آیگان	۳۷	۱۷۴	۲	۵	۱		×		×	×			×														×				×	×				2-A3
آویزر	۴۱	۲۴۶	۲	۴	۱				×	×			×																							2-A3
پل خواب	۴۱	۱۶۵	۲	۲	۱		×		×	×			×																		×	×		×	×	2-A4
تکیه سپهسالار	۸۶	۴۱۴	۲	۴	۱				×	×			×		×																×	×				2-B4
تنگه گسیل	۲	۶	۶	۲	۱																													×		2-B4
حسنك در	۶۷	۴۲۲	۲	۲	۱			×	×	×			×		×																					2-B3
درده	۳۰	۱۵۴	۲	۲	۱					×			×		×																×	×		×		2-B4
دوآب	۱	۵	۶	۲	۱																															2-B4
ریزمین	۱۳	۶۷	۲	۲	۱																															2-A4
سرخدر	۱۱	۵۴	۲	۲	۱		×		×	×			×																							2-C4
سرك	۳۸	۲۱۰	۲	۵	۱				×	×			×						×																	2-B4
سیرا	۴۲	۲۲۳	۲	۲	۱		×		×				×														×				×			×		2-A4
شاه پل	۱۷	۱۲۵	۲	۲	۱				×	×			×													×					×					2-C3
شلنك	۹	۴۲	۲	۷	۱				×	×				×															×							2-C4
شهرستانك	۲۴۴	۱۲۷۶	۲	۵	۱			×	×	×			×	×													×			×	×	×		×		2-C4
کسیل	۴۳	۱۵۶	۲	۶	۱				×	×			×	×																	×	×				2-C4
کلادول (درازمیان)	۷	۳۹	۲	۷	۱																															2-C4
کلوان	۸۶	۴۲۵	۲	۵	۱		×		×	×			×		×																×	×			×	2-A3
کوشکك	۲۸	۱۵۴	۲	۲	۱		×		×	×			×																		×					2-C3
کهنه ده	۴	۴۴	۲	۷	۱																															2-B3

شهرستان کرج

شرح	تعداد خانوار	جمعیت	نوع آبادی (کد)	راه عمده آبادی (کد)	وضع طبیعی (کد)	تأسیسات عمومی: برق	آب لوله‌کشی	غسالخانه	حمام	تأسیسات آموزشی و مذهبی: دبستان	مدرسه راهنمائی	مدرسه فنی و حرفه‌ای	مسجد	تکیه یا حسینیه	امامزاده	کلیسا	سایر عبادتگاهها دایر	خدمات پزشکی و دامپزشکی: درمانگاه	پزشک اعم از تعلیم و غیر تعلیم	بهیار و مامای روستائی	دامپزشک	تأسیسات ارتباطی و انتظامی: صندوق پست	دفتر پست و تلگراف	تلفن	ایستگاه راه‌آهن	پاسگاه ژاندارمری	تأسیسات اقتصادی و اجتماعی: عامل فروش نفت	بانک	آسیای آرد	فروشگاه تعاونی	مغازه خرده‌فروشی (بقالی)	قصابی	نانوائی	قهوه‌خانه	شرکت تعاونی روستائی	موقعیت آبادی روی نقشه
۱	۲	۳	۴	۵	۶	۷	۸	۹	۱۰	۱۱	۱۲	۱۳	۱۴	۱۵	۱۶	۱۷	۱۸	۱۹	۲۰	۲۱	۲۲	۲۳	۲۴	۲۵	۲۶	۲۷	۲۸	۲۹	۳۰	۳۱	۳۲	۳۳	۳۴	۳۵	۳۶	۳۷
کیاسر	۳۷	۱۹۳	۲	۷	۱			×	×				×																							2-B4
کیاسرلات	۱۰	۴۵	۲	۲	۱				×				×																							2-B4
گاجره	۵	۲۴	۲	۲	۱	×			×	×	×																						×			2-C3
کج سر	۲۰	۱۳۹	۲	۲	۱		×		×	×								×				×	×			×					×	×		×		2-C3
گرصاب	۲۶	۱۶۹	۲	۲	۱		×		×	×			×																							2-C4
گشنادر	۱۰	۵۵	۲	۷	۱				×	×			×																							2-C4
گلها	۳۸	۱۹۰	۲	۵	۱				×	×			×		×																					2-A3
لایز	۱۴	۶۱	۲	۷	۱					×			×																							2-B4
لیلستان	۵۸	۲۳۶	۲	۵	۱		×		×	×			×		×																×					2-A3
معدن امامی	۶	۲۶	۲	۲	۱					×																							×			2-C3
معدن ماگوربار	۱	۷	۵	۶	۱		×		×																											2-A4
مزرعه بالا نساء	۶	۲۷	۲	۷	۱																															2-C3
ملک فالیز	۶۲	۳۸۷	۲	۲	۱		×	×	×	×	×		×					×		×		×						×			×					2-C3
مورود	۱۰۱	۵۰۲	۲	۵	۱				×	×			×	×																						2-B4
میدانک	۹	۴۳	۲	۲	۱																×													×		2-C4
نسا	۱۰۰	۶۷۷	۲	۲	۱	×	×		×	×			×					×									×				×	×	×			2-C3
نشترود	۴۰	۱۸۵	۲	۵	۱				×	×			×																							2-A4
وارنگه رود	۳۲	۱۶۶	۲	۶	۱			×	×	×				×													×									2-C3
ورزن	۳۲	۱۳۷	۲	۵	۱				×	×			×		×																					2-A4
ولایترود	۱۵۶	۸۹۳	۲	۲	۱	×	×	×	×	×			×		×												×				×	×	×	×		2-C3
وله	۶۸	۴۸۰	۲	۲	۱				×	×			×					×													×					2-B3
ونش	خالی	ازسکنه	۳	۵	۱																															2-A4
هتل دیزین	۱۰	۴۰	۲	۲	۱	×	×											×	×			×	×	×								×	×	×		2-C3
همه چا	۶۷	۳۰۹	۲	۷	۱				×	×			×																							2-B4
دهستان طالقان	۴۱۹۷	۱۸۴۶۵				۴	۲۳	۱۸	۶۶	۶۹	۱۱		۷۱	۵	۱۶		۳	۷	۵	۳	۱	۲۰	۲	۲		۲	۷	۱	۱۰	۴	۴۰	۱۵	۴	۲	۳۱	
آبصار	۴	۱۹	۲	۷	۱																															1-F2
آرتون	۱۳	۵۵	۲	۶	۱		×		×	×			×																							1-E1
آردکان	۱۸	۸۰	۲	۶	۱				×	×			×																		×				×	1-E2
آرموت	۵۰	۲۳۲	۲	۶	۱				×	×			×																		×	×			×	1-E2

شهرستان کرج

شرح	تعداد خانوار	جمعیت	نوع آبادی (دگر)	راه‌دهه آبادی (دگر)	وضع طبیعی (دگر)	تأسیسات عمومی: برق	آب لوله‌کشی	غسالخانه	حمام	تأسیسات آموزشی و مذهبی: دبستان	مدرسه راهنمائی	مدرسه دخترانه و حوزوی	مسجد	تکیه یا حسینیه	امامزاده	کتابخانه	سایر مؤسسات فرهنگی و تفریحی دایر	خدمات پزشکی و دامپزشکی: درمانگاه	پزشک، ماما، بهیار، تخلیه‌چی	بهیار و دهیاری روستائی	دامپزشک	تأسیسات ارتباطی و انتظامی: صندوق پست	دفتر پست و تلگراف	تلفن	ایستگاه راه‌آهن	پاسگاه ژاندارمری	تأسیسات اقتصادی و اجتماعی: حمل فروش نفت	بانک	آسیای آرد	فروشگاه تعاونی	مغازه و کیوسک خرده‌فروشی (دائمی)	قصابی	نانوائی	قهوه‌خانه	شرکت تعاونی روستائی	موقعیت آبادی روی نقشه
۱	۲	۳	۴	۵	۶	۷	۸	۹	۱۰	۱۱	۱۲	۱۳	۱۴	۱۵	۱۶	۱۷	۱۸	۱۹	۲۰	۲۱	۲۲	۲۳	۲۴	۲۵	۲۶	۲۷	۲۸	۲۹	۳۰	۳۱	۳۲	۳۳	۳۴	۳۵	۳۶	۳۷
آسکان	۱۱	۶۰	۲	۷	۱				×	×			×					1-H2																			
اسفاران	۴۲	۱۷۰	۲	۷	۱				×	×			×					1-C1																			
امرتان	۵۳	۲۳۸	۲	۷	۱			×	×	×			×				×	1-D2													×						
انگه	۳۴	۱۶۸	۲	۶	۱				×	×			×					1-C2										×									
اوانگ	۳۰	۱۱۹	۲	۶	۱		×	×	×	×		×	×		×			1-F2					×					×				×	×				
اوچال	۲۱	۷۴	۲	۷	۱				×	×			×		×			1-D1																			
اورازان	۸۷	۴۴۱	۲	۷	۱		×		×	×			×	×	×			1-G2					×							×						×	
آهوارك	۱۶	۸۷	۲	۷	۱				×	×			×					1-C2																			
باریکان	۲۴	۹۸	۲	۵	۱				×	×			×					1-E2																			
برج	۴۵	۲۳۰	۲	۶	۱			×	×	×			×					1-F2					×							×							
پراچان	۱۲۵	۶۶۷	۲	۷	۱			×	×	×			×					1-G1														×	×			×	
پرده سر	۲۳	۹۹	۲	۵	۱		×		×				×					1-F2					×	×	×					×						×	
پرگر	۱۱۶	۴۲۹	۲	۷	۱				×	×								1-C1																			
تکیه آرموت	۱۱	۴۲	۲	۶	۱								×					1-E2																۵			
تکیه جوستان	۱۴	۷۵	۲	۴	۱	×									×			1-G2																			
تکیه ناوه	۳۸	۱۱۹	۲	۶	۱				×	×					×			1-D2																			
جزن (گزن)	۳۴	۱۶۰	۲	۵	۱		×		×	×			×					1-F2																			
جزنیان	۷۸	۳۵۷	۲	۵	۱				×	×			×					1-F2														×				×	
جوستان	۹۳	۴۲۰	۲	۴	۱	×			×	×			×	×				1-G2		×			×					×				×	×		×	×	×
حسنجون	۹۲	۳۶۹	۲	۵	۱				×	×		×	×					1-F1					×									×				×	
حصیران	۱۷	۵۷	۲	۶	۱		×						×					1-G2																			
خجیره	۷۹	۴۰۰	۲	۵	۱		×		×	×			×	×	×			1-G2														×				×	
حسنیان	۱۰۰	۴۷۲	۲	۵	۱		×		×	×		×	×					1-F2														×				×	
خود کاوند	۴۸	۲۱۵	۲	۵	۱		×		×	×			×					1-F2					×									×					
خوران	۳۳	۱۵۳	۲	۷	۱					×								1-C2																			
خورانك	۱۷	۶۶	۲	۷	۱					×			×					1-D2																			
خیکان	۳۲	۱۹۶	۲	۷	۱				×	×			×					1-G1																		×	
درابی	۱۵	۷۴	۲	۷	۱					×			×					2-A2																		×	
دلیلید	۱۳۷	۵۱۴	۲	۶	۱				×	×		×	×					1-E2		×			×								×	×		×		×	
ده در	۳۲	۱۷۶	۲	۷	۱				×	×			×					1-H2																		×	

شرح	تعداد خانوار	جمعیت	نوع آبادی (کد)	راه عمده آبادی (کد)	وضع طبیعی (کد)	تأسیسات عمومی: برق	آب لوله‌کشی	غسالخانه	حمام	تأسیسات آموزشی و مذهبی: دبستان	مدرسه راهنمائی	مدرسه فنی و حرفه‌ای	مسجد	تکیه یا حسینیه	امامزاده	کلیسا	سایر عبادتگاهها دایر	خدمات پزشکی و دامپزشکی: درمانگاه	پزشک اعم از مقیم و غیرمقیم	بهیار و مامای روستائی	دامپزشک	تأسیسات ارتباطی و انتظامی: صندوق پست	دفتر پست و تلگراف	تلفن	ایستگاه راه‌آهن	پاسگاه ژاندارمری	تأسیسات اقتصادی و اجتماعی: عامل فروش نفت	بانک	آسیای آرد	فروشگاه تعاونی	مغازه خرده‌فروشی (بقالی)	قصابی	نانوائی	قهوه‌خانه	شرکت تعاونی روستائی	موقعیت آبادی روی نقشه
۱	۲	۳	۴	۵	۶	۷	۸	۹	۱۰	۱۱	۱۲	۱۳	۱۴	۱۵	۱۶	۱۷	۱۸	۱۹	۲۰	۲۱	۲۲	۲۳	۲۴	۲۵	۲۶	۲۷	۲۸	۲۹	۳۰	۳۱	۳۲	۳۳	۳۴	۳۵	۳۶	۳۷
دیزان	۱۵۱	۶۷۹	۲	۶	۱		×		×	×	×		×		×														×		×					×	1-G2
روشنابدر	۱۹	۵۳	۲	۶	۱				×				×																×		×						1-E2
زیدشت	۱۴۴	۶۴۰	۲	۴	۱		×	×	×	×	×		×					×	×			×					×				×	×	×		×		1-E2
سدطالقان	خالی	ازسکنه	۵	۴	۱	×	×																			×											1-E2
سفج خانی	۳۵	۱۲۶	۲	۴	۱			×	×	×			×																		×						1-F2
سفیدگوران	۳	۱۱	۴	۵	۱																																1-E2
سگران	۲۶	۱۱۱	۲	۶	۱		×		×	×			×									×															1-F2
سگران چال	۲۰	۸۳	۲	۷	۱				×	×			×									×															1-F2
سنگین	۳۳	۱۷۱	۲	۶	۱				×	×			×																								1-E2
سوهان	۱۰۵	۳۴۵	۲	۴	۱		×		×	×	×		×					×				×							×	×	×	×			×		1-E2
سیدآباد	۶۵	۲۵۱	۲	۵	۱					×			×		×							×									×	×			×		1-F1
شریف کلایه	خالی	ازسکنه	۳	۶	۱																																1-E2
شهرآسر	۳۱	۱۰۴	۲	۶	۱					×			×																		×						1-D2
شهرک	۱۷۵	۷۳۰	۲	۵	۱			×		×	×		×						×			×	×	×		×	×	×		×	×	×	×	×	×	×	1-F2
عالیسر	۱۰	۲۳	۲	۷	۱																																1-D2
فشندک	۱۳۱	۴۷۱	۲	۵	۱			×	×	×	×		×					×	×	×									×		×	×					1-E2
کته ده	۸۱	۳۳۲	۲	۷	۱				×	×	×		×		×		×														×						1-H2
کرکبود	۲۸	۱۱۵	۲	۵	۱		×		×	×			×	×	×																						1-G2
کجیران	۲۸	۱۲۹	۲	۶	۱				×	×			×		×																						1-C2
کش	۱۰۸	۴۲۸	۲	۶	۱				×	×			×																		×	×					1-E2
کشرود	۱۹	۷۰	۲	۷	۱								×		×		×																				1-E2
کلانک	۲۱	۹۸	۲	۶	۱			×	×	×			×																								1-E2
کماکان	۱۴	۷۳	۲	۵	۱				×	×																											1-E2
گمپ طالقان	۳۴	۱۳۵	۵	۴	۱	×	×			×									×								×			×			×		×		1-E2
کنگلان	۲	۲	۵	۴	۱						×											×					×				×						1-G2
کولج	۳۴	۱۳۱	۲	۵	۱		×		×	×			×																								1-F2
کوین	۲۵	۸۶	۲	۷	۱				×				×																		×					×	1-G2
گرآب	۵۰	۲۵۷	۲	۷	۱				×	×			×																								2-A2
گرود	۵۶	۲۲۱	۲	۶	۱		×		×	×			×									×								×						×	1-F2
گلارود	۲۰	۹۰	۲	۷	۱				×	×			×		×																×						1-C1

شهرستان کرج

شرح	تعداد خانوار	جمعیت	نوع آبادی (کد)	راه عمده آبادی (کد)	وضع طبیعی (کد)	تأسیسات عمومی: برق	آب لوله‌کشی	غسالخانه	حمام	تأسیسات آموزشی و مذهبی: دبستان	مدرسه راهنمائی	مدرسه فنی و حرفه‌ای	مسجد	تکیه یا حسینیه	امامزاده	کلیسا	سایر عبادتگاهها دایر	خدمات پزشکی و دامپزشکی: درمانگاه	پزشک، اعم از مقیم و غیرمقیم	بهیار و مامای روستائی	دامپزشک	تأسیسات ارتباطی و انتظامی: صندوق پست	دفتر پست و تلگراف	تلفن	ایستگاه راه‌آهن	پاسگاه ژاندارمری	تأسیسات اقتصادی و اجتماعی: عامل فروش نفت	بانک	آسیای آرد	فروشگاه تعاونی	مغازه خرده‌فروشی (بقالی)	قصابی	نانوائی	قهوه‌خانه	شرکت تعاونی روستائی	موقعیت آبادی روی نقشه
۱	۲	۳	۴	۵	۶	۷	۸	۹	۱۰	۱۱	۱۲	۱۳	۱۴	۱۵	۱۶	۱۷	۱۸	۱۹	۲۰	۲۱	۲۲	۲۳	۲۴	۲۵	۲۶	۲۷	۲۸	۲۹	۳۰	۳۱	۳۲	۳۳	۳۴	۳۵	۳۶	۳۷
گلیرد	۴۵	۲۰۶	۲	۵	۱			×	×	×			×																						×	1-F2
گینک	۹۹	۵۰۸	۲	۵	۱		×	×	×	×			×					×		×															×	1-E2
گوران	۱۱۷	۴۲۸	۲	۴	۱		×		×	×			×					×	×		×	×							×		×	×				1-F2
لهران	۲۸	۱۳۸	۲	۶	۱				×	×																										1-D2
محسن آباد	۲	۱۰	۴	۴	۲																														×	1-F2
مرجان	۵۶	۲۰۲	۲	۵	۱				×	×			×																						×	1-G2
مزرعه نظرآباد	۲	۱۲	۳	۷	۱																															1-D2
موچان	۱۵	۶۸	۲	۷	۱				×	×			×																		×					1-D2
مهران	۱۰۷	۵۵۱	۲	۶	۱		×		×	×			×		×																×				×	1-G2
میراش	۲۶	۷۳	۲	۶	۱			×	×	×			×		×					×		×									×					1-E2
میر	۳۴	۱۱۳	۲	۷	۱				×	×			×																		×					1-D1
میناوند	۲۹	۱۳۰	۲	۶	۱				×	×			×																		×				×	1-E2
ناریان	۱۵۸	۸۰۷	۲	۷	۱				×	×			×																		×				×	1-H1
نساء سفلی	۱۹	۶۱	۲	۶	۱				×	×			×																							1-D2
نساء علیا	۷۲	۳۰۱	۲	۴	۱			×	×	×			×																		×				×	1-G2
نویز	۵۶	۲۲۳	۲	۵	۱			×	×	×			×	×								×									×	×				1-G2
نویزک	۱۹	۸۸	۲	۵	۱			×	×				×																		×	×	×			1-F2
ورکش	۷۹	۵۵۸	۲	۵	۱			×	×	×			×																		×				×	1-F2
وشته	۱۱۳	۶۰۹	۲	۷	۱		×		×	×			×		×														×		×					1-F2
هرنج	۴۳	۱۶۶	۲	۵	۱		×	×	×	×			×									×									×	×				1-F1
هشان	۲۸	۱۱۷	۲	۵	۱			×	×	×			×									×									×					1-G2
دهستان علیشاه عوض	۵۷۴۶	۲۷۹۵۸				۲۸	۳۳	۶	۴۷	۴۶	۲		۴۴	۶	۱۲		۲	۵	۳	۷	۷	۱۱					۱۸	۵	۱۱	۶	۳۸	۲۵	۱۶	۱۰	۴۵	
ابراهیم آباد	۸۹	۴۸۷	۲	۴	۲		×		×	×			×							×											×					3-H2
استور	۶۲	۳۶۷	۲	۲	۲				×	×			×																×		×	×				3-G2
اسدآباد	۶۱	۲۷۲	۲	۴	۲		×		×	×																									×	4-A2
اسکمان	۷۶	۳۶۱	۲	۴	۲		×		×	×			×		×																×				×	4-A3
اکبرآباد	خالی	ازسکنه	۴	۵	۲																															3-G2
امیرآباد	۷۳	۳۵۳	۲	۲	۲								×					×													×		×		×	3-F2
امیریه	۲۲	۱۰۲	۲	۶	۱																															3-F2

شهرستان کرج

شرح	تعداد خانوار	جمعیت	نوع آبادی (کد)	راه عمده آبادی (کد)	وضع طبیعی (کد)	تأسیسات عمومی: برق	آب لوله‌کشی	غسالخانه	حمام	دبستان	مدرسه راهنمائی	مدرسه فنی و حرفه‌ای	مسجد	تکیه یا حسینیه	امامزاده	کلیسا	سایر عبادتگاههای دایر	خدمات پزشکی و دامپزشکی: درمانگاه	پزشک اعم از مقیم و غیرمقیم	بهیار و مامای روستائی	دامپزشک	تأسیسات ارتباطی و انتظامی: صندوق پست	دفتر پست و تلگراف	تلفن	ایستگاه راه‌آهن	پاسگاه ژاندارمری	عامل فروش نفت	بانک	آسیای آرد	فروشگاه تعاونی	مغازه خرده‌فروشی (بقالی)	قصابی	نانوائی	قهوه‌خانه	شرکت تعاونی روستائی	موقعیت آبادی روی نقشه
۱	۲	۳	۴	۵	۶	۷	۸	۹	۱۰	۱۱	۱۲	۱۳	۱۴	۱۵	۱۶	۱۷	۱۸	۱۹	۲۰	۲۱	۲۲	۲۳	۲۴	۲۵	۲۶	۲۷	۲۸	۲۹	۳۰	۳۱	۳۲	۳۳	۳۴	۳۵	۳۶	۳۷
امین آباد	۹	۵۷	۲	۶	۲																														×	3-F2
باباسلمان	۲۵۳	۱۱۲۹	۲	۴	۲	×	×		×	×			×		×		×	×	×								×	×	×		×	×		×	×	4-A2
بالابان	۱۵	۵۴	۲	۴	۲								×																							4-A2
بی بی سکینه	۱	۱	۲	۲	۲	×	×		×						×																					3-F2
چارباغ	۲۰	۹۷	۲	۵	۲				×	×			×														×			×	×				×	3-F3
حسن آباد	۷۹	۳۵۱	۲	۵	۲	×	×				×																									4-A3
حصارزیرک	۱۱۲	۵۱۵	۲	۲	۲	×			×	×										×									×		×	×			×	3-H2
حسین آباد شهرآباد	۱۸	۱۰۷	۲	۲	۱																															3-F2
حصار طهماسب	۷۶	۴۱۹	۲	۲	۱				×	×			×														×		×		×					3-G2
حصارك غفاری	۳۰	۱۱۸	۲	۴	۲				×	×			×																				×			3-G2
خاتون لر	۹۵	۵۵۱	۲	۴	۲				×	×			×														×		×		×	×			×	3-F2
خادم آباد قدس	۵۵	۲۳۸	۲	۲	۲	×	×		×	×							×				×	×											×	×		4-A2
خاوه	۱۳۰	۶۰۱	۲	۵	۲		×		×	×			×		×						×						×			×	×				×	4-A3
درازه	۱۲۸	۶۵۱	۲	۵	۲	×	×	×					×																×		×	×	×			4-A3
دینارآباد	۳۸	۱۸۸	۲	۴	۲		×		×	×			×	×																					×	4-A2
دهشاه بالا	۱۵۶	۷۰۲	۲	۵	۲	×	×		×	×			×					×				×					×				×	×	×	×	×	4-A3
دهشاه پائین	۱۱۶	۵۴۵	۲	۵	۲	×	×		×	×			×		×						×										×				×	4-A3
دهك	۱۸	۱۰۳	۲	۲	۲				×	×																										3-G2
ده مویز	۱۹۳	۹۵۸	۲	۲	۲	×	×	×	×	×			×		×					×									×		×	×	×	×	×	4-A2
رازمره	۵	۲۰	۳	۵	۲								×																							3-H3
رامین	۱۱۱	۴۹۳	۲	۵	۲	×	×		×	×			×		×							×									×	×			×	3-H3
رائین	۵	۱۸	۲	۲	۲	×	×																													4-A2
رزکان	۲۲۸	۱۰۸۷	۲	۴	۲			×	×	×			×	×	×					×		×					×	×			×	×	×	×	×	4-A2
رضی آباد	۱۴۳	۷۱۶	۲	۲	۲	×			×	×			×																		×	×	×		×	4-A2
سرخ حصار	۱۱۵	۵۲۸	۲	۵	۲	×	×	×		×				×																	×				×	4-A1
سلیمان	۱۹	۱۰۹	۲	۲	۲				×	×																									×	3-F2
سلیمان بیگی	۲۱	۱۰۲	۳	۵	۲	×	×						×																							4-A3
شریف آباد	۱۵	۷۴	۲	۴	۲																														×	3-F2
شش دیانلو	۶۵	۳۴۴	۲	۴	۲				×	×			×	×													×				×	×			×	3-F2
شهرآباد مهدوی	۱۸۳	۹۹۳	۲	۲	۲				×	×			×		×												×		×		×	×	×		×	3-G2

شهرستان کرج

شرح	تعداد خانوار	جمعیت	نوع آبادی (کد)	راه عمده آبادی (کد)	وضع طبیعی (کد)	تأسیسات عمومی: برق	آب لوله‌کشی	غسالخانه	حمام	تأسیسات آموزشی و مذهبی: دبستان	مدرسه راهنمائی	مدرسه فنی و حرفه‌ای	مسجد	تکیه یا حسینیه	امامزاده	کلیسا	سایر عبادتگاهها دایر	خدمات پزشکی و دامپزشکی: درمانگاه	پزشک اعم از مقیم و غیرمقیم	بهیار و مامای روستائی	دامپزشک	تأسیسات ارتباطی و انتظامی: صندوق پست	دفتر پست و تلگراف	تلفن	ایستگاه راه‌آهن	پاسگاه ژاندارمری	تأسیسات اقتصادی و اجتماعی: عامل فروش نفت	بانک	آسیای آرد	فروشگاه تعاونی	مغازه خرده‌فروشی (بقالی)	قصابی	نانوائی	قهوه‌خانه	شرکت تعاونی روستائی	موقعیت آبادی روی نقشه
۱	۲	۳	۴	۵	۶	۷	۸	۹	۱۰	۱۱	۱۲	۱۳	۱۴	۱۵	۱۶	۱۷	۱۸	۱۹	۲۰	۲۱	۲۲	۲۳	۲۴	۲۵	۲۶	۲۷	۲۸	۲۹	۳۰	۳۱	۳۲	۳۳	۳۴	۳۵	۳۶	۳۷
شهسواری	۷۴	۳۵۳	۲	۵	۲	×	×						×														×								×	4-A3
شهنام	۱۰۱	۴۹۸	۲	۲	۲					×			×																		×	×			×	3-G2
شیرین آباد	۳	۱۷	۲	۵	۲				×																										×	3-E3
صالح آباد	۵۸	۳۰۱	۲	۴	۲				×				×														×		×		×				×	3-F2
صحرا خرک	۱۱	۵۱	۲	۴	۲																															4-A3
عباس آباد طوسی	۲	۹	۲	۵	۲				×				×																							3-F2
عبد آباد	۱۷۳	۸۳۸	۲	۴	۲		×		×	×			×							×	×						×			×	×	×			×	3-H3
علی آباد	۱۵۸	۷۲۵	۲	۵	۲	×	×		×	×	×		×					×	×			×					×	×		×	×	×	×		×	4-A3
علی بیات	۳۹	۲۴۴	۲	۵	۲																														×	3-F2
فرخ آباد	۲۶۱	۱۲۲۳	۲	۲	۲	×	×		×	×			×									×									×	×	×		×	3-G1
فردوس	۱۱۸	۵۳۴	۲	۴	۲	×	×		×	×			×								×	×					×	×			×	×	×	×	×	3-H3
قاسم آباد	۲۶۷	۱۲۳۳	۲	۴	۲	×	×		×				×	×	×			×	×	×		×					×	×	×	×	×	×	×	×	×	4-A3
قره تپه	۷۷	۴۲۳	۲	۲	۲	×	×		×	×			×								×				×		×		×				×			4-A2
قشلاق زرگر	۲۶	۱۳۶	۲	۵	۲				×	×																									×	3-G2
قشلاق ملارد	۵۸	۲۸۸	۲	۵	۲		×		×	×			×																		×	×		×	×	3-H2
قلعه آلورد	۸۲	۴۱۵	۲	۵	۲	×	×		×	×			×		×																				×	4-A3
قلعه بهاء	۶۸	۲۸۷	۲	۲	۲				×	×																							×			4-A2
قلعه فرامرز	۴۵	۲۳۳	۲	۵	۲				×	×			×																		×					3-G2
قلعه نصرت آباد وخدایار	۱۸	۸۲	۲	۴	۲	×																														3-H2
قندی شاه	۱۱۵	۵۲۰	۲	۴	۲	×	×	×		×			×																		×				×	4-A3
کبودین	۱۲۰	۶۰۴	۳	۴	۲	×	×		×	×			×		×																×	×			×	4-A3
کرد زار	۱۷۷	۸۸۶	۲	۴	۲	×	×		×	×			×																		×	×			×	3-H2
کوشکک	۵۳	۲۷۵	۲	۶	۱																										×				×	3-G2
کهریزک	۲۴	۱۰۶	۲	۶	۲																														×	3-G2
کهنز	۱۶۶	۸۵۵	۲	۲	۲		×		×	×			×							×		×									×		×	×	×	4-A2
گله کهریز	۲۸	۱۳۸	۲	۵	۱				×																											3-G2
محمود آباد	۱۵	۹۴	۲	۵	۲																														×	3-F3
محمود آباد (خلج آباد)	۹۲	۴۰۸	۲	۴	۲			×	×	×			×								×						×				×	×			×	4-A3
محمود آباد فردوس	۴۰	۱۹۰	۲	۴	۲	×	×			×																									×	3-H3
نصیرآباد	۳۹	۱۸۱	۲	۵	۲					×				×																						4-A2

شهرستان کرج

شرح	تعداد خانوار	جمعیت	نوع آبادی (کد)	راه عمده آبادی (کد)	وضع طبیعی (کد)	تأسیسات عمومی: برق	آب لوله‌کشی	غسالخانه	حمام	تأسیسات آموزشی و مذهبی: دبستان	مدرسه راهنمائی	مدرسه فنی و حرفه‌ای	مسجد	تکیه یا حسینیه	امامزاده	کلیسا	سایر عبادتگاههای دایر	خدمات پزشکی و دامپزشکی: درمانگاه	پزشک اعم از مقیم و غیرمقیم	بهیار و مامای روستائی	دامپزشک	تأسیسات ارتباطی و انتظامی: صندوق پست	دفتر پست و تلگراف	تلفن	ایستگاه راه‌آهن	پاسگاه ژاندارمری	تأسیسات اقتصادی و اجتماعی: عامل فروش نفت	بانک	آسیای آرد	فروشگاه تعاونی	مغازه خرده‌فروشی (بقالی)	قصابی	نانوائی	قهوه‌خانه	شرکت تعاونی روستائی	موقعیت آبادی روی نقشه
۱	۲	۳	۴	۵	۶	۷	۸	۹	۱۰	۱۱	۱۲	۱۳	۱۴	۱۵	۱۶	۱۷	۱۸	۱۹	۲۰	۲۱	۲۲	۲۳	۲۴	۲۵	۲۶	۲۷	۲۸	۲۹	۳۰	۳۱	۳۲	۳۳	۳۴	۳۵	۳۶	۳۷
نصیر آباد مهدوی	۲۹	۱۷۵	۲	۲	۲																															3-G2
وسطر	۵	۱۶	۲	۵	۲																															4-A3
ویره	۹۰	۴۱۲	۲	۴	۲				×	×			×																		×	×				4-A3
هفت حوی	۶۳	۲۸۷	۲	۲	۲	×	×		×	×			×																		×			×	×	3-H1
یوسف آباد	۱۲۸	۵۶۰	۲	۶	۲				×	×												×					×				×	×				3-H3
یوسف آباد قوام	۸۸	۵۵۰	۲	۶	۲	×	×		×	×			×									×								×		×			×	3-G2

No.1

شمارهٔ ۱

نقشه شهرستان محلات به تفکیک بخش و دهستان

MAHALLĀT SHAHRESTĀN—BY RELATED BAKHSHS AND DEHESTĀNS.

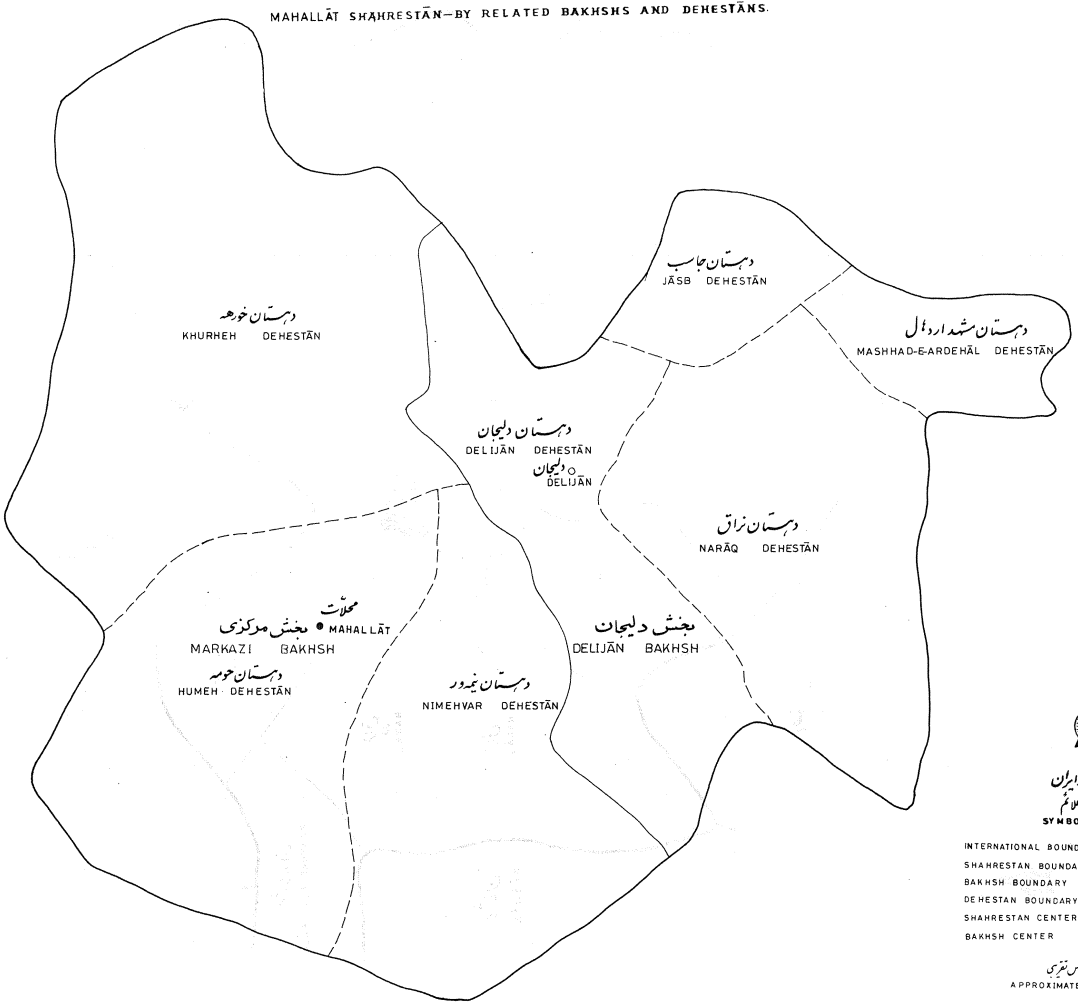

مرکز آمار ایران

علائم

SYMBOLS

INTERNATIONAL BOUNDARY	مرز کشور
SHAHRESTAN BOUNDARY	حدود شهرستان
BAKHSH BOUNDARY	حدود بخش
DEHESTAN BOUNDARY	حدود دهستان
SHAHRESTAN CENTER	مرکز شهرستان
BAKHSH CENTER	مرکز بخش

مقیاس تقریبی

APPROXIMATE SCALE

۵۰۰۰ متر ۰ ۵ ۱۰ ۱۵ ۲۰ کیلومتر

5000 M. 0 5 10 15 20 Km.

نقشه شهرستان **محلات** بتفکیک دهستانها - نقاط شهری و نقاط بین ۲۰۰۰ تا ۵۰۰۰ نفر جمعیت (سرشماری آبان ماه ۱۳۵۵)

MAHALLĀT SHAHRESTĀN — BY DEHESTĀNS, URBAN PLACES AND PLACES OF 2000 to 5000 INHABITANTS. November 1976

No. 2

شماره ۲

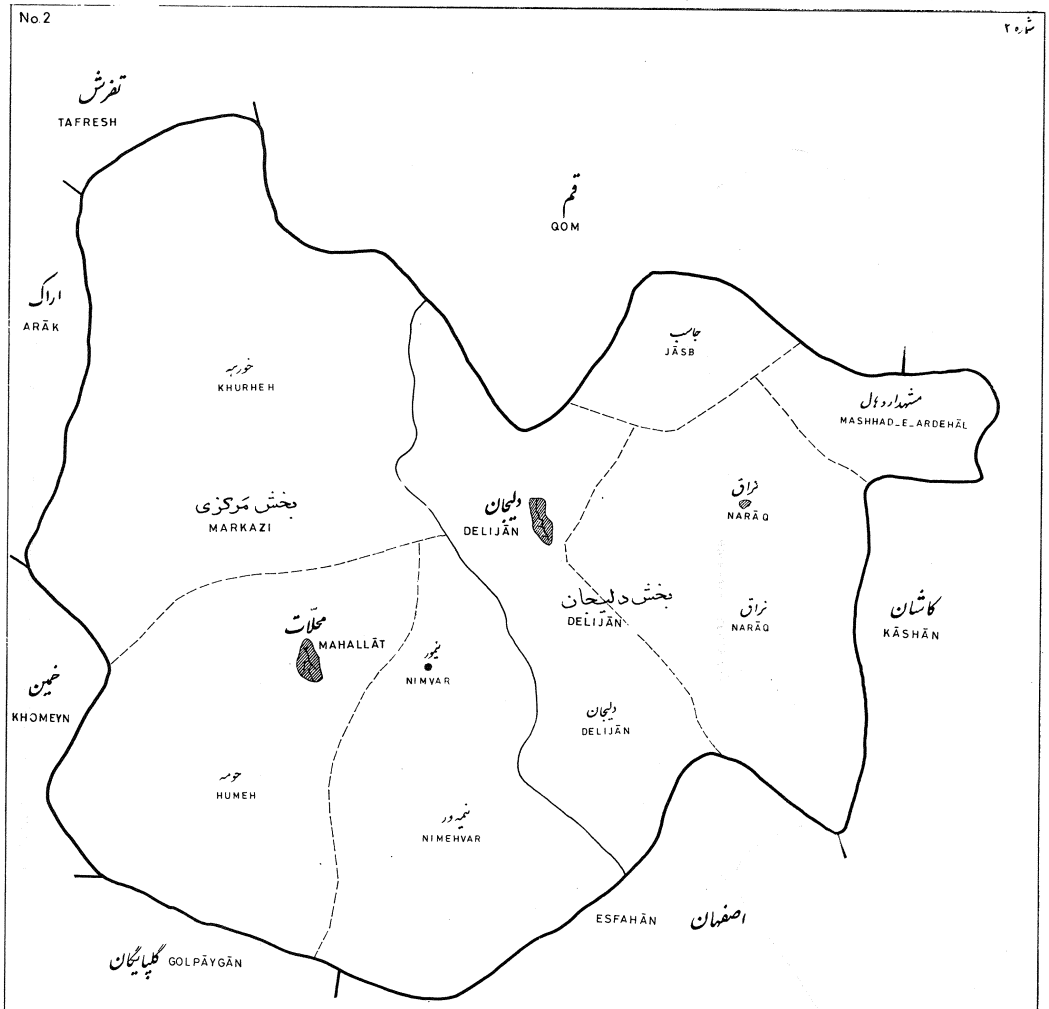

SYMBOLS علائم

BAKHSH ..... بخش

DEHESTĀN ..... دهستان

URBAN PLACE ..... نقاط شهری

PLACES OF 2000 to 5000 INHABITANTS ..... نقاط بین ۲۰۰۰ تا ۵۰۰۰ نفر جمعیت

APPROXIMATE SCALE مقیاس تقریبی

5000M. 0 5 10 15 20Km. — ۵۰۰۰ متر — کیلومتر

Large scale maps of this shahrestan showing dehestans, places and roads at the time of the National Census of Population and Housing, November 1976, may be purchased from the Statistical Centre of Iran

نقشه‌های این شهرستان با مقیاس بزرگتر که شامل دهستانها - دهات و راههای موجود در زمان سرشماری عمومی کشور (آبان ماه ۱۳۵۵) میباشد از مرکز آمار ایران قابل خریداری است.

شهرستان محلات

استان مرکزی

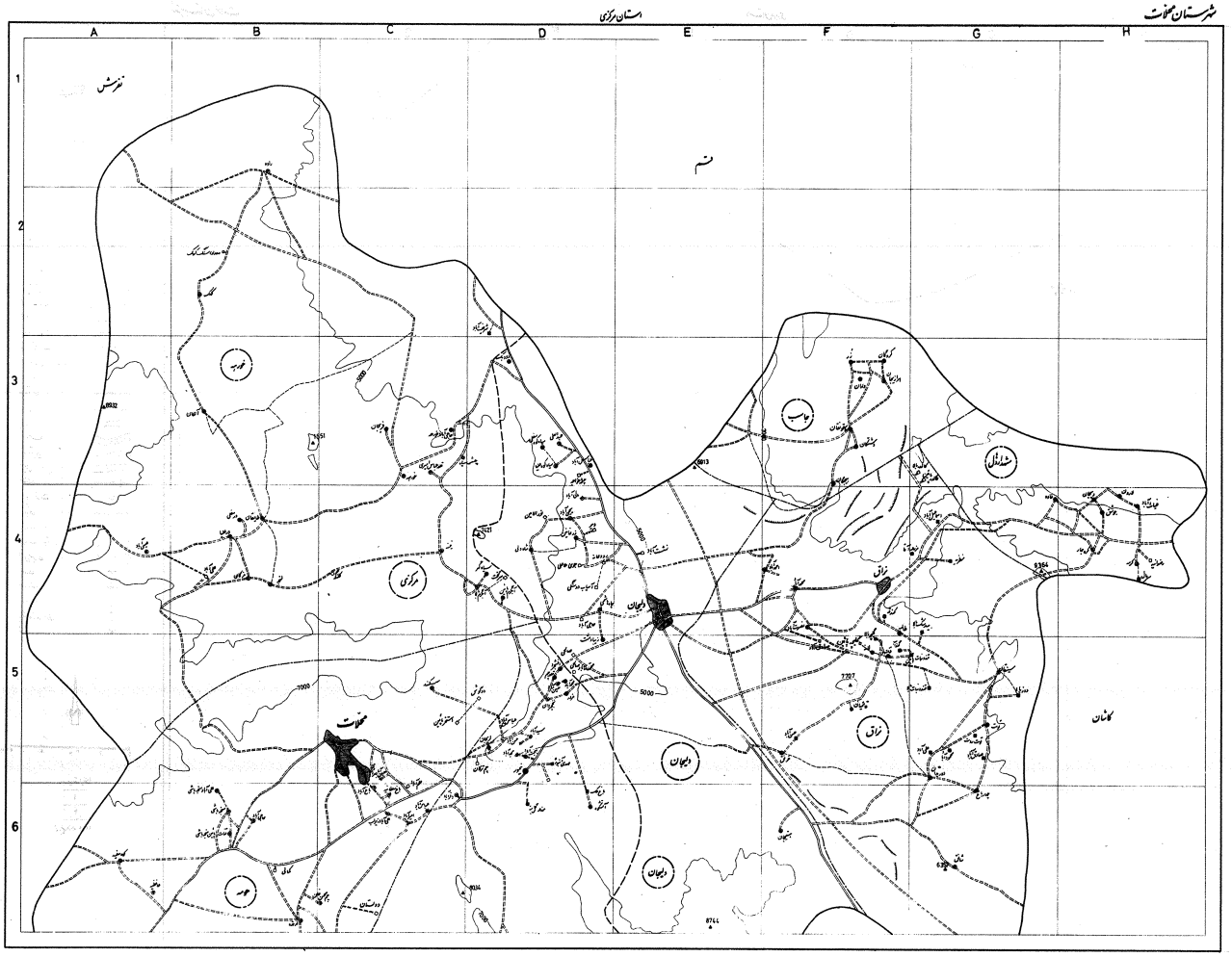
A
B
C
D
E
F
G
H
1
2
3
4
5
6
خمین
نراق
کمیجان
دلیجان
محلات
مرکزی
کهک
آشتیان
تفرش
ساوه
زرندیه
شازند
اراک
کرمان
کاشان
نطنز
آران و بیدگل
قمصر
نوشهر
تهران
قم
ورامین
پیشوا
فیروزکوه
دماوند
شهریار
اسلامشهر
پاکدشت
رباط کریم
ورامین
پرند
بومهن
پردیس
ملارد
شریف آباد
نسیم شهر
قرچک
جاده قدیم
جاده ساوه
جاده کاشان
راه آهن
راه آهن
راه آهن

شهرستان محلات
استان مرکزی
A
B
C
D
E
F
G
H
1
2
3
4
5
6
نیمه‌دور
7531
7000
اصفهان
گلپایگان
مرکز آمار ایران
علائم
شهر
آبادی
مکان مسکونی
مکان غیرمسکونی
چاپار
مرز کشور
حدود شهرستان
حدود بخش
حدود دهستان
شاهراه
جاده اسفالت
جاده شوسه
جاده خاکی (جیپ رو)
جاده مالرو
راه آهن
تونل
پل
رودخانه
نهر - آبریز
سیل
سد
چاه - قنات
بریدگی
شوره زار
مرداب - باتلاق
منحنی میزان
معدن
فرودگاه
امامزاده
پاسگاه ژاندارمری
قلعه
راهنمای مقاصد نقشه
۱
۲
تاریخ خرداد ۱۳۵۹

شهرستان محلات

شرح	تعداد خانوار	جمعیت	نوع آبادی	ماه جمعه آبادی	وضع طبیعی آبادی	تأسیسات عمومی: برق	آب لوله‌کشی	حمام	تأسیسات آموزشی و مذهبی: دبستان	مدرسه راهنمایی	مدرسه متوسطه و هنرستان	مصلی	تخمیه	آمادگاه	کلیسا	سایر جایگاه‌ها دایر	خدمات پزشکی و دامپزشکی: دامگاه	پزشک و بهداشتی و بهیار	دامپزشک	صندوق پست	دفتر پست و تلگراف	تلفن	تأسیسات ارتباطی و انتظامی: ایستگاه راه‌آهن	ایستگاه پاسگاه	تأسیسات اقتصادی و اجتماعی: کل فروش نفت	بانک	آسیای آرد	فروشگاه تعاونی	مغازه و بنگاه خرده‌فروشی	قصابی	نانوائی	قهوه‌خانه	شرکت تعاونی روستائی	موقعیت آبادی روی نقشه
۱	۲	۳	۴	۵	۶	۷	۸	۹	۱۰	۱۱	۱۲	۱۳	۱۴	۱۵	۱۶	۱۷	۱۸	۱۹	۲۰	۲۱	۲۲	۲۳	۲۴	۲۵	۲۶	۲۷	۲۸	۲۹	۳۰	۳۱	۳۲	۳۳	۳۴	۳۵	۳۶	۳۷
شهرستان محلات	۵۰۰۵	۲۳۸۱۸				۲۰	۱۰	۵۲	۵۳	۷			۵۹	۱۷	۵			۵	۹	۱	۳۲	۱۲	۵	۳	۲		۲۵	۳	۲۳	۷	۲۵	۷	۴	۴	۸۰	
دهستان جاسب	۷۰۴	۲۸۲۷				۴	۴	۷	۶	۱			۷	۷	۳			۱		۱		۱					۶		۴		۷	۶	۱		۷	
سجگان	۱۶۸	۶۲۳	۲	۶	۱				×	×	×		×	×	×					×							×				×	×			×	1-F3
زر	۹۶	۳۹۴	۲	۶	۱	×	×	×	×				×	×																	×		×			1-F3
کروگان	۹۵	۳۶۱	۲	۶	۱	×	×	×	×				×	×	×												×				×	×				1-F3
واران	۱۶۸	۵۸۳	۲	۶	۱	×	×	×	×		×		×	×				×									×				×	×				1-F3
وسقونقان	۱۱۹	۴۴۲	۲	۶	۱	×	×	×	×				×	×								×					×				×	×				1-F3
وشتکان	۶۶	۲۸۸	۲	۶	۱		×		×				×	×	×												×				×	×				1-F3
هرازیجان	۴۲	۱۳۶	۲	۶	۱		×	×	×				×	×													×				×	×				1-F3
دهستان حومه	۲۷۵	۱۱۸۶					۲	۱	۷	۱۰			۱۲		۱				۱		۸		۱				۱		۱						۱۶	
استخرپائین	خالی	ازسکنه	۴	۶	۲																															1-C5
امیرآباد	۲۵	۱۰۹	۲	۵	۱				×	×			×								×														×	1-C6
ارقده	۱۵	۶۶	۲	۵	۲				×				×																						×	1-B6
باغ آباد	۱۶	۶۶	۲	۴	۲					×			×																						×	1-C6
باغ سلطانیه	۴	۱۷	۳	۳	۲																×															1-C6
جمال آباد	۹	۴۵	۲	۶	۱				×	×			×								×														×	2-C1
جردیجان	۱۲	۵۶	۲	۵	۲				×				×		×						×	×													×	2-C1
جودان	۲۸	۱۳۹	۲	۵	۱				×	×			×								×														×	2-C1
جم محسن خان	۴	۲۱	۴	۵	۱								×								×														×	1-C6
جهل رز	۳۵	۱۵۲	۲	۵	۱			×	×	×			×						×		×						×								×	2-B1
حاجی آباد	۸	۴۳	۲	۴	۱				×				×					×																	×	1-B6
حافظیه	۴	۱۳	۳	۵	۲																															1-A6
حسین آباد امیری	خالی	ازسکنه	۳	۴	۲																															1-B6
حسین آباد مرادی	۲	۸	۲	۲	۲																															1-C5
دوگوش	خالی	ازسکنه	۴	۶	۲																															1-D5
دولستان	خالی	ازسکنه	۴	۵	۱																															1-C6
سسکندر	۴۱	۱۲۵	۲	۵	۱	×	×	×	×				×								×								×						×	1-C5
سنجه باشی	۱۰	۵۰	۲	۵	۱		×		×	×			×																						×	1-B6
شوره	۱۳	۵۹	۲	۴	۱					×			×																						×	2-A1

شرح	تعداد خانوار	جمعیت	نوع آبادی (کد)	راه عمده آبادی (کد)	وضع طبیعی (کد)	تأسیسات عمومی: برق	آب لوله‌کشی	غسالخانه	حمام	تأسیسات آموزشی و مذهبی: دبستان	مدرسه راهنمائی	مدرسه فنی و حرفه‌ای	مسجد	تکیه یا حسینیه	امامزاده	کلیسا	سایر عبادتگاههای دایر	خدمات پزشکی و دامپزشکی: درمانگاه	پزشک و اعزام از مقیم و غیرمقیم	بهیار و مامای روستائی	دامپزشک	تأسیسات ارتباطی و انتظامی: صندوق پست	دفتر پست و تلگراف	تلفن	ایستگاه راه‌آهن	پاسگاه ژاندارمری	تأسیسات اقتصادی و اجتماعی: حامل فروش نفت	بانک	آسیای آرد	فروشگاه تعاونی	مغازه خرده‌فروشی (بقالی)	قصابی	نانوائی	قهوه‌خانه	شرکت تعاونی روستائی	موقعیت آبادی روی نقشه
۱	۲	۳	۴	۵	۶	۷	۸	۹	۱۰	۱۱	۱۲	۱۳	۱۴	۱۵	۱۶	۱۷	۱۸	۱۹	۲۰	۲۱	۲۲	۲۳	۲۴	۲۵	۲۶	۲۷	۲۸	۲۹	۳۰	۳۱	۳۲	۳۳	۳۴	۳۵	۳۶	۳۷
عباس آباد	۴	۱۵	۴	۵	۲																														×	1-C6
عالم آباد	خالی از	سکنه	۳	۴	۲																															1-C6
علی آباد سنجه باشی	۶	۳۶	۲	۵	۱																														×	1-B6
علی آباد زیراب	۶	۲۲	۳	۴	۲																															1-C6
قنات پائین سنجه باشی	۲	۱۰	۴	۴	۱																														×	1-B6
کوه سفید	۳۱	۱۳۴	۲	۵	۱					×			×																						×	1-A6
دهستان خورهه	۱۲۳۲	۵۳۵۴				۳		۲	۱۰	۱۰	۲		۱۱	۳	۴			۱	۲		۸	۱	۱	۱		۱	۵	۱	۵	۲	۸	۵			۱۴	
آبگرم پائین	۷	۱۷	۲	۴	۱																×														×	1-D4
آبگرم بالا	۶	۲۸	۲	۴	۱								×																							1-D4
الکان	۱۲	۴۶	۲	۶	۱								×																						×	1-B3
چشمه سیاه	خالی از	سکنه	۳	۵	۲																															1-C3
حاجی آباد خورهه	۱۶	۹۲	۲	۴	۲				×	×			×								×										×				×	1-C3
خورهه	۲۱۲	۸۸۷	۲	۴	۲	×			×	×	×		×	×	×			×	×		×	×	×	×		×	×	×	×		×	×			×	1-C3
راوه	۲۱۳	۹۵۹	۲	۵	۲				×	×			×														×		×		×				×	1-B1
سیاه گهر	۷	۲۹	۲	۶	۱					×											×														×	1-D4
سرتخت	خالی از	سکنه	۳	۶	۱																															1-D4
شریف آباد	۱	۵	۴	۵	۲	×																														1-D2
طایقان	۱۸۹	۷۸۰	۲	۵	۲				×	×			×	×	×						×						×			×	×	×			×	1-B4
عیسی آباد	۵۶	۲۵۳	۲	۵	۱				×	×			×		×																×				×	1-B4
علی آباد	خالی از	سکنه	۳	۵	۱																															1-B4
فریجان	۷	۳۴	۲	۵	۲	×													×		×															1-C3
قلعه عباس امیری	۱۳	۶۲	۲	۶	۱				×				×								×														×	1-C3
کلنگه	خالی از	سکنه	۳	۶	۱																															1-C4
کهک	۷۲	۳۰۴	۲	۵	۱				×	×			×																						×	1-B2
لنجه	۳	۱۵	۲	۵	۱																														×	1-B4
مزگان	۱۳	۵۵	۲	۵	۲					×											×														×	1-B4
معدن سنگ کهک	خالی از	سکنه	۶	۵	۲																															1-B2
نینه	۸۸	۳۲۸	۲	۵	۱				×	×			×														×		×		×	×			×	1-C4
ورسفلی	۱۲۴	۶۰۴	۲	۵	۱			×	×				×	×	×														×		×	×			×	1-B4
ورغنیا	۱۹۴	۸۵۶	۲	۵	۲			×	×	×	×		×														×		×	×	×	×			×	1-B4

شهرستان محلات

شرح	تعداد خانوار	جمعیت	نوع آبادی (کد)	راه عمده آبادی (کد)	وضع طبیعی (کد)	تأسیسات عمومی: برق	آب لوله‌کشی	غسالخانه	حمام	تأسیسات آموزشی و مذهبی: دبستان	مدرسه راهنمائی	مدرسه فنی و حرفه‌ای	مسجد	تکیه یا حسینیه	امامزاده	کلیسا	سایر عبادتگاهها دایر	خدمات پزشکی و دامپزشکی: درمانگاه	پزشک، اعزام و مقیم و غیرمقیم	بهیار و مامای روستائی	دامپزشک	تأسیسات ارتباطی و انتظامی: صندوق پست	دفتر پست و تلگراف	تلفن	ایستگاه راه‌آهن	پاسگاه ژاندارمری	تأسیسات اقتصادی و اجتماعی: عامل فروش نفت	بانک	آسیای آرد	فروشگاه تعاونی	مغازه خرده‌فروشی (بقالی)	قصابی	نانوائی	قهوه‌خانه	شرکت تعاونی روستائی	موقعیت آبادی روی نقشه
۱	۲	۳	۴	۵	۶	۷	۸	۹	۱۰	۱۱	۱۲	۱۳	۱۴	۱۵	۱۶	۱۷	۱۸	۱۹	۲۰	۲۱	۲۲	۲۳	۲۴	۲۵	۲۶	۲۷	۲۸	۲۹	۳۰	۳۱	۳۲	۳۳	۳۴	۳۵	۳۶	۳۷
دهستان دلیجان	۳۰۳	۱۲۶۳				۳		۲	۲	۵	۱		۲	۱					۱		۳						۱		۱		۱	۱	۱	۲	۶	
اسباب دو سنگی	خالی	ازسکنه	۴	۶	۲																															1-D4
جوی ملا علی	خالی	ازسکنه	۴	۶	۲																															1-D4
چاه هاشمی	۲	۸	۳	۵	۲	×																														1-D4
چشمه خواجه	خالی	ازسکنه	۲	۶	۱																															1-D3
حاجی آباد	خالی	ازسکنه	۲	۶	۲																															1-D4
دودهک	۱۳۶	۵۷۷	۲	۲	۲	×		×	×	×			×	×															×		×	×		×	×	1-D3
رود خانه	خالی	ازسکنه	۲	۶	۲																															1-D4
زرغانین	۸	۴۷	۲	۶	۲					×																									×	1-D4
زیبادشت	۹	۳۵	۳	۵	۲	×															×															1-D5
سیاه کوه سفلی	۸	۳۳	۲	۸	۱														×														×		×	1-D3
سیاه کوه علیا	۶	۲۰	۲	۶	۱																															1-D3
شاه ولی	۲	۴	۲	۶	۲																															1-D4
صالحی	خالی	ازسکنه	۲	۶	۲																															1-D5
عباس آباد	۱۹	۸۱	۲	۲	۲					×																									×	1-D3
عبد العلی	۴	۱۹	۲	۶	۱																															1-D3
مالی آباد	۳	۱۲	۲	۶	۱																															1-D4
محمد آباد صالحی	خالی	ازسکنه	۴	۶	۲																															1-D5
نشت آباد	خالی	ازسکنه	۲	۶	۲																															1-E4
نورالامین	خالی	ازسکنه	۳	۶	۲																															1-D4
ویر	خالی	ازسکنه	۴	۶	۲																															1-D4
هستیجان	۹۵	۳۸۹	۲	۵	۱			×	×	×	×		×								×						×							×	×	1-F5
یحیی آباد	۱۱	۳۸	۲	۶	۲					×											×														×	1-D4
دهستان مشهد اردهال	۷۲۹	۳۰۶۳				۶	۵	۴	۶	۵	۱		۷	۲	۲			۱	۲		۱	۴	۱				۴		۶	۲	۳	۴			۷	
جوشق	۴۱	۱۵۵	۲	۴	۱	×	×		×	×			×																×						×	1-H4
خاوه	۲۸۵	۱۲۴۴	۲	۵	۱	×	×	×	×	×			×									×					×		×	×	×	×			×	1-G4
ریجان	۵۹	۲۳۰	۲	۴	۱	×			×				×																						×	1-H4
رضوانیه	خالی	ازسکنه	۳	۵	۲																															1-H4
سرمال	۱	۹	۳	۷	۱																															1-H4

شهرستان محلات

شرح	تعداد خانوار	جمعیت	نوع آبادی (کد)	راه عمده آبادی (کد)	وضع طبیعی (کد)	تأسیسات عمومی: برق	آب لوله‌کشی	غسالخانه	حمام	تأسیسات آموزشی و مذهبی: دبستان	مدرسه راهنمائی	مدرسه فنی و حرفه‌ای	مسجد	تکیه یا حسینیه	امامزاده	کلیسا	سایر عبادتگاهها دایر	خدمات پزشکی و دامپزشکی: درمانگاه	پزشک اعم از تعمیم و تجویز	بهیار و مامای روستائی	دامپزشک	تأسیسات ارتباطی و انتظامی: صندوق پست	دفتر پست و تلگراف	تلفن	ایستگاه راه‌آهن	پاسگاه ژاندارمری	تأسیسات اقتصادی و اجتماعی: عامل فروش نفت	بانک	آسیای آرد	فروشگاه تعاونی	مغازه خرده‌فروشی (بقالی)	قصابی	نانوائی	قهوه‌خانه	شرکت تعاونی روستائی	موقعیت آبادی روی نقشه
۱	۲	۳	۴	۵	۶	۷	۸	۹	۱۰	۱۱	۱۲	۱۳	۱۴	۱۵	۱۶	۱۷	۱۸	۱۹	۲۰	۲۱	۲۲	۲۳	۲۴	۲۵	۲۶	۲۷	۲۸	۲۹	۳۰	۳۱	۳۲	۳۳	۳۴	۳۵	۳۶	۳۷
غیاث آباد	۱۰۶	۴۶۰	۲	۴	۱	×	×	×	×	×	×		×		×			×	×		×	×	×				×		×	×	×	×			×	1-H4
کرمه	۸۶	۳۴۸	۲	۵	۱		×	×	×	×			×	×					×			×					×		×			×			×	1-H4
کره جار	۱۱۶	۴۷۵	۲	۴	۲	×		×	×	×			×	×	×												×		×		×	×			×	1-H4
لارون	۳۵	۱۴۲	۲	۴	۲	×	×						×									×							×						×	1-H4
دهستان نراق	۹۰۲	۳۷۵۲				۲	۲	۲	۷	۵	۱		۶	۳	۲			۱	۱			۲	۲	۱		۱	۲	۱	۲	۲	۲	۲	۱	۱	۱۷	
اسماعیل آباد	۱	۲	۳	۴	۱																															1-G4
احمد آباد	۸	۳۷	۲	۲	۲																														×	1-F4
بید شک بالا	۲	۱۰	۳	۶	۱																															1-G4
توت	۱۴	۷۱	۲	۶	۱				×	×																									×	1-G5
توت روت	۱	۴	۴	۶	۱																														×	1-G5
چهارباغ	۶	۳۰	۲	۶	۱				×																										×	1-G6
حسن آباد	۱	۴	۳	۶	۱																															1-F5
خرنق	۲۷	۱۲۳	۲	۵	۲								×																						×	1-F5
دوزیا	۶	۳۱	۳	۵	۱																														×	1-G5
دوریدان	۳۰	۱۰۰	۲	۵	۱				×	×			×																						×	1-G5
سینقان	۲۰۹	۸۵۵	۲	۵	۱	×	×	×	×	×			×	×	×							×	×				×		×	×	×	×			×	1-G5
شانق	۴۳	۱۶۸	۲	۵	۱				×	×			×	×																					×	1-G6
صادق آباد	۱	۸	۳	۶	۱																														×	1-G5
صادق آباد	خالی از	سکنه	۳	۵	۲																															1-F5
طالبه	۵	۱۴	۲	۶	۲																															1-F4
علی آباد	۱	۲	۳	۶	۱																														×	1-G5
قاشمیان	خالی از	سکنه	۳	۶	۱																															1-F5
قنات نو	۲	۵	۳	۶	۱																														×	1-F5
قند ونبات پائین	۲	۹	۳	۵	۱																															1-G5
قند ونبات بالا	۱	۸	۳	۵	۱																															1-G5
کنوقه	۳	۱۲	۳	۶	۱																														×	1-F4
گلیچه بالا	۲	۹	۳	۶	۲																														×	1-F5
گنداب	۲	۹	۳	۶	۱																															1-F5
گلیجه پائین	خالی از	سکنه	۳	۶	۱																															1-F5

شرح	تعداد خانوار	جمعیت	نوع آبادی (کد)	راه‌دهه آبادی (کد)	وضع طبیعی (کد)	تأسیسات عمومی: برق	آب لوله‌کشی	غسالخانه	حمام	دبستان	دبیرستان	مدرسه	دبیرستان	مسجد	حسینیه	امامزاده	کلیسا	سایر	خدمات پزشکی و دامپزشکی: دامپزشک	بهیار و مامای روستائی	پزشک، بهداز، بهیار، بهیاردیم	درمانگاه	تأسیسات آموزشی و مذهبی: سایر	کلیسا	امامزاده	حسینیه	مسجد	مدرسه دخترانه و حوزوی	دبستان	دبیرستان	حمام	غسالخانه	آب لوله‌کشی	برق	تأسیسات ارتباطی و انتظامی: صندوق پست	دفتر پست و تلگراف	تلفن	راه‌آهن	ایستگاه	پاسگاه	تأسیسات اقتصادی و اجتماعی: صندوق پست	دفتر پست و تلگراف	تلفن	راه‌آهن	ایستگاه	پاسگاه	عال فروش نفت	بانک	آسیای آرد	فروشگاه تعاونی	مغازه خرده‌فروشی (بقالی)	قصابی	نانوائی	قهوه‌خانه	شرکت تعاونی روستائی	موقعیت آبادی روی نقشه
۱	۲	۳	۴	۵	۶	۷	۸	۹	۱۰	۱۱	۱۲	۱۳	۱۴	۱۵	۱۶	۱۷	۱۸	۱۹	۲۰	۲۱	۲۲	۲۳	۲۴	۲۵	۲۶	۲۷	۲۸	۲۹	۳۰	۳۱	۳۲	۳۳	۳۴	۳۵	۳۶	۳۷
لانه	۸	۳	۶	۱																																															1-F5
منظریه	۲	۳	۶	۱																																														1-G4
محمد آباد	۲۰	۲	۲	۲					×				×																																				1-F4
محمود آباد	۱۸	۳	۶	۱																																													1-G5
مزرعه آقا	۲۷	۳	۴	۱																																													1-G4
نصرت آباد	۲۲	۲	۵	۲																																												1-F4
* نراق	۲۱۳۹	۱	۲	۲	×	×	×	×	×	×	×		×	×	×				×			×	×				×																					1-F4
دهستان نیمه‌ور	۱۴۱۰	۶۳۷۳			۲	۲	۴	۱۳	۱۲	۱		۱۳	۱	۳				۱	۲		۱۲	۳	۱	۱		۶	۱	۴	۵	۱	۴	۱	۱	۱	۱۳	
آتشکده	۲۴	۱۳۳	۳	۵	۲			×	×				×		×							×																										1-D6
افشجرد	۲۲	۹۲	۲	۶	۲			×	×		×		×						×																												1-D5
باغ ملك	۱	۴	۴	۵	۲																																											1-D6
بهجت آباد	۱۸	۸۸	۲	۵	۲					×			×								×																										1-D5
باقر آباد	۱۸۳	۸۰۳	۲	۲	۲	×	×	×	×	×			×								×	×																									1-C6
توتك	۱۴	۶۶	۳	۵	۲				×												×																										2-C2
چم ترکان	خالی از سکنه	۳	۶	۲																																											1-D5
حسن آباد	۱۰	۳۶	۲	۵	۲				×	×			×								×																										1-D5
حسین آباد	۸	۳۴	۴	۶	۲																																										1-D5
سید آباد	۵	۲۲	۲	۵	۲																																										1-D5
عباس آباد	خالی از سکنه	۴	۵	۲																																										1-D5
قلعه چم	۴	۲۴	۳	۵	۲																																										1-D5
گل چشمه	۸۴	۳۴۶	۲	۵	۲				×	×			×								×																										2-D1
لریجان	۱۲۰	۵۲۶	۲	۵	۲			×	×	×			×								×																										1-D5
مرزعه آب نوره	خالی از سکنه	۴	۵	۲																																											1-D5
مزرعه مهدی	خالی از سکنه	۴	۵	۲																																											1-D5
مجد آباد	۸	۴۶	۲	۵	۲				×				×								×																										1-D5
محمد آباد	۳۱	۱۴۴	۲	۵	۲				×	×			×								×																										1-D5
مزور	۲۸	۱۲۹	۲	۵	۲				×	×			×								×																										1-D5
مزرعه گل بنه	۱	۷	۴	۵	۲																																											1-D6
نخجیروان	۱۴۲	۶۹۴	۲	۵	۲				×	×			×		×							×																										1-D5

شهرستان محلات

شرح	تعداد خانوار	جمعیت	نوع آبادی (کد)	راه‌دهی آبادی (کد)	وضع طبیعی (کد)	تأسیسات عمومی: برق	لوله‌کشی آب	غسالخانه	حمام	تأسیسات آموزشی و مذهبی: دبستان	راهنمائی	دبیرستان	مدرسه حرفه‌ای	مدرسه فنی	مسجد	تکیه یا حسینیه	امامزاده	کلیسا	سایر تجارتخانه‌ها دایر	خدمات پزشکی و دامپزشکی: درمانگاه	پزشک	ماما	بهیار و مامای روستائی	دامپزشک	تأسیسات ارتباطی و انتظامی: صندوق پست	دفتر پست و تلگراف	تلفن	ایستگاه راه‌آهن	پاسگاه ژاندارمری	تأسیسات اقتصادی و اجتماعی: محل فروش نفت	بانک	آسیای آرد	فروشگاه تعاونی	مغازه خرده‌فروشی (بقالی)	قصابی	نانوائی	قهوه‌خانه	شرکت تعاونی روستائی	موقعیت آبادی روی نقشه
۱	۲	۳	۴	۵	۶	۷	۸	۹	۱۰	۱۱	۱۲	۱۳	۱۴	۱۵	۱۶	۱۷	۱۸	۱۹	۲۰	۲۱	۲۲	۲۳	۲۴	۲۵	۲۶	۲۷	۲۸	۲۹	۳۰	۳۱	۳۲	۳۳	۳۴	۳۵	۳۶	۳۷
نیمه ور	۶۴۱	۲۸۶۵	۲	۲	۲	×	×	×	×	×	×		×	×	×			×		×	×	×		×			×									
یکه چاه	۶۶	۳۱۴	۲	۵	۲				×	×			×														×									2-D2