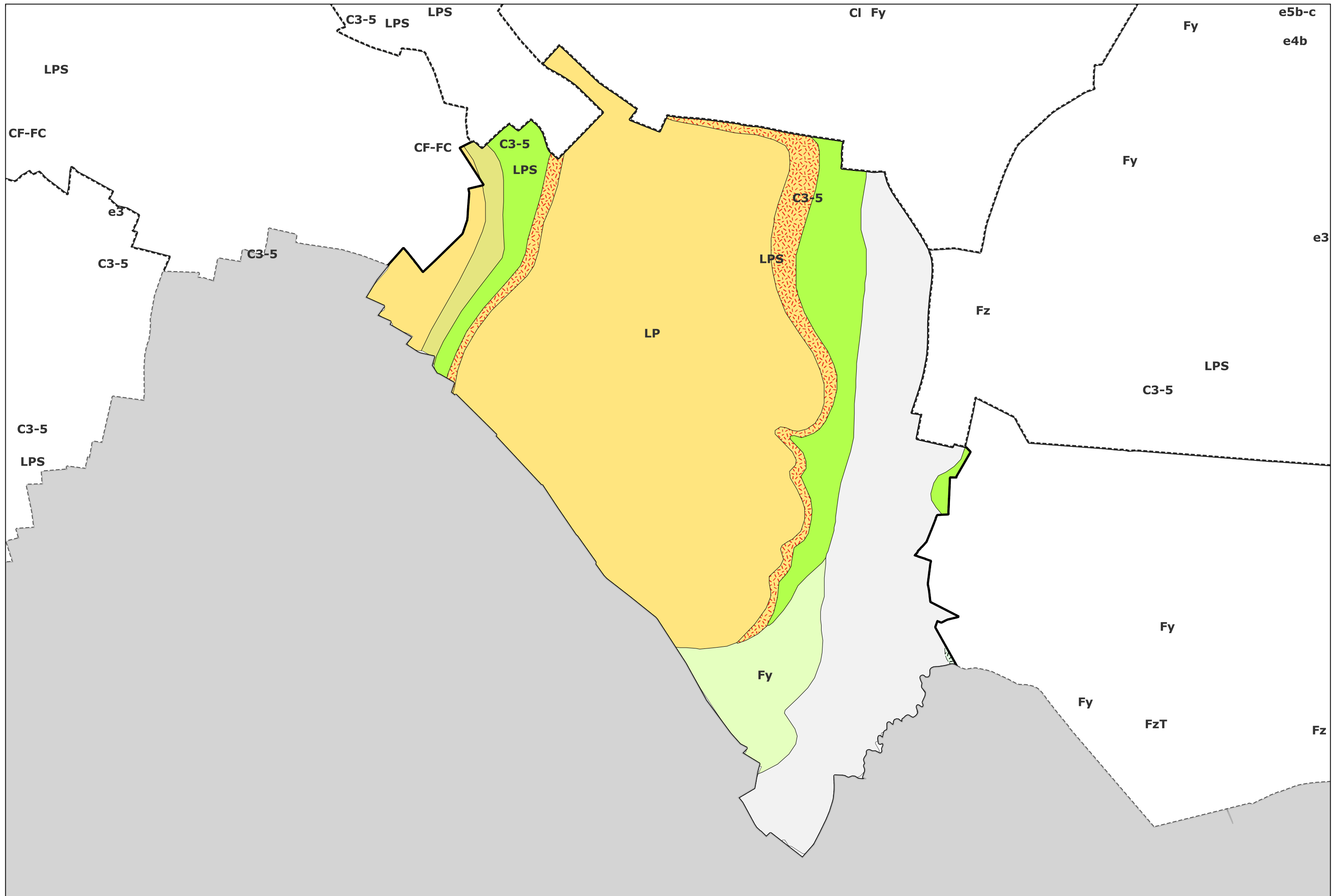









Carte géologique des sols de la commune de Boran-sur-Oise



Légende de la carte géologique de la commune de Boran-sur-Oise

-  Fz, Alluvions récentes : argiles et limons, parfois tourbeux - 2
-  FzT, Alluvions récentes associées à des tourbes - 3
-  Fy, Alluvions anciennes : sables et graviers - 4
-  CF-FC, Colluvions de dépressions, limons de fond de vallée sèche et de piedmont - 9
-  LP, Limons argileux des plateaux, à composante loessique - 26
-  LPS, Limon à silex : limon argileux à fragments de silex, en plateau et colluvionné sur pente - 29
-  C3-5, Craie blanche à bélemnites et Craie à Micraster (Sénonien indifférencié) - 77