

92 513  
c 3



CENSUS  
OF

CANADA  
1956

RECENSEMENT  
DU

Reference  
Maps



Cartes de  
référence

BULLETIN: 1-21

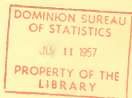
10-7-1957

50 cents

PUBLISHED BY AUTHORITY OF  
THE HONOURABLE GORDON CHURCHILL  
MINISTER OF TRADE AND COMMERCE

PUBLIÉ D'ORDRE DE  
L'HONORABLE GORDON CHURCHILL  
MINISTRE DU COMMERCE

EDMOND CLOUTIER, C.M.G., O.A., D.S.P.,  
QUEEN'S PRINTER AND CONTROLLER OF STATIONERY—IMPRIMERIE DE LA REINE ET CONTRÔLEUR DE LA PAPERIE  
OTTAWA, 1957



## INTRODUCTION

The purpose of this report is to provide a series of maps for users of census statistics, similar to those published in Bulletin No. 1-A of the 1951 Census, as a guide to the relative locations of counties and census divisions in each province, as well as of townships, municipalities, parishes, and other organized municipal subdivisions. Finally, a series of maps is included to show the component municipalities of Census Metropolitan Areas and Other Major Urban Areas. Outline maps of census tracts may be found in the individual reports to be published for the cities which have been divided into these statistical units.

Due to the small scale of these maps, it is not possible to show the incorporated cities, towns and villages. Their geographical locations, as to county and municipal subdivision, are indicated by an alphabetical arrangement in Table 7 of Report No. 1-6. Further, the reference maps are restricted to bare outline, and show only the broad geographical relationships of the areas involved. For maps on a larger scale providing detailed topographical features, other map sources should be consulted.

For the Provinces of Prince Edward Island, Saskatchewan and Alberta, the census subdivisions are numbered on the maps according to their official designations, (e.g., for Prince Edward Island, the numbers on the map indicate Township 1, Township 2, and so on). For the remaining provinces, the municipalities, townships, or parishes, etc., in most cases are numbered on the maps in the same sequence as that in which they appear in the statistical tables. (See Table 6 in Reports No. 1-2 to 1-5 inclusive, and legends on reverse sides of maps.)

On the following pages, a brief description is presented of the statistical uses of counties and census divisions, and the type of organization of municipal subdivisions in the various provinces. The statement below provides a list of the reference maps appearing in this report.

## INTRODUCTION

Le présent rapport a pour but de fournir aux usagers de la statistique du recensement une série de cartes semblables à celles qui ont été publiées dans le Bulletin n° 1-A du recensement de 1951, qui les aideront à localiser corrélativement les comtés et les divisions de recensement de chaque province, de même que les townships ou cantons, municipalités, paroisses et autres subdivisions municipales organisées. Enfin, une autre série de cartes indique les municipalités constituant les zones métropolitaines de recensement et des autres grandes agglomérations urbaines. La délimitation des secteurs de recensement paraîtra dans les rapports particuliers des cités qui comportent de telles unités statistiques de division.

A cause de l'échelle réduite de ces cartes, il n'est guère possible d'indiquer les cités, villes et villages contiguës. Leur situation géographique dans le comté et la subdivision municipale figure en ordre alphabétique au tableau 7 du rapport n° 1-6. D'ailleurs, les cartes de référence se restreignent aux grandes lignes et n'indiquent qu'en général les rapports géographiques qui existent entre les régions observées. Si l'on désire des cartes qui fournissent sur une plus haute échelle des caractères topographiques détaillés, on recourra à d'autres sources.

En ce qui concerne l'Île-du-Prince-Édouard, la Saskatchewan et l'Alberta, les cartes numérotent les subdivisions de recensement d'après leur désignation officielle (par exemple, les numéros sur la carte de l'Île-du-Prince-Édouard représentent le township 1, le township 2, et ainsi de suite). Quant aux autres provinces, la numérotation des municipalités, townships ou cantons, paroisses, etc., suit l'ordre naturel de leur inscription aux tableaux statistiques. (Voir le tableau 6 dans les rapports n° 1-2 à 1-5 inclus, et les légendes au verso des cartes.)

Les pages qui suivent présentent une brève description des emplois statistiques des comtés et divisions de recensement, et de la forme d'organisation des subdivisions municipales dans les diverses provinces. L'exposé ci-dessous présente une liste des cartes de référence qui figurent au présent rapport.

## List of maps and page references

## Liste des cartes et des pages correspondantes

Province	Page	Census metropolitan area Zone métropolitaine de recensement	Page	Other major urban areas Autre grande agglomération urbaine	Page
CANADA	*	Calgary, Alta. ....	A-21	Brantford, Ont. ....	A-37
		Edmonton, Alta. ....	A-21	Chicoutimi - Jonquières, Qué. ....	A-38
Newfoundland	A-7	Halifax, N.S. ....	A-22	Fort William - Port Arthur, Ont. ...	A-39
		Hamilton, Ont. ....	A-23	Quelph, Ont. ....	A-40
Prince Edward Island	A-8	London, Ont. ....	A-24	Kingston, Ont. ....	A-41
		Montréal, Qué. ....	*	Kitchener, Ont. ....	A-42
Nova Scotia	A-9	Ottawa, Ont. ....	A-25	Moncton, N.B. ....	A-43
		Québec, Qué. ....	A-26	Niagara Falls, Ont. ....	A-44
New Brunswick	A-11	Québec, Qué. ....	A-26	Oshawa, Ont. ....	A-45
		Saint John, N.B. ....	A-27	Peterborough, Ont. ....	A-48
Ontario	*	St. John's, Nfld. ....	A-28	St. Catharines, Ont. ....	A-47
		Toronto, Ont. ....	A-29	Sarnia, Ont. ....	A-48
		Vancouver, B.C. ....	A-30	Sault Ste. Marie, Ont. ....	A-49
Saskatchewan	A-15	Victoria, B.C. ....	A-31	Shawinigan Falls, Qué. ....	A-50
		Windsor, Ont. ....	A-32	Sherbrooke, Qué. ....	A-51
		Winnipeg, Man. ....	A-33	Sudbury, Ont. ....	A-52
Alberta	A-17			Sydney - Glace Bay, N.S. ....	A-53
				Timmins, Ont. ....	A-54
British Columbia	*			Trois-Rivières, Qué. ....	A-55

\* Indicates one or more inset maps. - Indique une ou plusieurs cartes hors-texte.

B02P

7036081

**APPENDIX A**  
**REFERENCE MAPS**



**APPENDICE A**  
**CARTES DE RÉFÉRENCE**

## APPENDIX A

## Reference Maps

## Counties and census divisions

In order to present statistical data for comparable areas within provinces, use is made of counties and census divisions to compile many of the results of the census. In Prince Edward Island, Nova Scotia, New Brunswick, Quebec and Ontario, counties are used for this purpose. In the remaining provinces, there are no counties corresponding in function to those in the foregoing provinces. Thus, Newfoundland, Manitoba, Saskatchewan, Alberta and British Columbia have been divided into "census divisions", with a view to the possibility that as population increased they could be subdivided without destroying the means of comparing the variations in population, agriculture, etc., disclosed by succeeding censuses.

Census divisions were established for Manitoba, Saskatchewan, and Alberta at the time of the 1921 Census; for British Columbia, before the 1931 Census; and for Newfoundland, before the 1951 Census. For the majority of provinces, there have been no significant changes in the counties or census divisions since they were first created. In Alberta, however, the census divisions were completely revised before the 1956 Census, to provide more meaningful statistical areas which would take into account the marked changes in the economy of the Province.

In the Province of Quebec, a number of "municipal" counties have been created in fairly recent years which subdivide some of the original or "census" counties. A number of minor changes in these boundaries have not been followed, for the reason that it would be impossible to make comparisons with earlier censuses. Such departures as have been necessary are shown in the list of municipalities so affected, in Table 6 at the conclusion of the Quebec portion of the table. (See Report No. 1-3, Page 6-28.)

In the Province of Ontario, in addition to the 43 counties in the southern parts of the Province, there are 11 territorial districts in northern Ontario which for census purposes are treated as counties. Whereas in Quebec certain counties have been subdivided for municipal purposes, the reverse has occurred in Ontario where a number of counties have been united for this reason, (e.g., the county of Durham & Northumberland).

## Census subdivisions

Certain population and agriculture data are given not only for counties and census divisions, but for municipal and "census" subdivisions of these areas as well. The main elements of the municipal organization of each province as employed in census sta-

## APPENDICE A

## Cartes de référence

## Comtés et divisions de recensement

Afin de présenter des données statistiques permettant la comparaison de diverses régions au sein des provinces, les comtés et divisions de recensement servent de base pour la compilation des données du recensement. A cette fin, l'Île-du-Prince-Édouard, la Nouvelle-Écosse, le Nouveau-Brunswick, le Québec et l'Ontario sont divisés en comtés, et Terre-Neuve, le Manitoba, la Saskatchewan, l'Alberta et la Colombie-Britannique, en divisions de recensement. Ces divisions de recensement ont été établies de telle sorte que, advenant un accroissement de la population, elles puissent être subdivisées sans détruire le fondement des données comparatives du mouvement de la population, de l'agriculture, etc., révélées par des recensements subséquents.

Les divisions de recensement ont été délimitées au Manitoba, en Saskatchewan et en Alberta lors du recensement de 1921; en Colombie-Britannique, avant celui de 1931; et à Terre-Neuve, avant celui de 1951. Dans la plupart des provinces, les comtés et divisions de recensement n'ont subi aucun changement de grande importance depuis leur établissement. En Alberta, cependant, les divisions de recensement ont subi une refonte complète avant le recensement de 1956, afin de créer des secteurs territoriaux plus significatifs en statistique et qui tiennent compte des changements marqués de l'économie de cette province.

Dans la province de Québec, ces dernières années, certains comtés originaires ou "de recensement" ont été subdivisés en comtés "municipaux". On n'a pas tenu compte de certains légers changements apportés aux limites de ces comtés, pour la bonne raison qu'il aurait été impossible d'établir des comparaisons avec les recensements antérieurs. Ces écarts, quand on les a jugés nécessaires, figurent à la liste des municipalités (tableau 6) à la fin de la partie du tableau relative au Québec. (Voir rapport n° 1-3, p. 6-28.)

L'Ontario compte, en plus des 43 comtés de recensement du sud de la province, 11 districts territoriaux qui, aux fins de recensement, font office de comtés dans l'Ontario-Nord. Alors que le Québec subdivisait certains comtés à des fins municipales, le contraire s'est produit dans l'Ontario, qui a réuni un certain nombre de comtés pour la même raison (par exemple: les comtés de Durham et de Northumberland).

## Subdivisions de recensement

Certaines données relatives à la population et à l'agriculture s'appliquent non seulement aux comtés et divisions de recensement, mais aussi aux subdivisions municipales et "de recensement" de ces régions. Les paragraphes suivants esquisent les principaux élé-

tistics are outlined in the following paragraphs. It should be noted that Indian Reserves are treated as separate subdivisions, and as in the case of cities, towns and villages, they are not included with the municipalities in which they may be geographically located.

**Newfoundland.**—Because of the relatively large extent of municipally unorganized areas in Newfoundland at the time of the 1951 Census, "census" subdivisions were established. These subdivisions are identified alphabetically on the reference map for Newfoundland. The following subdivisions were municipally organized by the date of the 1956 Census: 2 cities, 31 towns, 20 local government communities, 4 rural districts and 3 local improvement districts.

**Prince Edward Island.**—The subdivisions on June 1, 1956 included one city, 7 towns, 14 incorporated villages, 67 townships and 2 royalties. The townships and royalties are shown on the reference map, and are numbered according to their official designations.

**Nova Scotia.**—Previous to the 1951 Census, the subdivisions used for census purposes were mainly polling subdivisions. Because of the lack of comparability from one census to another, and the relatively large size of the county and district municipalities, "census" subdivisions were established for the 1951 Census. In addition, the following subdivisions were municipally organized by the date of the 1956 Census: 2 cities, 40 towns, and 24 county and district municipalities.

**New Brunswick.**—The subdivisions used for census purposes consist of parishes. Apart from the 152 parishes on June 1, 1956, the subdivisions included 5 cities, 20 towns and 2 incorporated villages.

**Quebec.**—The subdivisions used for census purposes consist of municipalities which have been organized either from townships or from parishes, municipalities without designation, and also a few individual parishes which have not been organized as separate municipalities. In addition to these 1,129 municipalities and parishes, the subdivisions on June 1, 1956 included 40 cities, 146 towns and 341 incorporated villages.

**Ontario.**—For the Province of Ontario, the subdivisions are mainly organized townships. In a few of the northern districts, a number of improvement districts have been established in recent years. In addition to the 573 organized townships and 21 improvement districts, the subdivisions include one metropolitan municipality (Toronto), 29 cities, 155 towns, and 156 incorporated villages.

**Manitoba.**—The subdivisions consist of 113 rural and suburban municipalities, and 13 local government districts. The subdivisions of Manitoba also include 5 cities, 34 towns and 38 incorporated villages.

ments de l'organisation municipale de chaque province qui ont servi à la statistique du recensement. A remarquer que les réserves indiennes constituent des subdivisions distinctes et que, tout comme les cités, villes et villages, on ne les classe pas avec les municipalités au sein desquelles elles peuvent être géographiquement situées.

**Terre-Neuve.**—Comme les régions dépourvues d'organisation municipale couvraient une superficie relativement étendue à Terre-Neuve lors du recensement de 1951, on a établi des subdivisions "de recensement". Sur la carte de référence de Terre-Neuve, ces subdivisions se reconnaissent à leur signe alphabétique. Lors du recensement de 1956, de nouvelles subdivisions jouissaient de l'organisation municipale: à savoir, 2 cités, 31 villes, 20 centres d'administration locale, 4 districts ruraux et 3 districts d'amélioration locale.

**Île-du-Prince-Édouard.**—Le 1<sup>er</sup> juin 1956, les subdivisions comprenaient 1 cité, 7 villes, 14 villages constitués, 67 townships et 2 royalties. La carte de référence indique les townships et les royalties numérotés d'après leur désignation officielle.

**Nouvelle-Écosse.**—Avant le recensement de 1951, ce sont principalement les subdivisions de scrutin qui ont servi de subdivisions aux fins de recensement. Comme on ne pouvait les comparer d'un recensement à l'autre et que les municipalités de comté et de district couvraient une superficie relativement étendue, on a créé des subdivisions "de recensement" pour le recensement de 1951. À la date du recensement de 1956, les nouvelles subdivisions suivantes jouissaient de l'organisation municipale: 2 cités, 40 villes et 24 municipalités de comté et de district.

**Nouveau-Brunswick.**—Aux fins de recensement, les subdivisions comprenaient les paroisses. Outre les 152 paroisses existant le 1<sup>er</sup> juin 1956, les subdivisions comptaient 5 cités, 20 villes et 2 villages constitués.

**Québec.**—En guise de subdivisions pour le recensement, on a utilisé les cantons ou paroisses désormais organisés en municipalités, les municipalités sans désignation et aussi quelques paroisses particulières non encore érigées en municipalités distinctes. Le 1<sup>er</sup> juin 1956, en plus de ces 1,129 municipalités et paroisses, les subdivisions comprenaient 40 cités, 146 villes et 341 villages constitués.

**Ontario.**—En Ontario, les subdivisions sont principalement des townships organisés. Dans quelques districts du Nord, un certain nombre de districts d'amélioration ont été établis ces dernières années. En plus des 573 townships organisés et des 21 districts d'amélioration, les subdivisions comprennent une municipalité métropolitaine (Toronto), 29 cités, 155 villes et 156 villages constitués.

**Manitoba.**—Les subdivisions se composent de 113 municipalités rurales et suburbaines et de 13 districts d'administration locale. Elles comptent aussi 5 cités, 34 villes et 38 villages constitués.

**Saskatchewan.**—The subdivisions consist of 297 rural municipalities and 12 local improvement districts. In addition, the subdivisions include 8 cities, 98 towns, and 377 incorporated villages.

**Alberta.**—The subdivisions on June 1, 1956 consisted of 41 municipal districts, 48 improvement districts, as well as 2 special areas and 7 counties. They represent a complete revision of the municipal units which were in effect at the 1951 and 1941 Censuses. A special table to show the population of Alberta according to present municipal units, showing the old units or parts thereof which comprise the new municipal districts, is shown in Appendix C. In addition to these subdivisions, there are in Alberta 8 cities, 80 towns and 145 incorporated villages.

**British Columbia.**—The census divisions and subdivisions of British Columbia were established in 1929. The subdivisions of Divisions 4 and 5 were revised between the 1951 and 1956 Censuses. In addition to the "census" subdivisions, the municipally organized localities include 36 cities, 50 incorporated villages, and 30 district municipalities.

#### Metropolitan and other major urban areas

A number of tables in the 1956 reports show population classifications for Census Metropolitan Areas. In addition, population totals are given for localities classed as "Other Major Urban Areas" in Table 9. (See Report No. 1-6.) As a guide to the locations of the communities which comprise these types of urbanized areas, a set of reference maps follows the provincial series in this Appendix. Maps are not included for the Cities of Regina and Saskatoon, which, although sufficiently large to be classed as Census Metropolitan Areas, do not have substantial built-up urbanized fringe areas.

It should be noted that these maps are not drawn to a uniform scale, and the precise boundaries in cases where only parts of municipalities are included, cannot always be discerned. Wherever possible, however, the boundaries are described on the maps in instances where they do not follow the official limits of a given municipality.

**Saskatchewan.**—Les subdivisions se composent de 297 municipalités rurales et de 12 districts d'amélioration locale. Elles comprennent aussi 8 cités, 98 villes et 377 villages constitués.

**Alberta.**—Le 1<sup>er</sup> juin 1956, les subdivisions se composaient de 41 districts municipaux, de 48 districts d'amélioration, de 2 secteurs spéciaux et de 7 comtés. Elles constituent une refonte complète des divisions municipales qui existaient lors des recensements de 1951 et de 1941. L'appendice C donne un tableau spécial préparé de façon à indiquer la population de l'Alberta d'après les divisions municipales actuelles, indiquant les anciennes divisions ou leurs parties qui forment les nouveaux districts municipaux. En plus de ces subdivisions, l'Alberta compte 8 cités, 80 villes et 145 villages constitués.

**Colombie-Britannique.**—Les divisions et subdivisions de la Colombie-Britannique sont établies depuis 1929. Les subdivisions des divisions 4 et 5 ont été modifiées entre les recensements de 1951 et 1956. Outre les subdivisions "de recensement", les localités jouissant d'une organisation municipale comprennent 36 cités, 50 villages constitués et 30 municipalités de district.

#### Zones métropolitaines et autres régions urbaines importantes.

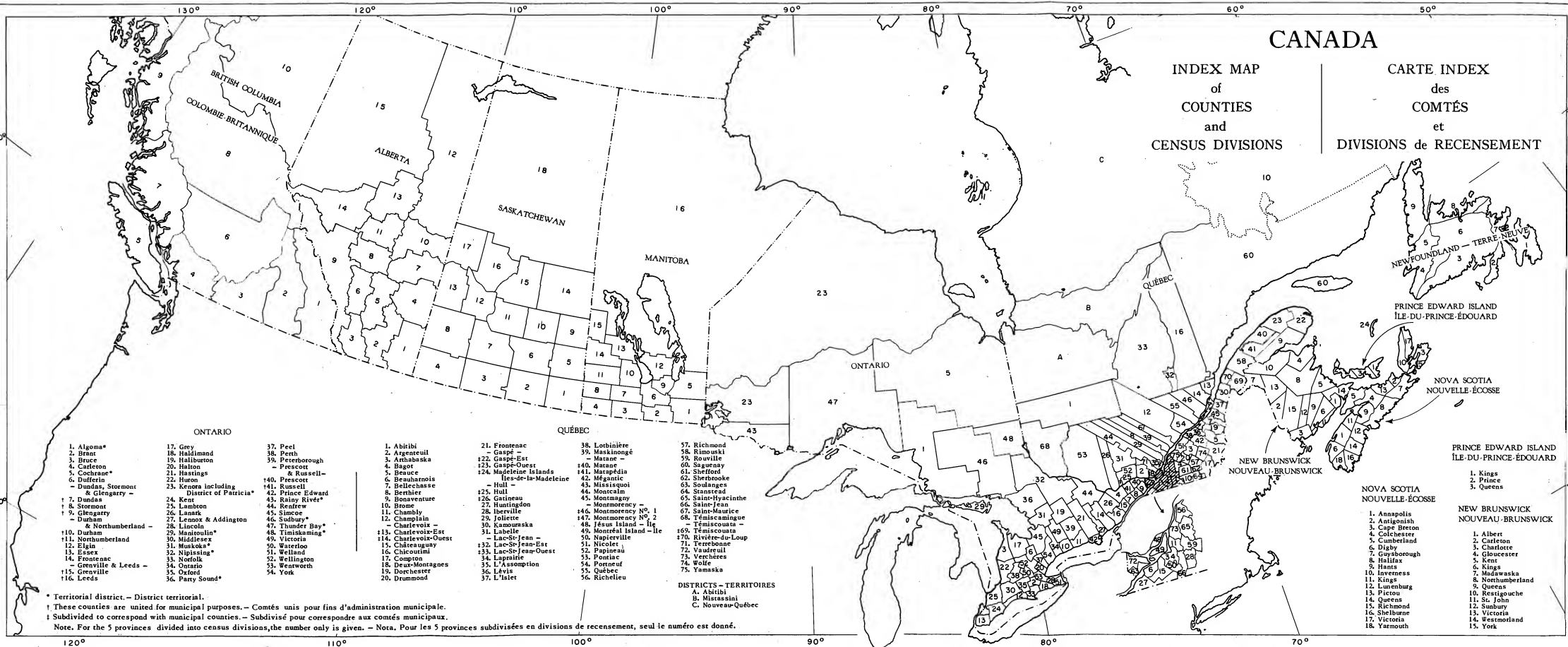
Un certain nombre de tableaux des bulletins de 1956 montrent la répartition de la population par zone métropolitaine de recensement. Le tableau 9 donne la population des localités classées comme "autres grandes agglomérations urbaines". (Voir rapport n° 1-6.) Une série de cartes de référence indiquant l'emplacement des agglomérations qui constituent ces genres de régions urbanisées, fait suite à la série des cartes provinciales du présent appendice. Il n'y a pas de cartes des villes de Regina et de Saskatoon, qui, bien que suffisamment importantes pour compter parmi les zones métropolitaines de recensement, ne possèdent pas de grandes agglomérations urbaines de banlieue.

Il est à remarquer que ces cartes ne sont pas tracées suivant une échelle uniforme et qu'il n'est pas toujours possible de discerner les limites précises lorsque des parties de municipalités seulement sont comprises. Autant que possible, cependant, les cartes décrivent les limites quand elles ne s'en tiennent pas aux limites officielles d'une municipalité donnée.

# CANADA

INDEX MAP  
of  
COUNTIES  
and  
CENSUS DIVISIONS

CARTE INDEX  
des  
COMTÉS  
et  
DIVISIONS de RECENSEMENT



- ONTARIO**
- 1. Algoma\*
  - 2. Brant
  - 3. Bruce
  - 4. Carleton
  - 5. Cochrane\*
  - 6. Dufferin
  - 7. Dundas, Stormont & Glengarry -
  - 8. Stormont
  - 9. Glengarry
  - 10. Durham
  - 11. Northumberland
  - 12. Elgin
  - 13. Essex
  - 14. Frontenac
  - 15. Grenville & Leeds -
  - 16. Leeds

- 17. Grey
- 18. Halton
- 19. Hamilton
- 20. Haldimand
- 21. Hastings
- 22. Huron
- 23. Kenora including District of Patricia\*
- 24. Kent
- 25. Lambton
- 26. Lanark
- 27. Lennox & Addington
- 28. Lincoln
- 29. Manitowish\*
- 30. Middlesex
- 31. Muskoka\*
- 32. Niagara
- 33. Norfolk
- 34. Ontario
- 35. Oxford
- 36. Parry Sound\*

- 37. Peel
- 38. Perth
- 39. Peterborough
- 40. Prescott & Russell -
- 41. Russell
- 42. Prince Edward
- 43. Rainy River\*
- 44. Renfrew
- 45. Simcoe
- 46. Sudbury\*
- 47. Thunder Bay\*
- 48. Timiskaming\*
- 49. Victoria
- 50. Waterloo
- 51. Welland
- 52. Wellington
- 53. Wentworth
- 54. York

- 21. Frontenac
- 22. Gaspé -
- 23. Gaspé-Ouest
- 24. Madeleine Islands
- 25. Hull -
- 26. Gatineau
- 27. Huntingdon
- 28. Iberville
- 29. Joliette
- 30. Kamouraska
- 31. Labelle
- 32. Lac-St-Jean-Est
- 33. Lac-St-Jean-Ouest
- 34. Lével
- 35. Les-Montagnes
- 36. L'Assomption
- 37. L'Islet

- 38. Lotbinière
- 39. Maskinongé
- 40. Manseau
- 41. Matapédia
- 42. Mégantic
- 43. Missisquoi
- 44. Montcalm
- 45. Montmagny
- 46. Montmorency -
- 47. Montmorency No. 1
- 48. Jésus Island - Ile
- 49. Montserrat Island - Ile
- 50. Napierville
- 51. Nicolet
- 52. Papineau
- 53. Pontiac
- 54. Portneuf
- 55. Québec
- 56. Richelieu

- 57. Richmond
- 58. Rimouski
- 59. Rouville
- 60. Saguenay
- 61. Sherbrooke
- 62. Sherbrooke
- 63. Soulanges
- 64. Stanstead
- 65. Saint-Hyacinthe
- 66. Saint-Jean
- 67. Saint-Maurice
- 68. Temiscouata -
- 69. Temiscouata -
- 70. Rivière-du-Loup
- 71. Terrebonne
- 72. Vaudeville
- 73. Vercheres
- 74. Wolfe
- 75. Yamaska

**DISTRICTS - TERRITOIRES**  
A. Abitibi  
B. Mistassini  
C. Nouveau-Québec

- NEW BRUNSWICK  
NOUVEAU-BRUNSWICK**
- 1. Annapolis
  - 2. Antigonish
  - 3. Cape Breton
  - 4. Colebrook
  - 5. Cumberland
  - 6. Digby
  - 7. Guysborough
  - 8. Halifax
  - 9. Hants
  - 10. Inverness
  - 11. Kings
  - 12. Lunenburg
  - 13. Pictou
  - 14. Queens
  - 15. Richmond
  - 16. Shelburne
  - 17. Victoria
  - 18. Yarmouth
- NOVA SCOTIA  
NOUVELLE-ÉCOSSE**
- 1. Kings
  - 2. Prince
  - 3. Queens
- PRINCE EDWARD ISLAND  
ÎLE-DU-PRINCE-ÉDOUARD**
- 1. Albert
  - 2. Carleton
  - 3. Charlotte
  - 4. Gloucester
  - 5. Kent
  - 6. Kings
  - 7. Madawaska
  - 8. Northumberland
  - 9. Queens
  - 10. Restigouche
  - 11. St. John
  - 12. Sunbury
  - 13. Victoria
  - 14. Westmorland
  - 15. York

\* Territorial district. - District territorial.  
† These counties are united for municipal purposes. - Comtés unis pour fins d'administration municipale.  
‡ Subdivided to correspond with municipal counties. - Subdivisé pour correspondre aux comtés municipaux.  
Note. For the 3 provinces divided into census divisions, the number only is given. - Nota. Pour les 3 provinces subdivisées en divisions de recensement, seul le numéro est donné.

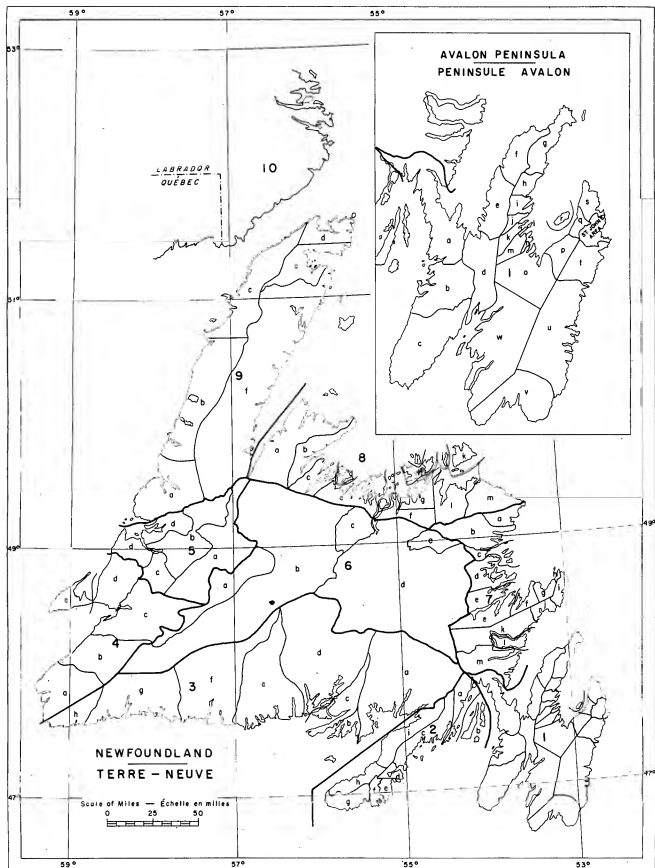
**PROVINCIAL MAPS**

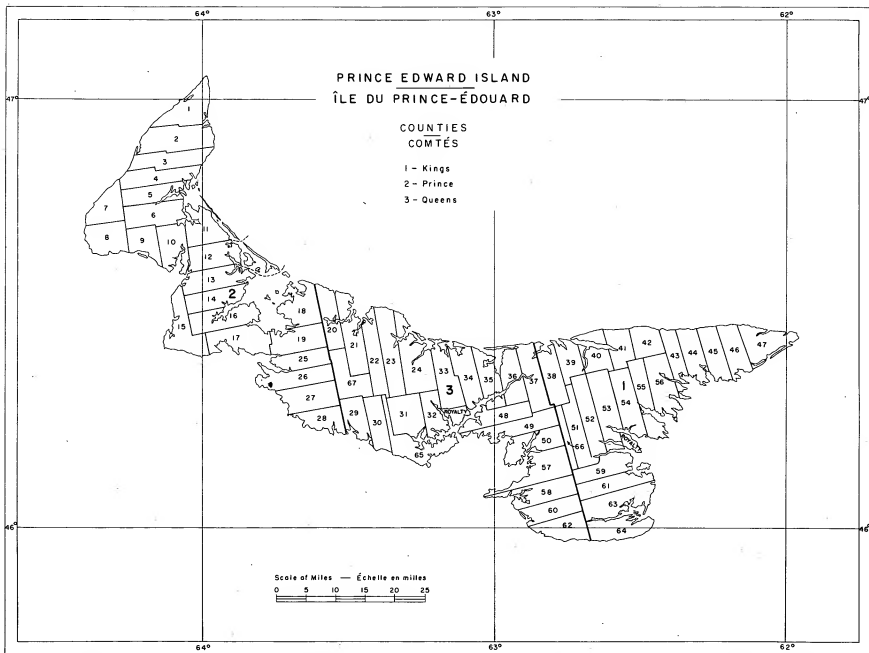


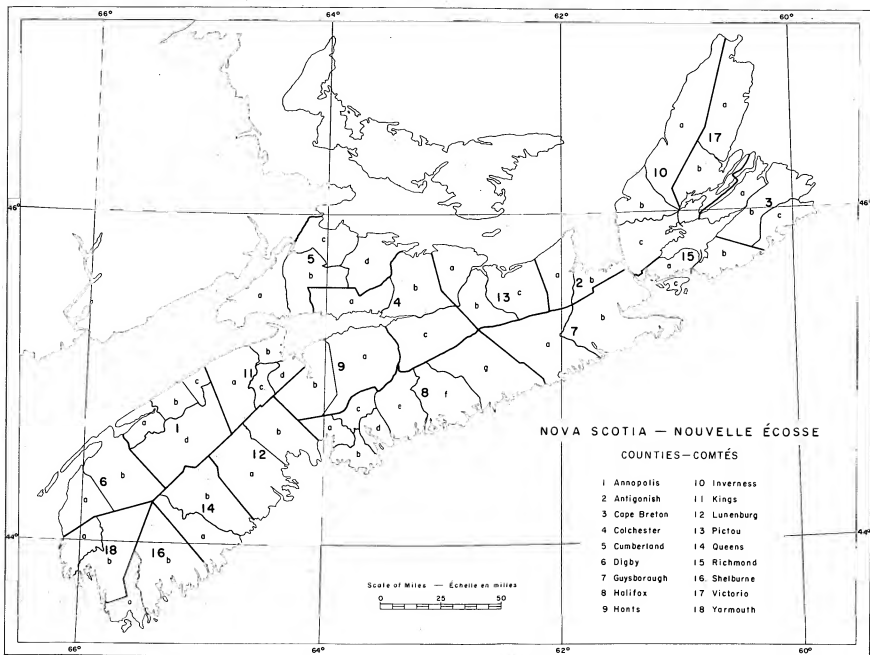
**CARTES PROVINCIALES**











## N.S.

## CENSUS SUBDIVISIONS - SUBDIVISIONS DE RECENSEMENT

## 1. Annapolis

- A Annapolis Royal
- B Bridgetown
- C Middleton
- D Milford - Dalhousie

## 2. Antigonish

- A Antigonish - Cape George
- B Pomquet - Tracadie

## 3. Cope Breton

- A Grand Narrows - Sydney Mines
- B Big Pond - Sydney
- C Louisburg

## 4. Colchester

- A North Cobequid Shore
- B Totomogouche - Salmon River
- C Truro - Stewiacke

## 5. Cumberland

- A Chignecto Bay - Parrboro
- B Springhill - Maccan River
- C Amherst - Amherst Shore
- D Wallace River - Wentworth

## 6. Digby

- A Clare
- B Digby

## 7. Guysborough

- A St. Mary's
- B Guysborough

## 8. Halifax

- A St. Margarets Bay
- B Peggy's Cove - Sambro
- C Sackville - Windsor Junction
- D Halifax - Dartmouth
- E Parter's Lake
- F Musquodoboit - Ship Harbour
- G Upper Musquodoboit - Sheet Harbour

## 9. Hants

- A East Hants
- B West Hants

## 10. Inverness

- A Cheticamp - Margaree
- B Inverness - Port Hood
- C River Denys - Port Hawkesbury

## 11. Kings

- A Kingston - Berwick
- B Canard - Cape Blomidon
- C Kentville - Gasperreau Lake
- D Wolfville - Avonport

## 12. Lunenburg

- A Bridgewater - Lunenburg
- B Chester

## 13. Pictou

- A Pictou - River John
- B Stellarton - Middle River
- C New Glasgow - Merigamish

## 14. Queens

- A Port Joli - Liverpool
- B Brooklyn - Medway River

## 15. Richmond

- A Paint Tupper - St. Peter's
- B Lock Lamond - Grand River
- C Madame Island

## 16. Shelburne

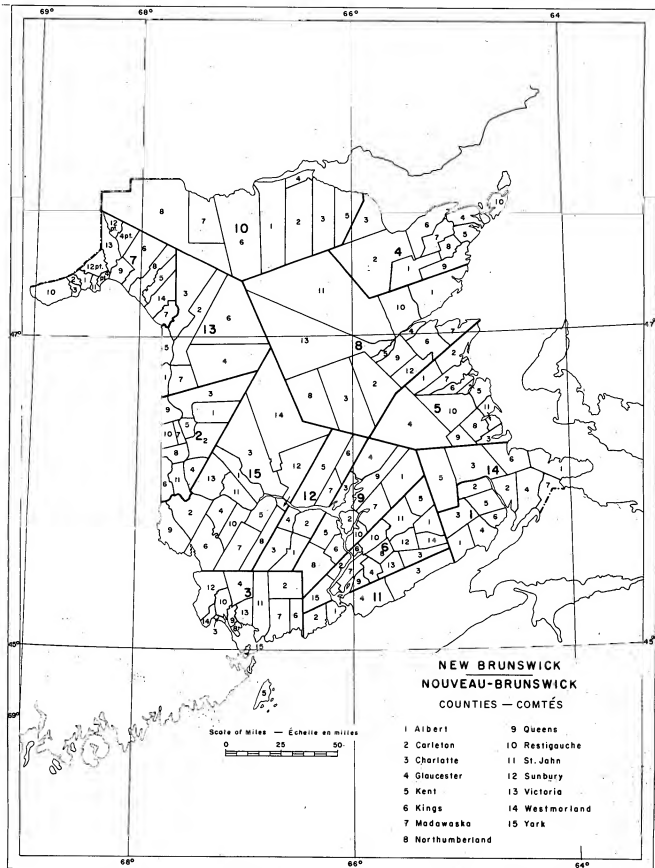
- A Barrington
- B Shelburne

## 17. Victoria

- A Cape North - Ingonish
- B Baddeck - St. Ann

## 18. Yarmouth

- A Yarmouth
- B Argyle



## N. B.

## MUNICIPALITIES - MUNICIPALITÉS

- |                 |                          |                    |
|-----------------|--------------------------|--------------------|
| 1. Albart       | 10. Welford              | 9. Waterborough    |
| 1. Alma         | 11. Wellington           | 10. Wickham        |
| 2. Coverdale    |                          |                    |
| 3. Elgin        | 6. Kings                 | 10. Restigouche    |
| 4. Harvey       | 1. Cardwell              | 1. Addington       |
| 5. Hillsborough | 2. Greenwich             | 2. Balmoral        |
| 6. Hapewell     | 3. Hammond               | 3. Colborne        |
|                 | 4. Hampton               | 4. Dalhousie       |
| 2. Carleton     | 5. Hovelock              | 5. Durham          |
| 1. Aberdeen     | 6. Kars                  | 6. Eldon           |
| 2. Brighton     | 7. Kingston              | 7. Grimmer         |
| 3. Kent         | 8. Norton                | 8. St. Quentin     |
| 4. Northampton  | 9. Rothesay              |                    |
| 5. Peel         | 10. Springfield          | 11. St. John       |
| 6. Richmond     | 11. Studholm             | 1. Lancaster       |
| 7. Simonds      | 12. Sussex               | 2. Musquash        |
| 8. Wakefield    | 13. Upham                | 3. St. Martins     |
| 9. Wicklow      | 14. Waterford            | 4. Simonds         |
| 10. Wilmot      | 15. Westfield            |                    |
| 11. Woodstock   |                          |                    |
|                 | 7. Madawaska             | 12. Sunbury        |
| 3. Charlotte    | 1. Baker Brook           | 1. Blissville      |
| 1. Campobello   | 2. Baker Lake            | 2. Burton          |
| 2. Clarendon    | 3. Clair                 | 3. Gladstone       |
| 3. Dufferin     | 4. Madawaska             | 4. Lincoln         |
| 4. Dumbarton    | 5. Notre Dame de Lourdes | 5. Mougerville     |
| 5. Grand Manan  | 6. Rivière Verte         | 6. Northfield      |
| 6. Lévesque     | 7. St. André             | 7. Sheffield       |
| 7. Pennfield    | 8. St. Ann's             |                    |
| 8. St. Andrews  | 9. St. Basil             | 13. Victoria       |
| 9. St. Croix    | 10. St. Francis          | 1. Andover         |
| 10. St. David   | 11. St. Hilaire          | 2. Denmark         |
| 11. St. George  | 12. St. Jacques          | 3. Drummond        |
| 12. St. James   | 13. St. Joseph           | 4. Gordon          |
| 13. St. Patrick | 14. St. Leonard          | 5. Grand Falls     |
| 14. St. Stephen |                          | 6. Lorne           |
| 15. West Isles  |                          | 7. Perth           |
|                 | 8. Northumberland        |                    |
| 4. Gloucester   | 1. Alnwick               | 14. Westmorland    |
| 1. Allardville  | 2. Blackville            | 1. Botsford        |
| 2. Bathurst     | 3. Blissfield            | 2. Dorchester      |
| 3. Beresford    | 4. Chatham               | 3. Moncton         |
| 4. Caraquet     | 5. Derby                 | 4. Sackville       |
| 5. Inkerman     | 6. Glensig               | 5. Salisbury       |
| 6. New Bandon   | 7. Hordwicke             | 6. Shediac         |
| 7. Paquetville  | 8. Ludlow                | 7. Westmorland     |
| 8. St. Isidore  | 9. Nelson                |                    |
| 9. Soumerai     | 10. Newcastle            | 15. York           |
| 10. Shippegan   | 11. Northesk             | 1. Bright          |
|                 | 12. Rogersville          | 2. Canterbury      |
|                 | 13. Southeast            | 3. Douglas         |
| 5. Kent         |                          | 4. Dumfries        |
| 1. Acadieville  | 9. Queens                | 5. Kingsclear      |
| 2. Carleton     | 1. Brunswick             | 6. McAdam          |
| 3. Dundas       | 2. Cambridge             | 7. Manners Sutton  |
| 4. Harcourt     | 3. Canning               | 8. New Maryland    |
| 5. Richibucto   | 4. Chipman               | 9. North Lake      |
| 6. St. Charles  | 5. Gagetown              | 10. Prince William |
| 7. St. Louis    | 6. Hampstead             | 11. Queensbury     |
| 8. St. Mary     | 7. Johnston              | 12. St. Mary's     |
| 9. St. Paul     | 8. Petersville           | 13. Southampton    |
|                 |                          | 14. Stanley        |

# QUÉ.- I

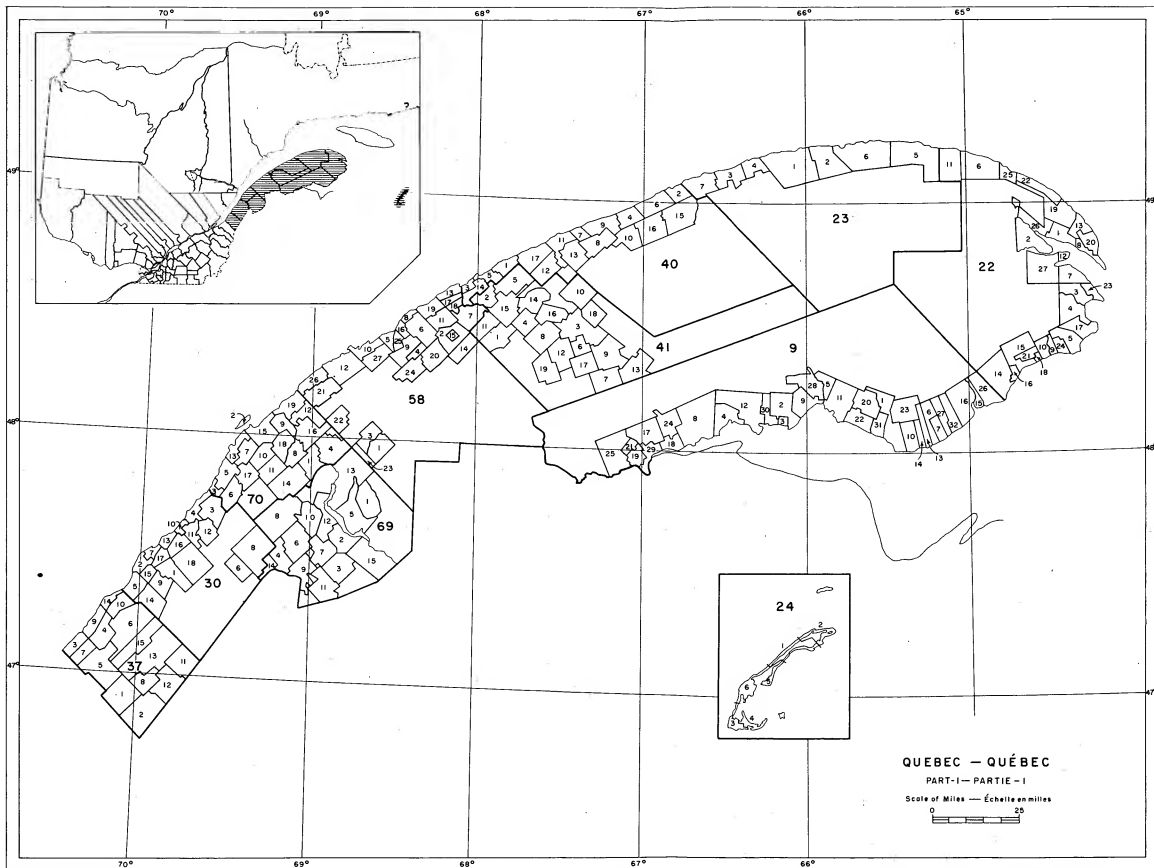
## MUNICIPALITIES - MUNICIPALITÉS

9. Bonaventure
1. Bonaventure
  2. Carleton
  3. Carleton-sur-Mer
  4. Escuminac
  5. Grande-Cascapédia
  6. Hape
  7. Hape Town
  8. Mann
  9. Moria
  10. New Carlisle
  11. New Richmand
  12. Nouvelle
  13. Paspébiac
  14. Paspébiac-O.
  15. Port-Daniel, part. E.
  16. Port-Daniel, part. O.
  17. Ristigouche
  18. Ristigouche part S-E.
  19. St-Alexis...
  20. St-Alphonse
  21. St-Benoît<sup>1</sup>
  22. St-Charles...
  23. St-Elzéar<sup>1</sup>
  24. St-Fidèle...
  25. St-François-d'Assise
  26. Ste-Germaine...
  27. St-Godefroy
  28. St-Jules
  29. St-Laurent...
  30. St-Omer
  31. St-Siméon
  32. Shigawake
22. Gaspé-E.
1. Baie-de-Gaspé-N.
  2. Baie-de-Gaspé-S.
  3. Borachois
  4. Bridgeville
  5. Cap-d'Espoir
  6. Cloridorme
  7. Douglas
  8. Grande-Grève
  9. Grande-Rivière
  10. Grande-Rivière-O.
  11. Grande-Vallée
  12. Haldimand
  13. L'Anse-aux-Griffons
  14. Newport
  15. Pabos
  16. Pabos-Mills
  17. Percé
  18. Petit-Pabos
  19. Rivau-Renard
  20. St-Alban...
21. St-François...
22. St-Maurice
  23. St-Pierre...
  24. Ste-Thérèse...
  25. St-Yvon<sup>1</sup>
  26. Sydenham-S.
  27. Yark
23. Gaspé-O.
1. Christie
  2. Duchesnay
  3. Ste-Anne...
  4. St-Joachim...
  5. Ste-Madeleine...
  6. St-Maxime...
  7. St-Narbert...
24. Îles-de-la-Madeleine
1. Grande-Entrée
  2. Grosse-Île
  3. Havre-Aubert
  4. Havre-Aubert-E.
  5. Havre-aux-Maisons
  6. L'Étang-du-Nord
30. Kamouraska
1. Mont-Carmel
  2. Rivière-Ouelle
  3. St-Alexandre
  4. St-André
  5. Ste-Anne...
  6. St-Athanase
  7. St-Denis
  8. St-Éleuthère
  9. St-Gabriel...
  10. St-Germain
  11. Ste-Hélène
  12. St-Joseph...
  13. St-Louis...
  14. St-Onésime...
  15. St-Pacôme
  16. St-Paschal...
  17. St-Philippe...
  18. Woodbridge
37. L'Islet
1. Arago
  2. Casgrain Leverrier
  3. N.-D.-de-Bon-Secours...
  4. St-Aubert
  5. St-Cyrille...
  6. St-Damase...
  7. St-Eugène
  8. Ste-Félicité
  9. St-Jean...
  10. Ste-Louise
  11. St-Omer
12. St-Phamphile
13. Ste-Perpétue
  14. St-Roch...
  15. Tourville
40. Motane
1. Baie-des-Sables
  2. Capucins
  3. Grand-Métis
  4. Grosses-Roches
  5. Les Boules
  6. Les Méchins
  7. Patita-Matane
  8. St-Adalme
  9. Ste-Félicité
  10. St-Jean...
  11. St-Jérôme...
  12. St-Léandre
  13. St-Luc
  14. St-Octave...
  15. St-Paulin...
  16. St-Thomas...
  17. St-Ulric...
41. Motopédio
1. La Rédemption
  2. St-Antoine...
  3. St-Benoît...
  4. St-Cléophas
  5. St-Damase
  6. St-Edmond
  7. Ste-Florence
  8. Ste-Irène
  9. St-Jacques...
  10. St-Jean-Baptiste...
  11. Ste-Jeanne-d'Arc
  12. St-Léon
  13. Ste-Marguerite-M<sup>1</sup>
  14. Ste-Marie...
  15. St-Moïse
  16. St-Pierre...
  17. St-Raphaël...
  18. St-Tharcisius
  19. St-Zénon
58. Rimouski
1. Biencourt
  2. Fleuriault
  3. Loc-des-Aigles
  4. Mont-Label
  5. N.-D.-du-Sacré-C.
  6. St-Anaclet...
  7. Ste-Angèle...
  8. Ste-Anne...
  9. Ste-Blondine
  10. Ste-Cécile...
11. St-Donat
12. St-Fabien
  13. Ste-Flavie
  14. St-François...
  15. St-Gabriel
  16. St-Germain...
  17. St-Jean-Baptiste
  18. St-Joseph...
  19. Ste-Luce
  20. St-Macellin
  21. St-Mathieu...
  22. St-Médard
  23. St-Michel...<sup>2</sup>
  24. St-Narcisse...
  25. Ste-Odile...
  26. St-Simon...
  27. St-Valérien
69. Témiscouato
1. Auclair
  2. N.-D.-du-Lac
  3. St-Benoît-Abbé
  4. St-David...
  5. St-Dominique...
  6. St-Elzéar
  7. St-Eusèbe
  8. St-Honoré
  9. St-Joseph...
  10. St-Louis...
  11. St-Marc...
  12. St-Mathias...<sup>2</sup>
  13. St-Michel...<sup>2</sup>
  14. St-Pierre...
  15. Ste-Rose...
70. Rivière-du-Loup
1. Hocquart
  2. N.-D.-des-Sept-Douleurs
  3. N.-D.-du-Portage
  4. Raudot
  5. St-Patrice...
  6. St-Antanin
  7. St-Arsène
  8. St-Clément
  9. St-Éloi
  10. St-Épiphane
  11. St-François-Xavier...
  12. Ste-Françoise
  13. St-Georges...
  14. St-Hubert
  15. St-Jean-B.
  16. St-Jean-de-Dieu
  17. St-Madeste
  18. St-Paul...
  19. N.-D.-des-Neiges...

1 Not organized as a municipality - Non organisé en municipalité.

2 Part of municipality - Partie de municipalité.





# QUÉ.-2

## MUNICIPALITIES – MUNICIPALITÉS

### 12. Champlain

1. Langelier

### 13. Charlevoix-E.

1. N.-D.-des-Mants
2. Rivière-Malbaie
3. Ste-Agnès
4. St-Aimé-des-Lacs
5. St-Étienne...
6. St-Fidèle...
7. St-Irénée
8. St-Siméon

### 14. Charlevoix-O.

1. La Bgleine
2. Les Éboulements
3. Rivière-du-Gouffre
4. St-Bernard...
5. St-François...
6. St-Hilarion
7. St-Louis...
8. St-Pierre et St-Paul...
9. St-Urbain

### 16. Chicoutimi

1. Bagotville
2. Bégin
3. Bourget
4. Chicoutimi
5. Dumas
6. Grande-Baie
7. Kénogami
8. Labrecque
9. Larouche
10. N.-D.-de-Laterrière
11. Otis
12. St-Ambroise
13. St-David...
14. St-Dominique...
15. St-Fulgence
16. St-Honoré
17. St-Jean
18. Ste-Rose-du-Nord
19. Shipshaw
20. Taché
21. Tremblay

### 32. Lac-St-Jean-E.

1. Delisle
2. Hébertville
3. L'Ascension-de-N.-S.
4. St-Bruno
5. Ste-Croix
6. St-Gédéon
7. St-Henri-de-Taillon
8. St-Jérôme
9. St-Joseph-d'Alma
10. Ste-Manique

### 33. Lac-St-Jean-O.

1. Albanel
2. Girardville
3. Normandin
4. N.-D.-de-la-Daré
5. Péribanka
6. Roberval

7. St-André
8. St-Augustin
9. St-Edmond
10. St-Eugène
11. St-Félicien
12. St-François-de-Sales
13. St-Hedwige
14. Ste-Jeanne-d'Arc
15. St-Louis-de-Chambard
16. St-Ludger-de-Milat
17. St-Méthode
18. St-Michel-de-Mistassini
19. St-Prime
20. St-Stanislas
21. St-Thomas-d'Aquin
22. St-Thomas-Didyme

### 52. Popineau

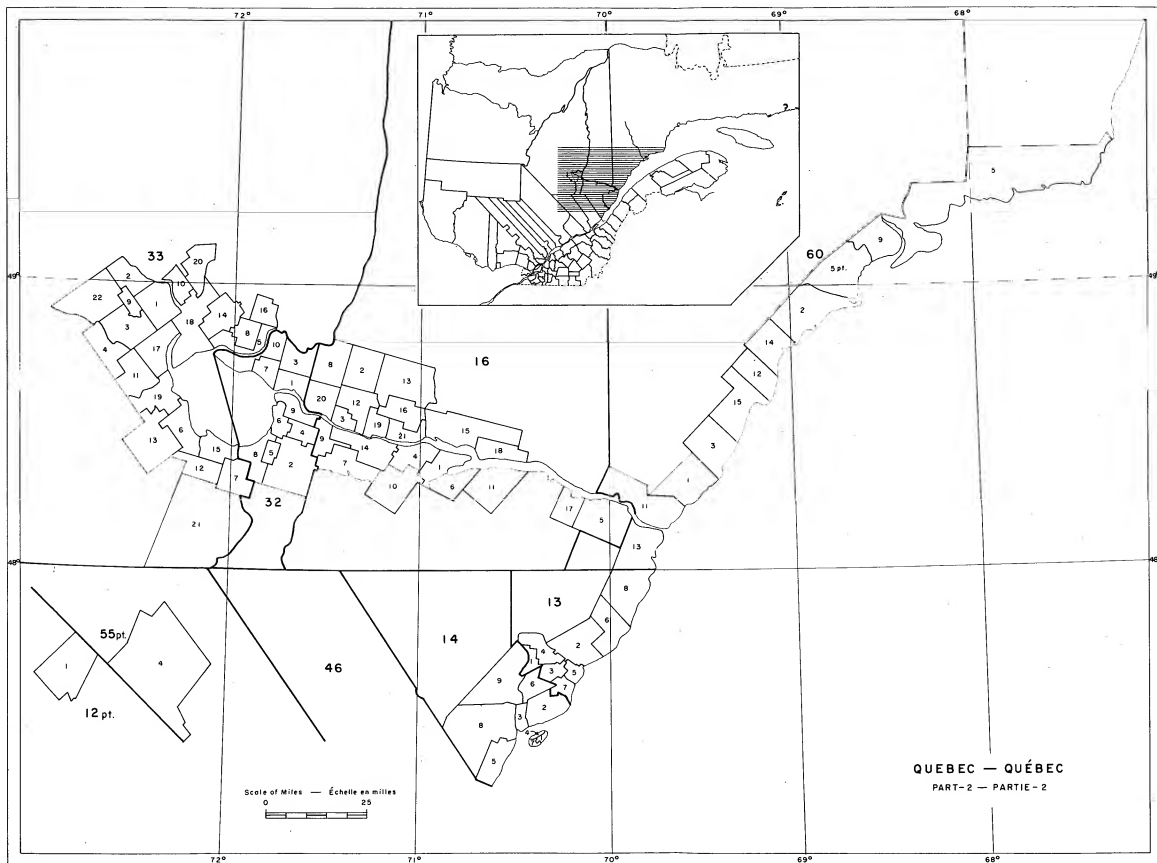
1. Amherst
2. Bowman
3. Buckingham
4. Buckingham, part. S.-E.
5. Buckingham, part. O.
6. Duhamel
7. Fassett
8. Hartwell
9. Lac-des-Plages
10. L'Ange-Gardien
11. Lochaber
12. Lachaber, part. N.
13. Lachaber, part. O.
14. Mayo
15. Montpellier
16. Mulgrave & Derry
17. N.-D.-du-Ban-Secours, part. N.
18. N.-D.-de-la-Paix
19. Plaisance
20. Ponsanby
21. Portland
22. Portland-O.
23. Ripon
24. St-André-Avellin
25. Ste-Angélique
26. Suffolk Addington
27. Villeneuve
28. Vinay

### 55. Québec

4. Lac-Édouard

### 60. Saguenay

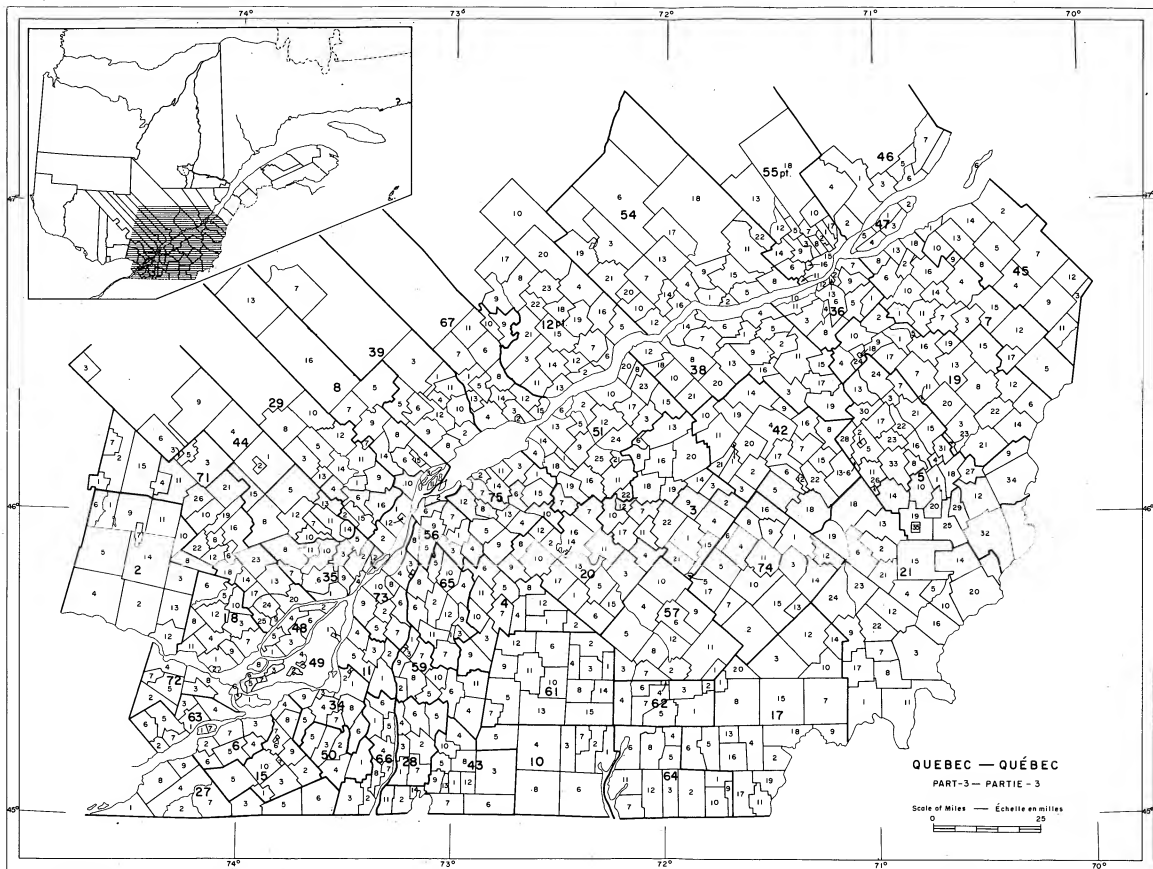
1. Bergerannes
2. Calombier
3. Escaumains
4. Havre-St-Pierre
5. Les Sept-Cantons...
6. Letellier
7. Maisie
8. Natashquan
9. Ragueneau
10. Rivière-au-Tonnerre
11. Sacré-Coeur-de-Jésus
12. Ste-Anne-de-Portneuf
13. St-Firmin
14. St-Luc-de-Laval
15. St-Paul-du-Nord



# QUÉ-3

## MUNICIPALITÉS - MUNICIPALITÉS

2. Argenteuil	25. St-Martin	7. Ste-Genèveville ...	14. St-Louis ...	4. St-Ambrose ...	4. Ste-Angèle	13. St-Pierre ...	12. St-Charles ...	3. St-Vallières ...	5. Lantier
1. Arundel	26. St-Méthode ... 2	8. St-Jacques ...	15. St-Luc	5. Ste-Béatrice	5. St-Dioscè	14. St-Thomas ...	13. St-Christine	5. Lestage	6. Lasage
2. Chatham	9. St-Philibert ...	9. St-Jacques ...	16. St-Michel	6. Ste-Élisabeth	6. Ste-Édith	7. St-Jean ...	14. St-Charles	7. St-François	7. St-François
4. Gora	28. St-Pierre ...	10. St-Joseph ... 1	17. Ste-Marguerite	7. Ste-Marguerite	7. St-Jacques-Du-Lac	46. Montmorency N° 1 ...	15. Ste-Jeanne ...	15. Ste-Jeanne ...	8. Piedmont
4. Grenville	30. St-Séverin	12. St-Luc	19. Ste-Maxime ...	9. St-Edmond	8. St-Joseph ...	1. Château-Richer	16. St-Joseph ...	16. St-Joseph ...	9. Rood
5. Harrington	31. St-Simon ... 2	13. Ste-Morthe ...	20. St-Dion ...	10. Ste-Émilie ...	10. St-Lion-Grand ...	1. Ange-Gendron	18. Ste-Raymond ...	18. Ste-Raymond ...	62. Shurtleff
7. Hubbardville	32. St-Thomasville	14. Ste-Nicolas	21. Ste-Anne ...	11. St-Félix ...	11. St-François	1. Ange-Gendron	19. Ste-Anne ...	19. Ste-Anne ...	11. St-Agathe
7. Lac-des-Seize-Isles	33. St-Victor ...	15. Ste-Nicolas	22. Ste-Rose ...	12. St-Jean ...	12. Ste-Ursule	4. Ste-Brigitte ...	20. St-Thibault ...	20. St-Thibault ...	11. St-Amande
8. Millerville	34. St-Zénon	16. St-Thomas	23. Ste-Justine ...	13. Ste-Simone ...	13. Ste-Simone ...	4. Ste-Brigitte ...	21. Ste-Justine ...	21. Ste-Justine ...	12. St-André
9. Montcalm	35. Shenley	17. St-Roch ...	24. Taschereau-Forêt	14. Ste-Mélanie	14. Ste-Mélanie	6. Ste-Thérèse-Caps	22. Shannon	22. Shannon	13. Ancelet
10. Marie Heights		18. St-François	25. Taschereau-Forêt	15. Ste-Mélanie	15. Ste-Mélanie	7. Ste-Thérèse-Caps	23. Shannon	23. Shannon	14. Assol
11. St-Adolphe	4. Beauharnois	19. St-Isidore ...	26. Drummond	16. St-Thomas	16. St-Thomas		55. Québec	55. Québec	17. St-Jovier ...
12. St-André ...	1. Grande-Île	20. St-Basile	27. Drummond	1. Durham ...	1. Halifax-N.		1. Beauport-O.	1. Beauport-O.	18. St-Jacques
13. St-Joseph-Beauport ...	2. Ste-Cécile	21. St-Basile	28. Drummond	2. Grand-Drum.	2. Halifax-S., part. S.-O.		2. Charlevoix-O.	2. Charlevoix-O.	19. St-Joseph ...
14. Wentworth	3. St-Joseph-Beauport ...	22. St-Timothée	29. Drummond	3. Kingspan	3. Halifax-S., part. S.-O.		3. Charlevoix-O.	3. Charlevoix-O.	20. St-Louis ...
	4. Ste-Cécile	23. St-Timothée	30. Drummond	4. Kingspan Falls	4. Inverness		4. St-Charles	4. St-Charles	21. St-Louis ...
	5. St-Etienne ...	24. St-Timothée	31. Drummond	5. L'Anvers	5. Ireland, part. N.		5. St-Charles	5. St-Charles	22. St-Louis ...
	6. St-Louis ...	25. St-Timothée	32. Drummond	6. Lafabre	6. Leeds		6. St-Charles	6. St-Charles	23. St-Louis ...
	7. St-Isidore ...	26. St-Timothée	33. Drummond	7. Lafabre	7. Leeds, part. E.		7. St-Charles	7. St-Charles	24. St-Louis ...
	8. Ste-Justine ...	27. St-Timothée	34. Drummond	8. Lafabre	8. Nelson		8. St-Charles	8. St-Charles	25. St-Louis ...
	9. Ste-Justine ...	28. St-Timothée	35. Drummond	9. Lafabre	9. Nelson		9. St-Charles	9. St-Charles	26. St-Louis ...
	10. Ste-Justine ...	29. St-Timothée	36. Drummond	10. Lafabre	10. N.-D.-de-Louise		10. St-Charles	10. St-Charles	27. St-Louis ...
	11. Ste-Justine ...	30. St-Timothée	37. Drummond	11. Lafabre	11. Plessisville		11. St-Charles	11. St-Charles	28. St-Louis ...
	12. Ste-Justine ...	31. St-Timothée	38. Drummond	12. Lafabre	12. Rivière-Du-Bois		12. St-Charles	12. St-Charles	29. St-Louis ...
	13. Ste-Justine ...	32. St-Timothée	39. Drummond	13. Lafabre	13. St-C.-de-Warville		13. St-Charles	13. St-Charles	30. St-Louis ...
	14. Ste-Justine ...	33. St-Timothée	40. Drummond	14. Lafabre	14. Ste-Anastasia ...		14. St-Charles	14. St-Charles	31. St-Louis ...
	15. Ste-Justine ...	34. St-Timothée	41. Drummond	15. Lafabre	15. Ste-Anastasia ...		15. St-Charles	15. St-Charles	32. St-Louis ...
	16. Ste-Justine ...	35. St-Timothée	42. Drummond	16. Lafabre	16. Ste-Anastasia ...		16. St-Charles	16. St-Charles	33. St-Louis ...
	17. Ste-Justine ...	36. St-Timothée	43. Drummond	17. Lafabre	17. Ste-Anastasia ...		17. St-Charles	17. St-Charles	34. St-Louis ...
	18. Ste-Justine ...	37. St-Timothée	44. Drummond	18. Lafabre	18. Ste-Anastasia ...		18. St-Charles	18. St-Charles	35. St-Louis ...
	19. Ste-Justine ...	38. St-Timothée	45. Drummond	19. Lafabre	19. Ste-Anastasia ...		19. St-Charles	19. St-Charles	36. St-Louis ...
	20. Ste-Justine ...	39. St-Timothée	46. Drummond	20. Lafabre	20. Ste-Anastasia ...		20. St-Charles	20. St-Charles	37. St-Louis ...
	21. Ste-Justine ...	40. St-Timothée	47. Drummond	21. Lafabre	21. Ste-Anastasia ...		21. St-Charles	21. St-Charles	38. St-Louis ...
	22. Ste-Justine ...	41. St-Timothée	48. Drummond	22. Lafabre	22. Ste-Anastasia ...		22. St-Charles	22. St-Charles	39. St-Louis ...
	23. Ste-Justine ...	42. St-Timothée	49. Drummond	23. Lafabre	23. Ste-Anastasia ...		23. St-Charles	23. St-Charles	40. St-Louis ...
	24. Ste-Justine ...	43. St-Timothée	50. Drummond	24. Lafabre	24. Ste-Anastasia ...		24. St-Charles	24. St-Charles	41. St-Louis ...
	25. Ste-Justine ...	44. St-Timothée	51. Drummond	25. Lafabre	25. Ste-Anastasia ...		25. St-Charles	25. St-Charles	42. St-Louis ...
	26. Ste-Justine ...	45. St-Timothée	52. Drummond	26. Lafabre	26. Ste-Anastasia ...		26. St-Charles	26. St-Charles	43. St-Louis ...
	27. Ste-Justine ...	46. St-Timothée	53. Drummond	27. Lafabre	27. Ste-Anastasia ...		27. St-Charles	27. St-Charles	44. St-Louis ...
	28. Ste-Justine ...	47. St-Timothée	54. Drummond	28. Lafabre	28. Ste-Anastasia ...		28. St-Charles	28. St-Charles	45. St-Louis ...
	29. Ste-Justine ...	48. St-Timothée	55. Drummond	29. Lafabre	29. Ste-Anastasia ...		29. St-Charles	29. St-Charles	46. St-Louis ...
	30. Ste-Justine ...	49. St-Timothée	56. Drummond	30. Lafabre	30. Ste-Anastasia ...		30. St-Charles	30. St-Charles	47. St-Louis ...
	31. Ste-Justine ...	50. St-Timothée	57. Drummond	31. Lafabre	31. Ste-Anastasia ...		31. St-Charles	31. St-Charles	48. St-Louis ...
	32. Ste-Justine ...	51. St-Timothée	58. Drummond	32. Lafabre	32. Ste-Anastasia ...		32. St-Charles	32. St-Charles	49. St-Louis ...
	33. Ste-Justine ...	52. St-Timothée	59. Drummond	33. Lafabre	33. Ste-Anastasia ...		33. St-Charles	33. St-Charles	50. St-Louis ...
	34. Ste-Justine ...	53. St-Timothée	60. Drummond	34. Lafabre	34. Ste-Anastasia ...		34. St-Charles	34. St-Charles	51. St-Louis ...
	35. Ste-Justine ...	54. St-Timothée	61. Drummond	35. Lafabre	35. Ste-Anastasia ...		35. St-Charles	35. St-Charles	52. St-Louis ...
	36. Ste-Justine ...	55. St-Timothée	62. Drummond	36. Lafabre	36. Ste-Anastasia ...		36. St-Charles	36. St-Charles	53. St-Louis ...
	37. Ste-Justine ...	56. St-Timothée	63. Drummond	37. Lafabre	37. Ste-Anastasia ...		37. St-Charles	37. St-Charles	54. St-Louis ...
	38. Ste-Justine ...	57. St-Timothée	64. Drummond	38. Lafabre	38. Ste-Anastasia ...		38. St-Charles	38. St-Charles	55. St-Louis ...
	39. Ste-Justine ...	58. St-Timothée	65. Drummond	39. Lafabre	39. Ste-Anastasia ...		39. St-Charles	39. St-Charles	56. St-Louis ...
	40. Ste-Justine ...	59. St-Timothée	66. Drummond	40. Lafabre	40. Ste-Anastasia ...		40. St-Charles	40. St-Charles	57. St-Louis ...
	41. Ste-Justine ...	60. St-Timothée	67. Drummond	41. Lafabre	41. Ste-Anastasia ...		41. St-Charles	41. St-Charles	58. St-Louis ...
	42. Ste-Justine ...	61. St-Timothée	68. Drummond	42. Lafabre	42. Ste-Anastasia ...		42. St-Charles	42. St-Charles	59. St-Louis ...
	43. Ste-Justine ...	62. St-Timothée	69. Drummond	43. Lafabre	43. Ste-Anastasia ...		43. St-Charles	43. St-Charles	60. St-Louis ...
	44. Ste-Justine ...	63. St-Timothée	70. Drummond	44. Lafabre	44. Ste-Anastasia ...		44. St-Charles	44. St-Charles	61. St-Louis ...
	45. Ste-Justine ...	64. St-Timothée	71. Drummond	45. Lafabre	45. Ste-Anastasia ...		45. St-Charles	45. St-Charles	62. St-Louis ...
	46. Ste-Justine ...	65. St-Timothée	72. Drummond	46. Lafabre	46. Ste-Anastasia ...		46. St-Charles	46. St-Charles	63. St-Louis ...
	47. Ste-Justine ...	66. St-Timothée	73. Drummond	47. Lafabre	47. Ste-Anastasia ...		47. St-Charles	47. St-Charles	64. St-Louis ...
	48. Ste-Justine ...	67. St-Timothée	74. Drummond	48. Lafabre	48. Ste-Anastasia ...		48. St-Charles	48. St-Charles	65. St-Louis ...
	49. Ste-Justine ...	68. St-Timothée	75. Drummond	49. Lafabre	49. Ste-Anastasia ...		49. St-Charles	49. St-Charles	66. St-Louis ...
	50. Ste-Justine ...	69. St-Timothée	76. Drummond	50. Lafabre	50. Ste-Anastasia ...		50. St-Charles	50. St-Charles	67. St-Louis ...
	51. Ste-Justine ...	70. St-Timothée	77. Drummond	51. Lafabre	51. Ste-Anastasia ...		51. St-Charles	51. St-Charles	68. St-Louis ...
	52. Ste-Justine ...	71. St-Timothée	78. Drummond	52. Lafabre	52. Ste-Anastasia ...		52. St-Charles	52. St-Charles	69. St-Louis ...
	53. Ste-Justine ...	72. St-Timothée	79. Drummond	53. Lafabre	53. Ste-Anastasia ...		53. St-Charles	53. St-Charles	70. St-Louis ...
	54. Ste-Justine ...	73. St-Timothée	80. Drummond	54. Lafabre	54. Ste-Anastasia ...		54. St-Charles	54. St-Charles	71. St-Louis ...
	55. Ste-Justine ...	74. St-Timothée	81. Drummond	55. Lafabre	55. Ste-Anastasia ...		55. St-Charles	55. St-Charles	72. St-Louis ...
	56. Ste-Justine ...	75. St-Timothée	82. Drummond	56. Lafabre	56. Ste-Anastasia ...		56. St-Charles	56. St-Charles	73. St-Louis ...
	57. Ste-Justine ...	76. St-Timothée	83. Drummond	57. Lafabre	57. Ste-Anastasia ...		57. St-Charles	57. St-Charles	74. St-Louis ...
	58. Ste-Justine ...	77. St-Timothée	84. Drummond	58. Lafabre	58. Ste-Anastasia ...		58. St-Charles	58. St-Charles	75. St-Louis ...
	59. Ste-Justine ...	78. St-Timothée	85. Drummond	59. Lafabre	59. Ste-Anastasia ...		59. St-Charles	59. St-Charles	76. St-Louis ...
	60. Ste-Justine ...	79. St-Timothée	86. Drummond	60. Lafabre	60. Ste-Anastasia ...		60. St-Charles	60. St-Charles	77. St-Louis ...
	61. Ste-Justine ...	80. St-Timothée	87. Drummond	61. Lafabre	61. Ste-Anastasia ...		61. St-Charles	61. St-Charles	78. St-Louis ...
	62. Ste-Justine ...	81. St-Timothée	88. Drummond	62. Lafabre	62. Ste-Anastasia ...		62. St-Charles	62. St-Charles	79. St-Louis ...
	63. Ste-Justine ...	82. St-Timothée	89. Drummond	63. Lafabre	63. Ste-Anastasia ...		63. St-Charles	63. St-Charles	80. St-Louis ...
	64. Ste-Justine ...	83. St-Timothée	90. Drummond	64. Lafabre	64. Ste-Anastasia ...		64. St-Charles	64. St-Charles	81. St-Louis ...
	65. Ste-Justine ...	84. St-Timothée	91. Drummond	65. Lafabre	65. Ste-Anastasia ...		65. St-Charles	65. St-Charles	82. St-Louis ...
	66. Ste-Justine ...	85. St-Timothée	92. Drummond	66. Lafabre	66. Ste-Anastasia ...		66. St-Charles	66. St-Charles	83. St-Louis ...
	67. Ste-Justine ...	86. St-Timothée	93. Drummond	67. Lafabre	67. Ste-Anastasia ...		67. St-Charles	67. St-Charles	84. St-Louis ...
	68. Ste-Justine ...	87. St-Timothée	94. Drummond	68. Lafabre	68. Ste-Anastasia ...		68. St-Charles	68. St-Charles	85. St-Louis ...
	69. Ste-Justine ...	88. St-Timothée	95. Drummond	69. Lafabre	69. Ste-Anastasia ...		69. St-Charles	69. St-Charles	86. St-Louis ...
	70. Ste-Justine ...	89. St-Timothée	96. Drummond	70. Lafabre	70. Ste-Anastasia ...		70. St-Charles	70. St-Charles	87. St-Louis ...
	71. Ste-Justine ...	90. St-Timothée	97. Drummond	71. Lafabre	71. Ste-Anastasia ...		71. St-Charles	71. St-Charles	88. St-Louis ...
	72. Ste-Justine ...	91. St-Timothée	98. Drummond	72. Lafabre	72. Ste-Anastasia ...		72. St-Charles	72. St-Charles	89. St-Louis ...
	73. Ste-Justine ...	92. St-Timothée	99. Drummond	73. Lafabre	73. Ste-Anastasia ...		73. St-Charles	73. St-Charles	90. St-Louis ...
	74. Ste-Justine ...	93. St-Timothée	100. Drummond	74. Lafabre	74. Ste-Anastasia ...		74. St-Charles	74. St-Charles	91. St-Louis ...
	75. Ste-Justine ...	94. St-Timothée	101. Drummond	75. Lafabre	75. Ste-Anastasia ...		75. St-Charles	75. St-Charles	92. St-Louis ...
	76. Ste-Justine ...	95. St-Timothée	102. Drummond	76. Lafabre	76. Ste-Anastasia ...		76. St-Charles	76. St-Charles	93. St-Louis ...
	77. Ste-Justine ...	96. St-Timothée	103. Drummond	77. Lafabre	77. Ste-Anastasia ...		77. St-Charles	77. St-Charles	94. St-Louis ...
	78. Ste-Justine ...	97. St-Timothée	104. Drummond	78. Lafabre	78. Ste-Anastasia ...		78. St-Charles	78. St-Charles	95. St-Louis ...
	79. Ste-Justine ...	98. St-Timothée	105. Drummond	79. Lafabre	79. Ste-Anastasia ...		79. St-Charles	79. St-Charles	96. St-Louis ...
	80. Ste-Justine ...	99. St-Timothée	106. Drummond	80. Lafabre	80. Ste-Anastasia ...		80. St-Charles	80. St-Charles	97. St-Louis ...
	81. Ste-Justine ...	100. St-Timothée	107. Drummond	81. Lafabre	81. Ste-Anastasia ...		81. St-Charles	81. St-Charles	98. St-Louis ...
	82. Ste-Justine ...	101. St-Timothée	108. Drummond	82. Lafabre	82. Ste-Anastasia ...		82. St-Charles	82. St-Charles	99. St-Louis ...
	83. Ste-Justine ...	102. St-Timothée	109. Drummond	83. Lafabre	83. Ste-Anastasia ...		83. St-Charles	83. St-Charles	100. St-Louis ...
	84. Ste-Justine ...	103. St-Timothée	110. Drummond	84. Lafabre	84. Ste-Anastasia ...		84. St-Charles	84. St-Charles	101. St-Louis ...
	85. Ste-Justine ...	104. St-Timothée	111. Drummond	85. Lafabre	85. Ste-Anastasia ...		85. St-Charles	85. St-Charles	102. St-Louis ...
	86. Ste-Justine ...	105. St-Timothée	112. Drummond	86. Lafabre	86. Ste-Anastasia ...		86. St-Charles	86. St-Charles	103. St-Louis ...
	87. Ste-Justine ...	106. St-Timothée	113. Drummond	87. Lafabre	87. Ste-Anastasia ...		87. St-Charles	87. St-Charles	104. St-Louis ...
	88. Ste-Justine ...	107. St-Timothée	114. Drummond	88. Lafabre	88. Ste-Anastasia ...		88. St-Charles	88. St-Charles	105. St-Louis ...
	89. Ste-Justine ...	108. St-Timothée	115. Drummond	89. Lafabre	89. Ste-Anastasia ...		89. St-Charles	89. St-Charles	106. St-Louis ...
	90. Ste-Justine ...	109. St-Timothée	1						



# QUÉ.- 4

## MUNICIPALITIES - MUNICIPALITÉS

### 1. Abitibi

1. Amos-E
2. Amos-O.
3. Authier
4. Carpentier & Courville
5. Clermont
6. Clerval
7. Colombourg
8. Fiedmont & Barrouette
9. La Motte
10. Landrienne
11. La Reine
12. La Sarre
13. Launoy
14. Normetal
15. Palmarolle
16. Poularies
17. Privet
18. Roquemoure
19. Royal-Roussillon-de-Macamic
20. St-Félix-de-Dalquier
21. Ste-Germaine-Boulis
22. Ste-Hélène-de-Moncaebourg
23. St-Jacques-de-Dupuy
24. St-Janvier
25. St-Lambert
26. St-Marc-de-Figuery
27. St-Mathieu
28. Seneveterre
29. Tschereou
30. Trécesson
31. Val-St-Gilles

### 26. Wright

27. Réserve Indienne Maniwaki

### 31. Labelle

1. Bellerive
2. Boyer
3. Brunet
4. Chute-St-Philippe
5. Décarie
6. Ferme-Neuve
7. Joly
8. Kiamika
9. Lac-des-Écorces
10. Lac-du-Cerf
11. La Conception
12. Lac-St-Paul
13. Lac-Tremblant-N.
14. La Mezaie
15. La Minerve
16. L'Ascension
17. Loranger
18. Marchand
19. Mont-St-Michel
20. Mont-Tremblant
21. N.-D.-du-Laus
22. N.-D.-de-Pontmain
23. Robertson & Pope
24. St-Aimé-du-Lac-des-Îles
25. Turgeon

### 53. Pontiac

1. Aldfield
2. Alley & Cowood
3. Bristol
4. Clivesther
5. Clarendon
6. Dorion
7. Grand-Colinet
8. Isle-des-Allumettes
9. Isle-oux-Allumettes, part. E.
10. Leslie, Clapham & Huddersfield
11. Litchfield
12. Mansfield & Pontefract
13. Onslow
14. Onslow, part. S.
15. Rapides-de-Joachim
16. Sheen, Esher, Aberdeen & Malakoff
17. Thorne
18. Waltham & Bryson

### 25. Hull

1. Templeton-E.
2. Templeton-E, part. E.
3. Templeton-N.
4. Templeton-O.

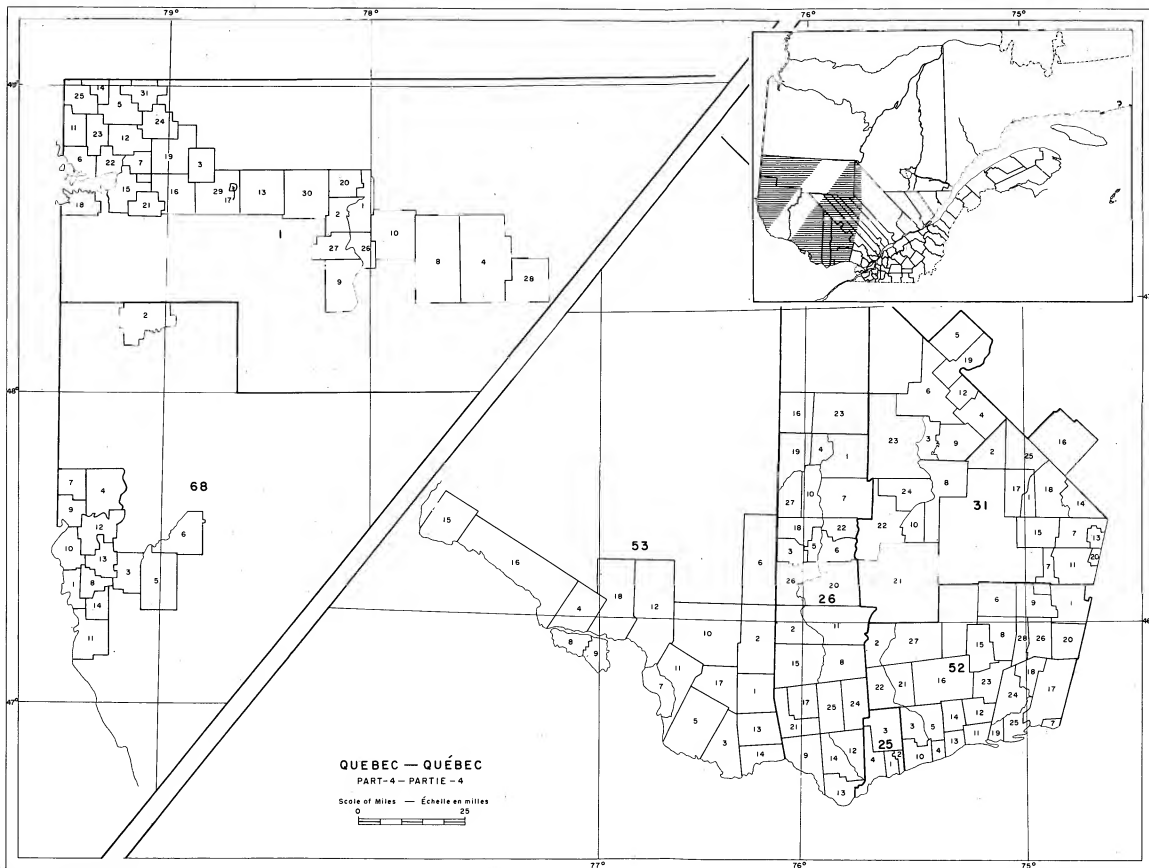
### 26. Gatineau

1. Aumond
2. Aylwin
3. Blue Sea
4. Bois-Franc
5. Bouchette
6. Cameron
7. Deléage
8. Denholm
9. Eordley
10. Egan-S.
11. Hincis
12. Hull, part. E.
13. Hull, part. S.
14. Hull, part. O.
15. Low
16. Lytton
17. Masham-N.
18. Messine
19. Montcarf
20. Northfield
21. Ste-Cécile-de-Masham
22. Ste-Thérèse-de-la-Gatineau
23. Sicotte
24. Wakefield, part. E.
25. Wakefield

### 68. Témiscamingue

1. Duhamel-O.
2. Évoil
3. Fugèreville
4. Goulin
5. Latulipe & Geboury
6. Moffet
7. Nédélec
8. N.-O.-de-Laurdes-de-Lorrainville
9. N.-D.-du-Nord
10. St-Bruno-de-Guigues
11. Ste-Édouarde-de-Fébo
12. Ste-Eugène-de-Guigues
13. Sizières
14. St-Placide-de-Béarn

1. Part of municipality. - Partie de municipalité.



# ONT. - I

## MUNICIPALITIES - MUNICIPALITÉS

### 4. Carleton

1. Fitzroy
2. Gloucester
3. Goulburn
4. Gower N.
5. Huntley
6. March
7. Marlborough
8. Nepean
9. Osgoode
10. Tarbolton

### 7. Dundas

1. Matilda
2. Mountain
3. Williamsburg
4. Winchester

### 8. Stormont

1. Cornwall
2. Finch
3. Osnabruck
4. Roxborough

### 9. Glengarry

1. Charlottenburg
2. Kenyon
3. Lancaster
4. Lochiel

### 10. Durham

1. Cartwright
2. Cavan
3. Clarke
4. Darlington
5. Hope
6. Manvers

### 11. Northumberland

1. Alnwick
2. Brighton
3. Cramahe
4. Haldimand
5. Hamilton
6. Monaghan S.
7. Murry
8. Percy
9. Seymour

### 14. Frontenac

1. Barrie
2. Bedford
3. Clarendon...
4. Hinchinbrooke
5. Howe Island
6. Kennebec
7. Kingston
8. Loughborough
9. Oden
10. Oso
11. Palmerston...
12. Pittsburg
13. Portland
14. Storrington
15. Wolfe Island

### 15. Grenville

1. Augusta
2. Edwardsburg
3. Gower S.

### 4. Oxford-on-Rideau

5. Wolford

### 16. Leeds

1. Bastard...
2. Crosby N.
3. Crosby S.
4. Elizabethtown
5. Elmsley S.
6. Escott Front
7. Kitley
8. Leeds & Lansd. Front
9. Leeds & Lansd. Rear
10. Yonge Front
11. Yonge Escott

### 19. Haliburton

1. Anson... etc.
2. Cardiff
3. Glamorgan
4. Lutterworth
5. Monmouth
6. Sherborne etc.
7. Snowdon
8. Stanhope
9. Dysart etc.

### 21. Hastings

1. Bangor
2. Carlaw
3. Dunganon
4. Elzevir...
5. Faraday
6. Hungerford
7. Huntingdon
8. Limerick
9. Madoc
10. Marmora & Lake
11. Mayo
12. Monteagle...
13. Rawdon
14. Sidney
15. Thurlow
16. Tudor & Cashell
17. Tyendinaga
18. Wallaston

### 26. Lanark

1. Bathurst
2. Beckwith
3. Burgess N.
4. Dalhousie...
5. Darling
6. Drummond
7. Elmsley N.
8. Lanark
9. Lavant
10. Montague
11. Pakenham
12. Ramsay
13. Sherbrooke S.

### 27. Lennox & Addington

1. Adolphustown
2. Amherst Island
3. Camden E.
4. Denbigh...
5. Ernestown

### 6. Fredericksburgh N.

7. Fredericksburgh S.
8. Kaladar....
9. Richmond
10. Sheffield

### 31. Muskoka

1. Brunel
2. Cardwell
3. Chaffey
4. Draper
5. Franklin
6. Freeman
7. McLean
8. Macaulay
9. Medora & Wood
10. Monck
11. Morrison
12. Muskoka
13. Oakley
14. Ridout
15. Ryde
16. Stephenson
17. Stisted
18. Watt

### 32. Nipissing

1. Bonfield
3. Calvin
4. Cameron
5. Chisholm
6. Ferris E.
7. Ferris O.
10. Popineau

### 36. Pörry Sound

1. Armour
2. Carling
3. Chapman
4. Christie
5. Foley
6. Hagerman
7. Himsworth N.
8. Himsworth S.
9. Humphrey
10. Joly
11. McDougall
12. McKellar
13. McMurrich
14. Machar
15. Nipissing
16. Perry
17. Ryerson
18. Strong

### 39. Peterborough

1. Asphodel
2. Belmont...
3. Burleigh...
4. Chandas
5. Duro
6. Dummer
7. Ennismore
8. Galway...
9. Harvey
10. Monaghan N.
11. Onanbee

### 12. Smith

### 40. Prescott

1. Alfred
2. Caladonia
3. Hawkesbury E.
4. Hawkesbury W.
5. Longueuil
6. Plantagenet N.
7. Plantagenet S.

### 41. Russell

1. Cambridge
2. Clarence
3. Cumberland
4. Russell

### 42. Prince Edward

1. Ameliasburg
2. Athol
3. Hollowell
4. Hillier
5. Marysburgh N.
6. Marysburgh S.
7. Sophiasburg

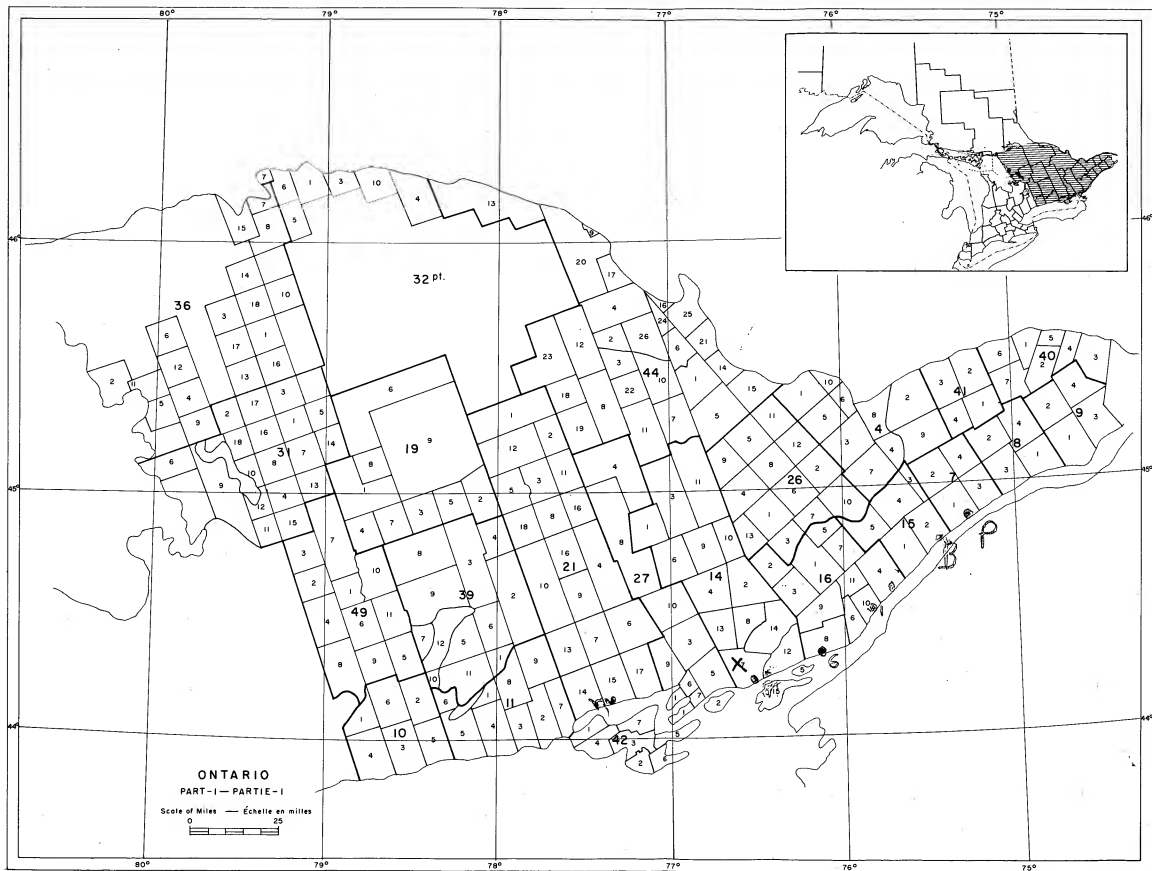
### 44. Renfrew

1. Admoston
2. Algona N.
3. Algona S.
4. Alice...
5. Bagot...
6. Bromley
7. Brougham
8. Brodenell....
9. Deep River
10. Grotton
11. Griffith...
12. Hagarty...
13. Head...
14. Horton
15. McNab
16. Pembroke
17. Petawawa
18. Radcliffe
19. Raglan
20. Rolph...
21. Ross
22. Sebastopol
23. Sherwood...
24. Stafford
25. Westmeath
26. Wilberforce

### 49. Victoria

1. Bexley
2. Carden
3. Dalton
4. Eldon
5. Emily
6. Fenelon
7. Laxton...
8. Mariposa
9. Ops
10. Somerville
11. Verulam

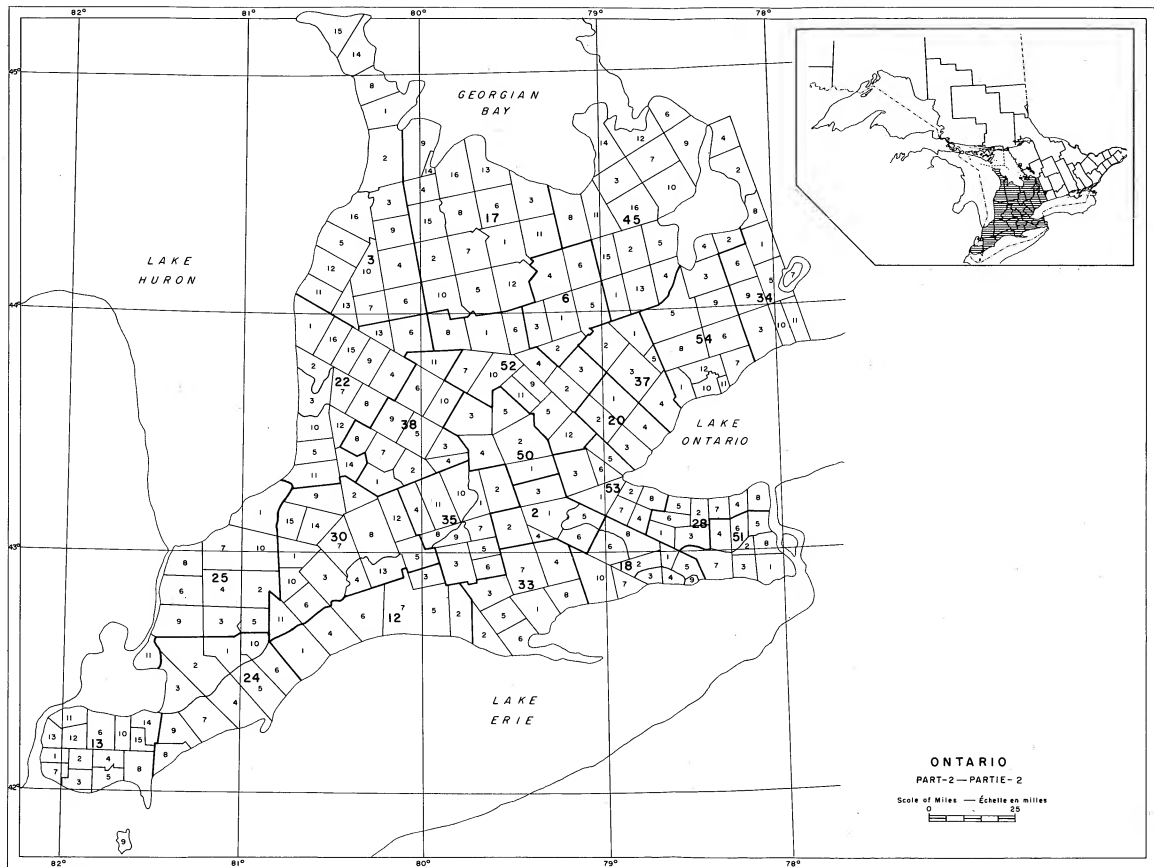




# ONT.- 2

## MUNICIPALITIES - MUNICIPALITÉS

- |                   |                      |                  |                   |
|-------------------|----------------------|------------------|-------------------|
| 2. Brant          | 13. St. Vincent      | 8. Niagara       | 45. Simcoe        |
| 1. Brantford      | 14. Sarawak          |                  | 1. Adolph         |
| 2. Barford        | 15. Sault Ste. Marie | 30. Middlesex    | 2. Essex          |
| 3. Dumfries S.    | 16. Sydenham         | 1. Adelaide      | 3. Flax           |
| 4. Oakford        |                      | 2. Bidolph       | 4. Gwillimbury W. |
| 5. Onondago       | 18. Holderness       | 3. Carleton      | 5. Merrifill      |
| 6. Tuscarora I.R. | 1. Canborough        | 4. Delaware      | 6. Matchedash     |
|                   | 2. Cayuga N.         | 5. Dorchester N. | 7. Medema         |
|                   | 3. Cayuga S.         | 6. Elfrida       | 8. Netwessago     |
| 3. Bruce          | 4. Dunn              | 7. Lobo          | 9. Orillia        |
| 1. Altonville     | 5. Meillon           | 8. London        | 10. Oke           |
| 2. Aron           | 6. Oneida            | 9. McGillivray   | 11. Sunnidale     |
| 3. Aron           | 7. Seinhom           | 10. Metcalfe     | 12. Tay           |
| 4. Brant          | 8. Seneca            | 11. Moss         | 13. Tecumseth     |
| 5. Bruce          | 9. Sherbrooke        | 12. Nassau St.   | 14. Tiny          |
| 6. Corick         | 10. Walpole          | 13. Westminster  | 15. Toronto       |
| 7. Corick         |                      | 14. Williams E.  | 16. Vespro        |
| 8. Eastnor        | 20. Halton           | 15. Williams W.  |                   |
| 9. Elderslie      | 1. Esqueving         |                  | 50. Waterloo      |
| 10. Greenock      | 2. Nassagoyaga       | 33. Norfolk      | 1. Dumfries N.    |
| 11. Huron         | 3. Nelson            | 1. Charltonville | 2. Waterloo       |
| 12. Kincaidine    | 4. Trefolger         | 2. Moughton      | 3. Welland        |
| 13. Kinross       |                      | 3. Middleton     | 4. Wilmet         |
| 14. Lindsay       |                      | 4. Townsend      | 5. Woolwich       |
| 15. St. Edmund's  | 22. Huron            | 5. Walsingham N. |                   |
| 16. Sauguen       | 1. Ashfield          | 6. Walsingham S. | 51. Welland       |
|                   | 2. Colborne          | 7. Windham       | 1. Berie          |
| 6. Dufferin       | 3. Goderich          | 8. Woodhouse     | 2. Crawford       |
| 1. Amaranth       | 4. Grey              |                  | 3. Humberstone    |
| 2. Carleton Place | 5. Hay               | 34. Ontario      | 4. Pitham         |
| 3. Luther E.      | 6. Howick            | 1. Brock         | 5. Stamford       |
| 4. Malton         | 7. Hullett           | 2. More          | 6. Thorold        |
| 5. Mono           | 8. McKillop          | 3. Pickering     | 7. Watilfest      |
| 6. Mulm           | 9. Morris            | 4. Rono          | 8. Willoughby     |
|                   | 10. Stanley          | 5. Resch         |                   |
| 12. Elgin         | 11. Stephen          | 6. Scott         | 52. Wellington    |
| 1. Aldborough     | 12. Tuckersmith      | 7. Scugog        | 1. Arthur         |
| 2. Bayham         | 13. Turbary          | 8. Thorol        | 2. Erasmus        |
| 3. Dorchester S.  | 14. Uxbridge         | 9. Uxbridge      | 3. Erin           |
| 4. Dunwick        | 15. Wawanosh E.      | 10. Whiby        | 4. Gorofraxo W.   |
| 5. Melville       | 16. Wawanosh W.      | 11. Whiby-E.     | 5. Guelph         |
| 6. Southwold      |                      |                  | 6. Luther W.      |
| 7. Vermouth       | 24. Kent             |                  | 7. Maryborough    |
|                   | 1. Conden            | 35. Oxford       | 8. Minto          |
|                   | 2. Chatham           | 1. Blenheim      | 9. Nichol         |
| 13. Essex         | 3. Dover             | 2. Blenheim      | 10. Peel          |
| 1. Anderson       | 4. Horwich           | 3. Denham        | 11. Pilkington    |
| 2. Colchester M.  | 5. Howard            | 4. Nissouri E.   | 12. Pullinck      |
| 3. Colchester S.  | 6. Oford             | 5. Norwich N.    |                   |
| 4. Gasfield N.    | 7. Raleigh           | 6. Norwich S.    |                   |
| 5. Gasfield S.    | 8. Romney            | 7. Oxford E.     |                   |
| 6. Maldstone      | 9. Tilbury E.        | 8. Oxford N.     |                   |
| 7. Meldre         | 10. Zoro             | 9. Oxford W.     |                   |
| 8. Mersco         |                      | 10. Zoro E.      | 53. Wentworth     |
| 9. Pelae          | 25. Lambton          | 11. Zoro W.      | 1. Ancaster       |
| 10. Rochester     | 1. Basenquet         |                  | 2. Barton         |
| 11. Sandwich E.   | 2. Brooke            | 37. Peel         | 3. Beverly        |
| 12. Sandwich S.   | 3. Dawn              | 1. Alton         | 4. Binbrook       |
| 13. Sandwich W.   | 4. Enniskillen       | 2. Coladan       | 5. Flamborough E. |
| 14. Tilbury N.    | 5. Euphemie          | 3. Chinguacousy  | 6. Flamborough W. |
| 15. Tilbury W.    | 6. Moore             | 4. Toronto       | 7. Glanford       |
|                   | 7. Plymton           | 5. Toronto Gore  | 8. Solifleet      |
|                   | 8. Sarnio            |                  |                   |
| 17. Grey          | 9. Sombra            |                  | 54. York          |
| 1. Artensia       | 10. Kewarick         | 38. Perth        | 1. Etobicoke      |
| 2. Bentinck       | 11. Indian Reserves  | 1. Blanshard     | 2. Georgino       |
| 3. Collingwood    |                      | 2. Downie        | 3. Gwillimbury E. |
| 4. Derby          |                      | 3. Easthope N.   | 4. Gwillimbury N. |
| 5. Eganmond       | 28. Lincoln          | 4. Easthope S.   | 5. King           |
| 6. Euphrasio      | 1. Castor            | 5. Ellice        | 6. Markham        |
| 7. Glenalg        | 2. Clinton           | 6. Ellice        | 7. Scarborough    |
| 8. Haldane        | 3. Gainsborough      | 7. Fullarton     | 8. Vaughan        |
| 9. Kappel         | 4. Grentham          | 8. Hibbert       | 9. Whitchurch     |
| 10. Norwomb       | 5. Grimsby N.        | 9. Logan         | 10. York          |
| 11. Osprey        | 6. Grimsby S.        | 10. Murrington   | 11. York E.       |
| 12. Proton        | 7. Louth             | 11. Wallace      | 12. York N.       |



## MUNICIPALITIES - MUNICIPALITÉS

### 1. Algoma

1. Day & Bright Additional
2. Elliot Lake
3. Hilton
4. Jocelyn
5. Johnson
6. Karah
7. Laird
8. MacDonald, Meredith & Aberdeen
9. Michipicoten
10. Plummer Additional
11. Prince
12. St. Joseph
13. Tarbutt & Tarbutt Additional
14. Tarentorus
15. Thessalon & Lefroy
16. Thompson
17. Wicksteed

### 5. Cochrane

1. Black River
2. Colvert
3. Fauquier
4. Glackmeyer
5. Kendrey
6. Kingham (pt.)
7. Mountjoy
8. Playfair
9. Shackleton & Machin
10. Tisdale
11. Val Albert
12. Whitney

### 29. Manitoulin

1. Assiginack
2. Barrie Island
3. Billings & part of Allan
4. Burpee
5. Carnarvon
6. Cockburn Island
7. Gordon & part of Allan
8. Howland
9. Rutherford & George Island
10. Sandfield
11. Tehkummah

### 32. Nipissing

1. Banfield
2. Caldwell
3. Calvin
4. Cameron
5. Chisholm
6. Ferris E.

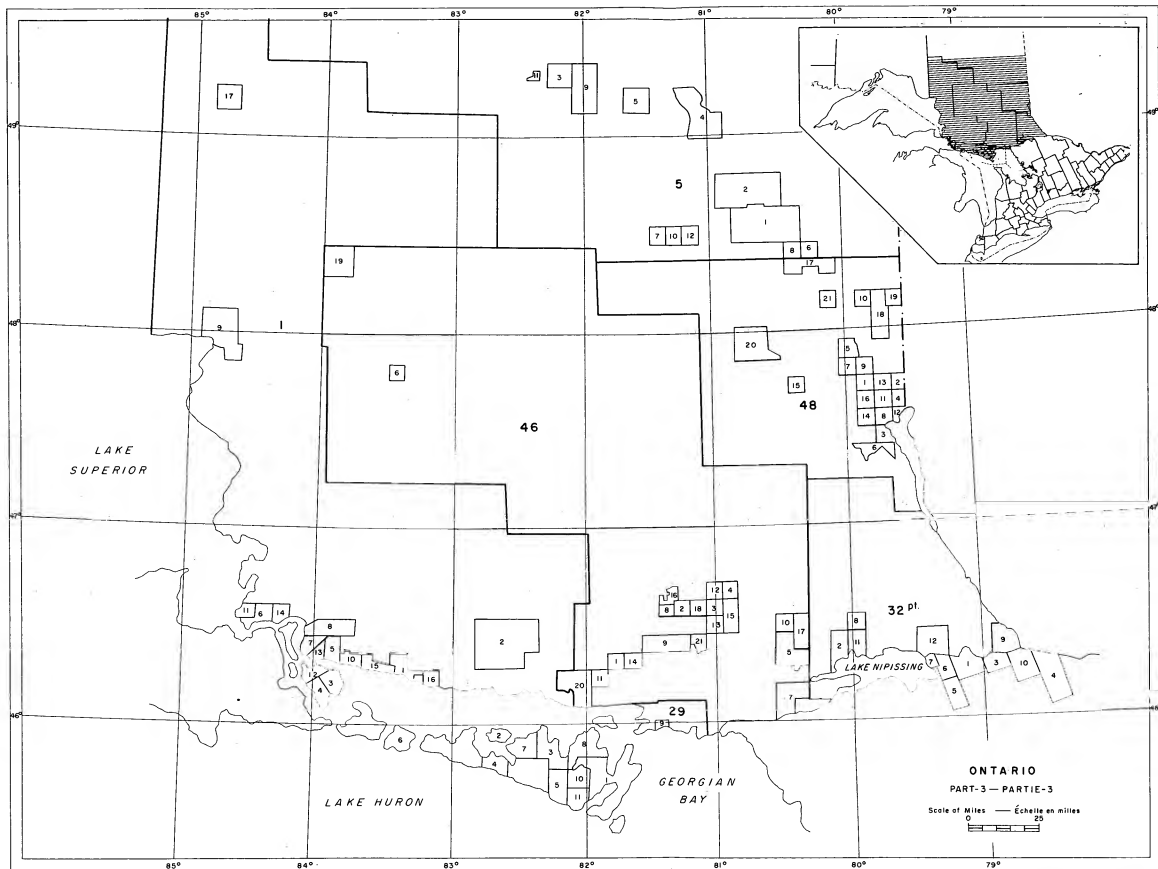
7. Ferris W.
8. Field
9. Mattawan
10. Papineau
11. Springer
12. Widdifield

### 46. Sudbury

1. Baldwin
2. Balfour
3. Blezard
4. Capreol
5. Casimir, Jennings & Appleby
6. Chapleau
7. Cosby, Mason & Martland
8. Dowling
9. Drury, Denison & Graham
10. Hagar
11. Hallam
12. Hanmer
13. McKim
14. Nairn
15. Neelon & Garson
16. Onaping
17. Ratter & Dunnet
18. Rayside
19. Renabie
20. Salter, May & Harrow
21. Waters

### 48. Timiskoming

1. Armstrong
2. Brethour
3. Bucke
4. Casey
5. Chamberlain
6. Coleman
7. Dack
8. Dymond
9. Evanturel
10. Gauthier
11. Harley
12. Harris
13. Hilliard
14. Hudson
15. James
16. Kerns
17. Kingham (pt.)
18. Larder Lake
19. McGarry
20. Matachewan
21. Teck



# ONT.-4

## MUNICIPALITIES - MUNICIPALITÉS

### 23. Kenora

1. Ignace
2. Jaffroy & Melick
3. Machin
4. Sioux Narrows

### Patricio Portion

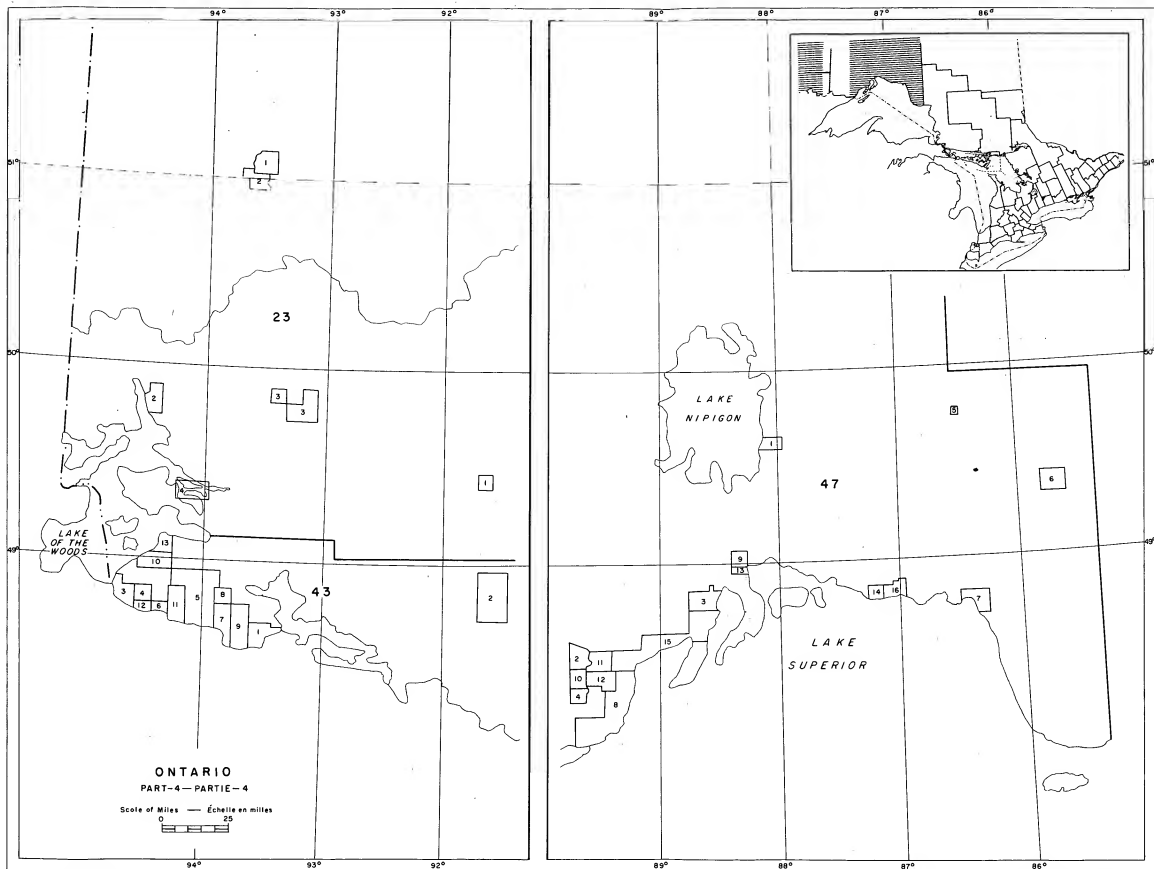
1. Bolmertown
2. Red Lake

### 43. Rainy River

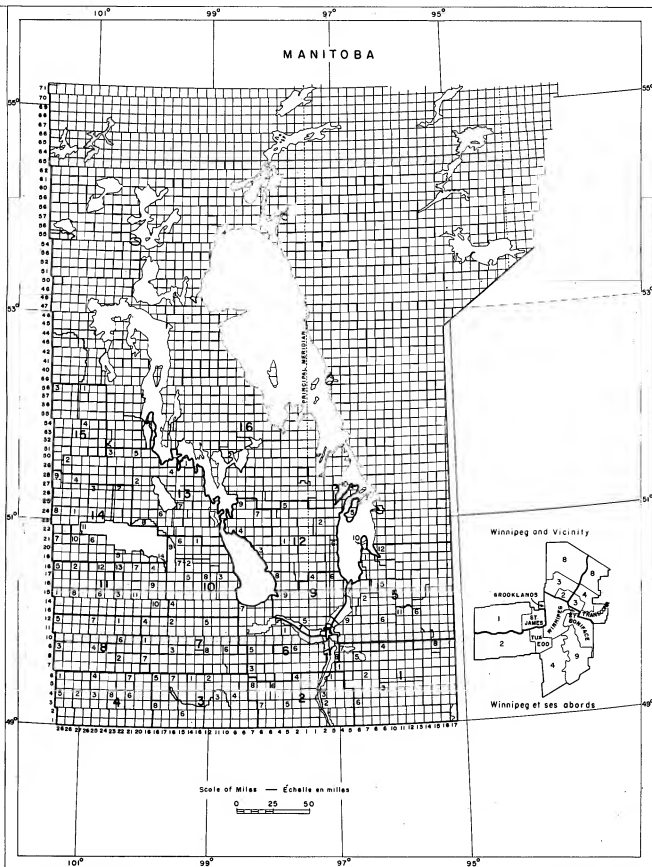
1. Alberton
2. Atikokan
3. Atwood
4. Blue
5. Chapple
6. Dilke
7. Eme
8. Kingsford
9. La Vollee
10. McCrossan & Tovell
11. Morley & Pottullo
12. Worthington
13. Mors on

### 47. Thunder Bay

1. Beardmore
2. Conmee
3. Dorion
4. Gillies
5. Longloc
6. Manitowadge\*
7. Marathon
8. Neebing
9. Nipigon
10. O'Connor
11. Oliver
12. Paipooonge
13. Red Rock
14. Schreiber
15. Shuniah
16. Terroce Bay



## MANITOBA





## MAN.

## MUNICIPALITIES - MUNICIPALITÉS

## Division No. 1

1. Hanover
2. La Broquerie
3. Pinery
4. Reynolds<sup>1</sup>
5. Ste. Anne
6. Stuartburn
7. Taché
8. Unorganized

## Division No. 2

1. De Salaberry
2. Franklin
3. Montcalm
4. Morris
5. Rhineland
6. Roland
7. Stanley
8. Thompson

## Division No. 3

1. Argyle
2. Lorne
3. Louise
4. Pembina
5. Riverside
6. Roblin
7. Strathcona
8. Turtle Mountain

## Division No. 4

1. Albert
2. Arthur
3. Brenda
4. Cameron
5. Edward
6. Merton
7. Whitewater
8. Winchester

## Division No. 5

1. Alexander
2. Brokenhead
3. Kildonan E.
4. Kildonan N.
5. Lac du Bonnet
6. Reynolds<sup>1</sup>
7. St. Clements
8. St. Paul E.
9. Springfield
10. Victoria Beach
11. Whitemouth
12. Unorganized

## Division No. 6

1. Cartier
2. Charleswood
3. Dufferin
4. Fort Garry
5. Grey
6. Macdonald
7. Portage la Prairie
8. Ritchot
9. St. Vital

## Division No. 7

1. Cornwallis
2. Cypress N.
3. Cypress S.
4. Elton
5. Norfolk N.
6. Norfolk S.
7. Oakland
8. Victoria

## Division No. 8

1. Daly
2. Glenwood
3. Pipestone
4. Sifton
5. Wallace
6. Whitehead
7. Woodworth

## Division No. 9

1. Assinibola
2. Kildonan W.
3. Old Kildonan
4. Rockwood
5. Rosser
6. St. Andrews
7. St. Francois Xavier
8. St. Paul W.
9. Woodlands

## Division No. 10

1. Alonsa<sup>1</sup>
2. Glenella
3. Lakeview
4. Langford
5. Lansdowne
6. McCreevy
7. Rosedale
8. Westbourne
9. Riding Mountain Nat. Park<sup>1</sup>

## Division No. 11

1. Archie
2. Birtle
3. Blanshard
4. Clanwilliam
5. Ellice
6. Hamiota
7. Harrison
8. Miniota
9. Minto
10. Odanah
11. Saskatchewan
12. Shoal Lake
13. Strathclair
14. Riding Mountain Nat. Park<sup>1</sup>

## Division No. 12

1. Armstrong
2. Bifrost
3. Coldwell
4. Erickdale
5. Fisher<sup>1</sup>
6. Gimli
7. Grahamsdale<sup>1</sup>
8. St. Laurent
9. Siglunes
10. Unorganized

## Division No. 13

1. Alonsa<sup>1</sup>
2. Dauphin
3. Ethelbert
4. Lawrence
5. Massey River
6. Ochre River
7. Ste. Rose
8. Riding Mountain Nat. Park<sup>1</sup>

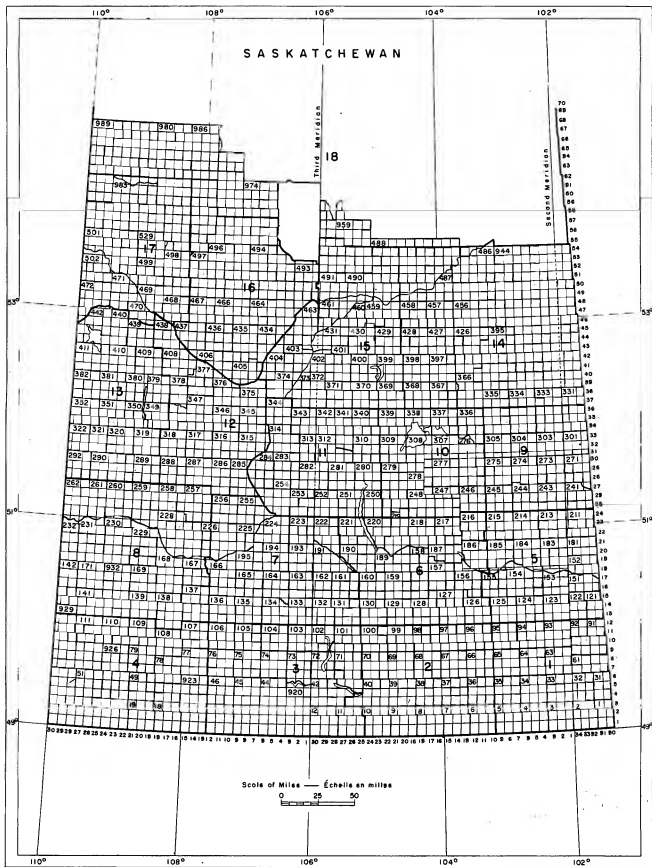
## Division No. 14

1. Boulton
2. Gilbert Plains
3. Grandview
4. Hillsburg
5. Park<sup>1</sup>
6. Rossburn
7. Russell
8. Shellmouth
9. Shell River
10. Silver Creek
11. Riding Mountain Nat. Park<sup>1</sup>

## Division No. 15

1. Minitonas
2. Park<sup>1</sup>
3. Swan River
4. Unorganized

<sup>1</sup> Part of municipality. - Partie de municipalité.

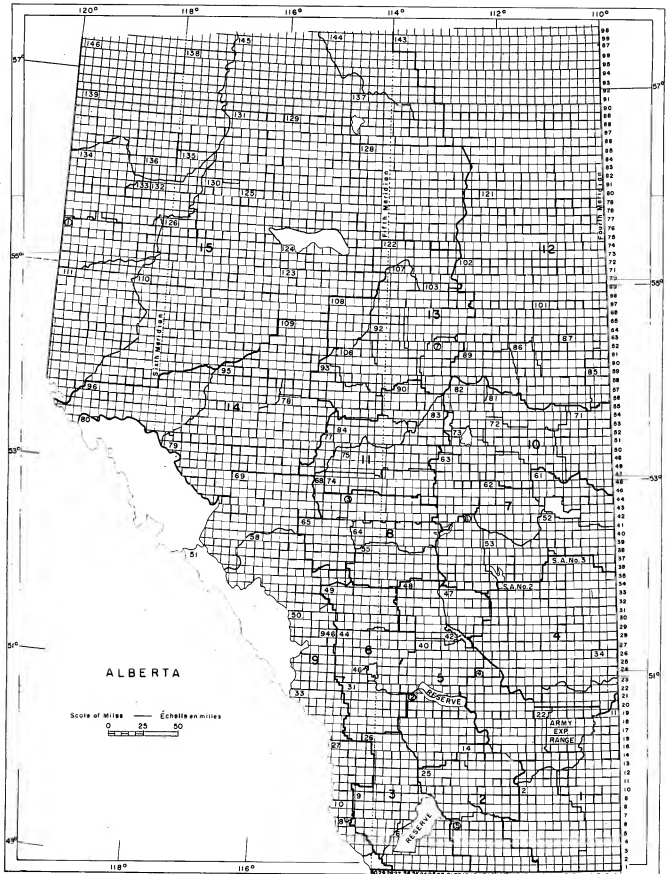


## SASK.

## MUNICIPALITIES - MUNICIPALITÉS

Division No. 1	79. Arlington	226. Victory <sup>1</sup>	280. Wrexford	458. Willow Creek
1. Argyle	107. Lac Pellerier	255. Coroux	281. Wood Creek	486. Moose Range
2. Mount Pleasant	108. Bane Creek	256. King George	282. McCrone	487. Nipawin
3. Enniskillen	109. Carmichael		283. Rosedale	488. Torch River <sup>1</sup>
4. Coalfields	110. Piapot		284. Rudy	944. L.I.D.
5. Estevan	111. Maple Creek		310. Usborne	
31. Starbuck	923. L.I.D. <sup>1</sup>		312. Morris	
32. Reciprocity	926. L.I.D. <sup>1</sup>		315. Lost River	Division No. 15
33. Moose Creek	929. L.I.D. <sup>1</sup>		318. Dundurn	369. St. Peter
34. Browning		137. Swift Current	340. Wolverson	370. Humboldt
35. Benson		138. Webb	341. Viscount	371. Boyne
61. Antler	Division No. 5	139. Gull Lake	342. Colosney	372. Grant
63. Moose Mountain	121. Moosomin	142. Enterprise	343. Blucher	373. Aberdeen
64. Brock	122. Martin	167. Saskatchewan Landing	344. Cory	374. Warman
65. Tecumseh	123. Silverwood	168. Riverside		399. Lake Lenore
91. Mayfield	124. Kingsley	169. Pittville	Division No. 12	401. Hoodoo
92. Walpole	125. Chester	171. Fox Valley	285. Fertile Valley	402. Fish Creek
93. Wawken	151. Rocanville	226. Victory <sup>1</sup>	286. Milden	403. Rosethorn
94. Hazelwood	152. Spy Hill	228. Lacadena	287. St. Andrews	404. Laird
95. Golden West	153. Willowdale	229. Miry Creek	288. Pleasant Valley	429. Flett's Springs
	154. Elcopo	230. Clinwerth	315. Montrose	430. Invergordon
	155. Walseley	231. Hogglyand	316. Morris	431. St. Louis
Division No. 2	181. Langenburg	232. Deer Forks	317. Moriatt	459. Kinistino
6. Cambria	183. Fertile Belt	257. Monet	318. Mountain View	460. Birch Hills
7. Souris Valley	184. Grayson	258. Fairview	315. Vanscoy	461. Prince Albert
8. Lake Alma	185. McLeod	259. Snipe Lake	346. Perdue	463. Duck Lake
9. Surprise Valley	211. Churchbridge	260. Newcombe	347. Biggar	488. Torch River <sup>1</sup>
10. Happy Valley	213. Solitcoots	261. Royal Canadian	375. Park	490. Garden River
36. Cyreni	214. Cona	262. Mantario	376. Eagle Creek	491. Buckland
37. Lamond	215. Stanley	929. L.I.D. <sup>1</sup>	377. Glenside	959. L.I.D. <sup>1</sup>
38. Louer			378. Rosemount	
39. The Gap	Division No. 6		408. Coleridge	
40. Bangough	126. Montmartre	241. Calder	438. Bottle River	Division No. 16
66. Griffin	127. Francis	243. Wallace		405. Great Bend
67. Weyburn	128. Lejard	244. Orkney		406. Nevius
68. Brokenshell	129. Groat's Lake	245. Garry	Division No. 13	434. Blaine Lake
69. Norton	130. Redburn	271. Cote	289. Hillsburgh	435. Redberry
70. Key West	156. Indian Head	273. Sliding Hills	290. Kinderley	436. Douglas
96. Fillmore	157. South Qu'Appelle	274. Good Lake	292. Milton	437. North Battleford
97. Wellington	158. Edenvalley	275. Insigner	319. Winslow	464. Leask
98. Scott	159. Sherwood	301. St. Phillips	320. Oakdale	466. Meeting Lake
99. Caledonia	160. Pense	303. Keys	321. Prairieville	467. Round Hill
100. Elmsthorpe	186. Abernathy	304. Buchanan	322. Antelope Park	493. Shellbrook
	187. North Qu'Appelle	305. Invermay	349. Grandview	494. Canwood
	189. Lumsden	331. Livingstone <sup>1</sup>	360. Miraposa	496. Spiritwood
	190. Dufferin	333. Clayton <sup>1</sup>	351. Progress	497. Madstead
	216. Tullymet	334. Preeceville <sup>1</sup>	352. Heart's Hill	974. L.I.D. <sup>1</sup>
	217. Lipton	335. Hazel Dell <sup>1</sup>	379. Reford	980. L.I.D. <sup>1</sup>
	218. Cupar		380. Tromping Lake	986. L.I.D. <sup>1</sup>
	219. Langloketon <sup>1</sup>	Division No. 10	381. Gross Lake	
	220. McKillop	219. Langloketon <sup>1</sup>	382. Eye Hill	Division No. 17
	221. Sarnia	246. Iruna Bon Accord	409. Buffle	468. Meota
		247. Kellross	410. Round Valley	469. Turtle River
	Division No. 7	248. Touchwood	411. Senlac	470. Paynton
	131. Baildon	250. Last Mountain Valley <sup>1</sup>	439. Cut Knife	471. Eldon
	132. Hillsborough	276. Foam Lake	440. Hestdale	472. Wilton
	133. Rodgers	277. Emerald	442. Montauk Lake	498. Parkdale
	134. Carleton Place	278. Kutawa	459. Cut Knife	502. Britannia
	135. Lawtonia	279. Mount Hope	460. Pelly	529. Greenfield
	136. Coulee	307. Elfron	468. Kelvington	983. L.I.D. <sup>1</sup>
	161. Moose Jaw	308. Big Quill	367. Ponoss Lake	989. L.I.D. <sup>1</sup>
	162. Cranon	309. Prairie Rose	368. Spalding	
	163. Wheatlands	336. Friesonville <sup>1</sup>	395. Porcupine	Division No. 18
	164. Choplín	337. Lakeview	397. Barrier Valley	488. Torch River <sup>1</sup>
	165. Morse	338. Lakeside	398. Pleasantdale	959. L.I.D. <sup>1</sup>
	166. Excelsior	339. Leroy	426. Barkdale	960. L.I.D. <sup>1</sup>
	191. Marquis		427. Tisdale	961. L.I.D. <sup>1</sup>
	193. Eyebrow	Division No. 11	428. Star City	962. L.I.D. <sup>1</sup>
	194. Entield	250. Last Mountain Valley <sup>1</sup>	456. Arborfield	986. L.I.D. <sup>1</sup>
	195. Vermilion Hills	251. Big Arm	457. Connought	989. L.I.D. <sup>1</sup>
	222. Craik	252. Huron		
	223. Huron	253. Willner		
	224. Maple Bush	254. Loreburn		
	225. Connon			

1 Part of municipality. - Partie de municipalité.





# B.C.

## CENSUS SUBDIVISIONS – SUBDIVISIONS DE RECENSEMENT

### Subdivision 2b

3. Tadanac

### Subdivision 3a

1. Coldstream
2. Glenmore
3. Peachland
4. Spallumcheen
5. Summerland

### Subdivision 4c

9. Burnaby
10. North Vancouver
11. Richmond
12. West Vancouver
13. University Endowment
14. Unorganized – Non organisé

### Subdivision 4d

18. Coquitlam
19. Delta
20. Fraser Mills
21. Surrey
22. Unorganized – Non organisé

### Subdivision 4e

27. Chilliwack
28. Kent
29. Langley
30. Maple Ridge
31. Matsqui
32. Mission
33. Pitt Meadows
34. Sumas
35. Unorganized – Non organisé

### Subdivision 5a

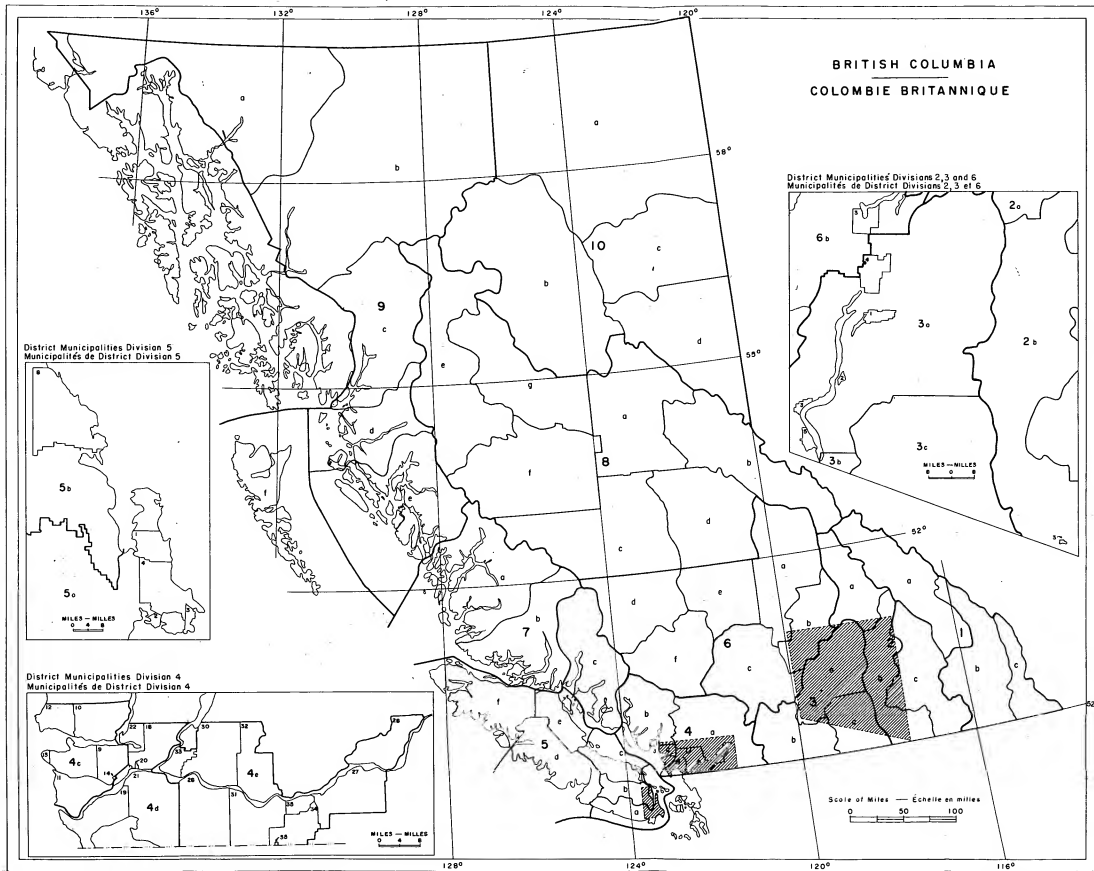
1. Central Saanich
2. Esquimalt
3. Oak Bay
4. Saanich

### Subdivision 5b

9. North Cowichan

### Subdivision 6b

3. Salmon Arm



# B.C.

## CENSUS SUBDIVISIONS – SUBDIVISIONS DE RECENSEMENT

### Subdivision 2b

3. Todanac

### Subdivision 3a

1. Coldstream
2. Glenmore
3. Peachland
4. Spallumcheen
5. Summerland

### Subdivision 4c

9. Burnaby
10. North Vancouver
11. Richmond
12. West Vancouver
13. University Endowment
14. Unorganized – Non organisé

### Subdivision 4d

18. Coquitlam
19. Delta
20. Fraser Mills
21. Surrey
22. Unorganized – Non organisé

### Subdivision 4e

27. Chilliwack
28. Kent
29. Langley
30. Maple Ridge
31. Matsqui
32. Mission
33. Pitt Meadows
34. Sumas
35. Unorganized – Non organisé

### Subdivision 5a

1. Central Saanich
2. Esquimalt
3. Oak Bay
4. Saanich

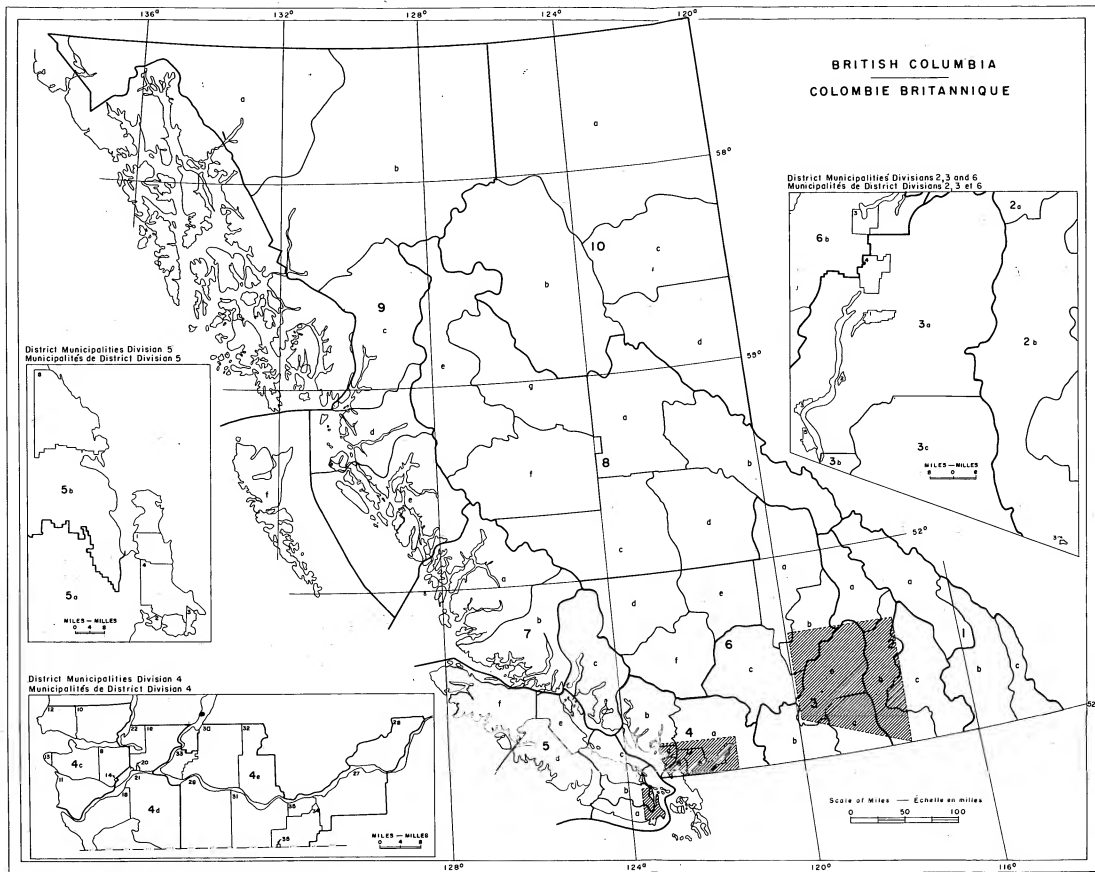
### Subdivision 5b

9. North Cowichan

### Subdivision 6b

3. Salmon Arm



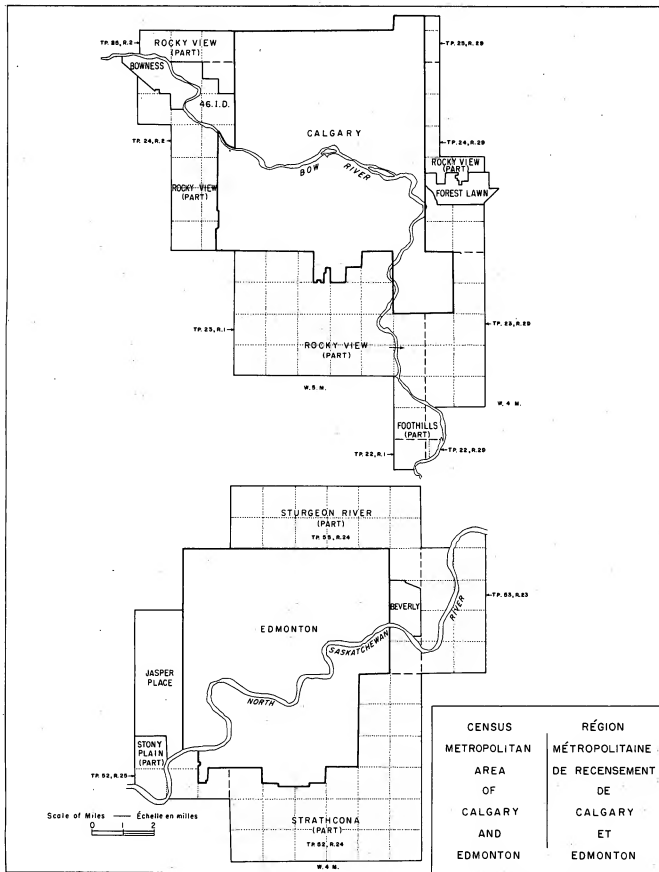


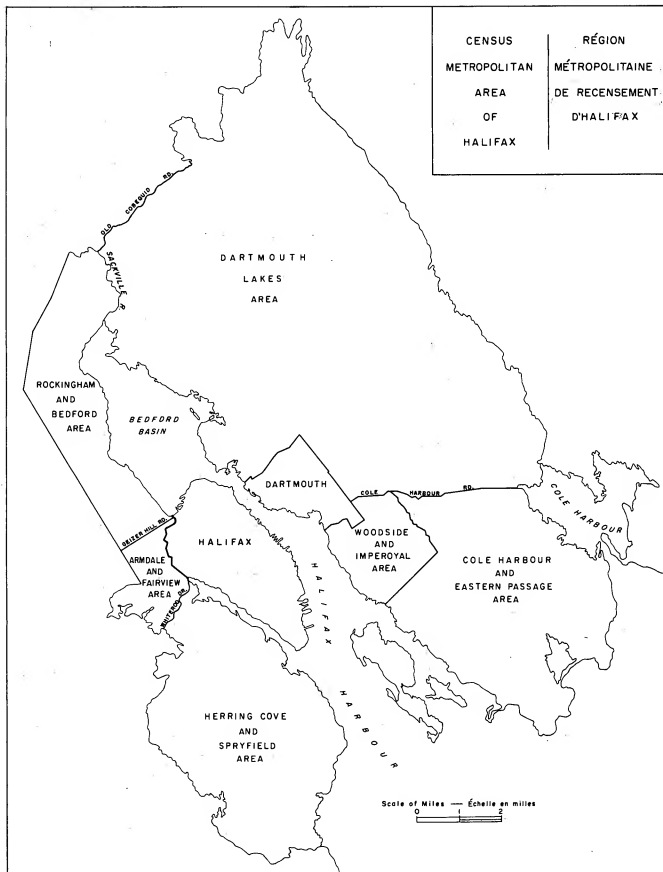
**MAPS OF CENSUS METROPOLITAN AREAS**

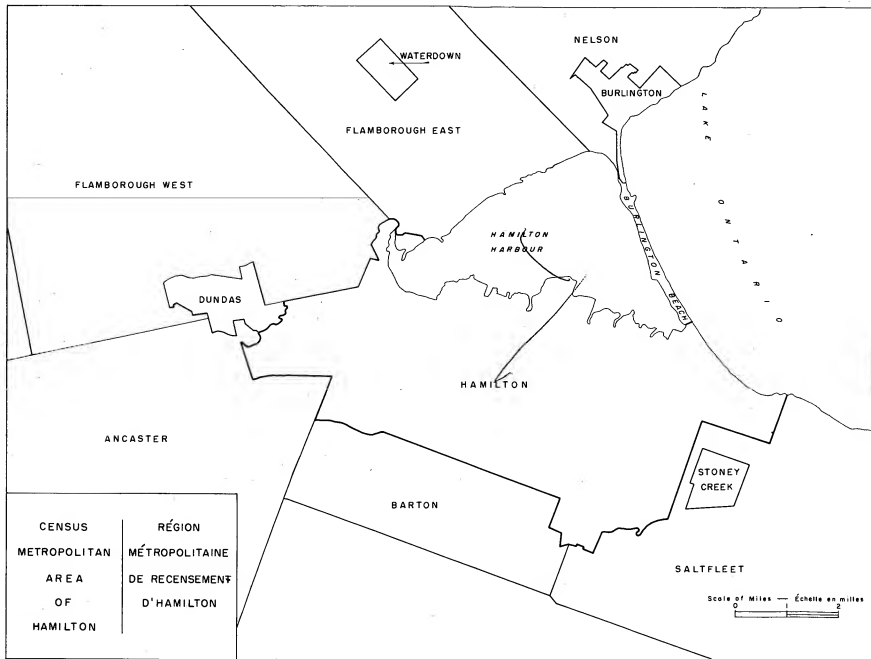
---

**CARTES DES ZONES MÉTROPOLITAINES DE RECENSEMENT**

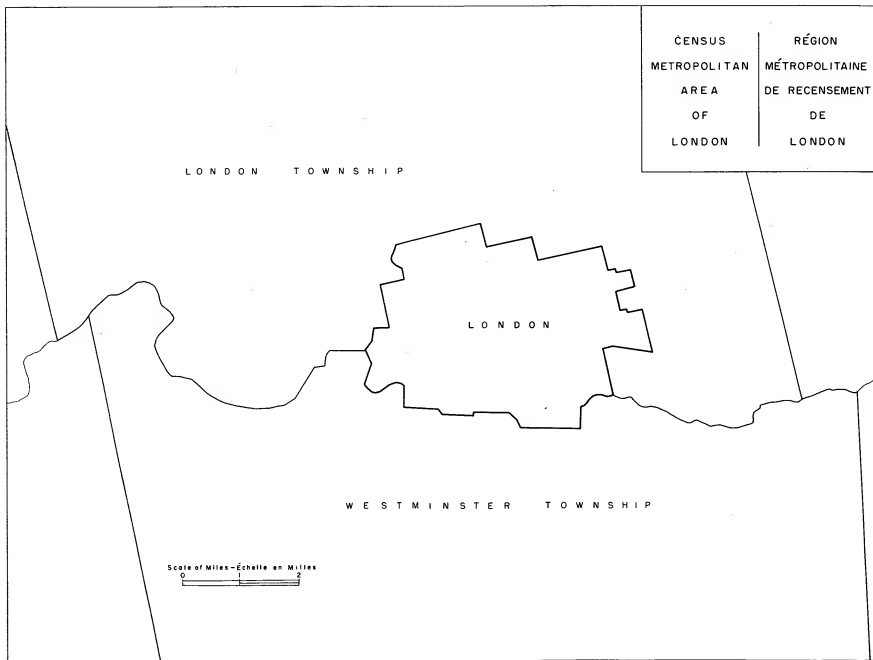


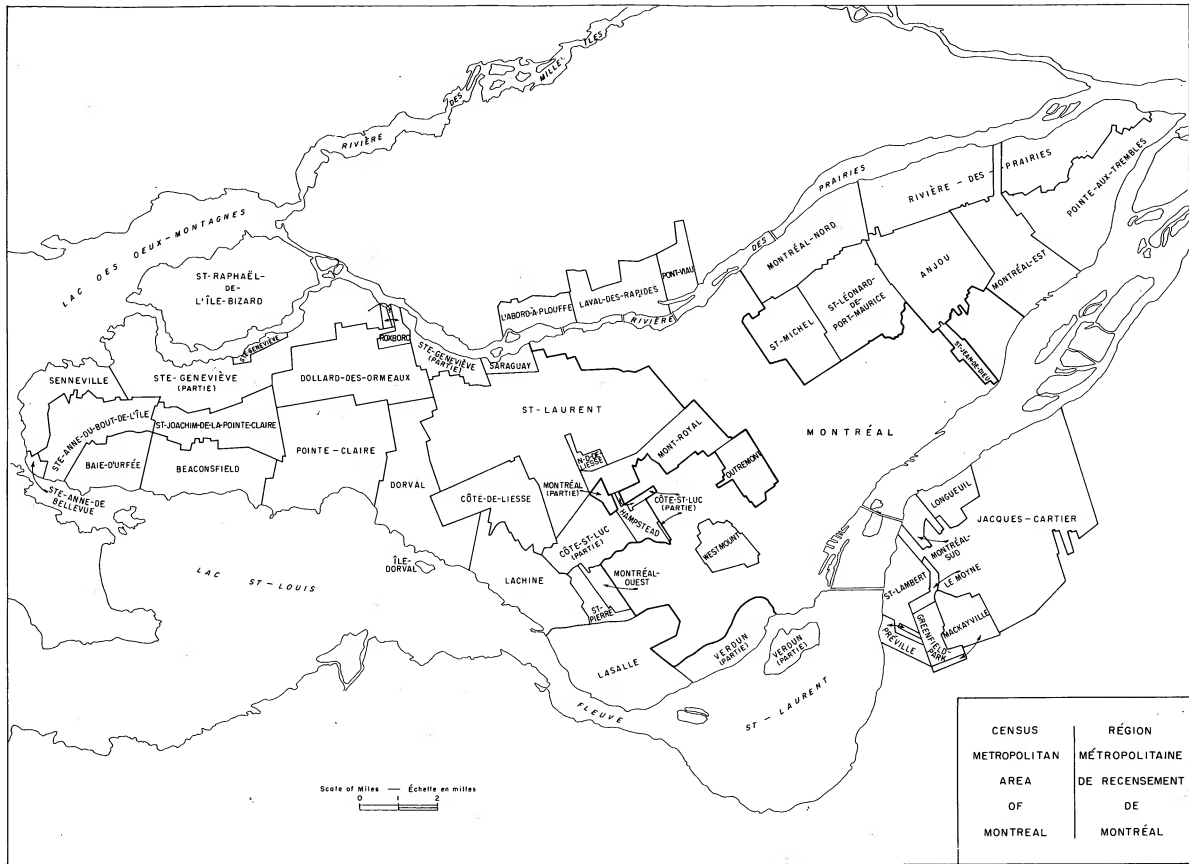






A-23



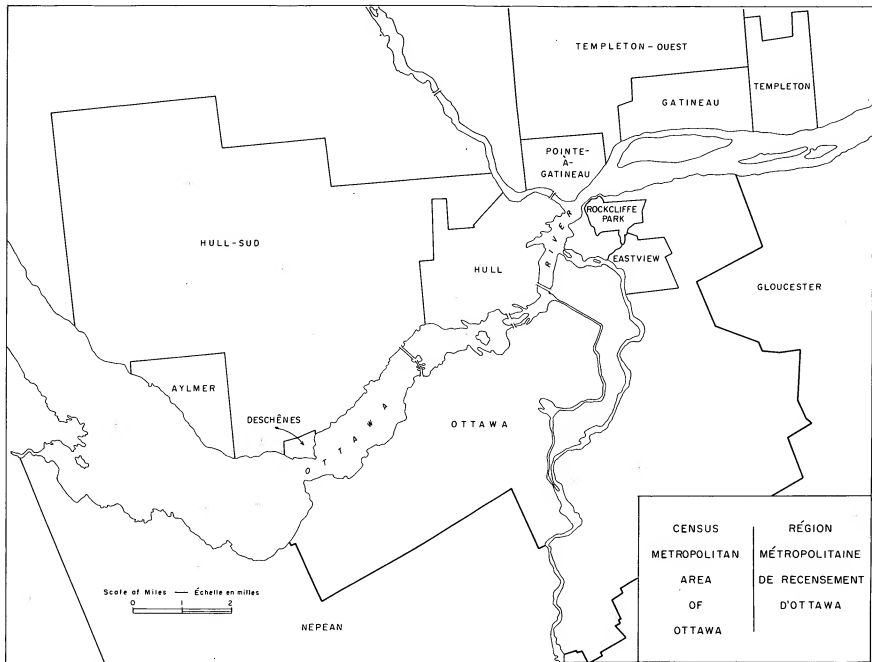


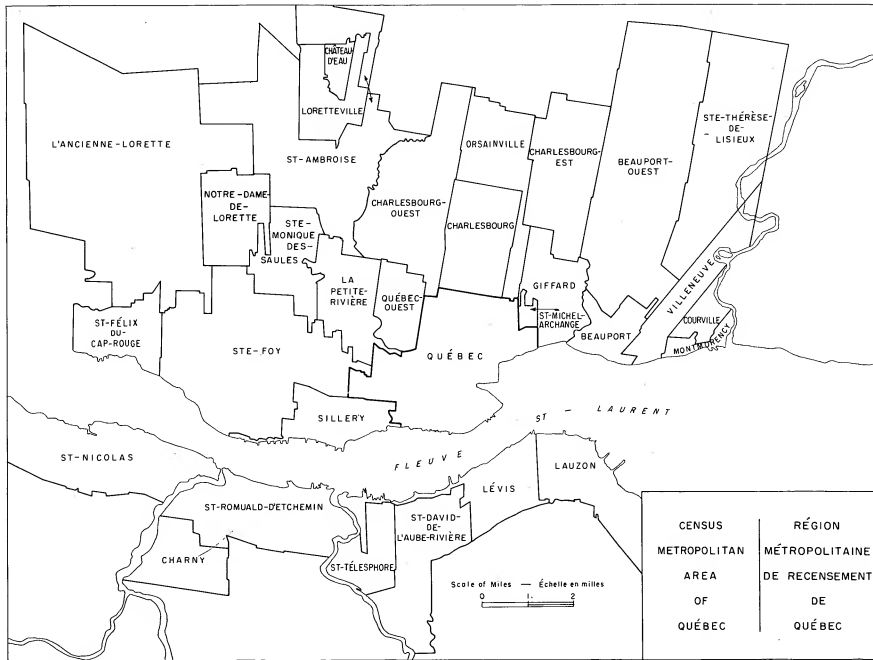
Scale of Miles — Echelle en milles  
 0 1 2

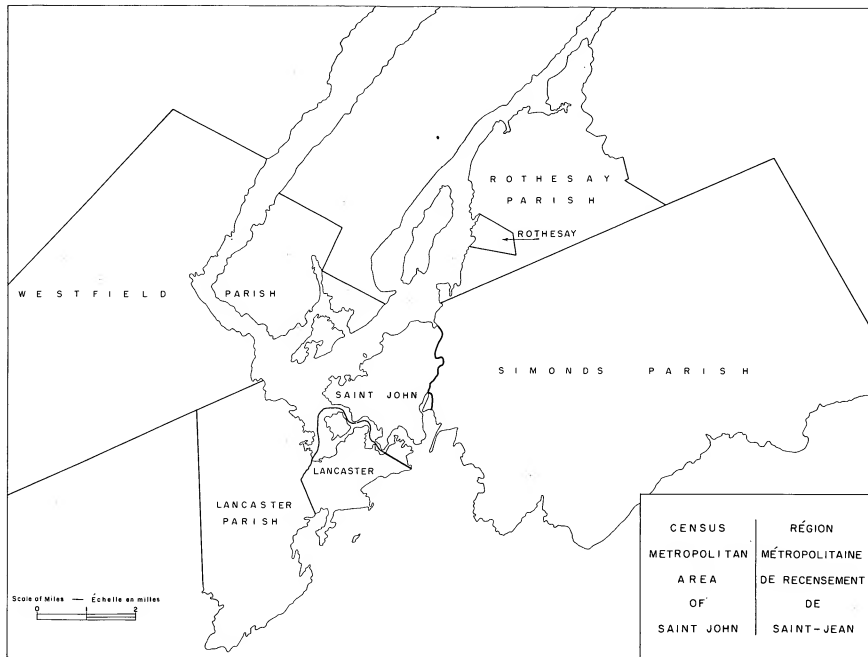
CENSUS	RÉGION
METROPOLITAN	MÉTROPOLITAINE
AREA	DE RECENSEMENT
OF	DE
MONTREAL	MONTREAL

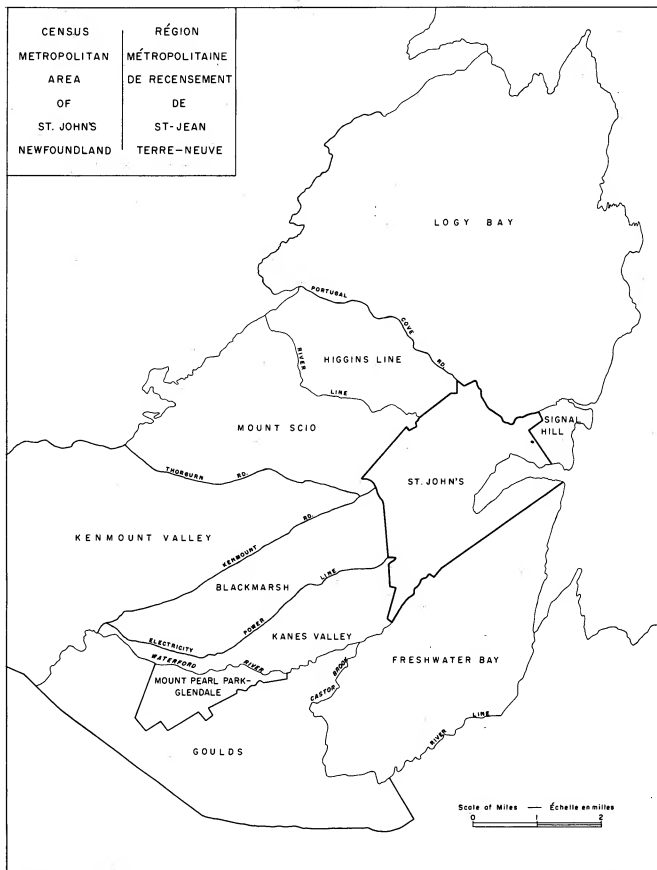


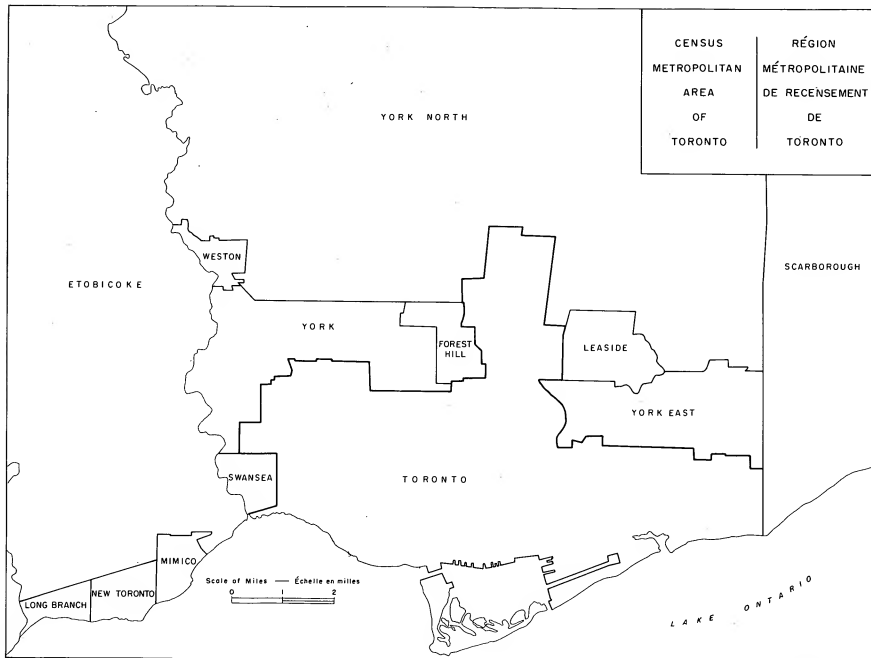


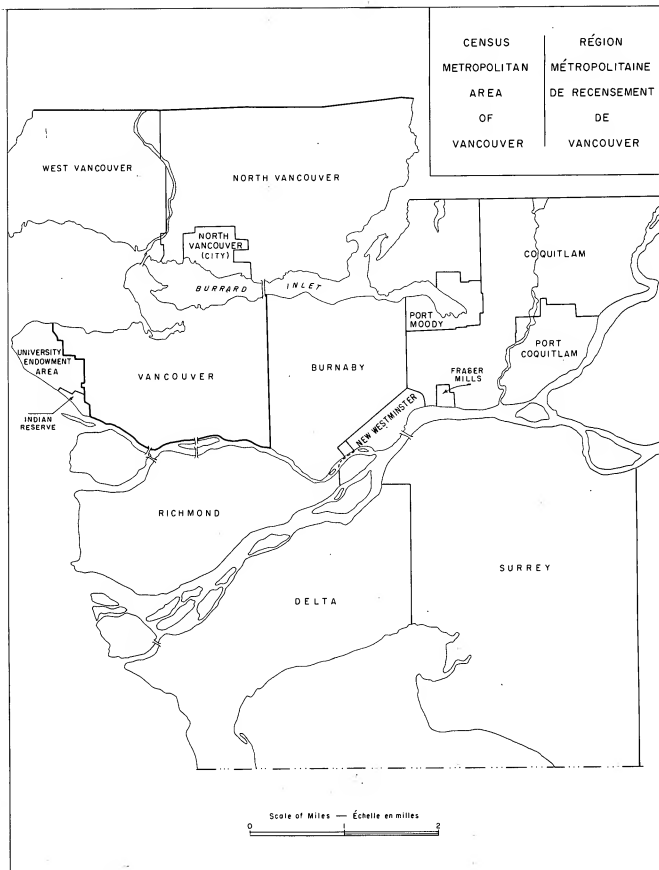


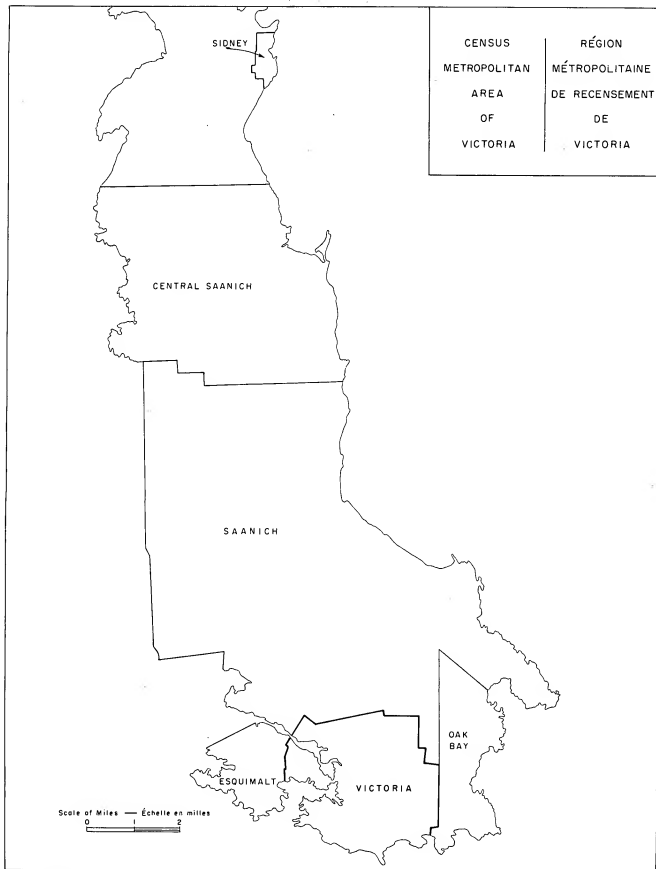




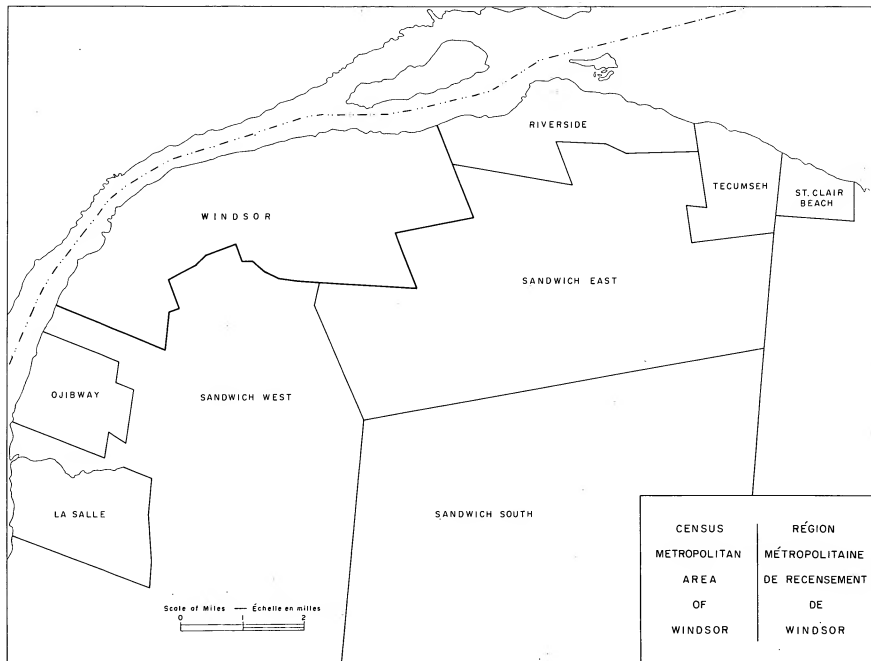


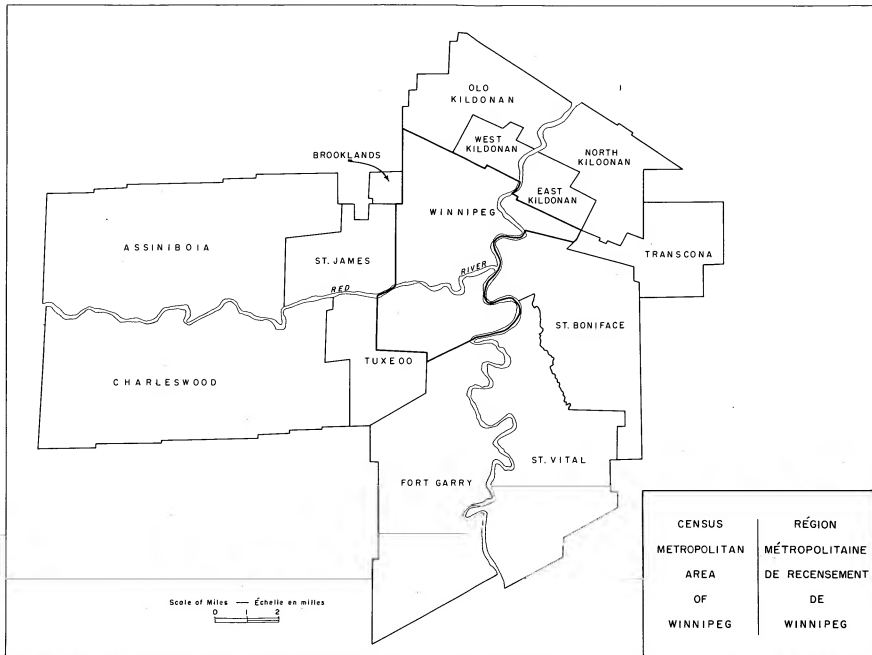













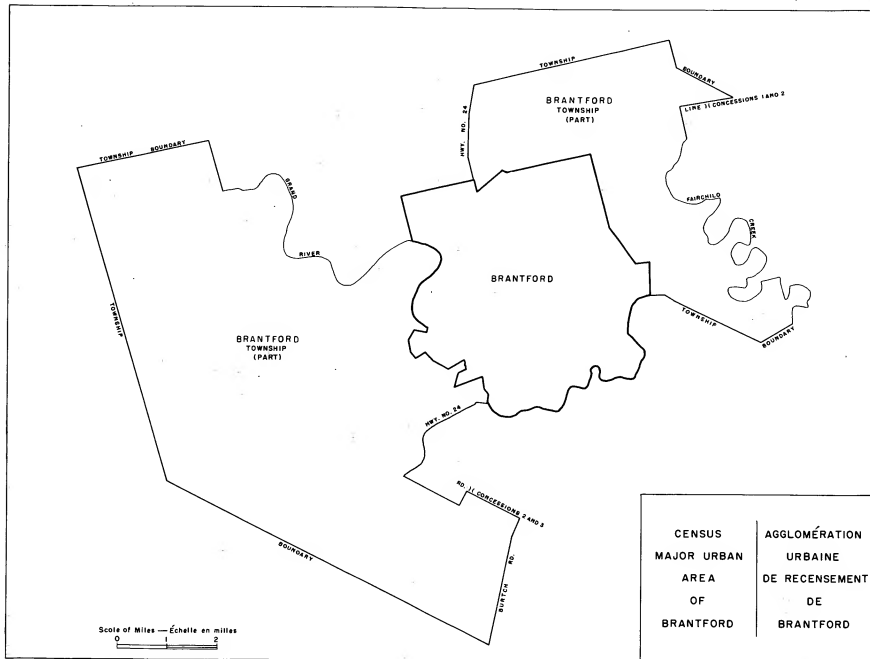


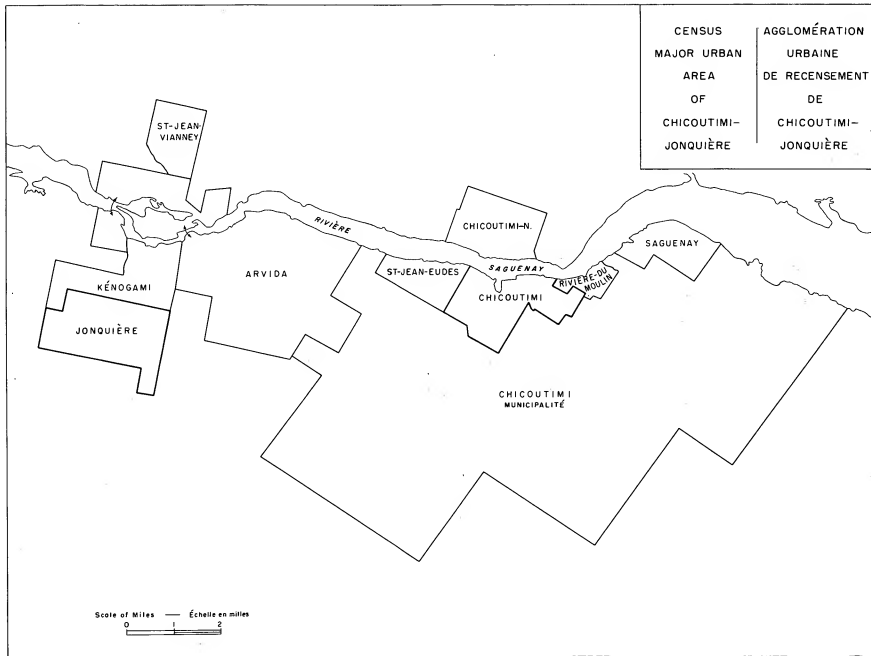
**MAPS OF CENSUS MAJOR URBAN AREAS**

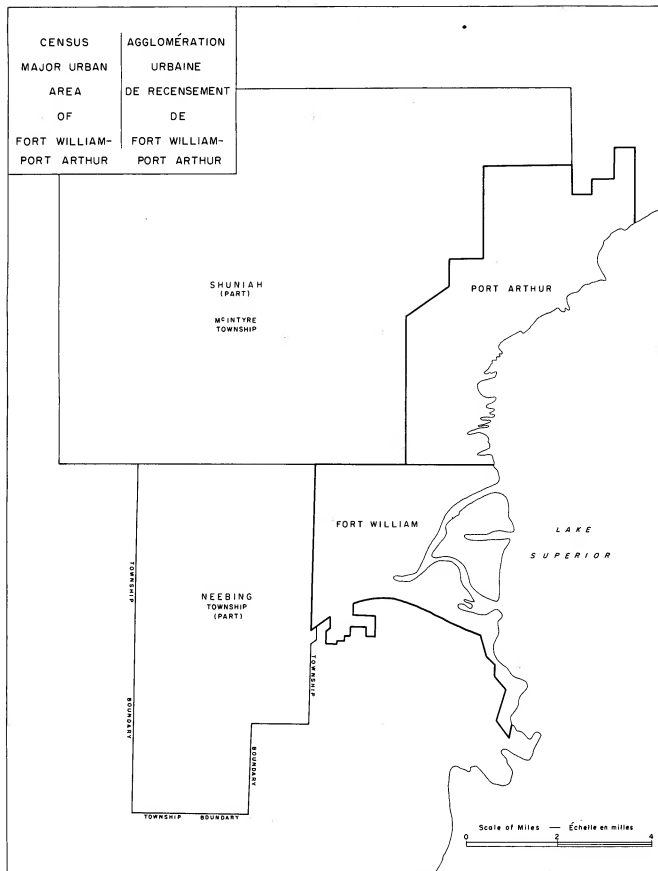
---

**CARTES DES GRANDES AGGLOMÉRATIONS URBAINES  
DE RECENSEMENT**

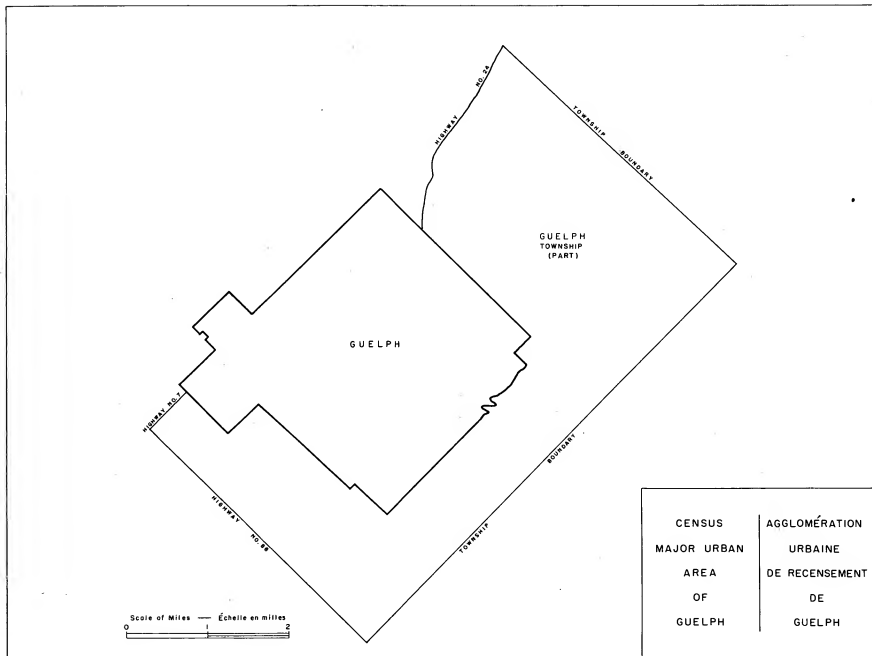


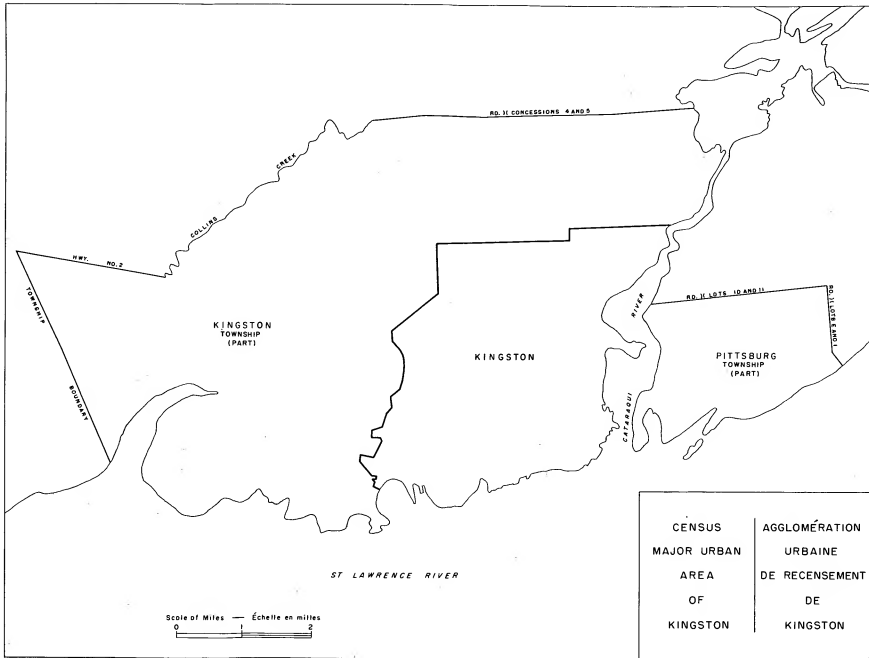


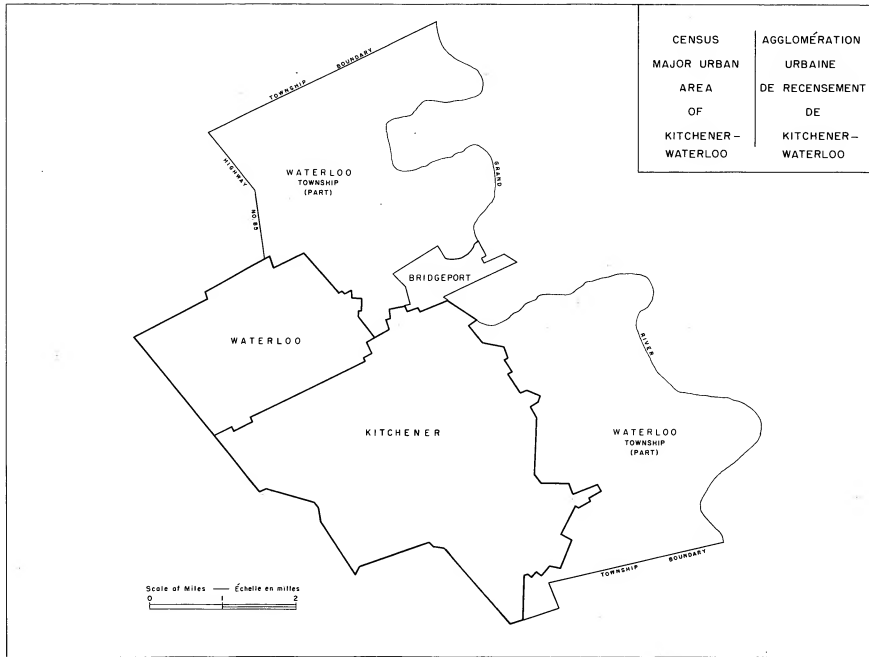


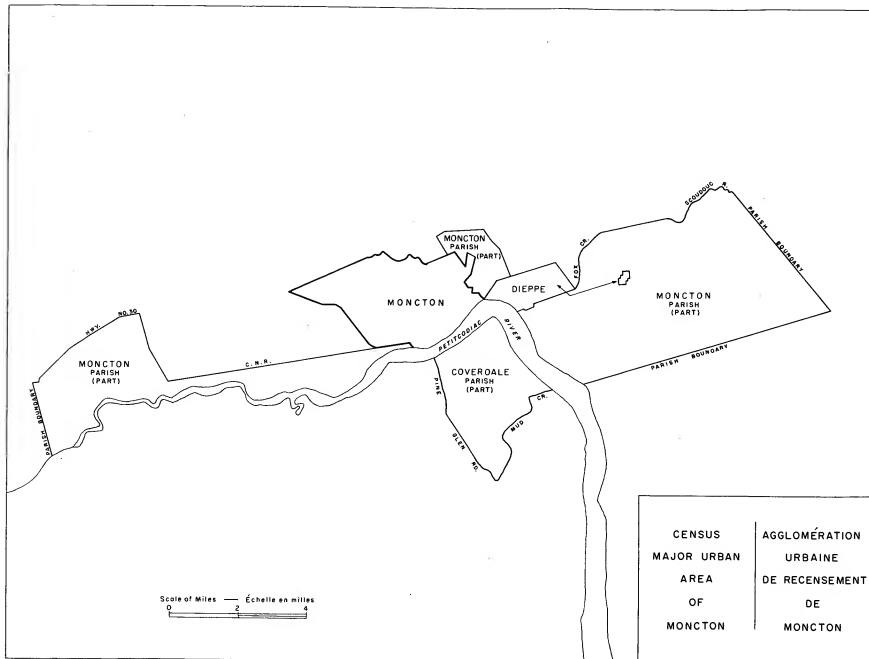


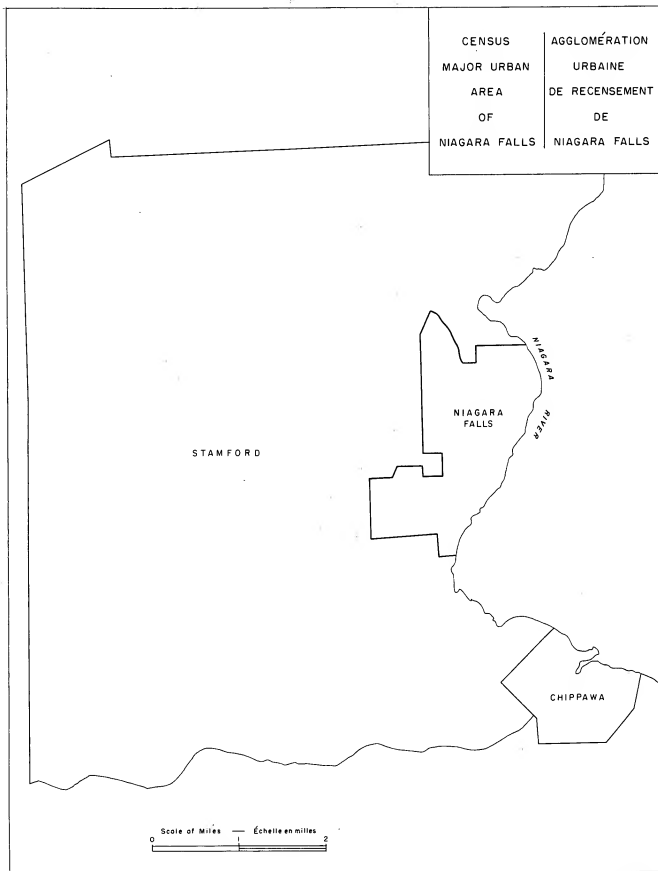


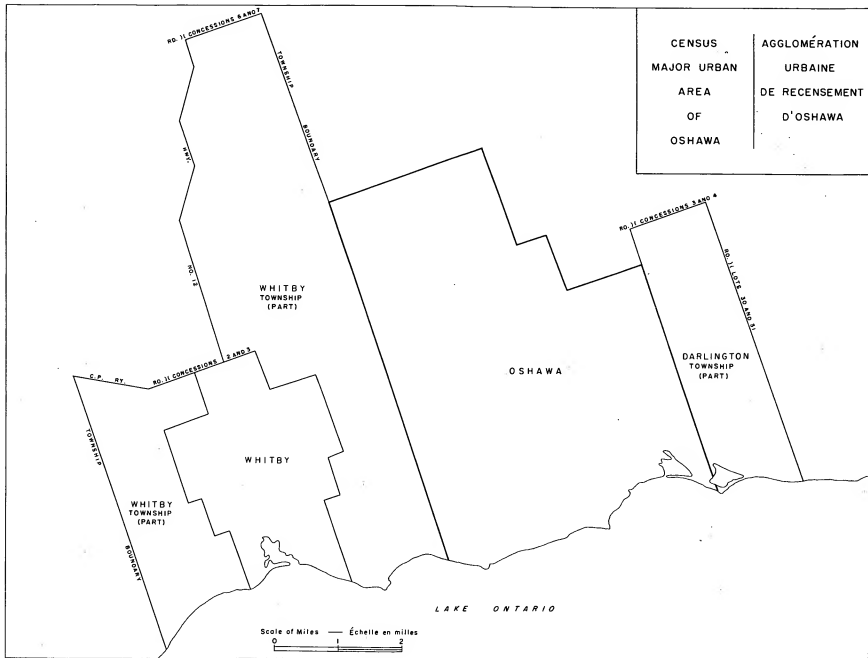




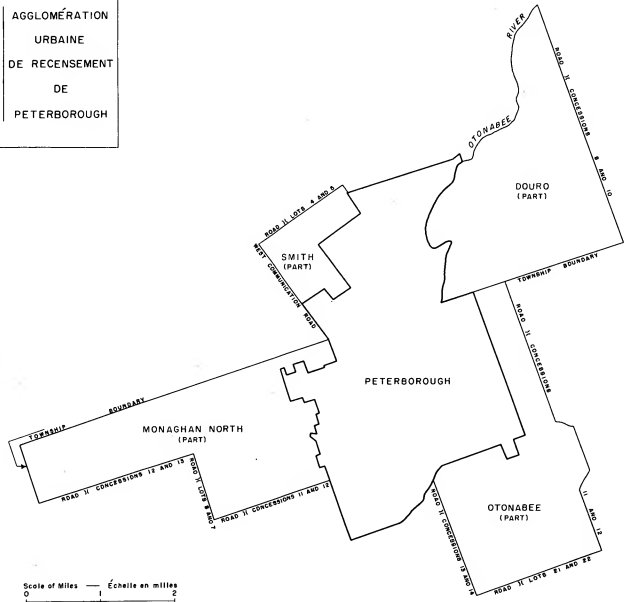




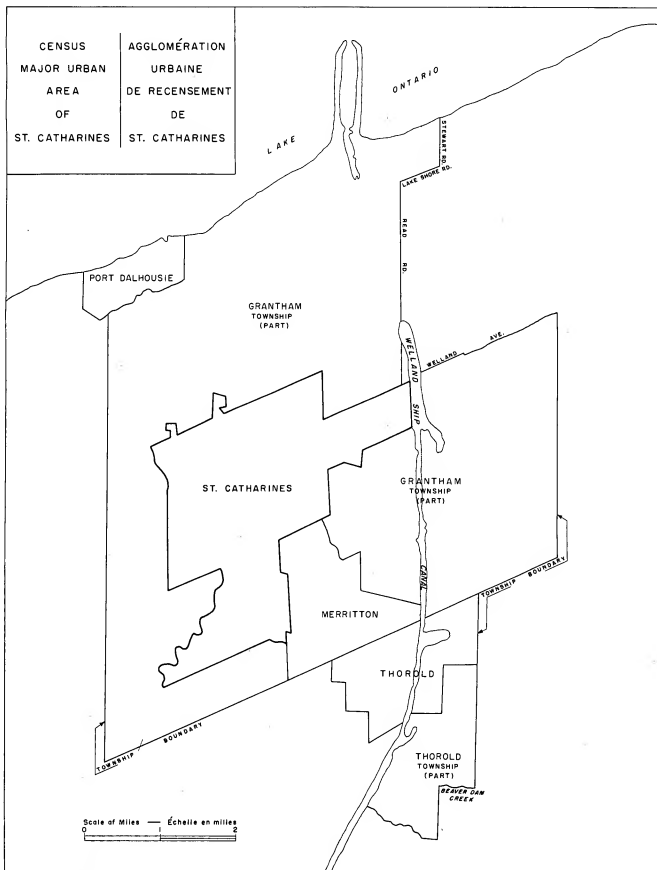




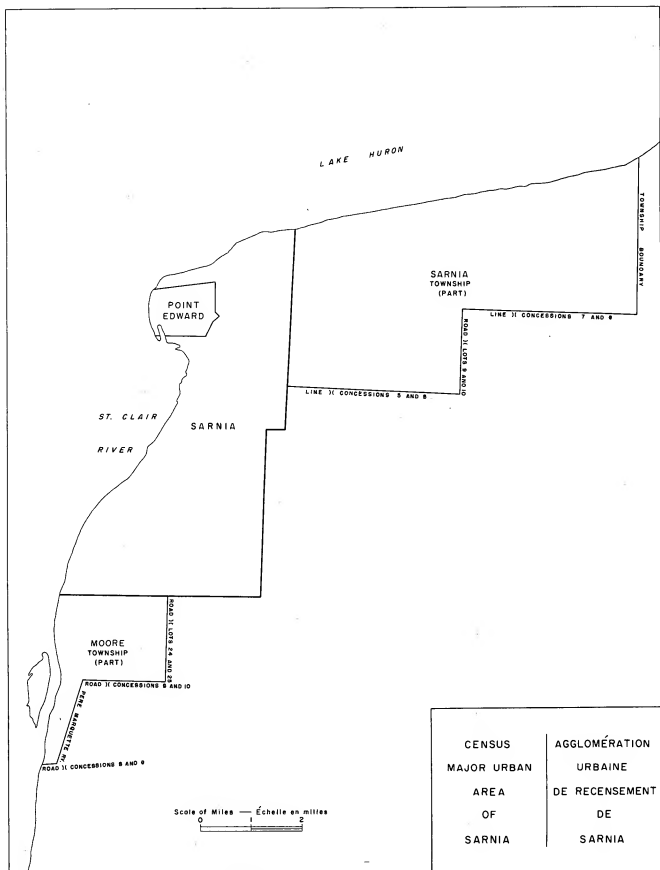
CENSUS	AGGLOMÉRATION
MAJOR URBAN	URBAINE
AREA	DE RECENSEMENT
OF	DE
PETERBOROUGH	PETERBOROUGH

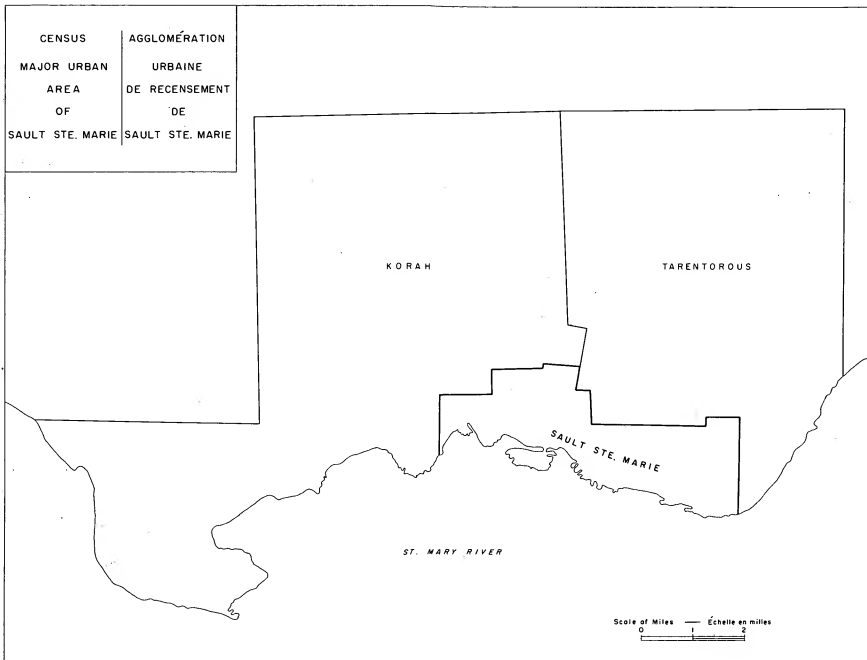


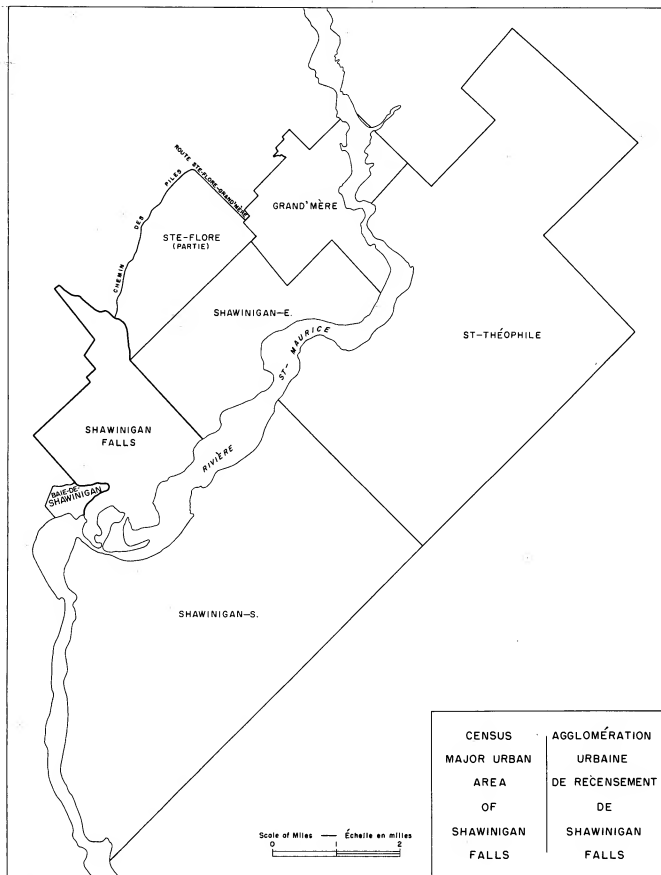
Scale of Miles — Échelle en milles  
 0 1 2





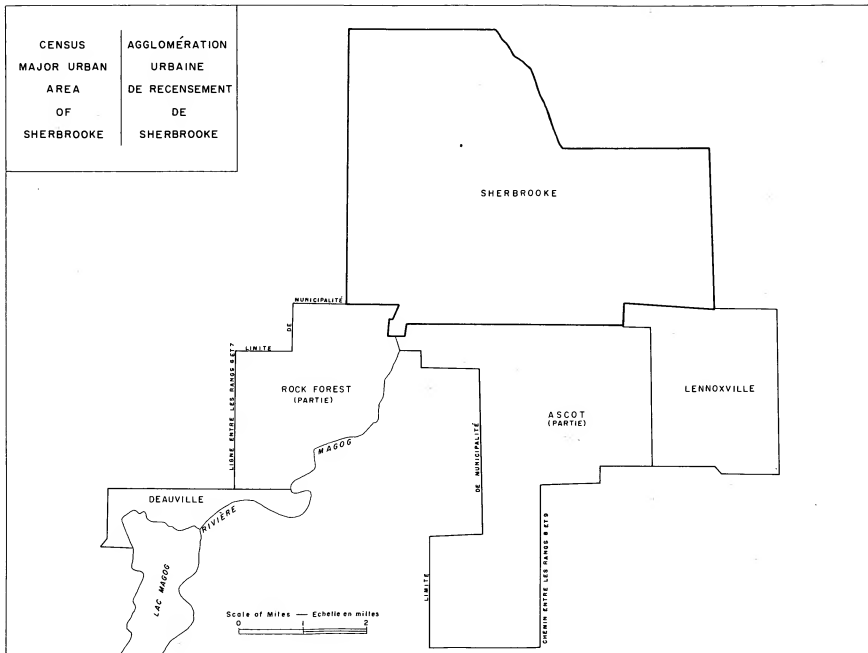


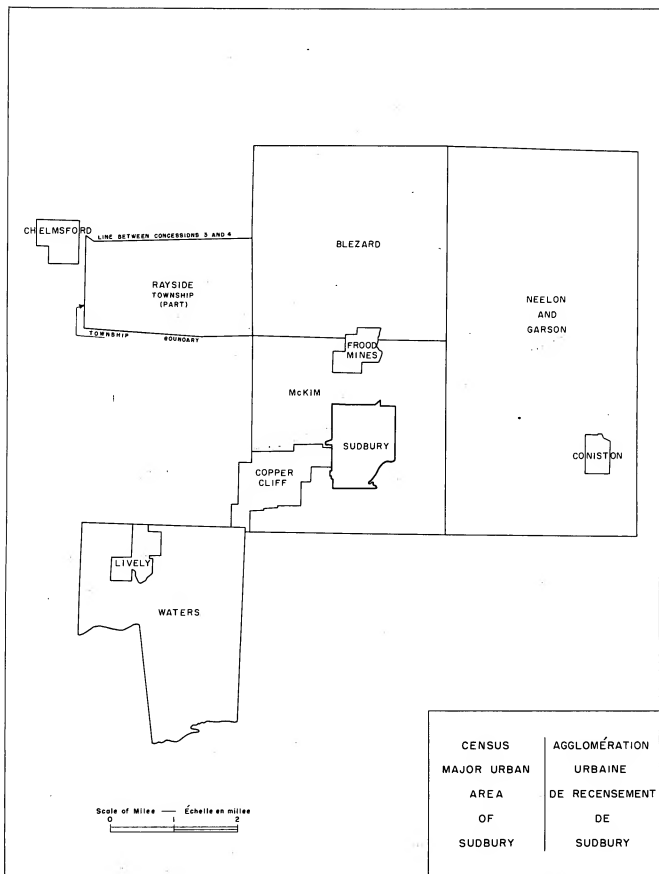


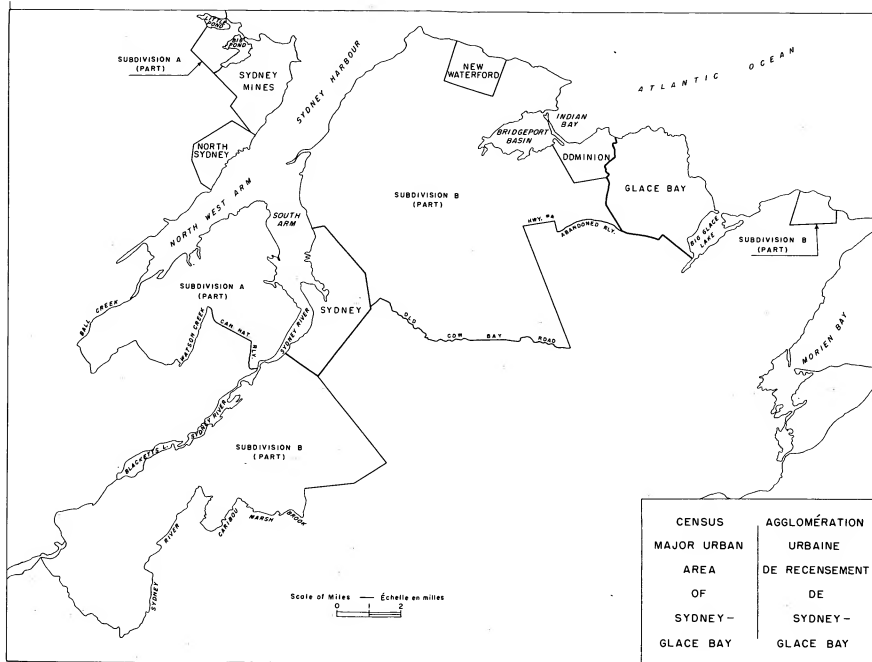


CENSUS  
MAJOR URBAN  
AREA  
OF  
SHERBROOKE

AGGLOMÉRATION  
URBAINE  
DE RECENSEMENT  
DE  
SHERBROOKE

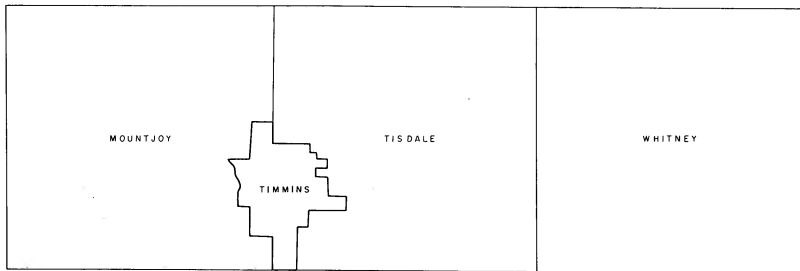






CENSUS  
MAJOR URBAN  
AREA  
OF  
TIMMINS

AGGLOMÉRATION  
URBAINE  
DE RECENSEMENT  
DE  
TIMMINS







Statistics Canada Library  
Bibliothèque Statistique Canada



1010014496



- 1-17 Family composition. — Families by number of children, and children by age, for counties, municipalities of 10,000 and over, and metropolitan areas, 1956 (32 pp., 25 cents).
- 1-18 Families by type. — For counties, municipalities of 10,000 and over, and metropolitan areas, 1956 (32 pp., 25 cents).
- 1-19 Families by characteristics of head. — Families by marital status and sex of head, for provinces, municipalities of 30,000 and over, and metropolitan areas; family characteristics by marital status, sex and age of head, and age of husband by age of wife, for provinces, 1956 (28 pp., 25 cents).
- 1-20 Household and family status of individuals. — Population by sex, age, and marital status, showing household and family status; population by sex, age, and relationship to head of household, for provinces, 1956 (28 pp., 25 cents).

Reference Maps

- 1-21 Reference maps. — Provinces, counties and subdivisions, metropolitan and other major urban areas (60 pp., 50 cents).

Agriculture

A series of ten provincial reports, and a summary report for Canada, are being issued on the results of the 1956 Census of Agriculture. Each report contains information on the number and area of occupied farms, tenure, area of crops, number of livestock, output of dairy products, and inventories of farm machinery. Tabulation of this information by size, tenure, and by an economic classification of farms are also shown in the reports. Additional tables provide data on certain aspects of farm expenditures and farm labour.

- 2-1 Newfoundland (36 pp., 50 cents).
- 2-2 Prince Edward Island (24 pp., 25 cents).
- 2-3 Nova Scotia (36 pp., 50 cents).
- 2-4 New Brunswick (42 pp., 50 cents).
- 2-5 Quebec (210 pp., \$1.50).
- 2-6 Ontario (132 pp., \$1.00).
- 2-7 Manitoba (42 pp., 50 cents).
- 2-8 Saskatchewan (66 pp., 75 cents).
- 2-9 Alberta (42 pp., 50 cents).
- 2-10 British Columbia (36 pp., 50 cents).
- 2-11 Canada — Summary tables (54 pp., 75 cents).

In order to make available at an earlier date some of the data from the 1956 Census of Agriculture, three reports are being issued in advance of the provincial reports. They show the following information for the provinces and counties. The number and area of farms (Report No. A-1) are shown also for census subdivisions, and where possible, comparative figures are given for 1951.

- A-1 Number and area of farms (72 pp., 75 cents).
- A-2 Number of livestock on farms (48 pp., 50 cents).
- A-3 Area of field crops (36 pp., 50 cents).

Analytical Reports

A further series of 1956 Census reports (Reports No. 3-1, 3-2, etc.), will consist of analyses of the statistics in the earlier series. The subjects to be covered will include: Growth of Population, Rural and Urban Distribution, Age Composition, Marital Status, Households and Families, and Agriculture.

- 1-17 Composition de la famille. — Familles selon le nombre d'enfants, et nombre d'enfants selon l'âge, comtés, municipalités de 10,000 habitants et plus, et zones métropolitaines, 1956 (32 pages, 25 cents).
- 1-18 Familles selon le type. — Comtés, municipalités de 10,000 habitants et plus, et zones métropolitaines, 1956 (32 pages, 25 cents).
- 1-19 Familles selon les caractéristiques du chef. — Familles selon l'état matrimonial et le sexe du chef, provinces, municipalités de 30,000 habitants et plus, et zones métropolitaines; caractéristiques des familles selon l'état matrimonial, le sexe et l'âge du chef, et l'âge de l'époux selon l'âge de l'épouse, provinces, 1956 (28 pages, 25 cents).
- 1-20 Situation familiale et situation dans le ménage. — Population selon le sexe, l'âge et l'état matrimonial, situation familiale et situation dans le ménage; population selon le sexe, l'âge et le lien avec le chef du ménage, provinces, 1956 (28 pages, 25 cents).

Cartes de référence

- 1-21 Cartes de référence. — Provinces, comtés et subdivisions, zones métropolitaines et autres grandes agglomérations urbaines (60 pages, 50 cents).

Agriculture

Les résultats définitifs du recensement de l'agriculture de 1956 sont contenus dans une série de dix rapports provinciaux et dans un rapport récapitulatif national. Chaque rapport contient les renseignements sur le nombre et la superficie des fermes occupées, le mode d'occupation, la superficie des cultures, le nombre de bestiaux, la production de laitages et le nombre de machines agricoles. Les mêmes renseignements sont aussi classés selon la grandeur, le mode d'occupation et la catégorie économique des fermes. Des tableaux sont ajoutés qui donnent des détails relatifs à certains aspects des dépenses et de la main-d'œuvre agricoles.

- 2-1 Terre-Neuve (36 pages, 50 cents).
- 2-2 Île-du-Prince-Édouard (24 pages, 25 cents).
- 2-3 Nouvelle-Écosse (36 pages, 50 cents).
- 2-4 Nouveau-Brunswick (42 pages, 50 cents).
- 2-5 Québec (210 pages, \$1.50).
- 2-6 Ontario (132 pages, \$1.00).
- 2-7 Manitoba (42 pages, 50 cents).
- 2-8 Saskatchewan (66 pages, 75 cents).
- 2-9 Alberta (42 pages, 50 cents).
- 2-10 Colombie-Britannique (36 pages, 50 cents).
- 2-11 Canada — Tableaux récapitulatifs (54 pages, 75 cents).

Afin de faire connaître plus tôt certains des résultats du recensement de l'agriculture de 1956, trois rapports sont publiés avant les rapports provinciaux. Ils contiennent des renseignements pour les provinces et les comtés. Le Rapport n° A-1 contient aussi le nombre et la superficie des fermes des subdivisions de recensement et, là où la chose est possible, des chiffres comparatifs tirés du recensement de 1951.

- A-1 Nombre et superficie des fermes (72 pages, 75 cents).
- A-2 Nombre de bestiaux dans les fermes (48 pages, 50 cents).
- A-3 Superficie des grandes cultures (36 pages, 50 cents).

Rapports analytiques

Une troisième série de rapports sur le recensement de 1956 (Rapports 3-1, 3-2, etc.), contiendra des analyses de la statistique parue dans les deux séries précédentes. Les sujets observés seront: l'accroissement de la population, la répartition rurale et urbaine, la composition par âge, l'état matrimonial, les ménages et les familles, et l'agriculture.

## REPORTS OF THE 1956 CENSUS OF CANADA

## RAPPORTS DU RECENSEMENT DU CANADA, 1956

Results of the 1956 Census on Population and Agriculture are being issued as a series of reports, rather than as bound volumes. The reports are prepared so that by removal of the covers the tables can, if desired, be placed in loose-leaf binders or bound in volume form. In the latter case, Reports No. 1-1 to 1-21 would form the first volume, and Reports No. 2-1 to 2-11, the second. Introductory signatures and appendices will be issued on request to subscribers of the full series of population reports to complete the materials of this volume.

Les résultats du recensement de la population et de l'agriculture de 1956 sont publiés dans une série de rapports plutôt qu'en volumes reliés. Les rapports sont préparés de façon que, si on le désire, on puisse, en enlevant la couverture, placer les tableaux dans des reliures à feuilles mobiles ou les relier en volumes. Dans ce dernier cas, les rapports 1-1 à 1-21 formeraient le premier volume et les rapports 2-1 à 2-11, le second. Une introduction et des appendices seront envoyés sur demande aux personnes qui s'abonneront à la série complète des rapports sur la population, ce qui complètera la matière de ce volume.

### Population - General Characteristics

- 1-1 Electoral districts. - By counties and subdivisions, 1956 and 1951 (96 pp., 75 cents).
- 1-2 Counties and subdivisions. - By sex, Nfld., P.E.I., N.S., and N.B., 1956 and 1951 (8 pp., 25 cents).
- 1-3 Counties and subdivisions. - By sex, Quebec, 1956 and 1951 (16 pp., 25 cents).
- 1-4 Counties and subdivisions. - By sex, Ontario, 1956 and 1951 (12 pp., 25 cents).
- 1-5 Census divisions and subdivisions. - By sex, Man., Sask., Alta., B.C., Yukon and N.W.T., 1956 and 1951 (16 pp., 25 cents).
- 1-6 Incorporated cities, towns and villages. - (With guide to locations); metropolitan and other major urban areas, 1956 and 1951 (28 pp., 25 cents).
- 1-7 Rural and urban distribution. - Rural farm, rural non-farm and urban population, by sex, for provinces and counties, 1956 (16 pp., 25 cents).
- 1-8 Sex ratios. - Population by sex (showing proportions of males to females), for provinces, counties, municipalities of 10,000 and over, and metropolitan areas, 1956 (8 pp., 25 cents).
- 1-9 Age groups. - Five-year age groups and sex, for provinces, counties, municipalities of 10,000 and over, and metropolitan areas (by specified age groups), 1956 (64 pp., 50 cents).
- 1-10 Single years of age. - By sex, for provinces, 1956 (12 pp., 25 cents).
- 1-11 Marital status. - By sex, for provinces, counties, municipalities of 10,000 and over, and metropolitan areas, 1956 (44 pp., 50 cents).
- 1-12 Marital status by age groups. - By sex, for provinces, municipalities of 30,000 and over, and metropolitan areas, 1956 (32 pp., 25 cents).

### Households and Families

- 1-13 Households by size. - Households showing average size, for provinces and incorporated centres of 1,000 and over, 1956 and 1951; dwellings (occupied, vacant and under construction), for provinces and municipalities of 10,000 and over, 1956; and households by number of persons, for counties, municipalities of 10,000 and over, and metropolitan areas, 1956 (44 pp., 50 cents).
- 1-14 Household composition. - Households by number of families and lodgers, for counties, municipalities of 10,000 and over, and metropolitan areas, 1956 (24 pp., 25 cents).
- 1-15 Households by characteristics of head. - Households by type, for provinces, municipalities of 30,000 and over, and metropolitan areas; household characteristics by sex and age of head, for provinces, rural and urban, 1956 (24 pp., 25 cents).
- 1-16 Families by size. - Families showing average size, for provinces and incorporated centres of 1,000 and over, 1956 and 1951; families by number of persons, for counties, municipalities of 10,000 and over, and metropolitan areas, 1956 (40 pp., 50 cents).

### Population - Caractéristiques générales

- 1-1 Districts électoraux. - Par comté et subdivision, 1956 et 1951 (96 pages, 75 cents).
- 1-2 Comtés et subdivisions. - Selon le sexe, T.-N., I.-P.-É., N.-É., et N.-B., 1956 et 1951 (8 pages, 25 cents).
- 1-3 Comtés et subdivisions. - Selon le sexe, Québec, 1956 et 1951 (16 pages, 25 cents).
- 1-4 Comtés et subdivisions. - Selon le sexe, Ontario, 1956 et 1951 (12 pages, 25 cents).
- 1-5 Divisions et subdivisions de recensement. - Selon le sexe, Man., Sask., Alb., C.-B., Yukon et T.-N.-O., 1956 et 1951 (16 pages, 25 cents).
- 1-6 Cités, villes et villages constitués. - (Guide des localités); zones métropolitaines et autres grandes agglomérations urbaines, 1956 et 1951 (28 pages, 25 cents).
- 1-7 Répartition rurale et urbaine. - Population rurale agricole, rurale non agricole et urbaine, selon le sexe, provinces et comtés, 1956 (16 pages, 25 cents).
- 1-8 Masculinité et féminité. - Population selon le sexe (proportion des hommes par rapport aux femmes), provinces, comtés, municipalités de 10,000 habitants et plus, et zones métropolitaines, 1956 (8 pages, 25 cents).
- 1-9 Groupes d'âge. - Groupes quinquennaux selon l'âge et le sexe, provinces, comtés, municipalités de 10,000 habitants et plus, et zones métropolitaines, 1956 (64 pages, 50 cents).
- 1-10 Années d'âge. - Selon le sexe, provinces, 1956 (12 pages, 25 cents).
- 1-11 État matrimonial. - Selon le sexe, municipalités de 10,000 habitants et plus, provinces, 1956 (44 pages, 50 cents).
- 1-12 État matrimonial par groupe d'âge, provinces, municipalités de 30,000 habitants et plus, zones métropolitaines, 1956 (32 pages, 25 cents).

### Ménages et familles

- 1-13 Ménages selon la taille. - Ménages et taille moyenne, provinces et centres constitués de 1,000 habitants et plus, 1956 et 1951; logements (occupés, vacants et en construction), provinces et municipalités de 10,000 habitants et plus, 1956; et ménages selon le nombre de personnes, comtés, municipalités de 10,000 habitants et plus, et zones métropolitaines, 1956 (44 pages, 50 cents).
- 1-14 Composition du ménage. - Ménages selon le nombre de familles et de chambreurs, comtés, municipalités de 10,000 habitants et plus, et zones métropolitaines, 1956 (24 pages, 25 cents).
- 1-15 Ménages selon les caractéristiques du chef. - Ménages selon le type, provinces, municipalités de 30,000 habitants et plus, et zones métropolitaines; caractéristiques des ménages selon le sexe et l'âge du chef, provinces, régions rurales et régions urbaines, 1956 (24 pages, 25 cents).
- 1-16 Familles selon la taille. - Familles et taille moyenne, provinces et centres constitués de 1,000 habitants et plus, 1956 et 1951; familles selon le nombre de personnes, comtés, municipalités de 10,000 habitants et plus, et zones métropolitaines, 1956 (40 pages, 50 cents).