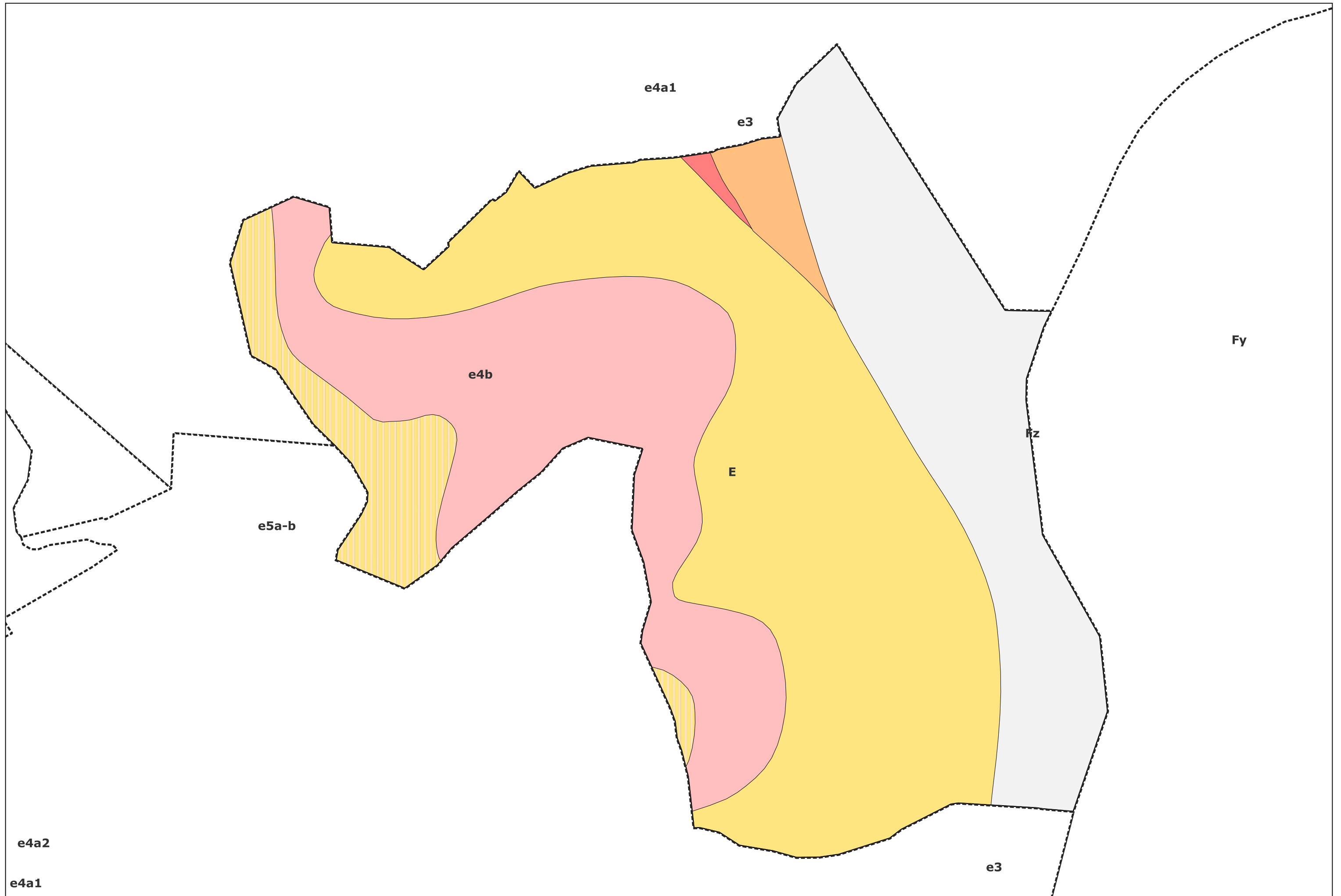








# Carte géologique des sols de la commune de Janville



# Légende de la carte géologique de la commune de Janville

-  Fz, Alluvions récentes : argiles et limons, parfois tourbeux - 2
-  E, Eboulis, glissements en masse de terrains tertiaires - 24
-  e5a-b, Calcaire grossier à glauconie, Calcaire à miliolites, Banc à verrains, Calcaire à Orbitolites (Lutétien inférieur et moyen) - 61
-  e4b, Argile de Laon, Sables de Cuise s.l. (faciès "Cuisien" indifférencié) (Yprésien supérieur) - 64
-  e4a1, Marnes azoïques ("Marnes de Sinceny"), Marnes sableuses à huîtres ("Marnes de Marquéglise"), calcaire laguno-marin ("Calcaires de Mortemer"), sables calcaires ("Calcaires de Clairoix") (faciès "Sparnacien") - 65
-  e3, Sables à débris coquilliers et sables à débris ligniteux ("Sables de Bracheux") (Thanétien supérieur) - 72