

0 1 2 3 4 5 6 7 8 9 10 11 12 13 14 15 16 17 18 19 20 21 22 23 24 25

大正七年十一月分

始



大正七年十一月 氣象略表

地名	氣 溫			平均風速	最 多 風 向	降 水		日 照 時 數	日 照 時 率	地名	氣 溫			平均風速	最 多 風 向	降 水		日 照 時 數	日 照 時 率
	平 均	平 均 最 高	平 均 最 低			總 量	日 數				平 均	平 均 最 高	平 均 最 低			總 量	日 數		
恒春	23.4	26.6	20.9	78.4	SSE	43	13	80	55	前橋	9.3	15.2	4.4	78.4	N	70	10	72	62
臺南	22.3	25.4	19.1	63.5	NSW	85	15	81	49	宇都宮	6.1	13.1	0.0	65.4	E	163	13	78	41
基隆	21.7	27.3	17.5	63.0	N	62	7	82	62	福島	8.4	15.2	2.6	64.0	NW	144	12	80	49
澎湖	21.4	24.0	19.7	63.0	SSE	62	6	83	39	鹿嶋	7.7	13.0	3.4	64.3	NW	109	17	77	39
台中	20.6	26.7	16.7	63.2	N	67	7	84	62	津	10.2	13.9	6.3	66.2	NSW	105	15	78	36
臺北	20.3	24.4	17.5	64.6	E	80	18	85	36	費登	11.0	16.3	8.3	65.6	S	225	21	76	28
石碇	22.6	25.7	18.6	63.7	NE	294	22	78	42	細井	9.5	14.1	5.5	66.0	S	216	22	85	29
那霸	21.1	25.0	17.6	64.2	NE	111	18	76	39	金澤	9.7	13.8	6.1	65.7	E	289	23	76	23
名瀨	19.4	22.9	16.1	64.9	NSW	246	18	76	29	伏木	9.4	13.7	5.9	65.9	SW	220	20	81	20
鹿兒島	13.2	18.1	8.3	66.0	NSW	209	14	79	38	新潟	9.0	12.4	5.9	65.3	S	246	21	79	24
宮崎	13.1	18.1	8.3	66.2	SW	250	12	79	46	相川	10.0	13.3	7.1	64.8	NW	208	25	79	28
熊本	11.2	16.7	5.9	66.4	N	139	14	81	25	山形	6.6	11.1	2.7	65.2	SSW	102	21	83	29
高知	12.0	16.7	8.0	66.1	NW	113	8	75	52	加茂	9.2	11.8	6.0	65.0	NW	279	27	80	17
和歌山	11.8	16.5	7.8	65.9	E	494	10	74	40	秋田	6.1	10.1	2.5	64.9	NE	239	25	81	27
神戶	12.8	17.4	10.9	64.9	NW	299	11	75	59	水戶	9.5	15.6	4.4	64.4	NSW	144	15	79	59
大阪	11.5	16.2	6.8	66.6	NW	117	11	76	42	金山	7.8	12.8	3.0	64.6	W	100	12	78	53
京都	11.0	16.8	6.9	66.4	NE	114	11	79	43	石巻	7.6	11.8	4.1	64.7	N	122	16	82	44
多摩	11.8	16.8	7.5	66.0	NE	54	9	74	47	水戸	5.8	9.8	1.8	63.9	NSW	126	22	82	34
廣島	10.4	16.1	5.7	66.5	SSE	112	14	79	41	宮古	6.6	13.3	1.6	64.3	W	132	17	77	49
岡山	10.2	16.5	5.7	66.3	NNE	51	8	77	53	青森	5.4	9.1	2.1	64.5	W	165	23	77	22
神戶	11.3	15.5	7.9	65.9	N	73	10	71	51	函館	4.1	6.7	1.3	63.6	WSW	117	24	71	31
大阪	11.3	15.9	7.1	66.1	SSE	79	19	74	48	青森	2.7	6.7	-1.6	63.3	NW	79	23	76	29
京都	9.6	15.7	4.5	66.2	NW	76	13	80	35	札幌	0.4	4.4	-3.1	63.4	S	114	23	85	17
八木	9.8	15.5	4.9	66.3	W	49	10	83	45	旭川	1.2	6.5	-4.4	63.0	NW	73	13	70	37
長崎	12.1	15.3	9.4	66.4	NSW	144	14	70	36	網走	2.3	5.8	-1.3	62.3	SW	49	13	74	41
佐賀	11.4	15.2	7.3	66.0	N	148	10	76	31	釧路	4.0	6.7	0.8	62.3	W	138	14	71	45
福岡	11.4	15.6	6.8	66.7	NW	145	13	70	37	砂野	-0.3	2.6	-3.5	61.2	WSW	42	12	72	36
下關	12.1	15.6	9.4	66.4	E	110	17	71	36	大泊	0.7	2.9	-2.6	60.9	W	58	17	64	10
濱田	11.5	15.4	7.7	66.3	ENE	107	19	68	20	鹿野	-4.2	0.0	-8.9	59.8	N	101	20	78	49
津	10.9	14.4	7.3	66.5	W	111	20	79	23	香取	9.3	14.4	5.2	66.9	NW	56	7	63	63
宮津	10.1	14.8	5.9	66.1	SW	143	20	83	18	釜山	9.2	13.8	5.6	67.2	S	64	17	72	45
津	10.5	15.2	6.4	65.8	ENE	80	10	73	31	木浦	9.2	13.8	5.6	67.2	S	64	17	72	45
岐阜	9.7	15.1	5.3	65.8	NSW	122	11	78	48	仁川	5.4	9.8	1.7	67.6	NSW	55	11	66	56
名古屋	10.2	15.5	5.5	65.7	NW	88	10	75	54	江陵	7.0	12.0	2.5	66.1	WSW	54	8	61	66
酒田	12.0	15.9	8.3	64.8	W	233	10	69	61	元山	4.9	9.3	0.8	66.9	W	106	7	52	52
津	12.5	18.6	7.6	64.2	ENE	182	13	74	48	咸津	2.5	7.0	-1.5	66.2	NSW	72	12	66	58
橫濱	11.5	15.5	8.0	64.5	NSW	165	13	74	47	胡基	-5.0	0.7	-10.0	68.1	ENE	17	10	73	46
東京	10.4	15.1	6.5	64.6	NSW	142	13	75	52	中江鎮	4.4	8.1	0.7	68.7	N	52	8	60	59
熊谷	9.7	15.2	5.3	64.8	WSW	106	11	74	51	龍岡	5.0	9.2	0.8	68.5	NE	54	10	59	51
鎌倉	13.0	15.5	10.3	64.3	NE	246	13	76	38	大連	0.8	5.5	-3.6	68.9	NE	23	5	66	63
八丈島	16.7	19.5	13.9	64.1	W	279	15	71	31	營口	-1.5	4.3	-6.4	68.7	S	27	4	68	63
父島	22.9	25.6	20.4	63.1	N	125	20	83	45	奉天	-5.4	0.8	-10.9	67.7	W	19	7	67	67
筑波山	6.7	11.2	3.6	65.0	SSW	115	14	79	53	長春	7.0	14.2	3.4	68.3	NE	39	4	68	68
高山	5.3	11.2	1.4	67.0	N	99	17	85	50										
飯田	7.2	13.6	1.8	66.0	SW	114	10	77	50										
松本	6.7	11.6	0.8	66.9	NSW	55	9	80	47										
長野	6.5	11.6	1.7	65.9	E	50	14	79	48										
甲府	9.1	16.0	4.1	64.7	S	96	11	78	61										

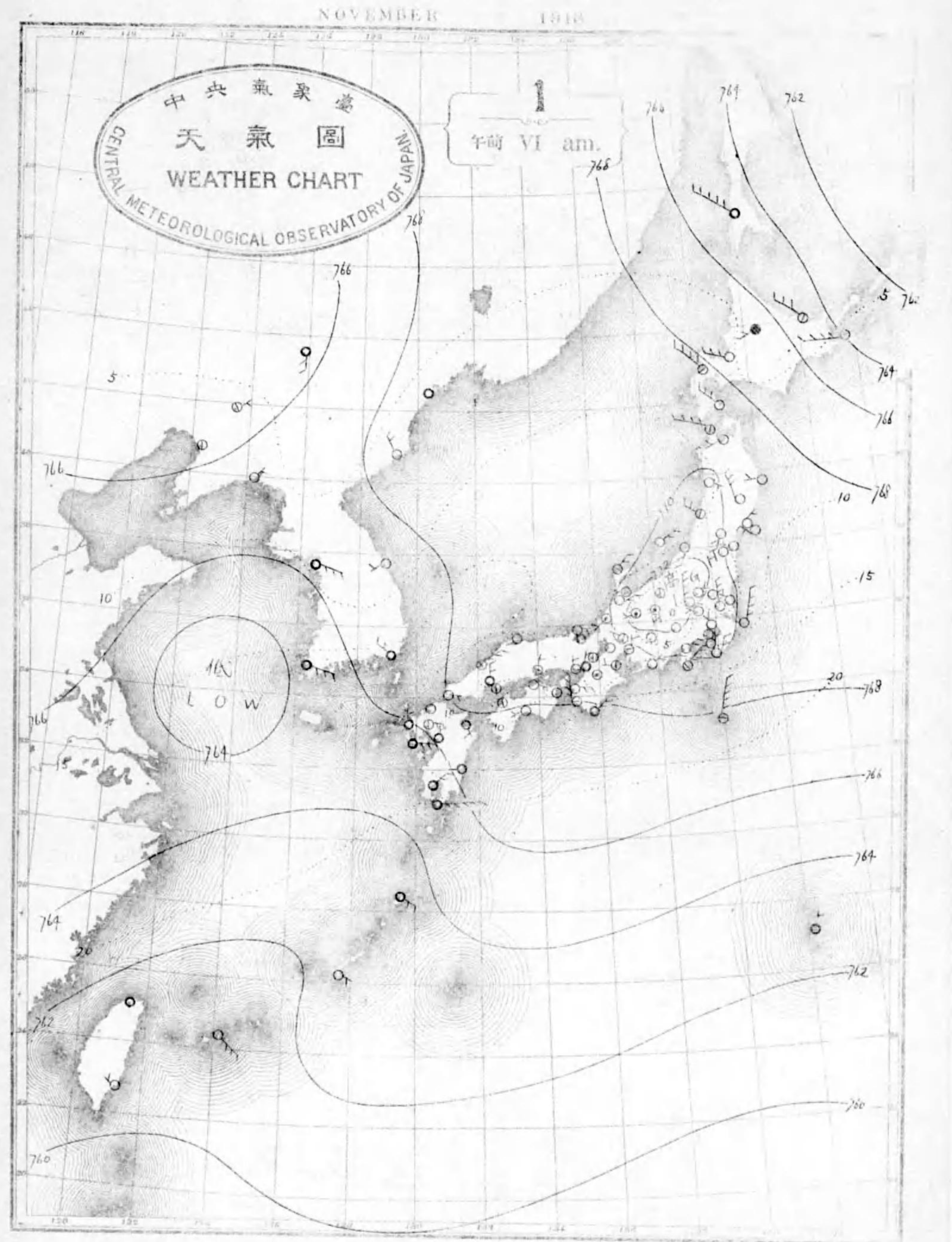
明治二十七年三月七日

大正七年十二月五日 天氣圖第一六三五號

青島代官可一香港

發行所

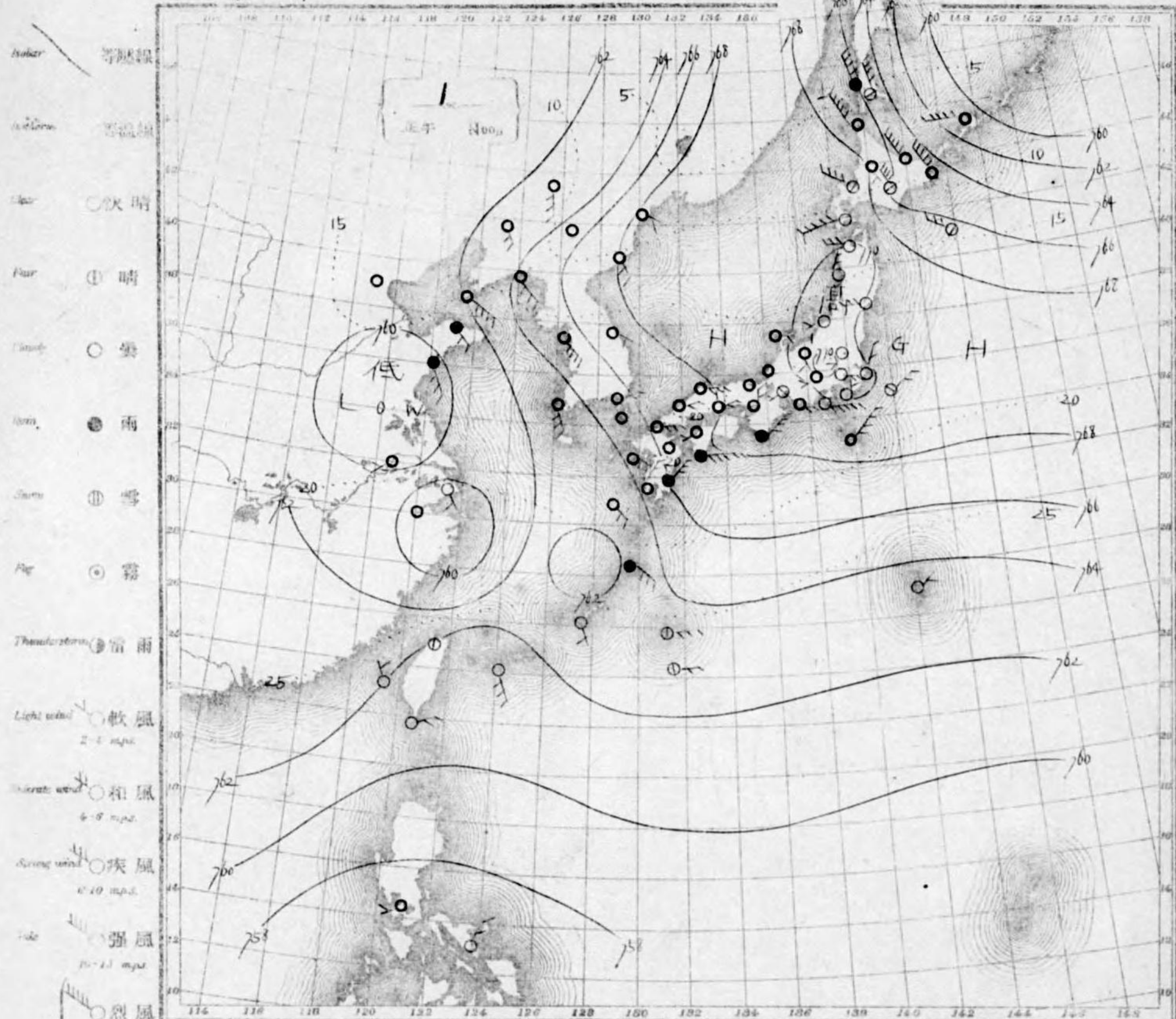
中央氣象臺



本圖係根據：同日七時三十分之天氣圖
每張圖一尺四寸五分 每幅一尺二寸五分
號五二五六 印刷部

No. 6324

大正七年十一月



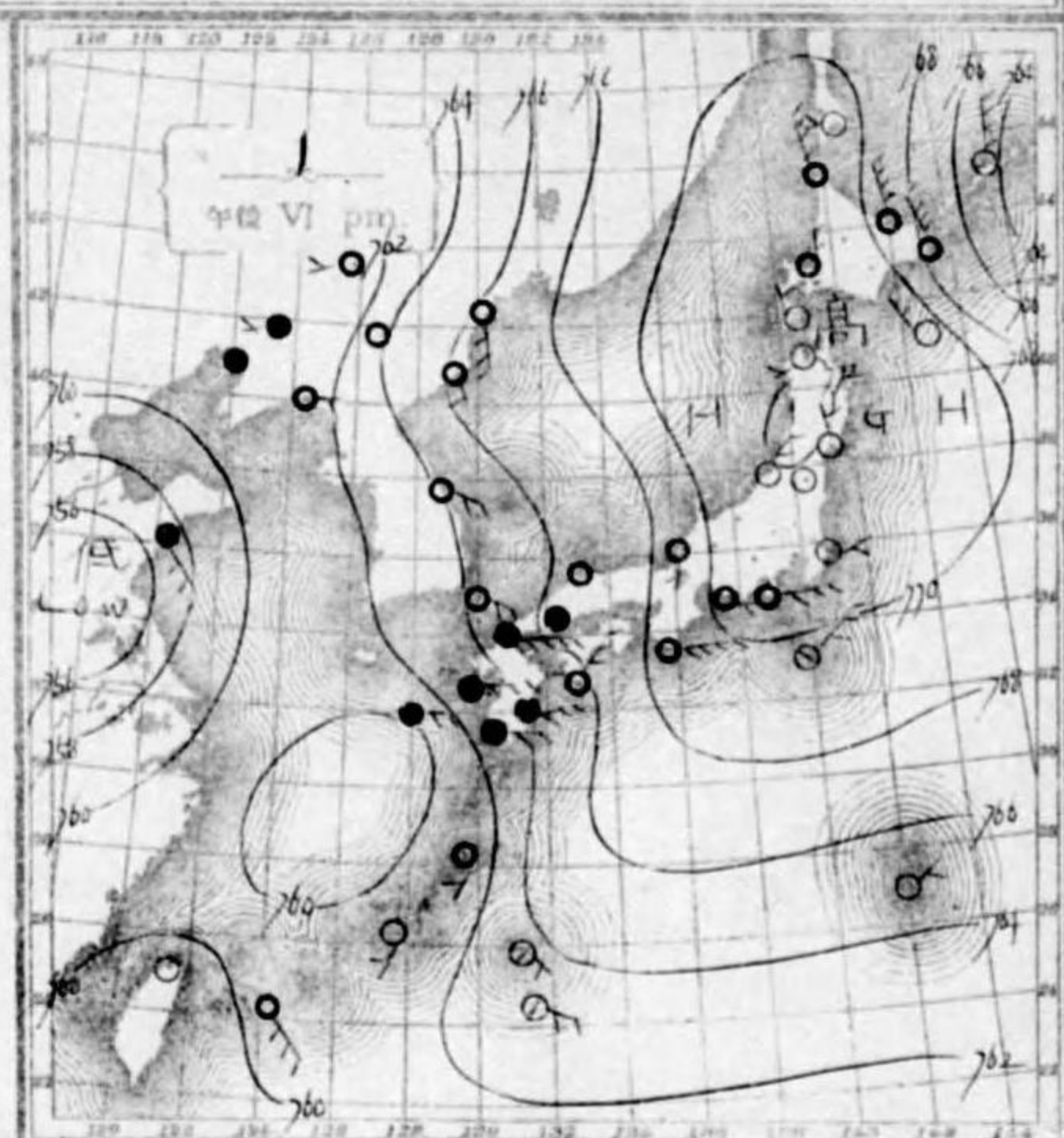
- 等壓線
- 等溫線
- 吹晴
- 晴
- 曇
- 雨
- 雪
- 霧
- 雷雨
- 軟風 (2-3 m.p.s.)
- 和風 (4-9 m.p.s.)
- 疾風 (10-19 m.p.s.)
- 強風 (20-29 m.p.s.)
- 烈風 (30-39 m.p.s.)
- 暴風 (40-49 m.p.s.)
- 暴風 (50-59 m.p.s.)
- 颶風 (60-69 m.p.s.)
- 颶風 (70-79 m.p.s.)

天氣概況

低氣壓黃海ニ在リ東北東ニ進行、而シテ高氣壓本州東方ノ洋上ニ在リテ七百七十ニ托リ本州ニハ東海沿岸部及北海道ニハ好晴ノ所多ク其他地方ハ一般ニ曇天ニシテ九州ヨリ京及附近ニ至ルマデ一帯ニ洋雨ニ浴出ル地ニハ風勢強キ所アリ

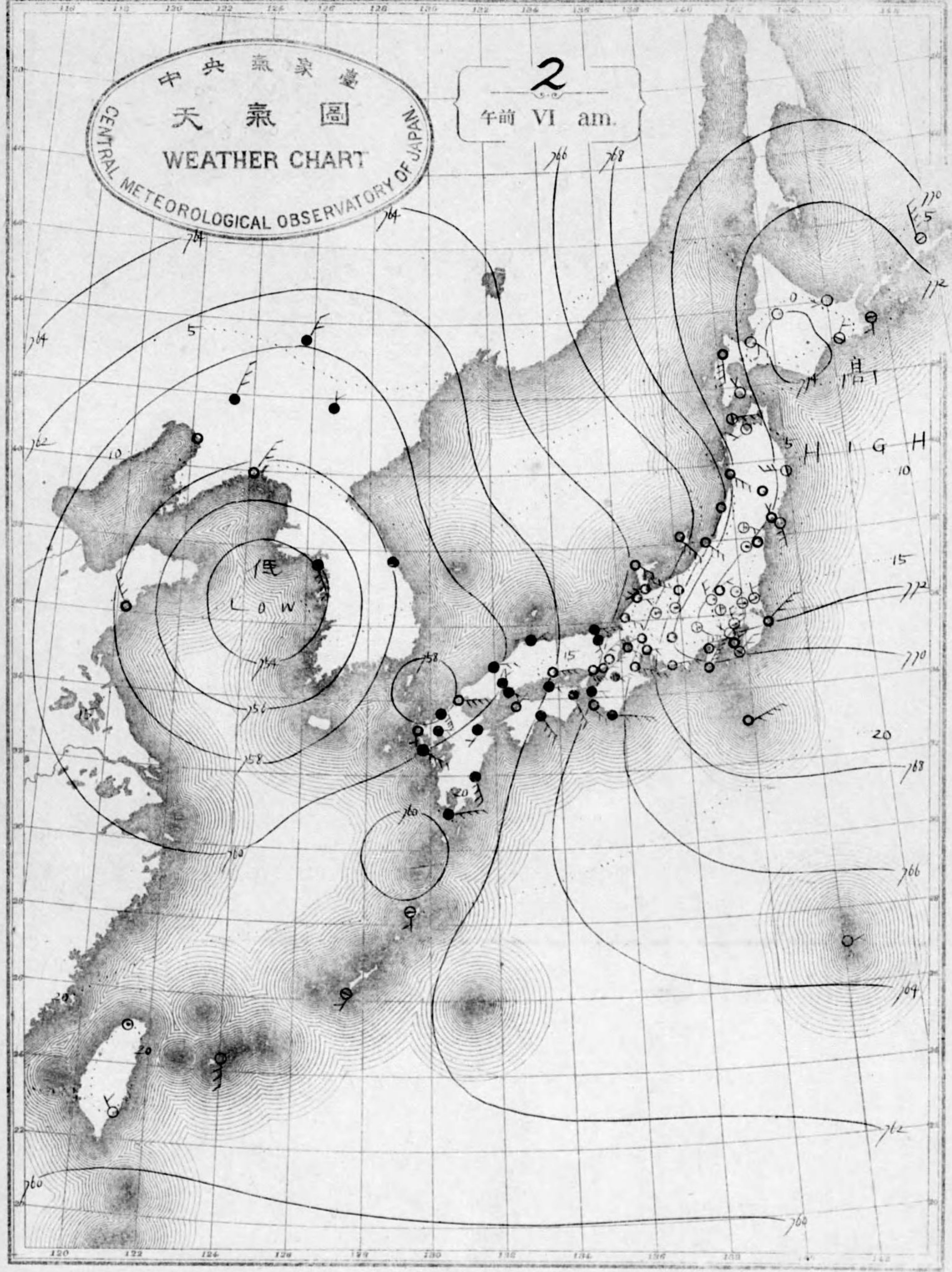
天氣豫報

南也諸島ハ北東ノ風暴九州南海道南端瀬戸内山陰道ハ北西風入氣及シテ東海道中山道ハ北東風之暴是レハ北陸道奥羽及北海道ハ南東風之氣也



大正七年十一月五日丁未時 東京市神田區 中央氣象臺 編印
 東京市神田區 中央氣象臺 編印
 東京市神田區 中央氣象臺 編印

NOVEMBER 1918



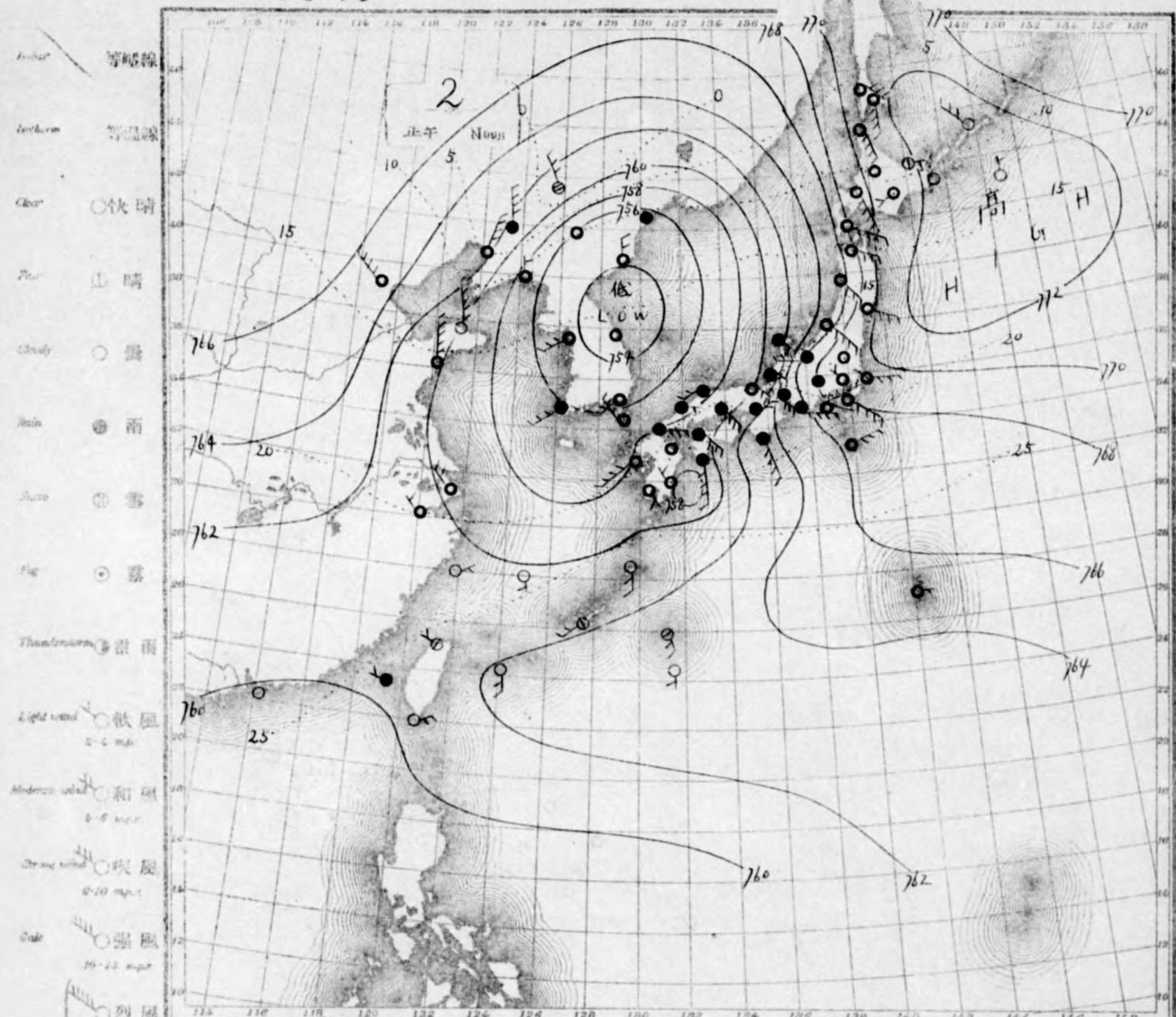
中央氣象臺
 天氣圖
 WEATHER CHART
 CENTRAL METEOROLOGICAL OBSERVATORY OF JAPAN

2
 午前 VI am.

可認物從與種三第日七月之零七上、高河
 行發同一日行發日二月一十午、高河
 號四一三六一第圖氣天

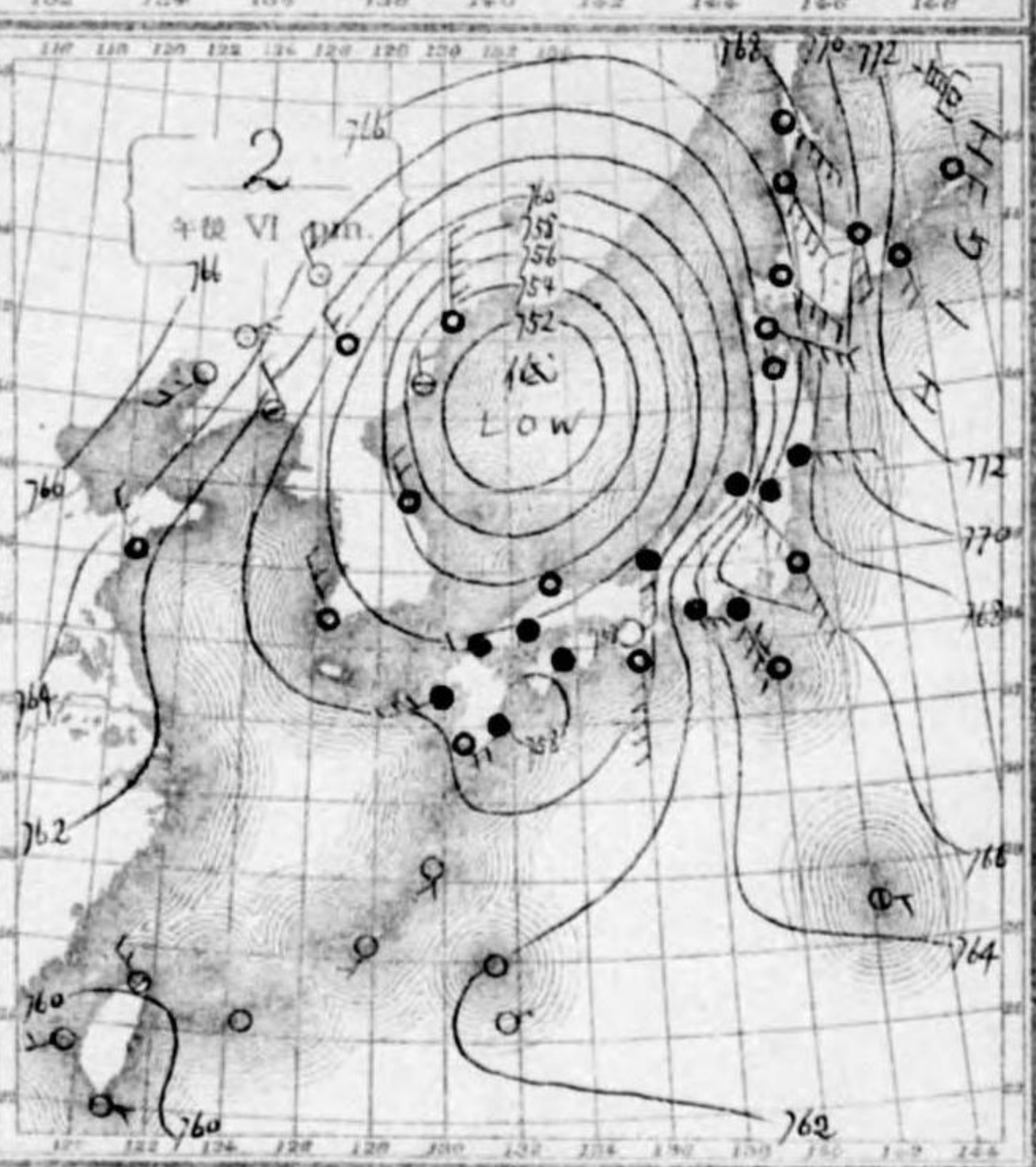
NO.16325

大正七年十一月



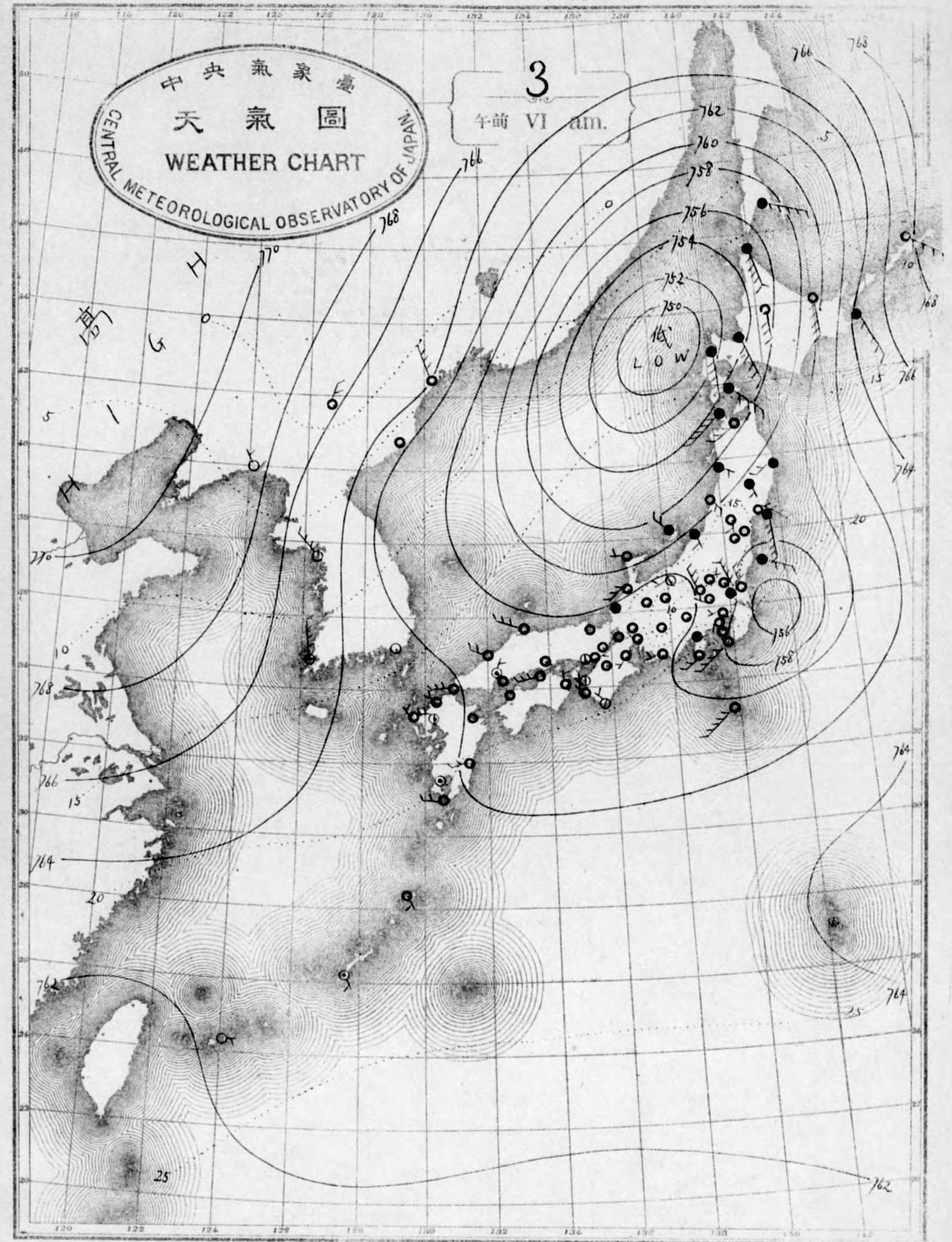
天氣概況
 日本海北部、在、北東、進行、又、
 大、子、沖、高、氣、壓、之、南、次、氣、展、支、那、部、
 八、氣、壓、七、百、七、十、奧、州、北、部、
 雨、天、氣、晴、朗、
 十、天、氣、晴、朗、
 十、天、氣、晴、朗、

天氣概況
 南、西、風、北、陸、道、奧、州、北、海、道、
 南、西、風、北、陸、道、奧、州、北、海、道、
 南、西、風、北、陸、道、奧、州、北、海、道、



中央氣象臺
 東京市神田區
 電話五五五號
 發行所
 東京市神田區
 電話五五五號

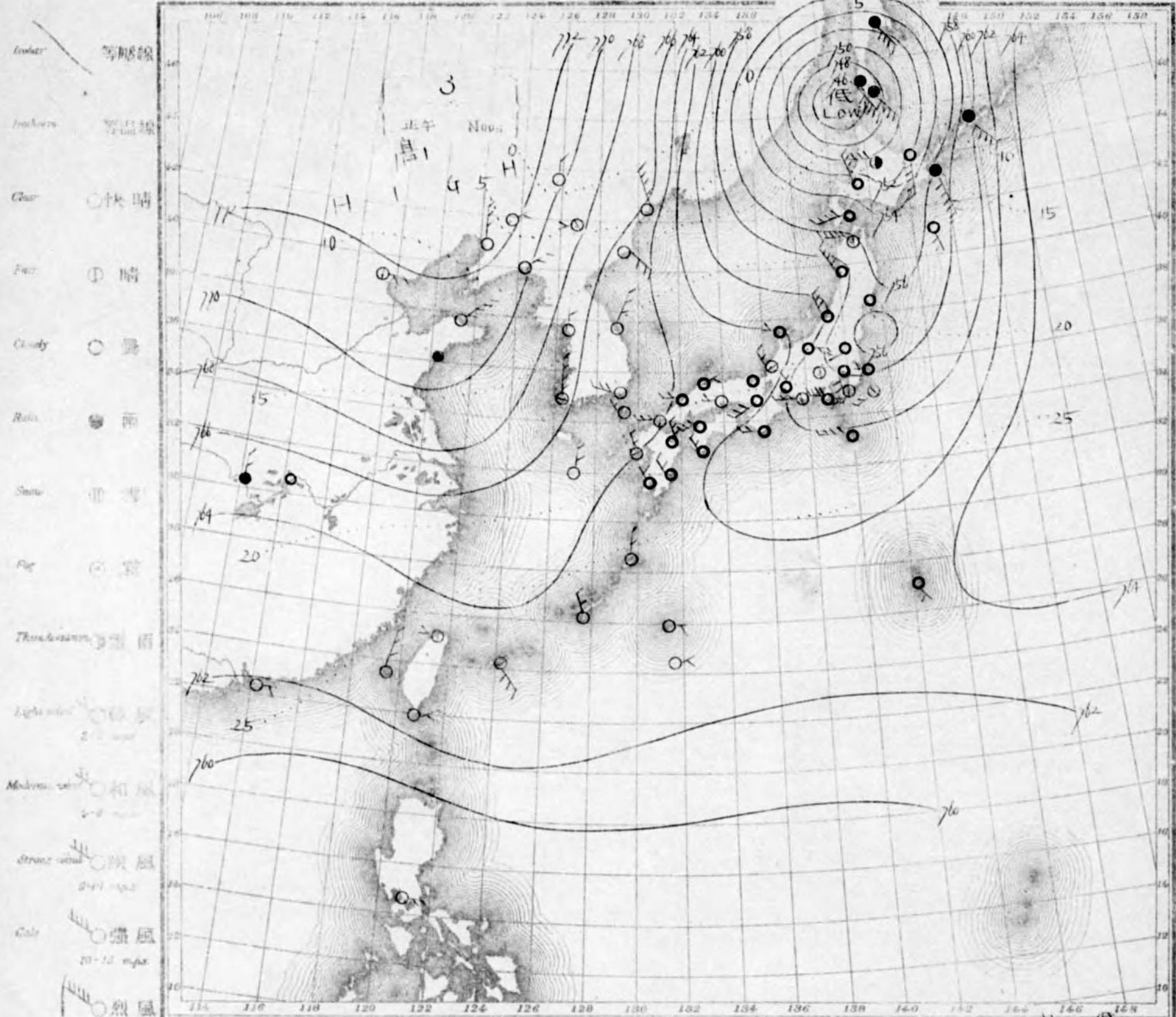
NOVEMBER 1918



可認物從郵局三第日七月三年七十二的
 行發圖一日行發日三月一十年七正六
 號九二五六一第圖氣天

No. 163 x 3

大正七年十一月



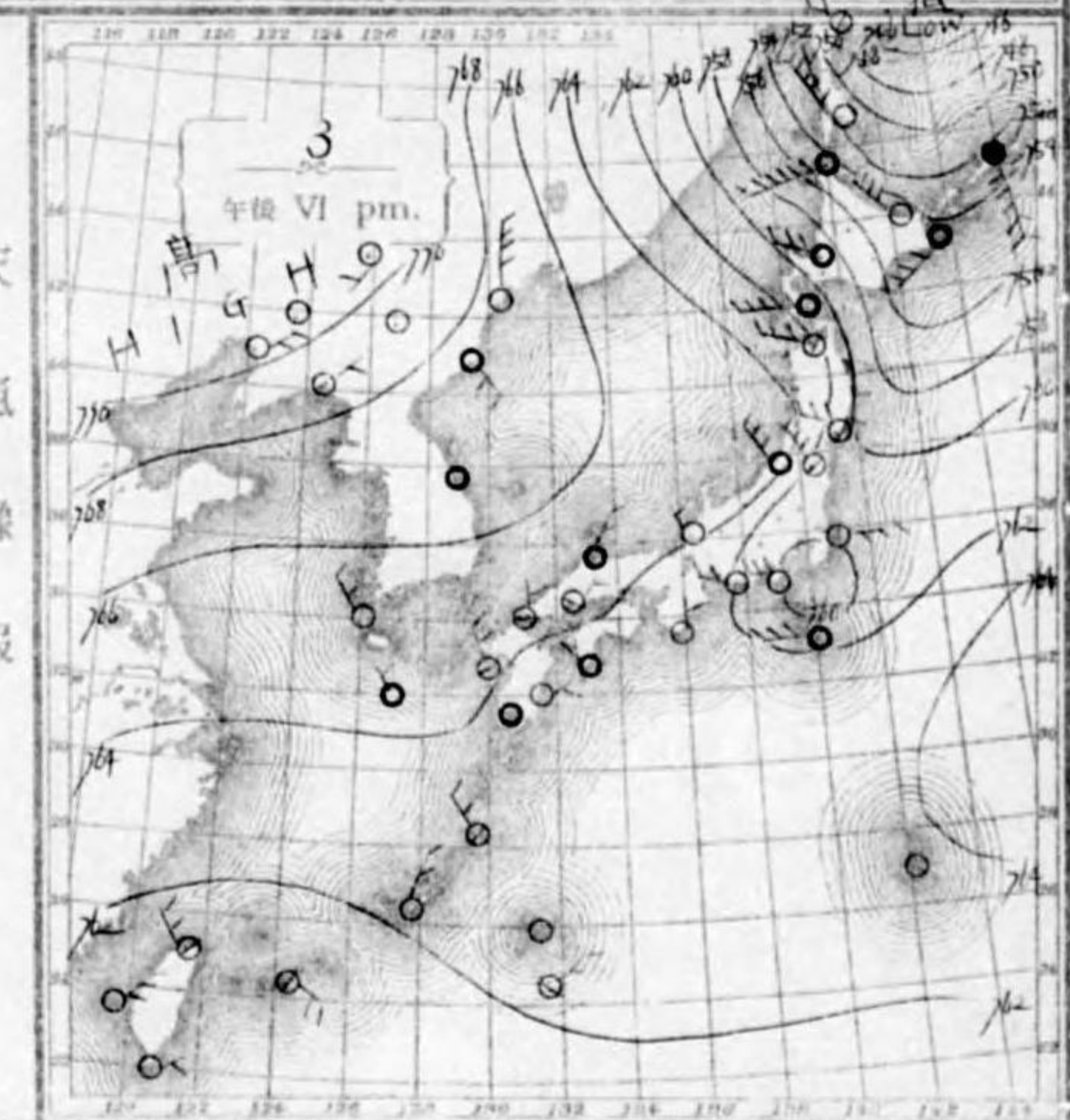
- 等壓線
- 等風線
- 快晴
- 晴
- 曇
- 雨
- 雪
- 霧
- 雷雨
- 霧雨
- 和風
- 強風
- 暴風
- 烈風
- 烈風
- 烈風
- 暴風
- 暴風

天氣概況

昨日日本海に低氣壓、北東に進み、既ニ太平洋に海を引、而シテ大陸高氣壓、及北北西ヨリ滿洲及朝鮮北部ニ擴張ス。本邦ニハ概シテ好晴ナシトシ、九州ヨリ内地地方ニ亘リ曇天トシ、琉球及台灣ニハ概シテ好晴ニシテ朝鮮及滿洲ニハ曇天トシ、所々シテ

天氣豫報

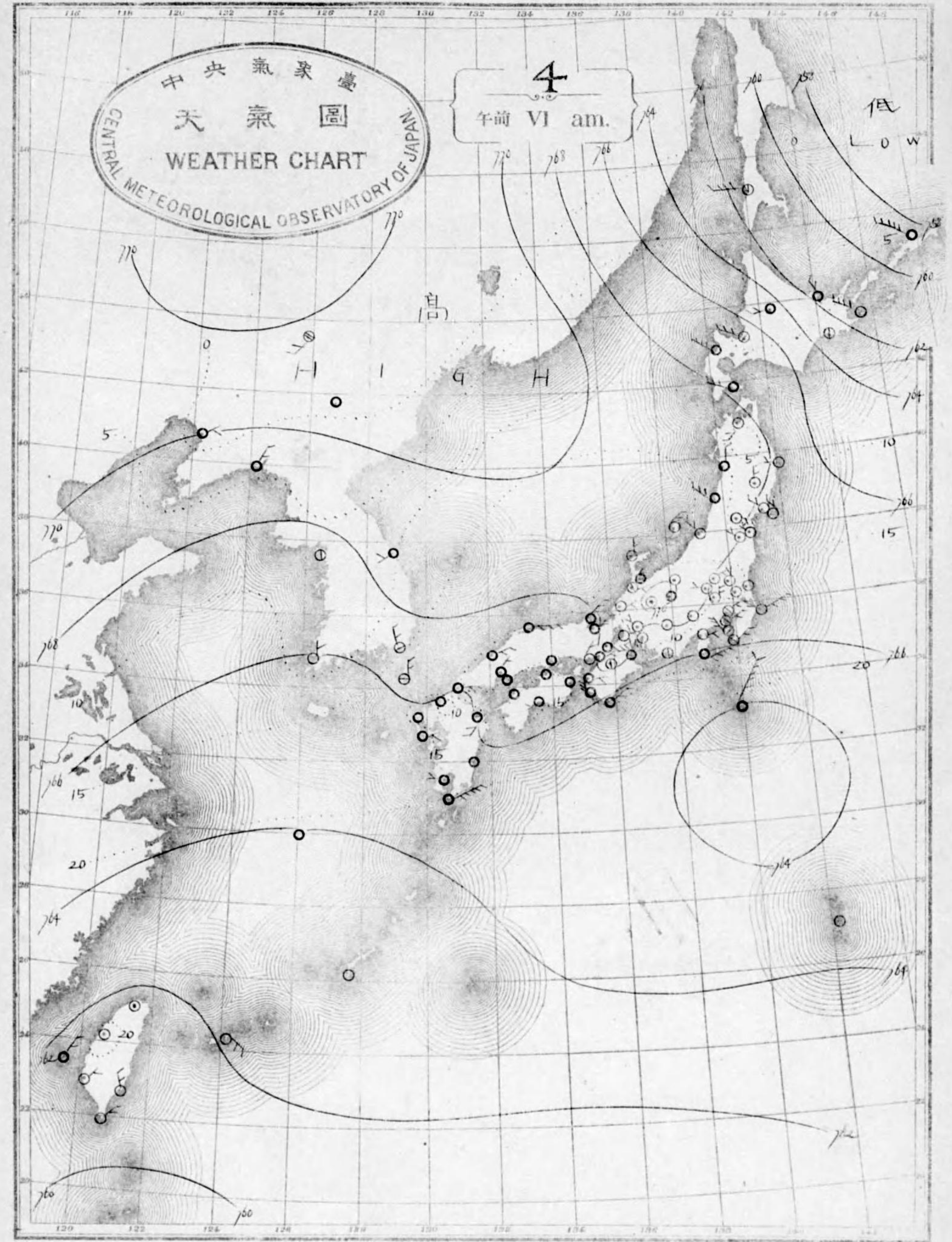
南由諸島、北東、風急、九州南海道前部、瀬戸内山陰道、北東、風急、東海道中山道、北東、風晴、後、北陸道、奥羽西部、北海道西部、北北西、風急、奥羽東部、北海道東部、北北西、風晴。



NOVEMBER 1918

中央氣象臺
天氣圖
CENTRAL METEOROLOGICAL OBSERVATORY OF JAPAN

4
午前 VI am.



大正七年十一月六日 午後六時

東京市神田區本町一丁目五番地 中央氣象臺

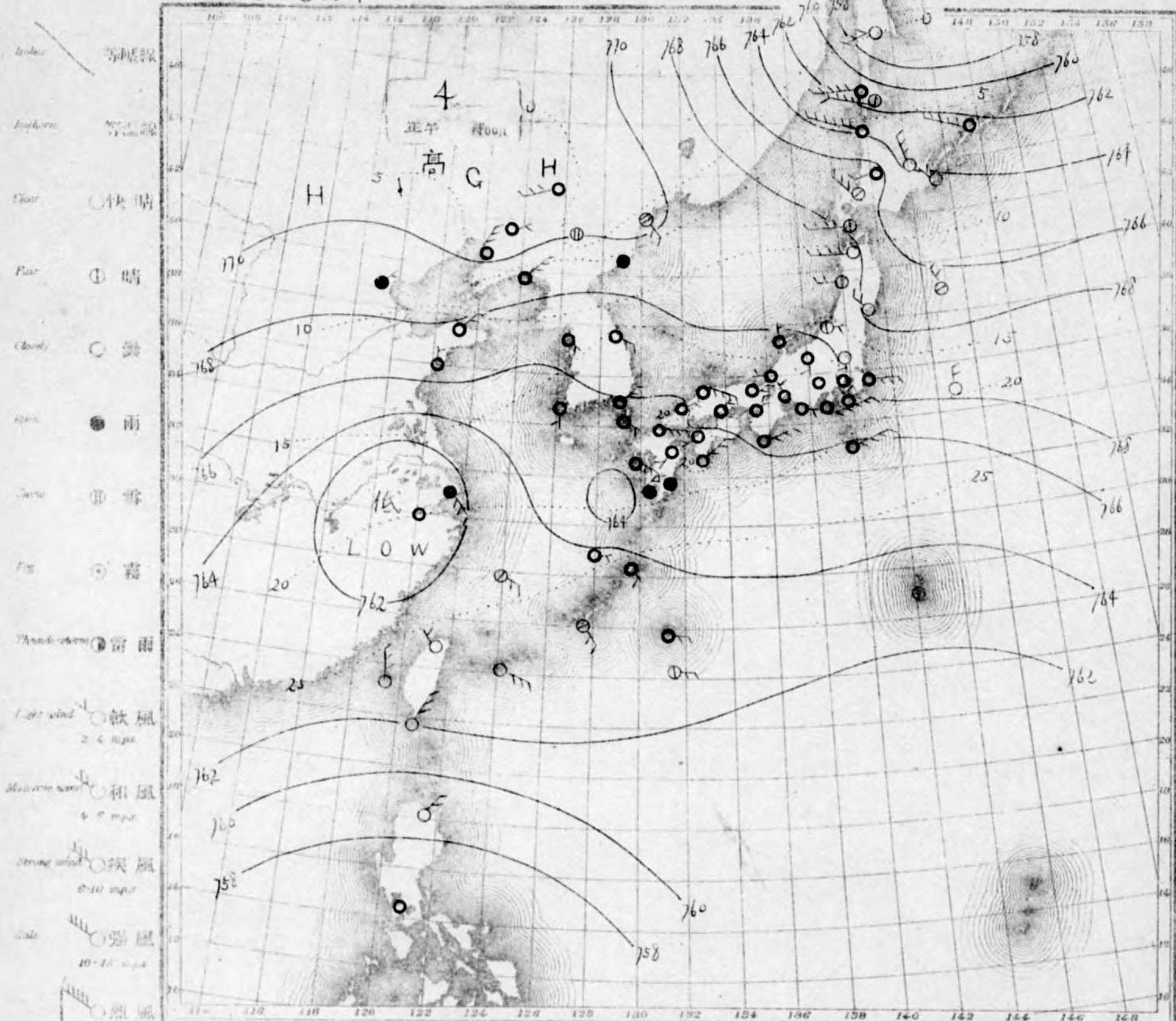
東京市神田區本町一丁目五番地 中央氣象臺

大正七年十一月六日 午前六時

東京市神田區本町一丁目五番地 中央氣象臺

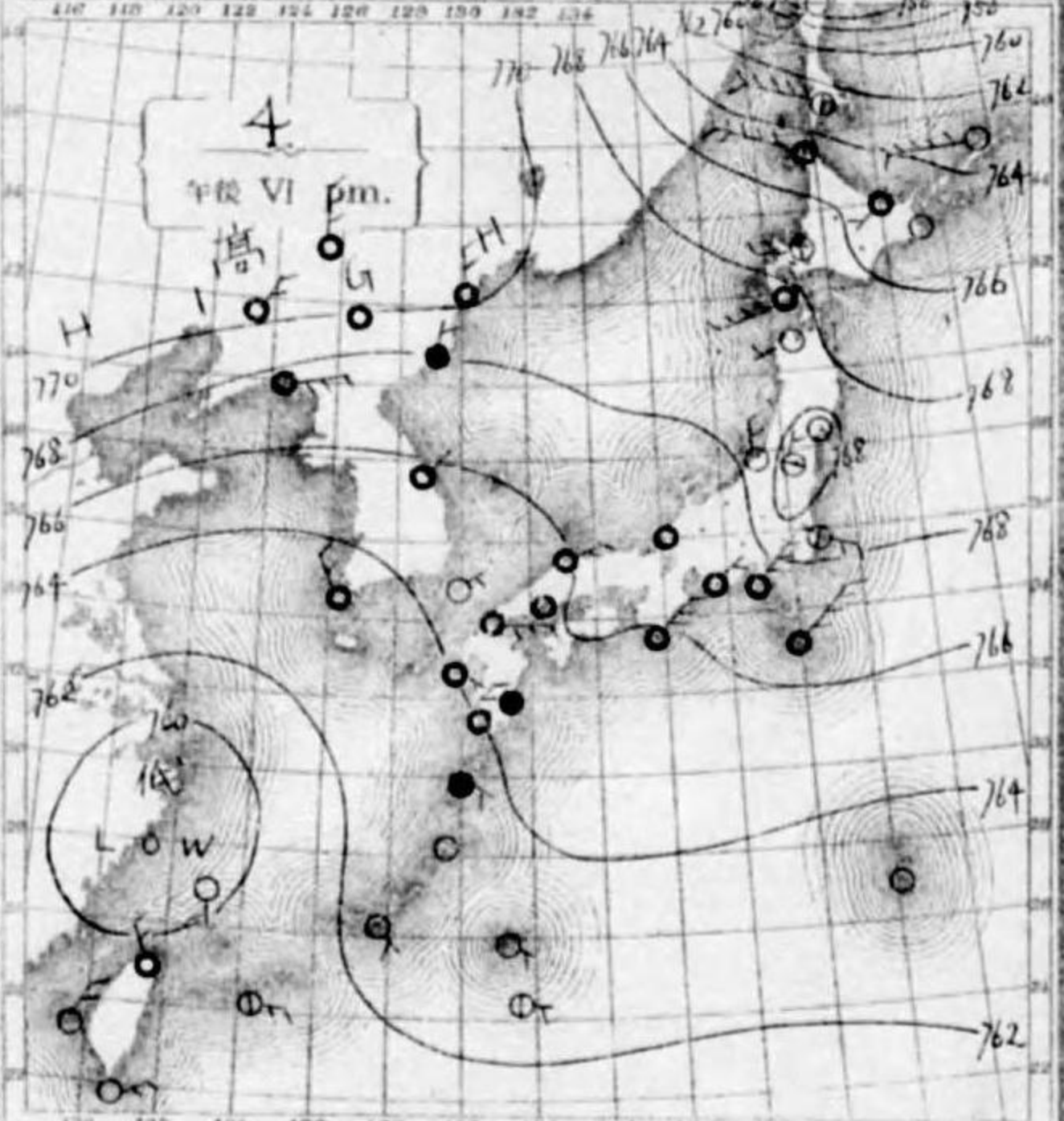
NO.16327

大正七年十一月



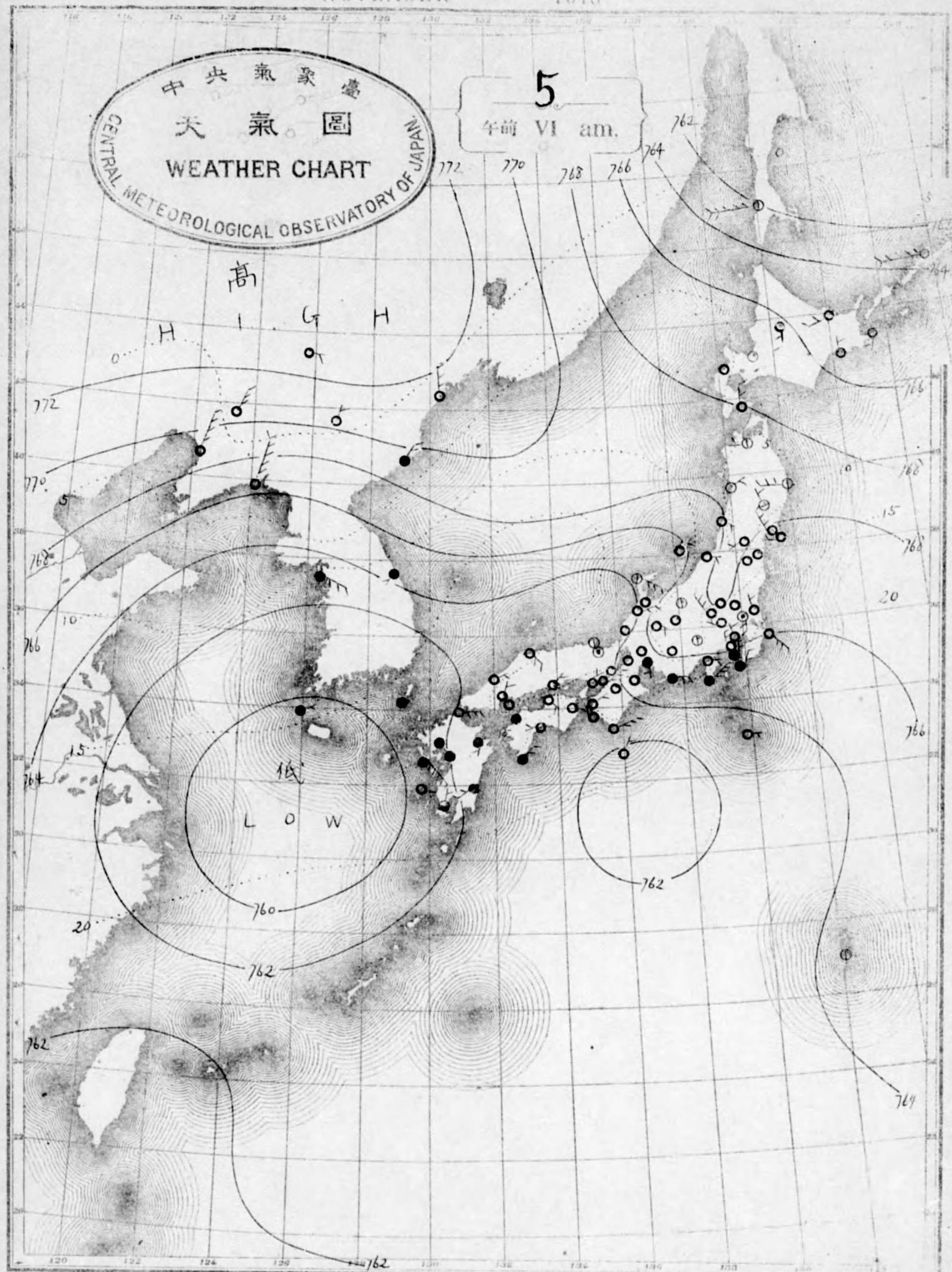
天氣概況
 低氣壓在東海一帶，東北東進行，
 而高氣壓在支那北部，滿洲一帶，
 七十七二以上，示本邦一般，
 天朝鮮南部及東海道，
 天朝鮮南部及東海道，
 天朝鮮南部及東海道，

天氣概況
 南西諸島，北東風，九州，
 內山陰道，北西風，
 山道，北東風，
 道，南東風，



大正七年十一月一日
 東京市神田區
 中央氣象臺
 發行所
 東京市神田區
 中央氣象臺
 發行所

NOVEMBER 1918



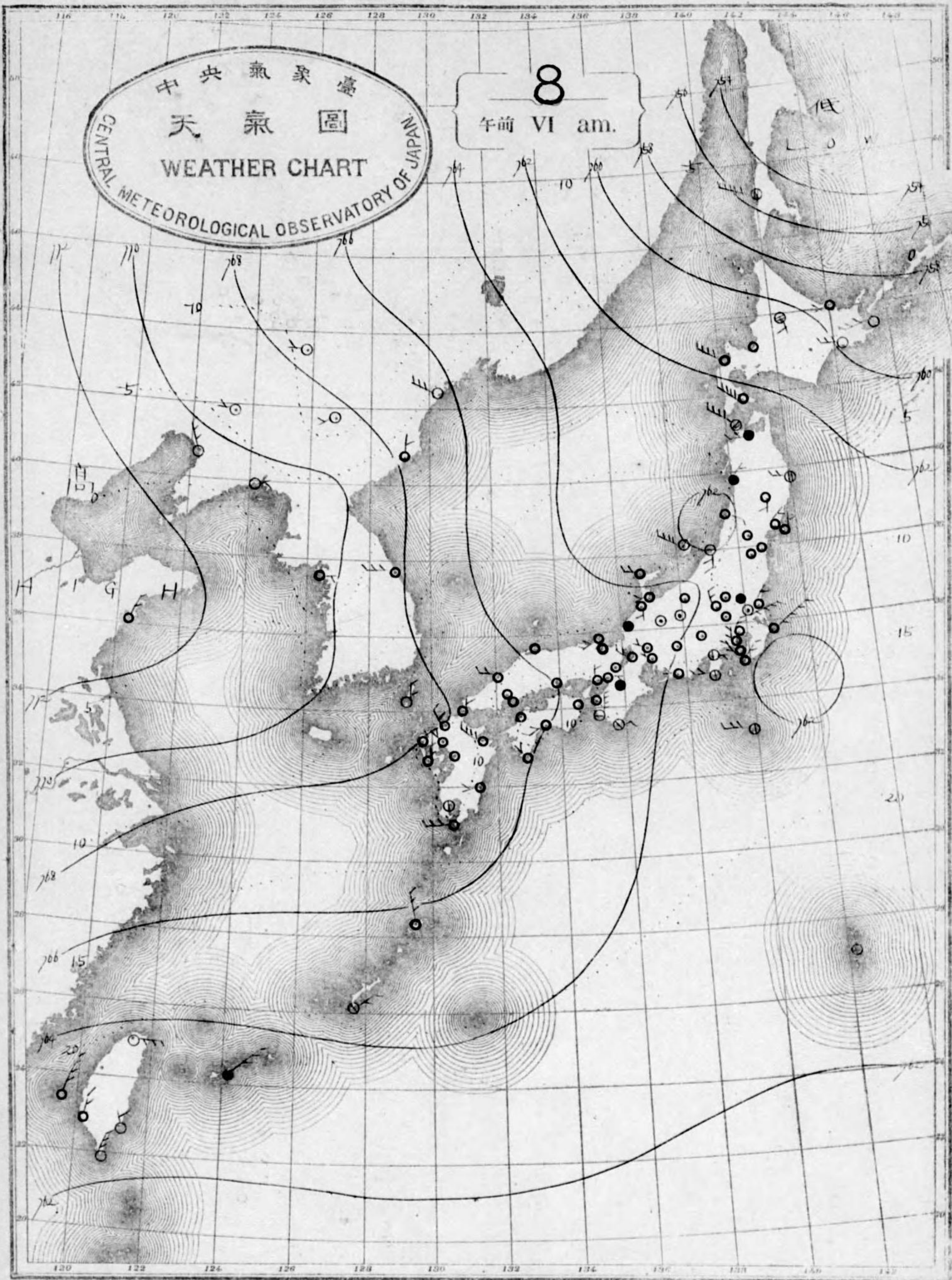
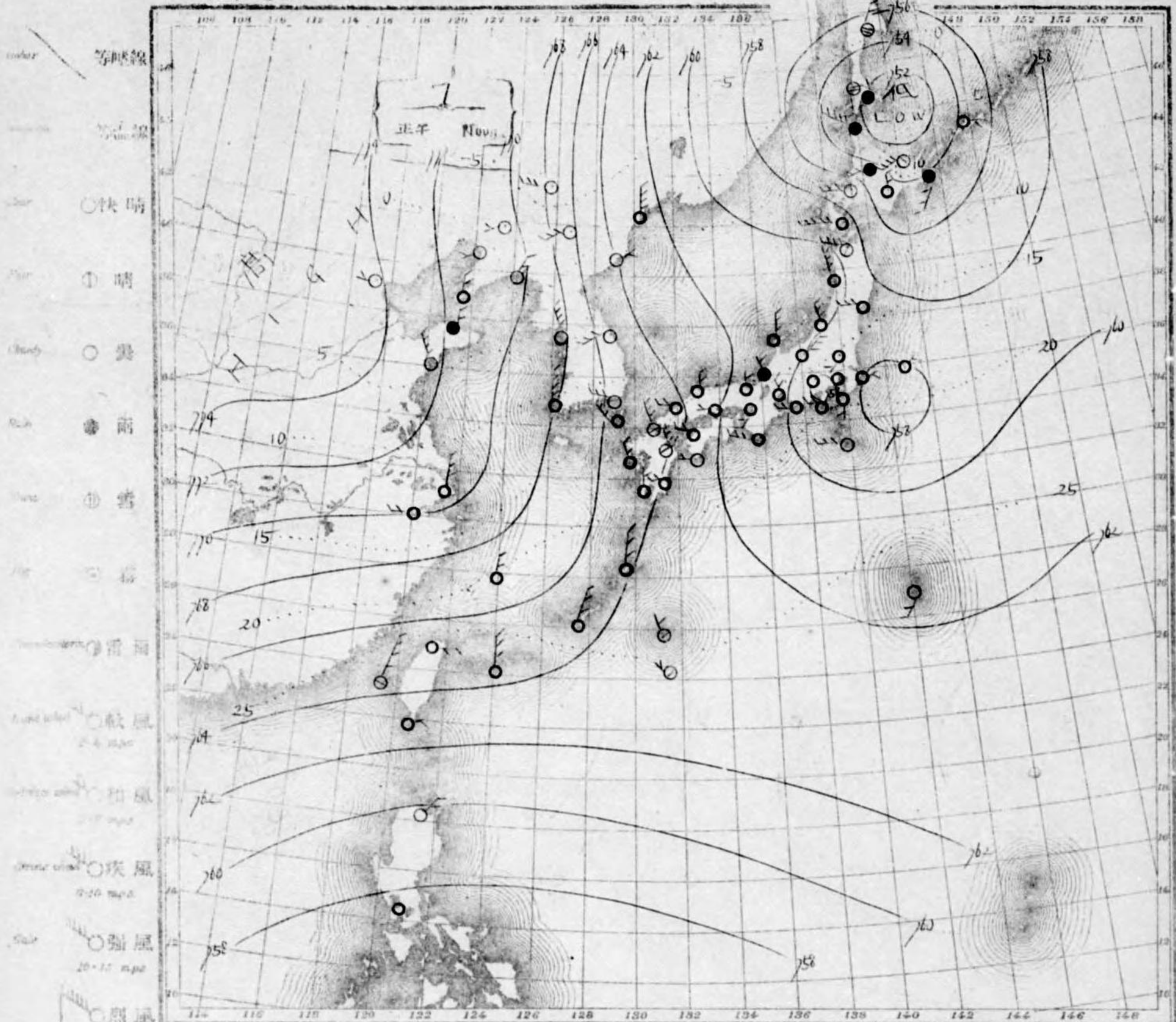
大正七年十一月一日
 東京市神田區
 中央氣象臺
 發行所
 東京市神田區
 中央氣象臺
 發行所

NO/6330

大正七年十一月

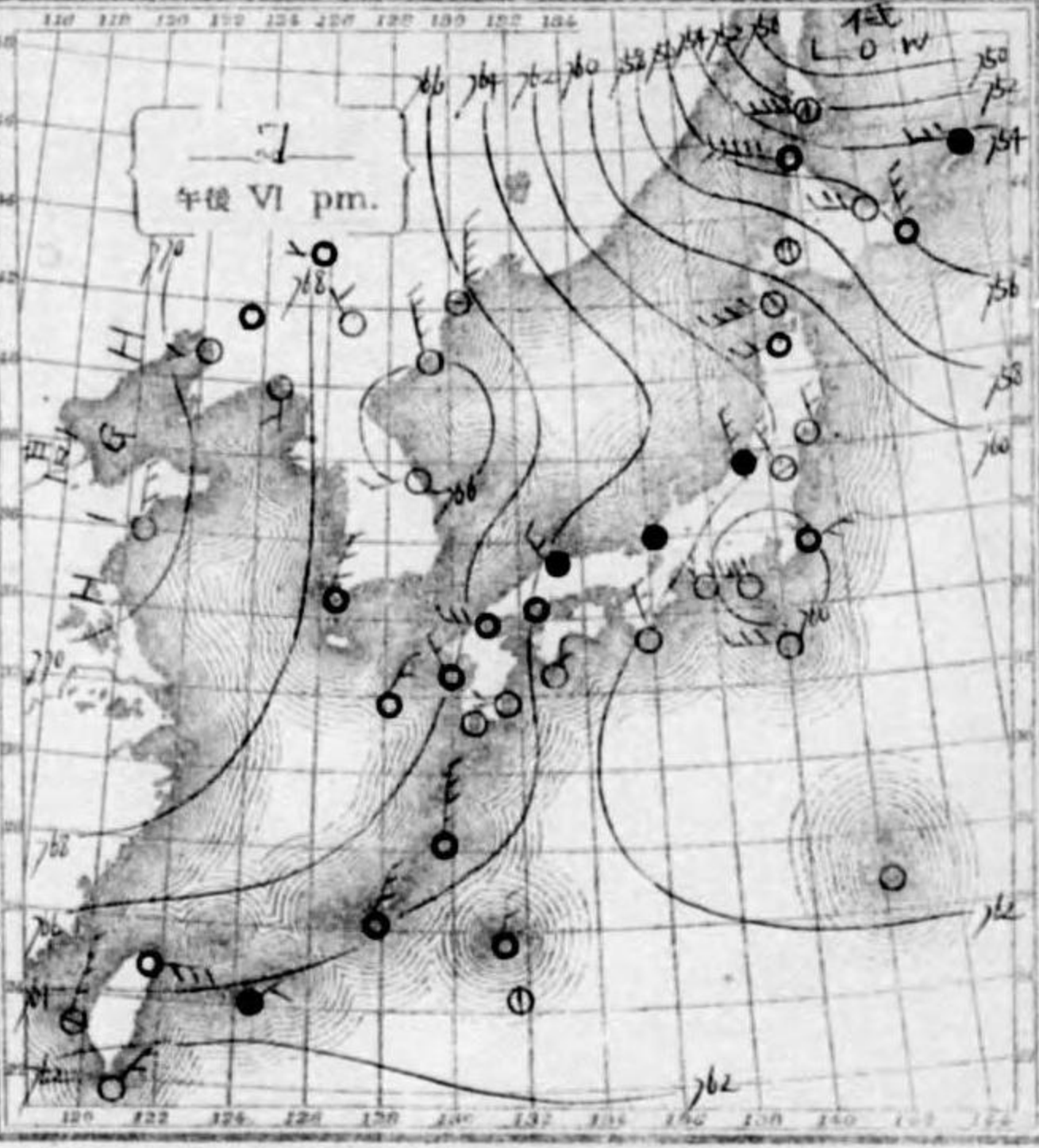
NOVEMBER

1918



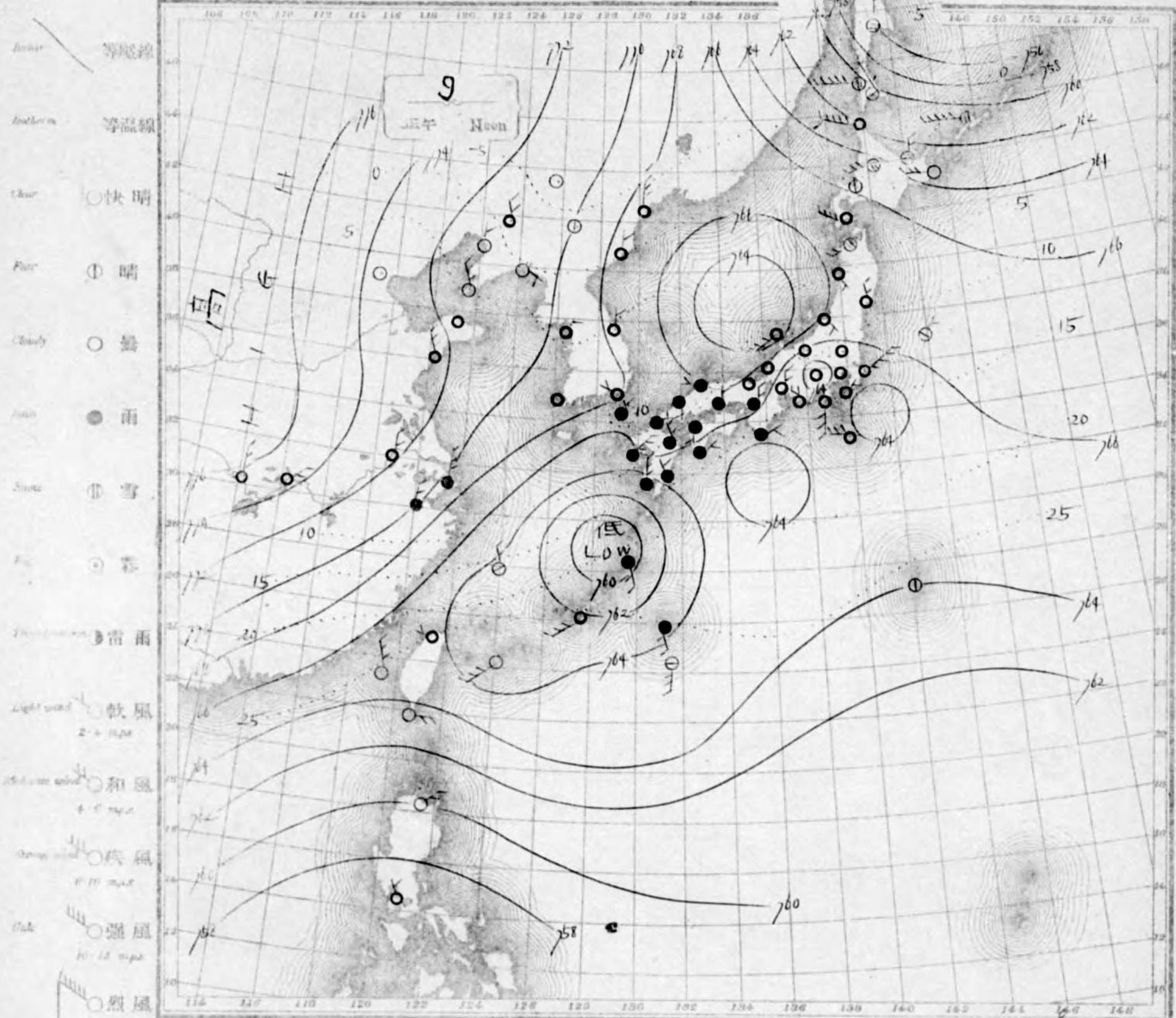
天氣概況
 氣壓ハオホツク海低ク七百五十四以下ニシテ支那北朝鮮
 島ノ七百七十ニ托以上ラテ全國概シテ曇天ニシテ北海北
 洋ハ降雪ニシテ所々大雪ニシテ九州南朝鮮南海等ニハ好晴
 所動リテ入環球ニハ北東風吹キ散チテ天ニシテ好晴
 予ハ晴天所々ハ朝鮮ニテ散チテ天ニシテ好晴ニ
 予ハ晴天所々ハ朝鮮ニテ散チテ天ニシテ好晴ニ

天氣豫報
 南朝鮮島ハ北東風急九州南部南海道南群、北西風晴
 順戸内九州北群山廣道ハ北西風急東海道中山道ハ北東
 風晴北陸道奥群、北西風急北海道東部ハ北西風
 晴北海道西部ハ北西風急



大正七年十一月五日 東京市神田區三丁目五番地 中央氣象臺
 東京市神田區三丁目五番地 中央氣象臺
 東京市神田區三丁目五番地 中央氣象臺

NOVEMBER 8 1918
 中央氣象臺
 天氣圖
 WEATHER CHART
 CENTRAL METEOROLOGICAL OBSERVATORY OF JAPAN

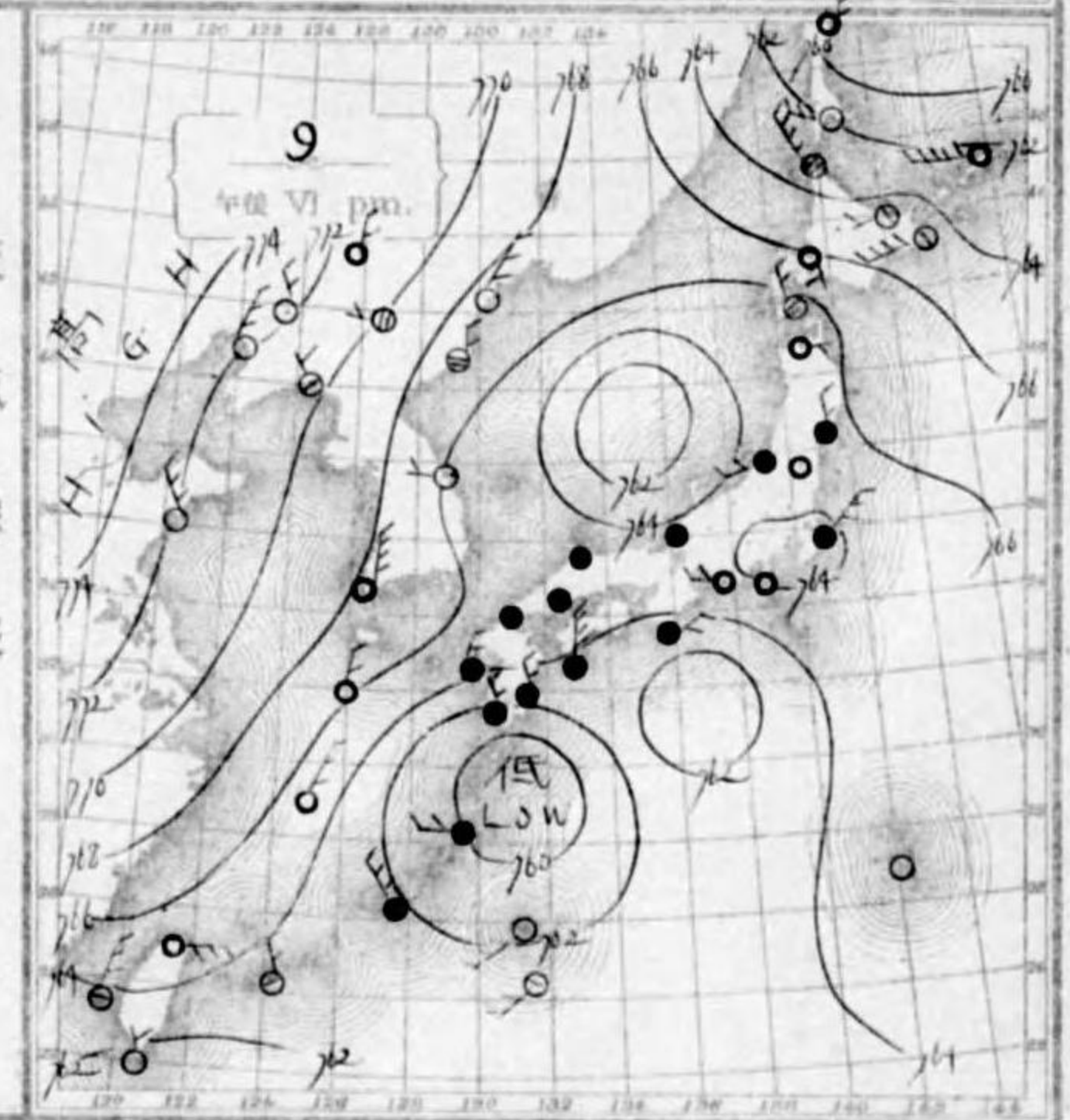


天氣概況

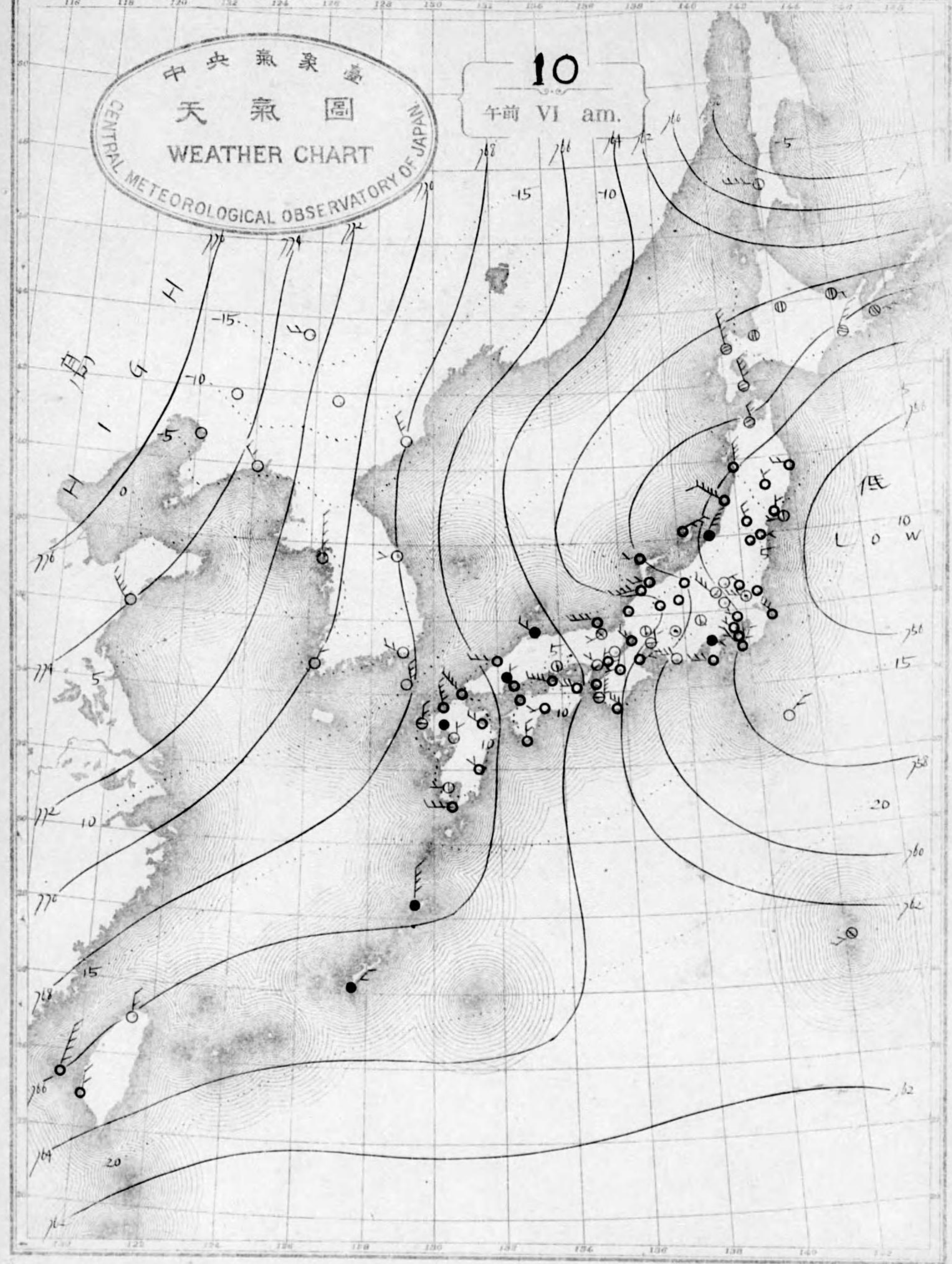
低氣壓ハ金華山沖ニ在リ北東ニ進行ス而シテ高氣壓ハ夫
即北東ヨリ黃海ニ擴張シ七百七十四度ヲ示ス本州ニテハ
概シテ曇入リニシテ奥羽世群ニテハ北西風強ク北西道ニテハ
降雪入リ然レモ東京及附近ヨリ因東ノ地方ニヨリ時時ニ
リリ所々ニ流球ニテハ北東風吹キ雨天ニシテ朝群ニ
尚州ニテハ天氣晴朗ナリ

天氣豫報

南西諸島、北東、風層九州南部、南西道南部、瀬戸内、
北西風晴九州北部、山陰道、北西風、東海道、中山道、
北西風晴北陸道、奥羽西部、北西道、北西風、
奥羽東部、北海道東部、北西風晴



大正七年十一月五日 東京市 山田 謙三 監製
東京市 山田 謙三 監製
東京市 山田 謙三 監製

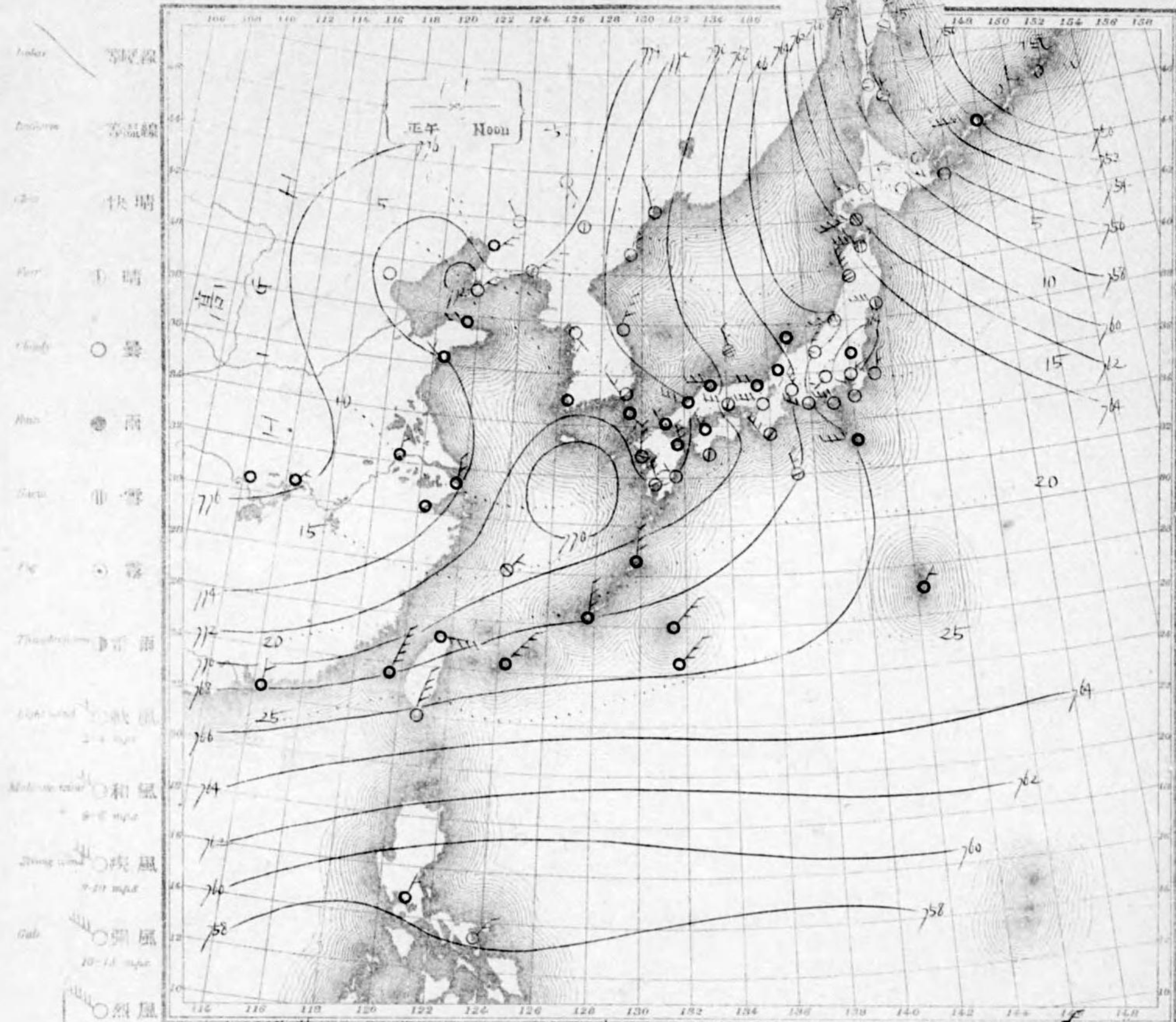


可取物地圖三第月七年七十一百四
行發則一日每行發日十月一十年七正大
號三三六第一圖氣天

NO. 16334

大正七年十月

NOVEMBER 1918

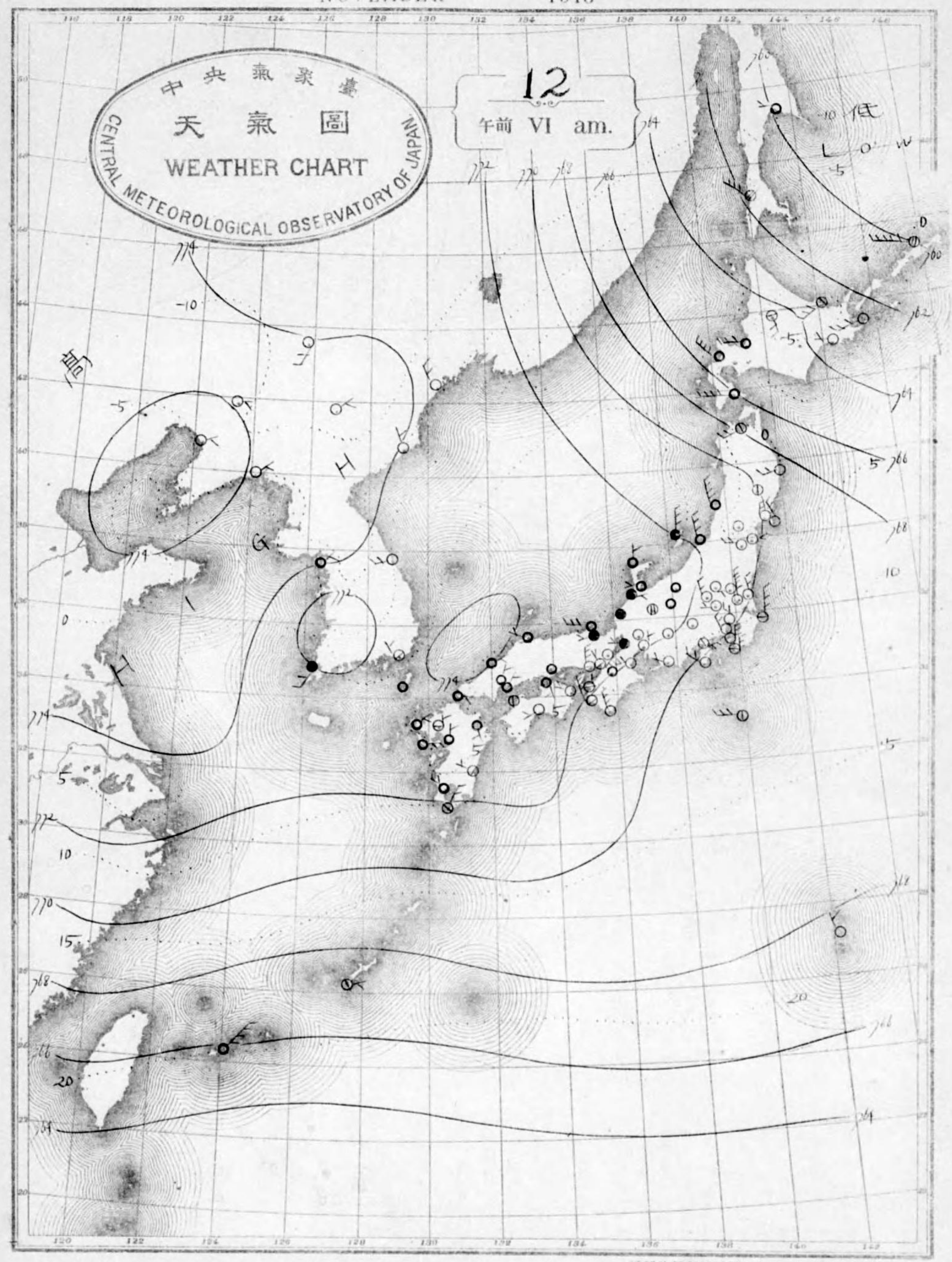
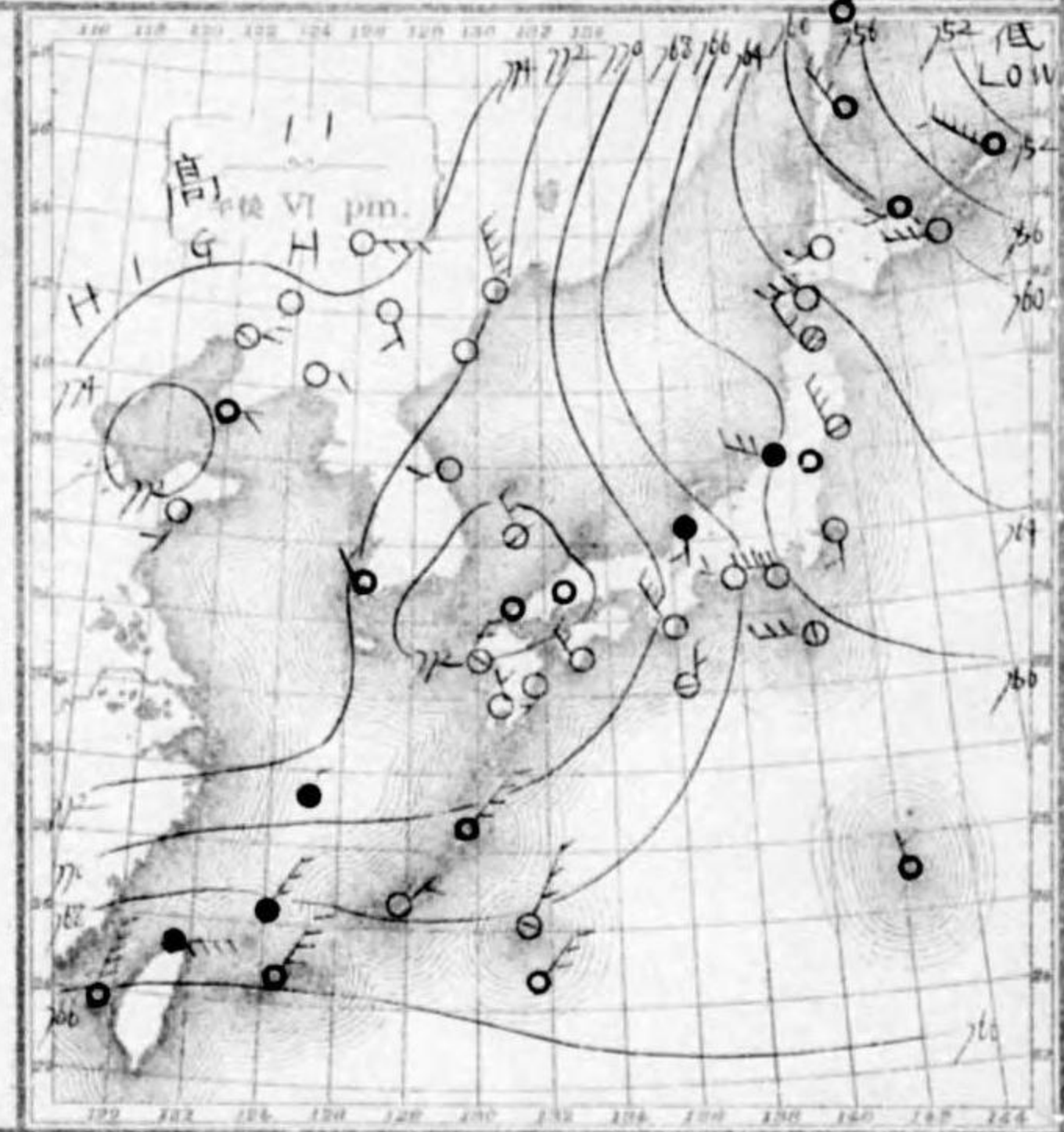


天氣概況

氣壓ハオホク、海ニ低ク、家々方面、七自本托七、自
 七十五、間ニ在リ、而シテ朝鮮前部ニ小低氣壓、存
 ス、モ、北東ニ行ク本邦太平洋岸、快晴ナ
 リ、モ、日本海岸、厚ク入リ、北陸地方、雨天、所多ク
 滿洲ニハ快晴ナリ、朝鮮南部、慶天ミシテ本南
 附近ハ雨天ナリ

天氣豫報

南滿洲島、北東風、九州前部、朝鮮南部、内海、
 北陸、東海、道中山道、北陸、北陸、北陸、北陸、
 北海道、北陸、東海、朝鮮、北陸、北陸、北陸、北
 風、晴

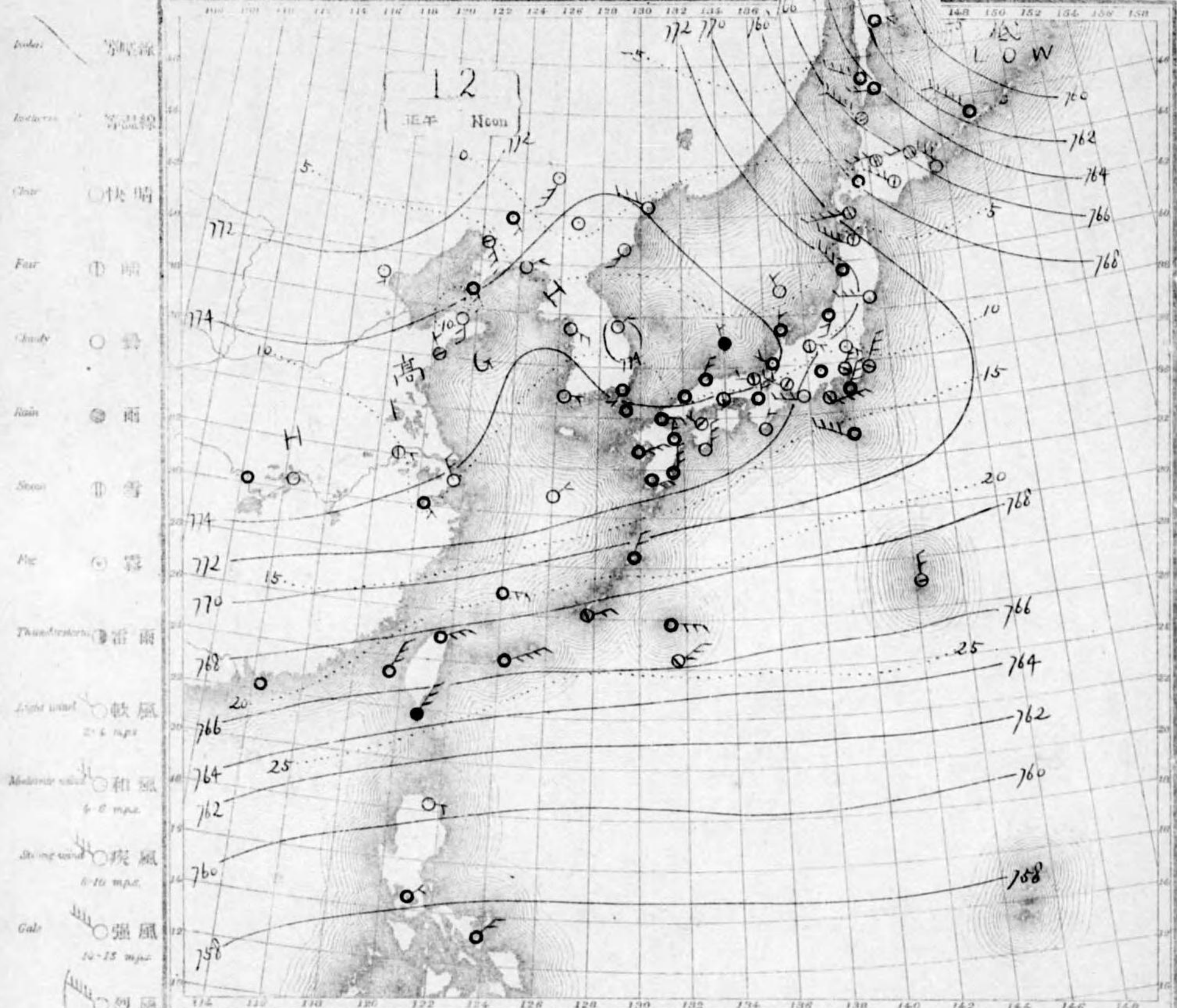


大正七年十月五日丁卯時三區市街市東京
 所行發人行發
 臺象氣央中

可認物德郵種三第廿七月二年七十一百一
 行發回一日每行發日二十月一十年七正大
 號四三三六一第圖氣天

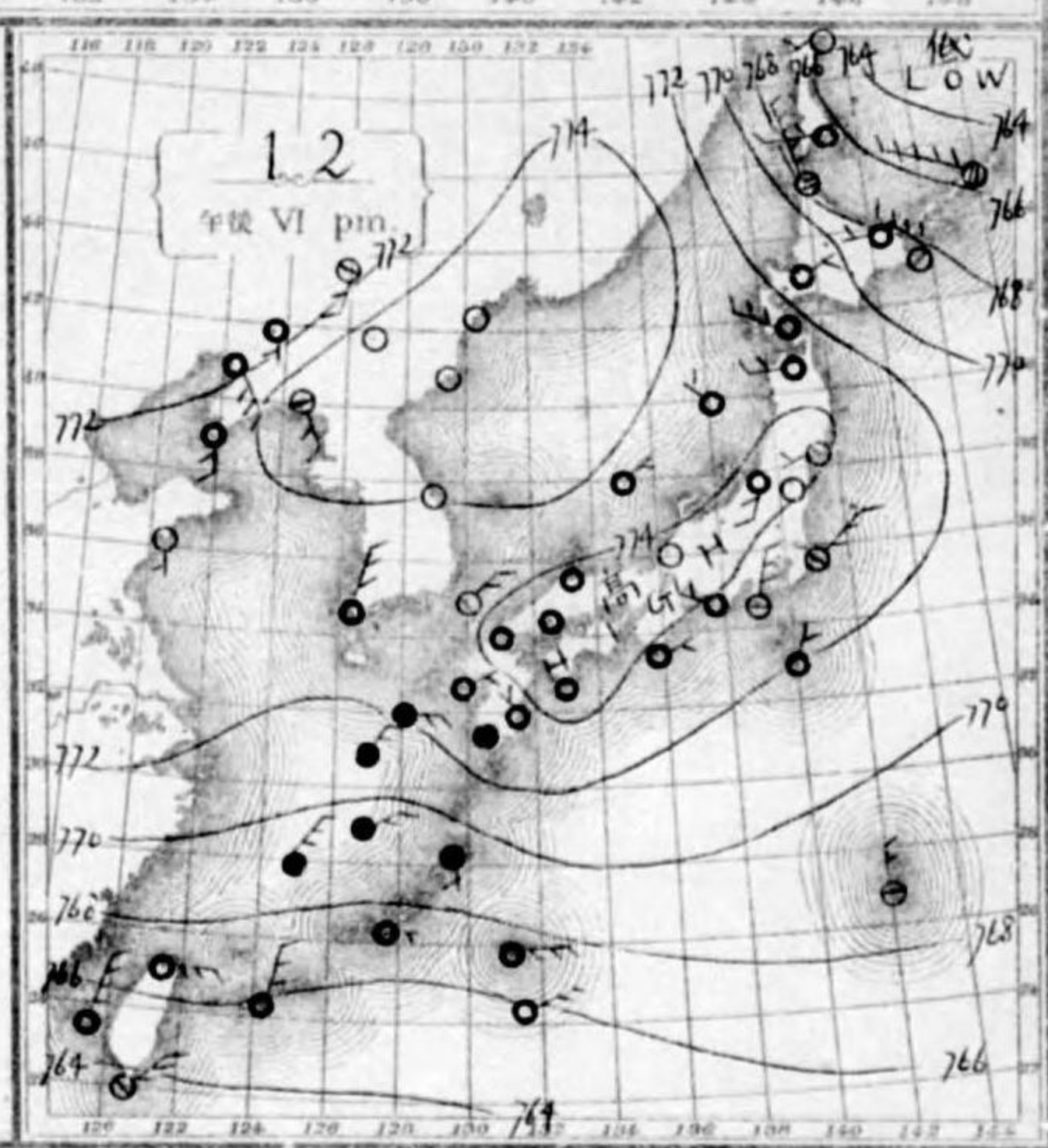
NO16335

大正七年十一月



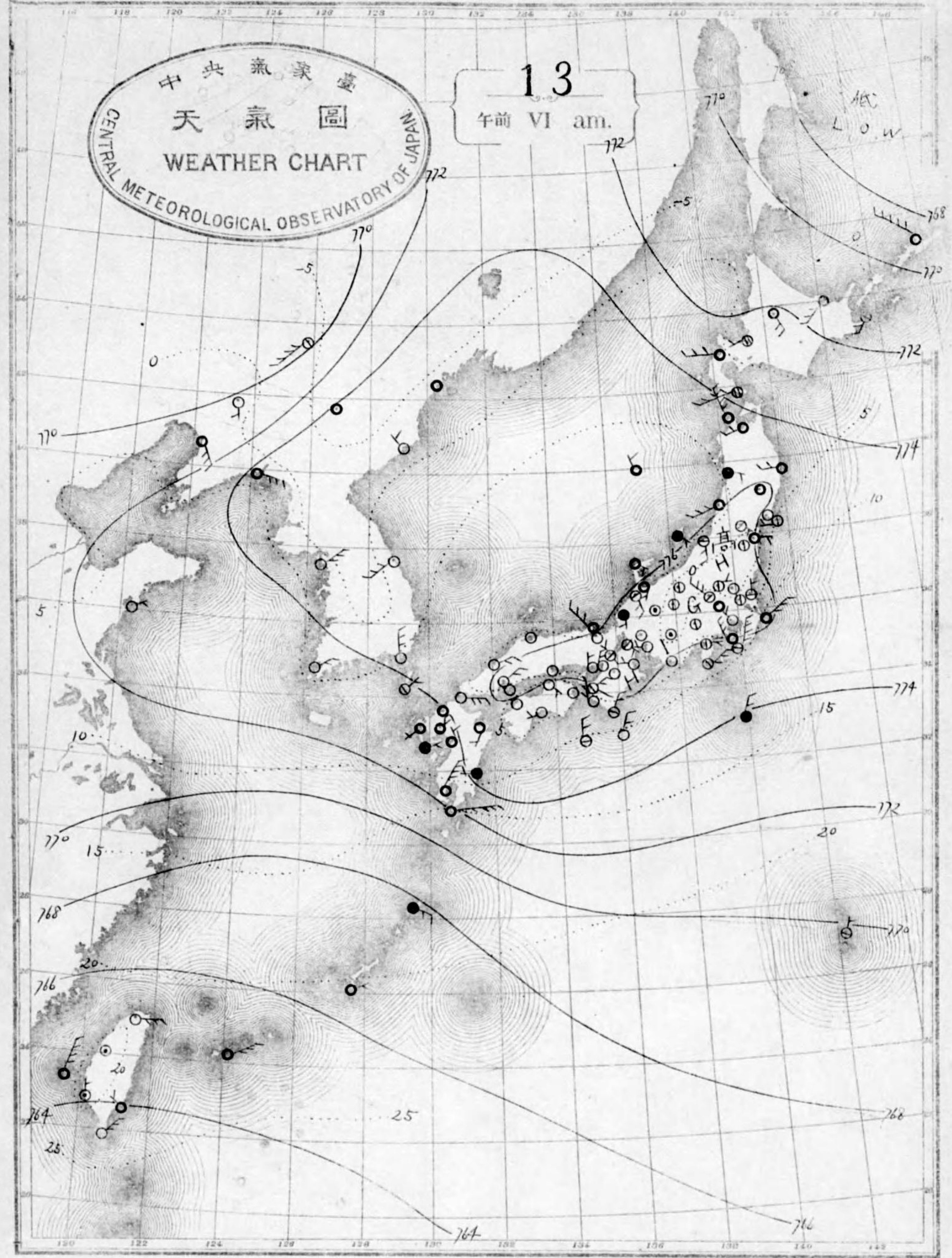
天氣概況
 高氣壓本邦及台灣南部
 而低氣壓本邦及台灣南部
 九州及台灣南部
 北海道西部
 諸所降雪

天氣概況
 高氣壓本邦及台灣南部
 而低氣壓本邦及台灣南部
 九州及台灣南部
 北海道西部
 諸所降雪



大正七年十一月五日
 東京市神田區三丁目五番地
 中央氣象臺
 發行所
 東京市神田區三丁目五番地
 中央氣象臺
 發行所

NOVEMBER 1918



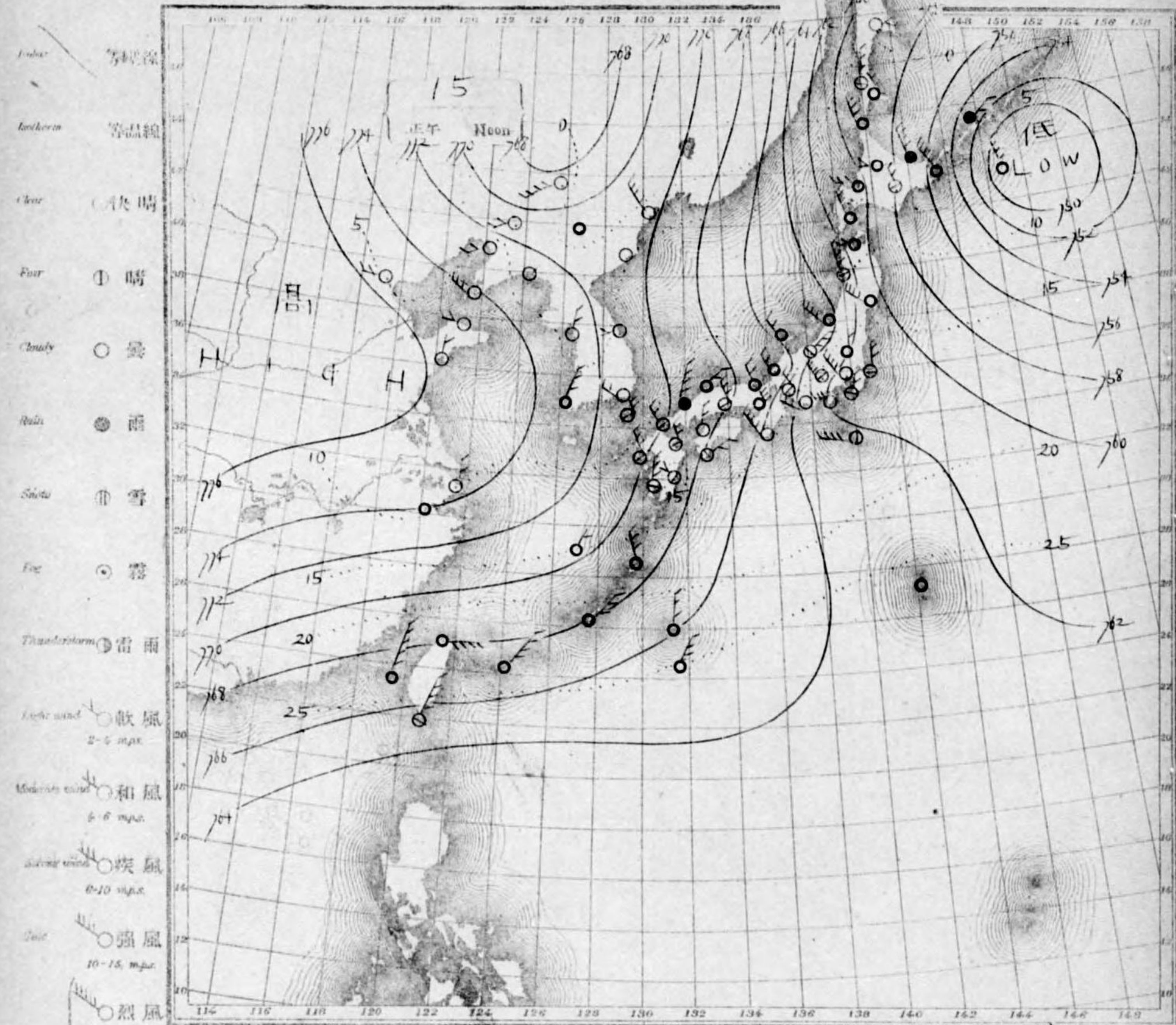
中央氣象臺
 天氣圖
 WEATHER CHART
 CENTRAL METEOROLOGICAL OBSERVATORY OF JAPAN

13
 午前 VI am.

大正七年十一月三日
 東京市神田區三丁目五番地
 中央氣象臺
 發行所

No. 16338

大正七年十一月

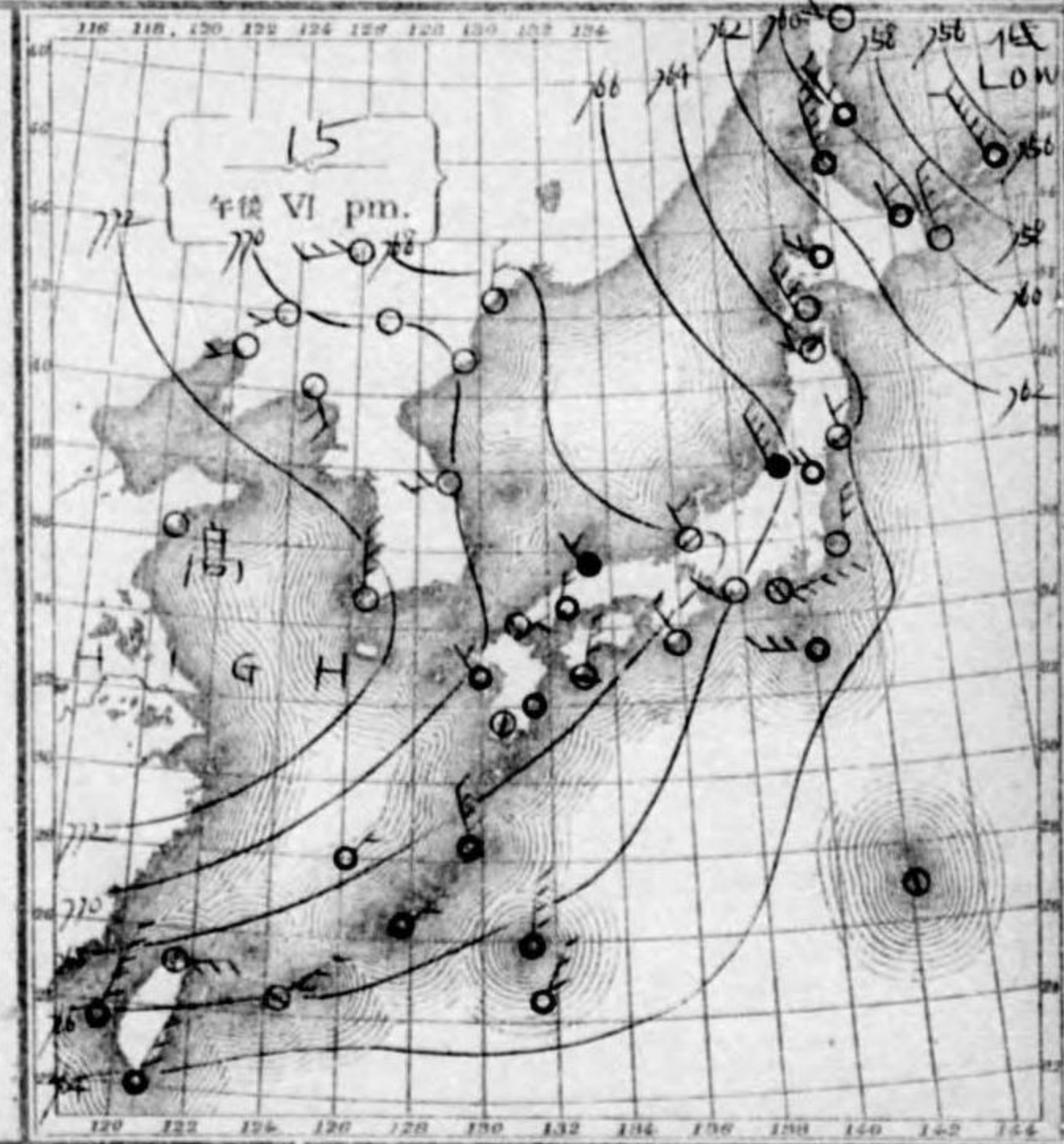


天氣概況

大陸高氣壓朝鮮三迫り七百七十ニ托リ不レ低氣壓公大
 島附近ニ在リ七百六十ニ托リ不レ本邦ニハ北西風吹キ
 太平洋ニ面ス地方及内海ニハ快晴ノ所多シトモ日本
 海ニハ曇天ニシテ北海道西岸ニハ雪降ル

天氣豫報

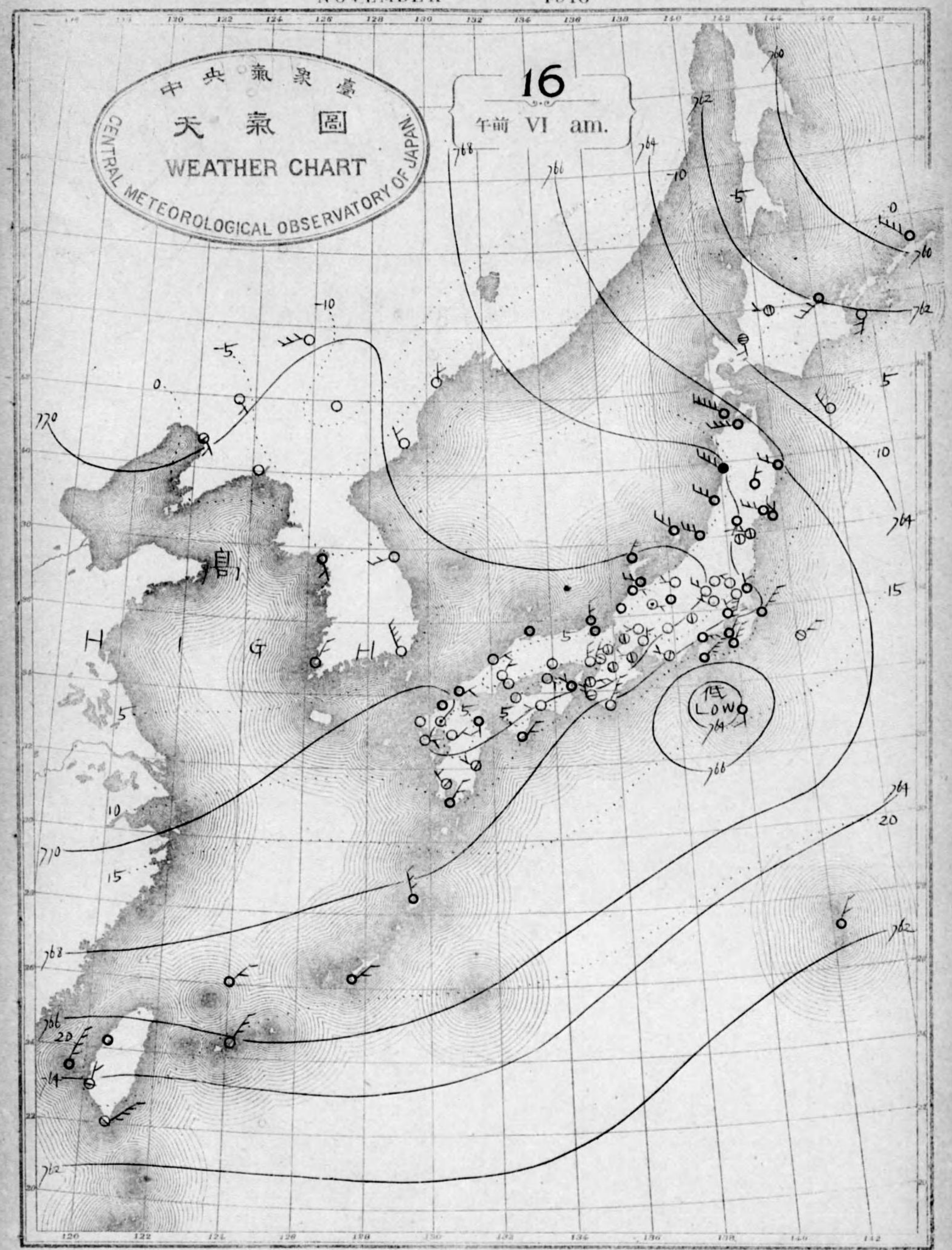
南西諸島ハ北東風曇九州南端南海道南端瀬戸以
 北北西風晴九州北部山陰道北北西風曇東海道中山
 道北北西風晴北陸道四羽西端北北西風曇東羽東
 部北海道東部北北西風晴北海道西端北北西風雪



NOVEMBER 1918

中央氣象臺
 天氣圖
 WEATHER CHART
 CENTRAL METEOROLOGICAL OBSERVATORY OF JAPAN

16
午前 VI am.

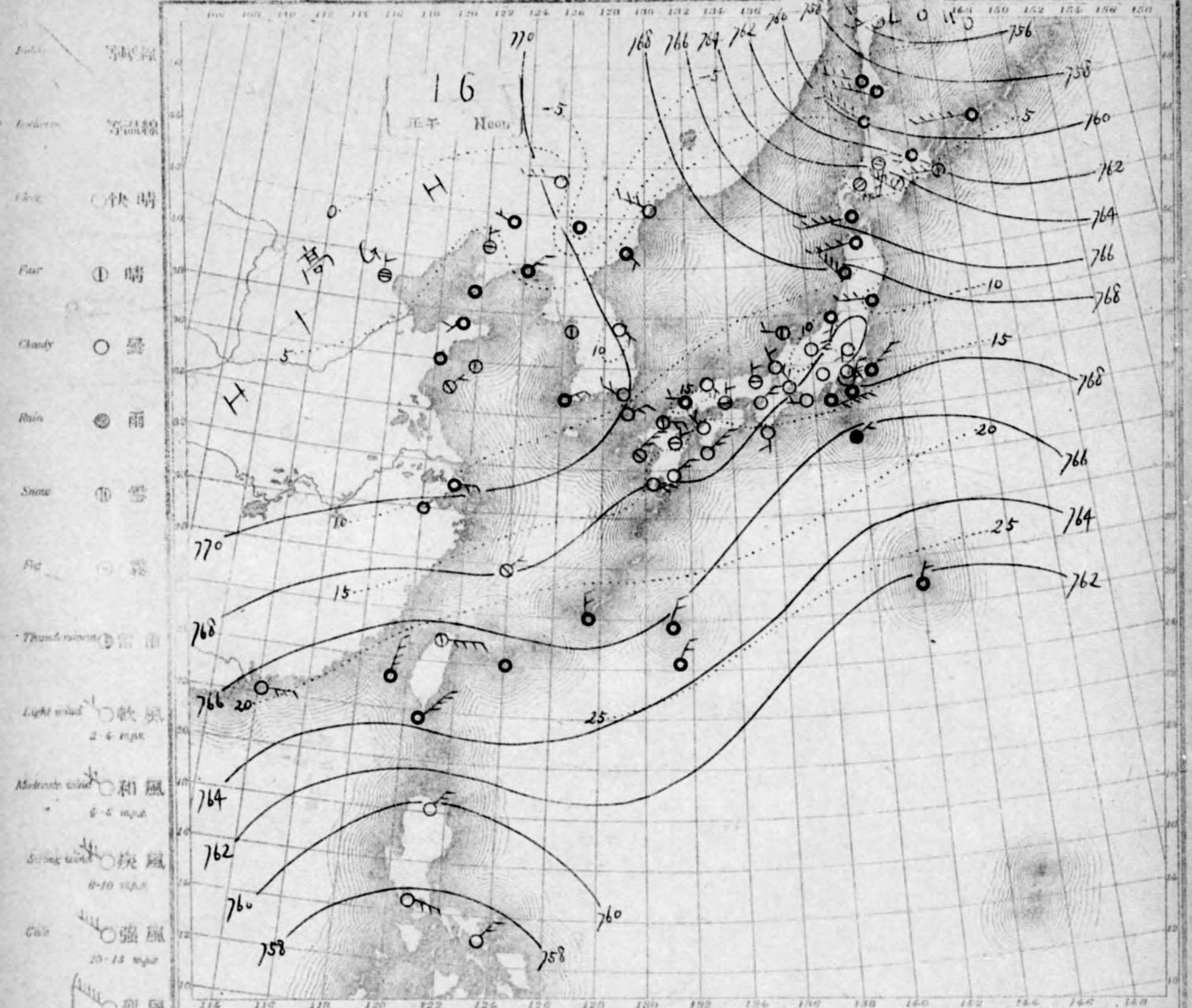


可認郵便第三卷七月三年七十三部同
 行發同一日每行發日六十月一十年七正大
 號八三三六第圖氣天

大正七年十一月
 東京市神田區三丁目五日番地
 中央氣象臺發行
 印刷者 清華堂山田忠義
 定價每張五錢

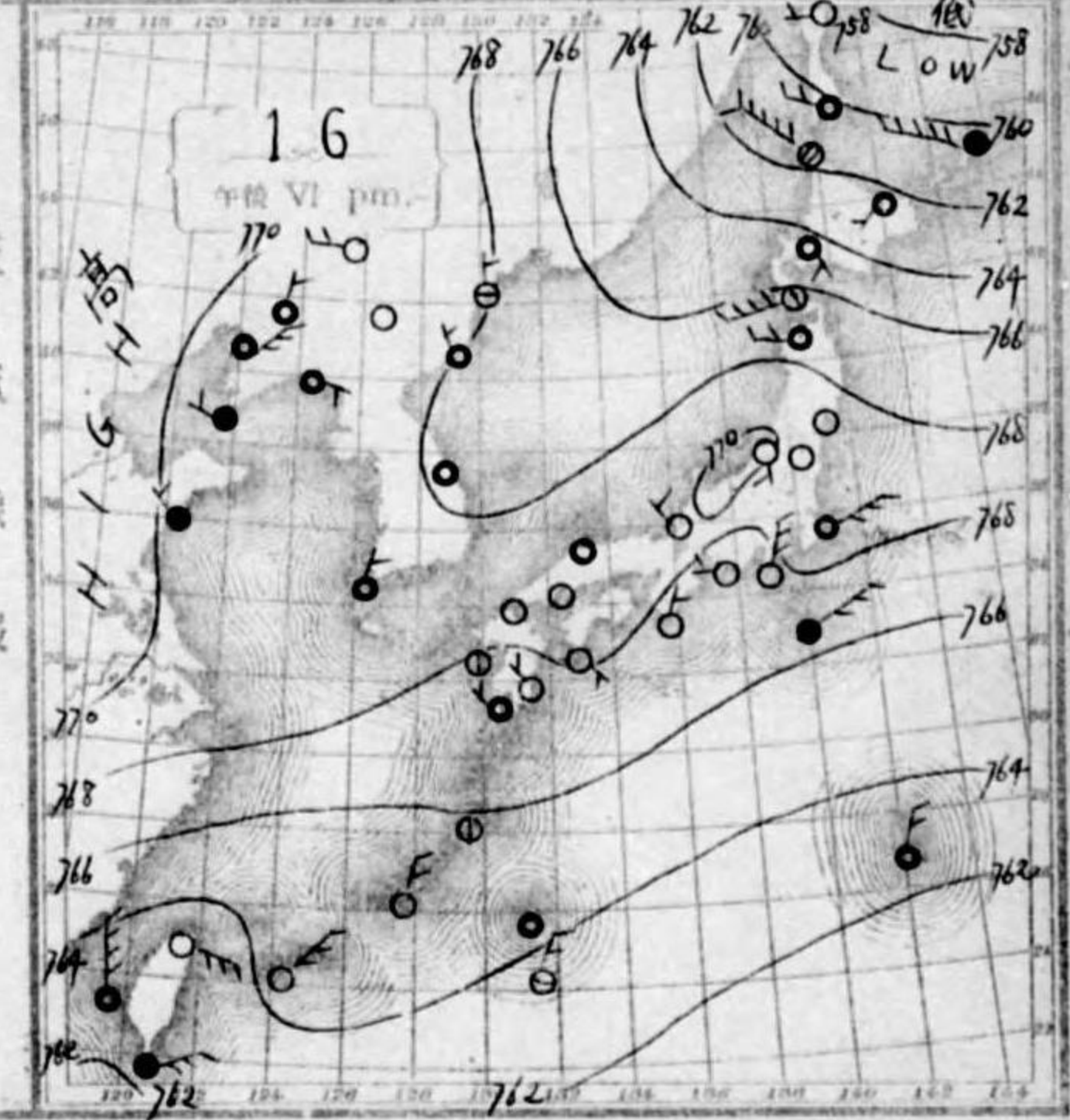
No. 16339

大正七年十一月



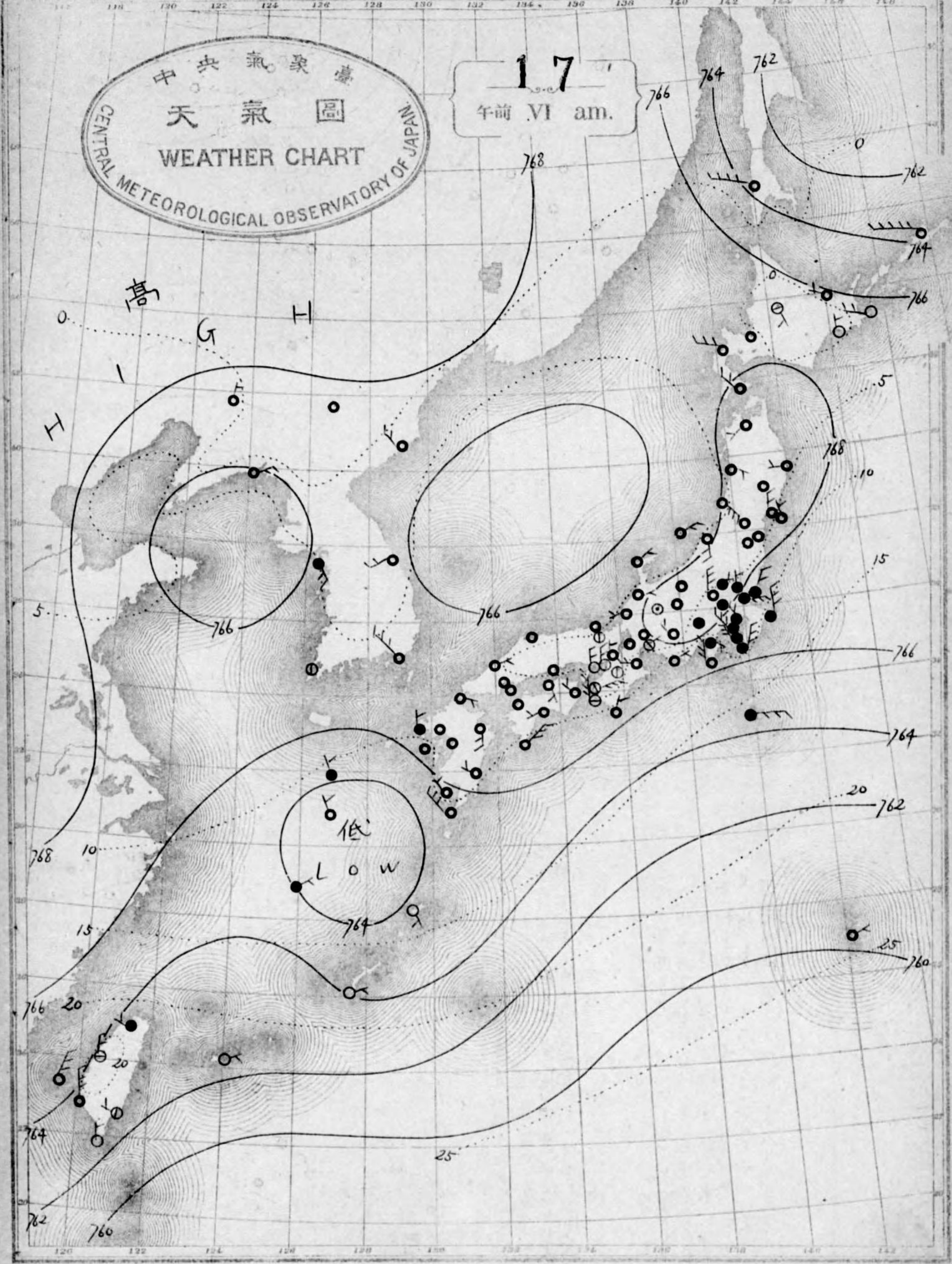
川附近... 晴... 相半入

天氣概況
代氣壓九州南部、沖合ニ在リテ七百六十
四、五ノ間、又日本海中部ニ低氣壓存
在スルモ、本邦ニシテ大陸、高氣壓ハ東次
達入本邦ニシテ、又滿洲ニシテ、東次
雨、天、所多シ、又滿洲ニシテ、東次
晴、相半入

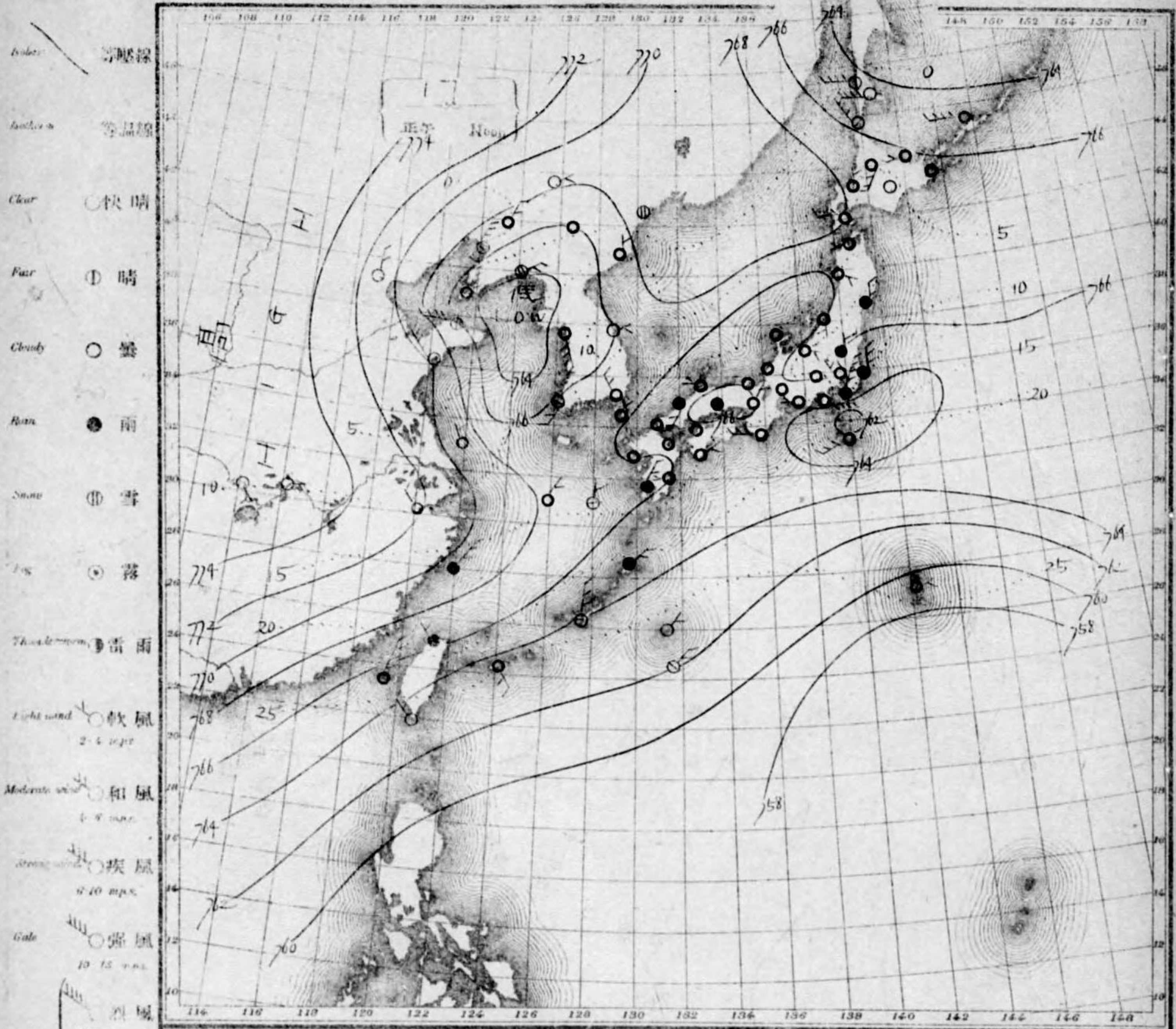


大正七年十一月十六日 東京市三軒町三丁目五番地 中央氣象臺 發行

NOVEMBER 1918

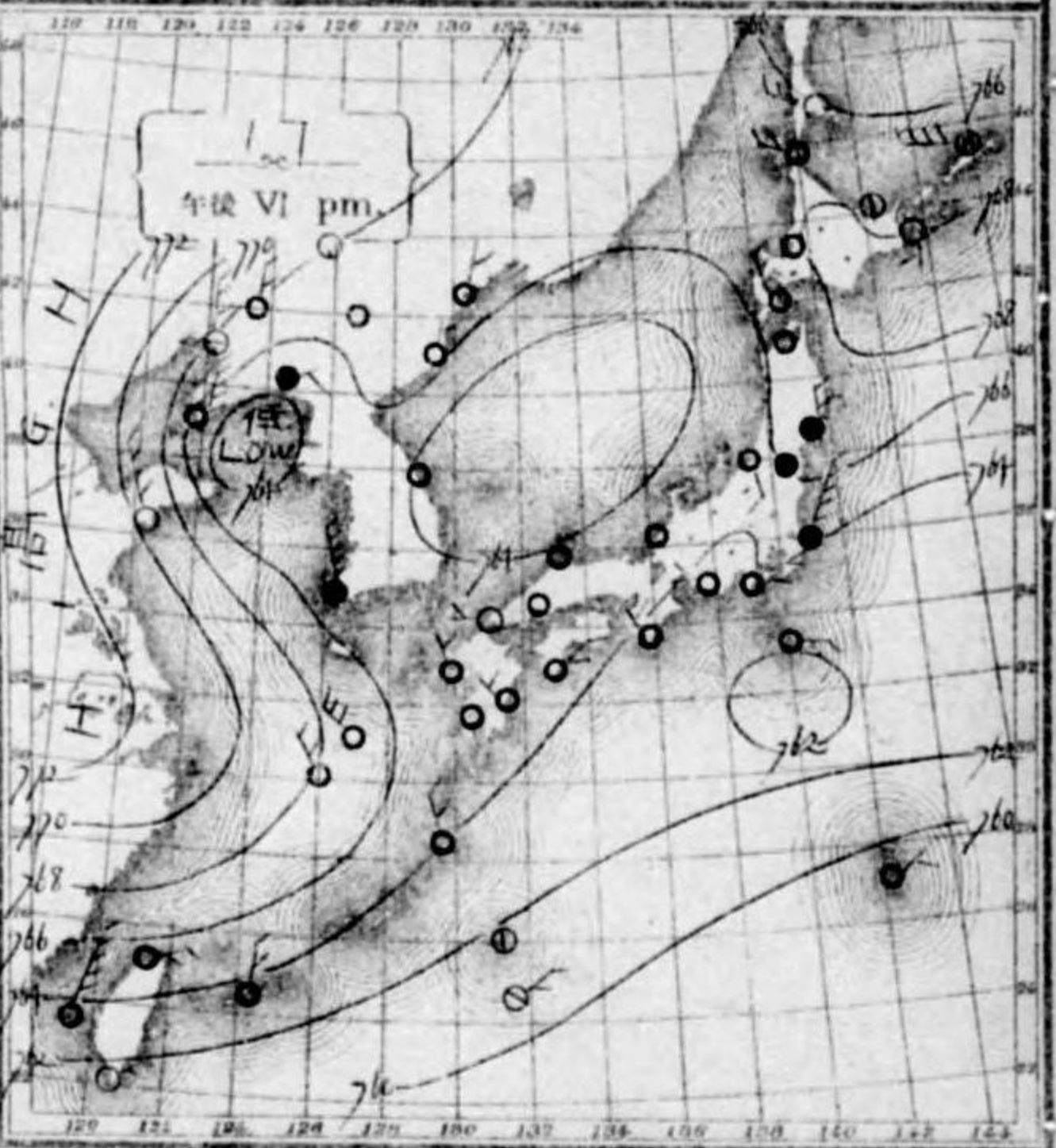


大正七年十一月十七日 東京市三軒町三丁目五番地 中央氣象臺 發行



天氣概況

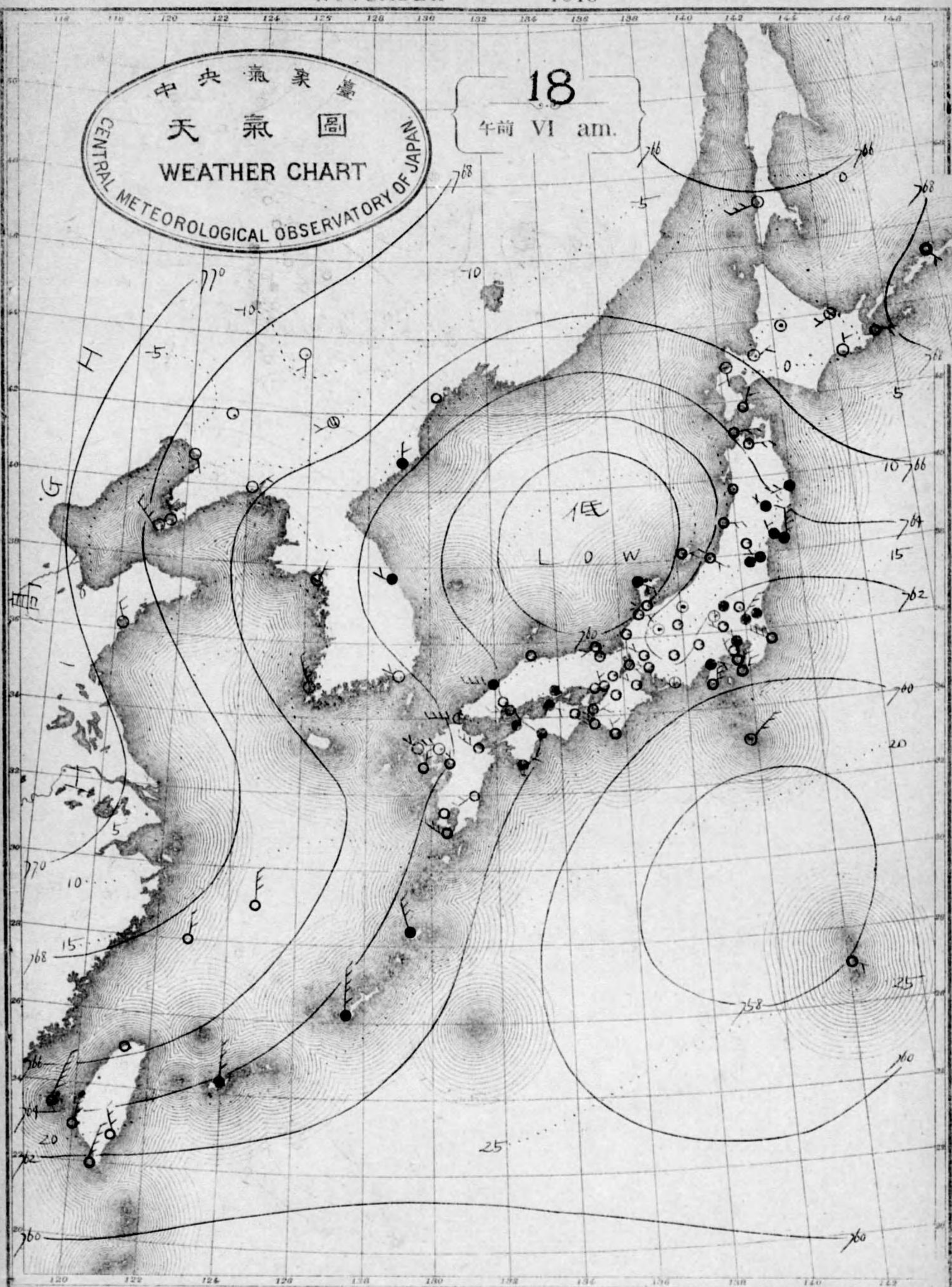
低氣壓若狹灣頭ニ在リテ東北東ニ進行ス又ハ南西ニ
 方ニモ一低氣壓存スモリ西ニシテ大陸ノ高氣壓ハ
 漸次牽連ス本邦ニハ概シテ曇天ニシテ關東地方四國
 及琉球ニハ雨アリ然レモ九州北緯ニハ快晴前少
 カラス又北海道東部ニハ晴天ノ所多ク又滿洲之朝鮮
 鮮ニハ北西風吹キ天氣晴朗ナリ



大正七年十一月五日 東京市神田區三丁目 東京市神田區三丁目 東京市神田區三丁目
 東京市神田區三丁目 東京市神田區三丁目 東京市神田區三丁目
 東京市神田區三丁目 東京市神田區三丁目 東京市神田區三丁目

中央氣象臺
天氣圖
 WEATHER CHART
 CENTRAL METEOROLOGICAL OBSERVATORY OF JAPAN

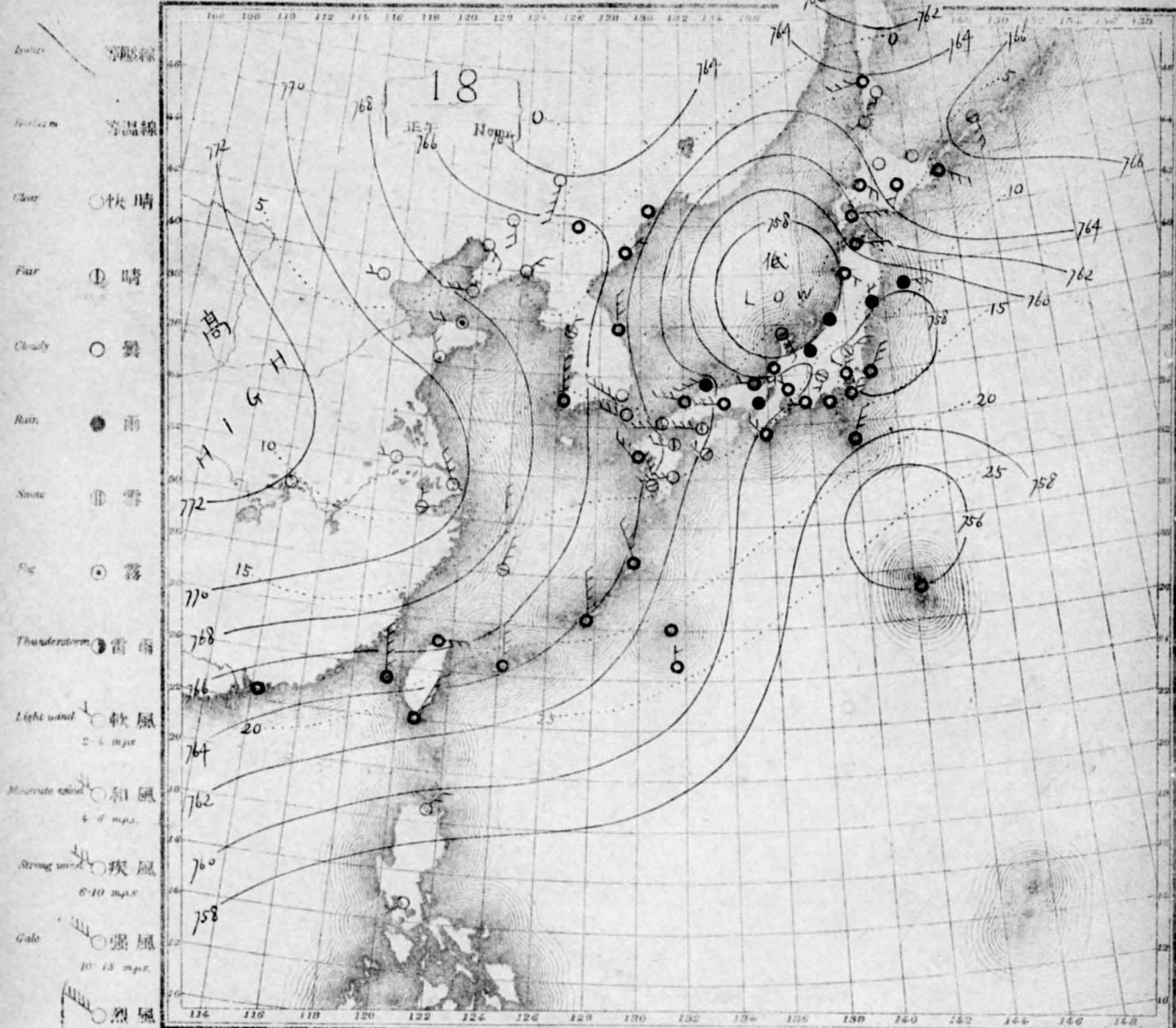
18
 午前 VI am.



可認物地郵種三第日七月三年七十一治明
 行發同一日每行發日十月一十年七正大
 號〇四三六一第圖氣天

NO. 16341

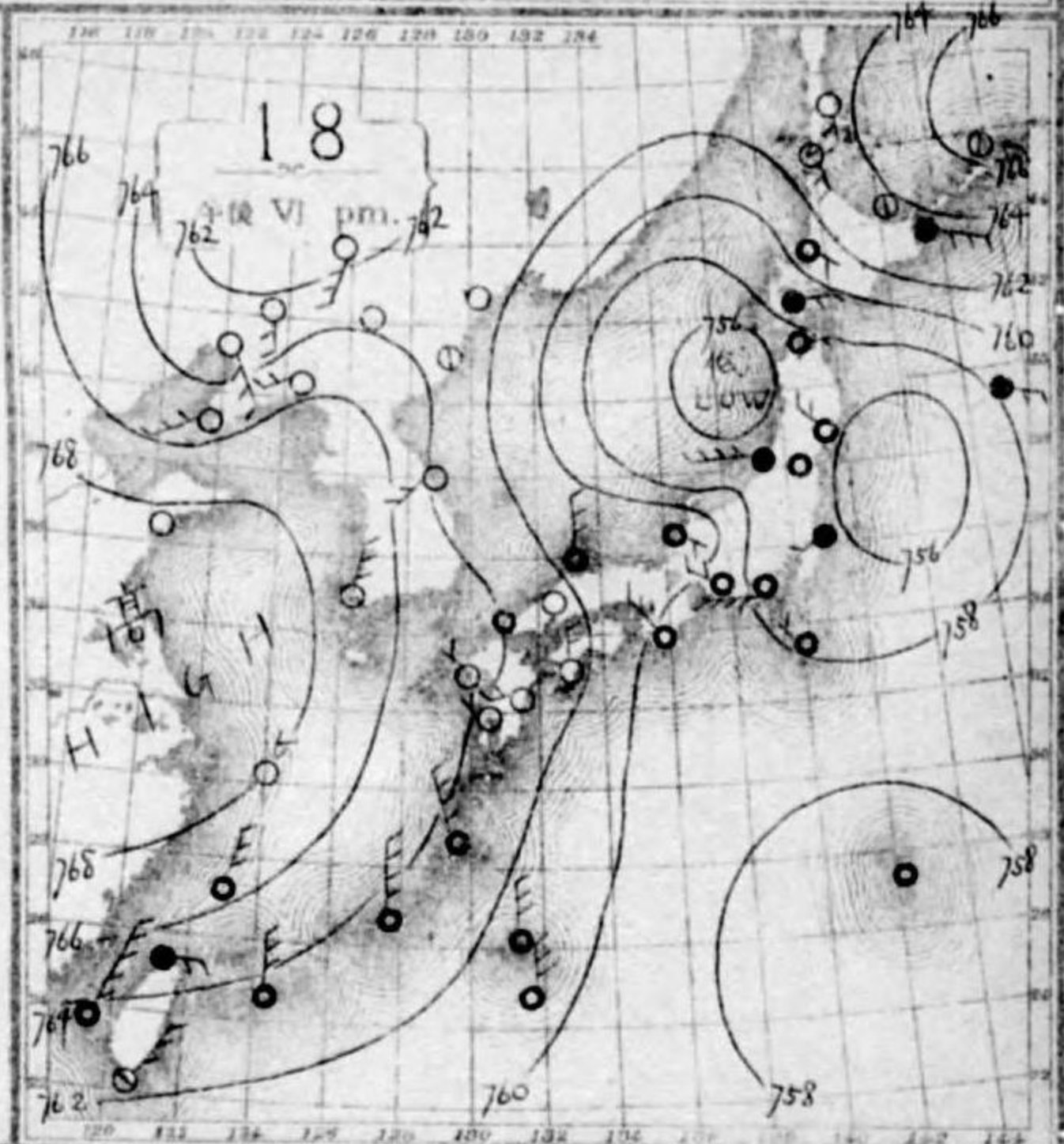
大正七年十一月



- Clear ○快晴
- Fair ⊕晴
- Cloudy ○曇
- Rain ●雨
- Snow ⊖雪
- Fog ⊙霧
- Thunderstorm ⊕雷雨
- Light wind 軟風 2-4 m.p.s.
- Moderate wind 和風 4-9 m.p.s.
- Strong wind 疾風 10-19 m.p.s.
- Gale 強風 20-29 m.p.s.
- Storm 烈風 30-39 m.p.s.
- Violent storm 暴風 40-49 m.p.s.
- Thunderstorm 雷雨 50-59 m.p.s.
- Thunderstorm 雷雨 60-69 m.p.s.
- Thunderstorm 雷雨 70-79 m.p.s.
- Thunderstorm 雷雨 80-89 m.p.s.
- Thunderstorm 雷雨 90-99 m.p.s.
- Thunderstorm 雷雨 100 m.p.s.

日本海ニ在リテ低氣壓ハ北東ニ進ミ今朝北
海道西部、沖合ニ在リ又關東方面ニ在リ
低氣壓ハ北東ニ進ミ根室附近ニ在リ而シ
テ大陸ハ高氣壓ハ漸次南進シ本邦西部
ニテハ雨ト上リセリ所多クレド其部及地方
ハ天氣晴朗ニシテ氣溫下降セリ

天氣概況
南西諸島ハ北東風曇九州南部南海道
南部瀬戸内東海道中山道奥羽東部
北海道東部ハ北西風晴九州北部山陰道
北海道西部ハ北西風雪



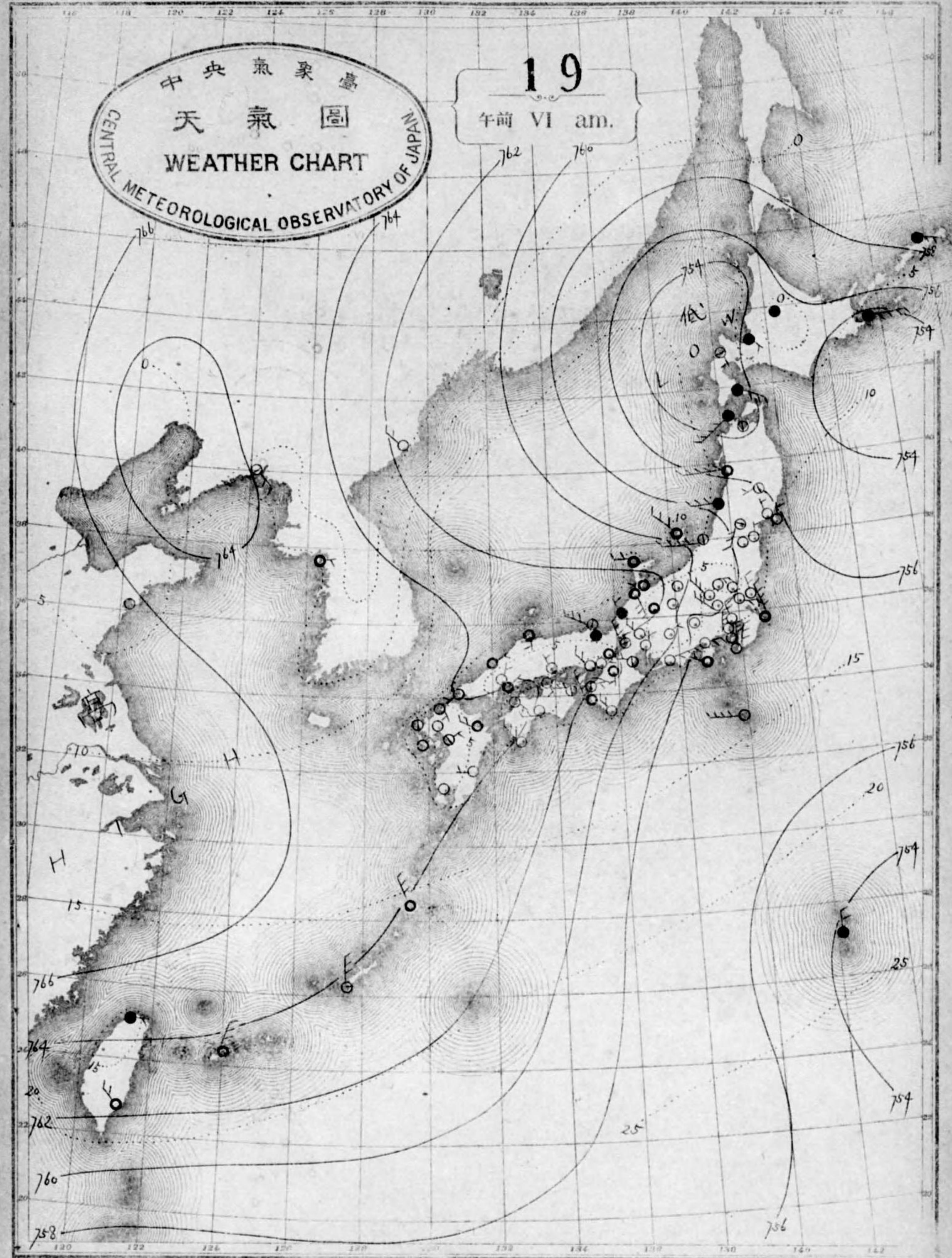
大正七年十一月五日丁卯時三原川崎市東京
地務局官代官野田
所行
原五銀本共後部價定義忠田山堂華清者則即
家

NOVEMBER

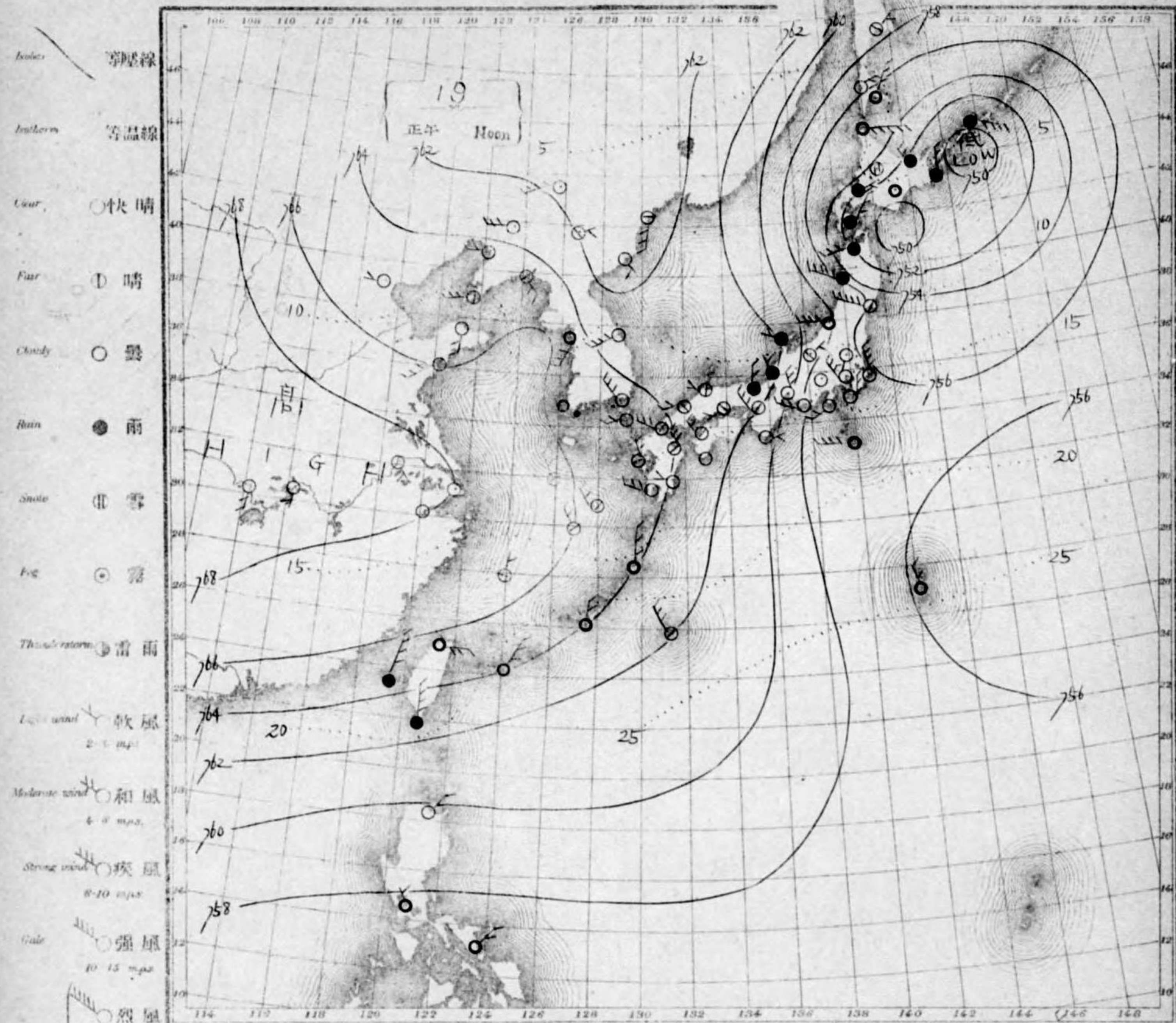
1918

中央氣象臺
天氣圖
WEATHER CHART
CENTRAL METEOROLOGICAL OBSERVATORY OF JAPAN

19
午前 VI am.



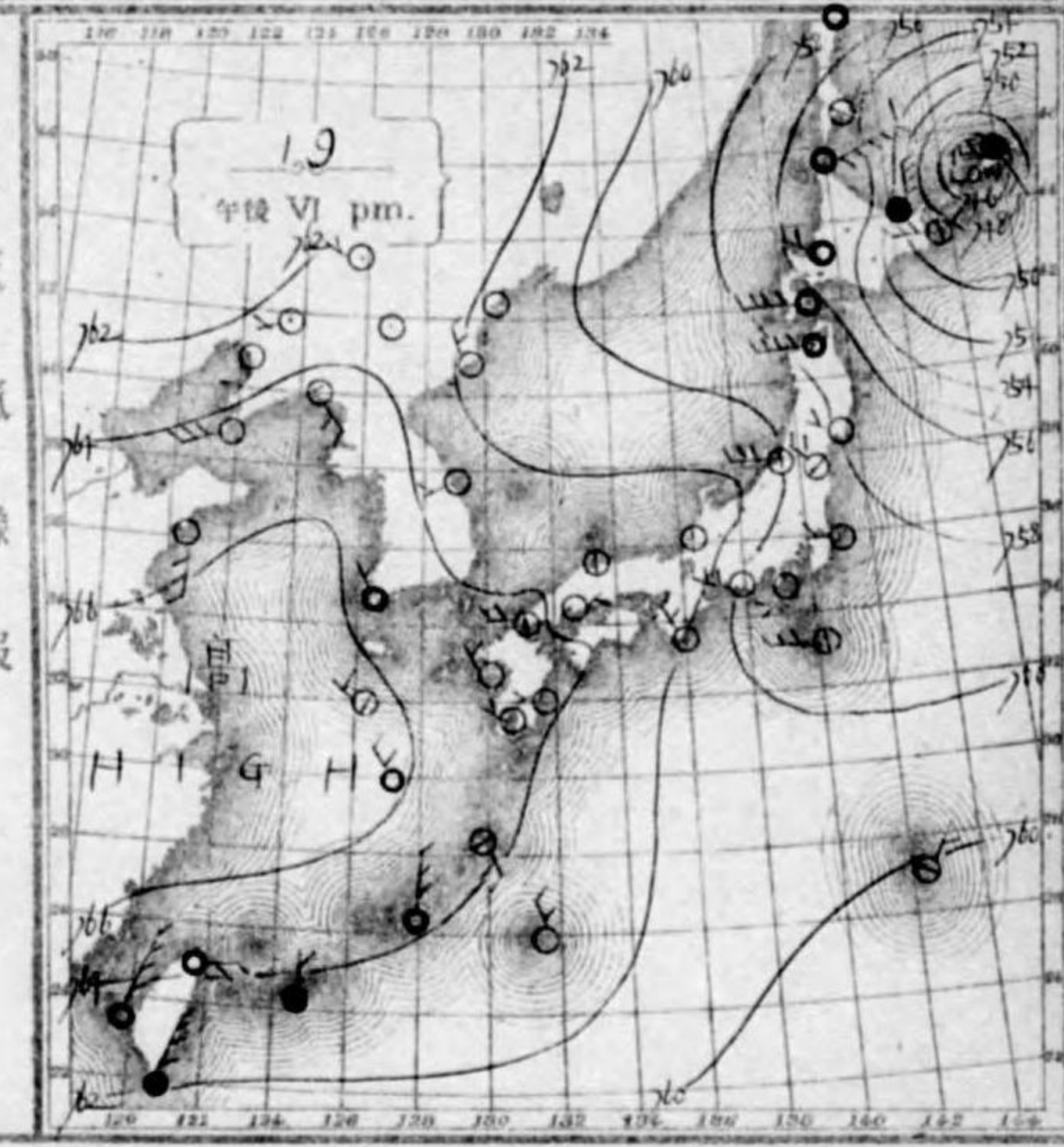
可認強弱標三節月七年七十一百
行機同一日每行機日九十月一十年七正大
號一四三六一號圖氣天



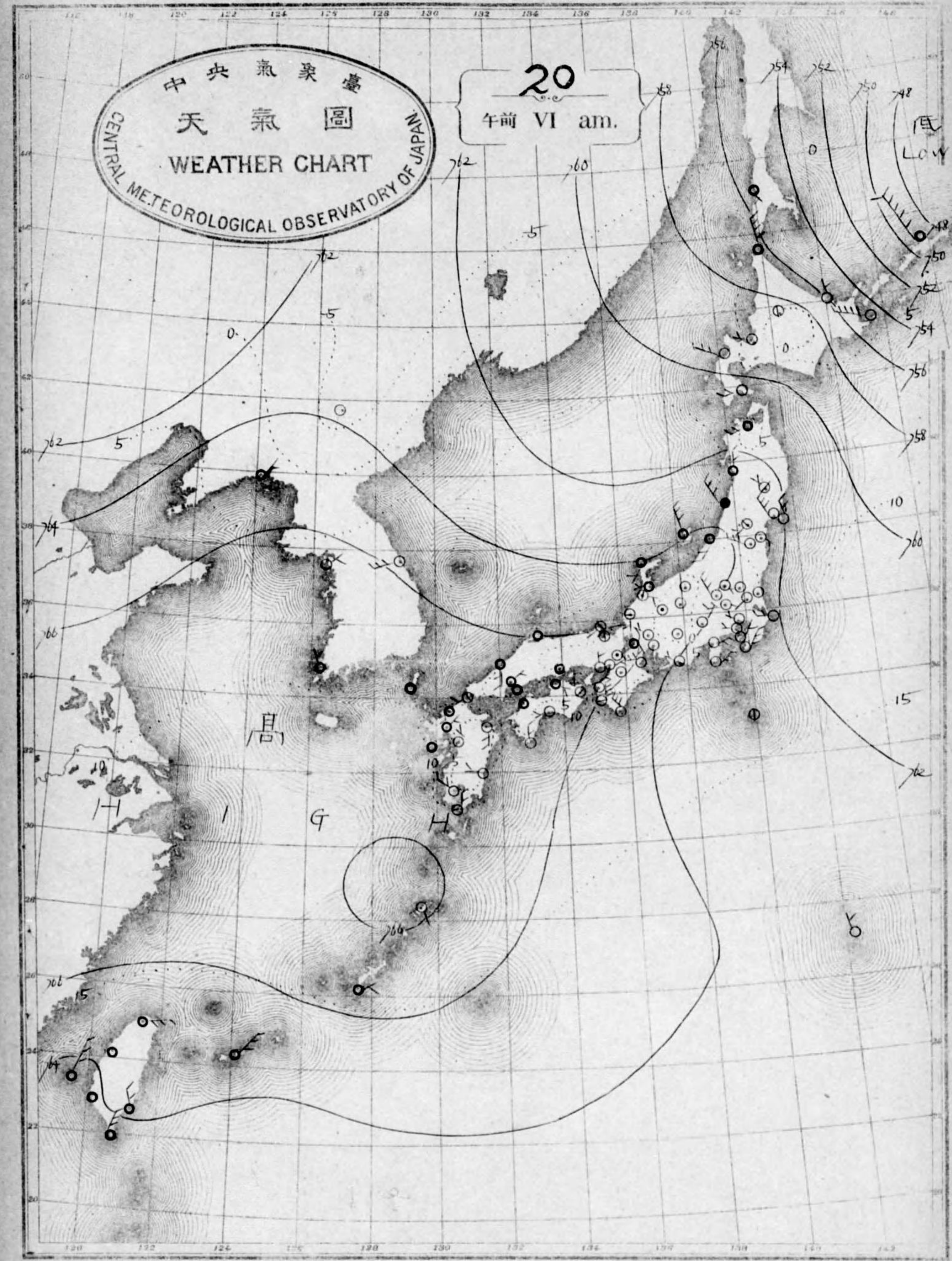
- Isobar 等壓線
- Isotherm 等溫線
- Clear 快晴
- Fair 晴
- Cloudy 曇
- Rain 雨
- Snow 雪
- Fog 霧
- Thunderstorm 雷雨
- Light wind 軟風
- Moderate wind 和風
- Strong wind 疾風
- Gale 強風
- Strong gale 烈風
- Storm 暴風
- Hurricane 颶風
- Storm 颶風

天氣概況

低氣壓十島南部に在り北東に進行し又滿洲北部に低氣壓あり東北東に進行しト高氣壓ハ揚子江域ヨリ東海及本邦西部に擴張し全國概シテ北風吹キ太平洋に面シテ地方ハ好晴ニシテ日本海岸ニハ曇天ノ多シ琉球及台灣ニハ北東風吹キ概シテ曇天



東京市神田區三田町丁五日番地 中央氣象臺
東京市神田區三田町丁五日番地 中央氣象臺
東京市神田區三田町丁五日番地 中央氣象臺



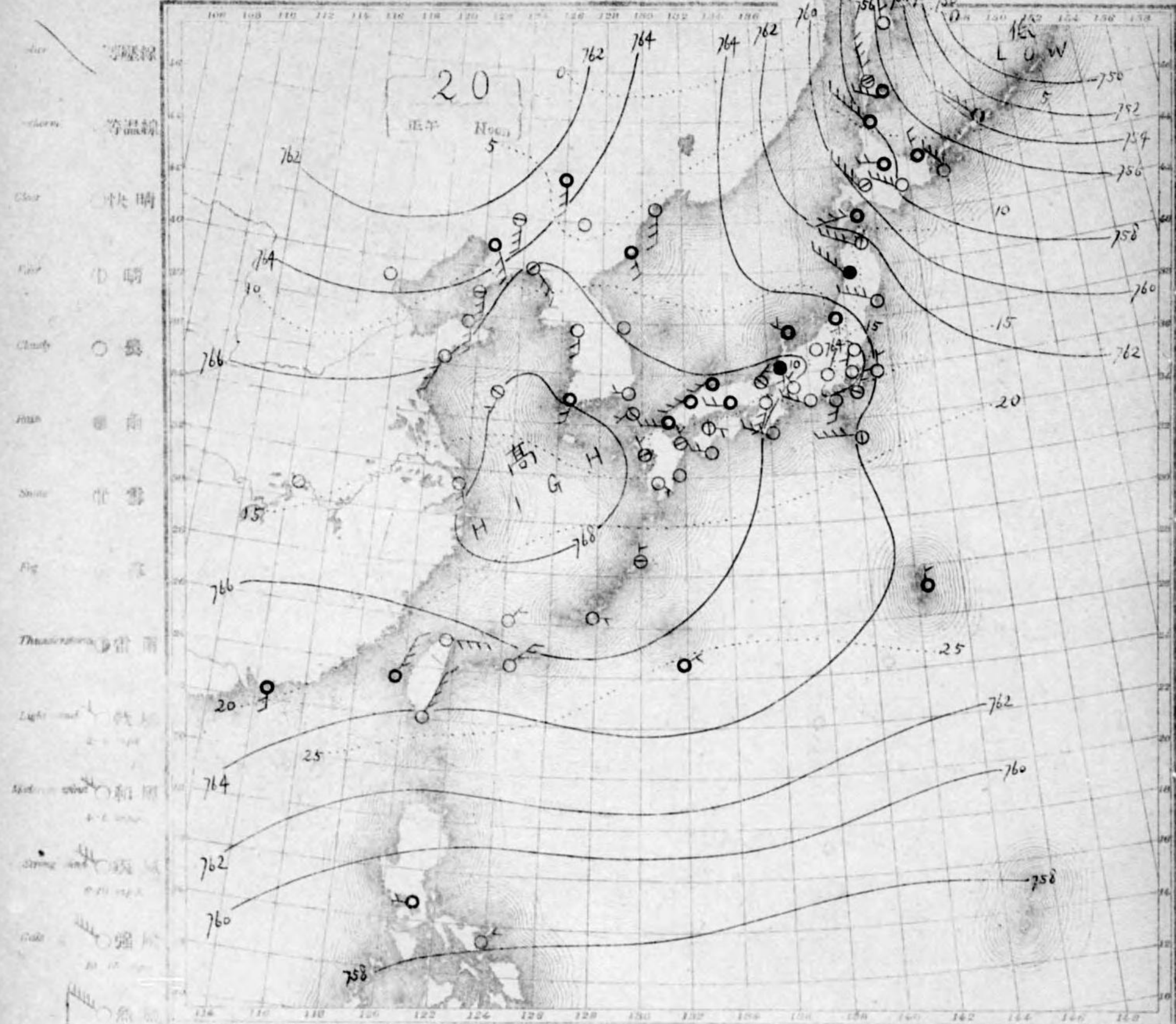
大正七年十一月廿三日禮拜三
大正七年十一月廿三日禮拜三
大正七年十一月廿三日禮拜三

NO. 16343

大正七年十月

NOVEMBER

1918

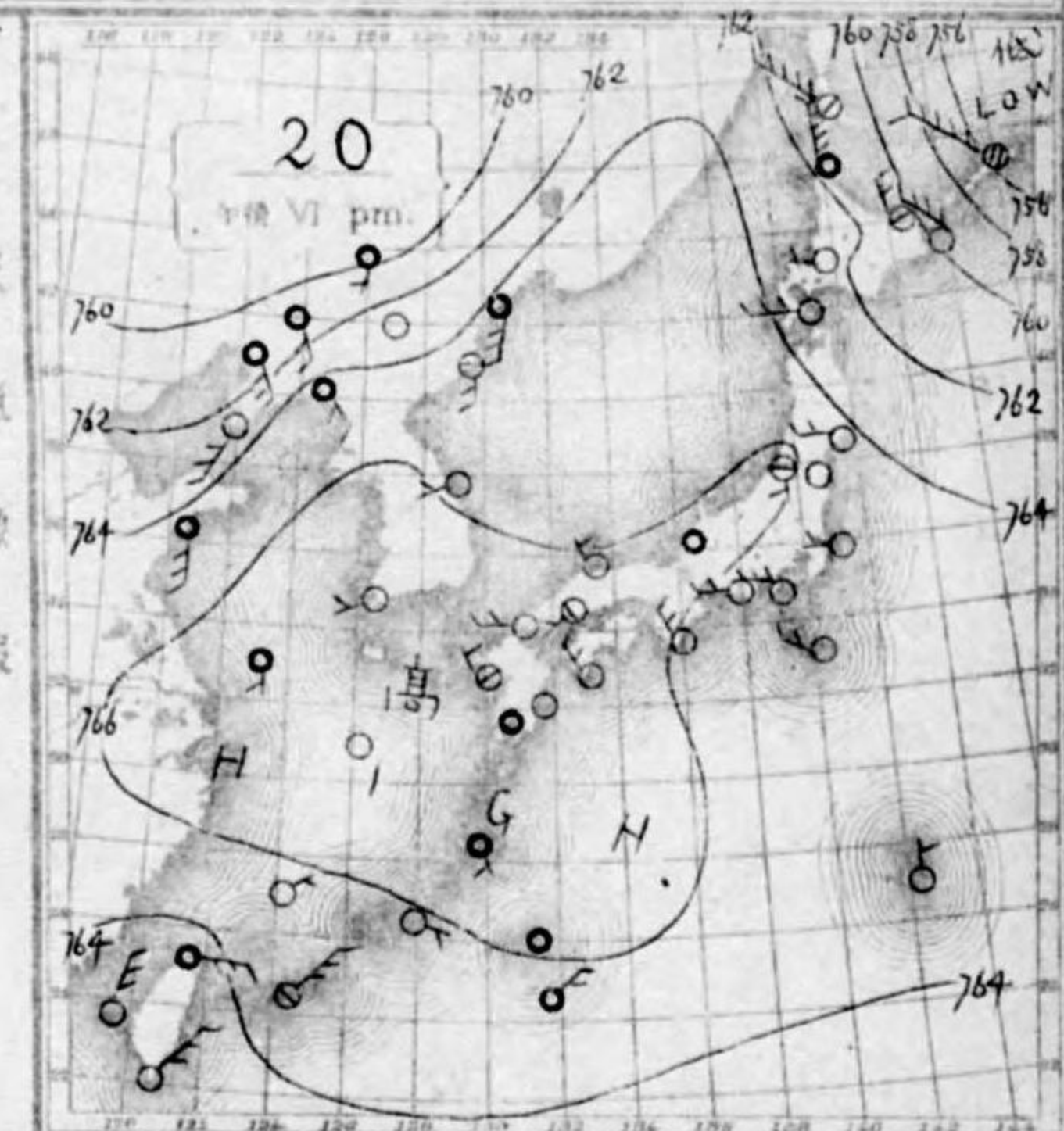


天気概況

低気圧満州北部に在り、東北東に進行ス。而シテ高気圧ハ本州全帯に被リ、本邦ニテハ一般ニ晴ル。只日本海岸ノシテハ、朝鮮ニテハ一帯ニ曇天トナレリ。

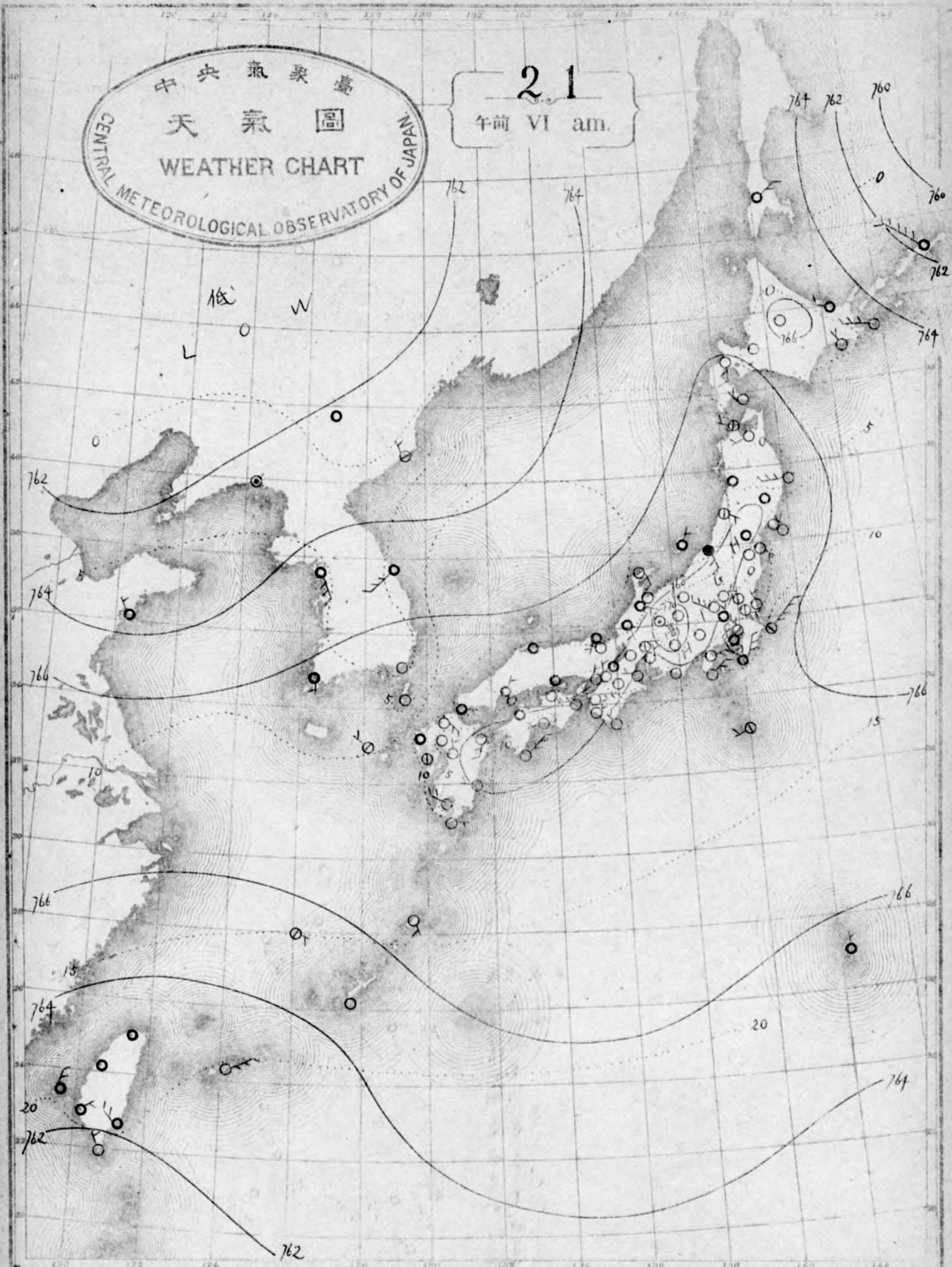
天気概況

南西諸島ハ北東ノ風、九州南海道南部、戸内山陰道ハ北東ノ風、關天、北陸、北陸道、奥羽、北海道ハ南東ノ風。



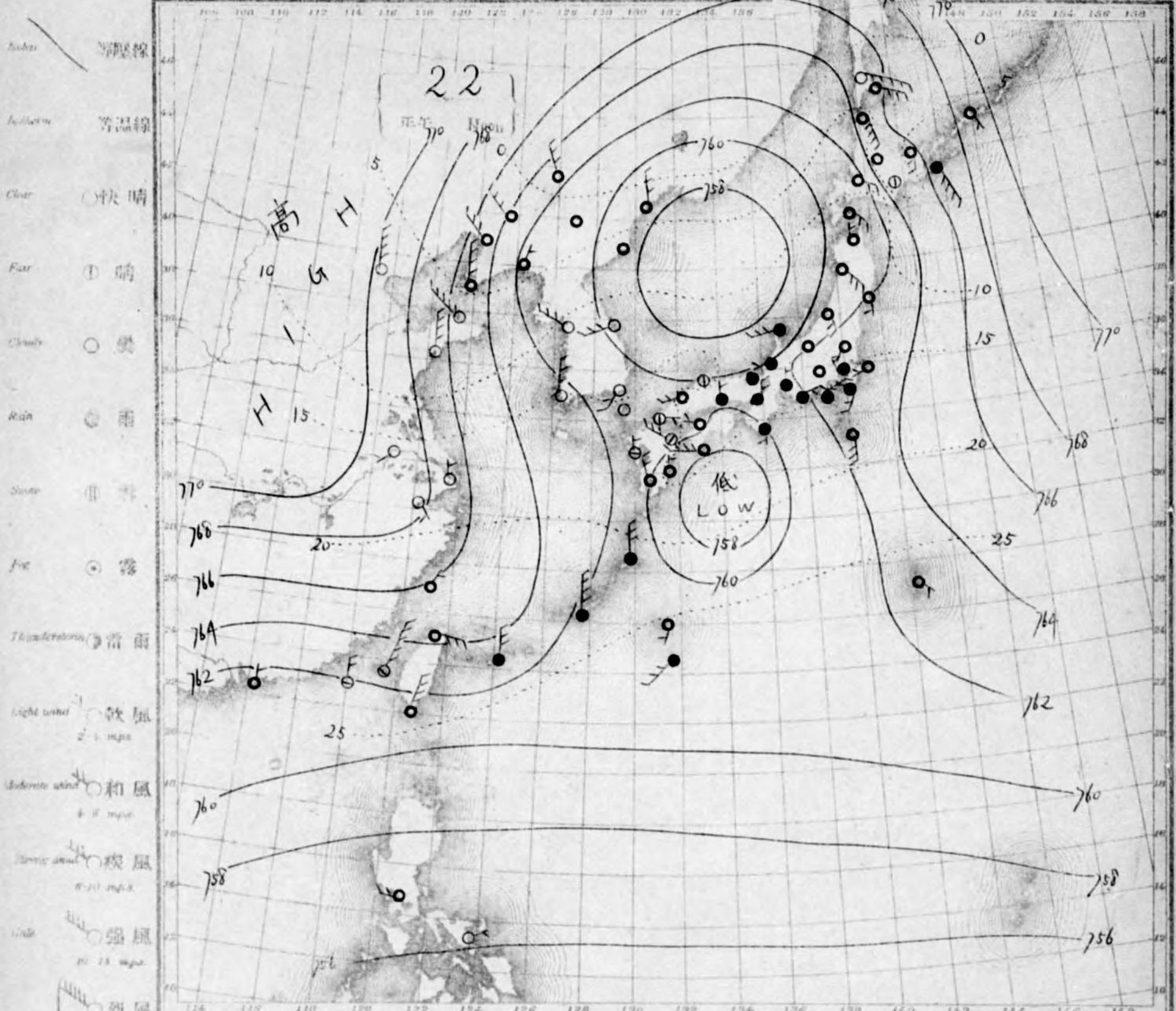
中央氣象臺
天氣圖
CENTRAL METEOROLOGICAL OBSERVATORY OF JAPAN

21
午前 VI am.



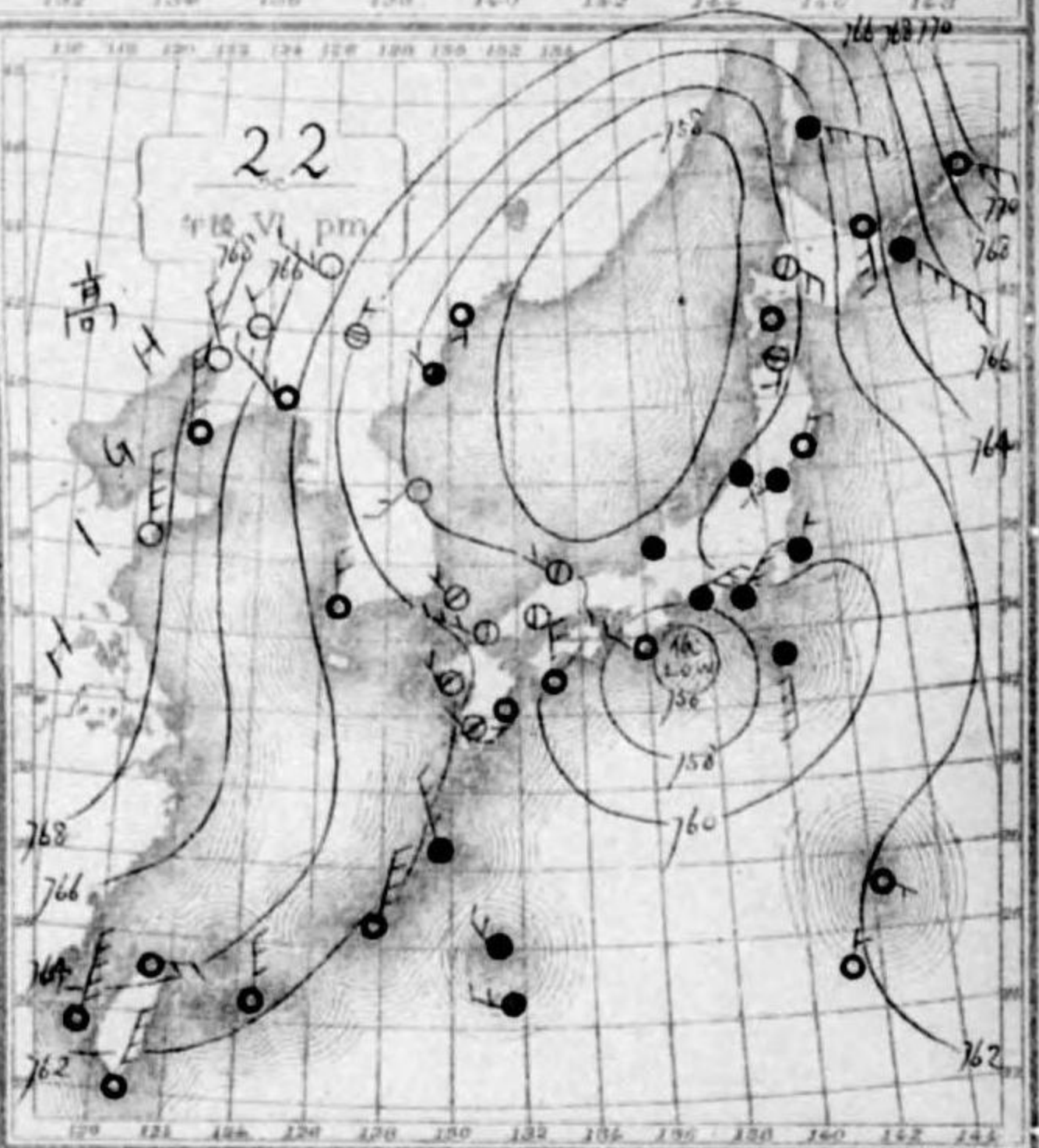
NO. 16345

大正七年十一月

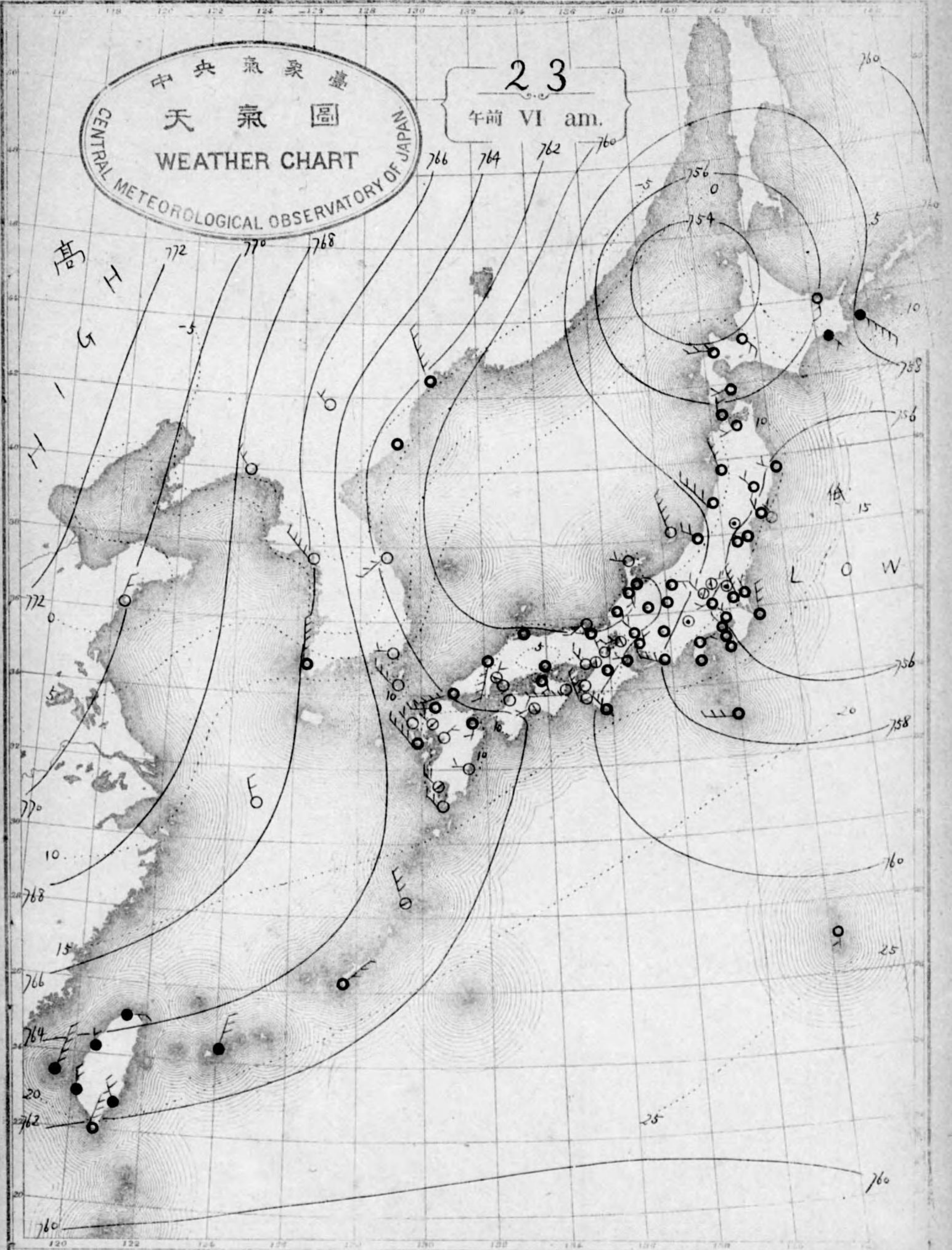


日本海、低氣壓、北東進、北海道西岸、
 二接、近、遠、州、灘、高氣壓、急、茶、山、沖、
 在、而、シ、大、陸、氣、七、十、二、耗、ヲ、示、ス、本、邦、
 古、方、面、ニ、テ、氣、候、回、復、ニ、結、ス、就、キ、京、及、以、西、太、平、
 洋、岸、及、内、海、ニ、テ、概、シ、曇、天、ナ、リ、

南部、諸、島、天、氣、報、
 北、道、東、部、風、雨、中、山、道、南、部、海、道、南、
 部、瀨、内、東、海、道、中、山、道、南、部、海、道、南、
 北、道、東、部、風、雨、中、山、道、南、部、海、道、南、
 西、部、北、西、風、雪、



NOVEMBER 1918



中央氣象臺
 天氣圖
 WEATHER CHART
 CENTRAL METEOROLOGICAL OBSERVATORY OF JAPAN

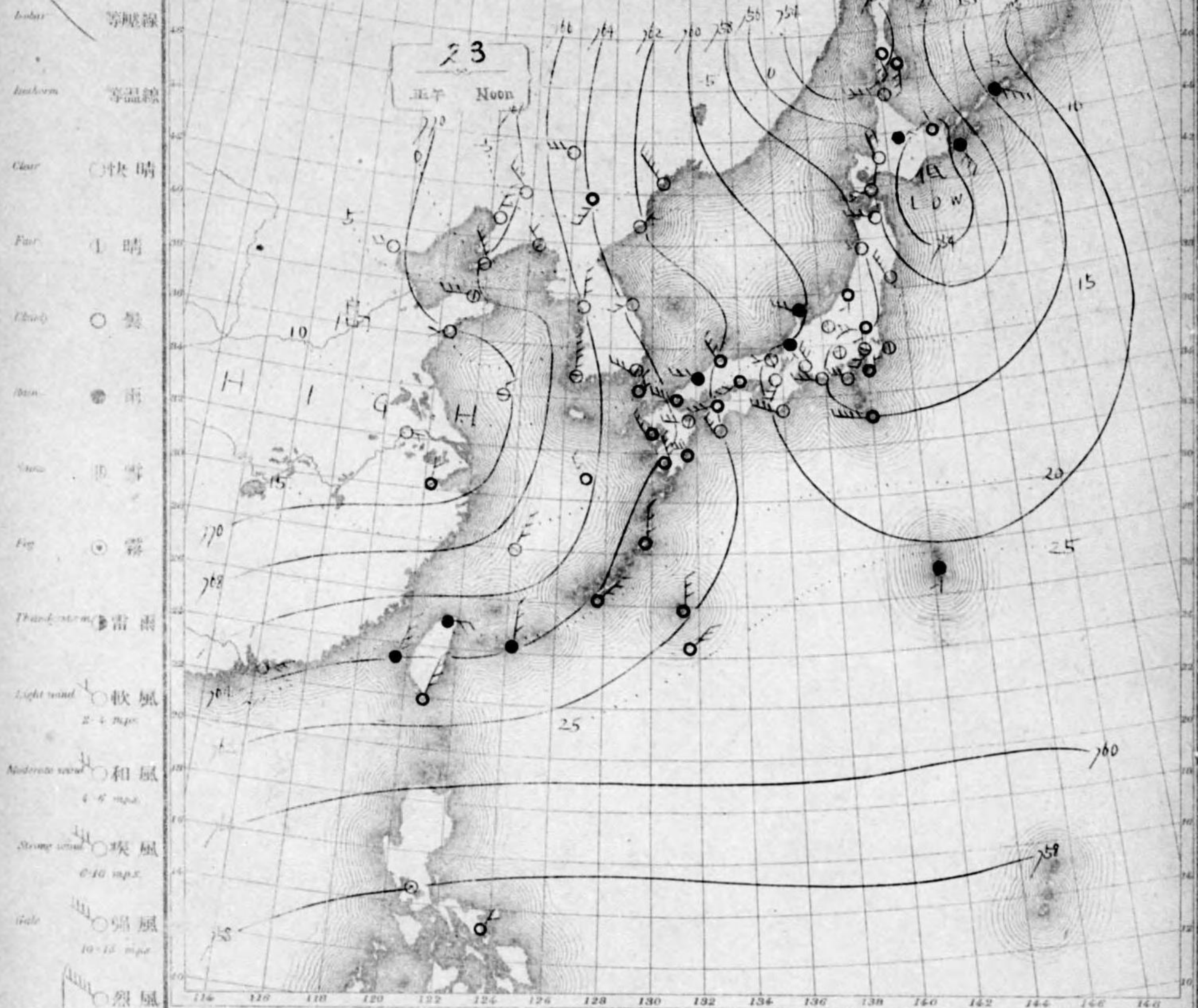
23
 午前 VI am.

NO. 1634b

大正七年十一月

NOVEMBER

1918

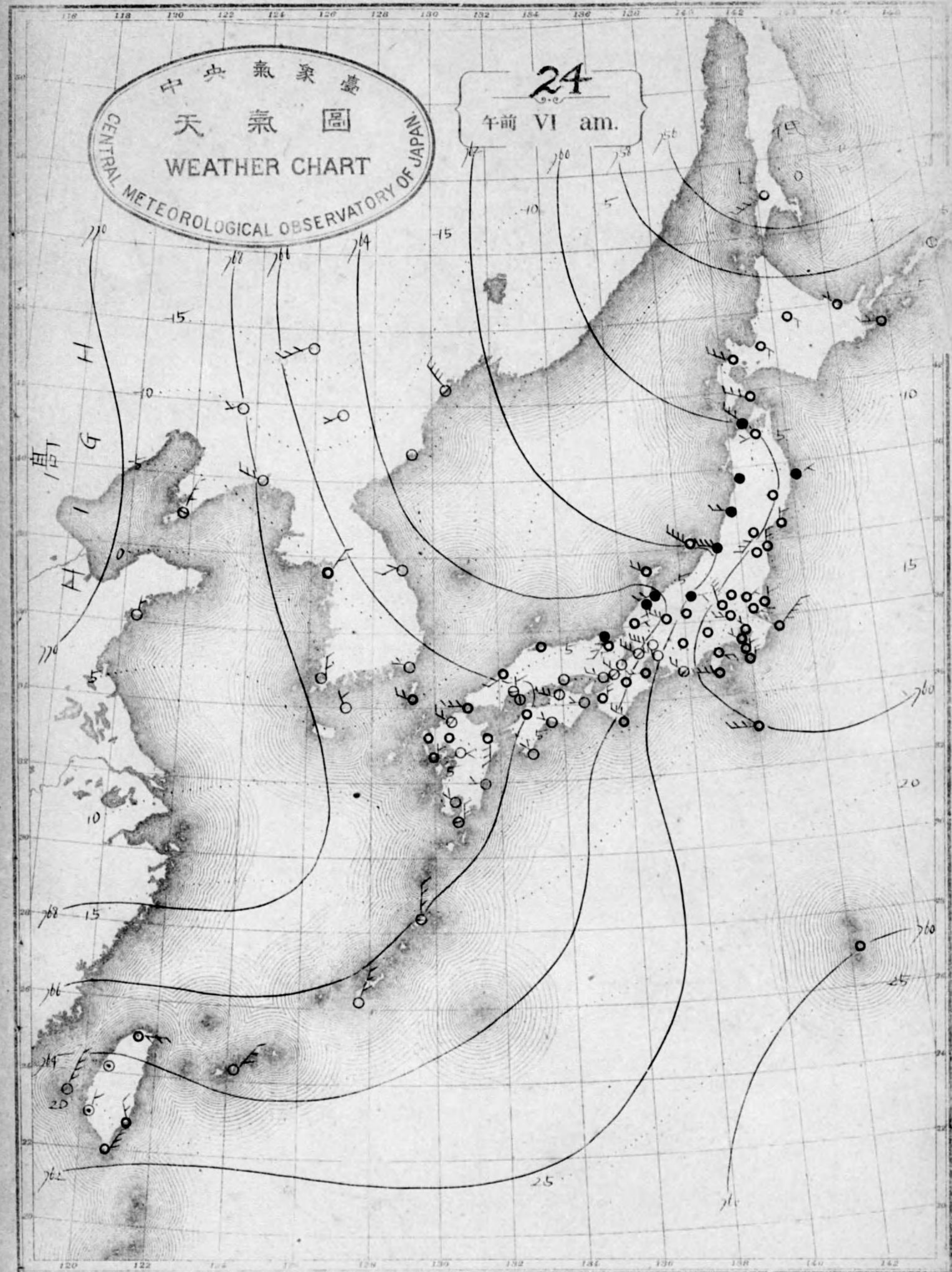
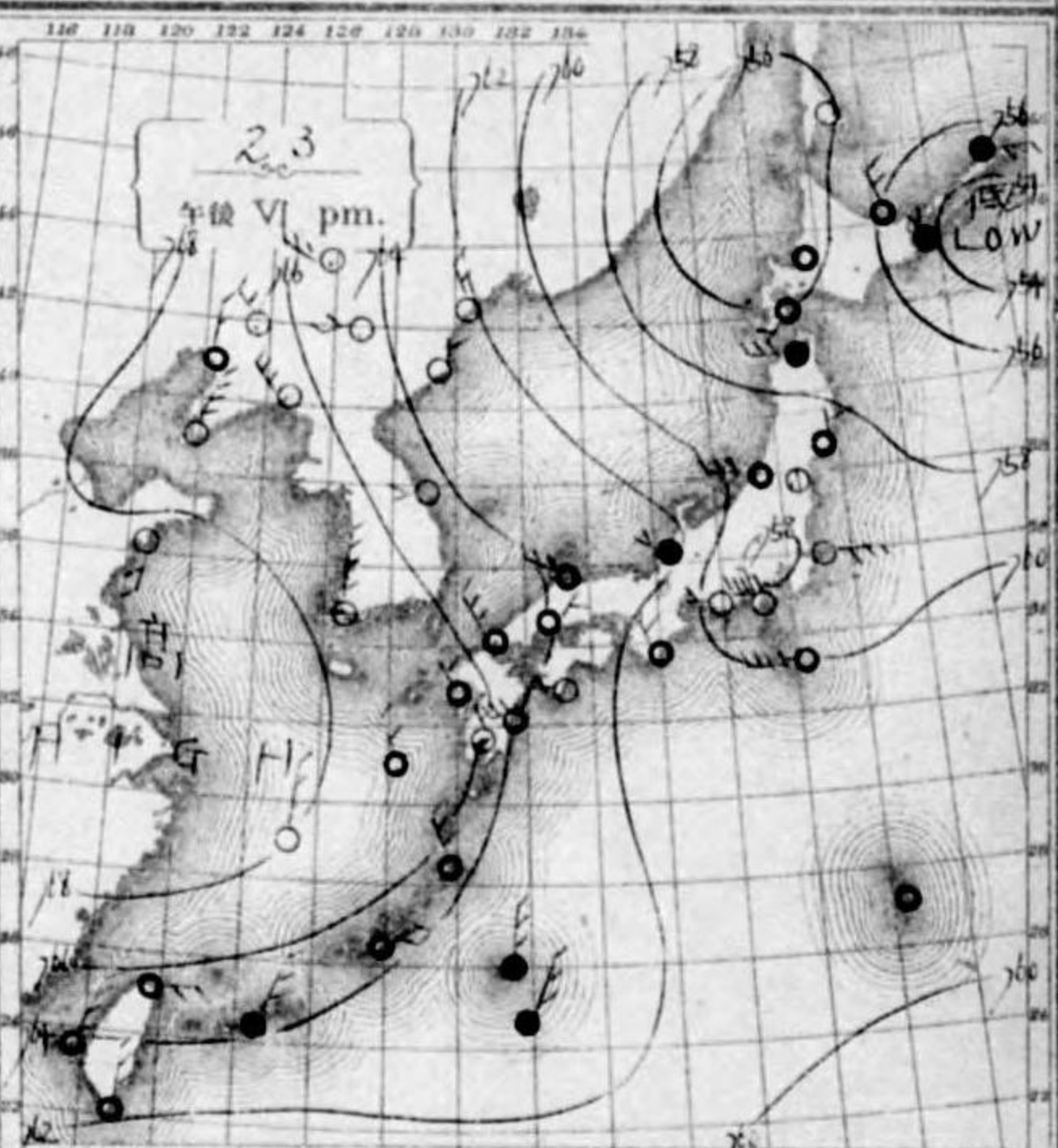


天氣概況

氣壓一千島前普三低七百五十一其下之入陣代許及
 地方向高七七七七七七七七七七七七七七七七七七七七
 海道部三至太平洋岸及內海地方一按晴一七七
 其他地方一七七七七七七七七七七七七七七七七七七七七
 風天一所一七七七七七七七七七七七七七七七七七七七七

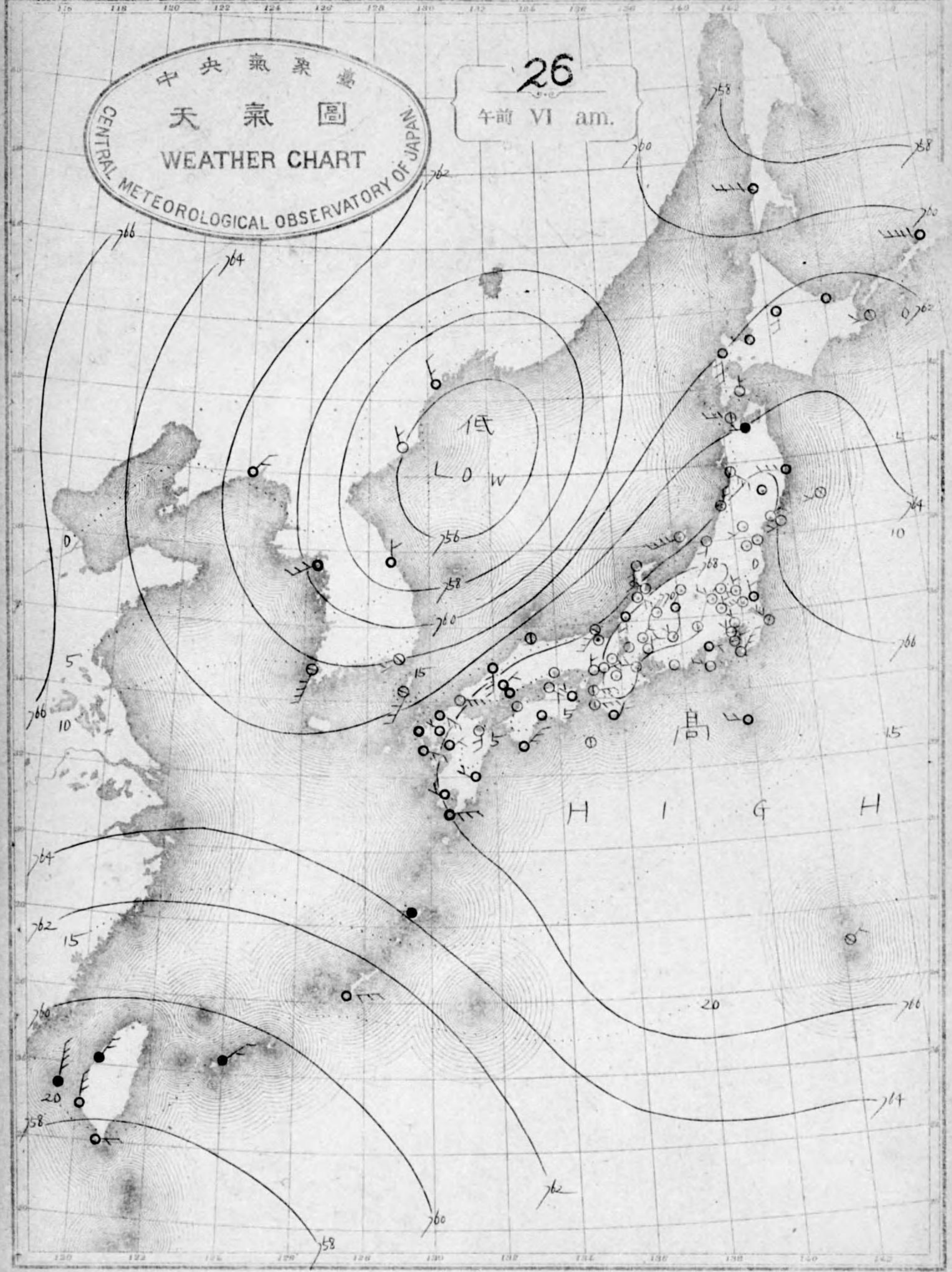
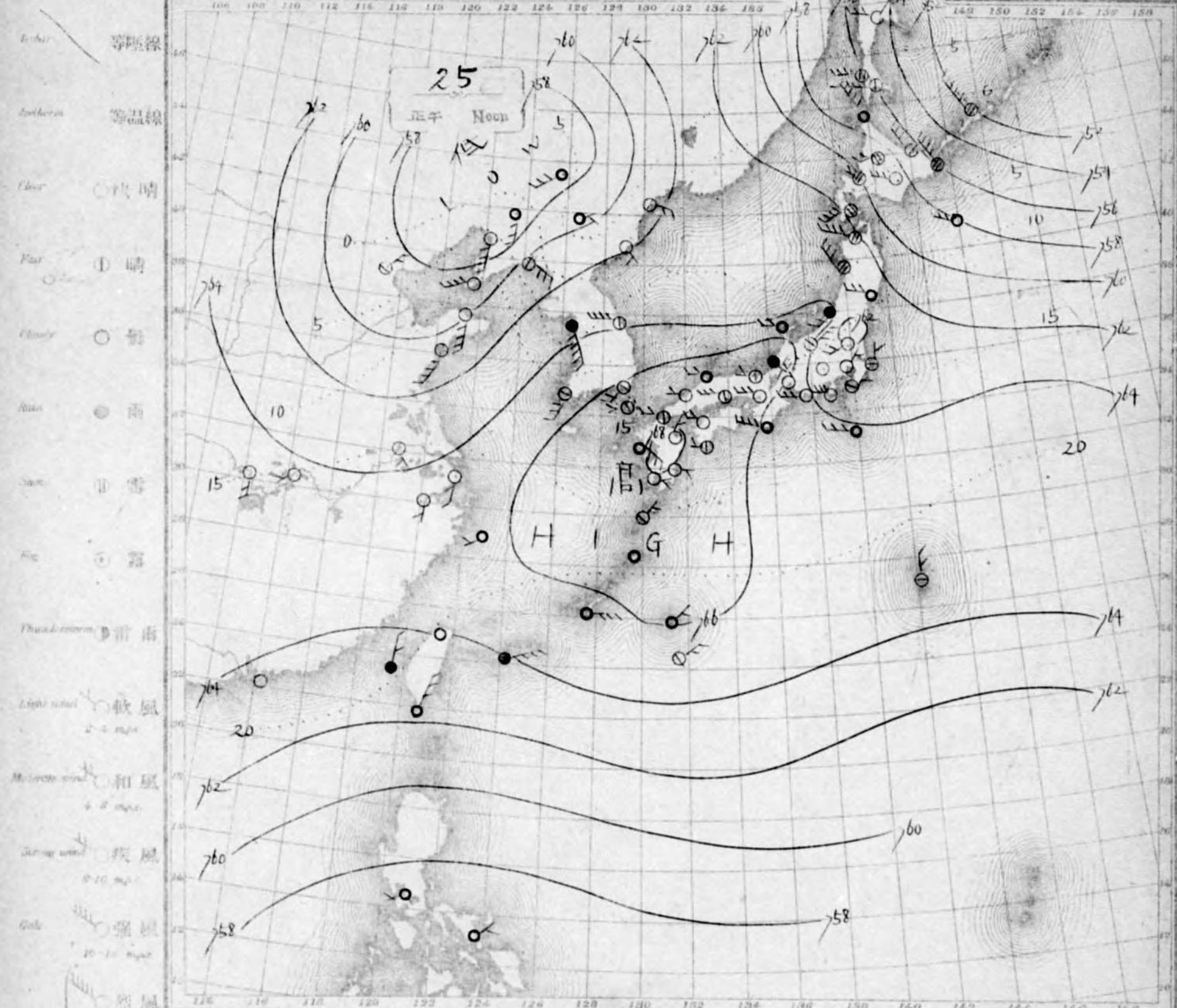
天氣豫報

此日清島北東風雲九州南群南海道南群瀬戸内
 北西風晴九州北群山陰道八代風雲中海道中山道
 北西風晴北陸道群羽群北西風雨東北東群北西
 道東部北西風晴北海道群北西風雪



可觀物經緯三第日十月三年七十二百國
 行發同一月每行發日廿一月十年七正大
 號六五三六第一第圖氣天

大公所商取 池番五日丁堂町崎二區田神市京東 地番立町官代區町崎
 屋五錢水共紙郵價形 義忠 田山 堂華清 者則印 所行發人行發
 登業發央中

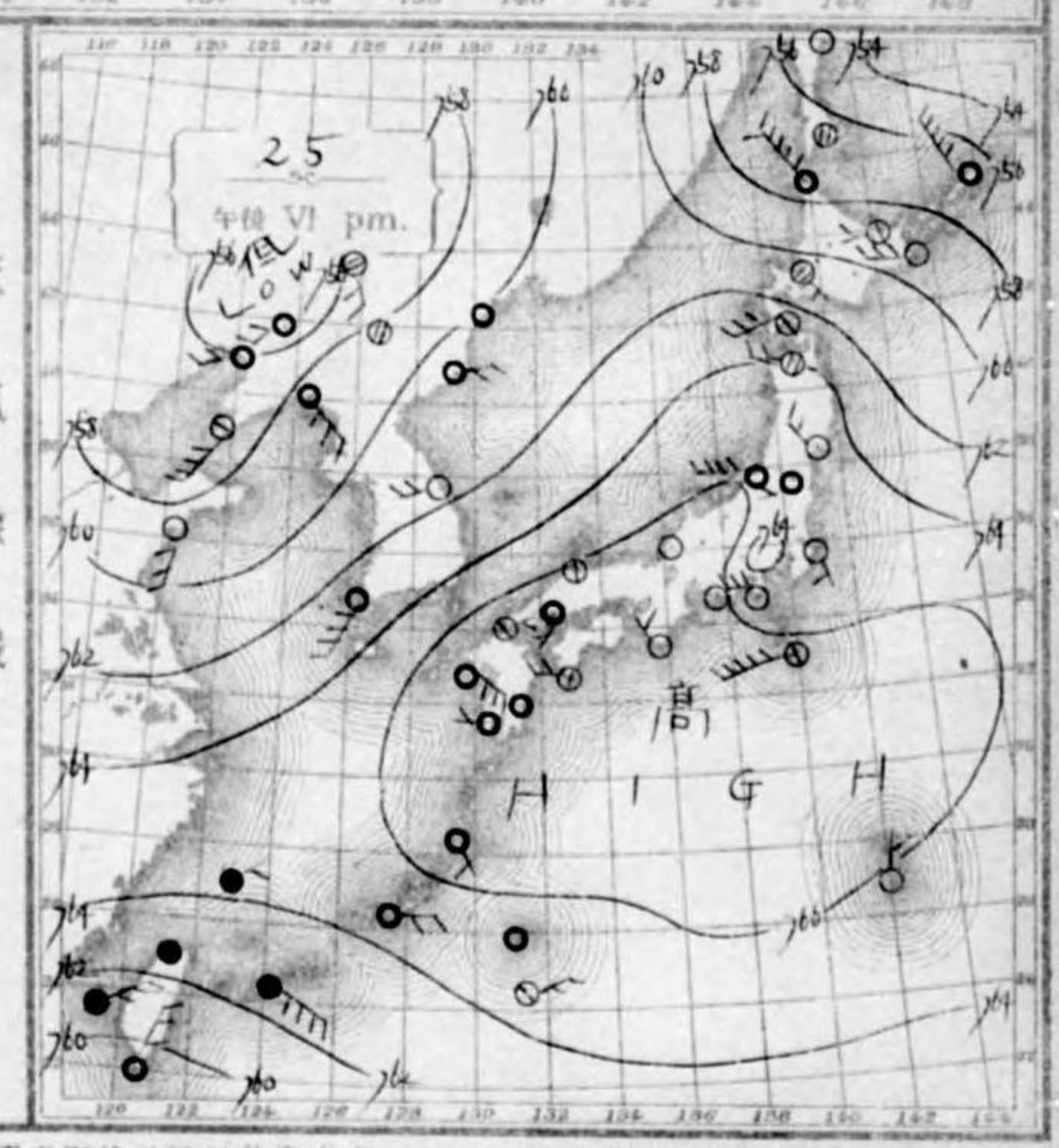


天氣概況

低氣壓日本海中部に在り東北東に進行し高氣壓は本州全帯を覆ひ本州中部にハ高氣壓七百七十を有す本邦三ハ概シ好時ナシトモ九州地方ニハ曇天ナリ北海道ニモ亦曇天所多シト台湾島ニハ北東風吹キ曇天ニシテ諸所降雨ナリ

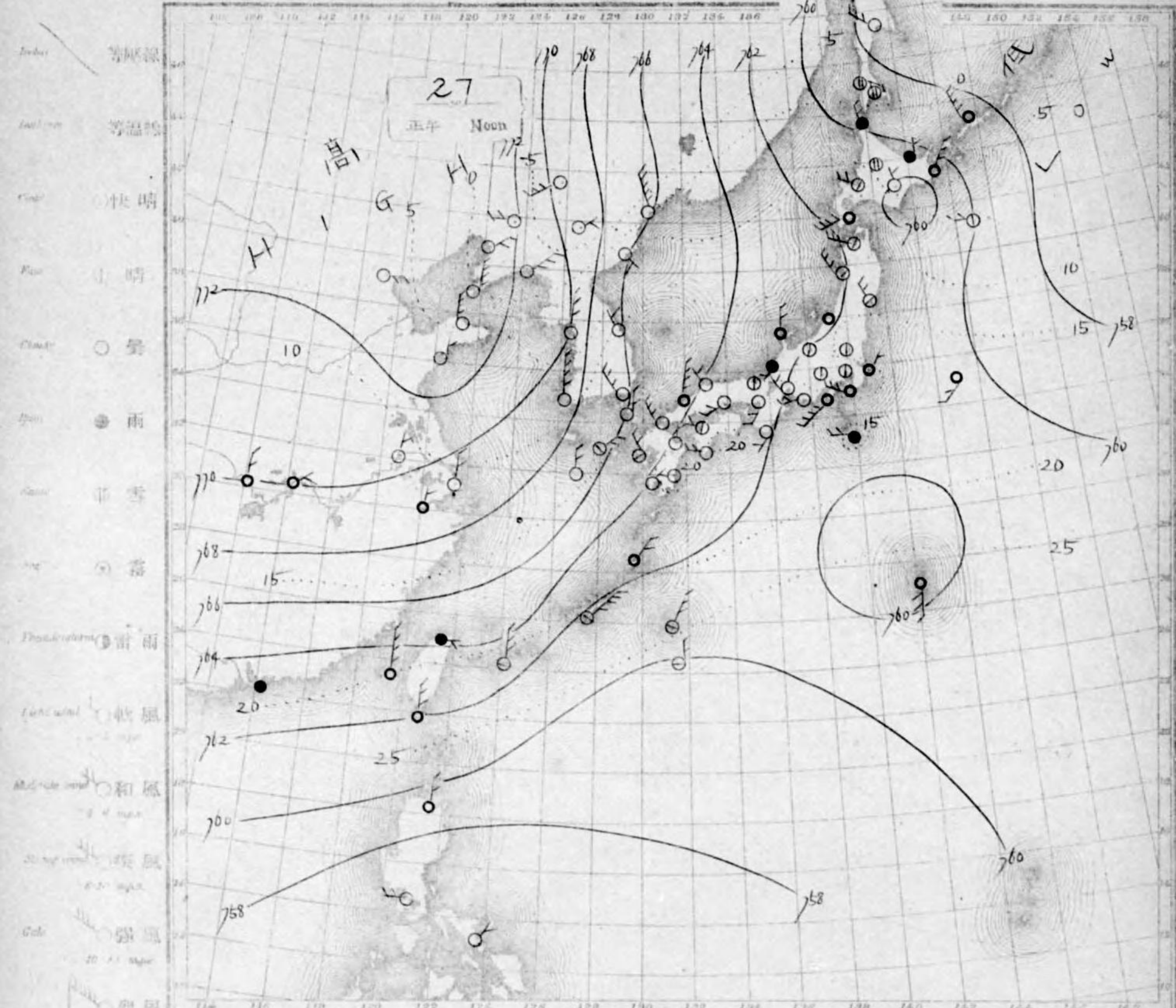
天氣豫報

南北諸島ハ北東風曇九州南西向テ雨降瀬戸内ハ北東道ハ南西風曇東海道山道ハ南西風晴九州道東道ハ南西風曇北海道南東風曇天氣也



No. 6350

大正七年十一月

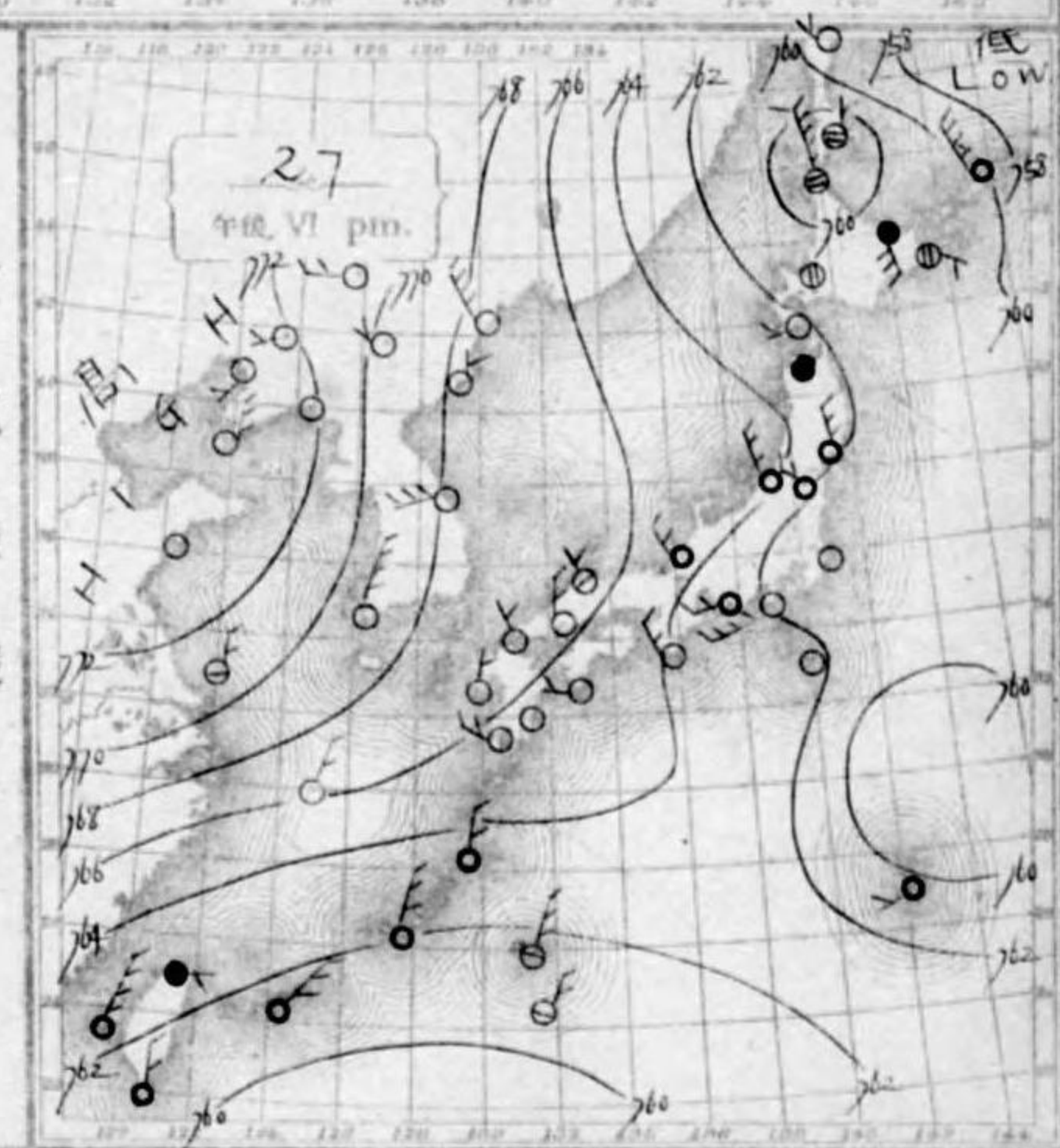


天氣概況

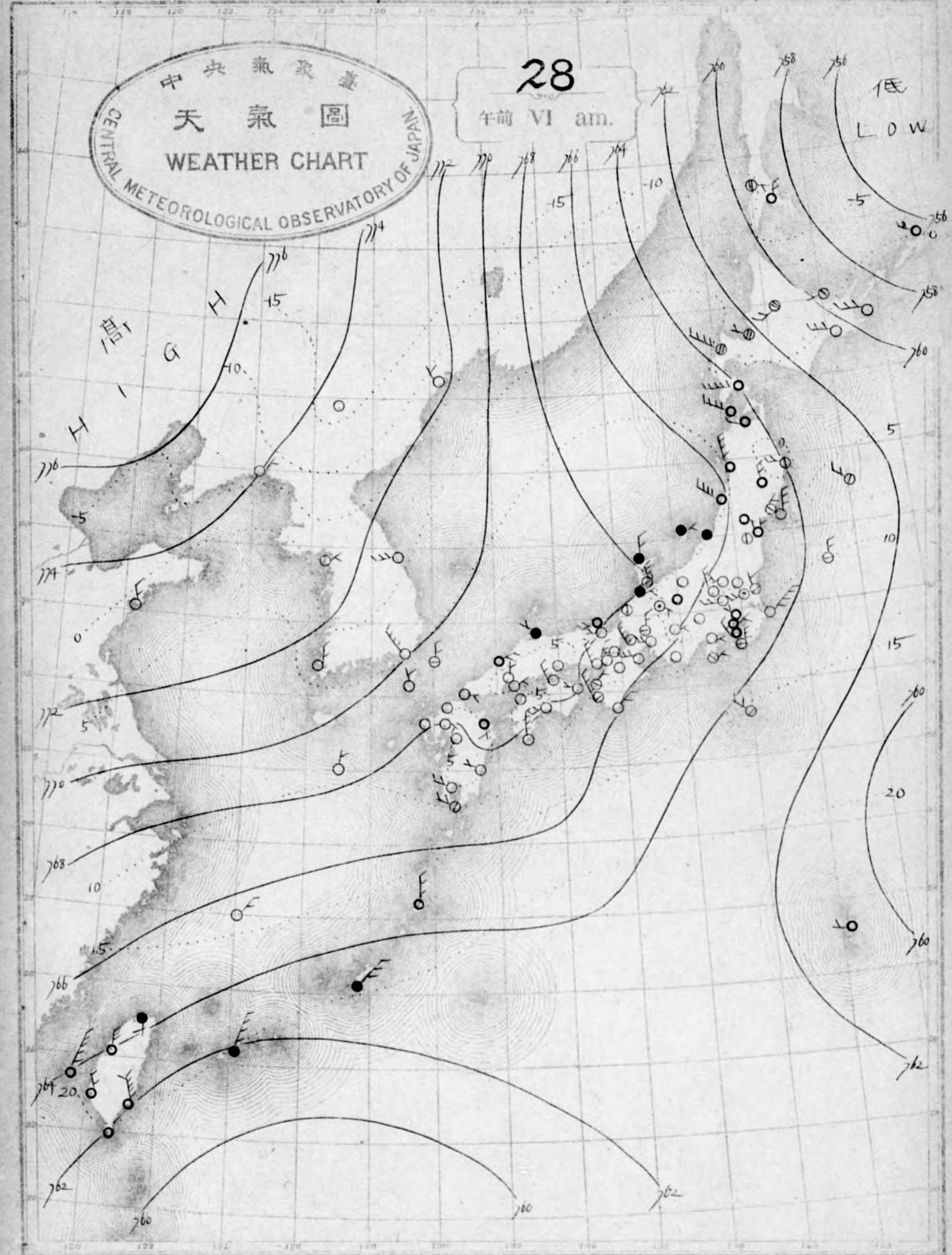
氣壓ハオホクシ西ニ最モ低ク支那北緯ニ高クシテ西ヨリ東向ニ急激ニ全圖概シテ北西ノ風吹キ太平洋ニ向シテ北ノ及ハ瀬戸内海ノ好晴トシテモ日本沿岸ニハ曇天ニシテ諸所降雨ノ北海道西部ニハ降雪ノ琉球ニハ北東風強ク雨天所々朝鮮ハ高洲ニハ天氣晴明ナリ

天氣豫報

南世諸島ハ北東ノ風速ハ九州南緯南海道南緯間ノ内ハ北風晴九州北緯山陰道間ハ北風速東海道山陰道間ハ北風晴北陸道奥羽道間ハ北風速東海道北海道東緯ハ北風晴北海道西部ハ北風雪



NOVEMBER 1918



中央氣象臺
天氣圖
WEATHER CHART
CENTRAL METEOROLOGICAL OBSERVATORY OF JAPAN

28
午前六時

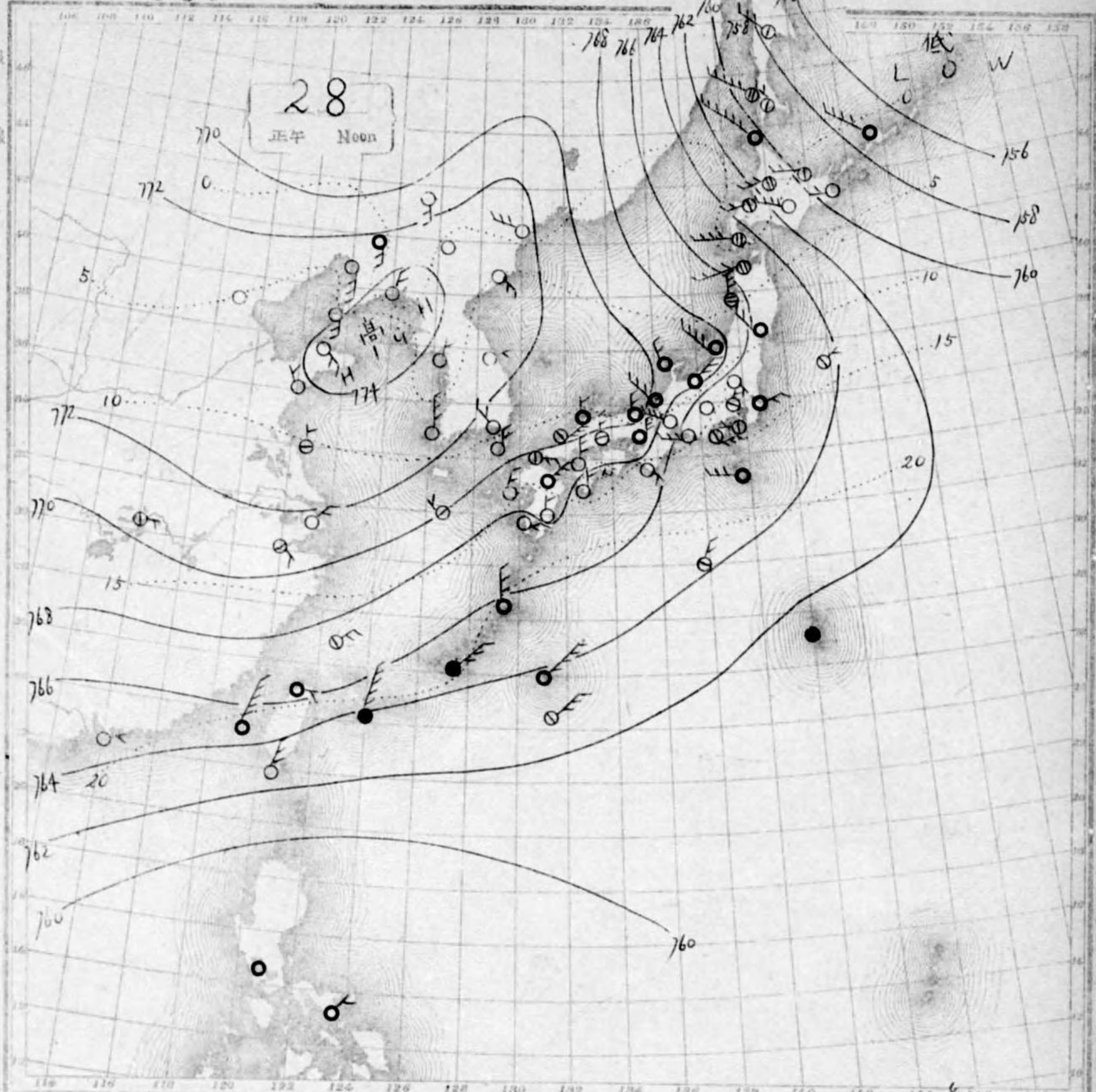
可也物此何種ニハナシトシテ年七十ニ制同
行雲間 日計行雲 八十一
〇上二大 年七十天

No. 16351

大正七年十一月

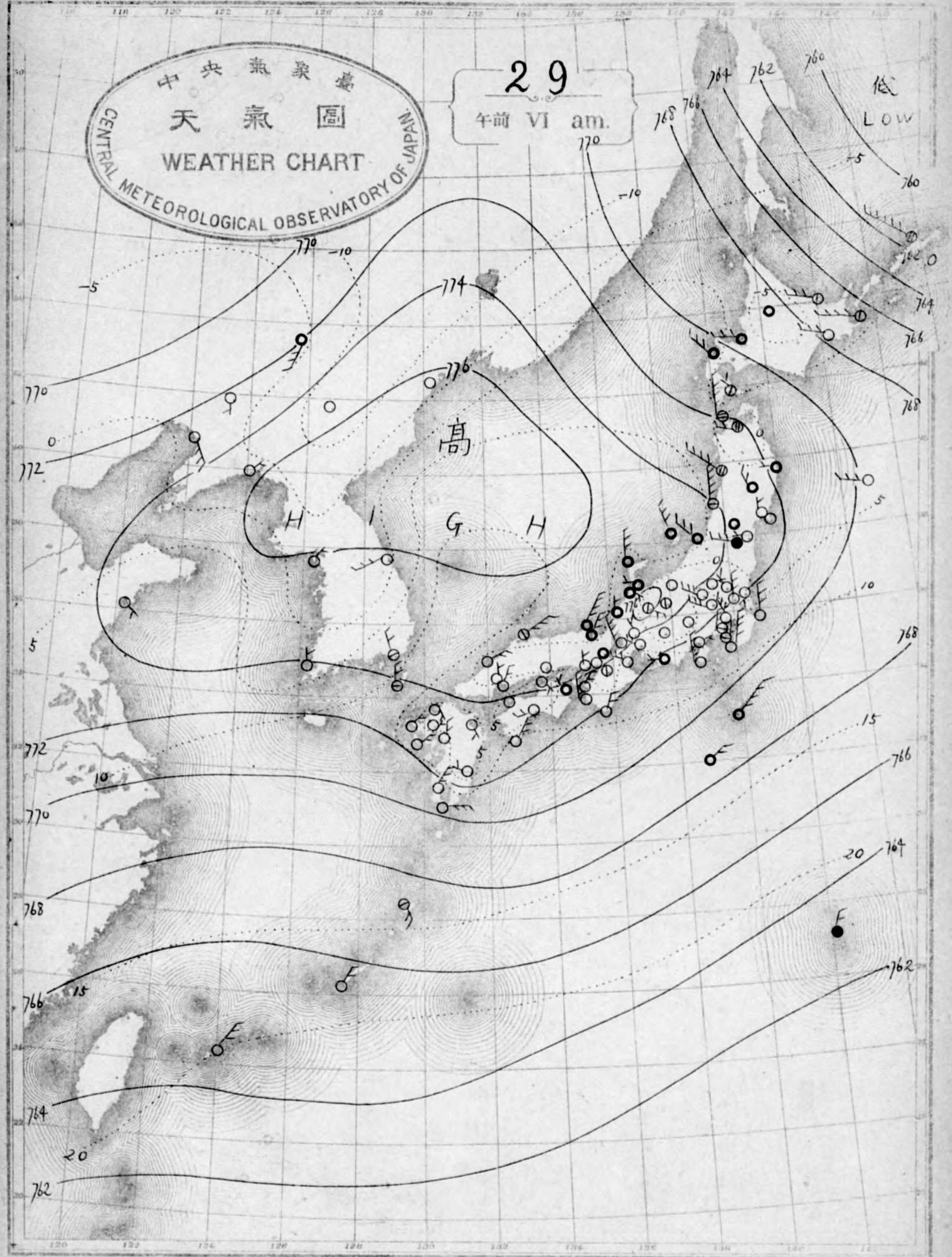
NOVEMBER 1918

- 等壓線
- 等溫線
- 快晴
- 晴
- 曇
- 雨
- 雪
- 霧
- 吹風
- 和風
- 疾風
- 暴風
- 烈風
- 暴風
- 烈風
- 暴風
- 烈風



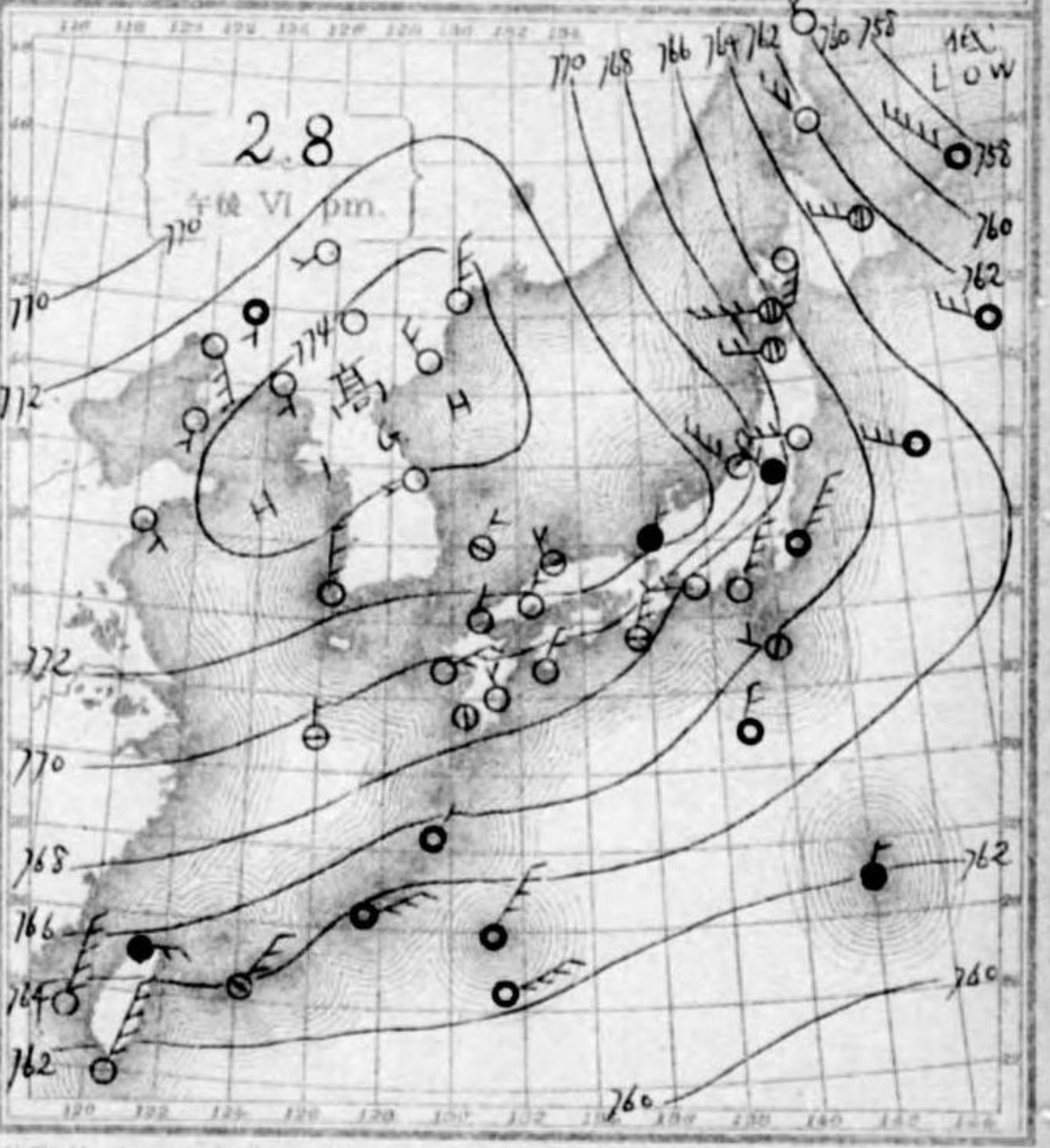
中央氣象臺
天氣圖
CENTRAL METEOROLOGICAL OBSERVATORY OF JAPAN

29
午前 VI am.



天氣概況
高氣壓日本海全部
風吹九州日本海東部
多吹九州日本海東部
一般好晴朝鮮亦晴

天氣豫報
南西諸島九州南海道
東海道中山道北東風
部北西風晴北海道東



大正七年十一月廿五日丁卯日三辰時東京市
總發行所 東京市本町一丁目 中央氣象臺
發行所 東京市本町一丁目 中央氣象臺

可謂物候錄 第一卷七月三年七十一
行發日一廿行發一九二七年七月
號一三六第圖氣天

終

2000

55