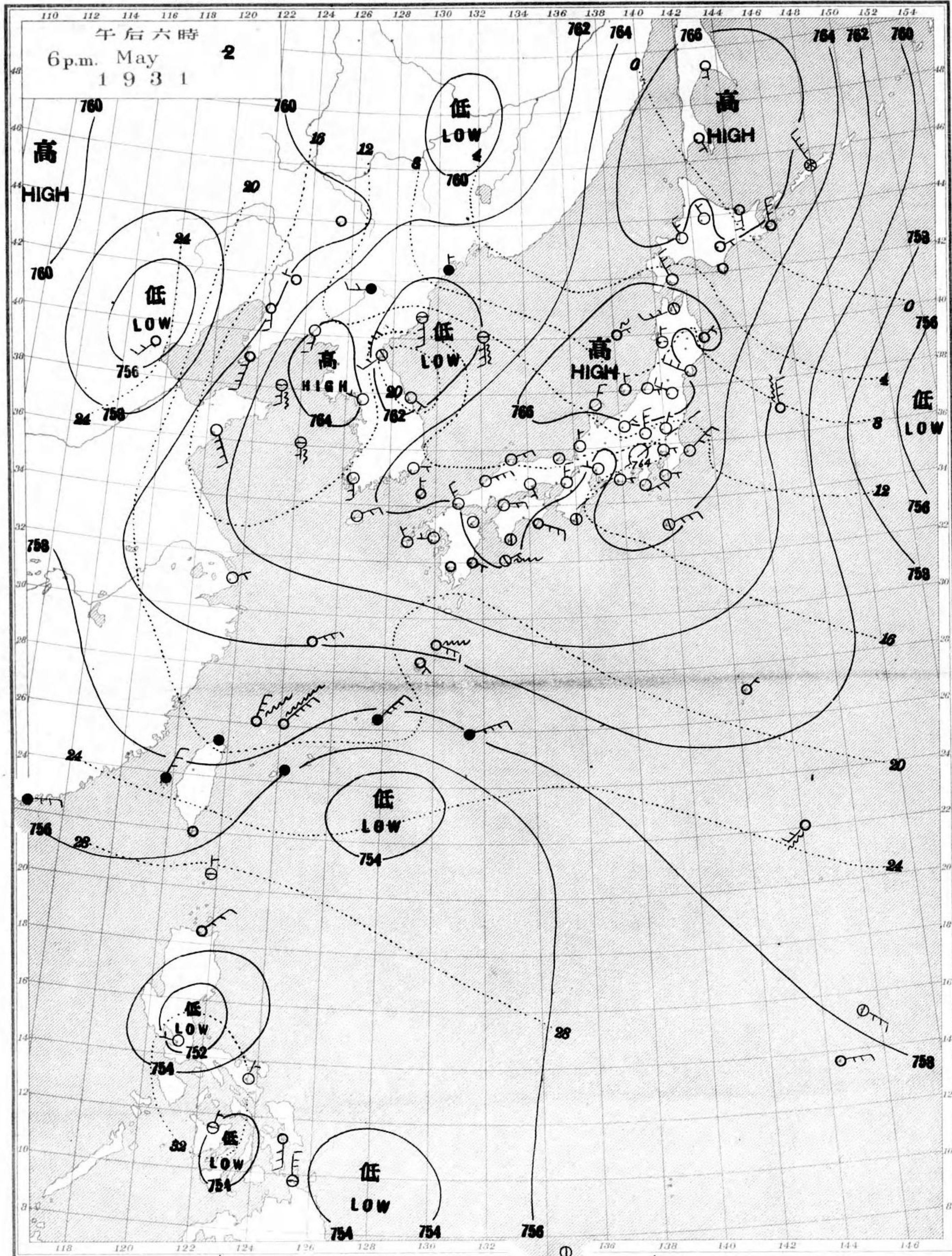


天氣圖  
WEATHER CHART.  
THE CENTRAL METEOROLOGICAL OBSERVATORY OF JAPAN, TOKYO.



等壓線 Isobaric line	○ 快晴 Clear	⊙ 雪 Snow	↘ 軟風 Light Wind 2-4 m.p.s.	↘ 烈風 Strong Gale 29-35 m.p.s.	↘ 颶風 Hurricane 40 >
等溫線 Isothermal line	⊖ 晴 Fair	⊙ 霧 Fog	↘ 和風 Moderate Wind 4-6 m.p.s.	↘ 15-20 m.p.s.	↘ 29-35 m.p.s.
不連續線 Line of discontinuity	⊙ 曇 Cloudy	⊙ 雷雨 Thunderstorm	↘ 疾風 Strong Wind 6-10 m.p.s.	↘ 20-25 m.p.s.	↘ 35-40 m.p.s.
	● 雨 Rain	⊙ 濃煙霧 Thick haze	↘ 強風 Gale 10-15 m.p.s.	↘ 25-29 m.p.s.	↘ 40 <

波模樣 Sea Disturbance; 無記號 Absence of symbol means dead calm; 海面穏好 Smooth; 浪少 Slight; 浪可 Moderate; 浪稍高 Rough; 浪甚高 Very high; 怒濤 Phenomenal; 方向 Direction shows whence swell or roller comes.

明治廿七年三月七日第三種郵便物認可  
昭和六年五月三日發行  
發行人 發行所  
東京市麹町區竹平町貳番地  
中央氣象臺  
東京市麹町區飯田町六丁目貳拾壹番地  
印刷販賣者 清華堂 山田忠義 (定價郵稅共壹圓五錢)  
電話九段一八四四番

0 1 2 3 4 5 6 7 8 9 10 11 12 13 14 15

始



五月一日午前六時各地觀測表

OBSERVATIONS at 6 a.m. (135° M.S.T.) May 1 1931

Table of meteorological observations at 6 a.m. (135° M.S.T.) on May 1, 1931, listing stations and data points.

四月三十日午後六時各地觀測表

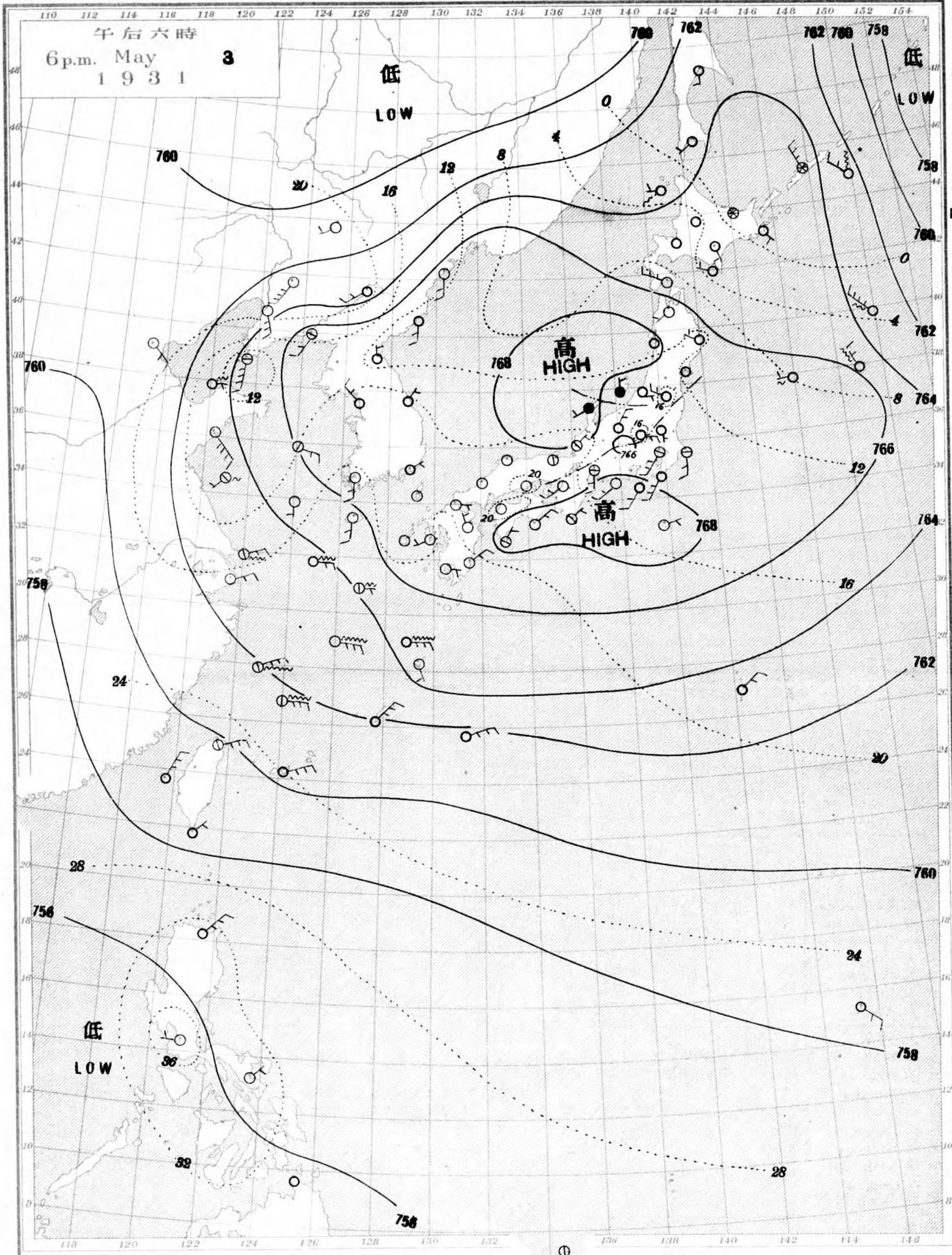
OBSERVATIONS at 6 p.m. (135° M.S.T.) April 30 1931

Table of meteorological observations at 6 p.m. (135° M.S.T.) on April 30, 1931, including ship and station data.

Weather Notation... Clear, Fair, Cloudy, Rain, Snow, Fog, Thunderstorm, Thick haze

Notes for ship and station observations: preceding 24 hours, preceding 6 hours, in Land scale (0-25)

天氣圖  
WEATHER CHART.  
THE CENTRAL METEOROLOGICAL OBSERVATORY OF JAPAN. TOKYO.

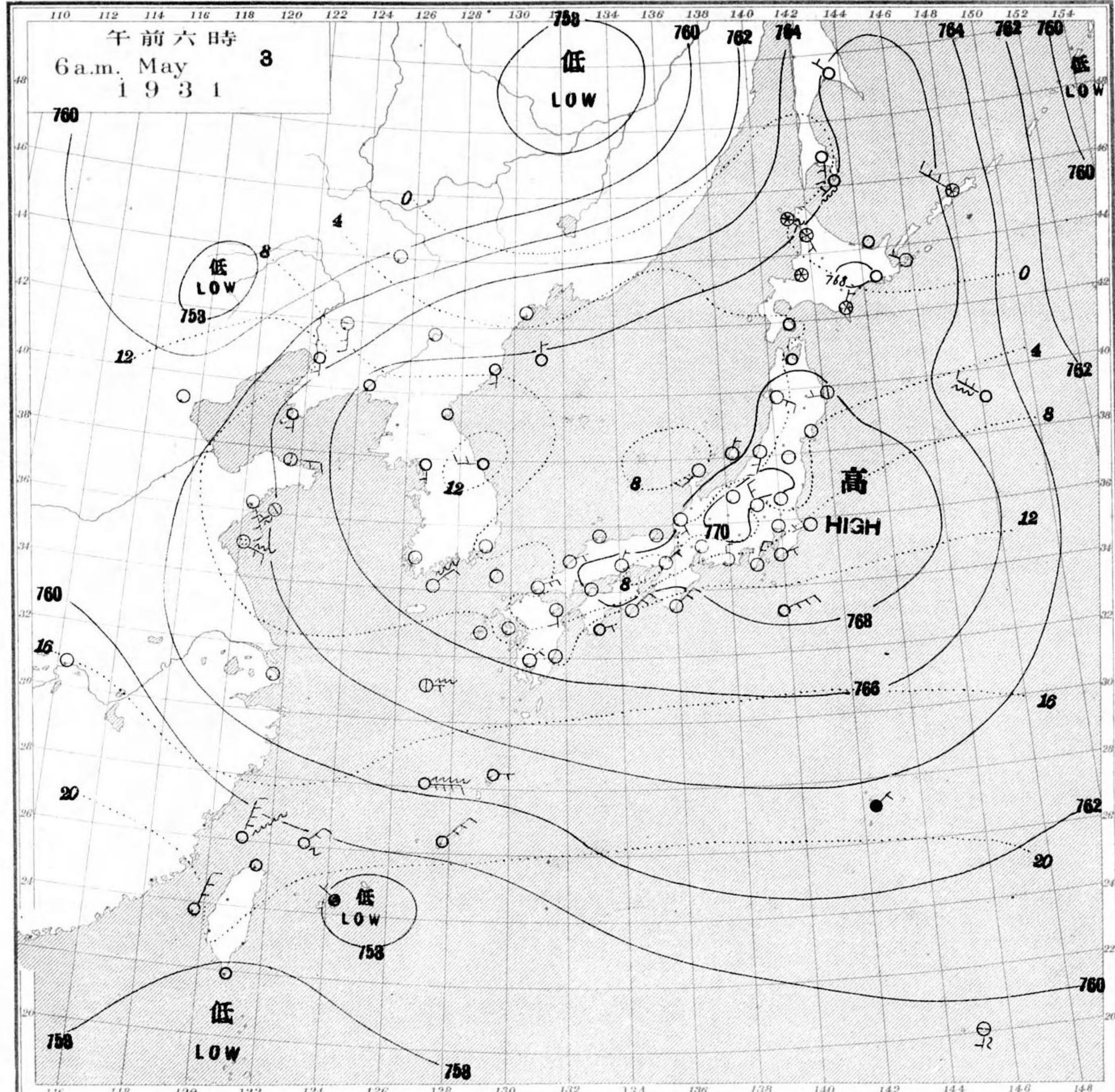


等壓線 Isobaric line	快晴 Clear	雪 Snow	軟風 Light Wind 2-4	烈風 Strong Gale 29-35 m.p.s.	颶風 Hurricane
等溫線 Isothermal line	晴 Fair	霧 Fog	和風 Moderate Wind 4-6	15-20 m.p.s.	29-35 m.p.s.
不連續線 Line of discontinuity	曇 Cloudy	雷雨 Thunder storm	疾風 Strong Wind 6-10	20-25 "	35-40 "
	雨 Rain	濃霧 Thick haze	強風 Gale 10-15	25-29 "	40 "

波模様 Sea Disturbance: 無記號海面平滑 Absence of symbol means dead calm. 海面穏和 Smooth: 9-20 m.p.s. Very light: 20-25 m.p.s. Moderate: 25-30 m.p.s. Rough: 30-35 m.p.s. Very high: 35-40 m.p.s. 烈風 Phenomenal: 40 m.p.s. 方向 Direction shows whence swell or roller comes.

明治廿七年三月七日第三種郵便物認可  
昭和六年五月十四日發行  
發行人發行所 東京市麹町區竹下町貳番地 中央氣象臺  
東京市麹町區飯田町六丁目貳拾壹番地 印刷販賣者清華堂 山田忠義 (定價郵稅共壹枚金五錢) 電話九段二八四四番

天氣圖  
WEATHER CHART.  
THE CENTRAL METEOROLOGICAL OBSERVATORY OF JAPAN. TOKYO.



天氣豫報		WEATHER FORECASTS	
第一區 北乃至東, 風	曇	I N-E cloudy	
第二區 全	全	II N-E cloudy	
第三區 全	全	III N-E cloudy	
第四區 全	全	IV N-E cloudy	
第五區 全	晴後曇	V N-E fair, cloudy later	
第六區 南乃至西, 風	全	VI S-W fair, cloudy later	
第七區 北乃至東, 風	晴	VII N-E fair	
第八區 南乃至西, 風	曇	VIII S-W cloudy	
第九區 全	全	IX S-W cloudy	

天氣概況  
七〇耗, 高氣壓ハ日本全体, 捲ヒ次第ニ東ニ動イテ居リマス。内地ハ一般ニ快晴ヲ風モ弱ク中部関東及奥羽, 各地方ニハ海岸以外, 土地ニ霜ガ降リマシタ。低氣壓ハ黑龍江中流, 海河流域及ヒ石垣島附近等ニテ北海道, 西半分ハ雪朝鮮ハ薄曇琉球ハ曇少雨トナリ居リマス。温度ハ一般ニ平年ヨリモ五六度低ク殊ニ内陸方面ハ七度乃至十度位マテ低過キヲ居リマス。

東京豫報 TOKYO.  
今晚ハ風弱ク晴。温度降ル  
明日ハ北ノ風 天氣良キモ次第ニ薄曇ル。

五月二日午前六時各地觀測表  
OBSERVATIONS at 6a.m. (135° M.S.T.) May 2 1931

Table with columns for Stations, Air Press., Air Temp., Wind, Clouds, Weather, and Precip. for various locations including Palau, Kōsuyun, Taitō, etc.

五月一日午後六時各地觀測表  
OBSERVATIONS at 6p.m. (135° M.S.T.) May 1 1931

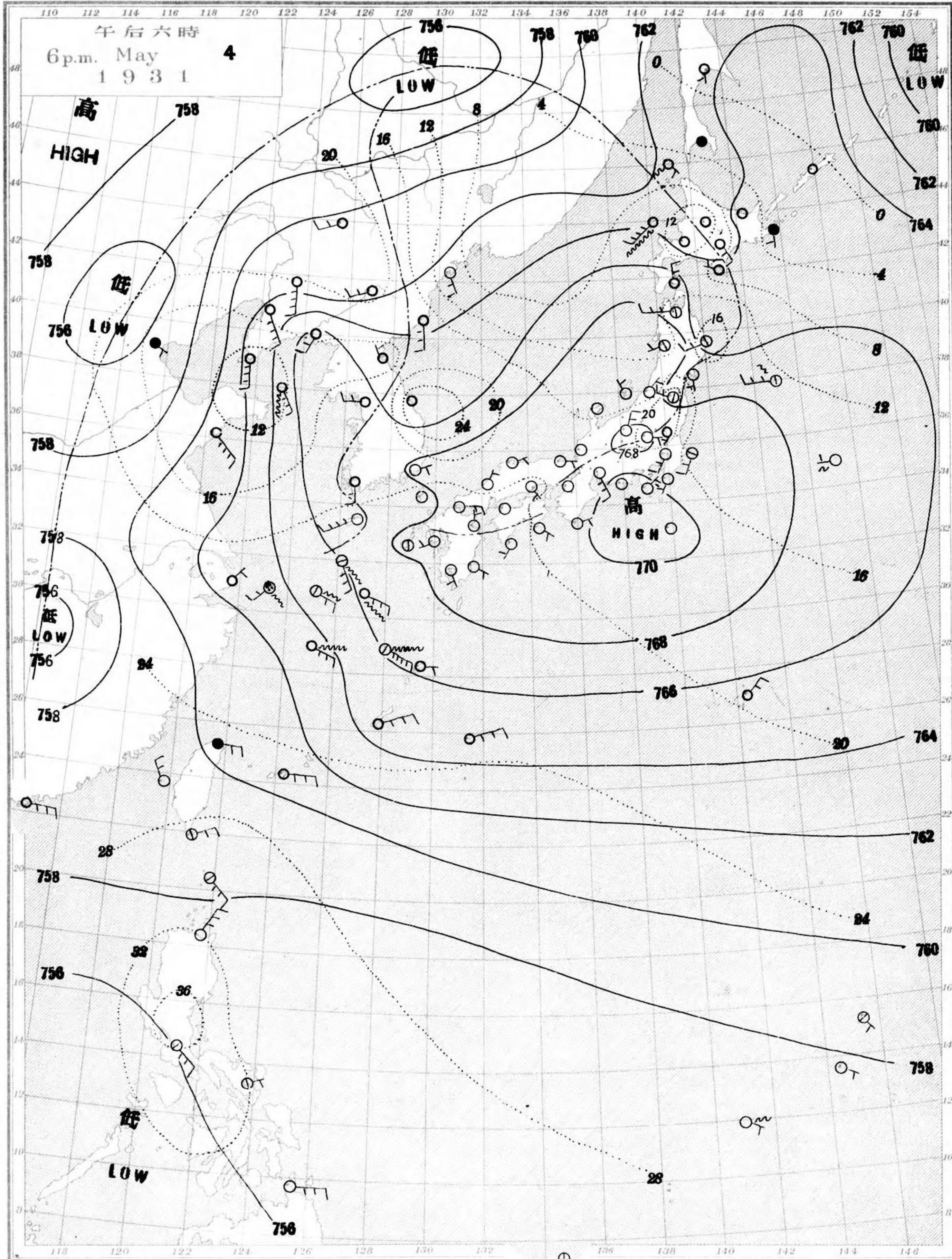
Table with columns for Stations, Air Press., Air Temp., Wind, Clouds, Weather, and Precip. for various locations including Palau, Zinsen, Kōryō, etc.

天氣 Weather 快晴 Clear 晴 Fair 曇 Cloudy 雨 Rain 雪 Snow 霧 Fog 雷雨 Thunderstorm 濃霧 Thick haze  
記號 Notation

Notes: 1. 在 preceding 24 hours. 2. 在 preceding 6 hours. 3. in the preceding 6 hours. 4. in the preceding 6 hours. 5. in the preceding 6 hours. 6. in the preceding 6 hours. 7. in the preceding 6 hours. 8. in the preceding 6 hours. 9. in the preceding 6 hours. 10. in the preceding 6 hours.

天氣圖  
WEATHER CHART.

THE CENTRAL METEOROLOGICAL OBSERVATORY OF JAPAN. TOKYO.



等壓線 Isobaric line	快晴 Clear	雪 Snow	軟風 Light Wind 2-4	烈風 Strong Gale 29-35 m.p.s.	颶風 Hurricane
等溫線 Isothermal line	晴 Fair	霧 Fog	和風 Moderate Wind 4-6	15-20 m.p.s.	29-35 m.p.s.
不連續線 Line of discontinuity	曇 Cloudy	雷雨 Thunder-storm	疾風 Strong Wind 6-10	20-25 "	35-40 "
波楕線 Sea Disturbance	雨 Rain	濃霧霧 Thick haze	強風 Gale 10-15	25-29 "	40 "

波楕線 Sea Disturbance 無記號 海面平滑 Absence of symbol means dead calm. 海面穏和 Smooth. 立浪 Swell 浪高 Small 浪高 Moderate 浪高 Rough 浪高 Very high 浪高 Phenomenal 方向 浪高 浪高 浪高 Direction shows whence swell or roller comes.

明治廿七年三月七日第三種郵便物認可  
昭和六年五月五日發行

發行人發行所  
東京市麹町區竹平町貳番地

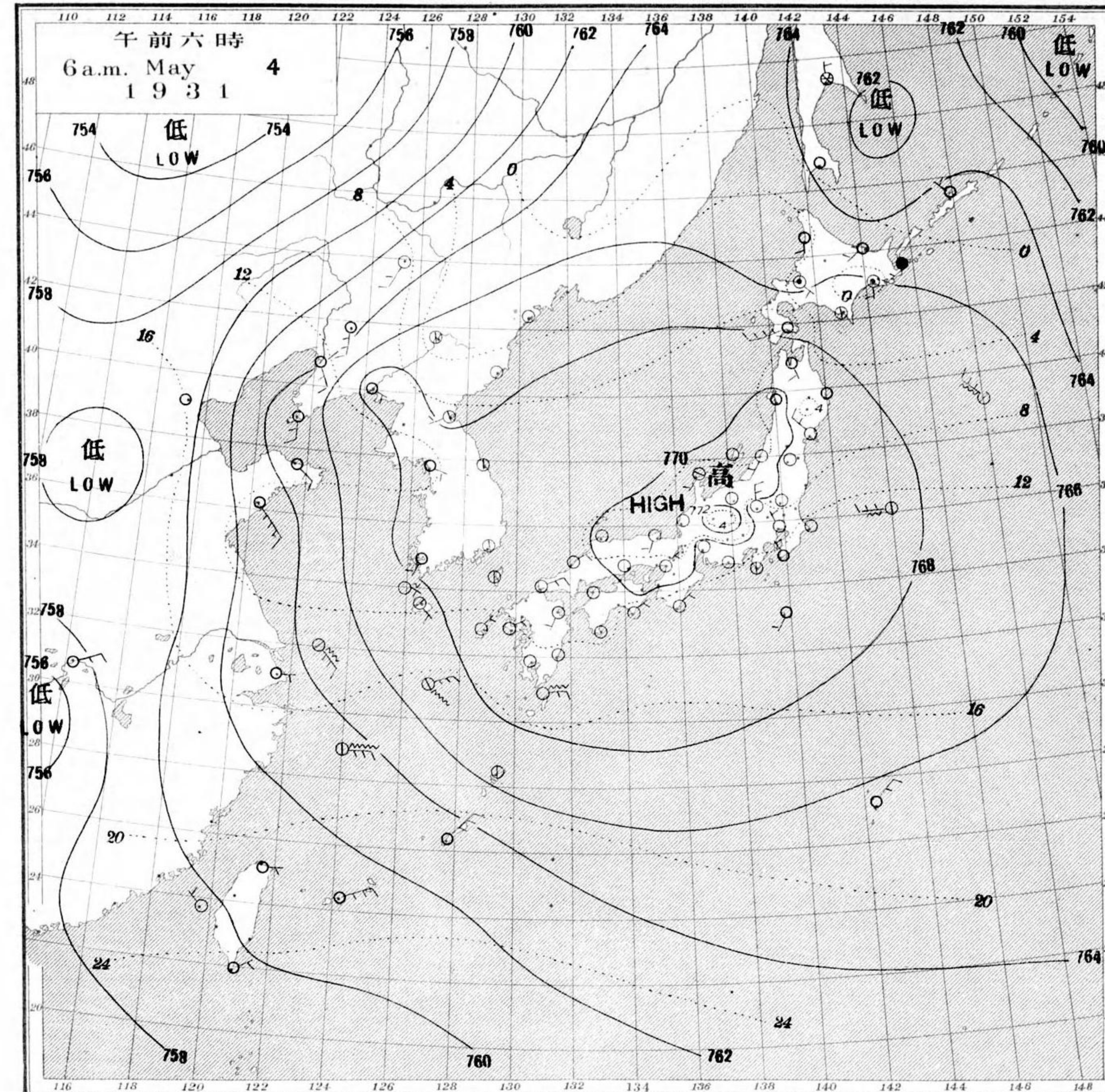
中央氣象臺

東京市麹町區飯田町六丁目貳拾壹番地  
印刷販賣者清華堂 山田忠義

電話九段一八四四番  
（定價郵稅共壹拾金五錢）

天氣圖  
WEATHER CHART.

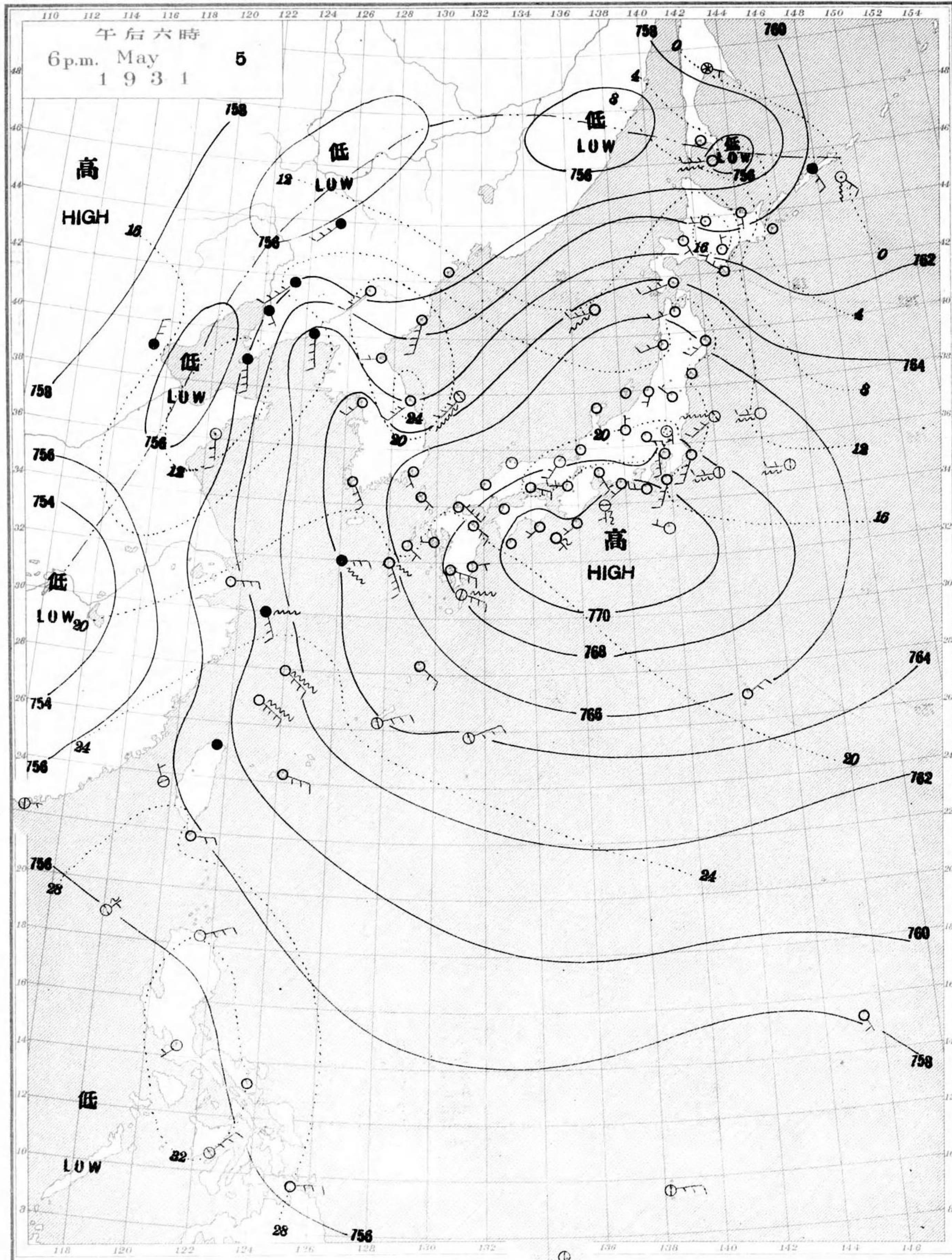
THE CENTRAL METEOROLOGICAL OBSERVATORY OF JAPAN. TOKYO.



天氣圖第一號	天氣豫報	WEATHER FORECASTS	東京區域圖
第一區	南乃至東風 晴	I S-E fair	
第二區	南乃至西風 曇	II S-W cloudy	
第三區	全 曇	III S-W cloudy	
第四區	全 天氣變	IV S-W changeable	
第五區	北乃至東風 曇	V N-E cloudy	
第六區	南乃至西風 全 曇	VI S-W cloudy	
第七區	北乃至東風 晴後曇	VII N-E fair, cloudy later	
第八區	南乃至東風 晴	VIII S-E fair	
第九區	南乃至西風 曇	IX S-W cloudy	
	天氣概況	東京豫報	TOKYO.
七七=程、高氣壓が日本全体ヲ掩フテ動カセシテ 内地一般=伏晴シ風モ殆ドアリセシ極大東洋 海上=極弱、低氣壓がアラスカノ東部北緯 通過ニカケテハ曇リ勝テアリシテ黒龍江上流ニ 七五ニ程位、稍、優勢ニ低氣壓がアツテ東南東 進ニ漢口附近ニモ七五八程位ノ低氣壓がアツテ東 北東ニ進シテ居リマスコトヲ朝鮮琉球台灣等ニ カクカカリシテ、溫度一般ニ平年ヨリ三四度低ク 殊ニ内地ガ七八度ニ低シテ居リマス		今晚ハ風弱ク天氣良シ 明日ハ東寄リ風吹キ曇ル	



天氣圖  
WEATHER CHART.  
THE CENTRAL METEOROLOGICAL OBSERVATORY OF JAPAN, TOKYO.



明治廿七年三月七日第三種郵便物認可  
昭和六年五月六日發行

發行人發行所  
東京市麹町區竹下町貳番地

中央氣象臺

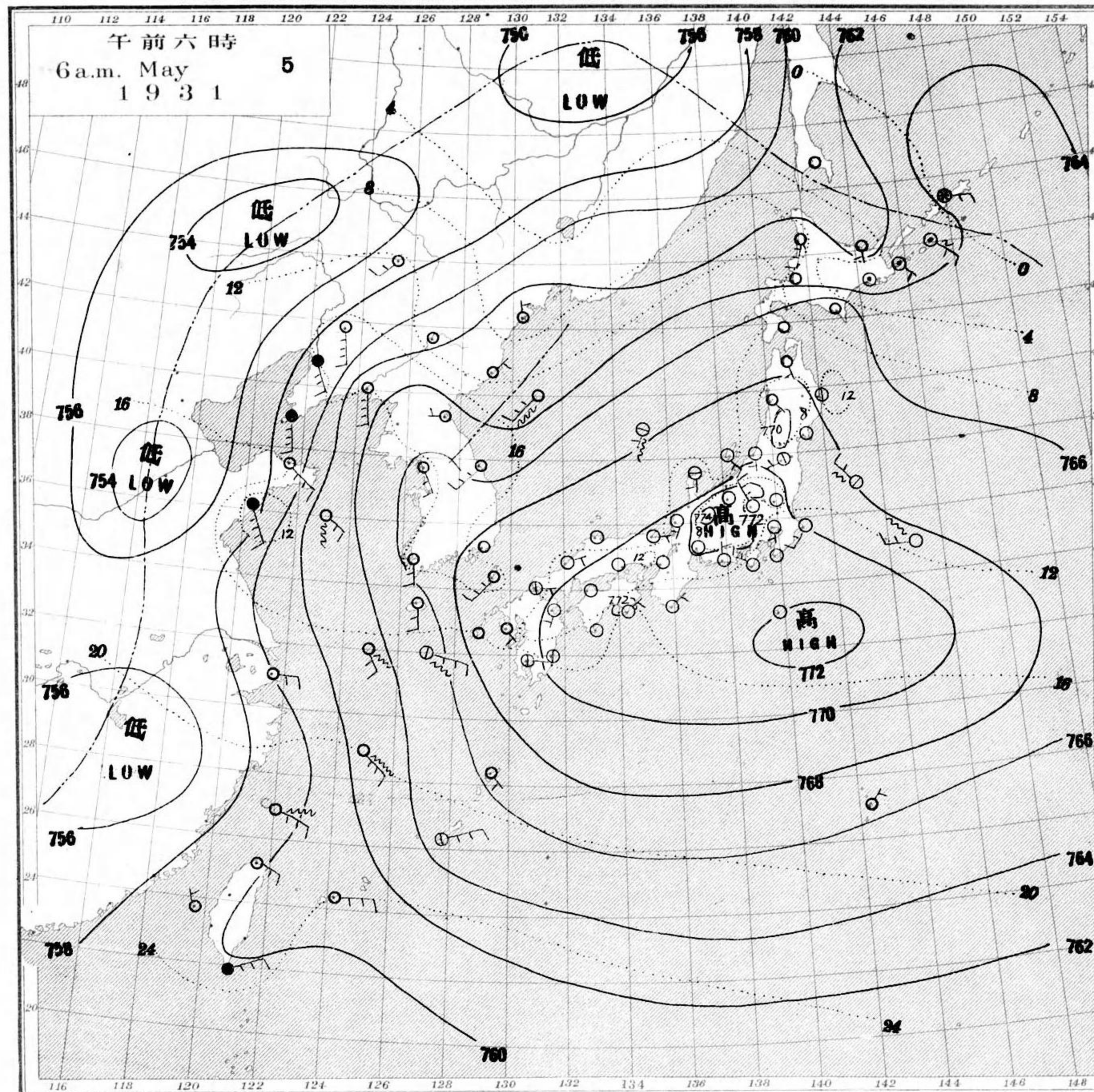
東京市麹町區飯田町六丁目貳拾壹番地  
印刷販賣者請華堂 山田忠義 (定價郵稅共壹枚金五錢)

電話九段一八四四番

等壓線 Isobaric line	快晴 Clear	雪 Snow	軟風 Light Wind 2-4 m.p.s.	烈風 Strong Gale 28-35 m.p.s.
等溫線 Isothermal line	晴 Fair	霧 Fog	和風 Moderate Wind 4-6 m.p.s.	颶風 Hurricane 35-40 m.p.s.
不連續線 Line of discontinuity	曇 Cloudy	雷雨 Thunder storm	疾風 Strong Wind 6-10 m.p.s.	強風 Gale 10-15 m.p.s.
波/擾線 Sea Disturbance	雨 Rain	濃霧 Thick haze	強風 Gale 10-15 m.p.s.	強風 Gale 10-15 m.p.s.

波/擾線 Sea Disturbance: 無記號/海面平滑 Absence of symbol means dead calm; 海面穏和 Smooth; 浪高 Small swell; 浪高 Moderate; 浪高 Rough; 浪高 Very high; 怒濤 Phenomenal 方向 Direction shows whence swell or roller comes.

天氣圖  
WEATHER CHART.  
THE CENTRAL METEOROLOGICAL OBSERVATORY OF JAPAN, TOKYO.



天氣豫報		WEATHER FORECASTS	
第一區 南亞東ノ風	天氣悪ナル	I S-E	changeable
第二區 北ノ東ノ風	全	II N-E	changeable
第三區 全	全	III N-E	changeable
第四區 南亞東ノ風	全	IV S-E	changeable
第五區 全	曇	V S-E	cloudy
第六區 南亞西ノ風	全	VI S-W	cloudy
第七區 南亞東ノ風	全	VII S-E	cloudy
第八區 全	曇少雨	VIII S-E	cloudy with some rain
第九區 南亞西ノ風	天氣悪ナル	IX S-W	changeable

東京豫報 TOKYO.  
今晚ハ南ノ風 天氣良シ  
明日ハ南寄リ風 曇

天氣概況  
七七ニ耗ノ高氣壓ハ中部地方及八丈島附近ニ中心カアリテ徐々東南東ニ進ムテ居リマス。日本ハマコノ範圍内ノ内地ハ快晴ノ所多ク。風モ穏カデアリマス。低氣壓ハ黑龍江下流、遼河上流、濟南附近及揚子江下流等ニ並ンテ氣壓ノ谷ヲ作り高氣壓ノ脊ヲ追ツテユフツト東ニ進ムテ居リマス。コノ高氣壓ノ道、朝鮮、琉球、台灣等ハ曇リ勝テ九州ニソソク薄曇トナツテ居リマス。温度ハ一般ニ平年ヨリモ二三度低過ギテ居リマス。關東及九州ハ平年並トナツテ居リマス。

五月四日午前六時各地觀測表  
OBSERVATIONS at 6a.m. (135° M.S.T.) May 4 1931

Table with multiple columns for stations (STATIONS), air pressure (Air Press.), air temperature (Air Temp.), wind (Wind), clouds (Clouds), weather (Weather), and precipitation (Precip.). Includes a sub-table for ships (SHIP) with columns for name, longitude, latitude, air pressure, wind, and weather.

天氣 Weather 快晴 Clear 晴 Fair 曇 Cloudy 雨 Rain 雪 Snow 霧 Fog 雷雨 Thunderstorm 濃霧 Thick haze  
記號 Notation b bc c r s t

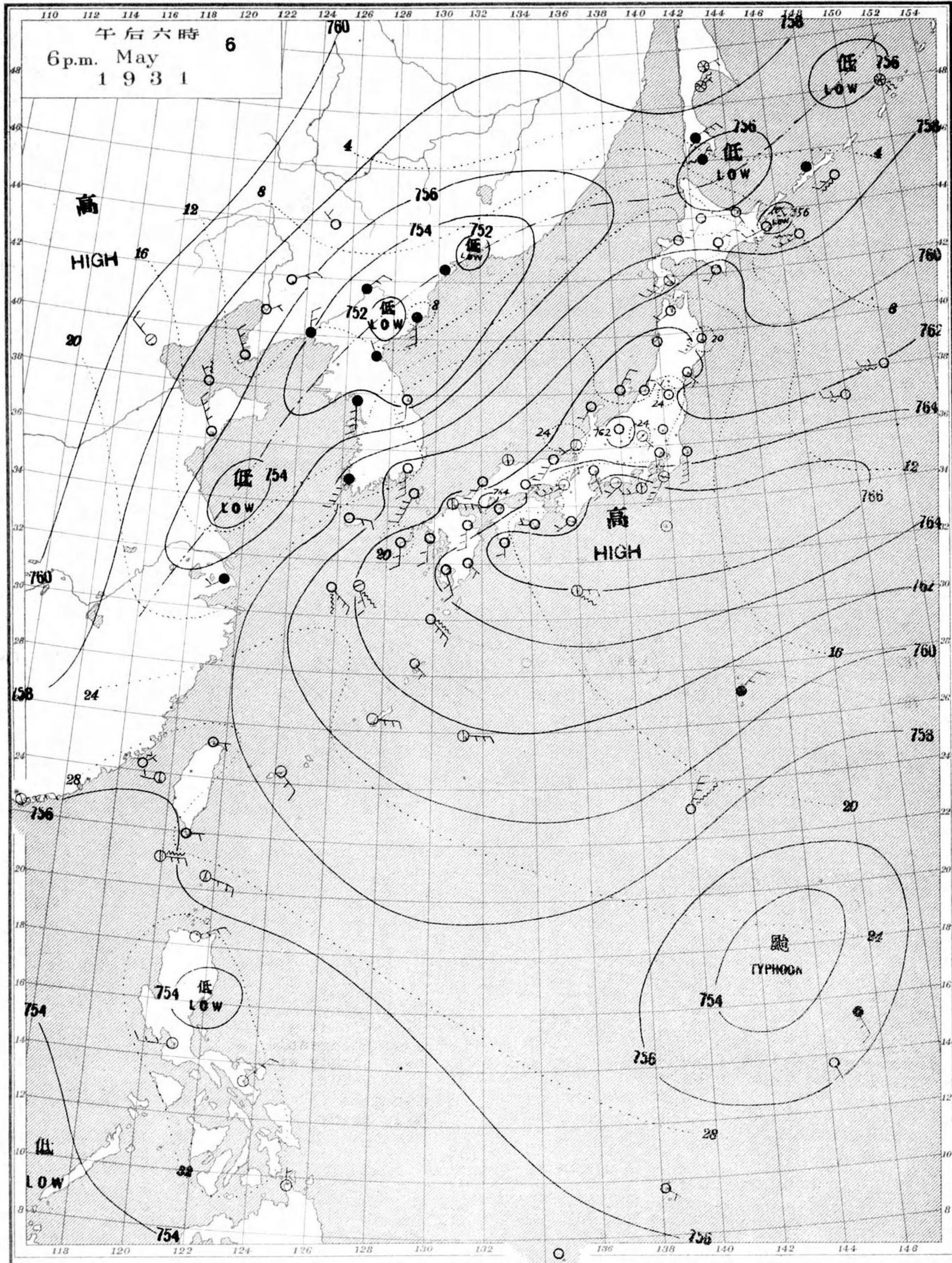
五月三日午后六時各地觀測表  
OBSERVATIONS at 6p.m. (135° M.S.T.) May 3 1931

Table with multiple columns for stations (STATIONS), air pressure (Air Press.), air temperature (Air Temp.), wind (Wind), clouds (Clouds), weather (Weather), and precipitation (Precip.). Includes a sub-table for ships (SHIP) with columns for name, longitude, latitude, air pressure, wind, and weather.

Notes  
Wladivostok 7 65.8 in the preceding 24 hours.  
Harbin 13 62.0 in the preceding 6 hours.  
Khabarovsk 13 62.1 in the preceding 6 hours.  
Blagovestchensk 13 58.9 in the preceding 6 hours.  
Kloster-Kamp 13 64.3 in the preceding 6 hours.  
Alexandrovsk 13 63.9 in the preceding 6 hours.  
Ekimchan 13 58.0 in the preceding 6 hours.



天氣圖  
WEATHER CHART.  
THE CENTRAL METEOROLOGICAL OBSERVATORY OF JAPAN, TOKYO.



午後六時  
6 p.m. May  
1931

高 HIGH  
低 LOW  
颱風 TYPHOON

等壓線 Isobaric line  
等溫線 Isothermal line  
不連續線 Line of Discontinuity

快晴 Clear  
晴 Fair  
曇 Cloudy  
雨 Rain

雪 Snow  
霧 Fog  
雷雨 Thunder-storm  
濃煙霧 Thick haze

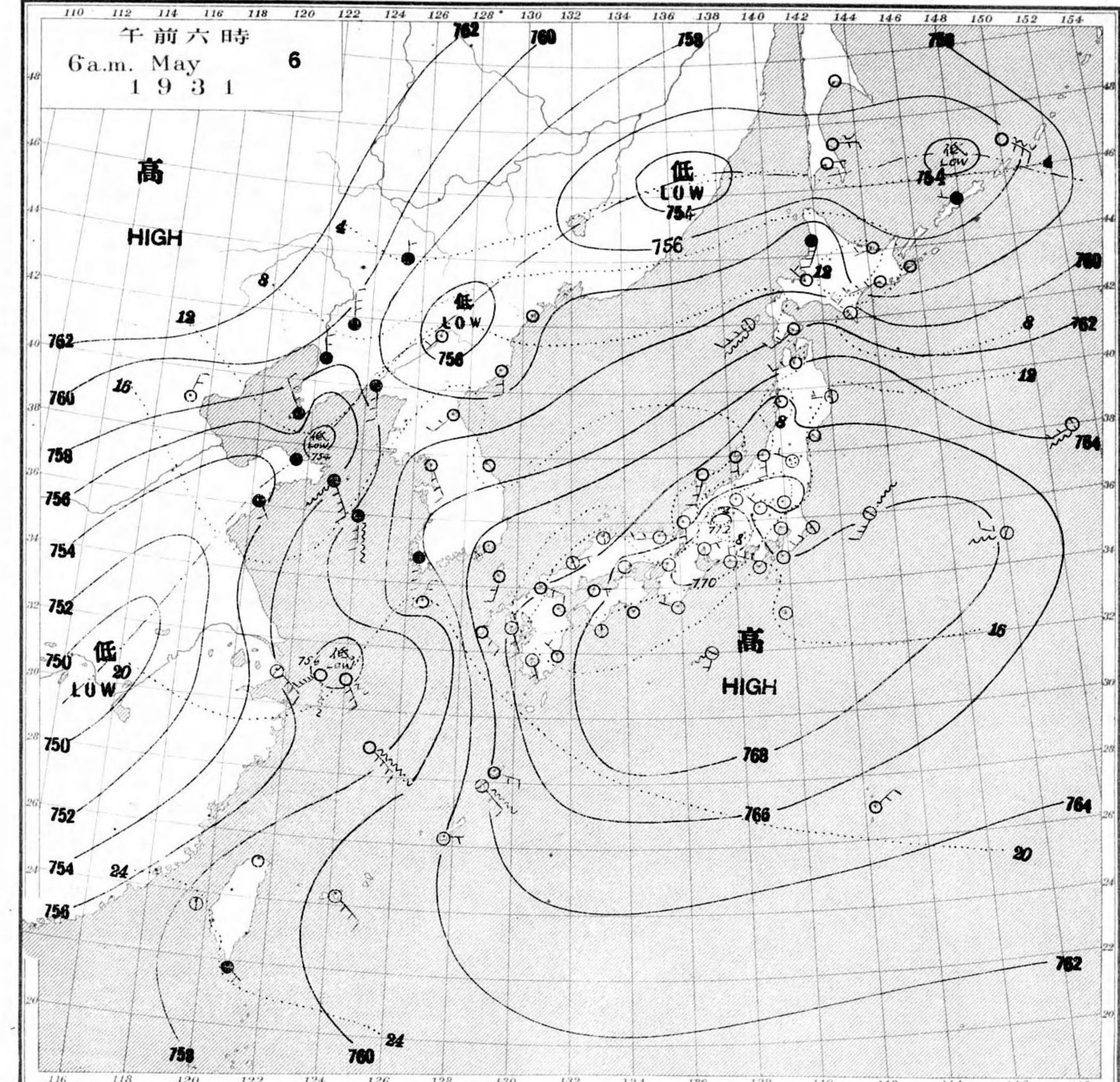
軟風 Light Wind 2-4 m.p.s.  
和風 Moderate Wind 4-6 m.p.s.  
疾風 Strong Wind 6-10 m.p.s.  
強風 Gale 10-15 m.p.s.

烈風 Strong Gale 15-20 m.p.s.  
颶風 Hurricane 29-35 m.p.s.  
20-25 m.p.s.  
25-20 m.p.s.  
40 <

波模樣 Sea Disturbance: 無記號の海面平滑 Absence of symbol means dead calm. 海面穏かり Smooth. 波の方向 Direction shows whence swell or roller comes.

明治廿七年三月七日第三種郵便物認可  
昭和六年五月七日發行  
發行人發行所  
東京市麹町區竹平町貳番地  
中央氣象臺  
東京市麹町區飯田町六丁目貳拾壹番地  
印刷販賣者清華堂 山田忠義 (定價郵稅共壹枚金五錢)

天氣圖  
WEATHER CHART.  
THE CENTRAL METEOROLOGICAL OBSERVATORY OF JAPAN, TOKYO.



天氣豫報 WEATHER FORECASTS

第一區	南乃至東, 風	天氣晴	天氣晴
第二區	全	全	全
第三區	南乃至西, 風	全	全
第四區	全	全	全
第五區	全	曇所々	曇所々
第六區	全	曇所々	曇所々
第七區	全	曇所々	曇所々
第八區	全	曇所々	曇所々
第九區	全	全	全

天氣區區圖

天氣概況

七時の高気圧は日本及其南方海上に據り、北動キセン。関東の西延、又天氣は良ク、今朝ハ晴レ居リマス。併シ氣壓、谷ガオホク、海南部カラ西ニ沿海州ヲ通リ朝鮮北部、山東半島等ヲ通ツテ漢口、東ニ達シ、此處ガ七五〇程、低氣壓ヲ作ツテ居ッテ全体ニシテエツツト東ニ進ニテ居リマス。北日本朝鮮及南日本ニ曇リ勝テ、揮撥島、北海道、羽根附近、朝鮮、西海岸等ハ雨ガ降ッテ居リマス。溫度ハ一般ニ三度高ク、殊ニ北海道ハ五度以上モ高過キテ居リマス。

東京豫報 TOKYO.

今晚ハ風弱ク、薄曇  
明日ハ南ノ風、一時驟雨ガ降ルキハ知リス。

五月五日午前六時各地觀測表  
OBSERVATIONS at 6 a.m. (135° M.S.T.) May 5 1931

Table with columns for STATIONS, Air Press., Air Temp., Wind, Clouds, Weather, and Precip. It lists weather observations for various stations in Japan and the Pacific region on May 5, 1931.

大氣 Weather 雲類 Clouds 雨 Rain 雪 Snow 霧 Fog 雷 Thunderstorm 濃霧 Thick haze  
記號 Notation

五月四日午后六時各地觀測表  
OBSERVATIONS at 6 p.m. (135° M.S.T.) May 4 1931

Table with columns for STATIONS, Air Press., Air Temp., Wind, Clouds, Weather, and Precip. It lists weather observations for various stations in Japan and the Pacific region on May 4, 1931. Includes a section for SHIP observations with columns for Name, Longitude, Latitude, Air Pressure, Wind, and Weather.

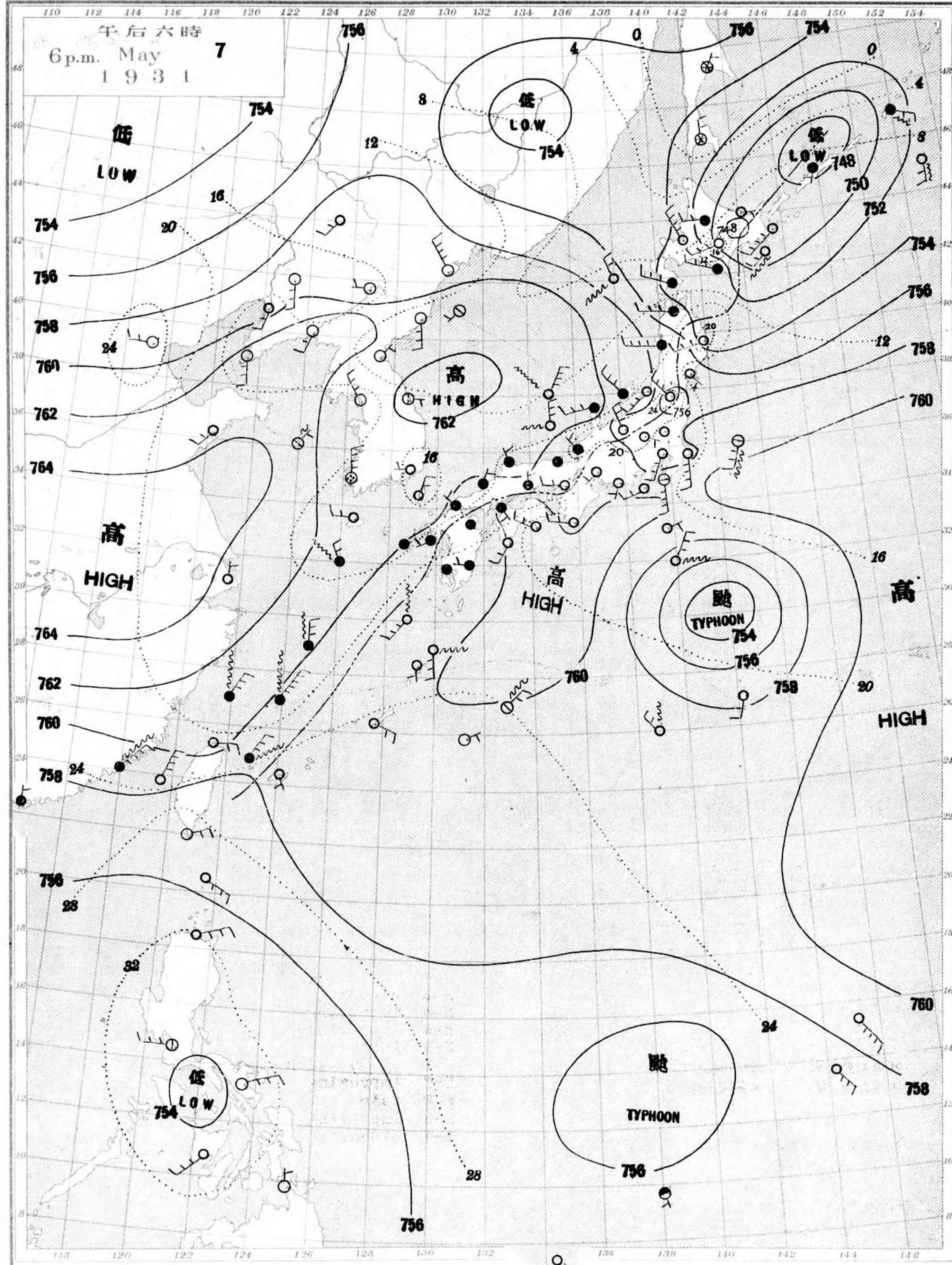
Table with columns for 地名 (Location Name), 氣壓 (Air Pressure), 風向 (Wind Direction), 風力 (Wind Force), 氣溫 (Air Temperature), 雨量 (Precipitation), and 天氣 (Weather). It provides a summary of conditions for 6am and Noon.

Table with columns for 船名 (Ship Name), 東經 (Longitude), 北緯 (Latitude), 氣壓 (Air Pressure), 風向 (Wind Direction), 風力 (Wind Force), and 天氣 (Weather). It lists ship observations for various vessels.

Table with columns for 觀測所 (Observation Station), 時刻 (Time), 氣壓 (Air Pressure), 風向 (Wind Direction), 風力 (Wind Force), 氣溫 (Air Temperature), and 天氣 (Weather). It lists observations for various international stations like Hongkong, Manila, etc.

天氣圖  
WEATHER CHART.

THE CENTRAL METEOROLOGICAL OBSERVATORY OF JAPAN, TOKYO.



等壓線 Isobaric line 快晴 Clear 雪 Snow 軟風 Light Wind 2-4 烈風 Strong Gale 颶風 Hurricane  
 等溫線 Isothermal line 晴 Fair 霧 Fog 和風 Moderate Wind 4-6 15-20 m.p.s. 29-35 m.p.s.  
 不連續線 Discontinuity 雲 Cloudy 雷雨 Thunder-storm 疾風 Strong Wind 6-10 20-25 35-40  
 雨 Rain 濃霧霧 Thick haze 強風 Gale 10-15 25-29 40-  
 波標標 Sea Disturbance: 無記號 海面平滑 Absence of symbol means dead calm; 海面起伏 Smooth; 有波浪 Swell; 浪高 浪高 浪高 浪高  
 浪標標 Rough; 浪標標 Very high; 浪標標 Phenomenal; 方向 方向 方向 Direction shows whence swell or roller comes.

明治廿七年三月七日第三種郵便物認可  
昭和六年五月八日發行

發行人 發行所  
東京市麹町區竹平町貳番地

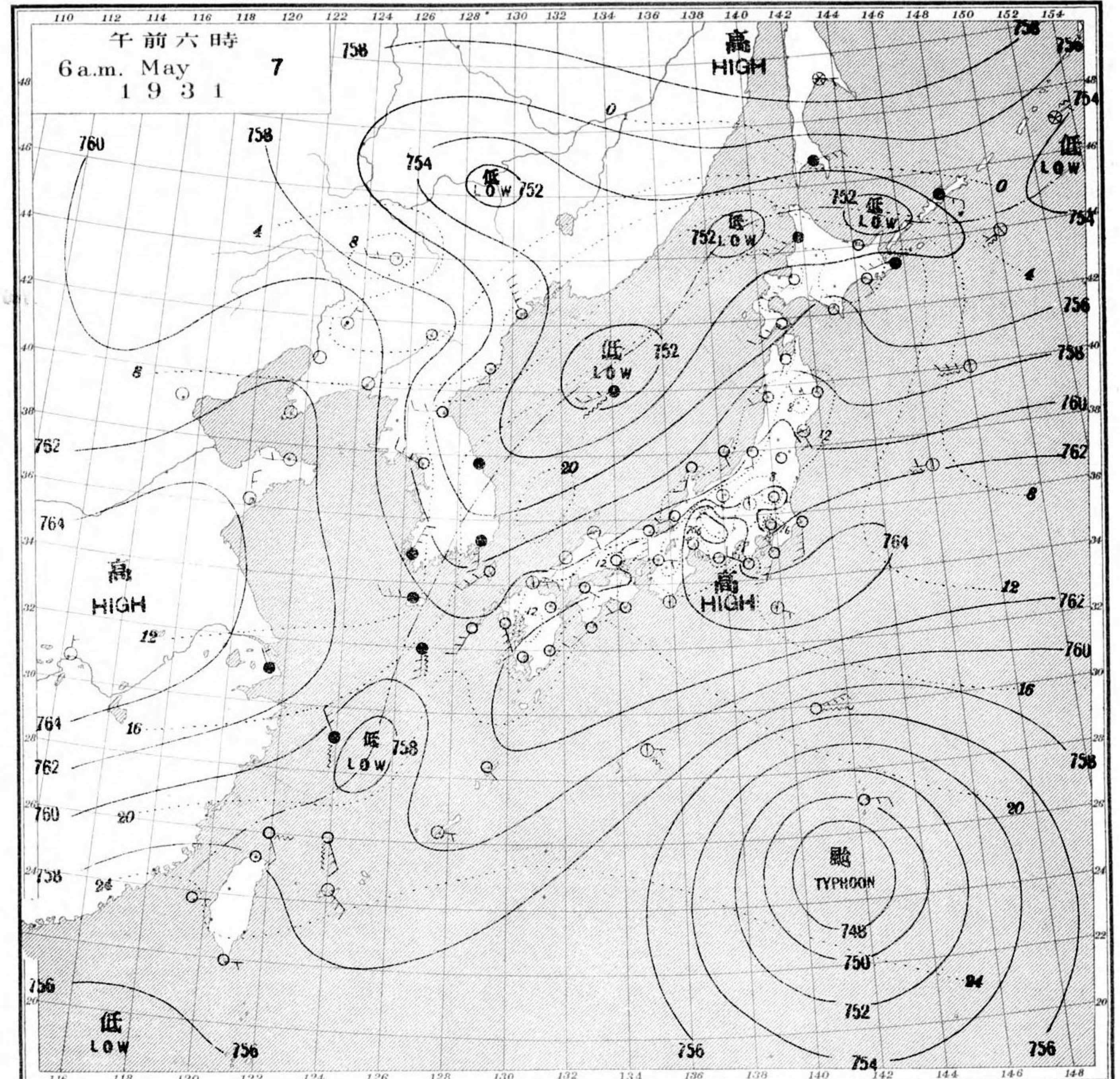
中央氣象臺

東京市麴町區飯田町六丁目貳拾壹番地  
印刷販賣者 清華堂 山田忠義 定價郵稅共壹枚五錢

電話九段一八四四番

天氣圖  
WEATHER CHART.

THE CENTRAL METEOROLOGICAL OBSERVATORY OF JAPAN, TOKYO.



天氣圖第一二七號

天氣豫報		WEATHER FORECASTS	
第一區 北乃至東風 雲少雨	第一區 北乃至東風 雲少雨	I N-E cloudy with some rain	
第二區 全 雨	第二區 全 雨	II N-E rainy	
第三區 全 雨	第三區 全 雨	III N-E rainy	
第四區 北乃至西風 雲少雨	第四區 北乃至西風 雲少雨	IV N-W cloudy with some rain	
第五區 北乃至東風 天氣甚佳	第五區 北乃至東風 天氣甚佳	V N-E changeable	
第六區 北乃至西風 雲少雨	第六區 北乃至西風 雲少雨	VI N-W cloudy with some rain	
第七區 全 雨	第七區 全 雨	VII N-W rainy	
第八區 北乃至東風 全 雨	第八區 北乃至東風 全 雨	VIII N-E rainy	
第九區 北乃至西風 全 雨	第九區 北乃至西風 全 雨	IX N-W rainy	

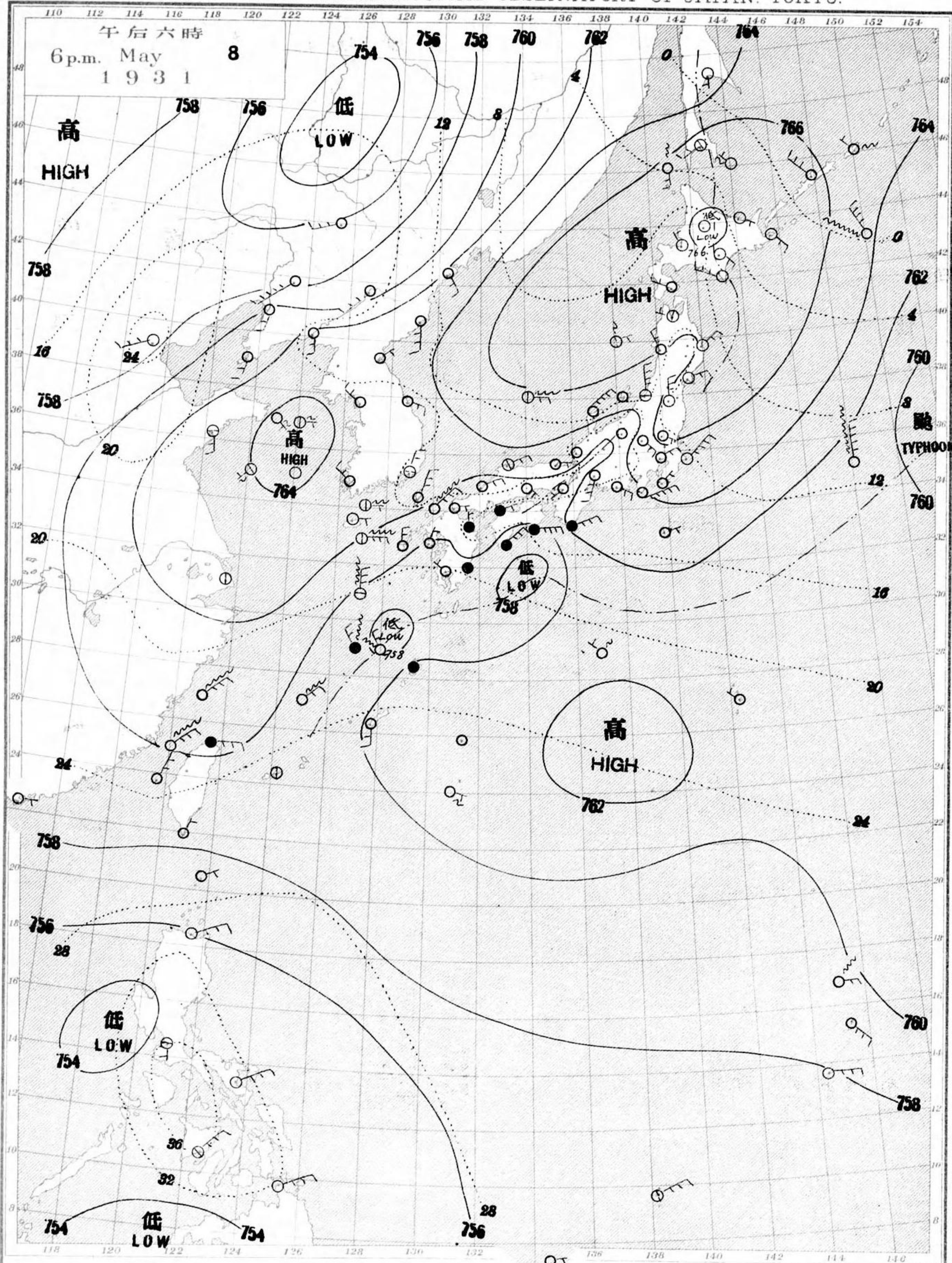
天氣概況  
 低氣壓、中心在太平洋中部、北東及北西海上、南進、南東海上及支那東海岸一帶、有少許雨、東進、居於高氣壓、中心在地方、中心在地方、六、七、八、九、十、十一、十二、十三、十四、十五、十六、十七、十八、十九、二十、二十一、二十二、二十三、二十四、二十五、二十六、二十七、二十八、二十九、三十、三十一、三十二、三十三、三十四、三十五、三十六、三十七、三十八、三十九、四十、四十一、四十二、四十三、四十四、四十五、四十六、四十七、四十八、四十九、五十、五十一、五十二、五十三、五十四、五十五、五十六、五十七、五十八、五十九、六十、六十一、六十二、六十三、六十四、六十五、六十六、六十七、六十八、六十九、七十、七十一、七十二、七十三、七十四、七十五、七十六、七十七、七十八、七十九、八十、八十一、八十二、八十三、八十四、八十五、八十六、八十七、八十八、八十九、九十、九十一、九十二、九十三、九十四、九十五、九十六、九十七、九十八、九十九、一百。

東京豫報 TOKYO.  
 今晚、南風、一時驟雨、後轉晴、明日、北東風、雲、後雨、暴風警報、東京地方、南風、強、加、（最近風速、十米、內外、見、此、）七日、午前、九時、四十分、警、戒、又。



天氣圖  
WEATHER CHART.

THE CENTRAL METEOROLOGICAL OBSERVATORY OF JAPAN, TOKYO.



明治廿七年三月七日第三種郵便物認可  
昭和六年五月九日發行

發行人 發行所  
東京市麹町區竹平町貳番地

中央氣象臺

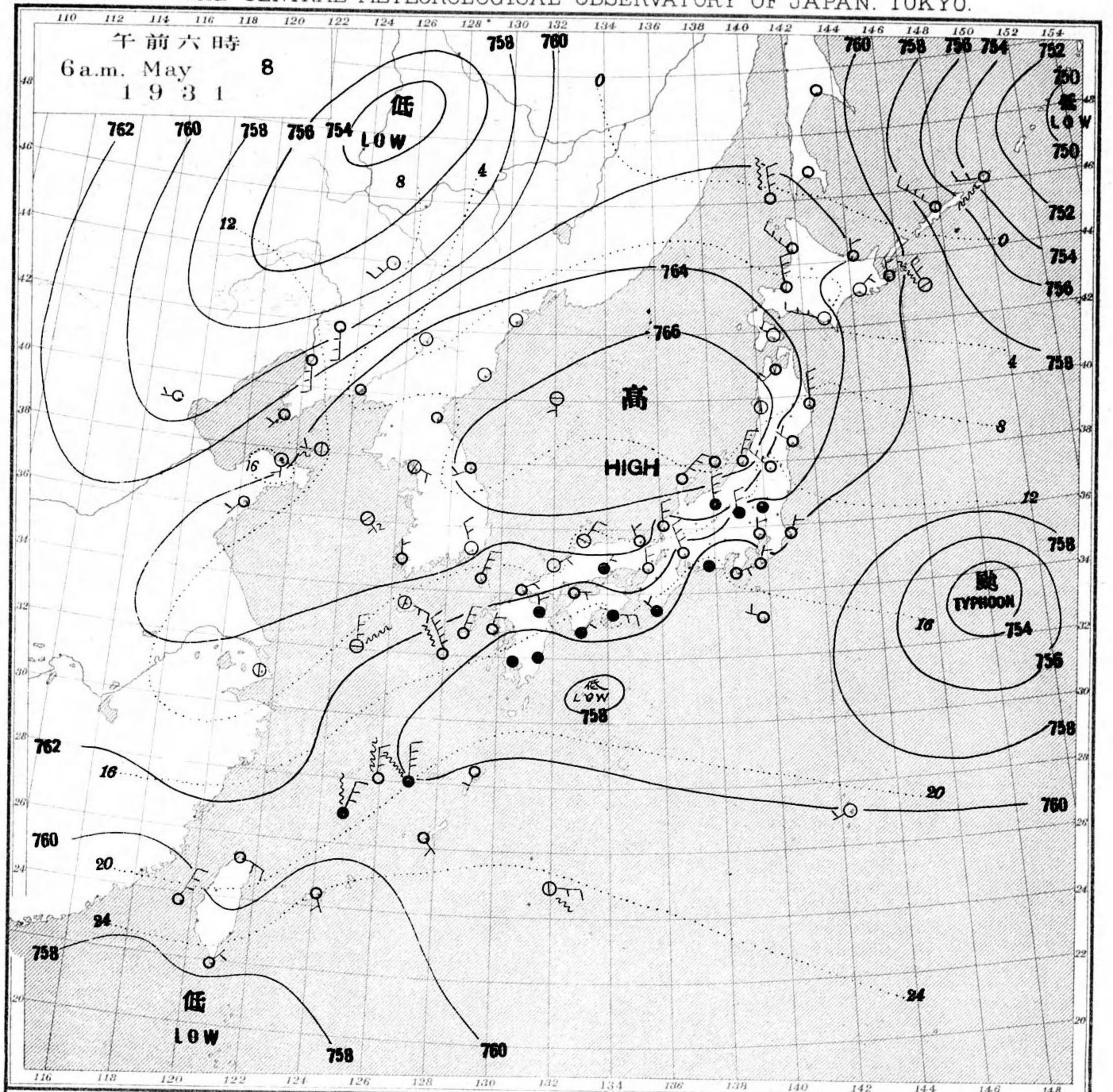
東京市麹町區飯田町六丁目貳拾壹番地  
印刷販賣者 清華堂 山田忠義 (定價郵稅共壹枚金五錢)

等壓線 Isobaric line	快晴 Clear	雪 Snow	軟風 Light Wind 2-4 m.p.s.	烈風 Strong Gale 29-35 m.p.s.
等溫線 Isothermal line	晴 Fair	霧 Fog	和風 Moderate Wind 4-6 m.p.s.	暴風 Hurricane 35-40 m.p.s.
不連續線 Line of Discontinuity	曇 Cloudy	雷雨 Thunder-storm	疾風 Strong Wind 6-10 m.p.s.	強風 Gale 10-15 m.p.s.
	雨 Rain	濃霧 Thick haze		

波模様 Sea Disturbance, 無記號海面平滑 Absence of symbol means dead calm, 海面穏当 Smooth, 浪少 Slight swell, 浪可 Moderate swell, 浪稍高 Rough swell, 浪甚高 Very high swell, 怒濤 Phenomenal swell, 方向 Direction shows whence swell or roller comes.

天氣圖  
WEATHER CHART.

THE CENTRAL METEOROLOGICAL OBSERVATORY OF JAPAN, TOKYO.



天氣圖第一二八號

天氣豫報		WEATHER FORECASTS	
第一區北至東風	曇	I N-E	cloudy
第二區北至西風	天氣良ヲル	II N-W	improving
第三區全	全	III N-W	improving
第四區全	晴	IV N-W	fair
第五區北至東風	曇少雨	V N-E	cloudy with some rain
第六區北至西風	天氣良ヲル	VI N-W	improving
第七區北至東風	晴	VII N-E	fair
第八區全	天氣良ヲル	VIII N-E	improving
第九區南至西風	曇	IX S-W	cloudy

東京豫報 TOKYO.  
今晚至明日北風曇天氣甚圖ツク。

天氣概況  
低氣壓小千島北部及松花江上流等ニ於テ風暴風小笠原島邊カ北東海上ニ去リマシテ弱ク低氣壓ガ四國沖ニアツテ六七六耗、高氣壓ガ日本海ニアルヲニ氣壓配置ハ北高南低トナリ関東地方北部カラ中部近畿、四國、九州等何レモ雨ヲアテ居リマス、ソノ他ノ各地モ大部分曇アル陰道一部及北海道南東部ダケハ晴レテ居リマス、溫度ハ一般ニ平年ト大差アリマセンガ九州方面ガ稍高ク奥羽カ北ハ稍低デアリマス。



# 氣象電報正誤表

本表=依リテ天氣圖ヲ正誤ス 本表中ニ掲ゲタル數字ノ中 氣壓 風速 溫度 雨量  
天氣圖ニ於ケル同義ニシテ 風向 雲形 及 天氣ハ次表ノ意味ヲ有スルモノトス

天氣圖	風向	雲形	天氣	氣壓	風速	溫度	雨量
00	01	02	03	04	05	06	07
08	09	10	11	12	13	14	15
16	17	18	19	20	21	22	23
24	25	26	27	28	29	30	31

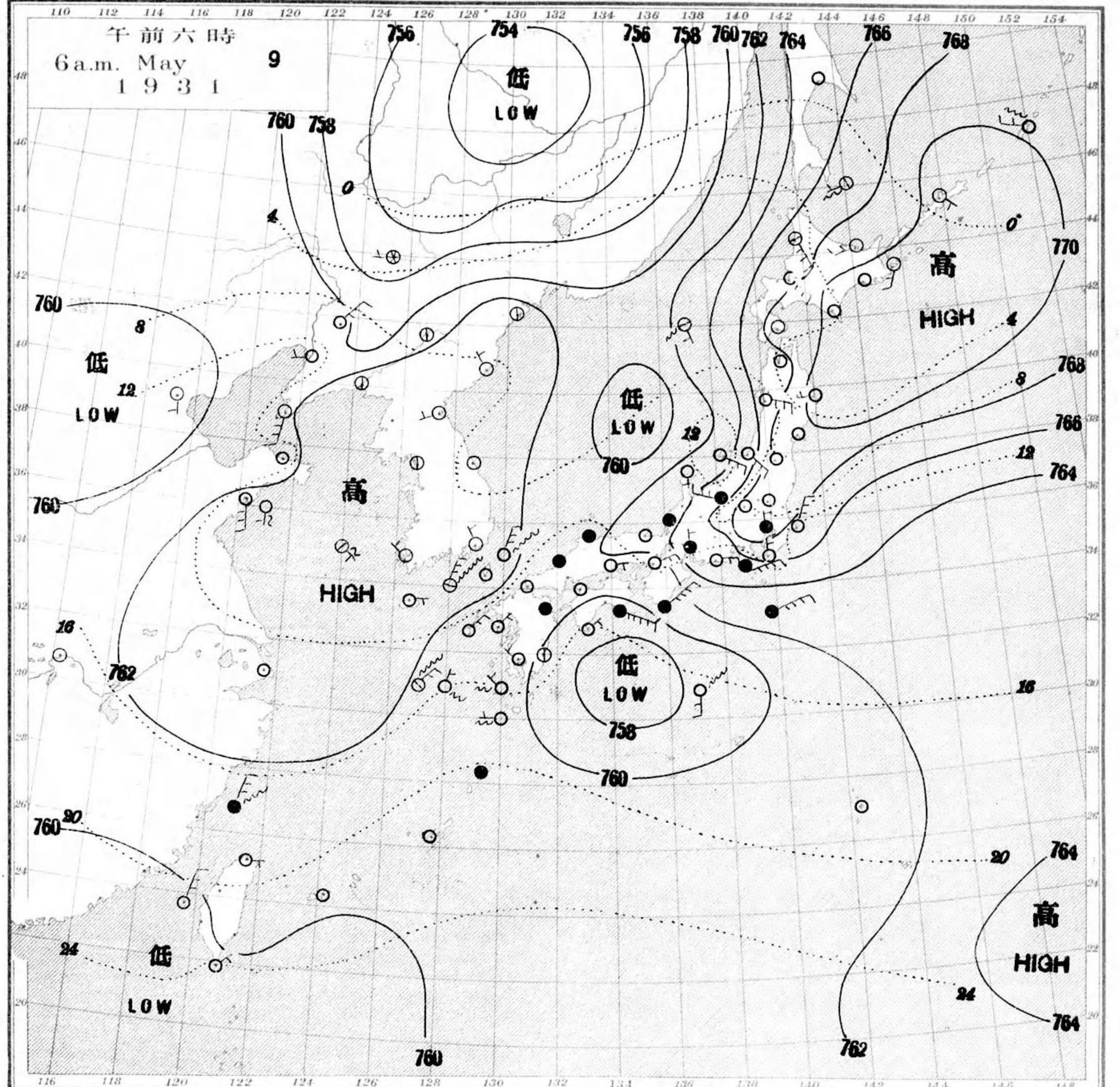
昭和4年6月

地名	日時	種目	誤	正	地名	日時	種目	誤	正
高布長堂	1/1	雨量	3	2	子洲	11/6	雨量	11.0	10.0
知良聖山	1/1	雨量	5.7	5.8	子洲	11/11	雨量	11.0	10.0
聖山	1/1	雨量	5.7	5.8	子洲	11/12	雨量	11.0	10.0
山	1/1	雨量	5.7	5.8	子洲	11/13	雨量	11.0	10.0
山	1/1	雨量	5.7	5.8	子洲	11/14	雨量	11.0	10.0
山	1/1	雨量	5.7	5.8	子洲	11/15	雨量	11.0	10.0
山	1/1	雨量	5.7	5.8	子洲	11/16	雨量	11.0	10.0
山	1/1	雨量	5.7	5.8	子洲	11/17	雨量	11.0	10.0
山	1/1	雨量	5.7	5.8	子洲	11/18	雨量	11.0	10.0
山	1/1	雨量	5.7	5.8	子洲	11/19	雨量	11.0	10.0
山	1/1	雨量	5.7	5.8	子洲	11/20	雨量	11.0	10.0
山	1/1	雨量	5.7	5.8	子洲	11/21	雨量	11.0	10.0
山	1/1	雨量	5.7	5.8	子洲	11/22	雨量	11.0	10.0
山	1/1	雨量	5.7	5.8	子洲	11/23	雨量	11.0	10.0
山	1/1	雨量	5.7	5.8	子洲	11/24	雨量	11.0	10.0
山	1/1	雨量	5.7	5.8	子洲	11/25	雨量	11.0	10.0
山	1/1	雨量	5.7	5.8	子洲	11/26	雨量	11.0	10.0
山	1/1	雨量	5.7	5.8	子洲	11/27	雨量	11.0	10.0
山	1/1	雨量	5.7	5.8	子洲	11/28	雨量	11.0	10.0
山	1/1	雨量	5.7	5.8	子洲	11/29	雨量	11.0	10.0
山	1/1	雨量	5.7	5.8	子洲	11/30	雨量	11.0	10.0

天氣圖第一九號附錄  
東京市轄町區竹平町一番地

# 天氣圖 WEATHER CHART.

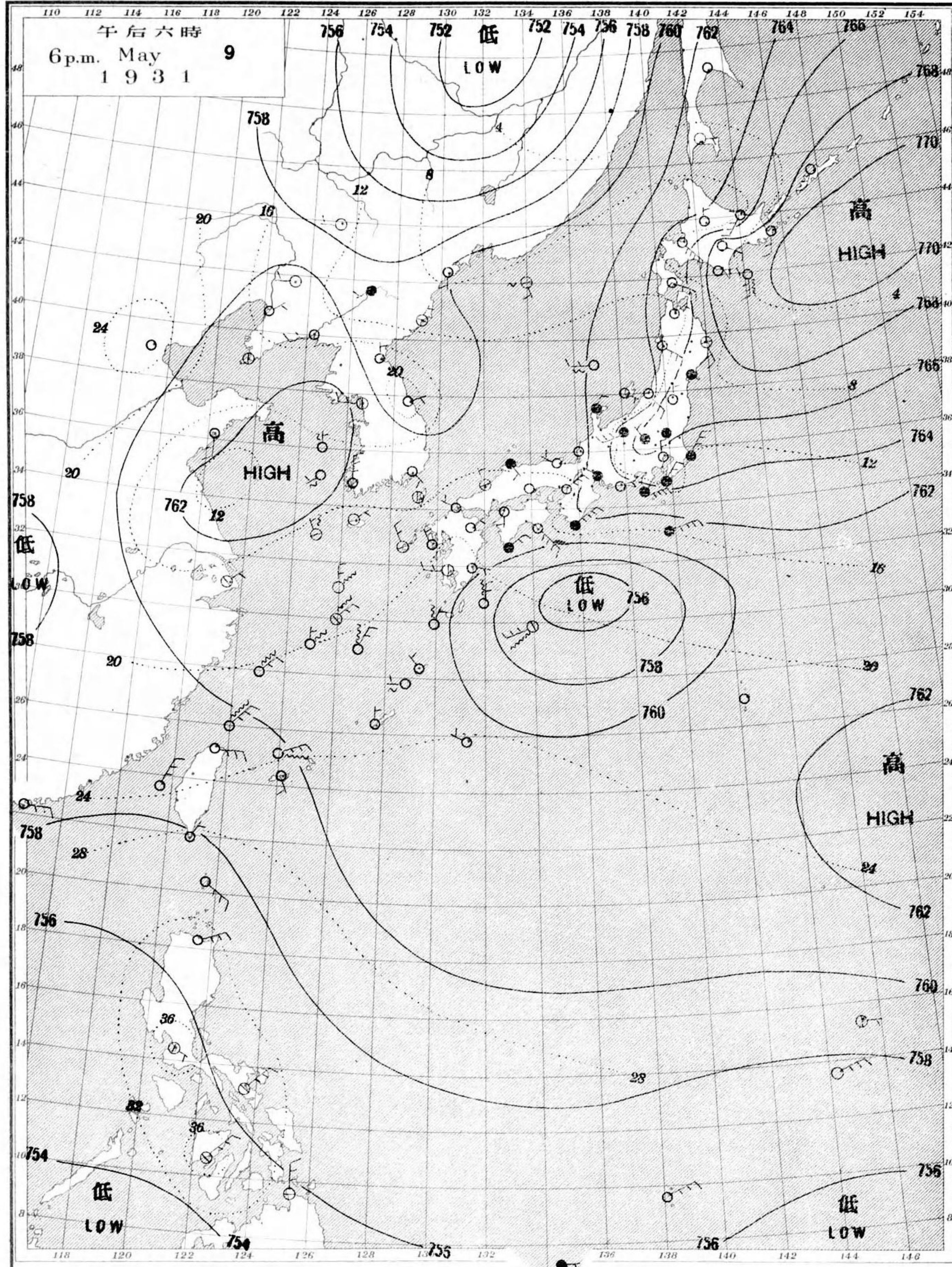
THE CENTRAL METEOROLOGICAL OBSERVATORY OF JAPAN, TOKYO.



天氣圖第一九號附錄	天氣概況	WEATHER FORECASTS
第一區 北乃至東風 雲少雨	四國沖、低氣壓ハ殆ト動カズニ居リマスガ新タニ能登沖ニモ低氣壓ガ出シテシテ西カラ関東迄雨ノ所ガ多クナリ居リマス。高氣壓ハ一ツハ七セ〇純ニ北海道、東方海上ツ掩ヒ一ツハ七六ニ純ニ黄海ヲ掩フヲ居リマス。此、爲ニ北海道東部ヤ朝鮮ハ晴レテ居リマスガソノ他ノ各地ハ曇リ勝テアリマス。黒龍江中流、低氣壓ハ七五四純ニ進ニテ居リマス。溫度ハ関東及中部地方カラ奥羽地方迄ハ平年ヨリ五六度低クソノ他ハ平年ト大差アリマセン。	I N-E cloudy with some rain II N-W improving III N-W improving IV N-W improving V N-E cloudy VI S-W cloudy with some rain VII N-E cloudy with some rain VIII S-W cloudy IX S-W changeable
第二區 北乃至西風 天氣良ナル		
第三區 全 全		
第四區 全 全		
第五區 北乃至東風 雲少雨		
第六區 南乃至西風 雲少雨		
第七區 北乃至東風 全		
第八區 南乃至西風 全		
第九區 全 天氣良ナル		

東京市轄町區竹平町一番地  
TOKYO

天氣圖  
WEATHER CHART.  
THE CENTRAL METEOROLOGICAL OBSERVATORY OF JAPAN. TOKYO.



明治廿七年三月七日第三種郵便物認可  
昭和六年五月十日發行

發行人發行所  
東京市麹町區竹平町貳番地

中央氣象臺

東京市麹町區飯田町六丁目貳拾壹番地  
印刷販賣者清華堂 山田忠義

電話九段二八四四番  
定價郵稅共壹枚五錢

等壓線 Isobaric line	快晴 Clear	雪 Snow	軟風 Light Wind 2-4 m.p.s.	烈風 Strong Gale 15-20 m.p.s.	颶風 Hurricane 29-35 m.p.s.
等溫線 Isothermal line	晴 Fair	霧 Fog	和風 Moderate Wind 4-6 m.p.s.	疾風 Strong Wind 6-10 m.p.s.	強風 Gale 10-15 m.p.s.
不連續線 Line of discontinuity	雲 Cloudy	雷雨 Thunder-storm	濃霧 Thick haze	浪稍高 Rough	浪甚高 Very high
波根線 Sea Disturbance	無記號海面平滑 Absence of symbol means dead calm	海面穏和 Smooth	浪少 Slight swell	浪可 Moderate	浪甚高 Very high
浪稍高 Rough	浪甚高 Very high	浪甚高 Very high	浪甚高 Very high	浪甚高 Very high	浪甚高 Very high

Direction shows whence swell or roller comes.



五月八日午前六時各地觀測表  
OBSERVATIONS at 6a.m. (135° M.S.T.) May 8 1931

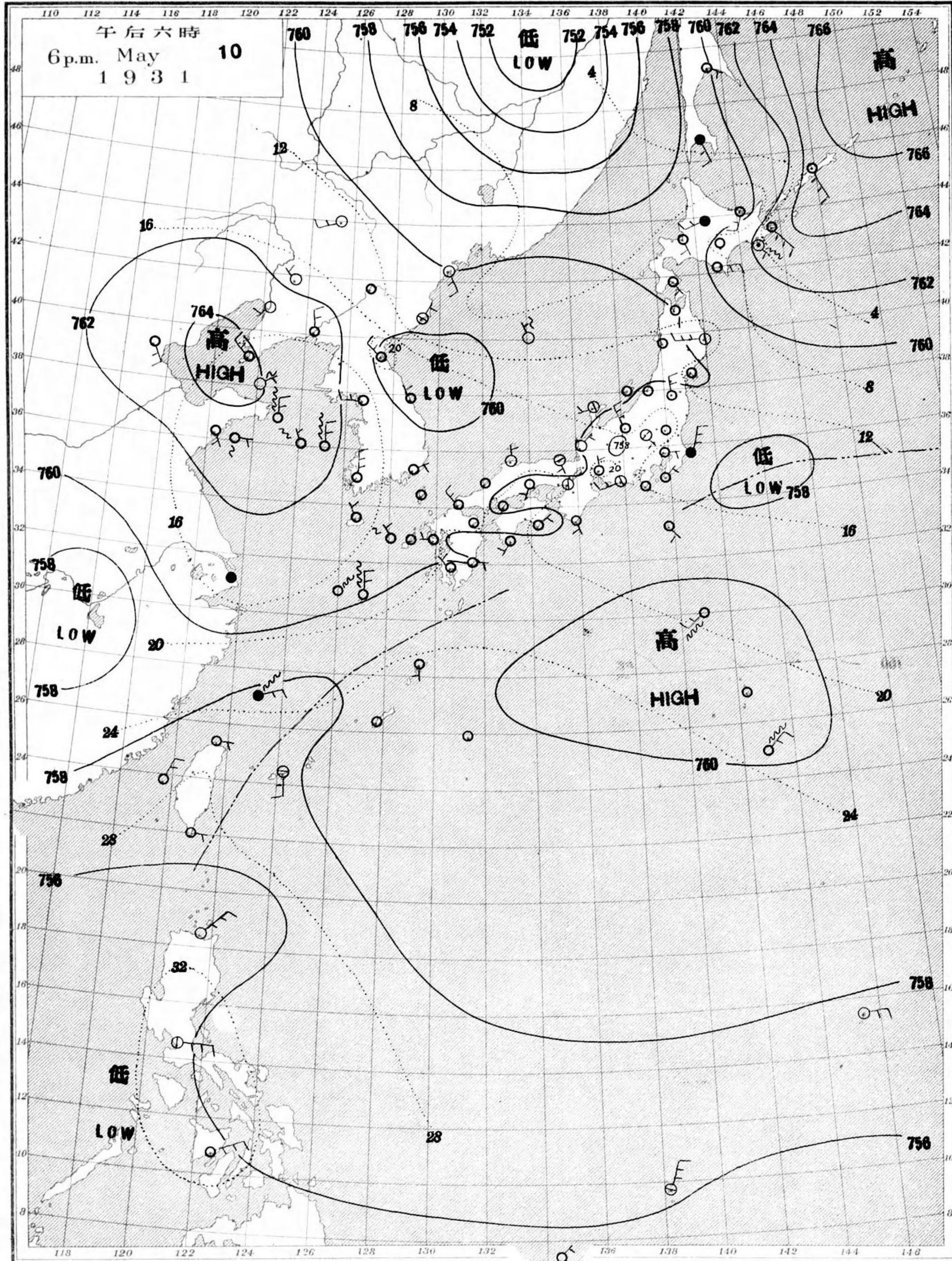
測候所 STATIONS	氣壓 Air Press. mm. 700+	氣溫 Air Temp. °C	風向		風速 Vel. m.s	雲量 Amt.	雲形 Form	天氣 Weath.	雨量 Precip. mm. (1)	測候所 STATIONS	氣壓 Air Press. mm. 700+	氣溫 Air Temp. °C	風向		風速 Vel. m.s	雲量 Amt.	雲形 Form	天氣 Weath.	雨量 Precip. mm. (1)
			Dir.	Vel.									Dir.	Vel.					
パラオ Palau	57.4	27.3	-	1	10	K	c	6	山形 Yamagata	65.4	8.6	NNE	7	10	SC	c	-		
恒春 Kōsyun	58.1	24.2	NE	3	10	KC	c	-	秋田 Akita	66.4	5.7	-	0	7	C	bc	8		
臺南 Tainan	59.8	22.0	-	1	10	N	c	1	水戸 Mito	61.3	13.4	NE	4	10	SC	c	-		
澎湖 Hōko	59.7	20.0	N	4	10	N	c	-	小名濱 Onahama	62.3	13.5	NNE	2	10	SC	c	-		
臺北 Taihoku	59.4	21.2	NNE	9	10	N	c	3	石巻 Isinomaki	63.3	9.8	NW	3	10	SK	c	-		
石垣島 Isigakizima	61.2	17.9	ESE	5	10	N	c	23	水澤 Midusawa	63.8	8.2	NNW	8	10	SC	c	-		
那覇 Naha	59.7	24.0	SSE	3	10	SK	c	-	盛岡 Morioka	64.9	6.9	NNE	3	10	CS	c	-		
名瀬 Naze	60.3	22.5	SE	3	10	SK	c	-	宮古 Miyako	62.9	11.2	N	8	10	SK	c	-		
鹿兒島 Kagosima	60.1	21.2	SSW	3	10	KC	c	-	青森 Aomori	65.7	6.3	SW	2	10	C	c	3		
宮崎 Miyazaki	59.5	16.8	-	0	10	N	r	13	函館 Hakodate	64.6	5.4	NW	2	0	-	b	6		
熊本 Kumamoto	59.9	14.7	NNW	2	10	SK	c	16	壽都 Suttu	64.6	5.7	WNW	5	10	SK	c	13		
清水 Simidu	60.1	17.0	NE	3	10	N	r	10	札幌 Sapporo	64.2	4.4	N	6	10	N	c	7		
高知 Kōchi	60.6	16.2	-	0	10	N	c	12	札幌 Haboro	62.5	2.7	NW	7	10	N	c	50		
室戸 Muroto	60.8	15.1	E	5	10	N	r	10	旭川 Asahigawa	62.7	2.7	WSW	4	10	N	r	6		
徳島 Tokushima	63.0	13.5	N	7	10	N	r	7	浦河 Urahakawa	62.9	4.0	WNW	6	2	C	b	56		
和歌山 Wakayama	62.1	14.4	NE	5	10	N	r	5	帯廣 Obihiro	61.8	6.3	NNW	7	1	CS	b	-		
潮岬 Siomisaki	60.1	17.0	NW	2	10	N	r	1	網走 Abasiri	62.0	0.6	N	3	10	S	c	-		
大分 Ōita	61.6	14.5	N	3	10	N	r	9	釧路 Kusiro	61.3	3.5	NE	3	2	C	b	-		
松山 Matuyama	61.1	14.8	E	2	10	N	c	10	根室 Nemuro	60.6	2.4	N	2	8	SK	c	-		
多度津 Tadotsu	63.1	12.5	NNE	6	10	N	r	11	紗那 Syana	57.4	-1.1	NW	14	10	N	c	7		
廣島 Hiroshima	62.6	13.3	NNE	2	10	N	c	12	大泊 Ootomari	61.7	-2.6	-	0	10	SK	c	8		
岡山 Okayama	62.7	13.6	NE	2	10	N	r	3	敷香 Sikka	60.9	-3.8	-	1	10	SK	c	8		
神戸 Kōbe	62.4	13.8	NNE	5	10	SK	c	3	釜山 Husan	64.3	10.9	NNW	5	0	-	b	17		
大阪 Ōsaka	62.8	13.6	N	4	10	SK	c	2	濟州島 Saisyūto	63.8	12.1	ESE	4	3	CS	bc	-		
京都 Kyōto	62.8	13.3	NW	2	10	SK	c	2	木浦 Moppo	64.3	9.8	N	2	10	CS	c	1		
八木 Yagi	62.6	13.2	-	1	10	N	r	4	仁川 Zinsen	64.8	11.4	ESE	2	3	CS	bc	-		
富江 Tomie	61.1	15.0	NNE	9	10	SK	c	24	江陵 Kōryō	66.3	5.8	WSW	3	10	CS	c	-		
長崎 Nagasaki	60.2	13.9	NNE	3	10	SK	c	23	元山 Gensan	65.5	8.9	-	1	10	S	c	-		
佐賀 Saga	61.6	14.8	-	1	9	SK	c	12	咸津 Zyōsin	65.5	4.2	-	1	0	-	b	-		
福岡 Fukuoka	61.5	14.0	N	2	10	CS	c	20	雄基 Yūki	64.3	5.5	-	0	0	S	b	-		
鹿島 Ituhara	63.6	13.1	NNE	7	9	KC	c	-	中江津 Tyukōtin	64.2	2.4	-	1	1	CK	b	-		
下関 Simonoseki	62.1	13.4	ENE	3	9	SK	c	18	新義州 Singisyū	64.2	7.6	-	1	10	S	c	-		
濱田 Hamada	63.3	9.5	ENE	3	0	KC	b	16	大連 Dairen	63.2	13.1	SW	3	10	CS	c	-		
境 Sakai	65.0	12.1	NE	5	3	SK	bc	18	營口 Yingkow	60.5	14.0	S	6	10	SC	c	-		
宮津 Miyadu	64.8	12.0	NNW	2	10	SK	c	2	奉天 Mukden	59.2	11.7	S	8	10	CS	c	-		
津 Tu	61.3	13.8	NW	5	10	N	c	3	長春 Changchun	56.8	10.0	SW	4	0	-	b	-		
岐阜 Gifu	60.7	13.7	WSW	5	9	N	c	1	天津 Tientsin	59.8	13.9	W	3	10	SK	c	-		
名古屋 Nagoya	60.6	14.1	NNW	6	10	N	c	-	青島 Tsingtau	64.7	12.3	SW	2	10	SC	c	-		
瀬波 Hamamatu	59.5	16.9	-	1	10	N	r	-	上海 Shanghai	63.4	10.5	-	0	4	SK	bc	-		
長津呂 Nagaturo	59.5	15.2	ENE	2	10	KN	c	-	大東島 Ōogazirizima	60.7	-	-	1	10	SK	c	-		
沼津 Numadu	59.9	14.0	E	2	10	N	c	-	東京 Saipan	60.7	25.1	SE	5	10	K	c	16		
横濱 Yokohama	60.8	14.1	N	6	10	SC	c	-	東京 Ponape	59.4	28.0	NE	2	9	C	c	3		
東京 Tōkyō	60.7	14.5	N	3	10	SK	c	-	船名	東經	北緯	氣壓	風向	風力	天氣				
熊谷 Kumagaya	61.3	14.0	-	0	10	N	r	1	SHIP.	E Long.	N Lat.	Air Pressure 700+	Wind (3) Dir.	Force	Weath.				
布良 Mera	59.3	14.8	NNE	3	10	SK	c	-	Ural	m. 123	38	62.0	W	1	bc				
銚子 Tyōsi	60.0	14.1	NNE	3	10	SC	c	-	Mikasa	m. 125	32	61.5	N	4	bc				
八丈島 Hatidyōzima	59.0	18.0	WNW	3	10	CS	c	-	Itukusima	m. 155	55	48.0	S	1	bc				
父島 Titizima	60.0	20.4	WSW	3	1	K	b	-	Paris	m. 156	43	56.1	SW	4	bc				
筑波山 Tukubasan	61.1	9.8	NE	10	10	N	c	-	NYK.Shanghai	m.128	32	61.5	NW	7	c				
高山 Takayama	64.0	9.2	NW	5	10	N	c	-	Siragi	m. 130	34	60.2	NE	5	bc				
飯田 Iida	61.4	12.0	-	0	10	N	r	1	12thSappro	m. 141	35	59.5	NW	2	c				
松本 Matsumoto	64.0	9.0	NNW	5	10	N	r	-	100thKokusai	m.176	52	50.6	NNW	4	c				
長野 Nagano	64.1	9.2	N	9	10	N	r	-	Noborikawa	m. 141	38	60.7	N	4	c				
甲府 Kōfu	61.2	13.5	-	0	10	N	r	1	Kamakura	m. 125	27	62.5	NNE	5	r				
前橋 Maebasi	61.6	13.6	N	5	10	N	r	1	Kuma	m. 132	25	60.2	E	3	bc				
足尾 Asio	61.9	11.1	-	0	10	N	r	2	觀測所	時刻	氣壓	風向	風力	天氣					
宇都宮 Utonomiya	61.4	13.7	-	1	10	N	r	-	STATIONS	Time	Air Pressure 700+	Wind (3) Dir.	Force	Air Temp.	Weather.				
鹿島 Hokusima	63.8	12.1	NW	8	10	SC	c	1	Hongkong	11	59.1	ENE	2	21	overcast				
彦根 Hikone	62.6	12.7	NNW	2	10	SK	c	1	Manila	7	57.1	-	0	26	clear				
伊吹山 Ibukisan	63.1	11.6	N	5	9	CS	c	2	Appari	7	57.0	S	2	24	fair				
福井 Fukui	64.7	10.2	NE	6	10	SK	c	6	Legaspi	7	56.6	-	0	26	clear				
金澤 Kanazawa	66.5	9.8	NE	7	9	CS	c	10	Hilo	7	56.7	NE	2	26	fair				
輪島 Wajima	64.6	10.6	NNE	8	10	SK	c	3	Surigao	7	56.8	-	0	24	fair				
伏木 Fushiki	66.5	10.3	-	1	10	N	c	3	Yap	7	58.2	ENE	2	-	thunder				
高田 Takata	66.6	10.0	NNE	7	10	N	c	4	Guam	7	58.8	-	0	-	clear				
新潟 Niigata	66.6	10.0	NNE	7	10	N	c	2	Bor-ne	7	57.3	ESE	2	26	hail				
相川 Aikawa	66.5	6.9	-	1	10	SK	c	4	觀測所	時刻	氣壓	風向	風力	天氣					

天氣 Weather 晴 Clear 晴 Fair 曇 Cloudy 雨 Rain 雪 Snow 霧 Fog 雷雨 Thunderstorm 濃霧 The haze  
記號 Notation b bc c r s t

五月七日午后六時各地觀測表  
OBSERVATIONS at 6p.m. (135° M.S.T.) May 7 1931

測候所 STATIONS	氣壓 Air Press. mm. 700+	氣溫 Air Temp. °C	風向		風速 Vel. m.s	雲量 Amt.	雲形 Form	天氣 Weath.	雨量 Precip. mm. (2)	測候所 STATIONS	氣壓 Air Press. mm. 700+	氣溫 Air Temp. °C	風向		風速 Vel. m.s	雲量 Amt.	雲形 Form	天氣 Weath.	雨量 Precip. mm. (2)
			Dir.	Vel.									Dir.	Vel.					
パラオ Palau	56.8	27.2	-	1	10	CS	c	4	仁川 Zinsen	60.9	18.3	NNW	6	0	-	b	-		
恒春 Kōsyun	56.7	28.8	ENE	4	2	CS	b	-	江陵 Kōryō	62.5	12.6	E	2	7	SK	bc	-		
澎湖 Hōko	58.1	23.1	NNE	10	10	N	c	3	元山 Gensan	61.9	11.9	NE	3	1	S	b	-		
臺北 Taihoku	60.3	20.1	E	5	10	N	c	11	咸津 Zyōsin	60.7	9.8	S	6	0	-	b	-		
石垣島 Isigakizima	58.6	25.8	SSE	3	10	KC	c	-	雄基 Yūki	59.0	15.2	NNW	10	1	SK	b	-		
那覇 Naha	59.6	24.1	ESE	5	10	CS	c	-	中江津 Tyukōtin	59.6	16.2	W	3	0	K	b	-		
名瀬 Naze	59.9	23.7	S	3	9	KC	c	-	新義州 Singisyū	62.2	15.9	SSW	5	2	C	b	-		
鹿兒島 Kagosima	59.9	20.4	-	1	10	N	r	1	大連 Dairen	62.1	14.3	S	7	0	-	b	-		
宮崎 Miyazaki	59.4	21.4	W	2	10	N	r	3	營口 Yingkow	59.9	15.5	SSW	4	10	C	c	-		
熊本 Kumamoto	59.3	18.5	SSW	2	10	N	r	3	奉天 Mukden	58.8	19.3	S	8	0	-	b	-		
清水 Simidu	60.1	21.5	SSW	4	10	N	c	-	長春 Changchun	58.7	13.0	SW	4	8	SK	c	-		
高知 Kōchi	60.3	20.5	-	1	10	N	c	-	天津 Tientsin	59.3	25.8	W	4	0	-	b	-		
室戸 Muroto	60.0	18.4	WNW	4	10	N	c	-	青島 Tsingtau	63.8	16.6	SW	5	10	CS	c	-		
和歌山 Wakayama	59.4	20.9	SSW	4	10	SC	c	-	上海 Shanghai	63.8	18.8	N	3	10	SC	c	-		
潮岬 Siomisaki	59.5	19.4	W	5	10	SC	c	-	大東島 Ōogazirizima	59.2	-	ESE	3	2	SK	b	-		
大分 Ōita	59.3	18.1	-	0	10	N	r	2	地名	午前六時 6a.m.	正午 NOON								
松山 Matuyama	60.1	16.6	SE	3	10	N	r	4	氣壓	風向	風力	氣溫	雨量	天氣					
多度津 Tadotsu	60.1	17.4	W	2	10	N	r	1	STATIONS	Air Pressure 700+	Wind Dir.	Force	Air Temp.	Precip.	Weath.				
廣島 Hiroshima	59.8	18.0	-	1	10	N	r	5	漢口 Hankow	65.9	N 1	13	2	b	66.4	E 1	21	-	c
岡山 Okayama	59.9	19.2	N	2	10	N	r	1	芝罘 Chefoo	62.5	W 2	11	12	b	64.5	NW 1	16	-	b
大阪 Ōsaka	59.4	19.2	W	4	10	SK	c	-	船名	東經	北緯	氣壓	風向	風力	天氣				
富江 Tomie	60.1	14.5																	

天氣圖  
WEATHER CHART.  
THE CENTRAL METEOROLOGICAL OBSERVATORY OF JAPAN. TOKYO.



等壓線 Isobaric line  
等溫線 Isothermal line  
不連續線 Line of Discontinuity  
快晴 Clear  
晴 Fair  
曇 Cloudy  
雨 Rain  
雪 Snow  
霧 Fog  
雷雨 Thunder-storm  
濃霧霧 Thick haze  
軟風 Light Wind 2-4 m.p.s.  
和風 Moderate Wind 4-6 m.p.s.  
疾風 Strong Wind 6-10 m.p.s.  
強風 Gale 10-15 m.p.s.  
烈風 Strong Gale 15-20 m.p.s.  
颶風 Hurricane 20-25 m.p.s.  
25-30 m.p.s.  
30-35 m.p.s.  
35-40 m.p.s.  
40 m.p.s.

波模樣 Sea Disturbance; 無記號海面平滑 Absence of symbol means dead calm; 海面穏和 Smooth; 波小 Small swell; 波少 Little swell; 浪可 Moderate; 浪稍高 Rough; 浪甚高 Very high; 怒濤 Phenomenal; 方向 Direction shows whence swell or roller comes.

明治廿七年三月七日第三種郵便物認可  
昭和六年五月十一日發行

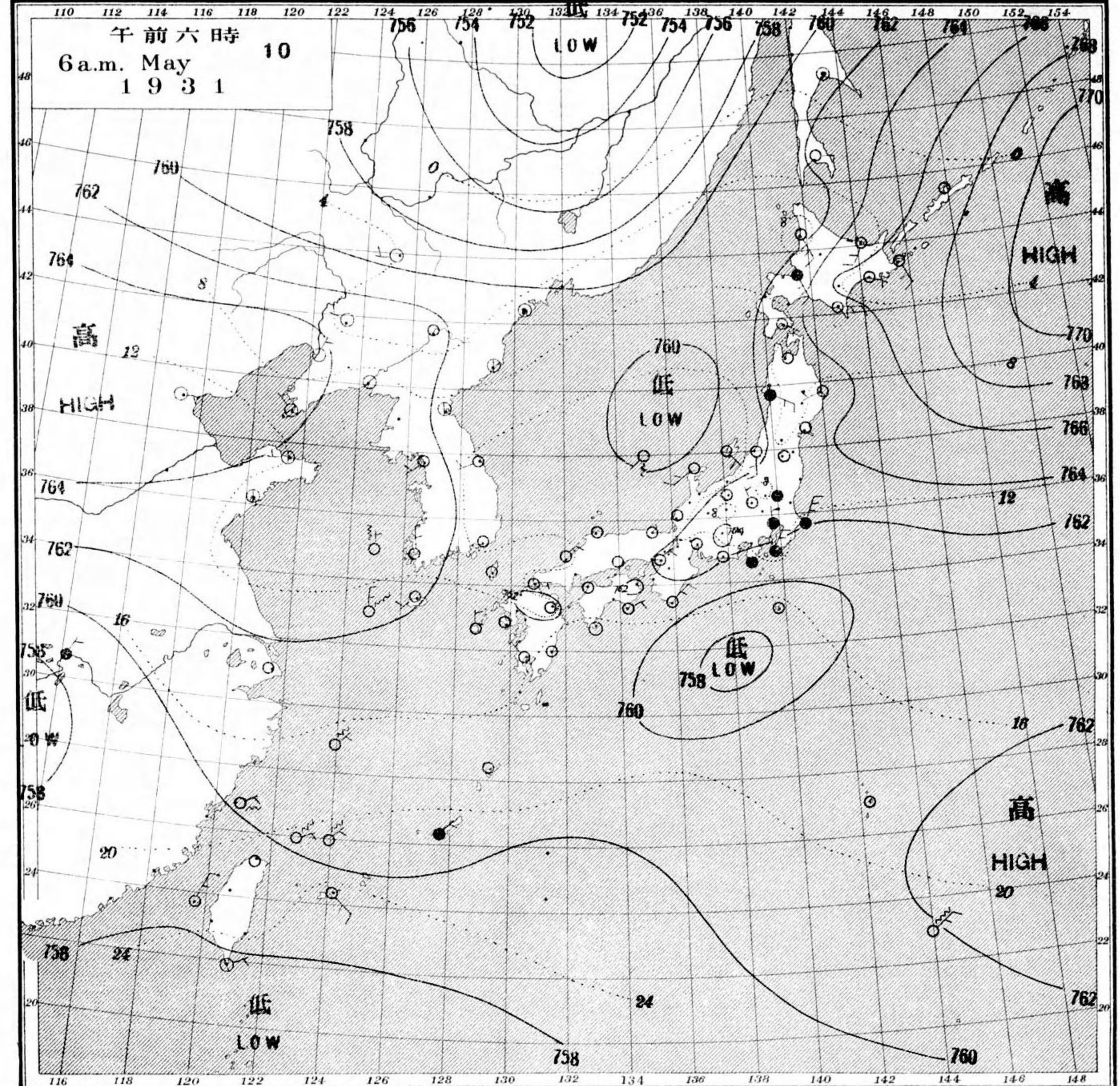
發行人發行所  
東京市麹町區竹下町貳番地

中央氣象臺

東京市麹町區飯田町六丁目貳拾壹番地  
印刷販賣者清華堂 山田忠義 (定價郵稅共壹枚五錢)

電話九段一八四四番

天氣圖  
WEATHER CHART.  
THE CENTRAL METEOROLOGICAL OBSERVATORY OF JAPAN. TOKYO.



天氣圖第一三〇號

天氣豫報

第一區	北乃至東風	雲少雨
第二區	北乃至西風	天氣良好
第三區	全	全
第四區	全	全
第五區	全	全
第六區	全	全
第七區	全	全
第八區	南乃至西風	雲少雨
第九區	全	全

WEATHER FORECASTS

I	N-E	cloudy with some rain
II	N-W	improving
III	N-W	improving
IV	N-W	improving
V	N-W	improving
VI	N-W	cloudy
VII	N-W	cloudy
VIII	S-W	cloudy with some rain
IX	S-W	cloudy with some rain

東京豫報 TOKYO.  
今晚北寄風 曇時々晴  
明日北寄風 天氣次第=良ナル

天氣概況  
低氣壓小黒龍江流域能登沖遠州類沖合及  
環口・南西方等ニシテ高氣壓ハ千島・南東洋上ヲ掩  
フセルノ程、モトメテ渤海方面ヲ掩、七六五程ノモ  
トガアラスカ全境トシテ見テ氣壓配置ハモトメテ  
至リシニテ全國殆ドシテ曇メ肉東地方ノ秋田札幌  
及ニ沖繩方面等ニ小雨ヲ降シ僅カニ朝鮮北部カ  
晴レル程ニシテアラスカ過度ハ肉東地方カ平年ヨリ  
三四度低シ北極道ニ稍低メアラスカ其他ノ各  
地ハ一ニ度高温ナラフ所ナリ

東京豫報 TOKYO.  
今晚北寄風 曇時々晴  
明日北寄風 天氣次第=良ナル

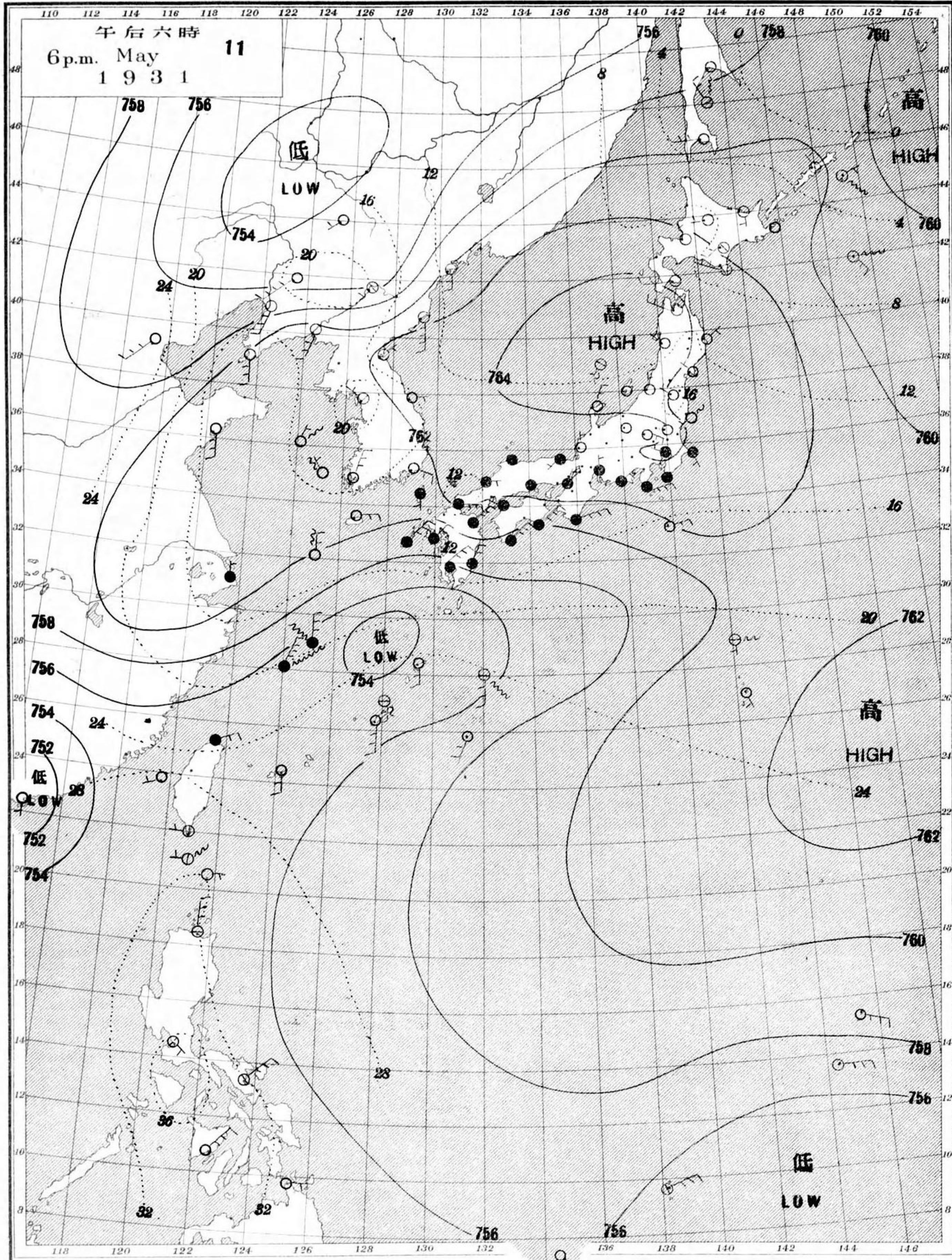
五月九日午前六時各地觀測表  
OBSERVATIONS at 6a.m. (135° M.S.T.) May 9 1931

測候所 STATIONS	氣壓 Air Press. 700+	氣溫 Air Temp. °C	風向		風速 Vel. m/s	雲量 Amt.	雲形 Form	天氣 Weather	雨量 Precip. mm. (1)	測候所 STATIONS	氣壓 Air Press. 700+	氣溫 Air Temp. °C	風向		風速 Vel. m/s	雲量 Amt.	雲形 Form	天氣 Weather	雨量 Precip. mm. (1)
			Dir.	Vel.									Dir.	Vel.					
パラオ Palau	57.3	26.7	E	2	10	SC	t	18	山形 Yamagata	68.6	7.8	ESE	5	10	SC	c	-		
恒春 Kōsyun	58.8	24.9	NE	2	9	N	c	-	秋田 Akita	66.2	8.6	ESE	7	10	SC	c	-		
臺東 Taitō	60.1	22.5	NNW	2	10	N	c	-	水戸 Mito	68.6	7.5	-	1	10	SC	c	-		
臺南 Tainan	59.3	20.0	N	2	10	SK	c	-	小名濱 Onahama	68.9	6.5	NW	2	10	S	c	-		
澎湖 Hōko	59.7	22.3	NNE	6	9	KC	c	-	石巻 Isinomaki	69.4	6.6	-	0	10	SC	c	-		
臺北 Taihoku	60.9	18.9	E	2	8	KC	c	-	水澤 Midusawa	69.6	4.5	-	1	10	C	c	-		
石島 Isigakizima	60.1	22.8	-	1	9	KC	c	-	盛岡 Morioka	69.7	2.9	-	1	10	CS	h	-		
那覇 Naha	60.7	21.8	-	0	10	SC	c	3	宮古 Miyako	70.2	3.6	W	3	10	SC	c	-		
名瀬 Naze	60.9	20.1	-	1	10	N	c	2	青森 Aomori	67.5	2.8	-	0	10	SC	c	-		
鹿児島 Kagosima	60.6	13.9	NW	2	8	C	c	3	函館 Hakodate	68.4	6.6	-	1	0	-	b	-		
宮崎 Miyazaki	59.9	14.0	-	1	4	C	bc	5	釧路 Kuroi	66.6	6.8	SSE	13	10	SC	c	-		
熊本 Kumamoto	60.9	15.1	-	1	8	SK	bc	-	札幌 Sapporo	66.9	6.2	SE	6	10	CS	c	-		
清水 Simidu	59.5	17.3	NE	3	9	SK	c	47	羽根 Haboro	66.5	5.7	SSE	7	4	CS	bc	-		
高知 Kōchi	59.8	15.2	SE	2	10	S	c	10	利根 Asahigawa	68.1	1.2	-	1	0	-	b	-		
室戸 Muroto	59.0	13.9	ESE	21	10	N	r	61	浦河 Urakawa	70.1	5.7	-	1	10	C	c	-		
徳島 Tokushima	61.9	12.3	-	1	10	N	r	15	帯広 Obihiro	71.0	3.4	-	1	10	SK	c	-		
和歌山 Wakayama	61.4	13.2	-	0	10	SK	c	9	帯走 Abasiri	68.5	2.5	WSW	5	0	-	b	-		
潮岬 Simisaki	61.6	12.4	NE	14	10	N	r	29	銅路 Kusiro	71.0	2.3	-	1	10	S	c	-		
大分 Ōita	61.2	13.1	-	0	10	N	r	6	根室 Nemuro	70.7	2.6	SSW	4	0	SK	b	-		
松山 Matuyama	60.4	13.8	-	1	10	N	c	1	砂那 Syana	70.4	-0.2	SE	2	0	-	b	-		
多度津 Tadotsu	61.2	12.7	-	0	10	N	c	8	大泊 Ōtomari	64.8	-0.2	-	1	10	S	c	-		
廣島 Hiroshima	61.2	13.7	-	1	10	N	r	3	釜石 Sikka	62.8	9.4	NNW	2	0	SK	b	-		
岡山 Okayama	61.9	12.0	E	2	10	N	c	5	釜山 Husan	64.3	9.5	E	3	10	SK	c	-		
神戸 Kobe	61.9	11.6	E	12	10	N	c	8	濟州島 Saisyūto	64.3	9.5	E	3	10	SK	c	-		
大阪 Ōsaka	62.9	12.7	ESE	5	10	SK	c	11	本浦 Moppo	63.2	10.6	NW	2	0	CS	b	-		
京都 Kyōto	63.8	11.0	E	4	10	SK	c	6	仁川 Zinsen	62.7	13.0	-	0	3	CS	bc	-		
八木 Yagi	62.5	12.4	NE	6	10	SK	c	8	江陵 Kōryō	62.8	7.6	-	0	0	CS	b	-		
富江 Tomie	61.3	14.9	NE	4	8	SK	c	-	元山 Gensan	62.8	8.7	WSW	2	0	CS	b	-		
長崎 Nagasaki	61.2	13.1	NE	2	10	SK	c	1	龍津 Zōsin	62.7	6.6	NNW	2	1	C	b	-		
佐賀 Saga	61.0	13.6	-	0	10	SK	c	-	雄基 Yūki	62.1	5.1	-	0	3	SK	bc	-		
福岡 Fukuoka	61.5	13.9	-	0	10	SK	c	-	中江津 Tyūkōtin	60.7	5.9	-	0	7	C	bc	-		
福岡 Ituhara	62.1	11.3	-	1	10	SK	c	-	新義州 Singisyū	62.6	6.0	-	1	6	C	bc	-		
下関 Simonoseki	61.2	14.0	-	1	10	SK	c	-	大連 Dairen	61.9	11.3	SSW	7	2	CS	b	-		
濱田 Hamada	61.4	14.3	-	1	10	N	r	-	營口 Yingkow	61.1	12.1	W	3	10	SC	c	-		
境 Sakai	61.5	13.0	-	0	10	N	r	18	奉天 Mukden	60.3	8.3	NE	9	10	SC	c	-		
宮津 Miyadu	63.5	10.9	-	1	10	SK	c	12	長春 Changchun	55.0	2.0	W	3	10	N	s	1		
津 Tu	64.7	12.8	E	4	10	N	c	10	天津 Tientsin	62.1	11.1	S	6	10	CS	c	-		
岐阜 Gifu	65.3	11.1	WNW	2	10	N	r	13	青島 Tsingtau	63.0	13.0	-	0	10	SC	c	-		
名古屋 Nagoya	65.2	10.4	N	2	10	N	r	6	上海 Shanghai	63.0	13.0	-	0	10	SC	c	-		
瀬田 Hamamatu	65.0	12.0	E	5	10	SK	c	-	ラサライ Rasazima	60.7	5.9	-	0	7	C	bc	-		
長津呂 Nagaturo	65.1	12.4	ESE	13	10	N	r	-	大東島 Ōagarizima	60.2	25.1	SE	5	2	K	b	1		
沼津 Numadu	66.5	9.6	E	3	10	N	r	6	サイパン Saipan	60.2	25.1	SE	5	2	K	b	1		
横濱 Yokohama	67.8	8.0	N	5	10	N	r	2	ポナペ Ponape	58.0	27.7	ESE	5	3	KN	bc	1		
東京 Tokyo	68.4	8.3	N	3	10	N	r	-	船名	東經	北緯	氣壓	風向	風力	天氣				
熊谷 Kumagaya	68.8	8.1	-	0	10	SK	c	1	SHP.	E	N	Pressure	Dir.	Force	Weather				
布良 Mera	66.5	11.0	N	4	10	N	c	-	Syōkei	m. 130	35	61.2	NNE	4	c				
銚子 Tyōsi	66.3	12.4	NNE	9	10	N	c	-	Somedono	m. 128	31	59.7	NNE	2	c				
八丈島 Hatidzōzima	63.0	15.3	ESE	13	10	N	r	1	Siragi	m. 129	35	60.5	NE	3	c				
父島 Titizima	61.6	18.4	-	1	10	KC	c	-	Syuri	m. 130	30	59.2	W	2	c				
筑波山 Tukubasan	68.9	4.2	NW	8	10	SK	c	-	Kinkai Sagami	m. 128	34	63.0	NNE	5	bc				
高山 Takayama	64.5	10.0	-	0	10	N	r	4	ITK. Hakodate	m. 121	27	59.5	NNE	4	r				
飯田 Iida	65.6	9.0	-	0	10	N	r	8	Itukusima	m. 156	57	50.1	NE	5	c				
松本 Matsumoto	67.4	7.8	SW	4	10	N	r	-	Sanuki	m. 154	55	50.8	NW	3	c				
長野 Nagano	65.1	10.9	WNW	8	10	N	r	-	Kōki	m. 129	34	60.0	N	4	bc				
甲府 Kōfu	68.6	8.4	-	1	10	N	r	5	16th Kyōdō	m. 121	36	61.7	S	1	f				
前橋 Maebasi	68.5	8.3	-	1	10	SK	c	4	Biyō	m. 137	31	65.8	S	3	c				
足尾 Asio	68.7	5.9	-	1	10	SC	c	1	觀測所	時刻	氣壓	風向	風力	氣溫	天氣				
宇都宮 Utsunomiya	69.3	7.5	-	1	10	SK	c	-	STATIONS	Time	Pressure	Wind	Dir.	Temp.	Weather				
福島 Fukuima	69.8	5.3	-	0	10	SC	c	-	Hongkong	17	59.4	E	2	23	overcast				
高根 Hikone	64.1	11.2	-	0	10	N	r	4	Manila	15	55.0	S	2	36	fair				
伊吹山 Ibukisan	62.2	1.3	SE	25	10	N	r	3	Appari	15	56.0	ESE	4	31	clear				
金井 Hukuri	64.0	11.8	-	1	10	N	r	12	Legaspi	15	55.8	ESE	4	34	clear				
金澤 Kanazawa	63.6	11.7	NNW	2	10	N	r	7	Iloilo	15	55.5	NE	4	36	fair				
輪島 Wajima	63.6	9.8	S	3	10	N	c	-	Sarigao	15	55.6	ESE	4	32	clear				
伏木 Fusiki	64.0	10.8	WSW	2	10	SK	c	-	Yap	15	56.7	ESE	4	-	fair				
桑田 Takata	63.3	14.7	SSW	4	10	SK	c	-	Guam	15	57.9	E	4	-	clear				
新潟 Niigata	64.5	11.5	SE	8	10	SK	c	-	Ba-co	15	57.6	ESE	2	27	overcast				
相川 Aikawa	62.2	14.7	ESE	9	10	SK	c	-	Wladivostock	7	64.3	SE	4	-	-				
天氣 Weather	快晴 Clear	晴 Fair	曇 Cloudy	雨 Rain	雪 Snow	霧 Fog	雷雨 Thunderstorm	濃霧 Thick haze	Harbin	7	56.1	SW	7	-	-				
記號 Notation	b	bc	c	r	s	f	t	h	Scappleff	7	64.7	SE	4	-	-				

五月八日午後六時各地觀測表  
OBSERVATIONS at 6p.m. (135° M.S.T.) May 8 1931

測候所 STATIONS	氣壓 Air Press. 700+	氣溫 Air Temp. °C	風向		風速 Vel. m/s	雲量 Amt.	雲形 Form	天氣 Weather	雨量 Precip. mm. (2)	測候所 STATIONS	氣壓 Air Press. 700+	氣溫 Air Temp. °C	風向		風速 Vel. m/s	雲量 Amt.	雲形 Form	天氣 Weather	雨量 Precip. mm. (2)
			Dir.	Vel.									Dir.	Vel.					
パラオ Palau	57.2	26.6	E	2	10	SK	c	4	仁川 Zinsen	63.0	18.7	NW	5	10	C	c	-		
恒春 Kōsyun	58.5	26.4	NNE	2	10	N	c	-	江陵 Kōryō	63.7	16.2	ESE	4	10	SC	c	-		
澎湖 Hōko	59.7	22.8	NNE	6	10	SK	c	-	元山 Gensan	63.4	12.4	NE	2	10	C	c	-		
臺北 Taihoku	60.8	20.1	E	6	10	N	r	-	龍津 Zōsin	63.5	13.3	S	7	10	CS	c	-		
石島 Isigakizima	59.8	25.4	-	1	4	KC	bc	-	雄基 Yūki	62.3	9.1	SSE	5	10	C	c	-		
那覇 Naha	60.1	24.1	S	4	10	SC	c	-	中江津 Tyūkōtin	58.2	18.9	SW	7	10	SC	c	10		
名瀬 Naze	60.1	21.6	-	1	10	N	c	1	新義州 Singisyū	63.4	14.2	S	4	10	CS	c	-		
鹿児島 Kagosima	59.2	20.5	NW	2	9	SK	c	-	大連 Dairen	61.8	17.3	SSW	5	10	CS	c	-		
宮崎 Miyazaki	59.7	17.9	-	1	10	N	r	-	營口 Yingkow	60.1	17.3	SSW	5	10	CS	c	-		
熊本 Kumamoto	59.5	18.9	NW	3	10	SK	c	-	奉天 Mukden	58.1	19.4	SW	17	10	CS	c	-		
清水 Simidu	59.7	17.0	NE	8	10	N	r	11	長春 Changchun	56.2	17.8	WSW	8	10	S	c	-		
高知 Kōchi	60.9	16.0	-	1	10	N	r	8	天津 Tientsin	57.9	25.4	WSW	6	0	-	b	-		
室戸 Muroto	59.7	13.6	E	14	10	N	r	8	青島 Tsingtau	62.8	18.1	S	4	3	CS	bc	-		
和歌山 Wakayama	61.9	13.9	SW	2	10	N	r	1	上海 Shanghai	62.9	17.9	-	0	3	SC	bc	-		
潮岬 Simisaki	62.3	14.8	ESE	9	10	N	r	9	ラサライ Rasazima	60.7	-	-	1	10	SK	c	-		
大分 Ōita	61.7	12.9	N	3	10	N	r	3	午前六時 6am										
松山 Matuyama	60.4	15.6	ENF	2	10	N	r	-	正午 NOON										
多度津 Tadotsu	61.4	14.3	ESE	3	10	N	r	1	地名	氣壓	風向	風力	氣溫	雨量	天氣	</			

天氣圖  
WEATHER CHART.  
THE CENTRAL METEOROLOGICAL OBSERVATORY OF JAPAN, TOKYO.



等壓線 Isobaric line ○ 快晴 Clear ⊙ 雪 Snow  
等溫線 Isothermal line ① 晴 Fair ⊙ 霧 Fog  
不連續線 Line of discontinuity ○ 曇 Cloudy ⊙ 雷雨 Thunder storm  
● 雨 Rain ⊙ 濃煙霧 Thick haze

軟風 Light Wind 2-4 烈風 Strong Gale 颶風 Hurricane  
和風 Moderate Wind 4-6 15-20 m.p.s. 29-35 m.p.s.  
疾風 Strong Wind 6-10 20-25 " 35-40  
強風 Gale 10-15 25-29 " 40 <

波ノ模様 Sea Disturbance: 無記號海面平滑 Absence of symbol means dead calm; 海面穏和 Smooth; 浪少 Slight swell; 浪可 Moderate; 浪稍高 Rough; 浪甚高 Very high; 怒濤 Phenomenal; 方向 浪ノ來方 Direction shows whence swell or roller comes.

明治廿七年三月七日第三種郵便物認可  
昭和六年五月十二日發行

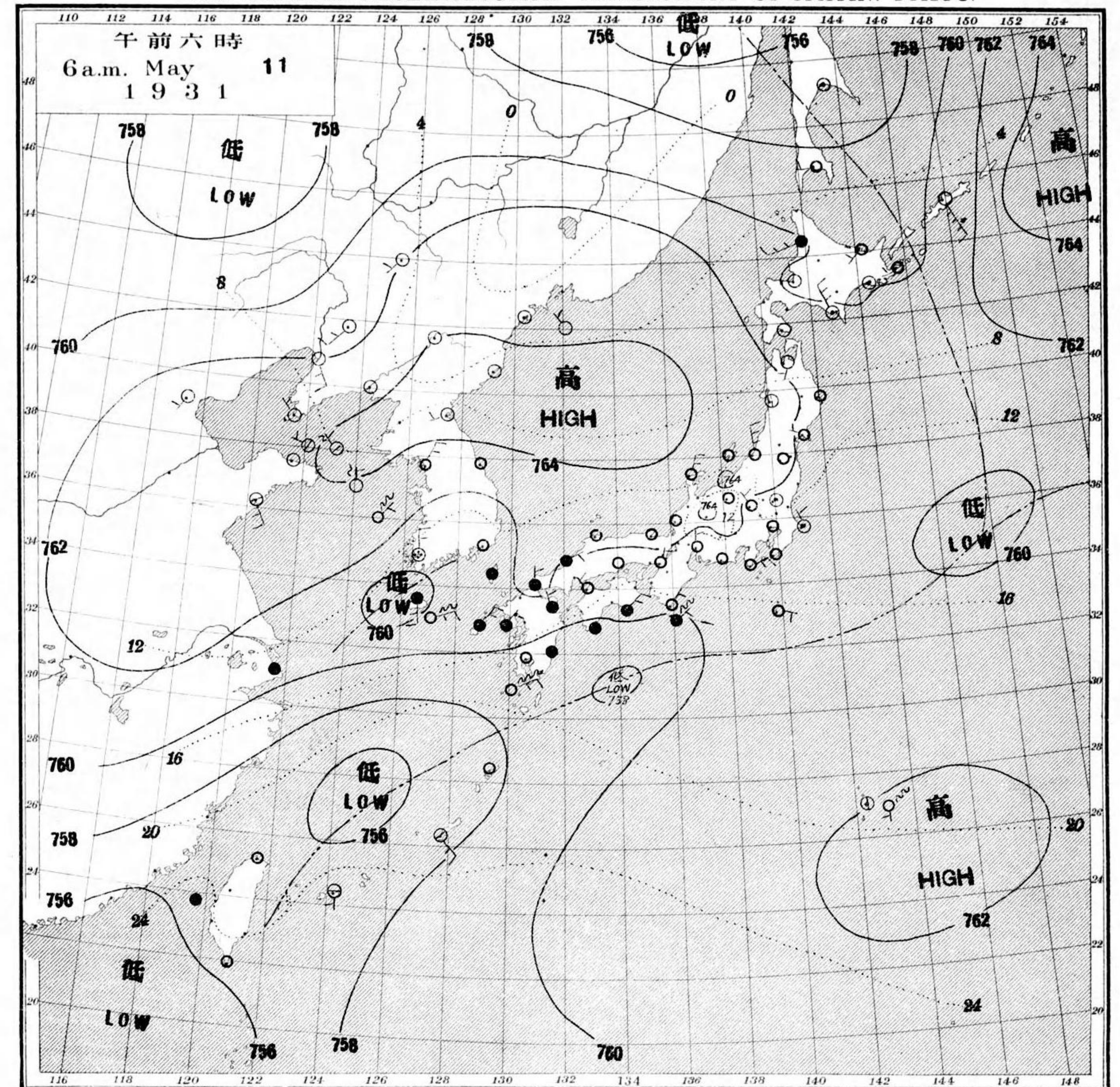
發行人 發行所  
東京市麹町區竹下町貳番地

中央氣象臺

東京市麹町區飯田町六丁目貳拾壹番地  
印刷販賣者 清華堂 山田忠義 (定價郵稅共壹枚金五錢)

電話九段一八四四番

天氣圖  
WEATHER CHART.  
THE CENTRAL METEOROLOGICAL OBSERVATORY OF JAPAN, TOKYO.



天氣豫報		WEATHER FORECASTS	
第一區 北 北東風	雨	I N-E	rainy
第二區 全	曇	II N-E	cloudy
第三區 全	曇	III N-E	cloudy
第四區 全	天變カナル	IV N-E	improving
第五區 全	曇	V N-E	cloudy
第六區 全	曇少雨	VI N-E	cloudy with some rain
第七區 全	曇	VII N-E	cloudy
第八區 北 北西風	曇	VIII N-W	cloudy
第九區 全	曇少雨	IX N-W	cloudy with some rain

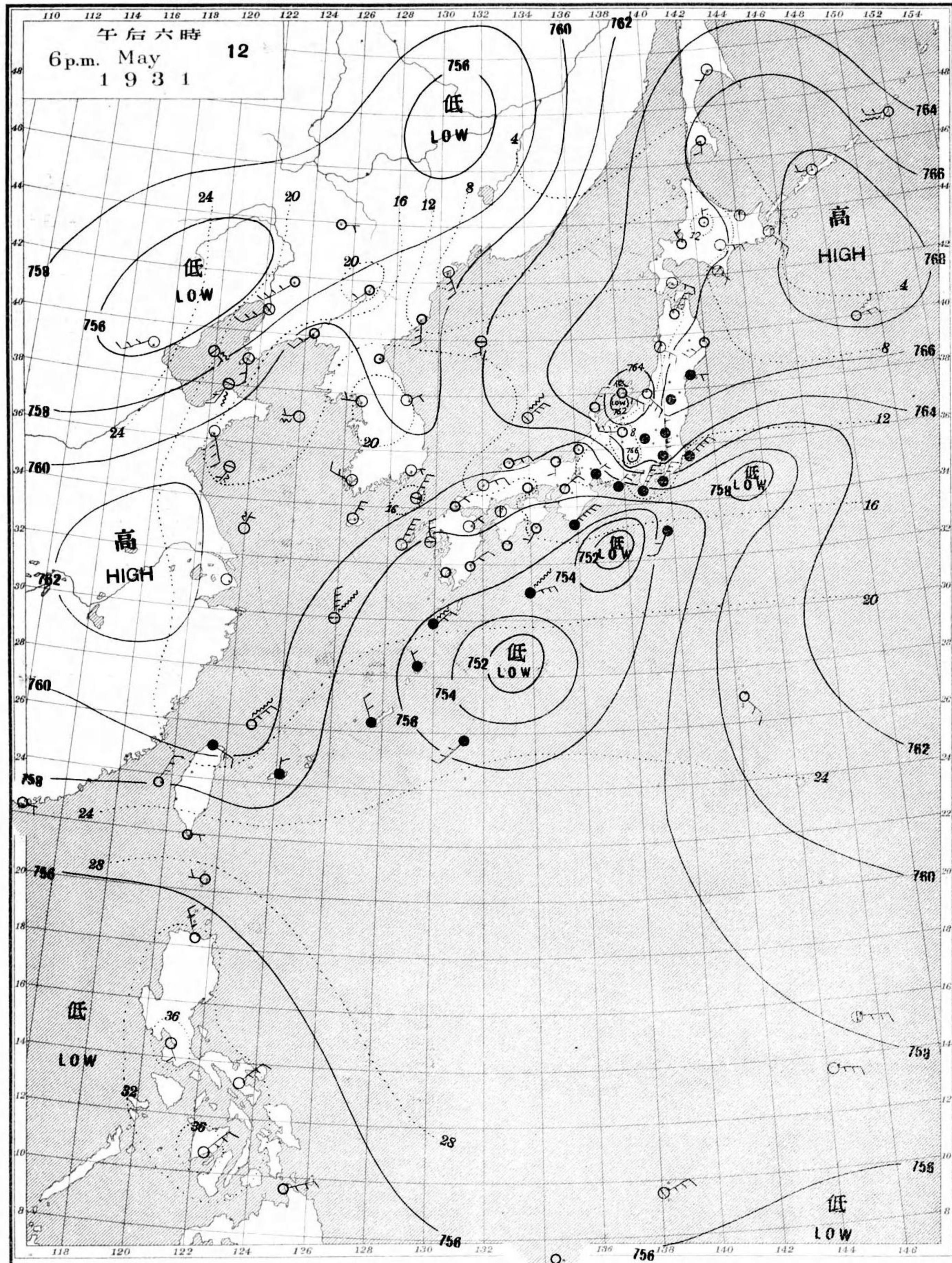
東京豫報 TOKYO.  
今晚、北東風雨  
明日、北東風曇

天氣概況  
低氣壓ハ支那東海ト黑龍江河口附近トアリ 副低氣壓ハ濟州島附近トアリ。昨夜渤海湾方面アリツテ高氣壓ハ今朝ハ日本海及黄海ヲ掩テ居マス。関東地方カ西ノ各地ハ再び天氣カ悪クナリ。九州及四國南部ハ早ク雨カ降り始マラス。晴レテ居ルハ朝鮮北部ト琉球方面カアリマス。溫度ハ一般ニ平年ヨリ一ニ度低クアリマス。

天氣圖第一三一號



天氣圖  
WEATHER CHART.  
THE CENTRAL METEOROLOGICAL OBSERVATORY OF JAPAN, TOKYO.



等壓線 Isobaric line	快晴 Clear	雪 Snow	軟風 Light Wind 2-4	烈風 Strong Gale 颶風 Hurricane
等溫線 Isothermal line	晴 Fair	霧 Fog	和風 Moderate Wind 4-6	15-20 m.p.s. 29-35 m.p.s.
不連續線 Line of Discontinuity	曇 Cloudy	雷雨 Thunder-storm	疾風 Strong Wind 6-10	20-25 " 35-40 "
	雨 Rain	濃霧 Thick haze	強風 Gale 10-15	25-29 " 40 <

波模樣 Sea Disturbance: 無記號海面平滑 Absence of symbol means dead calm; 海面穏和 Smooth; 小波 Small swell; 浪 Small; 浪可 Moderate; 浪稍高 Rough; 浪甚高 Very high; 怒濤 Phenomenal. 方向 Direction shows whence swell or roller comes.

明治廿七年三月七日第三種郵便物認可  
昭和六年五月十三日發行

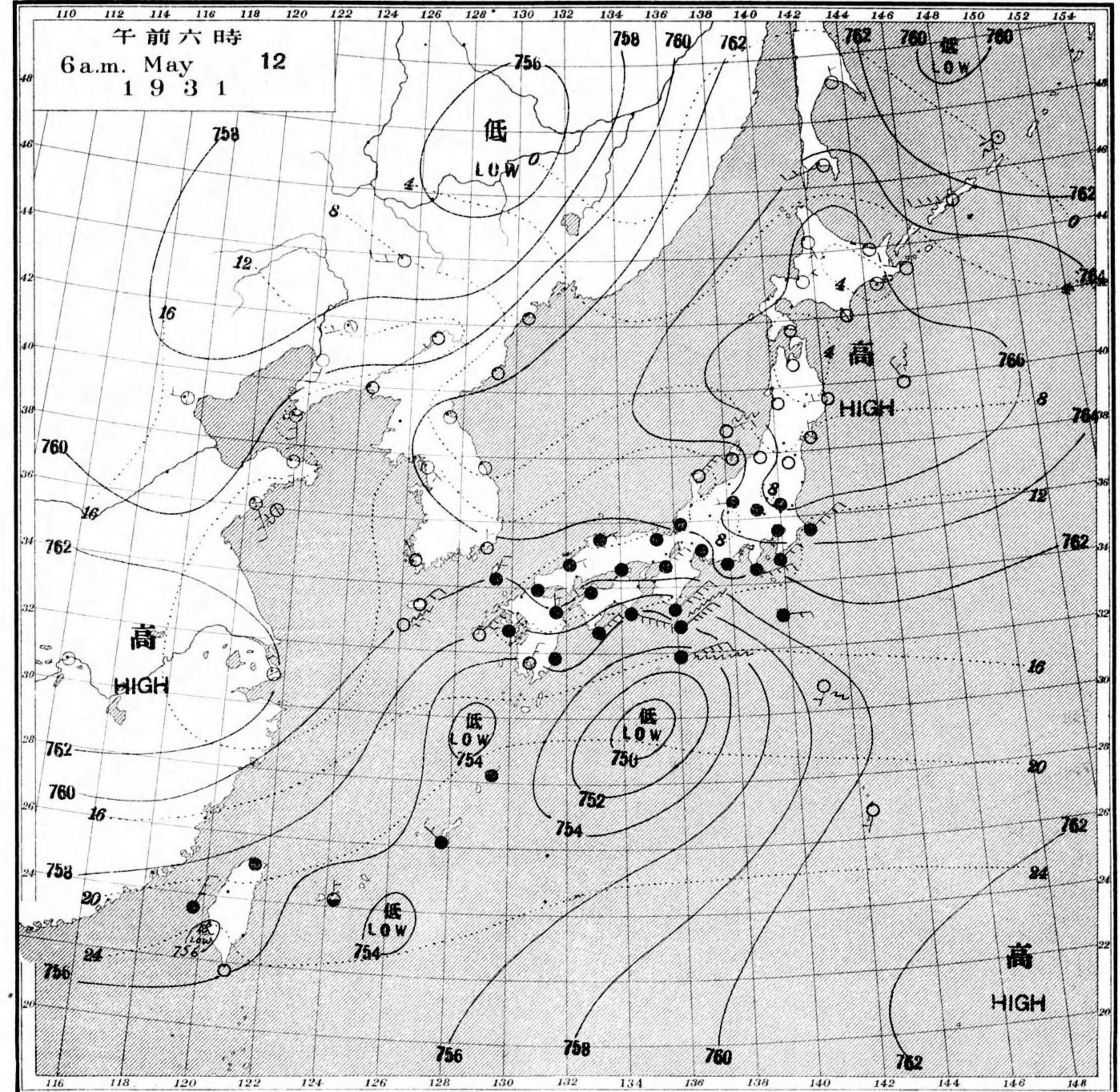
東京市麹町區竹平町貳番地  
發行人發行所

中央氣象臺

東京市麹町區飯田町六丁目貳拾壹番地  
印刷販賣者清華堂 山田忠義 (定價郵稅共壹拾金五錢)

電話九段一八四四番

天氣圖  
WEATHER CHART.  
THE CENTRAL METEOROLOGICAL OBSERVATORY OF JAPAN, TOKYO.



天氣豫報		WEATHER FORECASTS		氣象區域圖
第一區 北乃至西ノ風	曇少雨	I N-W	cloudy with some rain	
第二區 全	天氣良クナル	II N-W	improving	
第三區 全	全	III N-W	improving	
第四區 全	全	IV N-W	improving	
第五區 全	全	V N-W	improving	
第六區 南乃至西ノ風	曇	VI S-W	cloudy	
第七區 南乃至東ノ風	晴	VII S-E	fair	
第八區 南乃至西ノ風	曇	VIII S-W	cloudy	
第九區 全	全	IX S-W	cloudy	

天氣概況		東京豫報 TOKYO.	
土佐沖ノ低氣壓ハ次第ニ發達シ今朝ハ七五〇程トナリ東北東ニ進行中ヲ副低氣壓ハ奄美大島ノ北西海上及石垣島ノ東海上等ニアリマス。是等ノ爲ニ臺灣カラ関東地方迄ノ各地ハ全部雨ヲ南海道沿岸ハ風雨ガ強クナリ居リマス。高氣壓ハ七六七程ノ北日本ヲ掩ヒ東ニ移動シ居リマスヲ北海道及朝鮮中部ノ晴シ居リマス。溫度ハ一般ニ平年ヨリモ二ニ度低過キテ居リマス。		今晚ハ北寄リノ風稍強ク曇時々小雨後次第ニ良クナル 明日ハ北寄リノ風大氣良クナル	
暴風警報		第二區風雨強クモレ十一日午後八時十分警戒ス 第五區風雨強クモレ十二日午前八時十分警戒ス	

五月十一日午前六時各地觀測表  
OBSERVATIONS at 6a.m. (135° M.S.T.) May 11 1931

測候所 STATIONS	氣壓 Air Press. mm. 700+	氣溫 Air Temp. °C	風向		風速		雲量	雲形	天氣	雨量 Precip. mm. (1)	測候所 STATIONS	氣壓 Air Press. mm. 700+	氣溫 Air Temp. °C	風向		風速		雲量	雲形	天氣	雨量 Precip. mm. (1)	
			Dir.	Vel.	Dir.	Vel.								Dir.	Vel.							
パラオ Palau	57.2	26.0	-	1	10	C	c	-	-	-	山形 Yamagata	63.0	10.8	-	0	10	SC	c	-	-	-	
恒春 Kōsūn	56.1	24.9	-	0	10	N	c	10	-	-	秋田 Akita	63.2	8.6	-	0	4	C	bc	-	-	-	
臺東 Taitō	56.8	23.4	-	1	8	SK	c	3	-	-	水戸 Mito	61.6	12.0	-	0	10	S	f	-	-	-	
臺南 Tainan	56.2	24.9	-	1	8	N	c	-	-	-	小名濱 Onahama	61.9	10.0	-	1	10	S	c	1	-	-	
澎湖 Hōko	56.2	25.4	-	0	10	N	r	1	-	-	石巻 Isinomaki	61.4	11.8	WNW	3	10	SK	c	-	-	-	
臺北 Taihoku	56.5	22.7	-	1	10	N	c	9	-	-	水滸 Midusawa	61.9	9.4	-	1	10	SC	c	-	-	-	
石垣島 Isigakizima	57.3	24.6	S	3	4	SK	bc	-	-	-	盛岡 Morioka	62.0	9.5	NW	3	10	SC	c	-	-	-	
那覇 Naha	57.9	23.2	SE	4	7	SK	bc	5	-	-	宮古 Miyako	61.3	8.3	-	0	10	SC	c	-	-	-	
名瀨 Naze	57.8	22.1	-	1	10	SK	c	-	-	-	青森 Aomori	61.7	7.6	SSW	2	2	SC	b	8	-	-	
鹿兒島 Kagosima	59.5	17.2	-	1	10	SK	c	-	-	-	函館 Hakodate	60.8	5.6	-	1	0	SK	b	-	-	-	
鹿兒島 Kagosima	59.5	17.2	-	1	10	SK	c	-	-	-	那覇 Naha	60.5	5.1	SE	3	10	S	c	3	-	-	
宮崎 Miyazaki	59.7	18.0	-	0	10	N	r	-	-	-	札幌 Sapporo	59.7	4.8	-	1	0	-	b	4	-	-	
熊本 Kumamoto	60.7	15.4	NNW	4	10	N	r	3	-	-	札幌 Sapporo	60.0	6.4	WSW	6	10	N	r	7	-	-	
清水 Simidu	59.9	18.2	-	1	10	N	r	-	-	-	羽根 Habara	59.1	6.8	-	0	10	N	c	5	-	-	
高知 Kōchi	60.3	16.6	-	1	10	SC	c	-	-	-	旭川 Asahigawa	59.1	6.8	-	0	10	N	c	5	-	-	
室戸 Muroto	60.6	16.3	NE	4	10	N	r	16	-	-	浦河 Urakawa	60.4	5.1	NNW	7	10	S	f	13	-	-	
徳島 Tokushima	61.4	16.2	-	1	10	SC	c	-	-	-	帯廣 Obihiro	59.8	5.6	NNW	2	10	SK	c	8	-	-	
和歌山 Wakayama	61.1	15.4	-	1	10	SC	c	-	-	-	網走 Aburahi	58.5	7.6	SW	3	10	SK	c	6	-	-	
潮岬 Simisaki	60.4	16.9	NE	3	10	N	c	-	-	-	網走 Aburahi	59.9	5.6	-	1	10	S	f	17	-	-	
大分 Ōita	61.8	14.8	NNW	3	7	S	r	10	-	-	銀座 Nemuro	59.4	5.2	WSW	2	10	N	c	16	-	-	
松山 Matuyama	60.8	15.5	NW	2	10	N	c	-	-	-	釧路 Kuroishi	60.6	5.4	SSE	12	10	N	c?	-	-	-	
多度津 Tadotsu	61.2	15.4	SSE	2	10	SC	c	-	-	-	大泊 Ootomari	58.6	3.0	W	4	10	SK	c	3	-	-	
廣島 Hiroshima	61.7	15.1	-	1	10	N	c	-	-	-	敦香 Sikka	57.7	0.7	-	0	10	S	f	5	-	-	
岡山 Okayama	61.6	14.6	-	1	10	SC	c	-	-	-	釜山 Busan	61.1	13.5	-	0	10	SC	c	-	-	-	
神戸 Kobe	61.5	14.9	-	1	10	SK	c	-	-	-	濟州島 Saishūjō	59.9	13.2	S	4	10	N	r	-	-	-	
大阪 Ōsaka	61.9	15.5	NNE	3	10	SK	c	-	-	-	大浦 Moppo	61.6	12.3	N	5	10	SC	h	-	-	-	
京都 Kyōto	62.0	13.4	-	0	10	SK	c	-	-	-	仁川 Zinsen	62.3	10.2	NNE	5	10	CS	c	-	-	-	
八木 Yagi	61.8	13.8	-	0	10	SK	c	-	-	-	江陵 Koryō	63.7	10.0	-	0	10	CS	c	-	-	-	
福江 Fuchii	60.9	13.6	NE	5	10	N	r	5	-	-	元山 Gensan	64.4	8.5	WSW	2	1	C	b	-	-	-	
長崎 Nagasaki	60.8	13.9	NE	3	10	N	r	2	-	-	天津 Tientsin	64.5	5.4	-	0	0	-	b	-	-	-	
佐賀 Saga	61.6	13.6	-	1	10	N	r	5	-	-	雄基 Yūki	63.4	3.3	-	0	0	-	b	-	-	-	
福岡 Fukuoka	62.6	12.4	-	0	10	N	r	6	-	-	中江 Tyūkotin	64.0	0.5	-	0	0	-	b	-	-	-	
熊本 Kumamoto	61.9	12.6	-	1	10	N	r	1	-	-	新義州 Singisyū	63.8	6.4	-	0	0	-	b	-	-	-	
下関 Shimōnoseki	62.6	14.1	N	2	10	N	r	2	-	-	大連 Dairen	63.6	10.1	NW	2	0	-	b	-	-	-	
濱田 Hamada	62.0	13.4	ENE	2	10	N	r	-	-	-	營口 Yingkow	62.0	7.6	SSE	4	0	-	b	-	-	-	
境 Sakai	62.2	14.2	-	0	10	SC	c	-	-	-	奉天 Mukden	61.5	6.1	SW	4	0	-	b	-	-	-	
宮津 Miyadu	62.4	13.0	-	1	10	SK	c	-	-	-	長春 Changchun	62.0	6.0	SW	3	0	-	b	-	-	-	
津 Tsu	61.2	14.6	-	1	10	SK	c	-	-	-	天津 Tientsin	62.2	9.6	SW	3	0	-	b	-	-	-	
岐阜 Gifu	61.0	13.2	-	0	10	SK	c	-	-	-	青島 Tsingtau	63.6	11.5	SSE	5	4	C	bc	-	-	-	
名古屋 Nagoya	61.4	12.8	N	3	10	N	c	-	-	-	上海 Shanghai	61.3	12.1	-	1	10	N	r	35	-	-	-
濱松 Hamamatu	61.3	13.3	-	1	10	SK	c	-	-	-	大東島 Ōagarizima	59.0	-	S	3	10	C	c	-	-	-	
長津島 Nagaturo	61.3	14.9	ENE	4	10	KN	c	-	-	-	パラオ Palau	59.1	24.9	ESE	5	10	SK	c	-	-	-	
沼津 Numazu	60.8	14.9	-	1	10	SK	c	-	-	-	本那 Peñape	57.9	26.8	ENE	5	9	KN	r	2	-	-	-
沼津 Numazu	61.5	12.5	W	2	10	S	f	-	-	-	船名	東經	北緯	氣壓	風向	風力	天氣					
東京 Tōkyō	61.5	12.4	-	1	10	SK	c	-	-	-	SHIP.	E Long.	N Lat.	Air Pressure 700+	Wind ③	Dir.	Force	Weather				
熊谷 Kumagaya	61.8	11.1	-	0	10	SK	c	-	-	-	16th Kyōdō	m. 123	38	62.5	NW	1	bc					
布衣 Mera	61.3	14.5	-	0	10	SK	c	-	-	-	Oomi	m. 143	27	63.3	S	1	c					
銚子 Tsūsi	61.2	13.3	NNW	3	10	S	f	-	-	-	Amakusa	m. 132	42	57.4	NW	1	b					
八丈島 Hatidzōjima	61.5	16.1	ESE	2	10	KC	bc	-	-	-	Hiye	m. 153	43	63.5	E	4	f					
父島 Titōjima	62.0	19.8	-	0	6	K	bc	-	-	-	Kenzyō	m. 143	47	55.9	NW	2	c					
筑波山 Takubasan	62.5	10.1	-	1	10	SC	c	1	-	-	Ural	m. 125	36	61.5	NE	2	c					
高山 Takayama	65.5	8.5	-	0	10	S	c	-	-	-	Nōrin Hakudō	m. 152	47	65.4	ESE	5	c					
飯田 Iida	62.3	9.2	-	0	10	SK	c	-	-	-	NYK. Hakodate	m. 128	32	57.4	NE	4	r					
松本 Matsumoto	63.5	9.4	-	0	10	SC	c	-	-	-	NYK. Titibu	m. 169	32	65.8	ENE	3	c					
長野 Nagano	62.7	10.8	-	1	10	SK	c	-	-	-	Somedono	m. 121	25	56.7	NW	1	c					
甲府 Kōfu	61.9	12.9	-	0	10	SK	c	-	-	-	3rd Un'yō	m. 157	51	69.6	SSE	2	bc					
前橋 Maebasi	61.5	12.8	NW	3	10	SK	c	-	-	-	觀測所	時刻	氣壓	風向	風力	氣溫	天氣					
足尾 Asio	62.3	8.7	-	0	10	SC	c	-	-	-	STATIONS	Time	Air Pressure 700+	Dir.	Force	Air Temp.	Weather					
宇都宮 Utsunomiya	61.7	11.9	-	0	10	S	f	1	-	-	Hongkong	17	54.1	E	6	23	?					
藤島 Fukuşima	62.3	11.1	-	1	10	SC	c	-	-	-	Manila	7	56.6	-	0	26	clear					
桑根 Hikone	61.7	12.0	-	1	10	SC	c	-	-	-	Appari	7	56.1	S	2	25	clear					
伊吹山 Ibukisan	62.5	6.7	N	9	10	SC	c	-	-	-	Legaspi	7	56.3	-	0	25	clear					
福井 Fukui	62.5	13.0	-	0	10	SC	c	-	-	-	Hōjō	7	55.9	NNE	4	26	overcast					
金澤 Kanazawa	62.6	12.7	ENE	3	10	SK	c	-	-	-	Surigao	7	56.5	-	0	25	overcast					
輪島 Wajima	63.7	13.8	NNE	4	10	SK	c	-	-	-	Yap	7	57.0	NE	2	-	thunder					
伏木 Fushiki	63.6	12.9	N	5	10	SC	c	-	-	-	Guam	7	57.2	NE	2	-	clear					
高田 Takata	64.1	12.5	-	1	10	N	c	-	-	-	Bosco	7	55.8	SSE	2	28	fair					
新潟 Niigata	63.8	11.3	N	7	10	SK	c	-	-	-												
相川 Aikawa	63.6	10.0	-	1	10	SK	c	-	-	-												

天氣 Weather 快晴 Clear 晴 Fair 曇 Cloudy 雨 Rain 雪 Snow 霧 Fog 雷雨 Thunderstorm 濃霧 Thick haze  
記號 Notation b bc c r s f t

五月十日午后六時各地觀測表  
OBSERVATIONS at 6p.m. (135° M.S.T.) May 10 1931

測候所 STATIONS	氣壓 Air Press. mm. 700+	氣溫 Air Temp. °C	風向		風速		雲量	雲形	天氣	雨量 Precip. mm. (2)	測候所 STATIONS	氣壓 Air Press. mm. 700+	氣溫 Air Temp. °C	風向		風速		雲量	雲形	天氣	雨量 Precip. mm. (2)
			Dir.	Vel.	Dir.	Vel.															
パラオ Palau	55.7	27.9	NE	3	10	C	c	-	-	-	仁川 Zinsen	61.4	14.7	W	4	10	CS	c	-	-	-
恒春 Kōsūn	57.0	28.2	E	2	10	KC	c	-	-	-	江陵 Koryō	59.5	17.4	NNW	3	10	CS	c	-	-	-
澎湖 Hōko	57.2	25.7	NNE	4	10	KC	c	-	-	-	元山 Gensan	59.3	20.8	NW	4	10	C	c	-	-	-
臺北 Taihoku	57.2	27.8	E	2	8	SK	c	9	-	-	天津 Tientsin	60.6	8.5	NNE	2	4	SK	bc	-	-	-
石垣島 Isigakizima	57.8	26.6	S	4	4	KC	bc	-	-	-	雄基 Yūki	60.0	10.7	SSE	5	2	SK	b	-	-	-
那覇 Naha	58.9	25.2	-	1	10	SK	c	-	-	-	中江 Tyūkotin	60.3	12.9	-	1	8	K	c	-	-	-
名瀨 Naze	59.3	24.1	S	2	10	CS	c	-	-	-	新義州 Singisyū	62.									





五月十二日午前六時各地觀測表 OBSERVATIONS at 6a.m. (135° M.S.T.) May 12 1931

Table with multiple columns for weather observations at 6a.m. on May 12, 1931, including stations like Palau, Kōsyun, Taitō, etc., and weather conditions.

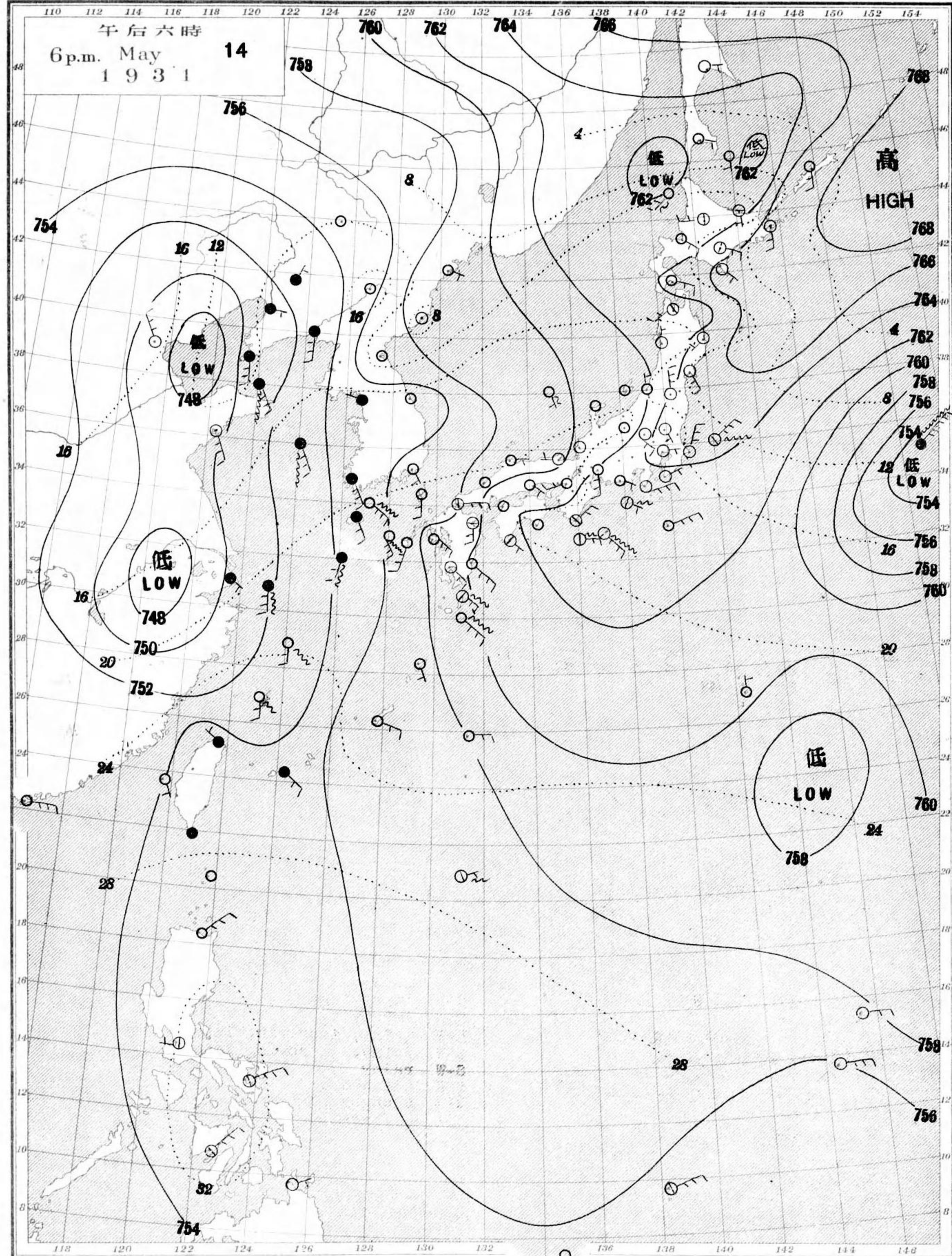
天氣 Weather 缺晴 Clear 晴 Fair 曇 Cloudy 雨 Rain 雪 Snow 霧 Fog 雷雨 Thunderstorm 濃霧 Thick haze 記號 Notation

五月十一日午後六時各地觀測表 OBSERVATIONS at 6p.m. (135° M.S.T.) May 11 1931

Table with multiple columns for weather observations at 6p.m. on May 11, 1931, including stations like Palau, Kōsyun, Taitō, etc., and weather conditions. Includes a section for ships (SHIP) and a section for stations (STATIONS) with time and weather.

Notes in the bottom right corner of the page, providing additional information or instructions regarding the data presented.

天氣圖  
WEATHER CHART.  
THE CENTRAL METEOROLOGICAL OBSERVATORY OF JAPAN. TOKYO.



明治廿七年三月七日第三種郵便物認可  
昭和六年五月十五日發行

發行人 發行所  
東京市麹町區竹平町貳番地

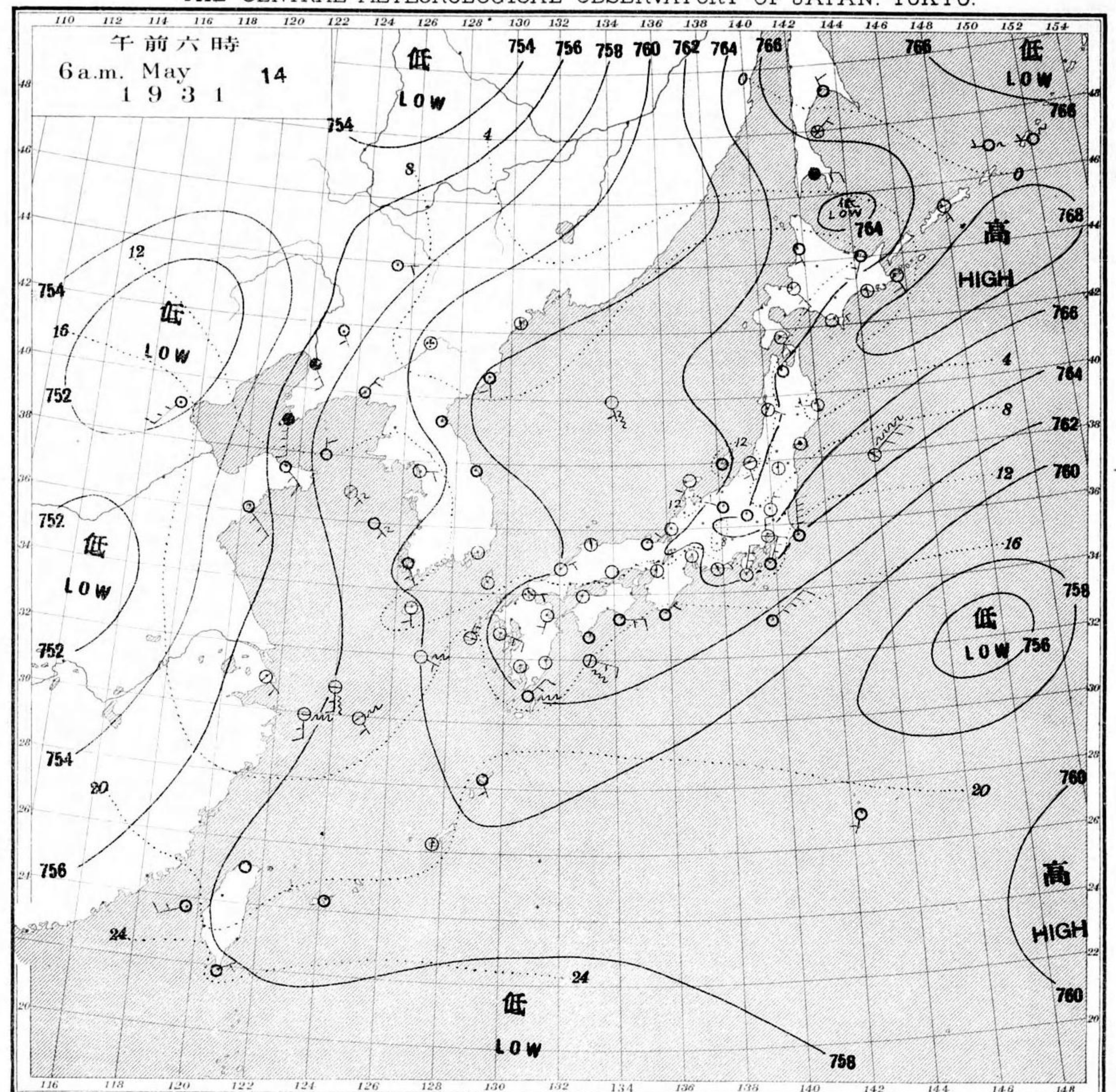
中央氣象臺

東京市麹町區飯田町六丁目貳拾壹番地  
印刷販賣者 清華堂 山田忠義

電話九段二三八四番  
定價郵稅共壹枚金五錢

等壓線 Isobaric line  
等溫線 Isothermal line  
不連續線 Line of discontinuity  
快晴 Clear  
晴 Fair  
曇 Cloudy  
雨 Rain  
雪 Snow  
霧 Fog  
雷雨 Thunder storm  
濃霧 Thick haze  
軟風 Light Wind 2-4 m.p.s.  
和風 Moderate Wind 4-6 m.p.s.  
疾風 Strong Wind 6-10 m.p.s.  
強風 Gale 10-15 m.p.s.  
烈風 Strong Gale 15-20 m.p.s.  
颶風 Hurricane 20-25 m.p.s.  
25-30 m.p.s.  
35-40 m.p.s.  
40 <

天氣圖  
WEATHER CHART.  
THE CENTRAL METEOROLOGICAL OBSERVATORY OF JAPAN. TOKYO.



天氣圖第一三四號

天氣豫報		WEATHER FORECASTS	
第一區 南亞東, 風	曇	I S-E	cloudy
第二區 北亞東, 風	晴	II N-E	fair
第三區 全	全	III N-E	fair
第四區 南亞東, 風	全	IV S-E	fair
第五區 南亞西, 風	全	V S-W	fair
第六區 全	全	VI S-W	fair
第七區 南亞東, 風	全	VII S-E	fair
第八區 全	曇少雨	VIII S-E	cloudy with some rain
第九區 全	晴	IX S-E	fair

東京豫報 TOKYO.  
今晚ハ風弱ク晴 温度降ル。  
明日ハ北風日中ハ南風 天氣良ク

天氣概況  
七六八氣 高氣壓ハ北海道 東方海上ニ中心ヲ持テ日本ハ全部ニ範圍内ガ大氣長ク長日本海岸ノ所外琉球 台湾等ガ廣ク居ルガアリマス。併シ北海道北方海上ニハ弱ク低氣壓ガアリマスガ大泊ヤ帶廣ク雨ガ降ツ居リマス。低氣壓ハ黑龍江中流 天津、北西方又漢口、北方等アリ。徐ノ北東ニ進ムガ居リマスガ朝鮮ハ薄曇トアリマス。温度ハ中部地方 關東地方ガ劇烈地方ガ昨年ヨリ三四度低クソレハ昨年並アリマス。



# 氣象電報正誤表

本表=依リテ天氣圖ヲ正誤ス 本表中ニ掲ケタル數字ノ中 氣壓 風速 溫度 雨量  
天氣圖ニ於ケル同義ニシテ 風向 雲形及 天氣ノ次表ノ意味ヲ有スルモノトス

天氣圖	風向	N	NE	E	ESE	SE	SSE	S	SSW	WSW	W	WNW	NW	NNW	N	天氣圖	風速	0	1	2	3	4	5	6	7	8	9	10
本表	風速	0	1	2	3	4	5	6	7	8	9	10	本表	雲形	C	CS	CK	KC	SC	SK	N	K	KN	S				

昭和5年1月

地名	日時	種目	誤	正	地名	日時	種目	誤	正
那智郡	1/1	氣壓	70.7	70.0	宮城郡	1/1	氣壓	70.7	70.0
高野郡	1/1	氣壓	70.7	70.0	岩手郡	1/1	氣壓	70.7	70.0
...	...	...	...	...	...	...	...	...	...

天氣圖第一三五號附錄

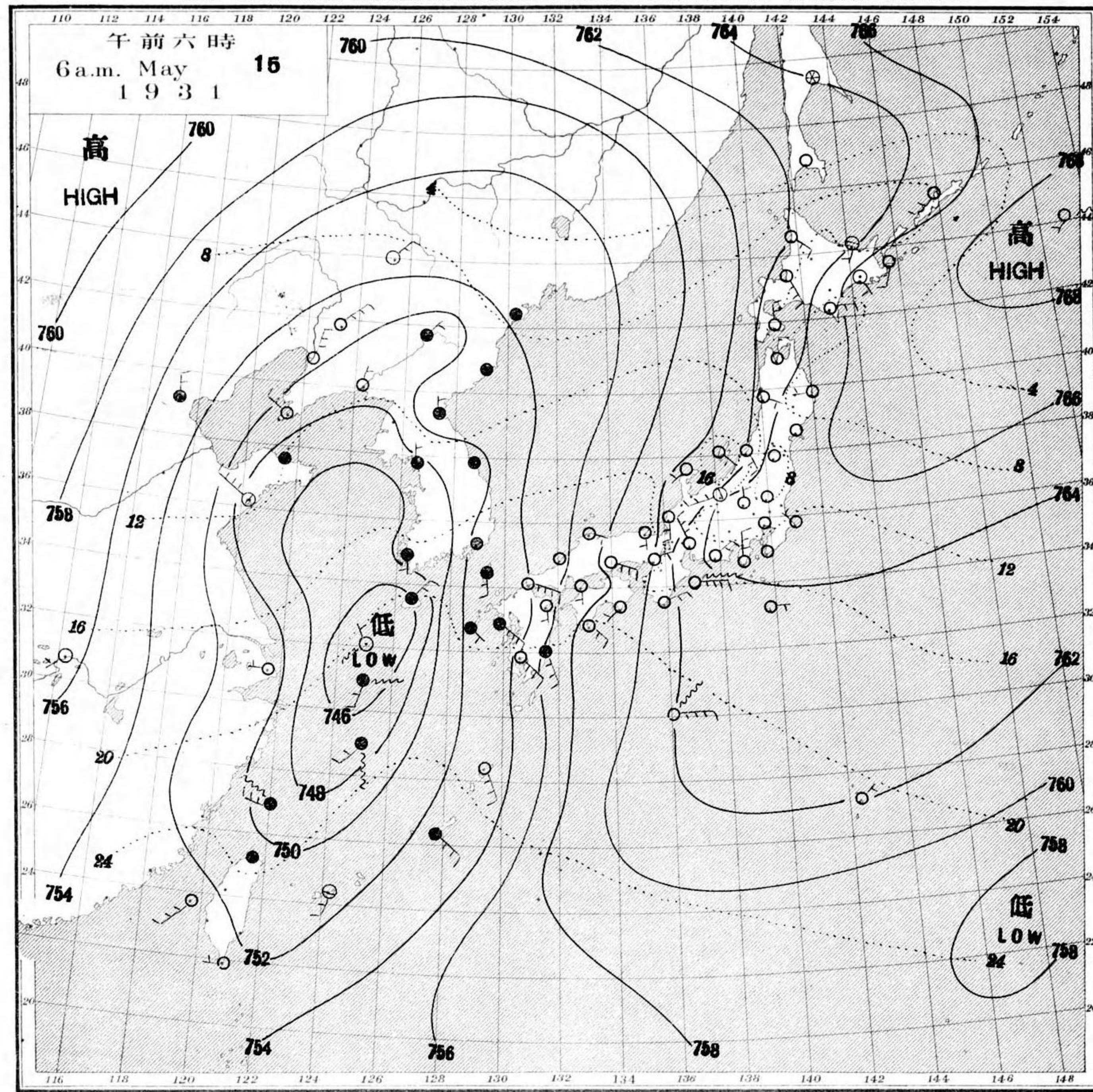
發行所

東京市町區竹町一番地

中央氣象臺

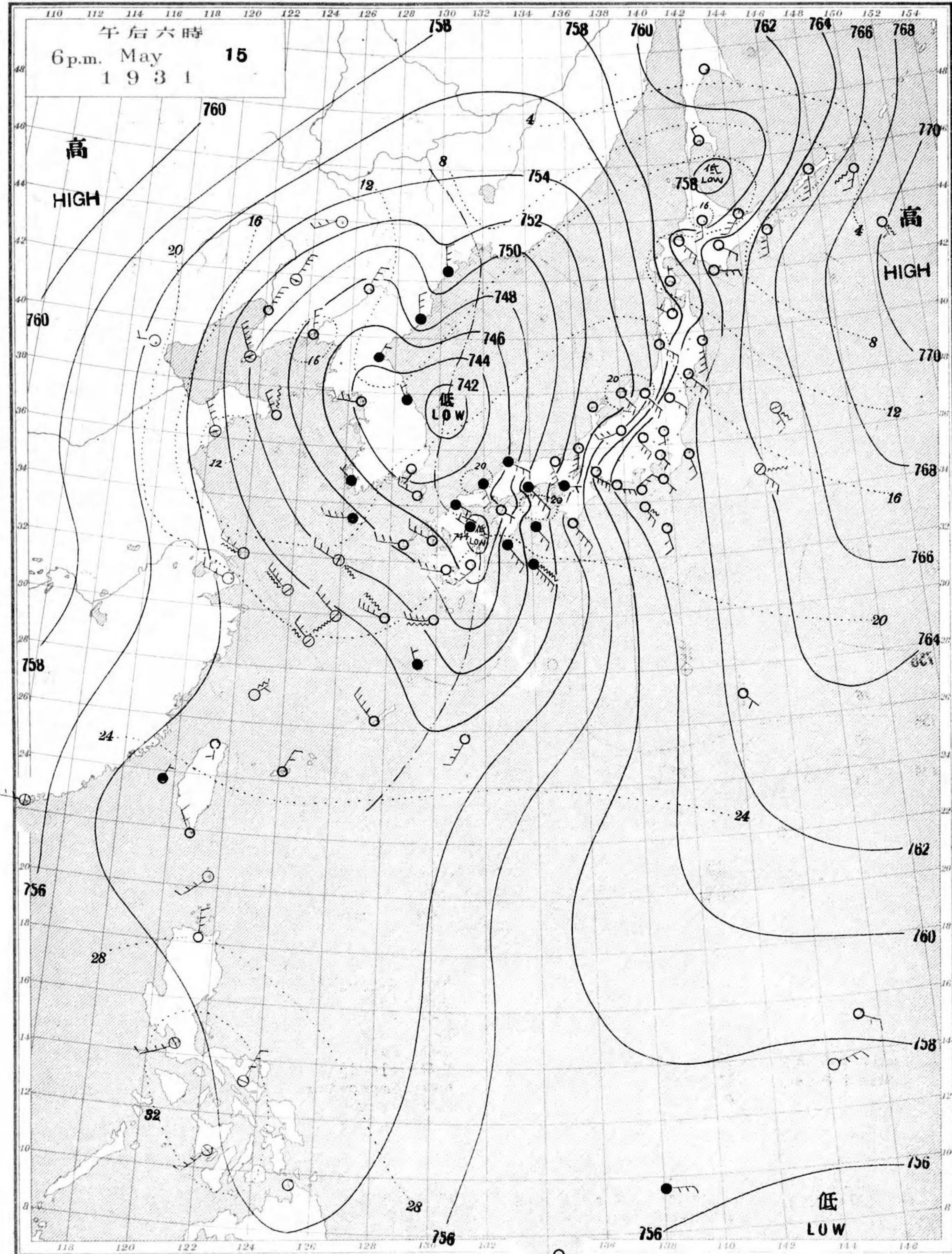
# 天氣圖 WEATHER CHART.

THE CENTRAL METEOROLOGICAL OBSERVATORY OF JAPAN. TOKYO.



天氣圖第一三五號	天氣豫報	WEATHER FORECASTS	東京區域圖
第一區	北乃至東、風 雨	I S-W rainy	
第二區	北乃至西、風 天氣良ナル	II N-W improving	
第三區	全	III N-W improving	
第四區	全	IV N-W rainy, improving later	
第五區	南乃至西、風	V S-W rainy, improving later	
第六區	全	VI S-W rainy	
第七區	南乃至東、風 天氣惡ナル	VII S-E changeable	
第八區	全	VIII S-E changeable	
第九區	北乃至東、風	IX N-E changeable	
天氣圖第一三五號	天氣概況	東京豫報 TOKYO.	
七六八耗、高氣壓八千島、南東洋上ヲ捲ヒ低氣壓ハ七四六耗ヲ濟州島、南西海上ヲ東北東ニ進ニテ居リマス。此、為ニ全國天氣ハ下リ坂ヲ朝鮮九州ニ殆ソト全部雨トナリ四國及琉球臺灣一部ニミ小雨カ降り始メテ居リマス。ソ他、各地ハ関東カテ西日本ニ雲ヲ北日本ハ薄曇トナリマス。溫度ハ近畿地方カ奥羽地方迄ハ平年ヨリ七八度低クソ、他、各地ハ平年並ニアリマス。		今晚ハ東寄リノ風 曇時ノ小雨 明日ハ南寄リノ風 雨後天氣次第ニ良ナル 暴風警報 第四區風雨強カルベシ十五日前八時五十分警成ス。	

天氣圖  
WEATHER CHART.  
THE CENTRAL METEOROLOGICAL OBSERVATORY OF JAPAN. TOKYO.



明治廿七年三月七日第三種郵便物認可  
昭和六年五月十六日發行

發行人發行所  
東京市麹町區竹下町貳番地

中央氣象臺

東京市麹町區飯田町六丁目貳拾壹番地  
印刷販賣者清華堂 山田忠義

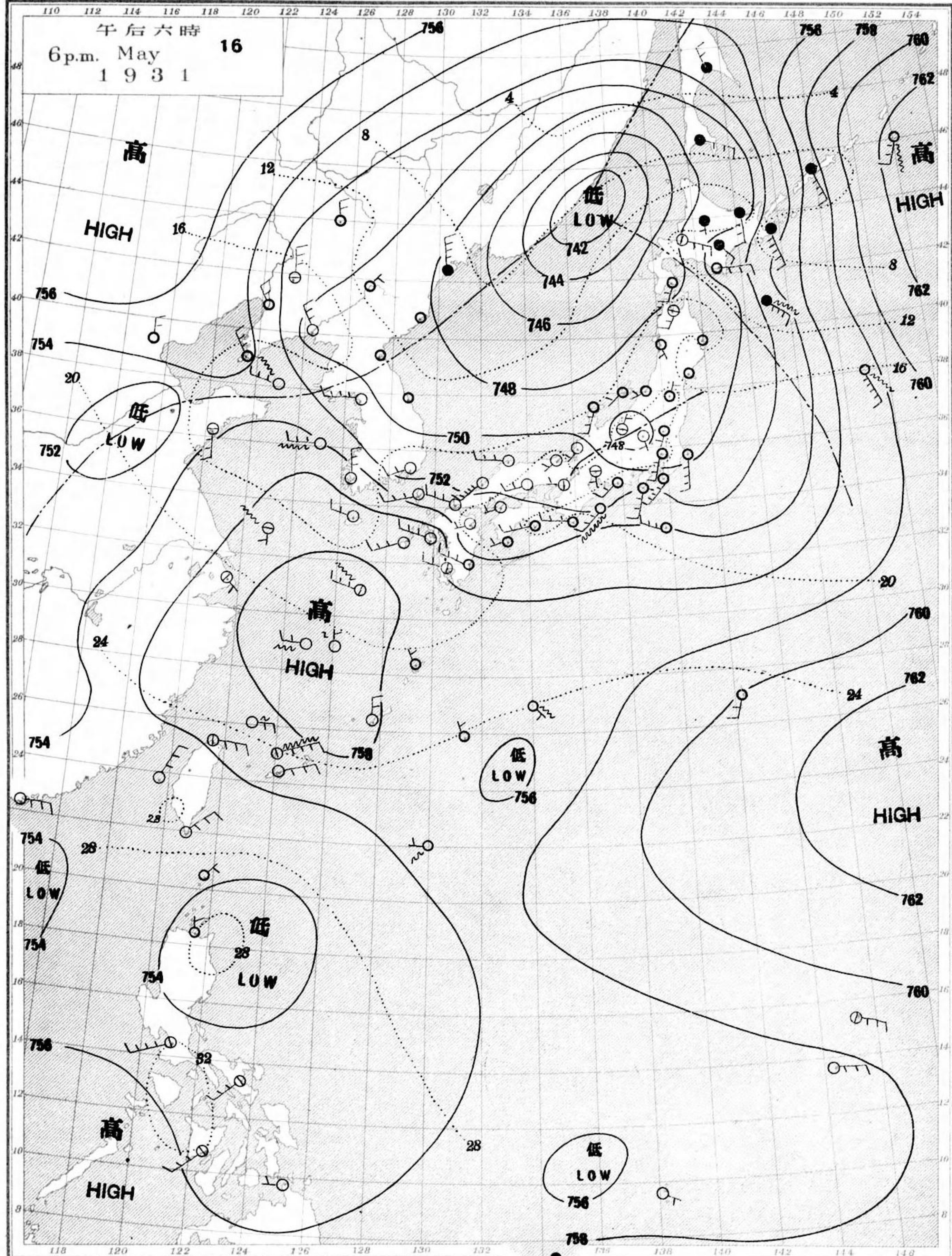
電話九段一八四四番  
定價郵稅共壹枚金五錢

等壓線 Isobaric line	快晴 Clear	雪 Snow	軟風 Light Wind 2-4 m.p.s.	烈風 Strong Gale 20-35 m.p.s.	颶風 Hurricane 29-35 m.p.s.
等溫線 Isothermal line	晴 Fair	霧 Fog	和風 Moderate Wind 4-6 m.p.s.	疾風 Strong Wind 6-10 m.p.s.	強風 Gale 10-15 m.p.s.
不連續線 Line of Discontinuity	曇 Cloudy	雷雨 Thunder storm	強風 Gale 10-15 m.p.s.	強風 Gale 10-15 m.p.s.	強風 Gale 10-15 m.p.s.
	雨 Rain	濃霧 Thick haze			

波模樣 Sea Disturbance, 無記號 Absence of symbol means dead calm, 海面穏和 Smooth, 浪稍高 Rough, 浪甚高 Very high, 怒濤 Phenomenal, 方向 Direction, 浪可 Moderate, 浪不可 Moderate.



天氣圖  
WEATHER CHART.  
THE CENTRAL METEOROLOGICAL OBSERVATORY OF JAPAN, TOKYO.



等壓線 Isobaric line	快晴 Clear	雪 Snow	軟風 Light Wind 2-4	烈風 Strong Gale 颶風 Hurricane
等溫線 Isothermal line	晴 Fair	霧 Fog	和風 Moderate Wind 4-6	15-20 m.p.s. 29-35 m.p.s.
不連續線 Line of Discontinuity	曇 Cloudy	雷雨 Thunder-storm	疾風 Strong Wind 6-10	20-25 " 35-40 "
	雨 Rain	濃霧 Thick haze	強風 Gale 10-15	25-29 " 40 "

波濤樣 Sea Disturbance; 無記號 Absence of symbol means dead calm; 海面平滑 Smooth; 浪高 Small swell; 浪高 Moderate; 浪高 Very high; 浪高 Phenomenal; 方向 Direction shows absence swell or roller comes.

明治廿七年三月七日第三種郵便物認可  
昭和六年五月十七日發行

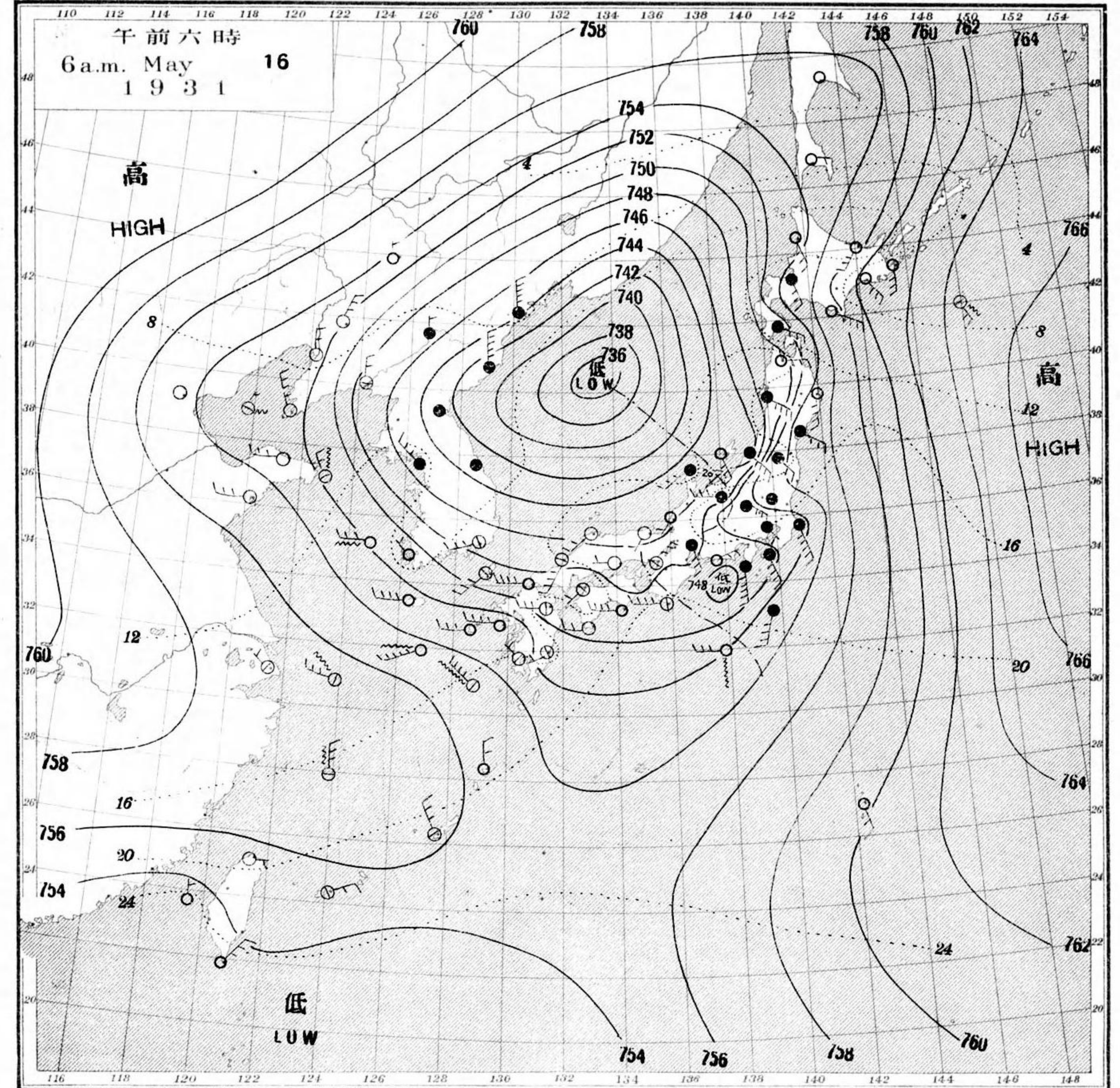
發行人 發行所  
東京市麹町區竹平町貳番地

中央氣象臺

東京市麹町區飯田町六丁目貳拾壹番地  
印刷販賣者 清華堂 山田忠義 (定價郵稅共壹拾金五錢)

電話九段二八四四番

天氣圖  
WEATHER CHART.  
THE CENTRAL METEOROLOGICAL OBSERVATORY OF JAPAN, TOKYO.



天氣圖第一三六號

天氣	豫報
第一區	北乃至東風 曇少雨
第二區	北乃至西風 晴
第三區	全 全
第四區	全 全
第五區	南乃至西風 全
第六區	北乃至西風 曇
第七區	全 天氣良好
第八區	全 風雨強
第九區	南乃至西風 全

WEATHER FORECASTS	氣象區域圖
I N-E	cloudy with some rain
II N-W	fair
III N-W	fair
IV N-W	fair
V S-W	fair
VI N-W	cloudy
VII N-W	improving
VIII N-W	stormy
IX S-W	stormy

天氣概況  
七三六號ノ翌日ニ低氣壓ハ次等ニ発達シ、日本海中部ヲ北東ニ進行中ナリ北日本ハ次等ニ暴風雨トナリ、副低氣壓ハ七四八ニ達シ、九州ニ至リ果ニ連シテ居ラス、コレ為イ豆カラ序總海岸ニ暴風雨トナツテ居ラス、雨ハ中部地方カラ北海道南部ニ至リ、朝鮮ニ降リ、関西地方ハ西風強ク、晴レテ曇リ、シテ琉球ハ晴、台灣ハ曇テアラズ、高氣壓ハ七五八ニ達シ、揚子江流域ヲ掩テ居ラス、溫度ハ一般ニ平年ヨリ三、四度高過テ居ラス。

東京豫報 TOKYO.  
今晚ハ西寄リ風稍強ク、天氣良好、明日ハ西寄リ風、天氣良好、暴風警報、第二三區風雨強ク、十五日午後四時警戒ス、第五區風雨強ク、十五日午後八時十分警戒ス、東京地方風雨強ク、(最強風速十二、三米、見込)十六日午前一時一分警戒ス、第六七八九區風雨強ク、十六日午前九時警戒ス、第二三四區十六日午前九時警戒ヲ解、東京地方南西風強ク、(最強風速十米内外、見込)十六日午前九時四十分警戒ス。

五月十五日午前六時各地觀測表  
OBSERVATIONS at 6a.m. (135° M.S.T.) May 15 1931

Table with columns for STATIONS, Air Press., Air Temp., Wind, Clouds, Weather, Precip. for various locations including Palau, Yamagata, Akita, etc.

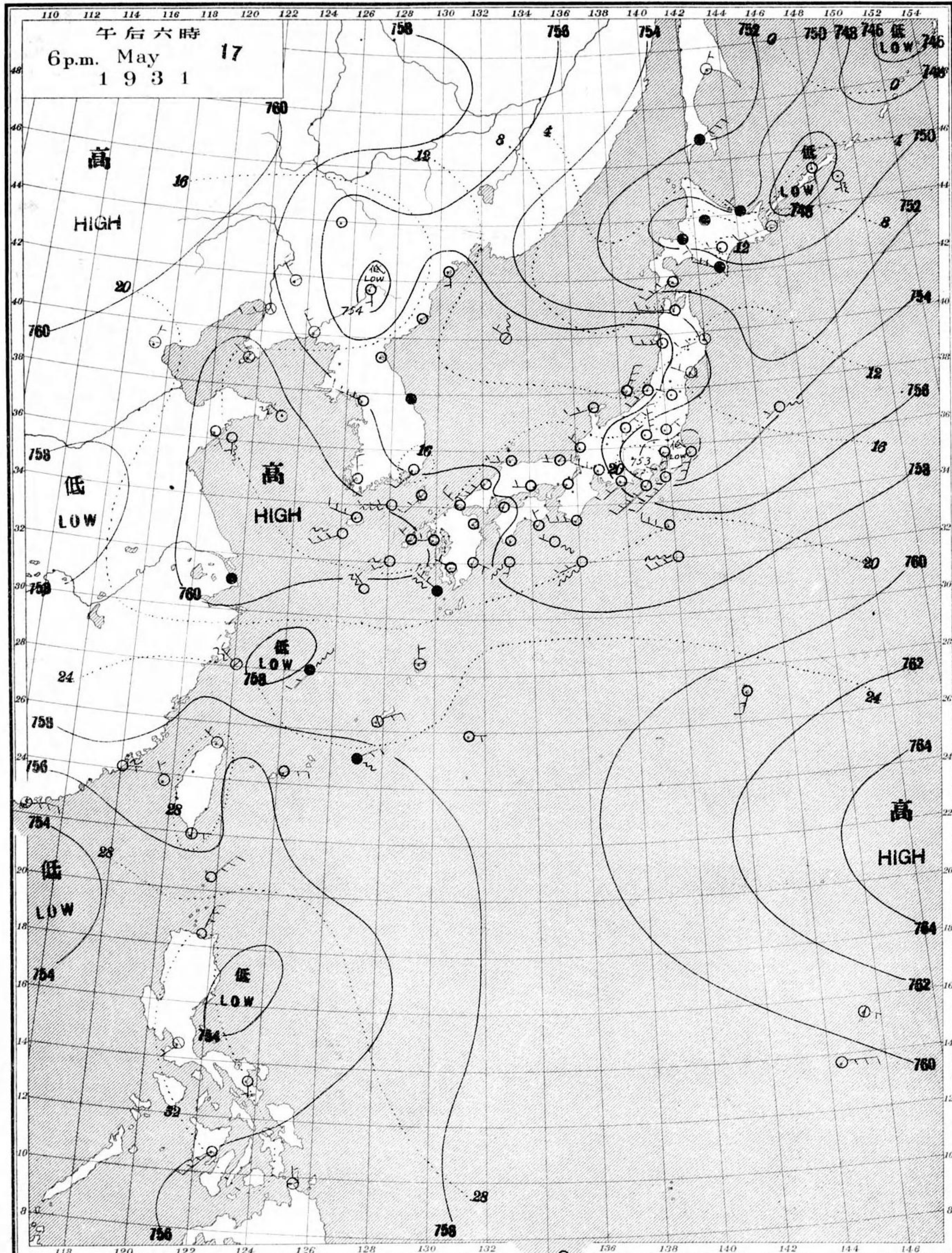
五月十四日午後六時各地觀測表  
OBSERVATIONS at 6p.m. (135° M.S.T.) May 14 1931

Table with columns for STATIONS, Air Press., Air Temp., Wind, Clouds, Weather, Precip. for various locations including Palau, Zinsen, Koryo, etc. Includes a SHIP section with columns for Name, Longitude, Latitude, Air Pressure, Wind, and Weather.

天氣 Weather 快晴 Clear 晴 Fair 雲 Cloudy 雨 Rain 雪 Snow 霧 Fog 雷雨 Thunderstorm 濃霧 Thick haze  
記號 Notation b bc c r s f t



天氣圖  
WEATHER CHART.  
THE CENTRAL METEOROLOGICAL OBSERVATORY OF JAPAN. TOKYO.



等壓線 Isobaric line  
等溫線 Isothermal line  
不連續線 Line of Discontinuity

快晴 Clear  
晴 Fair  
曇 Cloudy  
雨 Rain

雪 Snow  
霧 Fog  
雷雨 Thunder-storm  
濃煙霧 Thick haze

軟風 Light Wind 2-4 m.p.s.  
和風 Moderate Wind 4-6 m.p.s.  
疾風 Strong Wind 6-10 m.p.s.  
強風 Gale 10-15 m.p.s.

烈風 Strong Gale 15-20 m.p.s.  
颶風 Hurricane 20-25 m.p.s.  
暴風 25-29 m.p.s.  
颶風 Hurricane 29-35 m.p.s.

波模樣 Sea Disturbance  
浪稍高 Rough  
浪甚高 Very high  
怒濤 Phenomenal

無記號海面平滑 Absence of symbol means dead calm  
海面穏和 Smooth  
浪稍高 Very high  
浪甚高 Very high  
怒濤 Phenomenal

方向 Direction shows whence swell or roller comes

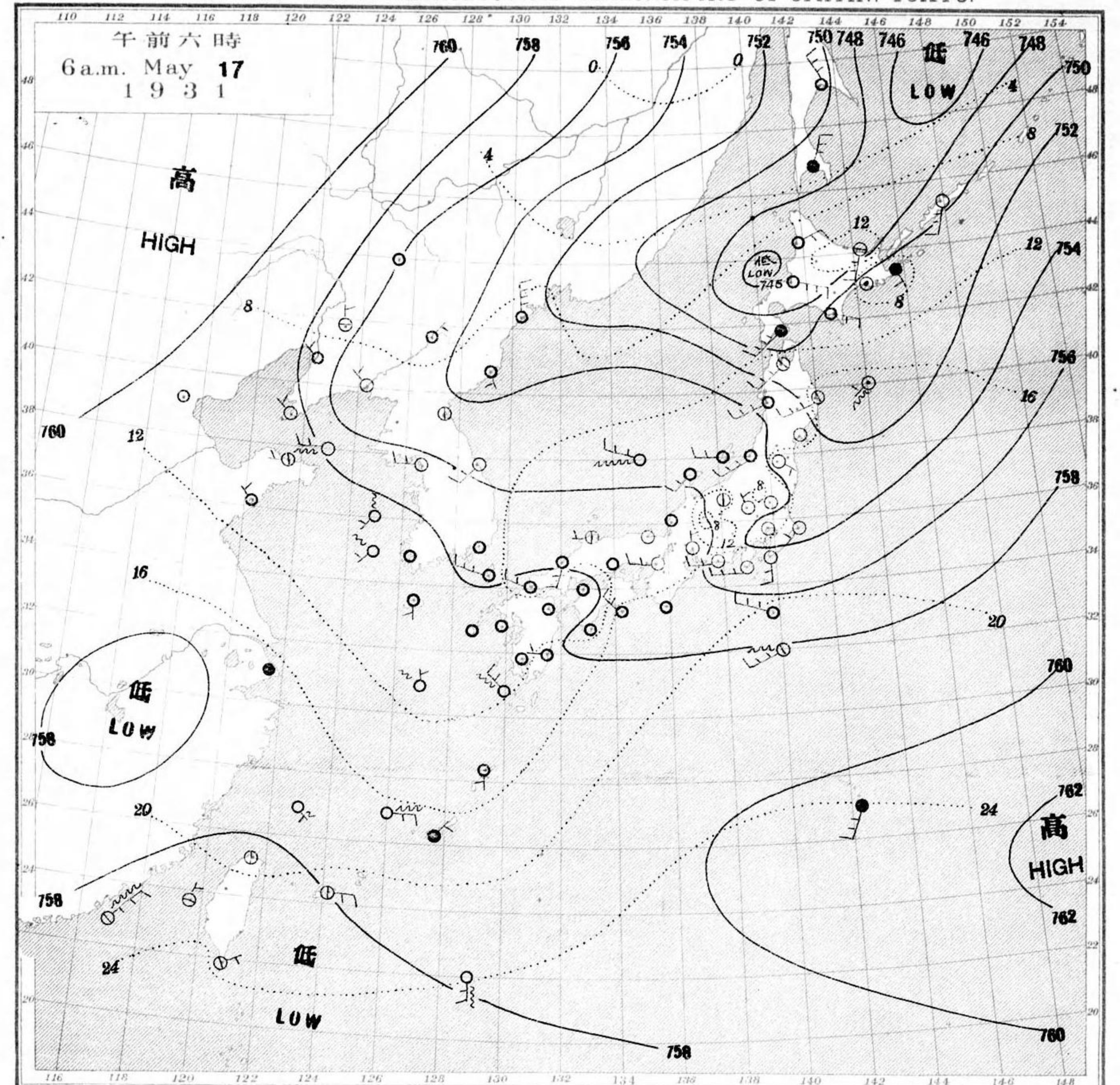
明治廿七年三月七日第三種郵便物認可  
昭和六年五月十八日發行

發行人發行所  
東京市總町區竹平町貳番地

中央氣象臺

東京市總町區飯田町六丁目貳拾壹番地  
印刷販賣者清華堂 山田忠義 (定價郵稅共壹枚金五錢)

天氣圖  
WEATHER CHART.  
THE CENTRAL METEOROLOGICAL OBSERVATORY OF JAPAN. TOKYO.



天氣圖第一三七號

天氣豫報		WEATHER FORECASTS	
第一區 南カ至東、風 曇少雨	第二區 北カ至東、風 雨	第三區 全 全	第四區 全 全
第五區 南カ至東、風 天氣惡ナル	第六區 北カ至東、風 全	第七區 北カ至西、風 晴少雨	第八區 北カ至東、風 曇
第九區 北カ至西、風 曇			

東京豫報 TOKYO.  
今晚ハ西寄リ風 薄曇  
明日ハ南寄リ風 曇夕刻頃ハ雨ナリ模様

暴風警報  
第五區十六日午前十二時警戒ヲ解除ス  
第六、七、八、九區風雨強カベシ十六日午後三時五分警戒ス  
第六、七區十六日午後八時十分警戒ヲ解除ス  
東京地方十七日午前八時五十分警戒ヲ解除ス  
第八、九區十七日午前八時五十分警戒ヲ解除ス

天氣概況  
昨夜日本海ニアツタ低氣壓ハ勢力カ衰エ、今朝ハ分裂シテオホク、海南部、北海道、沿岸近クアリ、ドナモ北東ニ進ンテ居リマス、コノ低ハ北陸ハ曇リ、奥羽及北海道ハマダ雨ガ降ツテ居リマス、揚子江下流ニハ七五八ハ、低氣壓ガアツテ東ニ進ミ、上海ハ雨ガ降リ始メ、關西地方ハ薄曇トナリマス、高氣壓ハ一ツハ七六ニ、北太平洋ヲ掩ヒ、他ハ七六〇ニ、北陸、朝鮮及近畿カラ関東マデ、又奥羽東部ハ晴レテ居リマス、溫度ハ一般ニ平年ヨリモ一二度高ク、殊ニ北海道ハ七、八度モ高ク起ガリマス、九州方面ハ五度許リ低過ギテ居リマス。

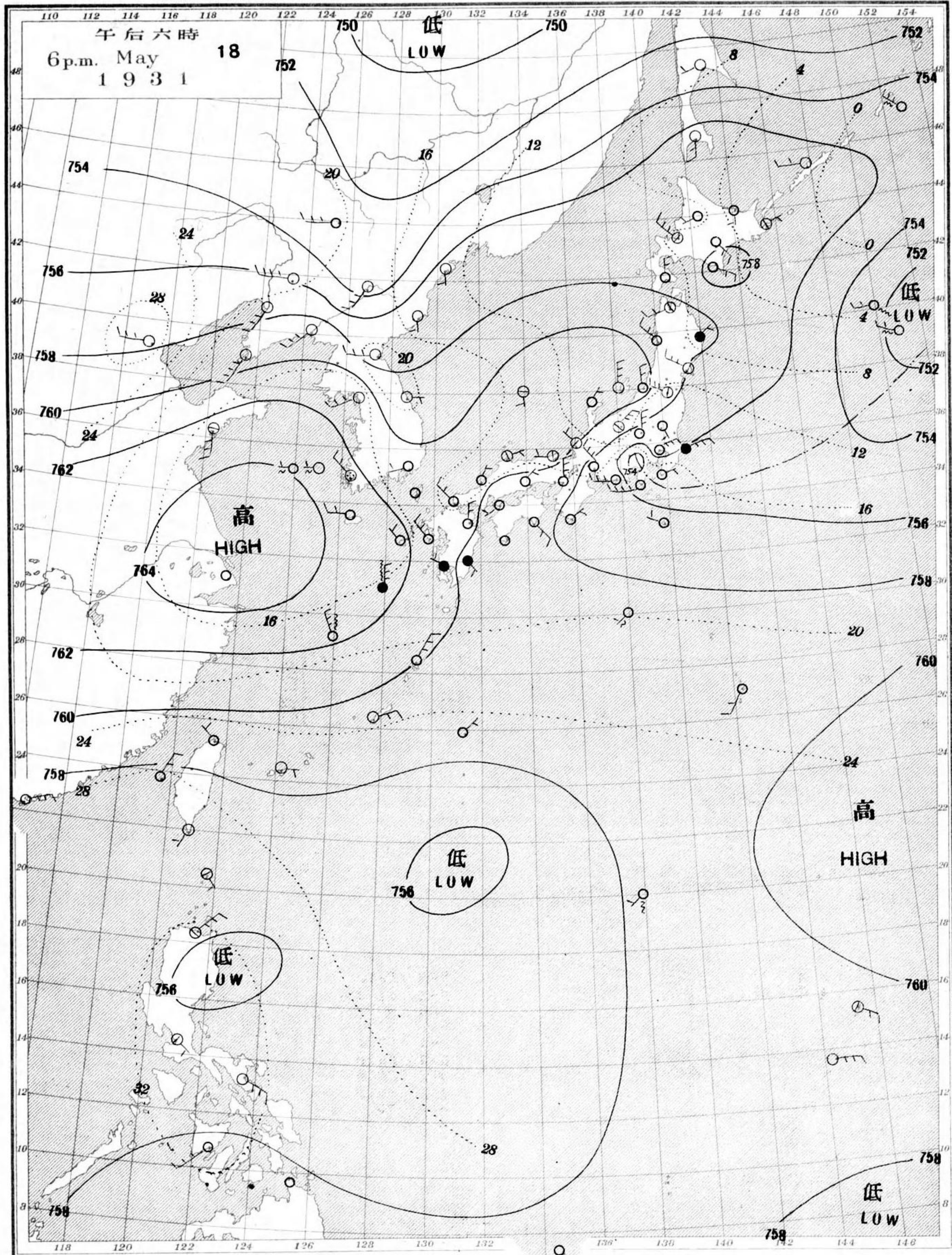
五月十六日午前六時各地觀測表  
OBSERVATIONS at 6am. (135° M.S.T.) May 16 1931

測候所 STATIONS		氣壓 Air Press. mm. 700+	氣温 Air Temp. °C	風向 Wind Direc.	風速 Vel. m/s	雲量 Amt.	雲形 Form	天気 Weather	雨量 Precip. mm. (1)	測候所 STATIONS		氣壓 Air Press. mm. 700+	氣温 Air Temp. °C	風向 Wind Direc.	風速 Vel. m/s	雲量 Amt.	雲形 Form	天気 Weather	雨量 Precip. mm. (1)	
パラオ Palau	57.4	26.0	-	0	10	C	c	20		山形 Yamagata	51.1	15.5	ESE	2	10	N	r	1		
恒春 Kōsuyun	53.6	24.4	NE	6	10	SK	c	41		秋田 Akita	48.5	15.1	ESE	10	10	N	r	r	5	
臺南 Tainan	55.5	21.8	NNW	3	10	SK	c	7		水戸 Mito	52.7	15.6	SE	6	10	N	r	r	14	
澎湖 Hōko	53.9	24.6	-	1	10	SK	c	46		小名瀨 Onahama	54.1	13.1	SSE	5	10	N	r	r	7	
臺北 Taihoku	55.3	19.9	E	3	0	SK	b	169		石巻 Isinomaki	54.5	14.3	ESE	8	10	N	r	r	1	
石加島 Isigakizima	55.8	21.9	ENE	5	4	KC	bc	86		水澤 Midusawa	53.9	15.0	SSE	10	10	N	r	r	2	
那覇 Naha	56.3	21.5	NNW	7	7	C	bc	57		盛岡 Morioka	52.1	14.9	SSE	9	10	N	r	r	6	
名瀨 Naze	55.4	19.1	N	4	10	C	c	89		宮古 Miyako	54.4	15.6	S	12	10	S	c	-	-	
鹿兒島 Kagosima	52.8	16.0	NW	2	6	SK	bc	56		青森 Aomori	49.5	17.5	E	6	10	SK	c	-	-	
										函館 Hakodate	51.8	11.1	ESE	7	10	N	r	r	7	
宮崎 Miyazaki	51.5	15.1	WSW	3	4	SK	bc	58		赤松 Suttu	52.0	9.8	SSE	11	10	N	r	r	1	
熊本 Kumamoto	52.2	15.5	WSW	4	10	SK	c	52		札幌 Sapporo	54.2	10.6	SSE	8	10	N	r	r	1	
清水 Simidu	49.8	19.1	W	4	1	SK	b	52		札幌 Haboro	52.9	13.6	SSE	7	10	SC	c	-	-	
高知 Kōti	49.1	14.2	-	1	2	K	b	65		旭川 Asahigawa	54.2	13.1	SSW	5	10	N	c	-	-	
室戸 Muroto	48.2	18.5	W	10	8	K	c	37		浦河 Urakawa	57.7	10.0	ESE	14	10	N	c	-	-	
徳島 Tokushima	47.9	16.3	-	1	1	SK	b	82		常陸 Obihiro	58.3	11.2	S	6	10	S	c	-	-	
和歌山 Wakayama	47.8	17.7	-	1	0	SK	b	14		網走 Abasiri	56.7	12.5	SSW	7	10	SK	c	-	-	
潮岬 Siomisaki	48.5	21.0	W	10	4	SK	bc	35		釧路 Kusiro	60.1	7.7	SE	7	10	SC	c	-	-	
大分 Ōita	49.7	17.0	W	6	3	SK	bc	35		根室 Nemuro	61.2	6.5	S	9	10	SK	c	-	-	
松山 Matuyama	49.8	15.7	SW	3	3	KC	bc	19		砂那 Syana	63.1	10.2	SW?	3	10	N	c	-	-	
多度津 Tadotu	48.1	16.7	WSW	8	0	K	b	9		大泊 Ootomari	54.8	5.2	E	3	10	SC	c	-	-	
廣島 Hiroshima	48.8	16.9	SSW	4	10	N	c	53		敷香 Sikka	54.2	0.4	-	1	10	S	c	-	-	
岡山 Ōkayama	47.6	16.6	W	2	2	KN	b	6		釜山 Husan	46.8	15.0	WSW	6	7	SK	bc	65		
神戸 Kōbe	47.3	17.1	WNW	6	4	SK	bc	32		濟州島 Saisyūtō	52.2	12.4	W	11	9	N	c	1		
大阪 Ōsaka	47.2	17.2	NE	8	6	SK	bc	22		本浦 Moppo	50.9	11.9	NW	3	10	N	c	20		
京都 Kyōto	47.4	16.7	-	1	7	SK	bc	26		仁川 Zinsen	44.8	12.5	NW	6	10	N	r	10		
八木 Yagi	48.2	17.0	ENE	2	6	SK	bc	4		江陵 Kōryō	43.9	10.5	-	1	10	N	r	22		
富田 Tomie	52.2	15.2	W	9	10	SK	c	50		元山 Gensan	42.9	11.8	-	0	10	N	r	44		
長崎 Nagasaki	52.3	14.7	W	11	10	SK	c	94		咸津 Yōsin	40.6	11.7	N	17	10	N	r	43		
佐賀 Saga	51.2	15.2	SW	3	10	SK	c	69		雄基 Yūki	44.0	7.7	N	16	10	N	r	26		
福岡 Fukuoka	50.7	15.3	WNW	5	9	N	c	34		中江津 Tyūkōtin	47.2	8.3	N	3	10	N	r	1		
伊豆 Ito	49.0	14.0	SW	8	7	N	bc	57		新義州 Singisyū	47.5	11.8	N	5	4	SC	bc	-		
下関 Simonoseki	49.6	14.3	W	10	10	SK	c	51		大連 Dairen	52.5	9.8	NNW	11	0	-	b	-		
濱田 Hamada	47.0	16.1	SSW	12	3	N	bc	33		營口 Yingkow	52.2	7.5	N	5	0	-	b	-		
境 Sakai	45.9	17.3	SW	5	1	SK	b	15		奉天 Mukden	51.3	6.2	NNE	6	1	CS	b	-		
宮津 Miyadu	45.7	17.4	SSW	3	0	-	b	8		長春 Changchun	53.5	7.0	N	2	10	SC	c	-		
津 Tsu	47.8	16.5	W	3	4	SK	bc	68		天津 Tientsin	54.1	11.0	-	1	0	KC	b	-		
岐阜 Gifu	47.4	17.6	E	2	10	N	r	55		青島 Tsingtau	54.8	10.1	-	6	0	-	b	-		
名古屋 Nagoya	47.6	17.9	SSE	8	7	N	r	16		上海 Shanghai	57.1	12.7	NW	2	7	SC	bc	-		
濱松 Hamamatu	48.9	16.9	ENE	4	10	SK	c	91		大東島 Ōagarizima										
長津島 Nagaturo	48.9	17.5	S	17	10	N	r	40		小笠原 Saipan	59.5	25.9	ESE	5	8	C	c	-		
沼津 Numadu	49.5	16.1	N	3	10	N	r	65		ポナペ Ponape	58.7	28.2	ENE	4	7	K	bc	-		
横濱 Yokohama	50.1	16.0	SE	3	10	N	r	54												
東京 Tōkyō	50.6	16.0	SE	3	10	N	r	41												
熊谷 Kumagaya	51.2	15.6	ESE	3	10	N	r	16												
布良 Mera	49.9	18.5	ESE	10	10	N	r	32												
熊野 Tyōsi	51.6	16.6	SSE	16	10	N	r	10												
八丈島 Hatidyōzima	52.7	19.5	SSW	13	10	N	r	16												
父島 Titizima	59.9	22.0	SSE	4	10	N	c	-												
筑波山 Tukubasan	51.2	11.6	ESE	9	10	N	r	13												
高山 Takayama	46.7	13.6	-	0	10	N	r	20												
飯田 Iida	49.3	12.5	-	0	10	N	r	20												
松本 Matumotō	50.6	12.0	-	0	10	N	r	24												
長野 Nagano	47.1	15.0	W	7	10	N	r	5												
甲府 Kōfu	50.7	13.1	E	3	10	N	r	30												
前橋 Maebasi	51.0	15.3	ESE	7	10	N	r	8												
足尾 Asio	52.7	12.1	-	1	10	N	r	27												
宇都宮 Utunomiya	52.4	15.2	-	1	10	N	r	17												
福島 Fukushima	52.2	17.0	SE	4	10	N	r	-												
高根 Hikone	47.5	17.3	S	2	4	SK	bc	3												
伊吹山 Ibukisan	46.0	17.8	SSW	2	9	SK	c	6												
金澤 Kanazawa	45.2	16.7	SW	7	10	N	c	3												
輪島 Wazuma	45.8	15.2	SW	8	10	N	r	18												
伏木 Hosiki	45.6	18.3	W	6	10	N	r	3												
高田 Takata	46.3	20.1	SSE	6	10	N	c	-												
新潟 Niigata	45.5	18.2	SE	13	10	N	r	1												
相川 Aikawa	45.4	16.8	SSE	9	10	N	c	1												

五月十五日午後六時各地觀測表  
OBSERVATIONS at 6p.m. (135° M.S.T.) May 15 1931

測候所 STATIONS		氣壓 Air Press. mm. 700+	氣温 Air Temp. °C	風向 Wind Direc.	風速 Vel. m/s	雲量 Amt.	雲形 Form	天気 Weather	雨量 Precip. mm. (2)	測候所 STATIONS		氣壓 Air Press. mm. 700+	氣温 Air Temp. °C	風向 Wind Direc.	風速 Vel. m/s	雲量 Amt.	雲形 Form	天気 Weather	雨量 Precip. mm. (2)	
パラオ Palau	57.3	26.5	-	0	10	K	c	6		仁川 Zinsen	43.8	14.3	W	7	10	N	c	-		
恒春 Kōsuyun	52.8	26.8	NNW	4	10	SK	c	6		江陵 Kōryō	43.2	12.5	NNW	2	10	N	r	r	11	
澎湖 Hōko	52.1	26.5	NNE	3	10	N	r	-		元山 Gensan	45.8	10.0	NNE	3	10	N	r	r	12	
臺北 Taihoku	53.9	23.6	S	2	10	SK	c	3		咸津 Yōsin	48.1	11.3	N	8	10	N	r	r	13	
石加島 Isigakizima	63.2	23.6	NNE	5	10	SK	c	82		雄基 Yūki	51.3	8.6	N	8	10	N	r	r	6	
那覇 Naha	52.8	23.2	NW	10	10	SK	c	19		中江津 Tyūkōtin	47.3	13.7	NNE	6	10	SK	c	-		
名瀨 Naze	51.5	21.0	NNW	3	10	N	r	28		新義州 Singisyū	46.7	16.2	N	9	10	SK	c	-		
鹿兒島 Kagosima	47.6	19.6	W	7	10	N	c	51		大連 Dairen	50.0	13.3	NNW	17	3	SK	bc	-		
宮崎 Miyazaki	44.4	22.1	SW	6	10	N	c	56		營口 Yingkow	51.8	15.4	NNE	11	8	C	bc	-		
熊本 Kumamoto	45.8	19.3	-	1	10	N	r	40		奉天 Mukden	51.1	15.1	NNE	11	4	C	bc	-		
清水 Simidu	47.9	20.6	SE	8	10	N	r	23		長春 Changchun	53.5	13.0	WSW	6	0	-	b	-		
高知 Kōti	51.2	19.0	ESE	9	10	N	r	21		天津 Tientsin	54.8	21.1	W	2	0	C	bc	-		
室戸 Muroto	51.0	18.4	SE	5	10	N	r	4		青島 Tsingtau	53.1	11.3	NNW	11	4	SK	bc	1		
和歌山 Wakayama	52.6	20.3	SE	5	10	SK	c	-		上海 Shanghai	53.7	21.2	WNW	9	0	-	b	-		
潮岬 Siomisaki	55.4	19.8	SE	12	10	N	c	2		ラサライ Rasazima										
大分 Ōita	43.3	18.7	WNW	2	10	N	r	21		大東島 Ōagarizima	53.4	-	SSW	8	10	SK	c	0-10		
松山 Matuyama	44.8	19.5	ESE	3	10	N	c	4												
多度津 Tadotu	48.0	20.1	E	4	10	N	c	-												
廣島 Hiroshima	46.9	17.1	-	1	10	N	r	29												
岡山 Ōkayama	50.4	18.8	SE	13	10	N	r	-			</									

天氣圖  
WEATHER CHART.  
THE CENTRAL METEOROLOGICAL OBSERVATORY OF JAPAN. TOKYO.



等壓線 Isobaric line    快晴 Clear    雪 Snow  
 等溫線 Isothermal line    晴 Fair    霧 Fog  
 不連續線 Discontinuity    雲 Cloudy    雷雨 Thunder-storm  
 雨 Rain    濃霧 Thick haze

軟風 Light Wind 2-4 m.p.s.    烈風 Strong Gale 29-35 m.p.s.  
 和風 Moderate Wind 4-6    疾風 Strong Wind 6-10    強風 Gale 10-15  
 15-20 m.p.s.    20-25    25-29    40 <

波模樣 Sea Disturbance; 無記號海面平滑 Absence of symbol means dead calm; 海面穏か Smooth; 小波 Swell; 浪小 Slight; 浪可 Moderate;  
 浪稍高 Rough; 浪甚高 Very high; 怒濤 Phenomenal; 方向 示 浪之來向 Direction shows whence swell or roller comes.

明治廿七年三月七日第三種郵便物認可  
昭和六年五月十九日發行

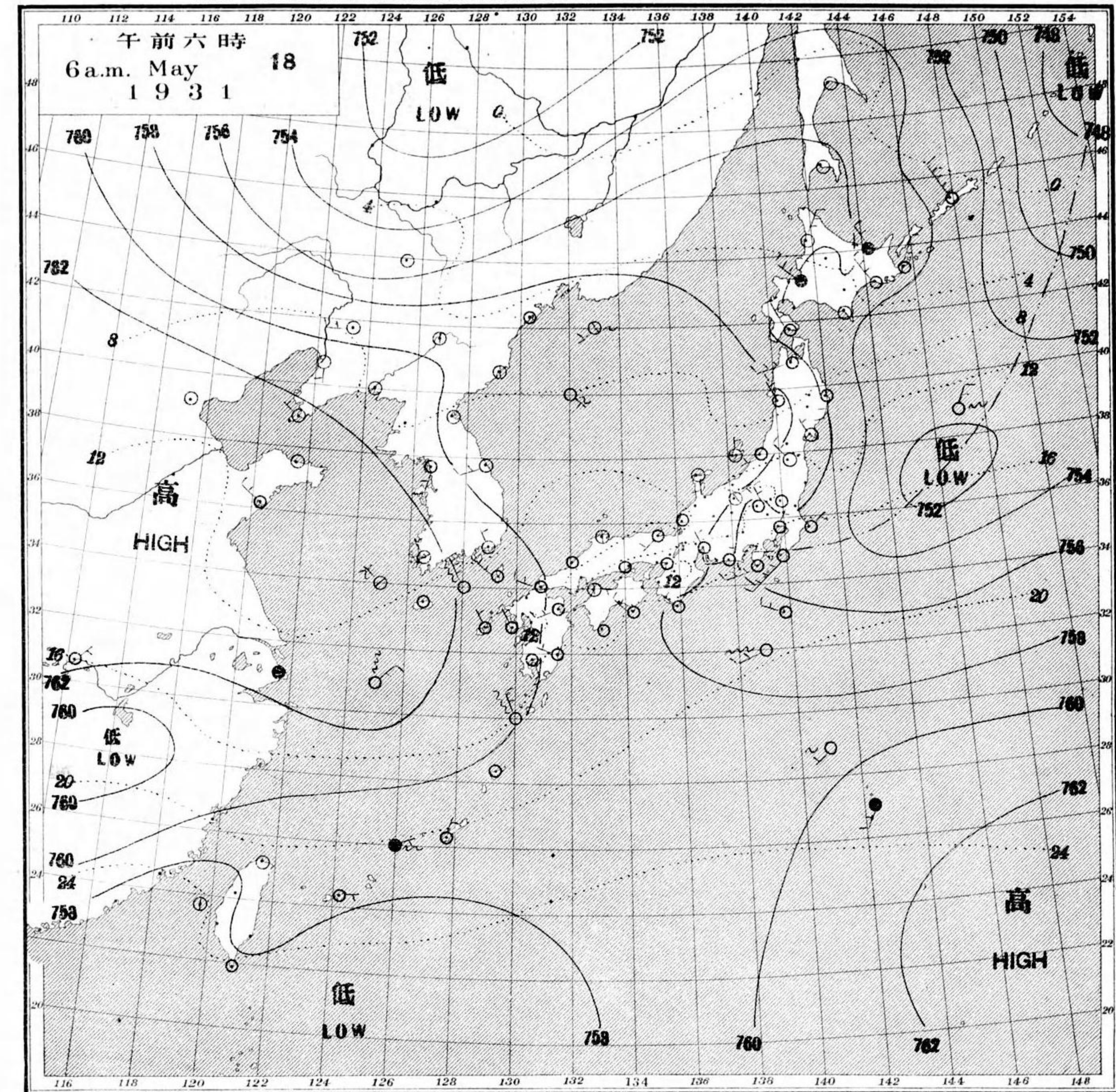
東京市麹町區竹平町貳番地  
發行人發行所

中央氣象臺

東京市麹町區飯田町六丁目貳拾壹番地  
印刷販賣者清華堂 山田忠義 (定價郵稅共壹枚金五錢)

電話九段一八四四番

天氣圖  
WEATHER CHART.  
THE CENTRAL METEOROLOGICAL OBSERVATORY OF JAPAN. TOKYO.



天氣圖第一號	天氣豫報	WEATHER FORECASTS	
	第一區 南乃至東、風 雲	I S-E cloudy	
	第二區 北乃至東、風 天氣惡化	II N-E changeable	
	第三區 全 雲少雨	III N-E cloudy with some rain	
	第四區 全 雲	IV N-E cloudy	
	第五區 全 雲少雨	V N-E cloudy with some rain	
	第六區 全 晴	VI N-E fair	
	第七區 全 晴	VII N-E fair	
	第八區 全 天氣良化	VIII N-E improving	
第九區 北乃至西、風 全	IX N-W improving		
天氣概況		東京豫報 TOKYO.	
低氣壓、千島中部、金華山、遠方海上及揚子江中流域等アリ、高氣壓ハ七六三度ヲ黄海ヲ掩ヒ東ニ移動スル様相アリマス。天氣ハ樺太、朝鮮北部及臺灣等ハスツカク晴レテ居リマス。他、各地ハ曇リ々晴レ、水戸及高田ニハ驟雨が降り北海道ニ所々雨カ降ツテ居リマス。温度ハ平均ヨリ二三度低クナリテ居リマス。		今晚ハ風弱、晴レテ居リマス。明日ハ北東ノ風、雲ハ次第ニ悪ケル。	

五月十七日午前六時各地觀測表  
OBSERVATIONS at 6 a.m. (135° M.S.T.) May 17 1931

Table with 14 columns for stations, weather, wind, clouds, etc. Includes stations like Palau, Kōsuyun, Taitō, etc.

天候 Weather 快晴 Clear 晴 Fair 曇 Cloudy 雨 Rain 雪 Snow 霧 Fog 雷雨 Thunderstorm 靄 Haze 記號 Notation

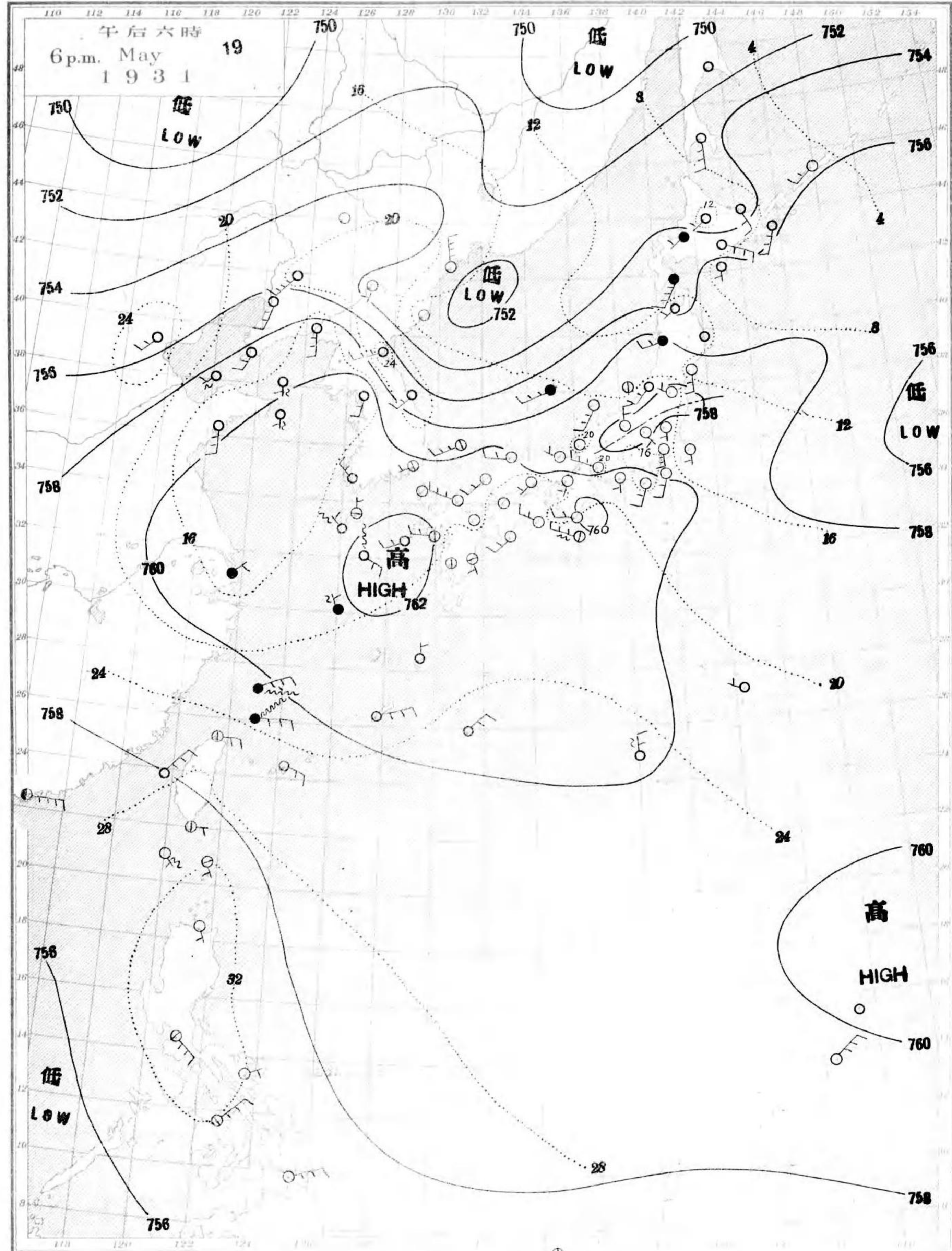
五月十六日午後六時各地觀測表  
OBSERVATIONS at 6 p.m. (135° M.S.T.) May 16 1931

Table with 14 columns for stations, weather, wind, clouds, etc. Includes stations like Palau, Kōsuyun, Taitō, etc.

Wladiwostock 7 45.2 N 9 - -  
Nikolaievsk 7 52.7 NW 3 - -  
Harbin 7 55.9 NE 4 - -  
Olga 7 50.1 - 0 - -  
Nikolsk-Ussuriisk 7 48.7 NE 4 - -  
Mur-Amurskii 7 52.5 NE 3 - -  
Grodokovo 7 52.1 N 3 - -  
Blagovestchensk 7 58.2 NE 3 - -  
Island of Bhering 7 62.3 W 3 - -  
Wladiwostock 13 45.1 N 8 - -  
Nikolaievsk 13 53.5 W 5 - -  
Harbin 13 54.7 NE 5 - -  
Olga 13 54.6 NE 7 - -  
Blagovestchensk 13 57.7 NE 4 - -  
Nikolsk-Ussuriisk 13 46.8 N 6 - -  
Kloster-Kamp 13 55.3 NW 5 - -  
Mur-Amurskii 13 50.0 NE 4 - -  
Bikin 13 51.8 N 4 - -



天氣圖  
WEATHER CHART.  
THE CENTRAL METEOROLOGICAL OBSERVATORY OF JAPAN TOKYO.



明治廿七年三月七日第三種郵便物認可  
昭和六年五月二十日發行

發行人 發行所  
東京市神田區竹下町貳番地

中央氣象臺

東京市神田區飯田町六丁目貳拾壹番地  
印刷販賣者 請華堂 山田忠義

電話九段 八四四番  
定價 郵便共進會全五錢

等壓線 Isobaric line  
等溫線 Isothermic line  
不連續線 Line of discontinuity  
波狀線 Sea Disturbance  
浪高 Rough  
雲量 Cloud amount  
風向 Wind direction  
風速 Wind speed  
風力 Wind force  
風向標 Wind direction indicator  
風速標 Wind speed indicator  
風力標 Wind force indicator  
雲量標 Cloud amount indicator  
浪高標 Rough indicator

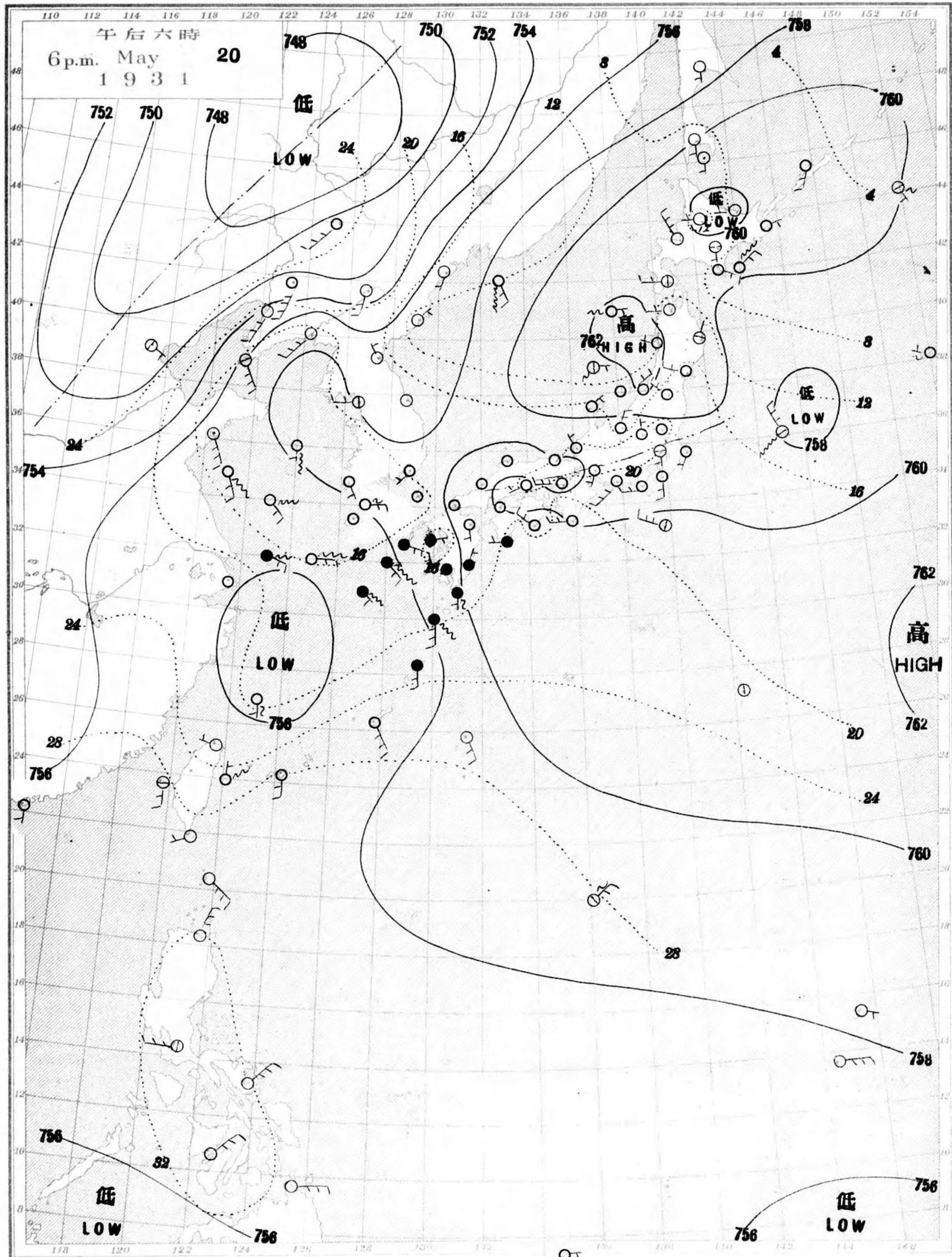
五月十八日午前六時各地觀測表  
OBSERVATIONS at 6a.m. (135° M.S.T.) May 18 1931

測候所 STATIONS	氣壓 Air Press. mm. 700+	氣溫 Air Temp. °C	風向風速		雲量 Clouds Amt. Form	天氣 Weather	雨量 Precip. mm. (1)	測候所 STATIONS	氣壓 Air Press. mm. 700+	氣溫 Air Temp. °C	風向風速		雲量 Clouds Amt. Form	天氣 Weather	雨量 Precip. mm. (1)
			Dirac.	Vel. m.s.							Dirac.	Vel. m.s.			
パラオ Palau	59.8	26.4	-	1 10	C	c	12	山形 Yamagata	57.3	8.5	-	1 4	SK	bc	1
恒春 Kōsyūn	57.6	24.2	-	1 10	KC	c	-	秋田 Akita	58.1	7.1	NNW	3 10	SK	c	-
臺東 Taitō	58.3	21.2	NW	2 4	CS	bc	-	水戸 Mito	56.0	13.6	-	1 10	SK	r	-
臺南 Tainan	57.6	23.0	NNE	2 0	-	b	-	小名瀨 Onahama	56.1	12.7	E	2 10	S	c	-
澎湖 Hōko	57.5	24.1	-	1 7	C	bc	-	石巻 Isinomaki	56.3	10.5	NNW	2 0	SK	b	-
臺北 Taihoku	58.1	20.8	-	1 1	SK	b	-	水澤 Midusawa	56.7	8.2	N	2 10	SK	c	1
石垣島 Isigakizima	58.1	22.8	E	2 10	KC	c	-	盛岡 Morioka	56.2	8.6	W	4 10	S	c	-
那覇 Naha	58.9	20.6	NNE	2 9	KC	c	-	宮古 Miyako	54.8	11.0	SSW	4 8	SK	c	-
名瀨 Naze	59.8	17.2	-	1 10	SC	c	-	青森 Aomori	56.3	6.6	WSW	7 10	SK	c	-
鹿児島 Kagosima	60.3	13.8	-	1 10	SK	c	-	函館 Hakodate	54.7	7.3	NNW	6 10	SK	c	1
宮崎 Miyazaki	59.2	16.4	WNW	3 10	SK	c	-	壽都 Suttu	56.1	7.0	NNW	8 3	S	bc	2
熊本 Kumamoto	60.7	11.7	-	1 10	SK	c	-	札幌 Sapporo	55.2	5.3	NW	7 10	N	r	6
清水 Simidu	59.3	13.7	-	1 10	KC	c	-	札幌 Haboro	56.0	3.5	NNE	7 1	SK	b	15
高知 Kōtī	58.8	14.0	-	1 9	SC	c	-	旭川 Asahigawa	55.1	3.3	NW	4 6	N	bc	7
室戸 Muroto	58.2	16.2	NW	5 10	KC	c	-	浦河 Urakawa	54.2	5.6	-	2 0	N	b	5
徳島 Tokushima	58.8	14.8	WNW	3 10	SC	c	-	帯廣 Obihiro	55.9	4.8	WSW	2 10	SK	c	1
和歌山 Wakayama	58.8	15.2	NNW	2 10	SK	c	-	網走 Aburahi	55.9	1.4	NNW	5 10	N	r	3
潮郡 Siomisaki	57.5	17.6	NW	2 10	KC	c	-	釧路 Kusiro	54.4	3.5	NNW	8 10	SK	c	-
大分 Ōita	59.9	14.6	WSW	2 9	CK	c	-	根室 Nemuro	54.2	2.7	NNE	8 9	SK	c	1
松山 Matuyama	59.6	12.2	E	2 7	K	bc	-	紋別 Syana	52.9	0.8	NNW	12 10	N	c	-
多度津 Tadotu	59.2	15.5	W	3 10	CK	c	-	大船 Ootomari	56.2	0.8	-	1 2	S	b	10
廣島 Hiroshima	59.7	11.0	-	1 8	CS	c	-	敷香 Sikka	54.5	1.7	-	0 0	-	b	-
岡山 Okayama	59.1	12.2	-	1 10	C	c	-	釜山 Husan	60.6	11.5	NNW	2 1	C	b	-
神戸 Kobe	58.7	13.8	WNW	2 10	CS	c	-	濟州島 Saisyūtō	62.5	12.2	-	1 10	S	c	-
大阪 Ōsaka	58.8	14.4	-	0 10	SK	c	-	仁浦 Moppo	62.5	9.8	NNW	3 4	C	bc	-
京都 Kyōto	58.6	13.0	-	0 10	SC	c	-	木津 Moku	61.2	9.7	SSW	4 8	C	c	-
八木 Yagi	59.1	11.3	-	0 10	KC	c	-	下関 Zinsen	59.6	11.0	WSW	4 0	SK	b	-
富山 Tomie	61.0	14.9	NNW	2 10	SC	c	-	江陵 Kōryō	59.5	0.1	-	1 0	-	b	-
富山 Tomie	60.7	13.9	NNW	2 10	KC	c	-	元山 Gensan	58.6	6.9	-	1 4	CS	bc	-
佐賀 Nagasaki	60.4	12.6	-	1 10	CS	c	-	城津 Zyosin	58.6	4.8	-	1 8	C	c	-
佐賀 Saga								雄基 Yūki							
福岡 Fukuoka	60.5	12.4	-	1 4	CK	bc	-	中江津 Tyukōtin	59.8	4.3	-	0 7	C	bc	-
藤原 Ituhara	60.4	13.8	NW	7 10	C	c	-	新義州 Singisju	61.1	7.8	-	1 0	-	b	-
下関 Simonoseki	60.1	14.8	WNW	4 9	SK	c	-	大連 Dairen	62.8	11.5	NW	2 0	-	b	-
濱田 Hamada	59.4	15.4	-	1 8	CS	c	-	營口 Yingkow	61.3	10.6	S	2 0	-	b	-
境 Sakai	58.7	13.0	-	0 7	SK	bc	-	奉天 Mukden	59.9	6.8	W	4 0	-	b	-
宮津 Miyadu	58.5	11.0	SW	2 10	SK	c	-	長春 Changchun	55.0	5.6	-	1 0	-	b	-
津 Tsu	58.2	14.2	W	3 10	CS	c	-	天津 Tientsin	62.8	10.1	-	1 0	GS	b	-
岐阜 Gifu	58.0	13.1	-	1 9	SK	c	-	青島 Tsingtau	63.3	11.7	NW	4 8	CS	c	-
名古屋 Nagoya	58.1	13.2	NNW	3 9	SC	c	-	上海 Shanghai	62.5	14.3	-	0 10	N	r	7
濱松 Hamamatu	57.0	15.8	W	4 10	SK	c	-	伊島 Rasazima							
長津呂 Nagaturo	55.8	16.2	WSW	8 10	SK	c	-	大東島 Oogarizima	58.4	-	NE	3 10	SK	c	0-10
沼津 Numadu	55.2	17.0	NNW	2 10	SK	c	-	小笠原 Saipan	61.9	25.2	ENE	5 10	K	c	2
横濱 Yokohama	55.3	15.7	N	2 10	CS	c	-	ポルトポルト Potupe	60.6	27.4	ENE	3 8	KC	c	-
東京 Tokyo	55.5	16.2	NNE	2 10	SK	c	-								
熊谷 Kumagaya	55.7	14.3	NW	2 10	C	c	-								
布良 Mera	55.1	17.4	SW	11 10	SK	c	-								
鹿子 Tyōsi	55.0	16.2	NE	3 10	N	c	-								
八丈島 Hatidōzima	57.5	18.2	WNW	5 10	KC	c	-								
父島 Titōzima	60.7	22.6	SSW	5 10	N	r	6								
筑波山 Tukubasan	56.3	9.8	-	1 10	N	c	1								
高山 Takayama	59.4	7.3	-	1 4	SK	bc	-								
飯田 Iida	61.3	12.0	-	0 6	KC	bc	-								
松本 Matsumoto	57.5	9.7	-	0 6	SK	bc	-								
長野 Nagano	57.8	10.3	NE	2 4	SK	bc	-								
甲府 Kōfu	55.9	12.0	-	0 10	CS	c	-								
前橋 Maebasi	55.7	13.2	NNW	5 9	SC	c	-								
前橋 Maebasi	56.5	9.0	-	0 4	SK	bc	-								
足尾 Asio	56.2	12.6	-	1 10	CS	c	1								
宇都宮 Utunomiya	56.2	13.9	NW	4 2	K	b	-								
福島 Fukuima	58.4	12.4	-	0 8	SK	c	-								
彦根 Hikone															
伊吹山 Ibukisan	59.7	3.4	NNW	9 10	S	c	-								
福井 Fukui	58.6	12.7	-	1 10	SK	c	-								
金澤 Kanazawa	58.7	10.8	-	1 10	SK	c	-								
輪島 Wajima	59.0	8.9	S	2 3	K	bc	-								
伏木 Husiki	58.8	11.4	-	1 1	K	b	-								
高田 Takata	58.6	12.1	-	1 10	N	r	3								
新潟 Niigata	58.3	11.1	WSW	2 8	SK	c	-								
相川 Aikawa	58.4	10.7	N	3	SK	bc	-								

五月十七日午後六時各地觀測表  
OBSERVATIONS at 6p.m. (135° M.S.T.) May 17 1931

測候所 STATIONS	氣壓 Air Press. mm. 700+	氣溫 Air Temp. °C	風向風速		雲量 Clouds Amt. Form	天氣 Weather	雨量 Precip. mm. (2)	測候所 STATIONS	氣壓 Air Press. mm. 700+	氣溫 Air Temp. °C	風向風速		雲量 Clouds Amt. Form	天氣 Weather	雨量 Precip. mm. (2)
			Dirac.	Vel. m.s.							Dirac.	Vel. m.s.			
パラオ Palau	58.8	28.2	-	1 10	SK	c	-	仁川 Zinsen	57.9	12.8	WNW	10 10	CS	c	-
恒春 Kōsyūn	56.2	28.4	E	3 3	C	bc	-	江陵 Kōryō	57.6	13.4	-	1 10	N	r	-
澎湖 Hōko	56.3	27.4	NNW	3 0	-	b	-	元山 Gensan	56.2	15.3	-	1 10	SK	c	-
臺北 Taihoku	56.1	30.3	NW	3 0	SK	b	-	城津 Zyosin	56.9	12.6	-	0 8	KC	c	-
石垣島 Isigakizima	57.3	25.0	E	5 10	SK	c	-	雄基 Yūki	55.6	11.7	S	3 10	C	c	-
那覇 Naha	58.3	23.1	ENE	5 6	KC	bc	-	中江津 Tyukōtin	53.8	16.5	S	3 10	K	c	-
名瀨 Naze	58.9	23.6	N	2 7	KC	bc	-	新義州 Singisju	56.9	19.7	NNW	5 3	K	bc	-
鹿児島 Kagosima	58.9	17.8	WNW	3 10	SC	c	-	大連 Dairen	60.1	15.8	NW	3 3	C	bc	-
宮崎 Miyazaki	58.1	19.2	ESE	2 10	SK	c	-	營口 Yingkow	58.5	18.1	WSW	5 3	K	bc	-
熊本 Kumamoto	59.1	16.7	-	1 10	SK	c	-	奉天 Mukden	57.6	18.2	NNW	5 4	SK	bc	-
清水 Simidu	57.6	19.9	-	1 10	SK	c	-	長春 Changchun	55.6	17.1	-	1 10	CS	c	-
高知 Kōtī	57.4	19.2	-	0 10	SC	c	-	天津 Tientsin	59.7	22.5	NNE	2 4	CK	bc	-
室戸 Muroto	57.6	18.2	NNW	2 10	SC	c	-	青島 Tsingtau	60.3	16.2	SSE	3 10	KC	c	-
和歌山 Wakayama	57.3	19.9	-	1 10	SK	c	-	上海 Shanghai	60.5	17.8	-	0 10	N	r	1
潮郡 Siomisaki	56.7	19.2	W	6 10	SK	c	-	伊島 Rasazima							
大分 Ōita	58.8	16.4	-	0 10	SC	c	-	大東島 Oogarizima	58.8	-	E	2 10	SK	c	-
松山 Matuyama	58.4	17.8	-	1 10	SC	c	-								
多度津 Tadotu	57.3	17.7	WSW	4 10	SC	c	-								
廣島 Hiroshima	58.0	18.1	-	1 10	SC	c	-								
岡山 Okayama	57.2	18.5	W	2 10	SC	c									

天氣圖  
WEATHER CHART.  
THE CENTRAL METEOROLOGICAL OBSERVATORY OF JAPAN, TOKYO.



明治廿七年三月七日第三種郵便物認可  
昭和六年五月廿一日發行

發行人 發行所  
東京市麹町區竹下町貳番地

中央氣象臺

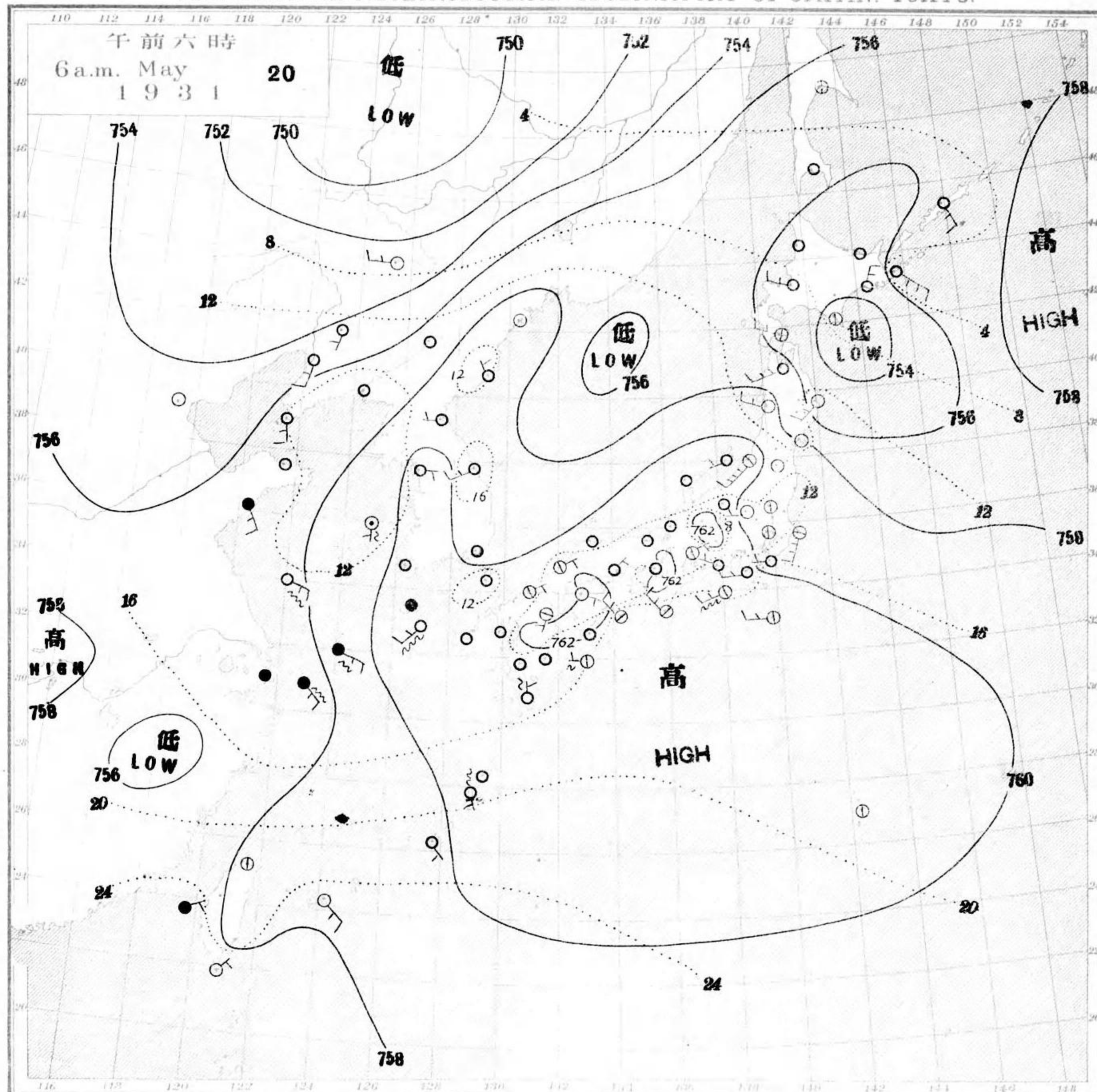
東京市麹町區飯田町六丁目貳拾壹番地  
印刷販賣者 清華堂 山田忠義 (定價郵稅共壹枚金五錢)

電話九段二三八四四番

等壓線 Isobaric line	快晴 Clear	雪 Snow	輕風 Light Wind	強風 Stormy	颶風 Hurricane
等溫線 Isothermic line	晴 Fair	霧 Fog	和風 Moderately Wind	暴風 Very Stormy	暴風 Very Stormy
不連續線 Discontinuity	曇 Cloudy	雷雨 Thunder storm	疾風 Strong Wind	烈風 Gale	烈風 Gale
	雨 Rain	濃霧 Thick haze	強風 Gale	烈風 Gale	烈風 Gale

波ノ模様 Sea Disturbance: 無記號海面平滑 Absence of symbol means dead calm; 波面穏和 Smooth; 波面稍亂 Slight; 波面稍亂 Moderate; 波面稍亂 Rough; 波面稍亂 Very high; 波面稍亂 Phenomenal 方向 Direction shows where swell or roller comes.

天氣圖  
WEATHER CHART.  
THE CENTRAL METEOROLOGICAL OBSERVATORY OF JAPAN, TOKYO.



天氣圖第一圖號

天氣圖第一圖號	天氣圖第一圖號	WEATHER FORECASTS
第一圖號	南亞東風	S-E rainy, improving later
第二圖號	北亞東風	N-E rainy
第三圖號	全	N-E rainy
第四圖號	北亞西風	N-W rainy
第五圖號	南亞東風	S-E changeable
第六圖號	南亞西風	S-W changeable
第七圖號	全	S-E cloudy
第八圖號	全	S-E cloudy with some rain
第九圖號	南亞西風	S-W cloudy with some rain

七六二耗 高氣壓ハ西日本カラ小笠原島マデ海上ヲ掩ヒ東ニ進シテ居リマス。低氣壓ハ北海道ノ南方海上ニ日本海黒龍江中流及上海ノ南西等ニアリマス。天氣ハ一般ニ降リ埃ヲ關東ノ奥羽マデハ晴レテ居リマスガソノ他ハ曇リトシテ上海ヤ朝鮮ノ濟州島ハ雨が降リテ居リマス。溫度ハ一般ニ平年並又ハ二三度低シトナツテ居リマス。

東京 今夜ハ南寄リ風 曇  
明日ハ東寄リ風 曇後雨



五月十九日午前六時各地觀測表  
OBSERVATIONS at 6a.m. (135° M.S.T.) May 19 1931

測候所 STATIONS	氣壓 Air Press. mm. 700+	氣溫 Air Temp. °C	風向		風速		雲量	雲形	天氣	雨量 Precip. mm. (1)	測候所 STATIONS	氣壓 Air Press. mm. 700+	氣溫 Air Temp. °C	風向		風速		雲量	雲形	天氣	雨量 Precip. mm. (1)
			Dir.	Vel.	Dir.	Vel.								Dir.	Vel.	Dir.	Vel.				
パラオ Palau	60.3	26.7	-	0	9	CS	c	15	-	-	山形 Yamagata	62.5	2.2	-	0	7	SK	bc	-	-	-
恒春 Kōsyun	58.8	25.9	-	1	4	SC	bc	-	-	-	秋田 Akita	61.8	4.4	-	1	0	-	b	c	-	-
臺北 Taitō	60.0	24.1	NNW	2	10	SK	c	2	-	-	水戸 Mito	60.6	10.5	-	1	8	KC	c	b	-	5
臺南 Tainan	58.8	24.0	NE	2	10	N	c	3	-	-	小名濱 Onahama	60.8	10.2	NNW	3	0	S	b	c	-	-
澎湖 Hoko	59.2	23.9	NE	8	10	SK	c	-	-	-	石巻 Isinomaki	60.9	5.4	NNW	3	4	CK	bc	-	-	-
臺北 Taihoku	60.5	22.2	E	4	10	SK	c	-	-	-	水俣 Midusawa	61.3	3.9	-	0	7	SK	bc	-	-	-
石垣島 Isigakizima	60.0	23.4	-	1	10	SK	c	-	-	-	盛岡 Morioka	61.2	4.6	-	1	4	CK	bc	-	-	-
那覇 Naha	60.7	21.0	NE	4	8	SK	c	-	-	-	宮古 Miyako	60.2	4.8	W	2	8	CS	c	-	-	1
名瀬 Naze	61.9	19.5	NNW	4	10	SK	c	-	-	-	青森 Aomori	60.3	4.6	-	1	2	SK	b	-	-	1
鹿兒島 Kagosima	62.3	12.4	-	1	10	KC	c	-	-	-	函館 Hakodate	59.3	7.1	WNW	3	6	SK	bc	-	-	-
宮崎 Miyazaki	62.1	11.7	-	1	1	CK	b	-	-	-	壽都 Suttu	58.2	7.2	SSE	6	1	C	b	-	-	-
熊本 Kumamoto	63.1	9.5	-	1	7	KC	bc	-	-	-	札幌 Sapporo	58.1	3.5	E	3	0	C	b	-	-	-
清水 Simidu	61.6	13.2	-	1	7	CS	bc	-	-	-	札幌 Haboro	57.4	5.4	SSE	5	0	KC	b	-	-	-
高知 Kōchi	61.8	11.2	SW	2	7	CK	bc	-	-	-	旭川 Asahigawa	58.4	2.5	-	0	2	C	b	-	-	-
室戸 Muroto	62.5	13.7	NE	4	9	KC	c	-	-	-	浦河 Urakawa	59.2	5.0	-	1	9	C	c	-	-	-
徳島 Tokushima	62.3	10.0	WNW	2	10	C	c	-	-	-	帯廣 Obihiro	59.1	5.0	-	0	7	SK	bc	-	-	-
和歌山 Wakayama	61.5	8.2	ENE	3	9	C	c	-	-	-	網走 Aburahi	57.5	3.7	SW	5	7	C	bc	-	-	-
潮崎 Siomisaki	60.6	12.9	N	2	7	KC	bc	-	-	-	根路 Kusiro	58.7	3.9	SSW	3	7	CS	bc	-	-	-
大分 Ōita	62.7	8.4	S	2	10	KC	c	-	-	-	根室 Nemuro	58.7	2.9	-	1	4	SK	bc	-	-	-
松山 Matuyama	62.6	9.5	SE	2	10	CK	c	-	-	-	釧路 Kuroi	58.0	-0.1	-	1	1	S	b	-	-	-
多摩津 Tadotsu	62.4	8.8	SSE	3	10	C	c	-	-	-	大泊 Ootomari	54.5	4.6	S	7	2	SK	b	-	-	-
廣島 Hiroshima	62.4	8.0	N	2	9	CK	c	-	-	-	敦香 Sikka	50.8	1.2	NNW	3	0	-	b	-	-	-
岡山 Okayama	62.3	6.5	-	1	3	CK	bc	-	-	-	釜山 Busan	61.8	13.7	NW	5	10	CS	c	-	-	-
神戸 Kobe	62.4	9.3	-	1	9	C	c	-	-	-	濟州島 Saisyūto	64.4	11.7	WSW	3	8	SK	c	-	-	-
大阪 Ōsaka	62.6	8.9	ENE	2	8	CS	c	-	-	-	本浦 Moppo	63.9	11.1	-	1	7	CS	bc	-	-	-
京都 Kyōto	62.5	6.6	-	0	0	-	b	-	-	-	仁川 Zinsen	62.7	10.6	S	3	0	-	b	-	-	-
八木 Yagi	62.5	5.8	-	0	9	CS	c	-	-	-	江陵 Kōryō	59.7	15.0	SW	4	0	-	b	-	-	-
長江 Tomie	62.8	15.0	NNW	6	10	KC	c	-	-	-	元山 Gensan	58.8	15.0	WSW	3	0	-	b	-	-	-
高崎 Nagasaki	62.9	12.1	-	0	10	KC	c	-	-	-	咸津 Zyōsin	55.5	7.8	N	2	0	-	b	-	-	-
佐賀 Saga	63.0	10.9	-	1	10	KC	c	-	-	-	雄基 Yūki	54.3	8.1	NNE	2	1	SK	b	-	-	-
福岡 Fukuoka	62.7	10.0	SSE	3	10	CS	c	-	-	-	中江津 Tyūkotin	55.4	14.0	SW	4	8	SK	c	-	-	-
嚴原 Ituhara	62.5	13.7	NNW	2	10	C	c	-	-	-	新義州 Singisyo	59.7	10.6	S	4	0	-	b	-	-	-
下関 Simonoseki	62.5	12.9	-	1	10	SK	c	-	-	-	大連 Dairen	60.1	15.7	SSW	8	0	-	b	-	-	-
濱田 Hamada	62.2	9.9	ENE	2	10	C	c	-	-	-	營口 Yingkow	57.9	13.8	SSW	6	0	-	b	-	-	-
境 Sakai	62.3	8.2	-	0	3	CK	bc	5	-	-	奉天 Mukden	57.4	9.4	WSW	2	0	-	b	-	-	-
宮津 Miyadu	62.2	6.6	-	1	0	-	b	1	-	-	長春 Changchun	57.0	7.6	-	1	2	CK	b	-	-	-
津 Tu	61.4	11.0	WNW	4	6	C	bc	-	-	-	天津 Tientsin	58.1	14.2	SW	4	4	C	bc	-	-	-
岐阜 Gifu	61.2	9.2	-	0	1	KC	b	-	-	-	青島 Tsingtau	62.2	12.1	SSE	5	2	C	bc	-	-	-
名古屋 Nagoya	61.0	7.7	N	2	2	KC	b	-	-	-	上海 Shanghai	64.1	13.0	-	0	10	N	r	14	-	-
廣松 Hamamatu	60.0	11.5	WNW	2	10	SK	c	-	-	-	大東島 Ōogazirizima	60.6	-	N	3	10	SK	c	0-10	-	-
長津呂 Nagaturo	59.2	13.4	ENE	7	9	SK	c	-	-	-	大連 Saipao	62.0	24.9	SE	3	6	C	bc	-	-	-
沼津 Numadu	60.0	12.6	E	2	10	SK	c	-	-	-	本島 Bonapoe	59.7	26.1	-	1	10	N	c	10	-	-
横濱 Yokohama	60.4	12.0	N	5	10	SK	c	-	-	-	船名 SHIP.										
東京 Tōkyō	60.7	11.9	NNE	3	10	SC	c	-	-	-	Arabia	m. 162	47	43.7	N	3	r	-	-	-	-
熊谷 Kumagaya	60.9	10.8	-	1	7	SK	bc	1	-	-	Singū	m. 155	57	40.1	SW	4	c	-	-	-	-
布長 Mera	59.5	13.1	NNE	2	3	SK	bc	1	-	-	Yokonama	m. 153	41	53.6	NW	4	c	-	-	-	-
糸子 Tsūsi	59.6	12.0	NNE	9	7	SK	bc	1	-	-	Sanuki	m. 156	57	39.6	SW	5	c	-	-	-	-
八丈島 Hatidzōjima	57.9	14.4	WNW	3	10	CS	c	62	-	-	6th Daibosi	m. 156	55	44.0	SW	7	c	-	-	-	-
父島 Titizima	58.0	20.0	N	2	10	N	c	62	-	-	America	m. 122	36	61.2	WSW	3	b	-	-	-	-
筑波山 Tukubasan	61.4	4.8	N	5	9	N	c	1	-	-	Tainan	m. 129	28	62.0	N	3	h	-	-	-	-
高山 Takayama	63.3	5.4	-	0	0	SK	b	-	-	-	Settu Asama	m. 131	35	62.0	SE	1	bc	-	-	-	-
飯田 Iida	61.6	7.8	-	0	0	-	b	-	-	-	Yamasita Eihuku	m. 123	29	62.0	ENE	4	r	-	-	-	-
松本 Matsumoto	62.1	7.4	-	0	9	SK	c	-	-	-	NYK. Kasuga	m. 138	27	52.1	NE	2	c	-	-	-	
長野 Nagano	61.9	7.0	-	0	0	S	b	-	-	-	Maya	m. 128	33	60.2	NW	4	c	-	-	-	
甲府 Kōfu	60.9	10.0	-	1	9	SK	c	-	-	-	觀測所 STATIONS										
前橋 Maebashi	60.9	8.5	NNW	4	0	SK	b	-	-	-	Hongkong	11	56.5	ESE	4	26	?	-	-	-	-
前尾 Asio	62.0	2.9	-	1	2	C	b	-	-	-	Manila	7	58.8	-	0	26	fair	-	-	-	-
宇都宮 Utsunomiya	61.0	8.5	-	0	0	-	b	-	-	-	Appari	7	58.6	S	2	25	overcast	-	-	-	-
福島 Fukuima	61.3	6.3	-	1	0	K	b	-	-	-	Legaspi	7	58.9	-	0	27	overcast	-	-	-	-
彥根 Hikone	61.8	7.3	-	0	0	CK	b	-	-	-	Hoilo	7	59.4	NE	2	26	fair	-	-	-	-
伊吹山 Ibukisan	62.0	2.1	N	12	0	CS	b	-	-	-	Sarigao	7	59.6	-	0	24	clear	-	-	-	
福井 Fukui	62.3	6.6	-	1	10	SC	c	4	-	-	Yap	7	60.4	E	2	-	clear	-	-	-	
金澤 Kanazawa	61.8	9.1	ESE	2	0	-	b	-	-	-	Guram	7	60.3	NE	2	-	clear	-	-	-	
輪島 Wajima	62.2	5.5	SSW	3	0	-	b	-	-	-	Basco	7	58.5	-	0	26	overcast	-	-	-	
伏木 Fusiki	62.4	8.2	-	1	0	-	b	-	-	-	Hongkong	11	56.5	ESE	4	26	?	-	-	-	-
高田 Takata	62.7	6.9	-	1	0	-	b	2	-	-	Manila	7	58.8	-	0	26	fair	-	-	-	-
新潟 Niigata	62.1	8.0	SSE	3	4	SK	bc	-	-	-	Appari	7	58.6	S	2	25	overcast	-	-	-	-
相川 Aikawa	61.8	8.0	E	2	0	-	b	-	-	-	Legaspi	7	58.9	-	0	27	overcast	-	-	-	-

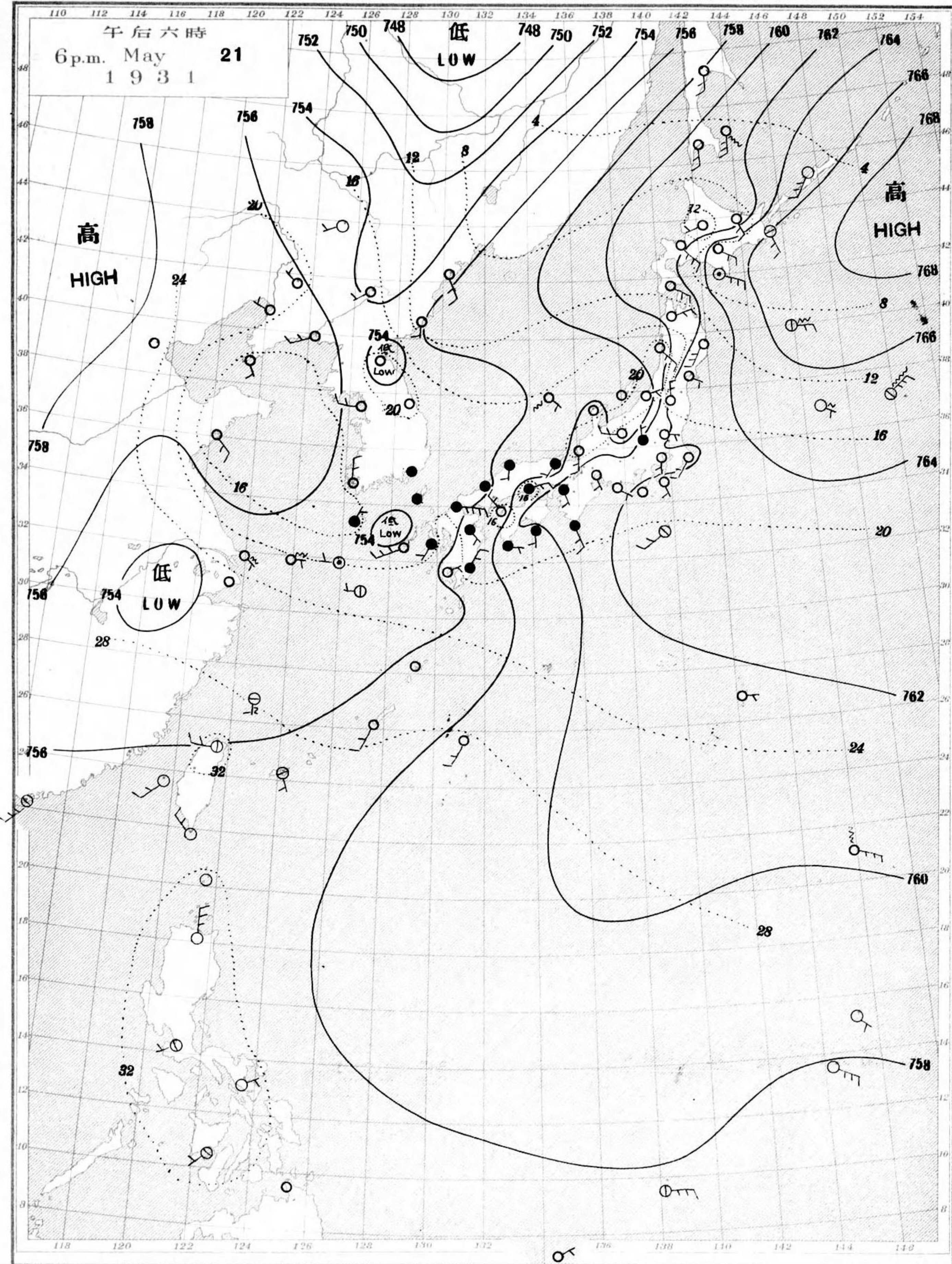
天氣 Weather 快晴 Clear 晴 Fair 曇 Cloudy 雨 Rain 雪 Snow 霧 Fog 雷雨 Thunderstorm 濃霧 Thick haze  
記號 Notation b bc c r s t

五月十八日午後六時各地觀測表  
OBSERVATIONS at 6p.m. (135° M.S.T.) May 18 1931

測候所 STATIONS	氣壓 Air Press. mm. 700+	氣溫 Air Temp. °C	風向		風速		雲量	雲形	天氣	雨量 Precip. mm. (2)	測候所 STATIONS	氣壓 Air Press. mm. 700+	氣溫 Air Temp. °C	風向		風速		
-----------------	------------------------------	-----------------------	----	--	----	--	----	----	----	--------------------------	-----------------	------------------------------	-----------------------	----	--	----	--	--

天氣圖  
WEATHER CHART.

THE CENTRAL METEOROLOGICAL OBSERVATORY OF JAPAN. TOKYO.



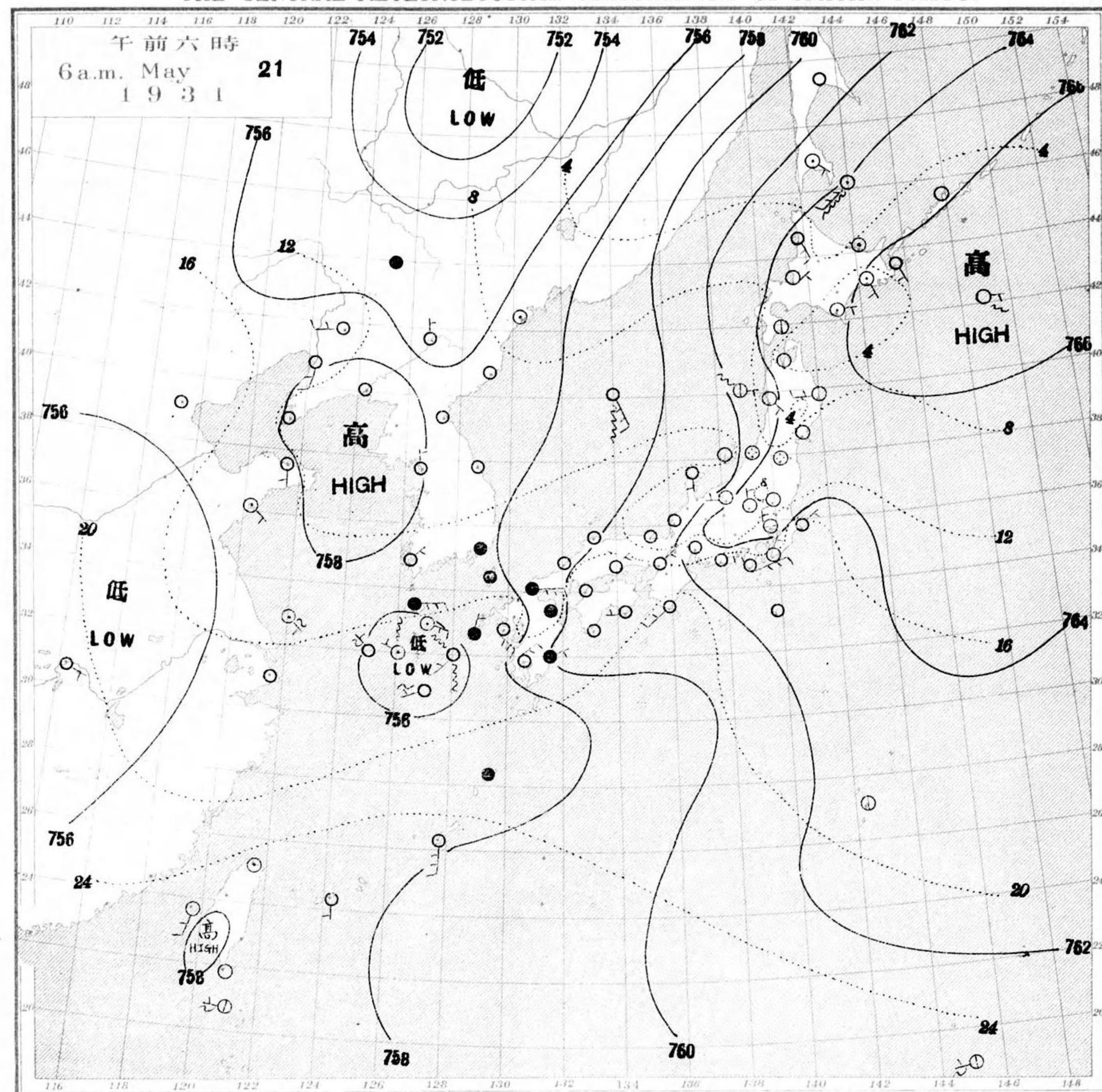
等壓線 Isobaric line  
等溫線 Isothermal line  
不連續線 Line of discontinuity  
波橫線 Sea Disturbance  
無記號 海面平滑 Absence of symbol means dead calm  
海面穏和 Smooth  
浪稍高 Rough  
浪甚高 Very high  
怒濤 Phenomenal  
方向 風向 風速 風向 Direction shows whence swell or roller comes.

快晴 Clear  
晴 Fair  
曇 Cloudy  
雨 Rain  
雪 Snow  
霧 Fog  
雷雨 Thunder storm  
濃霧 Thick haze  
軟風 Light Wind  
和風 Moderate Wind  
疾風 Strong Wind  
強風 Gale  
烈風 Strong Gale  
颶風 Hurricane  
15-20 m.p.s.  
20-25 "  
25-30 "  
40 "  
28-35 m.p.s.  
35-40 "  
40 "

明治廿七年三月七日第三種郵便物認可  
昭和六年五月廿二日發行  
東京市麹町區竹平町貳番地  
發行人 發行所  
中央氣象臺  
東京市麹町區飯田町六丁目貳拾壹番地  
印刷販賣者 清華堂 山田忠義 (定價郵稅共壹枚金五錢)  
電話九段一八四四番

天氣圖  
WEATHER CHART.

THE CENTRAL METEOROLOGICAL OBSERVATORY OF JAPAN. TOKYO.



天氣圖第一四一號

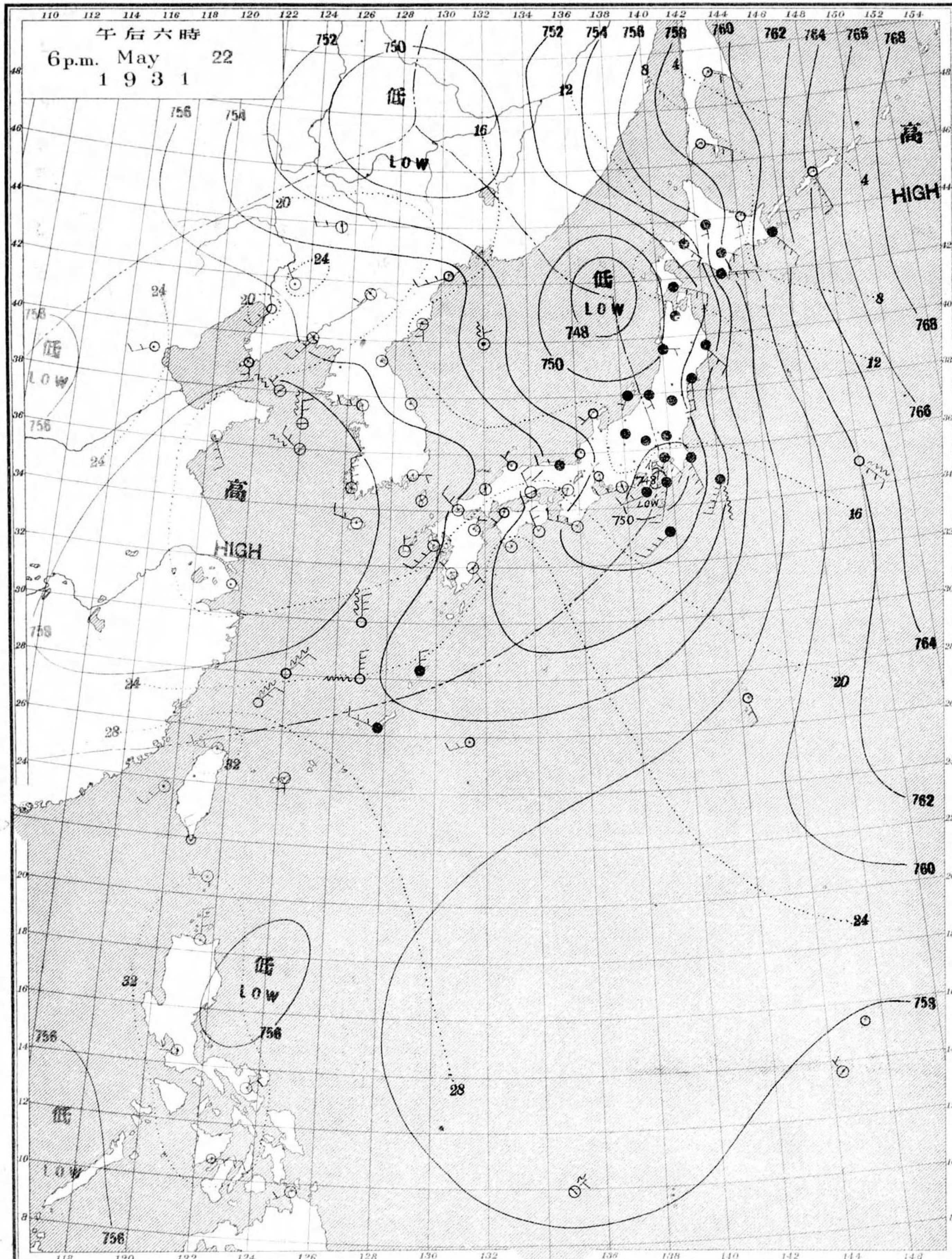
天氣預報		WEATHER FORECASTS	
第一區 南乃至西, 風	雲	I S-W	cloudy
第二區 北乃至東, 風	雲雨	II N-E	cloudy with some <u>rain</u>
第三區 全	全	III N-E	cloudy with some <u>rain</u>
第四區 南乃至東, 風	全	IV S-E	cloudy with some <u>rain</u>
第五區 北乃至東, 風	天龍卷	V N-E	changeable
第六區 南乃至西, 風	雲雨	VI S-W	cloudy with some <u>rain</u>
第七區 北乃至東, 風	全	VII N-E	cloudy
第八區 南乃至東, 風	全	VIII S-E	cloudy
第九區 南乃至西, 風	全	IX S-W	cloudy

東京預報 TOKYO.  
今晚北東, 風雲  
明日北東, 風雲 天氣惡劣 雨小 降模樣



天氣圖  
WEATHER CHART.

THE CENTRAL METEOROLOGICAL OBSERVATORY OF JAPAN. TOKYO.



等壓線 Isobaric line  
等溫線 Isothermal line  
不連續線 Line of discontinuity

○ 快晴 Clear  
① 晴 Fair  
○ 曇 Cloudy  
● 雨 Rain

☉ 雪 Snow  
☁ 霧 Fog  
⚡ 雷雨 Thunder storm  
☁ 濃霧 Thick haze

軟風 Light Wind 2-4 m.p.s.  
和風 Moderate Wind 4-6 " 15-20 m.p.s.  
疾風 Strong Wind 6-10 " 20-25 " 35-40 "  
強風 Gale 10-15 " 25-20 " 40 "

烈風 Strong Gale 15-20 m.p.s.  
颶風 Hurricane 29-35 m.p.s.

波模樣 Sea Disturbance; 無記號海面平滑 Absence of symbol means dead calm; 海面穩均 Smooth; 波稍高 Rough; 浪甚高 Very high; 怒濤 Phenomenal. 方向 Direction shows whence swell or roller comes.

明治廿七年三月七日第三種郵便物認可  
昭和六年五月廿三日發行

發行人發行所  
東京市麹町區竹下町貳番地

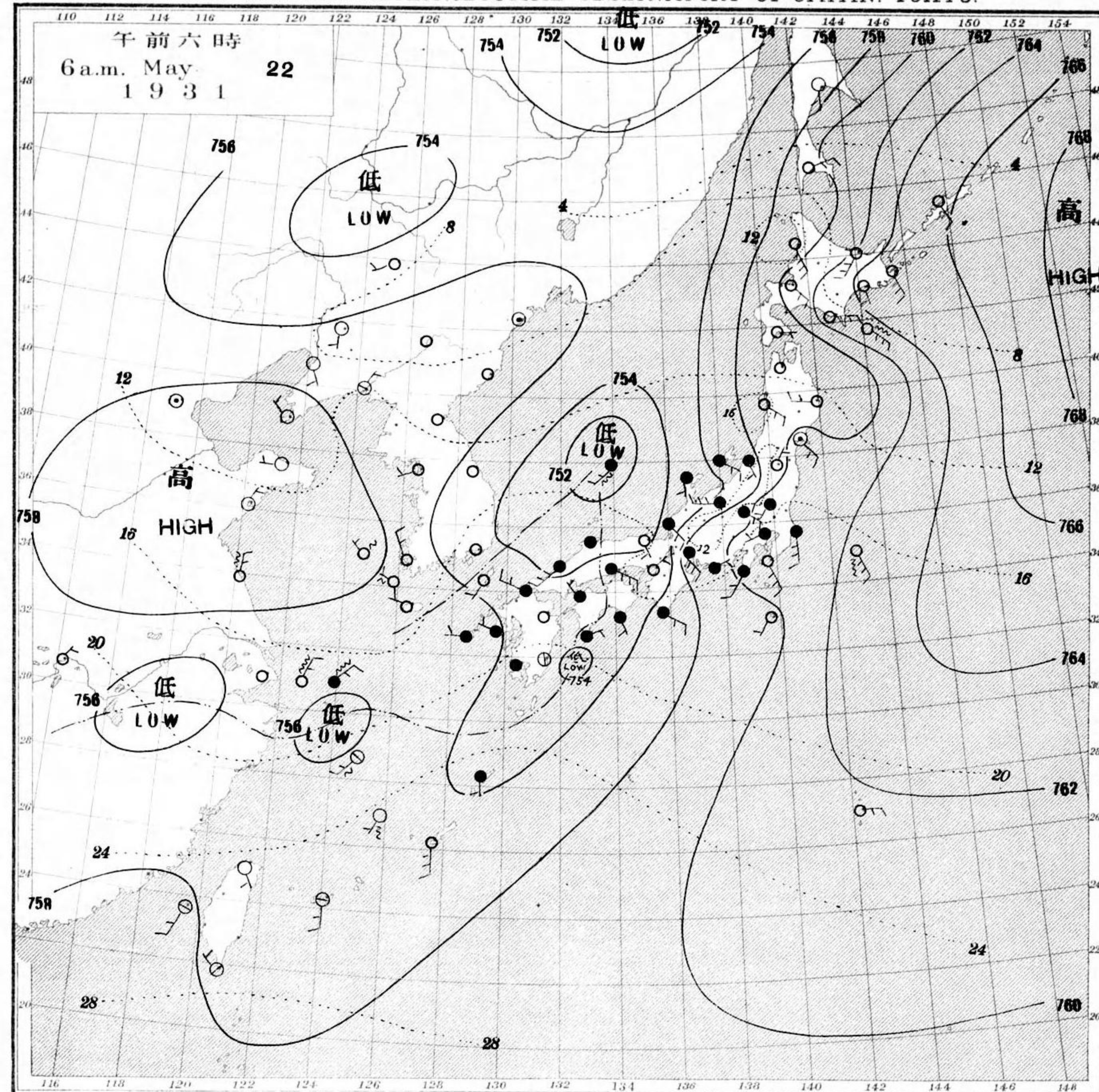
中央氣象臺

東京市麹町區飯田町六丁目貳拾壹番地  
印刷販賣者清華堂 山田忠義 (定價郵稅共壹圓五錢)

電話九段一八四四番

天氣圖  
WEATHER CHART.

THE CENTRAL METEOROLOGICAL OBSERVATORY OF JAPAN. TOKYO.



天氣圖第一四二號

天氣豫報

第一區	北乃至西風	曇
第二區	南乃至西風	天氣良好
第三區	全	全
第四區	北乃至西風	全
第五區	南乃至西風	曇、驟雨
第六區	全	曇
第七區	全	雨後曇
第八區	全	天氣良好
第九區	全	全

WEATHER FORECASTS

I	N-W cloudy
II	S-W improving
III	S-W improving
IV	N-W improving
V	S-W cloudy, showery at places
VI	S-W cloudy
VII	S-W rainy, cloudy later
VIII	S-W changeable
IX	S-W changeable

東京區域圖

天氣概況

七六八粒、高氣壓ハ千島ハ南東洋上ヲ掩ヒ七五八粒ノハ山東省ヲ掩フテ居リス。七四八粒、低氣壓ハオホーツク海西部ニ出テ松花江上流、日本海南部、上海、南東及西方等ニモ弱ク低氣壓ガアツク何レモ東乃至東北東ニ進テ居リス。ユルハ日本ハ全部天氣悪シ、關東及中部地方カ九州マデハ雨ガ降ツテ居リス。晴レテ居ルハ台湾及滿洲方面、オホーツク、温度ハ一較ニ平年ヨリモニ度許リ高クナツテ居リス。

東京豫報 TOKYO.

今晚ハ南風後西風小雨後曇  
明日ハ南西風曇夕刻頃ニハ驟雨ガ降ルベシ

五月十一日午前六時各地觀測表  
OBSERVATIONS at 6a.m. (135° M.S.T.) May 21 1931

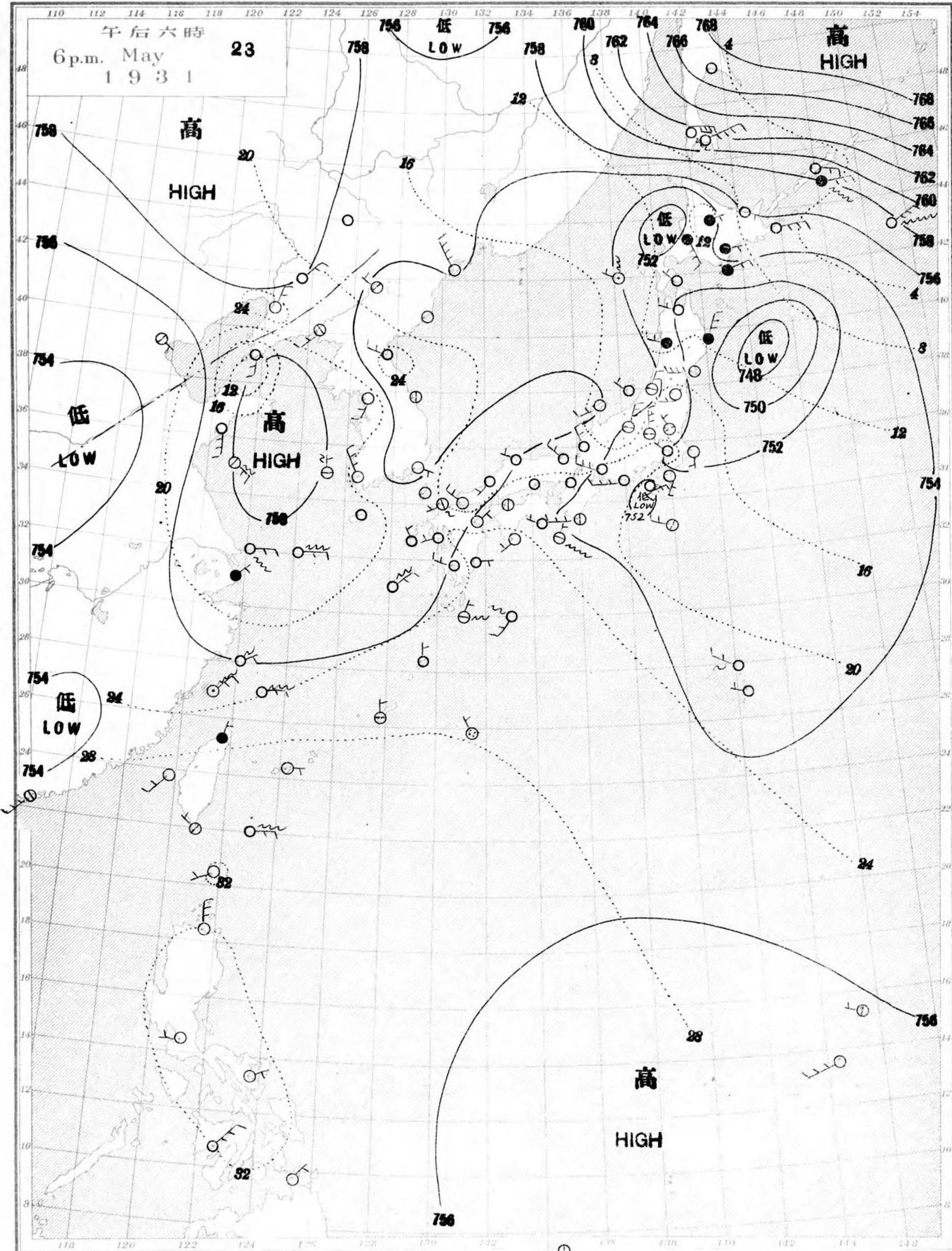
測候所	氣壓	氣溫	風向	風速	雲量	雲形	天氣	雨量	測候所	氣壓	氣溫	風向	風速	雲量	雲形	天氣	雨量
STATIONS	Air Press. mm.	Air Temp. °C	Dir.	Vel. m.s.	Amt.	Form	Weather	Precip. mm.	STATIONS	Air Press. mm.	Air Temp. °C	Dir.	Vel. m.s.	Amt.	Form	Weather	Precip. mm.
パラオ Palau	58.2	27.5	E	3	6	K	bc	6	山形 Yamagata	65.0	6.6	-	1	0	-	b	-
恒春 Kōsūn	57.8	27.0	-	1	1	N	b	-	秋田 Akita	63.7	6.1	SE	2	0	-	b	-
臺東 Taitō	57.1	25.0	NNW	2	0	K	b	-	水戸 Mito	64.4	11.0	NNW	2	0	-	b	-
臺南 Tainan	58.2	25.6	-	0	0	-	b	-	小名瀬 Onahama	65.0	10.6	NNW	2	0	C	b	-
澎湖 Hoko	57.9	26.7	SSW	4	1	KC	b	-	石巻 Isinomaki	65.2	10.9	-	0	0	-	b	-
臺北 Taihoku	57.5	24.4	-	1	6	S	f	-	水澤 Midusawa	65.0	3.9	-	0	0	-	b	-
石垣島 Isigakizima	57.6	26.2	S	3	8	K	c	-	盛岡 Morioka	65.5	4.7	-	0	0	-	b	-
那覇 Naha	57.9	25.3	S	7	10	SK	c	-	宮古 Miyako	65.2	6.9	W	4	1	CS	b	-
名瀬 Naze	57.2	22.8	-	0	10	N	r	77	青森 Aomori	64.7	3.2	-	1	0	-	b	-
鹿児島 Kagosima	58.2	18.2	NE	4	10	SK	c	9	函部 Hakodate	64.5	5.8	-	1	3	SK	bc	-
宮崎 Miyazaki	60.0	17.0	ENE	2	10	N	r	17	帯部 Suttu	64.0	8.7	S	2	0	-	b	-
熊本 Kumamoto	57.9	15.4	-	0	10	SC	c	4	札幌 Sapporo	64.7	6.2	NE	2	0	-	b	-
清水 Simidu	61.1	17.1	-	0	10	SK	c	-	札幌 Haboro	64.2	6.9	SSW	4	10	S	c	-
高知 Kōchi	61.4	16.4	-	1	10	SK	c	-	旭川 Asahigawa	64.7	4.0	-	0	8	S	c	-
室戸 Muroto	61.3	18.6	W	3	10	SK	c	-	浦河 Urakawa	65.7	3.6	E	2	10	S	f	-
徳島 Tokushima	61.0	17.4	SE	3	10	SK	c	-	帯廣 Obihiro	65.6	7.4	ESE	2	10	SK	c	2
和歌山 Wakayama	61.6	16.4	ENE	3	10	SK	c	-	網走 Aburahi	64.1	4.1	-	1	10	S	f	-
潮岬 Siomisaki	61.6	20.2	SW	4	9	KC	c	-	剣路 Kusiro	66.1	3.6	SSE	2	10	S	f	-
大分 Ōita	59.9	15.6	-	0	10	N	r	1	根室 Nemuro	66.0	4.7	SSE	2	9	KC	c	-
松山 Matuyama	60.1	16.1	-	1	10	SC	c	-	紗那 Syana	65.4	5.6	-	1	1	SK	b	-
多摩津 Tadotu	60.5	16.6	-	1	10	N	c	-	那覇 Ootomari	63.0	2.9	SE	3	10	S	f	-
廣島 Hiroshima	60.7	16.2	-	1	10	KC	c	-	敷香 Sikka	60.6	1.1	-	0	10	SK	c	-
岡山 Okayama	60.8	15.6	NE	2	10	SK	c	-	登山 Husan	57.9	14.6	-	0	10	N	r	-
神戸 Kobe	61.3	16.6	-	1	10	SC	c	-	濟州島 Saisyūtō	56.4	15.4	E	6	10	N	r	1
大阪 Ōsaka	61.4	16.8	NE	2	10	SK	c	-	木浦 Mappo	57.6	13.9	NE	3	10	N	c	-
京都 Kyōto	61.7	15.2	-	1	10	KC	c	-	仁川 Zinsen	59.0	11.5	N	2	10	SK	c	-
八木 Yagi	61.8	15.2	-	0	10	SK	c	-	江陵 Koryō	57.6	10.2	-	0	10	CS	c	-
富江 Tomie	57.2	17.7	NNE	2	10	N	r	26	元山 Gensan	57.6	11.0	-	1	10	G	c	-
長崎 Nagasaki	57.4	17.0	SE	8	10	N	c	6	咸津 Zyōsin	57.4	8.1	-	0	10	CS	c	-
佐賀 Saga	57.8	16.1	NNE	2	10	N	c	1	雄基 Yūki	57.7	6.9	-	0	10	S	f	-
福岡 Fukuoka	57.8	16.0	ESE	3	10	N	c	1	中江洲 Tyūkōtōin	55.6	11.0	N	2	10	N	c	-
熊本 Kumamoto	57.8	15.0	-	0	10	N	r	9	新義州 Singisyū	59.5	11.0	-	0	10	S	c	-
下関 Simonoseki	58.7	15.4	E	9	10	N	r	5	大連 Dairen	59.0	11.3	-	1	10	SK	c	-
濱田 Hamada	59.0	15.3	-	1	10	N	c	-	營口 Yingkow	57.8	14.5	SSW	4	10	SC	c	-
境 Sakai	59.8	13.4	-	0	10	SK	c	-	奉天 Mukden	57.5	13.6	W	5	10	S	c	-
宮津 Miyadu	60.7	9.6	-	1	8	CS	c	-	長春 Changchun	54.5	11.4	-	1	10	N	r	18
津 Tu	62.3	15.3	NW	2	10	KC	c	-	天津 Tientsin	56.1	18.0	-	1	8	SK	c	-
岐阜 Gifu	62.2	12.8	-	1	4	SC	bc	-	青島 Tsingtau	57.3	11.7	SE	3	10	S	f	-
名古屋 Nagoya	62.4	12.1	-	1	10	C	c	-	上海 Shanghai	56.5	17.6	-	0	10	SK	c	2
横浜 Yamaguchi	62.8	16.7	E	4	10	KC	c	-	ラサライ Rasazima	-	-	-	-	-	-	-	-
長津島 Nagaturo	63.2	17.1	ENE	2	8	SK	c	-	大東島 Ōogazarizima	59.3	-	S	5	10	CS	c	-
沼津 Numadu	63.6	15.5	ENE	2	1	K	b	-	小笠原 Ogasawara	60.7	24.3	SE	3	3	K	bc	1
横濱 Yokohama	64.6	14.2	NNW	3	7	SK	bc	-	本島 Bonapē	60.0	25.3	-	1	7	KC	bc	1
東京 Tōkyō	64.6	14.4	N	4	3	K	bc	-									
熊谷 Kumagaya	65.0	11.8	NW	2	0	KC	b	-	船名 SHIP.	東經 Long.	北緯 Lat.	氣壓 Air Pressure	風向 Wind Dir.	風速 Wind Force	天氣 Weather	雨量 Precip.	
布良 Mera	65.3	16.0	NNE	3	0	-	b	-	Meikai	m. 125	32	54.4	NNW	2	1	f	-
銚子 Tyōsi	62.8	17.6	NE	3	10	N	c	-	Kasima	m. 125	32	56.1	NW	1	f	-	
八丈島 Hattidzōjima	63.8	18.1	-	1	10	KC	c	-	Kenzyō	m. 144	46	60.2	SW	4	f	-	
父島 Titizima	62.4	17.8	-	1	6	K	bc	-	Arabia	m. 149	42	56.9	E	2	b	-	
旗波山 Tukubasan	64.9	10.8	SSE	5	8	K	bc	-	Dairen	m. 133	33	60.7	SE	2	f	-	
高山 Takayama	65.3	4.5	-	0	0	-	b	-	Kokusai Shanghai	m. 135	34	59.5	N	1	c	-	
飯田 Iida	64.9	9.5	-	0	1	KC	b	-	Siragi	m. 130	34	56.9	SE	2	r	-	
松本 Matsumoto	65.4	7.1	-	0	0	C	b	-	Tetudō Keihuku	m. 129	35	58.4	SSE	3	r	-	
長野 Nagano	63.1	12.8	W	3	0	-	b	-	Tikugo	m. 145	19	60.5	W	2	bc	-	
甲府 Kōfu	64.8	10.8	-	0	0	-	f	-	Amakusa	m. 134	40	54.9	SSE	5	c	-	
前橋 Maebasi	64.9	11.5	N	3	0	-	b	-	Yokohama	m. 164	46	63.0	NE	1	bc	-	
足尾 Asio	66.6	5.0	-	0	0	-	b	-									
宇都宮 Utsunomiya	64.9	10.1	-	1	0	-	b	-	觀測所 STATIONS	時刻 Time	氣壓 Air Pressure	風向 Wind Dir.	風速 Wind Force	氣溫 Air Temp.	天氣 Weather	雨量 Precip.	
福島 Fukuoka	65.6	8.6	-	0	6	CS	h	-	Hongkong	11	56.6	-	0	26	?	-	
鹿根 Hikone	62.0	11.9	-	0	7	G	bc	-	Manila	7	58.9	-	0	27	fair	-	
伊豆山 Ibusan	61.4	9.4	SE	10	10	CS	h	-	Appari	7	58.2	-	0	27	clear	-	
福井 Fukui	61.0	11.0	-	1	10	C	c	-	Legaspi	7	58.2	-	0	27	clear	-	
金澤 Kanazawa	60.8	11.8	-	1	4	CS	bc	-	Hoiho	7	57.9	NE	2	26	overcast	-	
輪島 Wajima	61.3	11.3	S	3	10	CS	c	-	Sarigao	7	58.2	-	0	25	overcast	-	
伏木 Husuki	61.8	10.0	-	1	2	C	b	-	Yap	20th 15	57.3	ENE	4	-	fair	-	
高田 Takata	61.9	10.2	-	1	7	C	bc	-	Guam	7	59.0	-	0	-	clear	-	
新潟 Niigata	62.3	10.8	-	0	8	CS	h	-	Hawaii	7	57.9	-	0	27	clear	-	
相川 Aikawa	61.8	12.5	-	0	2	C	b	-									

五月二十日午後六時各地觀測表  
OBSERVATIONS at 6p.m. (135° M.S.T.) May 20 1931

測候所	氣壓	氣溫	風向	風速	雲量	雲形	天氣	雨量	測候所	氣壓	氣溫	風向	風速	雲量	雲形	天氣	雨量
STATIONS	Air Press. mm.	Air Temp. °C	Dir.	Vel. m.s.	Amt.	Form	Weather	Precip. mm.	STATIONS	Air Press. mm.	Air Temp. °C	Dir.	Vel. m.s.	Amt.	Form	Weather	Precip. mm.
パラオ Palau	57.1	28.9	E	2	8	KN	c	3	仁川 Zinsen	58.0	17.4	W	4	4	C	bc	-
恒春 Kōsūn	57.0	30.9	WSW	3	2	CK	b	-	江陵 Koryō	57.3	18.4	-	0	2	CS	b	-
澎湖 Hōko	56.9	28.6	S	4	7	SC	bc	-	元山 Gensan	56.5	18.5	NNW	2	1	SK	b	-
臺北 Taihoku	56.8	21.2	WNW	3	1	N	b	-	咸津 Zyōsin	57.5	13.8	NE	2	1	SK	b	-
石垣島 Isigakizima	57.4	28.2	S	4	9	KC	c	-	雄基 Yūki	57.3	15.7	SSW	2	0	-	b	-
那覇 Naha	57.7	25.9	SSE	5	10	S	c	-	中江洲 Tyūkōtōin	52.5	23.2	SSW	4	0	CK	b	-
名瀬 Naze	57.7	22.4	S	7	10	N	r	1	新義州 Singisyū	57.8	15.5	SW	6	0	-	b	-
鹿児島 Kagosima	59.4	17.8	-	1	10	N	r	2	大連 Dairen	56.1	16.1	SSE	6	3	C	bc	-
宮崎 Miyazaki	60.6	17.4	NNE	2	10	N	r	1	營口 Yingkow	54.0	18.7	SSW	7	0	-	b	-
熊本 Kumamoto	59.8	14.9	-	1	10	N	r	1	奉天 Mukden	52.2	21.8	SSW	13	10	SK	c	-
清水 Simidu	60.7	20.6	W	2	10	N	r	-	長春 Changchun	50.4	26.0	SW	9	10	CS	c	-
高知 Kōchi	60.6	20.1	-	1	10	SC	c	-	天津 Tientsin	51.1							

天氣圖  
WEATHER CHART.

THE CENTRAL METEOROLOGICAL OBSERVATORY OF JAPAN, TOKYO.



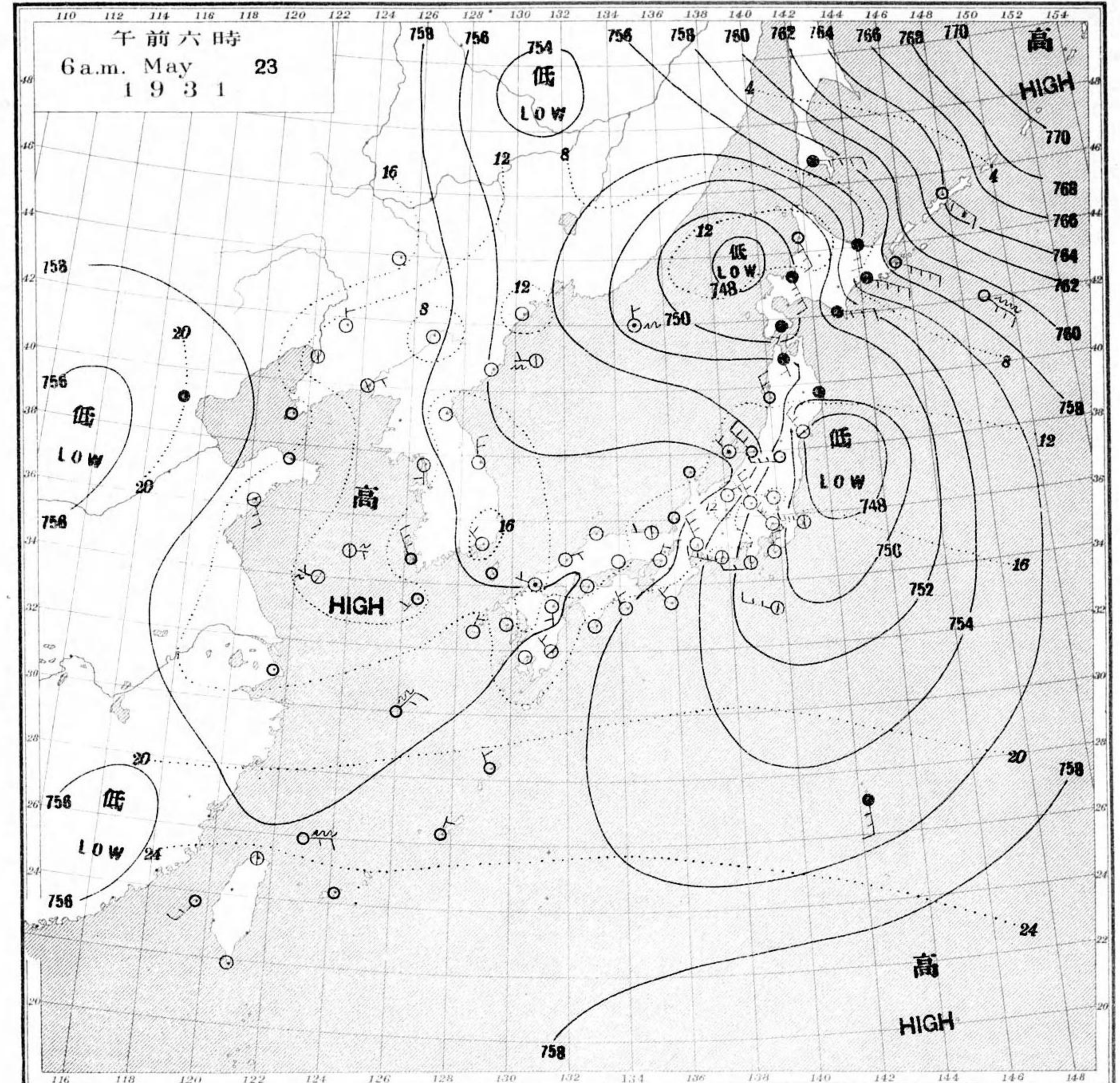
等壓線 Isobaric line	快晴 Clear	雪 Snow	輕風 Light Wind 2-3	烈風 Strong Gale 20-25	颶風 Hurricane 25-35
等溫線 Isothermal line	晴 Fair	霧 Fog	和風 Moderate Wind 4-6	疾風 Strong Wind 6-10	暴風 Gale 10-15
不連續線 Line of Discontinuity	曇 Cloudy	雷雨 Thunder	強風 Strong Wind 6-10	暴風 Gale 10-15	暴風 Gale 10-15
	雨 Rain	濃霧 Thick haze	強風 Strong Wind 6-10	暴風 Gale 10-15	暴風 Gale 10-15

波根標 Sea Disturbance: 無記號 Absence of symbol means dead calm; 海面穏和 Smooth; 浪高 Small swell; 浪高 Moderate; 浪高 High; 浪高 Very high; 浪高 Phenomenal; 方向 Direction shows where swell or roller comes.

明治廿七年三月七日第三種郵便物認可  
昭和六年五月廿四日發行  
東京市總町區飯田町六丁目式拾壹番地  
中央氣象臺  
東京市總町區飯田町六丁目式拾壹番地  
印刷販賣者請華堂 山田忠義  
電話九段一八四四番

天氣圖  
WEATHER CHART.

THE CENTRAL METEOROLOGICAL OBSERVATORY OF JAPAN, TOKYO.



天氣圖第一四三號

天氣豫報		WEATHER FORECASTS	
第一區 南亞東風	雲	I S-E	cloudy
第二區 北亞東風	全	II N-E	cloudy
第三區 全	全	III N-E	cloudy
第四區 全	全	IV N-E	cloudy
第五區 南亞西風	晴前驟雨	V S-W	fair, showery at places
第六區 北亞西風	晴	VI N-W	fair
第七區 全	全	VII N-W	fair
第八區 全	雨後曇	VIII N-W	rainy, cloudy later
第九區 全	雲少雨	IX N-W	cloudy with some rain

東京豫報 TOKYO.  
今晩ハ風弱ク天氣良シ温度降ル  
明日ハ南ノ風 天氣良シ午後ハ一時曇ル

暴風警報  
東京地方北西ノ風強カルベシ(最強十二米見込)  
二十二日午前七時十分警戒人。

五月二十二日午前六時各地觀測表  
OBSERVATIONS at 6a.m. (135° M.S.T.) May 22 1931

測候所		氣壓	氣溫	風向	風速	雲量	雲形	天氣	雨量	測候所		氣壓	氣溫	風向	風速	雲量	雲形	天氣	雨量
STATIONS		Air Press. mm. 700+	Air Temp. °C	Wind Direc.	Vel. m/s	Amt.	Form	Weather	Precip. mm. (1)	STATIONS		Air Press. mm. 700+	Air Temp. °C	Wind Direc.	Vel. m/s	Amt.	Form	Weather	Precip. mm. (1)
パラオ Palau	58.7	25.7	-	1	10	CS	c	-	-	山形 Yamagata	58.3	11.6	-	1	10	N	c	-	-
恒春 Kōsyun	57.7	27.2	NW	3	3	KN	bc	-	-	秋田 Akita	57.0	17.6	ESE	4	10	SK	c	-	-
臺東 Taitō	56.5	25.0	NNW	2	0	KC	b	-	-	水戸 Mito	60.8	16.2	-	1	10	N	r	3	-
臺南 Tainan	58.3	25.4	-	1	0	-	b	-	-	小名濱 Onahama	60.4	15.0	-	1	10	S	c	-	-
澎湖 Hōko	58.0	26.6	SSW	4	4	SK	bc	-	-	石巻 Isinomaki	60.7	14.0	SE	5	10	S	f	-	-
臺北 Taihoku	56.9	24.1	SSE	3	1	C	b	-	-	水湊 Midusawa	59.8	13.5	-	0	10	S	c	-	-
石垣島 Isigakizima	57.0	26.6	S	4	6	SK	bc	-	-	盛岡 Morioka	59.4	13.5	SE	2	10	S	c	-	-
那覇 Naha	57.3	25.3	S	7	10	S	c	1	-	盛岡 Miyako	59.7	14.4	W	5	10	S	c	-	-
名瀨 Naze	55.8	25.2	S	2	10	N	r	48	-	青森 Aomori	58.4	9.4	-	0	10	S	c	-	-
鹿兒島 Kagosima	55.8	20.2	-	1	10	N	r	2	-	函館 Hakodate	59.2	8.8	E	2	10	SC	c	-	-
宮崎 Miyazaki	54.6	20.4	-	1	7	CS	bc	14	-	津島 Suttu	59.5	9.2	SSE	13	10	N	r	-	-
熊本 Kumamoto	55.9	18.0	W	3	10	N	r	3	-	札幌 Sapporo	60.6	10.4	SE	5	10	SK	c	-	-
清水 Simidu	54.6	19.1	ENE	2	10	N	r	35	-	羽後 Haboro	59.0	13.5	SSE	10	10	SC	c	-	-
高知 Kōtō	56.0	16.0	WSW	2	10	N	r	51	-	旭川 Asahigawa	61.1	8.5	-	0	10	N	c	-	-
室戸 Muroto	55.4	18.8	SSE	2	10	N	r	23	-	浦河 Urakawa	62.5	10.5	E	6	10	N	c	-	-
徳島 Tokushima	55.3	17.2	SSE	6	10	N	r	19	-	帯廣 Obihiro	64.5	6.1	-	1	10	N	c	-	-
和歌山 Wakayama	55.3	15.4	-	1	10	SK	c	5	-	網走 Aburahi	62.0	9.9	SSW	9	10	SC	c	-	-
潮岬 Siomisaki	57.1	17.6	ESE	5	10	N	r	15	-	洞路 Kusiro	64.9	7.1	SSE	3	10	S	c	-	-
大分 Ōita	54.8	17.0	-	0	10	N	c	6	-	根室 Nemuro	65.1	5.5	SSE	6	10	N	c	-	-
松山 Matuyama	53.9	15.6	NW	2	10	N	r	11	-	紗那 Syana	65.7	6.8	SSE	4	10	CS	c	-	-
多度津 Tadotsu	54.1	16.7	-	1	10	N	r	15	-	大泊 Ootomari	59.6	4.6	ENE	5	10	SC	c	-	-
廣島 Hiroshima	54.7	16.1	-	0	10	N	r	12	-	敦香 Sikka	57.2	2.1	S	4	0	SC	b	-	-
岡山 Okayama	54.2	16.3	ESE	6	10	N	r	18	-	釜山 Hsusan	54.3	17.1	-	1	10	N	c	-	4
神戸 Kobe	55.7	15.4	ENE	4	10	N	r	18	-	濟州島 Saisyūto	56.9	13.9	WNW	3	10	SK	c	-	1
大阪 Ōsaka	55.7	15.9	NE	3	10	SK	c	15	-	木浦 Moppo	57.5	12.8	NNW	4	10	SK	c	-	-
京都 Kyōto	56.3	15.6	-	1	10	N	r	36	-	仁川 Zinsen	56.3	12.4	WSW	3	10	KC	c	-	-
八木 Yagi	55.6	14.2	-	0	10	SK	c	15	-	江陵 Koryō	55.9	12.3	-	0	10	SK	c	-	-
富江 Tomie	56.2	17.3	W	2	10	N	r	3	-	元山 Gensan	56.9	11.7	-	1	10	SK	c	-	-
長崎 Nagasaki	56.2	16.7	WNW	2	10	N	r	4	-	咸津 Zyosin	56.5	8.6	-	1	10	SK	c	-	-
佐賀 Saga	53.7	18.0	SW	2	10	N	r	4	-	雄基 Yūki	56.7	5.5	-	1	10	S	f	-	-
福岡 Fukuoka	55.6	17.5	SW	3	10	N	r	-	-	中江津 Tyūkōtin	57.1	6.3	-	1	10	C	c	-	1
鹿屋 Isehara	55.0	16.8	SSW	2	10	S	c	-	-	新義州 Singisyū	57.0	12.0	NNE	3	3	SK	bc	-	-
下関 Simonoseki	55.0	17.1	WNW	5	10	N	r	10	-	大連 Dairen	59.1	11.5	NW	3	0	-	b	-	-
濱田 Hamada	53.3	17.5	SW	6	10	N	r	18	-	營口 Yingkow	57.0	9.6	SSE	2	0	-	b	-	-
境 Sakai	53.8	16.3	-	0	10	N	r	22	-	奉天 Mukden	56.3	7.1	S	3	0	-	b	-	-
宮津 Miyadu	53.9	17.2	SSE	3	10	SK	c	26	-	長春 Changchun	54.1	10.6	WSW	3	10	SC	c	-	-
津 Tu	57.6	15.3	ESE	6	10	N	r	25	-	天津 Tientsin	59.2	10.8	-	1	0	-	f	-	1
岐阜 Gifu	58.3	13.8	NE	2	10	N	r	41	-	青島 Tsingtau	58.8	12.3	NNE	2	0	SK	b	-	-
名古屋 Nagoya	58.2	14.0	SE	6	10	N	r	25	-	上海 Shanghai	57.3	17.7	-	0	10	N	c	-	10
濱松 Hamamatu	59.9	14.4	ENE	3	10	N	r	14	-	ラサライ Rasozima	-	-	-	-	-	-	-	-	-
長津呂 Nagaturo	60.6	15.6	SSW	4	10	N	r	7	-	大東島 Ōagarizima	57.8	-	WSW	4	10	SK	c	0-10	-
沼津 Numazu	60.4	15.2	-	1	10	N	r	4	-	サイパン Saipan	59.5	25.4	SSE	2	3	SK	bc	-	-
横浜 Yokohama	59.8	16.9	SW	3	10	N	r	3	-	ペナペ Penape	58.8	27.2	ENE	3	6	K	bc	-	-
東京 Tōkyō	59.8	17.3	WSW	2	10	N	r	3	-	船名		東經	北緯	氣壓	風向	風力	天氣		
熊谷 Kumagaya	59.6	14.9	SE	3	10	N	r	5	-	SHIP.		Long.	Lat.	Air Pressure 700+	Wind Direc.	Force	Weather		
赤良 Mera	59.9	19.1	SSE	8	10	N	r	-	-	Biyō	m.	144	42	67.3	SE	4	c		
銚子 Tyōsi	60.2	18.0	S	7	10	N	r	-	-	Hongkong	m.	124	34	55.9	WNW	2	c		
八丈島 Hatidyōzima	59.8	17.8	SSW	3	10	KC	c	3	-	Mizuho	m.	125	29	56.4	SW	3	bc		
父島 Titizima	61.8	21.5	E	5	10	KC	c	-	-	Kitanihonkōtū	m.	134	38	52.8	SW	3	r		
筑波山 Tukubasan	60.6	10.6	S	2	10	N	r	2	-	Mikasa	m.	129	34	54.4	W	2	r		
高山 Takayama	58.2	11.2	-	1	10	N	r	12	-	Sanuki	m.	156	57	60.2	S	2	bc		
飯田 Iida	59.8	11.1	-	0	10	N	r	7	-	Singū	m.	155	57	62.5	SE	2	c		
根本 Matsumoto	58.3	11.5	SE	6	10	N	r	10	-	NYK.Tatuta	m.	143	35	60.2	SSE	4	c		
長野 Nagano	57.1	12.5	W	7	10	N	r	4	-	Amakusa	m.	136	36	48.3	SSE	6	r		
甲府 Kōfu	61.1	13.1	-	1	10	N	r	4	-	Katuragisan	m.	123	31	55.1	NNE	3	c		
前橋 Maebasi	59.3	14.3	ESE	5	10	N	r	6	-	NYK.Shanghai	m.	124	31	56.4	NE	3	r		
足尾 Aso	60.0	11.6	-	0	10	N	r	5	-	觀測所		時刻	氣壓	風向	風力	氣溫	天氣		
宇都宮 Utsunomiya	60.3	14.7	SSW	2	10	N	r	3	-	STATIONS		Time	Air Pressure 700+	Wind Direc.	Force	Air Temp.	Weather		
福島 Fukuima	58.9	14.2	NNE	3	10	S	c	-	-	Hongkong	11	56.8	SW	2	27	fair			
彦根 Hikone	56.8	14.1	-	0	10	N	r	33	-	Manila	7	58.9	N	2	26	fair			
伊吹山 Ibukisan	56.2	7.1	SSE	22	10	N	r	14	-	Appari	7	58.6	S	2	26	clear			
福井 Fukui	54.9	15.1	SE	4	10	N	r	11	-	Legaspi	7	58.4	-	0	27	clear			
金澤 Kanazawa	54.7	14.4	-	1	10	N	r	10	-	Iloilo	7	58.2	NE	4	27	fair			
輪島 Wajima	55.4	14.4	S	2	10	N	r	12	-	Surigao	7	58.2	-	0	24	fair			
伏水 Huzuki	55.2	15.0	ESE	5	10	N	r	5	-	Yap	7	58.9	NW	2	-	fair			
高田 Takata	55.8	15.8	SE	4	10	N	r	3	-	Guam	7	58.2	NE	2	-	clear			
新潟 Niigata	56.7	16.7	SSE	3	10	N	r	1	-	Basco	7	58.2	-	0	27	overcast			
相川 Aikawa	56.5	15.3	ESE	4	10	N	r	1	-	觀測所		時刻	氣壓	風向	風力	氣溫	天氣		

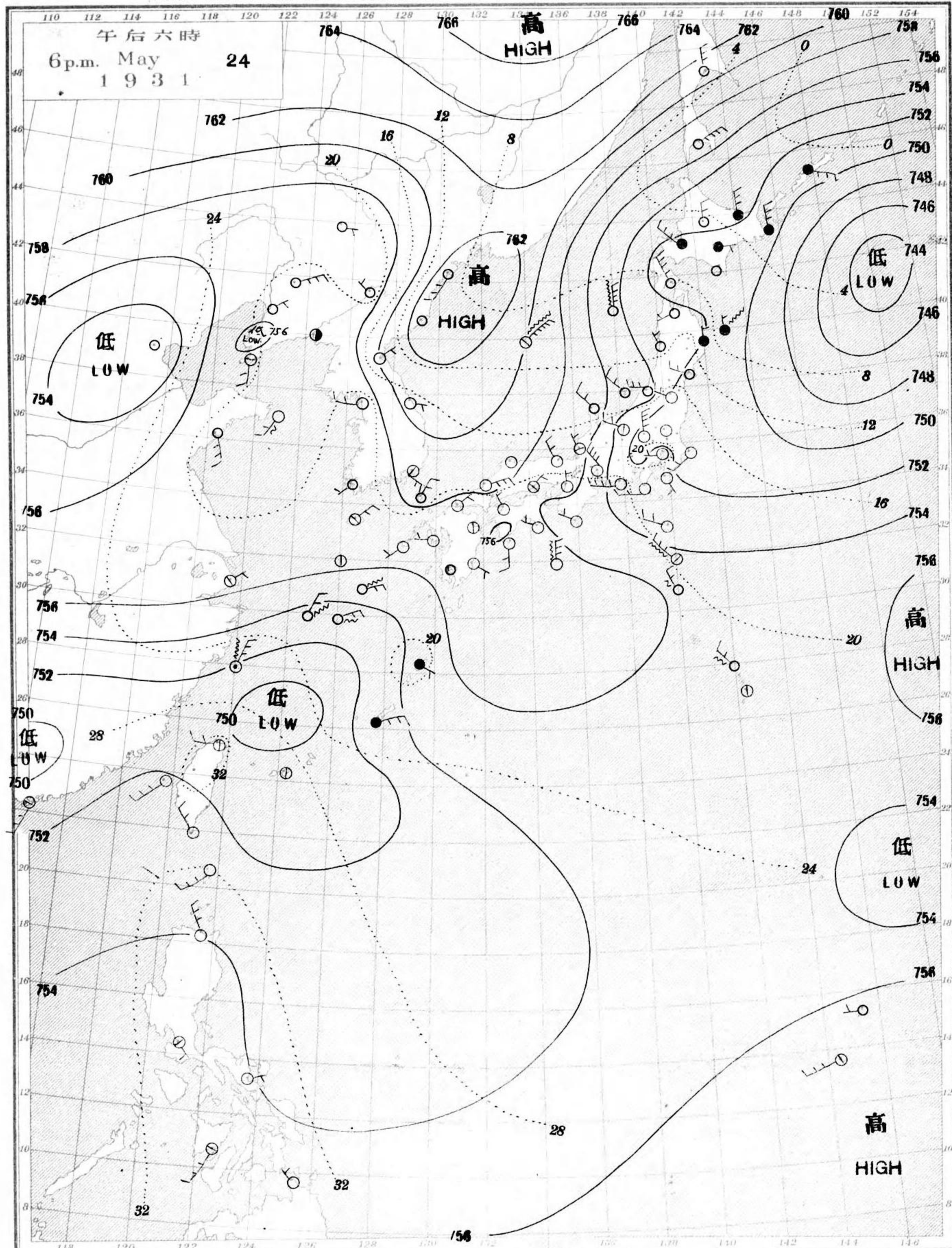
天氣 Weather 快晴 Clear 晴 Fair 曇 Cloudy 雨 Rain 雪 Snow 霧 Fog 雷雨 Thunderstorm 濃霧 Fog 薄霧 Mist 霾 Haze 其他 Other  
記號 Notation b bc c r s f t

五月二十一日午后六時各地觀測表  
OBSERVATIONS at 6p.m. (135° M.S.T.) May 21 1931

測候所		氣壓	氣溫	風向	風速	雲量	雲形	天氣	雨量	測候所		氣壓	氣溫	風向	風速	雲量	雲形	天氣	雨量
STATIONS		Air Press. mm. 700+	Air Temp. °C	Wind Direc.	Vel. m/s	Amt.	Form	Weather	Precip. mm. (1)	STATIONS		Air Press. mm. 700+	Air Temp. °C	Wind Direc.	Vel. m/s	Amt.	Form	Weather	Precip. mm. (2)
パラオ Palau	57.7	28.5	ENE	2	10	CS	c	-	-	仁川 Zinsen	55.4	16.5	W	5	10	C	c	-	-
恒春 Kōsyun	56.5	31.1	NW	4	2	K	b	-	-	江陵 Kōryō	54.4	20.3	-	0	9	CS	c	-	-
澎湖 Hōko	57.0	29.8	SW	5	1	SK	b	-	-	元山 Gensan	53.5	20.8	-	1	10	SC	c	-	-
臺北 Taihoku	56.0	32.5	W	4	3	SK	bc	-	-	咸津 Zyōsin	56.0	9.6	S	2	10	SC	c	-	-
石垣島 Isigakizima	56.9	28.7	SSE	3	3	SK	bc	-	-	雄基 Yūki	55.8	8.5	SSE	4	10	SK	c	-	-
那覇 Naha	57.3	26.0	SSW	5	10	SK	c	1	-	中江津 Tyūkōtin	53.8	19.5	SW	2	10	SC	c	-	-
名瀨 Naze	56.0	27.6	-	1	10	KC	c	1	-	新義州 Singisyū	56.5	18.3	WSW	4	10	SK	c	-	-
鹿兒島 Kagosima	56.1	22.5	ENE	2	10	SK	c	1	-	大連 Dairen	57.7	14.2	SSE	3	10	SK	c	-	-
宮崎 Miyazaki	56.7	19.6	NNE	5	10	N	r	6	-	營口 Yingkow	56.7	21.0	WNW	2	10	SC	c	-	-
熊本 Kumamoto	56.4	22.7	SSW	2	10	SK	c	1	-	奉天 Mukden	56.2	20.7	NW	3	10	SC	c	-	-
清水 Simidu	58.7	18.0	E	3	10	N	r	18	-	長春 Changchun	55.0	19.0	WSW	3	0	-	b	-	-
高知 Kōtō	58.2	16.0	-	1	10	N	r	4	-	天津 Tientsin	57.7	16.0	-	1	10	SK	c	-	1
室戸 Muroto	59.5	16.8	S	3	10	N	r	2	-										

天氣圖  
WEATHER CHART.

THE CENTRAL METEOROLOGICAL OBSERVATORY OF JAPAN, TOKYO.



明治廿七年三月七日第三種郵便特認可  
昭和六年五月廿五日發行

發行人發行所  
東京市麹町區竹平町貳番地

中央氣象臺

東京市麹町區飯田町六丁目貳拾壹番地  
印刷販賣者清華堂 山田忠義

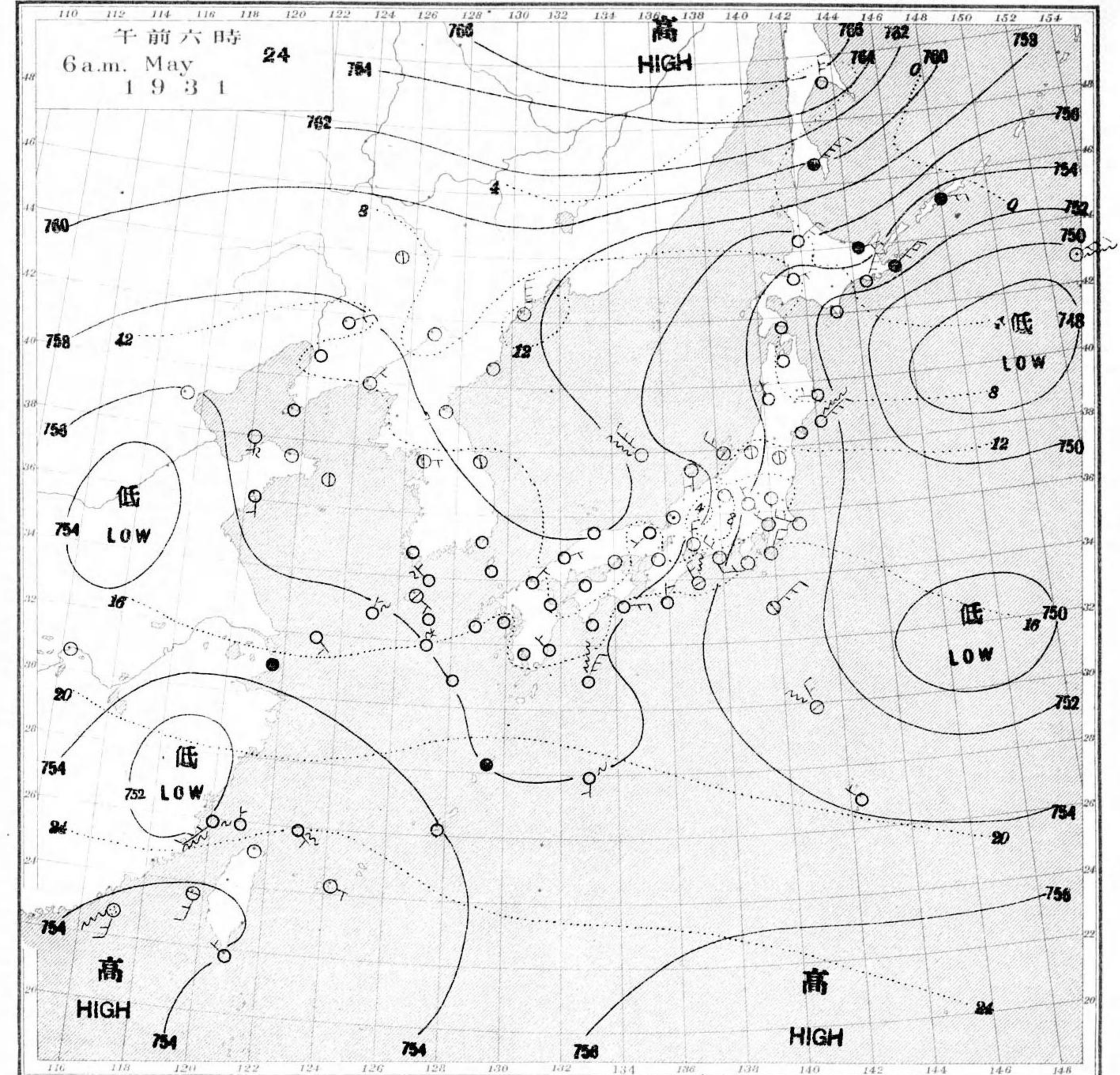
電話九段一八四四番  
定價郵稅共壹枚五錢

等壓線 Isobaric line	快晴 Clear	雪 Snow	軟風 Light Wind 2-4 m.p.s.	烈風 Strong Gale 29-35 m.p.s.	颶風 Hurricane
等溫線 Isothermal line	晴 Fair	霧 Fog	和風 Moderate Wind 4-10 m.p.s.	疾風 Strong Wind 15-20 m.p.s.	29-35 m.p.s.
不連續線 Line of Discontinuity	曇 Cloudy	雷雨 Thunder storm	疾風 Strong Wind 10-15 m.p.s.	20-25 m.p.s.	35-40 m.p.s.
	雨 Rain	濃霧 Thick haze	強風 Gale 15-20 m.p.s.	25-29 m.p.s.	40 m.p.s.

波模様 Sea Disturbance; 無記號海面平静 Absence of symbol means dead calm; 海面波浪 Small swell; 浪高 High swell; 浪甚高 Very high swell; 浪極高 Phenomenal swell; 方向 Direction shown; 無記號 Direction shown; 無記號 Direction shown.

天氣圖  
WEATHER CHART.

THE CENTRAL METEOROLOGICAL OBSERVATORY OF JAPAN, TOKYO.



天氣圖第一號

天氣圖第一號	天氣	豫報
第一區	南乃至東ノ風	雨
第二區	北乃至東ノ風	天氣惡ナル
第三區	全	全
第四區	全	全
第五區	全	全
第六區	全	全
第七區	全	雲少雨
第八區	全	全
第九區	全	全

WEATHER FORECASTS	東京豫報 TOKYO.
I S-E rainy	今晚ハ北ノ風降曇
II N-E changeable	明日ハ北ノ風曇夜雨模様
III N-E changeable	
IV N-E changeable	
V N-E changeable	
VI N-E changeable	
VII N-E cloudy with some rain	暴風警報
VIII N-E cloudy with some rain	東京地方二十三日夜二時十分警戒ヲ解ス
IX N-E cloudy with some rain	

天氣概況  
高氣壓ハ一ツハセロ耗テ「オホツカ」海ヲ掩ヒ他ハ七五九耗テ滿洲カラ日本海ヲ掩テ居ラス。低氣壓ハ北海道ノ南東海上ハ大島ノ邊ヲ來テ、漢口ノ北方及ヒ福建等ニ至ラス。北海道ハツ所々雨ヲ降リ、奥羽地方ニマシテ居ラス。關西方面ハ一帯ニ薄曇リ、琉球ハ量シ雨ヲ降リ、他ハマシ晴リ居ラス。溫度ハ一般ニ平年カ下ニ度低溫トナリ居ラス。

東京豫報 TOKYO.  
今晚ハ北ノ風降曇  
明日ハ北ノ風曇夜雨模様  
暴風警報  
東京地方二十三日夜二時十分警戒ヲ解ス



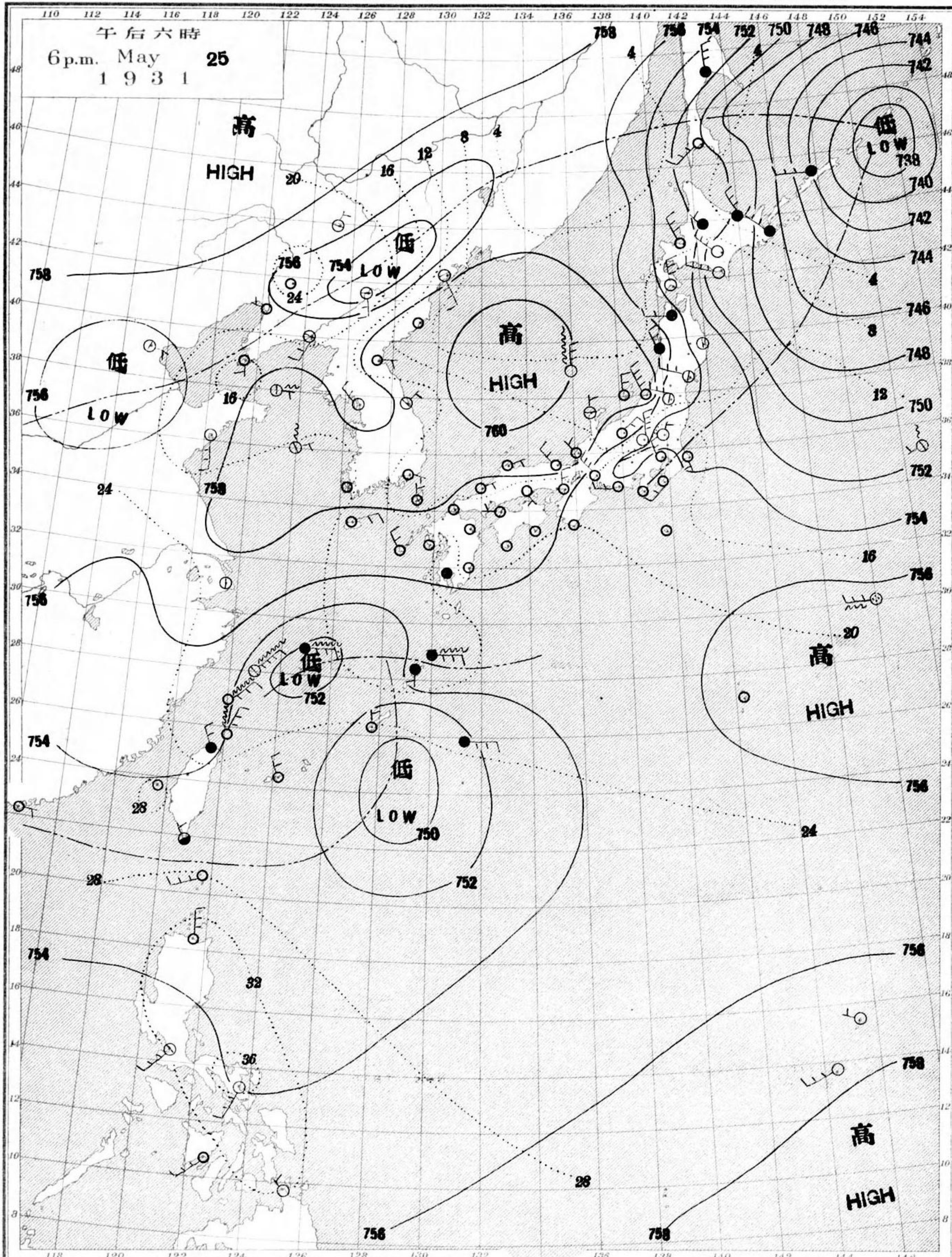
五月二十三日午前六時各地觀測表  
OBSERVATIONS at 6 a.m. (135° M.S.T.) May 23 1931

五月二十三日午前六時各地觀測表																	
OBSERVATIONS at 6 a.m. (135° M.S.T.) May 23 1931																	
測候所	氣壓	氣溫	風向	風速	雲量	雲形	天氣	雨量	測候所	氣壓	氣溫	風向	風速	雲量	雲形	天氣	雨量
STATIONS	Air Press. mm. 760+	Air Temp. °C	Wind Direc.	Vel. m/s	Amt.	Form	Weather	Precip. mm. (1)	STATIONS	Air Press. mm. 760+	Air Temp. °C	Wind Direc.	Vel. m/s	Amt.	Form	Weather	Precip. mm. (1)
パラオ Palau	57.8	25.5	-	0	1	C	b	-	山形 Yamagata	52.8	12.6	NNW	2	10	N	c	11
恒春 Kōsyun	57.0	24.1	-	1	0	-	b	-	秋田 Akita	52.9	11.3	NNW	4	10	N	c	35
臺南 Tainan	57.3	25.0	-	1	0	-	b	-	水戸 Mito	50.1	14.0	-	1	0	-	b	42
澎湖 Hoko	57.3	25.0	-	1	2	CK	b	-	小名濱 Onahama	49.9	16.9	NW	7	2	K	b	96
臺北 Taihoku	56.8	26.6	SW	4	9	SK	c	-	石巻 Isinomaki	48.0	13.8	NW	5	6	SK	bc	57
石垣島 Isigakizima	57.4	24.4	-	1	3	SK	bc	9	水澤 Midusawa	49.9	12.6	N	5	10	SK	r	44
那覇 Naha	57.0	25.2	-	1	9	SK	c	-	盛岡 Morioka	50.9	11.6	-	1	10	N	r	42
名瀬 Naze	56.9	23.0	NNE	2	10	SK	c	4	宮古 Miyako	50.4	11.4	-	1	10	N	r	65
鹿児島 Kagosima	56.8	20.6	NNW	2	10	SK	c	95	青森 Aomori	52.0	11.3	SSE	2	10	N	r	18
	57.8	13.4	-	1	0	SK	b	-	函館 Hakodate	49.7	10.8	SSW	2	10	N	r	34
宮崎 Miyazaki	57.2	14.2	NW	2	3	CK	bc	-	赤松 Suttu	49.3	10.3	SSW	5	10	N	r	4
熊本 Kumamoto	59.4	11.5	-	0	4	C	bc	11	札幌 Sapporo	50.1	11.2	SSE	11	10	N	r	40
清水 Simidu	56.3	17.4	-	1	0	-	b	2	羽根 Haboro	51.1	13.9	SSE	8	10	N	c	9
高知 Kōti	56.6	12.8	WSW	2	0	K	b	5	旭川 Asahigawa	50.4	14.0	SSE	11	10	N	c	1
室戸 Muroto	56.0	17.3	NNW	3	0	C	b	20	浦河 Urakawa	52.7	9.5	E	8	10	N	r	41
徳島 Tokushima	56.5	14.6	WNW	4	3	C	bc	5	常陸 Obihiro	54.8	8.9	ESE	5	10	N	r	28
和歌山 Wakayama	56.5	14.6	-	1	0	-	b	7	網走 Aburahi	55.9	9.2	S	4	10	N	r	1
潮岬 Siomisaki	55.1	16.3	NW	2	0	C	b	11	釧路 Kusiro	56.2	7.4	ESE	11	10	N	r	45
大分 Ōita	59.7	12.1	S	3	0	-	b	-	根室 Nemuro	58.1	5.3	ESE	12	10	N	c	-
松山 Matuyama	57.7	11.4	-	1	0	C	b	6	紋別 Syana	63.9	6.5	SE	9	10	SK	c	-
多度津 Tadotsu	56.9	12.4	-	1	2	C	b	8	大泊 Ootomari	56.8	6.1	E	13	10	N	r	24
廣島 Hiroshima	58.1	11.6	-	1	1	C	b	3	敦賀 Sikka	63.0	2.0	ENE	2	10	N	r	12
岡山 Okayama	57.2	11.6	-	0	2	CK	b	11	釜山 Husan	56.9	16.4	NW	3	2	CK	b	-
神戸 Kobe	56.6	13.3	-	1	0	-	b	10	濟州島 Saisyuto	59.1	11.9	SW	3	10	CS	c	-
大阪 Ōsaka	56.5	13.8	NNE	2	0	-	b	13	本浦 Moppo	59.2	12.2	NNW	6	10	CS	c	-
京都 Kyōto	56.3	13.4	NNW	2	0	SK	b	12	下関 Simonoseki	59.0	11.0	S	2	2	C	b	-
八木 Yagi	56.8	11.8	-	1	0	SK	b	10	江陵 Kōryō	57.5	15.8	N	4	1	C	b	-
富田 Tomie	58.3	17.2	NNE	3	2	C	b	-	元山 Gensan	57.0	14.7	-	1	1	C	b	-
長崎 Nagasaki	58.5	13.7	-	0	0	C	b	9	咸津 Zyōsin	56.0	9.7	-	1	0	-	b	-
佐賀 Saga	58.4	12.7	-	1	9	C	c	-	雄基 Yūki	54.8	12.6	-	0	0	-	b	-
福岡 Hukuoku	58.4	10.8	-	1	9	C	c	1	中江津 Tyūkotin	58.1	4.9	-	1	0	-	b	-
原原 Iuhara	57.8	12.2	-	0	10	C	c	-	新義州 Singisyū	58.8	11.0	ENE	3	4	CS	bc	-
下関 Simonoseki	58.0	14.2	WNW	2	9	CS	f	2	大連 Dairen	58.8	16.4	-	1	10	SC	c	-
濱田 Hamada	57.9	11.6	ENE	2	0	-	b	7	營口 Yingkow	59.5	10.7	-	1	4	C	bc	-
境 Sakai	57.7	11.6	-	0	0	S	b	11	奉天 Mukden	59.1	10.2	N	3	0	-	b	-
宮津 Miyadu	56.8	14.9	W	3	6	SK	bc	8	長春 Changchun	59.5	17.6	-	1	0	-	b	-
津 Tu	55.0	15.0	WNW	4	2	SK	b	29	天津 Tientsin	57.2	20.0	-	1	10	N	r	1
岐阜 Gifu	54.7	14.7	W	3	0	-	b	48	青島 Tsingtau	59.1	13.8	SSE	4	3	CK	bc	-
名古屋 Nagoya	54.4	14.2	NNW	6	2	CS	b	32	上海 Shanghai	58.9	15.8	-	0	10	SK	c	-
瀬松 Hamamatu	52.3	17.0	WNW	7	3	C	bc	30	大東島 Ooagarizima	57.9	25.5	S	2	4	C	bc	-
長津呂 Nagaturo	50.9	17.3	W	5	7	CS	bc	82	サライフ Saipan	57.9	27.5	-	1	3	K	bc	1
沼津 Numadu	51.2	15.5	-	1	0	-	b	46	ポナペ Ponape	58.5	27.5	-	1	3	K	bc	1
横濱 Yokohama	51.4	16.8	NNW	6	0	-	b	33									
東京 Tōkyō	51.6	17.7	NW	6	0	-	b	29									
熊谷 Kumagaya	58.1	17.1	NNW	7	0	K	b	26									
布良 Mera	50.5	17.3	N	4	0	C	b	55									
銚子 Tyōsi	49.8	16.3	W	8	4	CS	bc	55									
八丈島 Hatidōyōzima	51.7	17.2	WNW	6	3	S	bc	28									
父島 Titōzima	54.4	22.3	S	7	10	N	r	3									
筑波山 Tukubasan	51.6	10.9	WNW	8	0	K	b	45									
高山 Takayama	55.9	12.1	N	2	4	SK	bc	31									
飯田 Iida	53.5	13.8	-	0	0	-	b	37									
松本 Matsumoto	55.0	10.6	NW	2	0	SK	b	23									
長野 Nagano	54.7	11.3	ENE	3	0	K	b	15									
甲府 Kōfu	51.7	16.2	NE	3	0	CS	b	22									
甲斐 Maebasi	52.0	16.2	NNW	9	0	SK	b	21									
足尾 Asio	50.5	13.7	E	4	3	SK	bc	74									
宇都宮 Utsunomiya	50.3	16.5	-	1	1	SK	b	76									
福島 Fukuima	51.3	14.8	W	6	8	SK	c	24									
彦根 Hikone	55.9	14.1	-	1	9	SK	c	23									
伊吹山 Ibukisan	56.7	4.6	N	13	6	S	bc	15									
福井 Fukui	56.4	13.6	-	0	10	SK	c	24									
金澤 Kanazawa	56.3	13.5	-	1	1	SK	b	24									
輪島 Wajima	56.9	11.8	-	1	10	SK	c	32									
伏木 Fusiki	56.7	14.0	SW	2	4	SK	bc	32									
高田 Takata	56.5	13.6	-	1	10	SK	c	25									
新潟 Niigata	55.6	13.0	NW	8	10	N	c	21									
相川 Aikawa	55.9	12.5	NW	2	10	S	f	37									

五月二十二日午後六時各地觀測表  
OBSERVATIONS at 6 p.m. (135° M.S.T.) May 22 1931

五月二十二日午後六時各地觀測表																	
OBSERVATIONS at 6 p.m. (135° M.S.T.) May 22 1931																	
測候所	氣壓	氣溫	風向	風速	雲量	雲形	天氣	雨量	測候所	氣壓	氣溫	風向	風速	雲量	雲形	天氣	雨量
STATIONS	Air Press. mm. 760+	Air Temp. °C	Wind Direc.	Vel. m/s	Amt.	Form	Weather	Precip. mm. (2)	STATIONS	Air Press. mm. 760+	Air Temp. °C	Wind Direc.	Vel. m/s	Amt.	Form	Weather	Precip. mm. (2)
パラオ Palau	57.8	28.1	-	0	9	C	c	-	仁川 Zinsen	56.6	19.4	W	5	1	CS	b	-
恒春 Kōsyun	56.9	30.1	NNW	4	8	SK	c	-	江陵 Kōryō	54.6	18.6	-	1	0	SK	b	-
澎湖 Hoko	56.9	29.1	SW	4	1	SK	bc	-	元山 Gensan	53.6	17.3	-	0	0	-	b	-
臺北 Taihoku	56.3	32.6	W	4	2	SK	b	-	咸津 Zyōsin	54.5	13.8	S	2	3	K	bc	-
石垣島 Isigakizima	56.5	30.8	S	2	2	SK	b	-	雄基 Yūki	54.2	17.3	WSW	7	10	SK	c	-
那覇 Naha	56.3	25.4	WNW	6	10	N	r	3	中江津 Tyūkotin	50.8	22.9	SW	3	7	K	bc	-
名瀬 Naze	55.5	24.1	N	4	10	N	r	28	新義州 Singisyū	55.6	21.7	SW	6	3	C	bc	-
鹿児島 Kagosima	55.2	22.4	NW	3	2	CK	b	-	大連 Dairen	57.6	20.4	S	2	10	CS	c	-
宮崎 Miyazaki	54.5	22.0	SE	2	4	CK	bc	-	營口 Yingkow	57.2	18.1	SW	4	10	C	c	-
熊本 Kumamoto	55.7	21.8	NW	2	6	SK	bc	-	奉天 Mukden	55.7	25.2	NNW	5	C	-	b	-
清水 Simidu	53.2	24.4	-	0	0	SK	b	-	長春 Changchun	52.7	20.4	W	5	4	SK	bc	-
高知 Kōti	52.9	23.8	-	1	3	K	bc	-	天津 Tientsin	56.7	26.6	WSW	4	10	KC	c	-
室戸 Muroto	52.4	21.7	NNW	4	0	SK	b	-									

天氣圖  
WEATHER CHART.  
THE CENTRAL METEOROLOGICAL OBSERVATORY OF JAPAN. TOKYO.



明治廿七年三月七日第三種郵便物認可  
昭和六年五月廿六日發行

發行人 發行所  
東京市麹町區竹下町貳番地

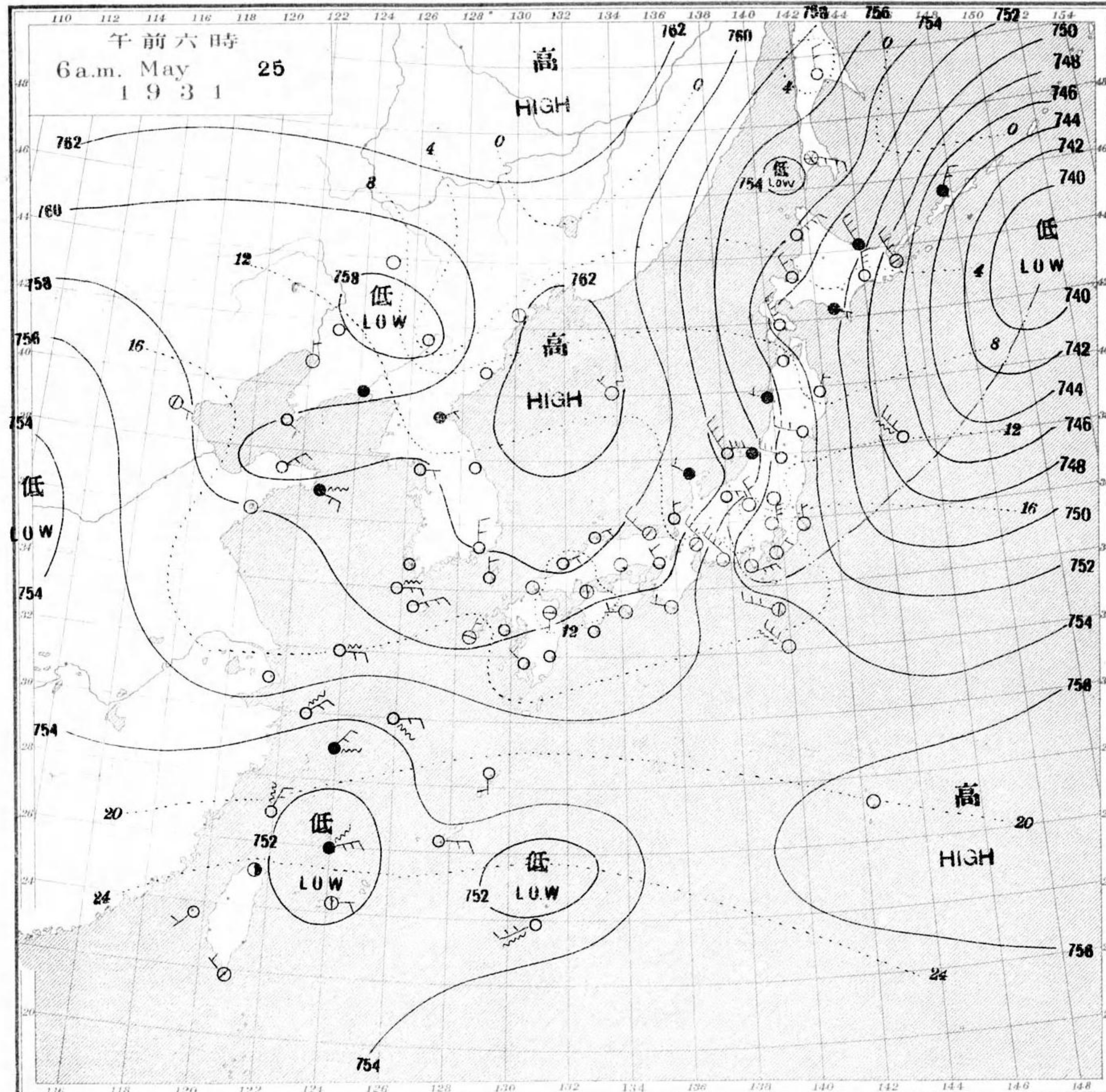
中央氣象臺

東京市麹町區飯田町六丁目貳拾壹番地  
印刷販賣者 清華堂 山田忠義 (定價郵稅共壹枚五錢)

電話九段一三八四番

等壓線 Isobaric line ○ 快晴 Clear ⊙ 雪 Snow  
等溫線 Isothermal line ① 晴 Fair ⊙ 霧 Fog  
不連續線 Line of discontinuity ○ 曇 Cloudy ⊙ 雷雨 Thunder-storm  
● 雨 Rain ⊙ 濃霧 Thick haze  
軟風 Light Wind 2-4 m.p.s. 烈風 Strong Gale 颶風 Hurricane  
和風 Moderate Wind 4-6 " 15-20 m.p.s. 疾風 Strong Wind 6-10 " 20-25 " 35-40  
強風 Gale 10-15 " 25-29 " 40 <

天氣圖  
WEATHER CHART.  
THE CENTRAL METEOROLOGICAL OBSERVATORY OF JAPAN. TOKYO.



天氣圖第一四五號

第一區	第二區	第三區	第四區	第五區	第六區	第七區	第八區	第九區
南乃至東風	北乃至東風	全	全	全	全	全	全	北乃至西風
曇少雨	天氣惡, 雨	全	全	全	全	全	全	全

WEATHER FORECASTS

I	S-E	cloudy with some rain
II	N-E	changeable
III	N-E	cloudy
IV	N-E	cloudy
V	N-E	cloudy
VI	N-E	improving
VII	N-E	improving
VIII	N-E	cloudy
IX	N-W	cloudy

天氣圖概況  
十島南方海上, 低氣壓ハ七四〇托ニ發達シテ  
北海道奥羽カ北陸邊ヲハマツテ所々雨ヲ降  
ツテ居ラス。高氣壓ハ七六二托ヲ西北亞東部及日  
本海ヲ掩フテ居ラス。弱低氣壓ハ滿洲南部及  
河内流支那東海南部及南大東島附近等ニアリ  
東海カラ九州ノハ晴ト薄雲ガ半々アリ。朝鮮  
ハ雲ガ北部ハ雨。琉球ハ曇。台灣ハ晴ト薄雲アリ  
ス。溫度ハ一般ニ平年ヨリ三・四度低過テ居ラス。

東京豫報 TOKYO.  
今晚ハ北風弱, 薄曇時々晴。温度降ル。  
明日ハ北東風。曇天氣。次第ニ更ル。  
晨風警報  
東京地方北西風強クハ(最強風速十米内外見込)  
二十五日午前十一時警戒ヲ解ク。  
東京地方 二十五日午前十一時警戒ヲ解ク。

五月二十四日午前六時各地觀測表  
OBSERVATIONS at 6a.m. (135° M.S.T.) May 24 1931

測候所	氣壓	氣溫	風向	風速	雲量	雲形	天氣	雨量	測候所	氣壓	氣溫	風向	風速	雲量	雲形	天氣	雨量
STATIONS	Air Press. mm. 700+	Air Temp. °C	Wind Direc.	Vel. m.s.	Amt.	Form	Weather	Precip. mm. (1)	STATIONS	Air Press. mm. 700+	Air Temp. °C	Wind Direc.	Vel. m.s.	Amt.	Form	Weather	Precip. mm. (1)
パラオ Palau	57.4	25.7	-	0	8	KN	c	2	山形 Yamagata	53.7	7.1	-	1	4	C	bc	-
恒春 Kōsyun	53.9	26.4	NW	2	8	SK	c	-	秋田 Akita	53.7	9.6	NNW	2	10	N	bc	9
臺東 Taitō	54.1	24.2	NNW	2	4	KC	bc	-	水戸 Mito	52.7	10.0	-	1	0	-	b	-
臺南 Tainan	54.7	24.4	-	1	1	SK	b	-	小名濱 Onahama	52.9	12.2	-	1	1	S	b	-
澎湖 Hōko	54.1	26.6	SSW	4	6	SK	bc	-	石巻 Isinomaki	52.7	10.1	-	0	10	SK	c	-
臺北 Taihoku	53.2	24.4	-	0	1	C	b	8	水戸 Mito	53.1	8.4	N	4	10	SK	c	-
石川島 Isigakizima	53.5	25.0	ESE	2	1	K	b	-	盛岡 Morioka	53.6	6.0	NE	5	10	S	c	1
那覇 Naha	53.9	22.8	-	0	10	SK	c	-	宮古 Miyako	53.0	7.4	W	2	10	SK	c	12
名瀬 Naze	56.0	20.4	-	1	10	N	r	2	青森 Aomori	53.8	8.2	-	0	10	SK	c	4
鹿兒島 Kagosima	56.3	14.4	-	1	10	SC	c	-	函館 Hakodate	53.4	8.0	-	1	10	S	c	6
宮崎 Miyazaki	56.4	14.4	NW	2	10	CS	c	-	釧路 Kurobe	53.8	9.2	-	1	10	S	c	13
熊本 Kumamoto	56.6	15.5	-	1	10	SK	c	-	札幌 Sapporo	53.5	9.0	ENE	2	10	SK	c	9
清水 Simidu	56.1	13.5	-	0	10	SC	c	-	札幌 Haboro	54.7	4.3	NE	5	10	SK	c	-
高知 Kōchi	56.4	12.7	WSW	2	10	CS	c	-	旭川 Asahigawa	54.1	3.7	NW	5	10	N	c	-
室戸 Muroto	56.1	17.2	E	5	10	CS	c	-	浦河 Urakawa	51.8	7.1	-	1	10	SK	c	14
徳島 Tokushima	56.5	14.1	WNW	3	10	CS	c	-	帯廣 Obihiro	53.2	4.6	ESE	2	10	N	r	27
和歌山 Wakayama	56.6	13.1	ENE	2	8	CS	c	-	網走 Aburatsubo	54.0	2.6	ENE	5	10	N	r	1
潮岬 Simisaki	55.3	17.6	N	3	9	CS	c	-	釧路 Kusiro	52.2	3.7	NNE	8	10	SK	c	5
大分 Ōita	57.0	12.0	-	0	10	SC	c	-	根室 Nemuro	52.1	2.3	NE	8	10	N	r	3
松山 Matuyama	56.5	10.7	-	1	10	CS	c	-	釧路 Syana	53.2	3.1	E	5	10	N	r	2
多度津 Tadotsu	56.7	11.9	-	1	10	CS	c	-	大泊 Ootomari	59.4	2.0	NE	10	10	N	r	8
廣島 Hiroshima	57.2	11.7	N	2	10	C	b	-	蝦夷 Sikka	65.5	4.8	N	7	10	SK	c	6
岡山 Ōkayama	56.9	10.9	-	1	2	CS	b	-	釜山 Busan	56.3	13.6	-	1	10	C	c	-
神戸 Kōbe	56.7	14.5	NE	2	6	C	bc	-	濟州島 Saisyūto	56.3	12.8	SE	3	7	CS	bc	-
大阪 Ōsaka	56.9	13.2	-	1	2	CS	b	-	本浦 Moppo	56.9	14.0	-	1	10	C	c	-
京都 Kyōto	56.8	11.5	-	0	0	SK	b	-	仁川 Zinsen	57.4	13.3	E	2	7	KC	bc	-
八木 Yagi	57.1	11.5	-	0	0	-	b	-	江陵 Koryō	59.1	14.6	-	0	4	SK	bc	-
富江 Tomie	56.4	16.0	-	1	10	SC	c	-	元山 Gensan	59.1	10.6	WSW	3	0	SC	b	-
長崎 Nagasaki	56.5	16.7	-	1	10	SC	c	-	咸興 Hwanggyang	58.9	9.4	-	0	0	-	b	-
佐賀 Saga	56.7	14.2	-	1	10	N	c	-	雄基 Yūki	58.4	14.3	N	10	0	-	b	-
福岡 Fukuoka	56.8	11.4	-	0	10	SC	c	-	中江津 Tyūkōtin	59.8	5.0	-	0	2	KC	b	-
嚴原 Iihara	56.4	12.5	-	0	10	C	c	-	新義州 Singisyū	57.6	12.0	NE	3	1	SK	b	-
下関 Simonoseki	56.7	13.5	NE	3	10	C	c	-	大連 Dairen	57.5	14.9	-	1	10	SK	c	-
濱田 Hamada	57.0	10.8	ENE	3	10	CS	c	-	營口 Yingkow	57.1	11.9	-	1	10	KC	c	-
境 Sakai	58.0	11.9	-	0	10	S	c	-	奉天 Mukden	57.0	13.0	ENE	5	10	S	c	-
宮津 Miyadu	56.6	12.8	SW	3	10	SK	c	-	長春 Changchun	59.4	9.6	-	0	4	SK	bc	-
津 Tsu	55.5	14.5	WNW	6	1	C	b	-	天津 Tientsin	56.0	12.8	-	1	1	SK	b	-
岐阜 Gifu	55.9	10.1	W	2	0	SK	b	-	青島 Tsingtau	57.0	13.0	S	3	10	CS	c	-
名古屋 Nagoya	55.4	10.5	N	4	0	-	b	-	上海 Shanghai	55.2	16.6	-	0	10	N	r	20
瀬谷 Hamamatu	54.1	14.8	NW	4	0	-	b	-	大東路 Ooagarizima	56.7	25.8	W	3	4	C	bc	-
長野 Nagano	53.2	16.0	W	4	1	CS	b	-	サイパン Saipan	56.2	27.6	-	1	3	C	bc	2
沼津 Numazu	53.4	12.5	NE	2	0	-	b	-	ペナペ Penape	-	-	-	-	-	-	-	-
横浜 Yokohama	53.1	13.3	NNW	3	0	K	b	-	船名	東經	北緯	氣壓	風向	風力	天氣		
東京 Tōkyō	53.3	14.4	NW	3	0	-	b	-	SHIP	E Long.	N Lat.	Air Pressure 700+	Wind Direc.	Force	Weather		
東谷 Kumagaya	53.5	11.1	NW	2	0	-	b	-	12th Sapporo	m. 137	34	55.4	NNW	3	bc		
布良 Mera	52.6	16.9	NNE	4	0	-	b	-	NYK. Tatuta	m. 161	34	54.1	SE	4	bc		
鎌子 Tyōsi	52.4	15.7	WNW	5	0	SK	b	-	Taiki Hōten	m. 123	32	55.6	S	2	c		
八丈島 Hatidzōjima	53.0	18.4	NE	6	3	C	bc	-	Maya	m. 125	33	54.4	NNE	1	c		
父島 Titizima	53.9	19.9	NW	2	9	SK	c	3	NYK. Taian	m. 127	34	55.9	NW	1	c		
筑波山 Tukubasan	53.4	8.6	NW	10	0	K	b	-	NYK. Shanghai	m. 127	32	56.4	ENE	1	c		
高山 Takayama	58.6	2.7	-	0	10	S	f	-	NYK. Haruna	m. 127	33	57.2	-	0	c		
飯田 Iida	55.1	7.3	-	0	0	-	b	-	Amakusa	m. 135	38	50.8	NW	4	b		
松本 Matsumoto	55.9	6.2	-	0	0	-	b	-	Cheribon	m. 133	28	56.9	S	1	c		
長野 Nagano	55.4	7.4	-	0	1	SK	b	-	Tetudō Keihuku	m. 129	35	56.7	-	0	b		
甲府 Kōfu	54.9	9.8	-	1	0	-	b	-	Tikugo	m. 141	30	53.4	NNW	3	bc		
前橋 Maebasi	53.8	9.0	NNW	3	0	SK	b	-	觀測所	時刻	氣壓	風向	風力	氣溫	天氣		
宇都宮 Utsunomiya	52.6	10.5	-	1	0	SK	b	-	STATIONS	Time	Air Pressure 700+	Wind Direc.	Force	Air Temp.	Weather		
足尾 Asio	53.1	9.1	-	1	0	-	b	-	Hongkong	11	53.0	SW	2	28	cloudy		
宇都宮 Utsunomiya	53.1	9.1	-	1	0	-	b	-	Manila	7	55.8	-	0	27	cloudy		
福島 Fukuoka	53.1	12.2	-	1	3	KC	bc	-	Appari	7	54.9	SW	2	26	clear		
産根 Hikone	56.4	10.0	-	0	0	SK	b	-	Legaspi	7	55.8	-	0	26	clear		
伊吹山 Ibukisan	56.9	3.8	N	15	10	S	f	-	Hōlo	7	56.0	-	0	26	fair		
福井 Fukui	56.7	10.2	-	1	10	S	f	-	Sarigao	7	55.8	-	0	25	fair		
金澤 Kanazawa	56.6	11.2	SSE	2	4	SK	bc	-	Yap	23rd 15	56.3	WSW	2	-	fair		
輪島 Wajima	56.2	10.7	S	2	0	SK	b	-	Goram	7	55.5	WSW	2	-	clear		
伏木 Hsiki	56.6	11.4	S	3	0	KC	b	-	Bisco	7	54.0	-	0	27	cloudy		
高田 Takata	55.7	14.7	WNW	2	0	SK	b	-									
新潟 Niigata	54.6	13.1	-	1	4	K	bc	-									
相川 Aikawa	54.9	11.8	NW	4	3	S	bc	-									

天氣 Weather 記號 Notation  
 Clear 晴 Fair 晴 Cloudy 曇 Rain 雨 Snow 雪 Fog 霧 Thunderstorm 雷雨 The-kaze 濃霧  
 b bc c r s t

五月二十三日午後六時各地觀測表  
OBSERVATIONS at 6p.m. (135° M.S.T.) May 23 1931

測候所	氣壓	氣溫	風向	風速	雲量	雲形	天氣	雨量	測候所	氣壓	氣溫	風向	風速	雲量	雲形	天氣	雨量
STATIONS	Air Press. mm. 700+	Air Temp. °C	Wind Direc.	Vel. m.s.	Amt.	Form	Weather	Precip. mm. (2)	STATIONS	Air Press. mm. 700+	Air Temp. °C	Wind Direc.	Vel. m.s.	Amt.	Form	Weather	Precip. mm. (2)
パラオ Palau	57.1	28.7	-	0	4	CS	bc	-	仁川 Zinsen	57.3	17.5	SSW	4	0	-	b	-
恒春 Kōsyun	54.6	31.0	NW	3	7	K	bc	-	江陵 Koryō	54.9	23.8	-	1	6	CS	bc	-
澎湖 Hōko	54.7	18.7	SW	5	0	K	b	-	元山 Gensan	54.6	26.4	WNW	5	9	C	c	-
臺北 Taihoku	54.5	27.6	NNE	3	10	N	r	1	咸興 Hwanggyang	56.7	17.8	-	0	1	K	b	-
石川島 Isigakizima	55.0	28.4	E	3	0	C	b	-	雄基 Yūki	55.9	19.3	NNE	11	2	SK	b	-
那覇 Naha	55.6	25.0	N	3	0	C	b	-	中江津 Tyūkōtin	55.8	19.7	NW	3	7	C	bc	-
名瀬 Naze	55.8	25.1	N	2	10	SK	c	-	新義州 Singisyū	57.1	23.1	SW	4	7	C	bc	-
鹿兒島 Kagosima	55.9	22.7	WNW	5	9	C	c	-	大連 Dairen	57.9	12.0	S	4	10	KC	c	-
宮崎 Miyazaki	55.5	23.3	E	3	9	C	c	-	營口 Yingkow	57.4	24.7	NNE	4	2	C	b	-
熊本 Kumamoto	56.3	24.9	-														

氣象電報正誤表

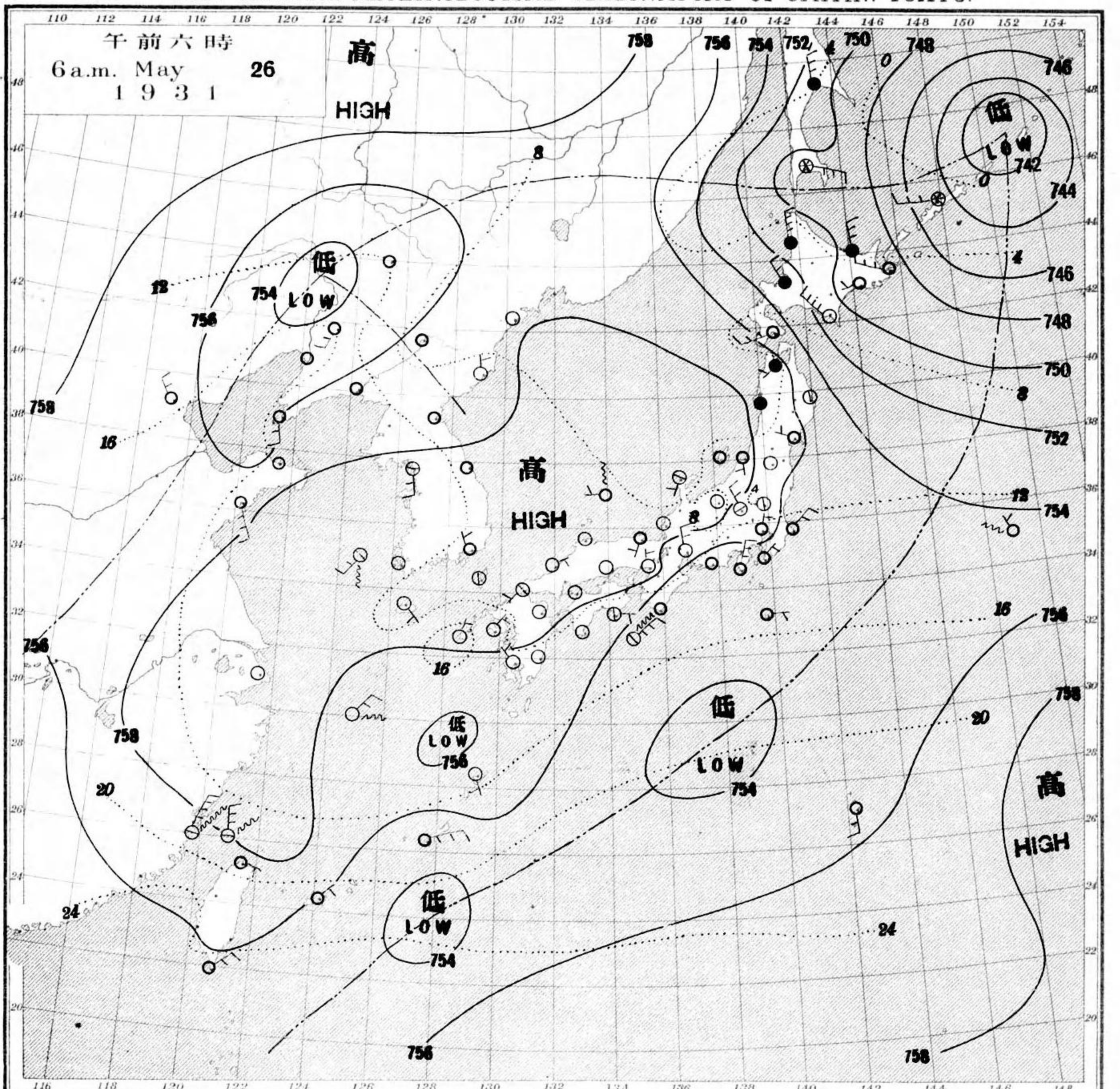
本表は依りて天氣圖ヲ正誤ス 本表中一編ケテハ數字ノ中 氣壓 風速 温度 雨量...

昭和 4 年 11 月

Table with multiple columns containing meteorological data, station names, and numerical values. Includes a vertical list of station names on the left side.

天氣圖 WEATHER CHART.

THE CENTRAL METEOROLOGICAL OBSERVATORY OF JAPAN, TOKYO.



天氣圖第一四六號

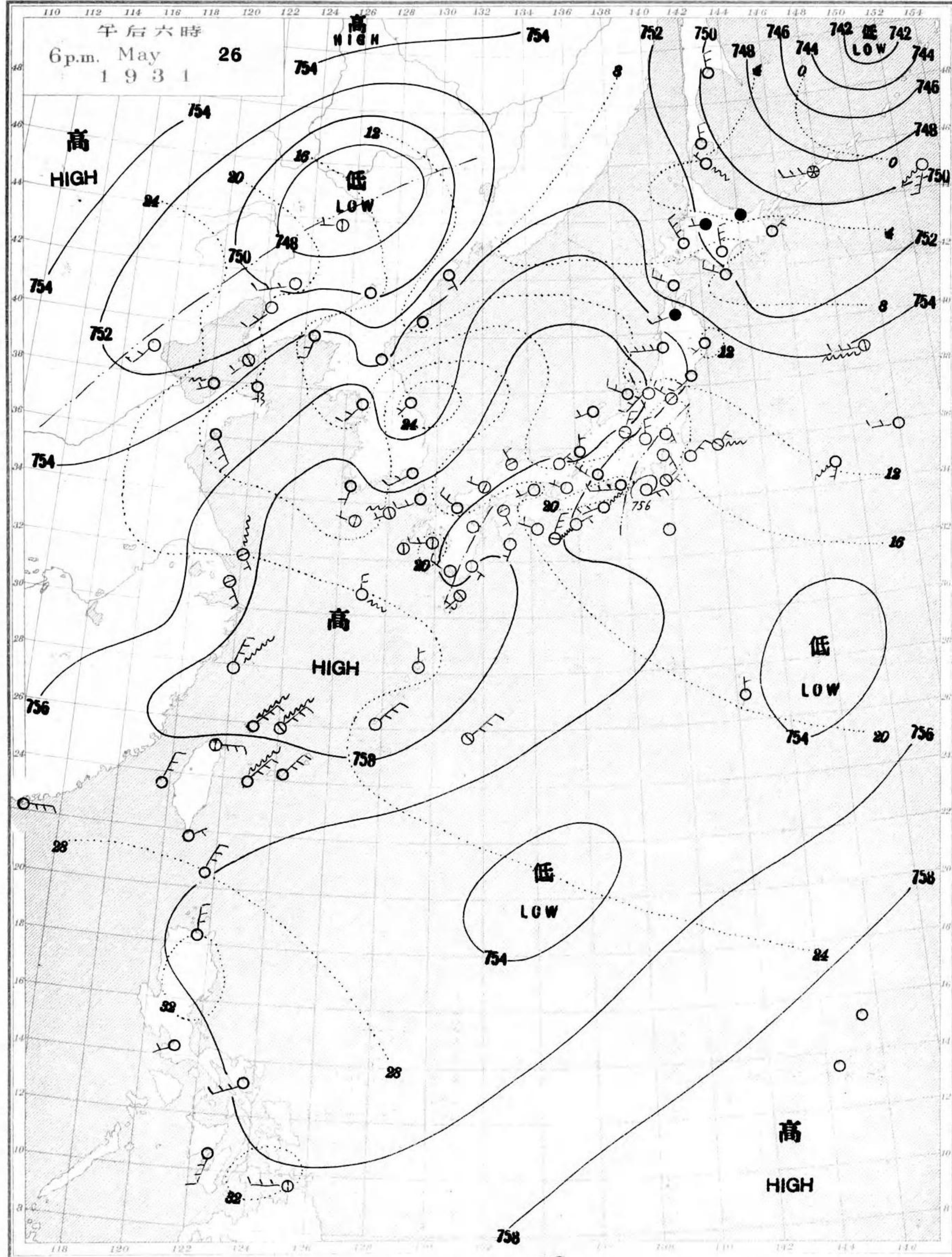
Table with weather forecasts for different regions (第一區 to 第九區) including wind direction and amount.

Table with weather forecasts for Tokyo (東京豫報 TOKYO) including wind direction and amount.

天氣概況 千島中部、低氣壓ハ七四〇〜七四四ニ壓シテ北北西ニ進ツテ居ラス...

東京豫報 TOKYO 今晚ハ北東ノ風 量多少小雨ガ降ルカモ知ラナシ...

天氣圖  
WEATHER CHART.  
THE CENTRAL METEOROLOGICAL OBSERVATORY OF JAPAN. TOKYO.



明治廿七年三月七日第三種郵便物認可  
昭和六年五月廿七日發行

發行人發行所  
東京市麹町區竹下町貳番地

中央氣象臺

東京市麹町區飯田町六丁目貳拾壹番地  
印刷販賣者請華堂 山田忠義

電話九段一八四四番  
定價郵稅共壹枚五錢

等壓線 Isobaric line	快晴 Clear	雪 Snow	軟風 Light Wind 0-1	烈風 Strong Gale 20-25	颶風 Hurricane 25-30
等溫線 Isothermal line	晴 Fair	霧 Fog	和風 Moderate Wind 1-5	15-20 mps	25-35 mps
不連續線 Line of discontinuity	曇 Cloudy	雷雨 Thunder-storm	疾風 Strong Wind 6-10	30-35 "	35-40 "
	雨 Rain	濃霧 Thick haze	強風 Gale 10-15	35-40 "	40- "
波/擾亂 Sea Disturbance, 無記號/無面平滑 Absence of symbol means dead calm	海面地/Smooth	2-3 mps	3-4 mps	4-5 mps	5-6 mps
浪相高 Rough	浪甚高 Very high	現象 Phenomenal	2-3 mps	3-4 mps	4-5 mps





五月十六日午前六時各地觀測表  
OBSERVATIONS at 6a.m. (135° M.S.T.) May 26 1931

測候所		氣壓	氣溫	風向	風速	雲量	雲形	天氣	雨量	測候所		氣壓	氣溫	風向	風速	雲量	雲形	天氣	雨量
STATIONS		Air Press. mm. 700+	Air Temp. °C	Wind Direc.	Vel. m.s.	Amt.	Form	Weather	Precip. mm. (1)	STATIONS		Air Press. mm. 700+	Air Temp. °C	Wind Direc.	Vel. m.s.	Amt.	Form	Weather	Precip. mm. (1)
パラオ Palau	58.4	26.5	-	1	4	SK	bc	-	-	山形 Yamagata	57.4	8.7	SW	2	10	SK	c	-	-
恒春 Kōsyun	55.6	24.2	NE	4	8	SC	bc	2	-	秋田 Akita	57.9	7.6	-	1	10	N	r	-	-
臺東 Taitō	56.9	23.1	NNW	2	10	SK	c	2	-	水戸 Mito	56.3	10.5	N	2	10	KC	c	-	-
臺南 Tainan	55.8	27.4	NNW	2	10	SK	c	1	-	小名濱 Onahama	55.8	11.5	-	1	4	C	bc	-	-
澎湖 Hōko	56.3	23.6	NNE	9	10	N	c	1	-	石巻 Isinomaki	56.3	8.7	WNW	2	10	SK	c	-	-
臺北 Taihoku	57.7	20.1	ESE	3	8	SK	c	11	-	水澤 Midusawa	56.0	8.2	N	6	7	SK	bc	-	-
石垣島 Isigakizima	56.0	22.5	NE	3	9	CK	c	22	-	盛岡 Morioka	56.0	8.3	WNW	4	8	SK	c	-	-
那覇 Naha	55.0	19.0	ENE	9	10	SK	c	13	-	宮古 Miyako	54.7	9.7	-	0	3	KC	bc	-	-
名瀨 Naze	57.0	15.9	SSE	2	0	SK	b	63	-	青森 Aomori	56.1	8.0	SW	3	10	N	r	-	-
鹿兒島 Kagosima	57.8	12.8	NW	2	0	-	b	-	-	函館 Hakodate	54.7	8.5	WSW	6	10	SK	c	-	-
宮崎 Miyazaki	57.6	12.9	-	0	0	-	b	-	-	壽都 Suttu	54.2	7.2	-	1	10	N	r	1	-
熊本 Kumamoto	58.8	11.3	-	1	3	CS	bc	-	-	札幌 Sapporo	53.5	6.0	NNW	4	10	N	r	3	-
清水 Simidu	56.9	14.2	-	0	0	KC	b	-	-	羽根 Haboro	52.8	5.8	N	10	10	N	r	4	-
高知 Kōti	57.0	13.0	WSW	2	0	-	b	-	-	旭川 Asahigawa	52.3	5.3	W	2	10	N	r	1	-
室戸 Muroto	57.0	15.2	E	3	4	K	bc	-	-	浦河 Urakawa	51.9	5.3	NW	13	0	SK	b	-	-
徳島 Tokushima	58.0	11.5	NW	3	0	-	b	-	-	常陸 Obihiro	50.2	8.7	NNW	9	7	SK	bc	-	-
和歌山 Wakayama	57.5	12.4	NE	2	1	CS	b	-	-	網走 Abasiri	49.6	3.6	N	6	10	N	r	9	-
潮岬 Siomisaki	55.5	15.4	-	1	10	CS	c	-	-	剣路 Kusiro	49.4	6.2	WSW	2	10	SK	c	-	-
大分 Oita	58.6	10.0	-	0	0	-	b	-	-	根室 Nemuro	48.4	6.6	WNW	6	8	SK	c	1	-
松山 Matuyama	58.1	11.4	-	0	0	-	b	-	-	紗那 Syana	45.1	0.7	W	7	10	N	s	8	-
多度津 Tadotsu	58.1	12.0	-	1	0	-	b	-	-	大泊 Ootomari	49.5	0.6	ESE	7	10	N	s	3	-
廣島 Hiroshima	58.4	11.5	-	1	0	-	b	-	-	敷香 Sikka	51.2	4.0	N	7	10	N	r	5	-
岡山 Okayama	58.1	10.6	-	0	0	CS	b	-	-	釜山 Husan	58.3	11.9	NNW	2	8	C	c	-	-
神戸 Kobe	57.7	11.3	N	4	0	-	b	-	-	濟州島 Saisyūto	59.5	10.8	SE	2	0	-	b	-	-
大阪 Osaka	58.1	11.5	N	2	0	-	b	-	-	木浦 Moppo	59.5	12.8	-	1	0	CS	b	-	-
京都 Kyōto	57.8	9.8	-	0	2	SK	bc	1	-	仁川 Zinsen	58.2	12.9	S	4	3	CS	bc	1	-
八木 Yagi	58.3	9.5	-	0	0	KC	b	-	-	江陵 Kōryō	58.2	11.6	-	0	10	S	c	-	-
富江 Tomie	58.3	16.5	NNE	2	0	-	b	-	-	元山 Gensan	57.4	10.7	-	0	10	C	c	-	-
長崎 Nagasaki	58.7	14.5	NE	2	0	-	b	-	-	津浦津 Zyōsin	57.5	9.3	N	2	1	SK	b	-	-
佐賀 Saga	58.6	12.4	-	1	0	-	b	-	-	雄基 Yūki	57.9	7.3	-	0	1	C	b	-	-
福岡 Fukuoka	58.8	9.7	-	0	0	K	b	-	-	中江津 Tyūkōtin	56.3	7.8	-	1	9	SC	c	-	-
熊本 Kumamoto	58.8	11.0	-	0	4	C	bc	-	-	新義州 Singisyū	57.3	13.6	-	1	10	SK	c	2	-
下関 Simonoseki	58.5	13.2	SW	3	3	SK	bc	-	-	大連 Dairen	56.1	13.6	S	4	10	SC	c	-	-
濱田 Hamada	58.5	10.2	ENE	2	1	CS	b	-	-	營口 Yingkow	55.6	16.6	-	1	10	SK	c	-	-
境 Sakai	58.8	10.6	-	0	0	-	b	-	-	奉天 Mukden	54.7	6.0	SSW	4	10	S	c	-	-
宮津 Miyadu	58.4	10.3	SSW	2	10	SK	c	-	-	長春 Changchun	54.9	12.0	-	1	10	S	c	-	-
津 Tu	56.4	11.4	W	2	4	SK	bc	-	-	天津 Tientsin	57.0	15.9	NNW	5	10	SK	c	-	-
岐阜 Gifu	56.5	10.8	-	1	0	CK	b	-	-	青島 Tsingtau	56.9	14.6	SSE	6	9	CK	c	-	-
名古屋 Nagoya	56.5	10.3	N	4	1	CK	b	-	-	上海 Shanghai	59.6	13.6	-	0	0	-	b	-	-
濱松 Hamamatu	55.3	13.0	-	1	9	C	c	-	-	ラサライ Rasazima	-	-	-	-	-	-	-	-	-
長野 Nagano	55.5	14.5	NNE	6	10	CS	c	-	-	大東島 Oagarizima	54.2	-	NNE	8	10	SK	c	10-20	-
沼津 Numazu	55.9	13.7	-	1	10	SK	c	-	-	サイパン Saipan	59.0	26.5	-	1	4	K	bc	-	-
横浜 Yokohama	56.3	13.7	NNE	3	10	SK	c	-	-	ポナペ Ponape	59.2	27.3	E	5	10	SK	c	25	-
東京 Tōkyō	56.5	12.1	NNE	2	10	SK	c	-	-	船名 SHIP. 東經 E Long. 北緯 N Lat. 氣壓 Air Pressure 700+ 風向 Wind Direc. 風力 Force 天氣 Weather									
熊谷 Kumagaya	56.6	11.0	N	3	9	SK	c	-	-	Tyōsyun	m. 125	35	58.7	WSW	2	bc	-	-	-
赤松 Mera	55.8	13.9	NE	3	10	SK	c	-	-	Syuri	m. 130	30	56.4	E	2	bc	-	-	-
鏡子 Tyōsi	55.9	14.5	NE	5	10	SK	c	-	-	Kenzyō	m. 134	37	58.7	W	1	c	-	-	-
八丈島 Hatidyōzima	55.5	15.8	E	3	10	CS	c	-	-	Hongkong	m. 125	35	57.9	SSW	3	bc	-	-	-
父島 Titizima	55.8	22.0	S	4	10	N	c	2	-	Sizuoka	m. 156	45	48.3	SE	4	bc	-	-	-
筑波山 Tukubasan	56.6	7.7	SSE	2	9	KC	c	-	-	Oomi	m. 135	33	55.9	NE	5	bc	-	-	-
高山 Takayama	59.1	4.8	-	0	0	SK	b	-	-	OSK Tōkai	m. 152	40	52.6	W	6	bc	-	-	-
飯田 Iida	57.6	8.9	-	0	7	CS	bc	-	-	Rakuyō	m. 125	30	58.4	NE	3	b	-	-	-
松本 Matumotō	58.5	6.2	-	0	0	S	b	-	-	Norway	m. 151	40	50.6	W	3	bc	-	-	-
長野 Nagano	58.6	5.4	-	1	0	SK	b	-	-	Taigi	m. 129	28	55.1	ESE	4	bc	-	-	-
甲府 Kōfu	56.5	12.1	-	0	8	SK	c	-	-	Bengal	m. 121	26	57.9	N	4	bc	-	-	-
前橋 Maebasi	56.8	9.6	NNW	4	3	SC	bc	-	-	觀測所 STATIONS Time Air Pressure 700+ Wind (3) Direc. Force Air Temp. Weather									
足尾 Asio	58.4	3.3	-	1	4	C	bc	-	-	Hongkong	11	54.2	E	6	24	rain	-	-	-
宇都宮 Utunomiya	56.6	9.0	-	1	3	CK	bc	-	-	Manila	7	57.9	SW	2	25	fair	-	-	-
福島 Fukuoka	57.2	9.5	-	1	1	S	b	-	-	Appari	7	55.3	S	4	25	overcast	-	-	-
彦根 Hikone	57.2	11.9	-	1	0	SK	b	-	-	Logaspi	7	57.0	SW	4	28	clear	-	-	-
伊吹山 Ibukisan	56.8	5.9	NNW	10	1	C	b	-	-	Iloilo	7	57.4	SW	4	27	overcast	-	-	-
福井 Fukui	58.1	8.3	-	1	0	-	b	-	-	Sarigao	7	57.6	-	0	25	fair	-	-	-
金澤 Kanazawa	58.4	8.1	E	2	0	K	b	1	-	Yap	7	58.4	SW	2	-	fair	-	-	-
輪島 Wazima	59.2	5.2	SSW	3	4	SK	bc	1	-	Guam	7	57.6	-	0	-	fair	-	-	-
伏木 Husiki	58.8	10.0	-	1	10	SK	b	-	-	Basco	7	54.9	NW	2	27	overcast	-	-	-
高田 Takata	59.1	9.1	-	0	0	SK	b	2	-	Notes: 1. 過去24時間の平均風速 (Average wind speed in preceding 24 hours.) 2. 過去6時間の平均風速 (Average wind speed in preceding 6 hours.) 3. 風力ハブスケール (Wind force in transport's scale.) 4. 風速ハブスケール (Wind speed in transport's scale.)									
新潟 Niigata	58.5	9.4	S	3	10	N	c	1	-	Mur-Amurskii	13	58.2	NE	3	-	-	-	-	-
相川 Aikawa	58.8	8.9	-	1	10	SK	c	-	-	Bikin	13	59.5	NW	3	-	-	-	-	-
天氣 Weather	快晴 Clear	晴 Fair	曇 Cloudy	雨 Rain	雪 Snow	霧 Fog	雷雨 Thunderstorm	濃霧 Thick haze	記號 Notation	b	bc	c	r	s	f	t	h		

五月十五日午後六時各地觀測表  
OBSERVATIONS at 6p.m. (135° M.S.T.) May 25 1931

測候所		氣壓	氣溫	風向	風速	雲量	雲形	天氣	雨量	測候所		氣壓	氣溫	風向	風速	雲量	雲形	天氣	雨量
STATIONS		Air Press. mm. 700+	Air Temp. °C	Wind Direc.	Vel. m.s.	Amt.	Form	Weather	Precip. mm. (2)	STATIONS		Air Press. mm. 700+	Air Temp. °C	Wind Direc.	Vel. m.s.	Amt.	Form	Weather	Precip. mm. (2)
パラオ Palau	57.9	23.4	-	1	10	C	c	-	-	仁川 Zinsen	57.5	19.6	NW	4	0	K	b	-	-
恒春 Kōsyun	53.0	27.4	NNW	3	10	KN	t	1	-	江陵 Kōryō	58.1	16.6	E	2	7	SK	bc	-	-
澎湖 Hōko	53.7	28.0	-	1	10	SK	c	-	-	元山 Gensan	58.7	12.4	NE	3	10	N	c	-	-
臺北 Taihoku	54.1	22.3	NNW	5	10	N	r	1	-	津浦津 Zyōsin	59.0	9.7	-	0	9	SK	c	-	-
石垣島 Isigakizima	52.2	26.0	NNW	5	10	KC	c	22	-	雄基 Yūki	57.5	10.9	SSE	6	3	KC	bc	-	-
那覇 Naha	50.9	24.0	N	3	10	SK	c	-	-	中江津 Tyūkōtin	53.8	21.5	S	4	7	KN	bc	-	-
名瀨 Naze	54.9	16.6	S	2	10	N	r	32	-	新義州 Singisyū	57.1	20.1	SSW	5	4	C	bc	-	-
鹿兒島 Kagosima	56.1	20.7	-	0	10	N	r	-	-	大連 Dairen	57.8	16.0	S	3	10	SC	c	-	-
宮崎 Miyazaki	56.7	19.7	-	1	10	N	c	-	-	營口 Yingkow	56.8	21.8	WNW	2	10	SC	c	-	-
熊本 Kumamoto	56.3	21.1	-	1	10	SK	c	-	-	奉天 Mukden	55.4	24.9	-	1	10	CS	c	-	-
清水 Simidu	56.4	19.6	-	1	10	SC	c	-	-	長春 Changchun	57.2	22.0	NNE	3	4	SK	bc	-	-
高知 Kōti	56.4	19.2	-	1	10	SK	c	-	-	天津 Tientsin	55.2	22.6	ESE	3	4	CK	bc	-	-
室戸 Muroto	56.6	17.2	-	1	10	SK	c	-	-	青島 Tsingtau									



氣象電報正誤表

本表 依リテ天氣圖ノ正誤ヲ 本表中ニ掲ケタル數字ノ中 氣壓 風速 溫度 雨量...

昭和6年1月

Table with multiple columns containing meteorological data for various locations, including station names, dates, and numerical values for pressure, wind, and temperature.

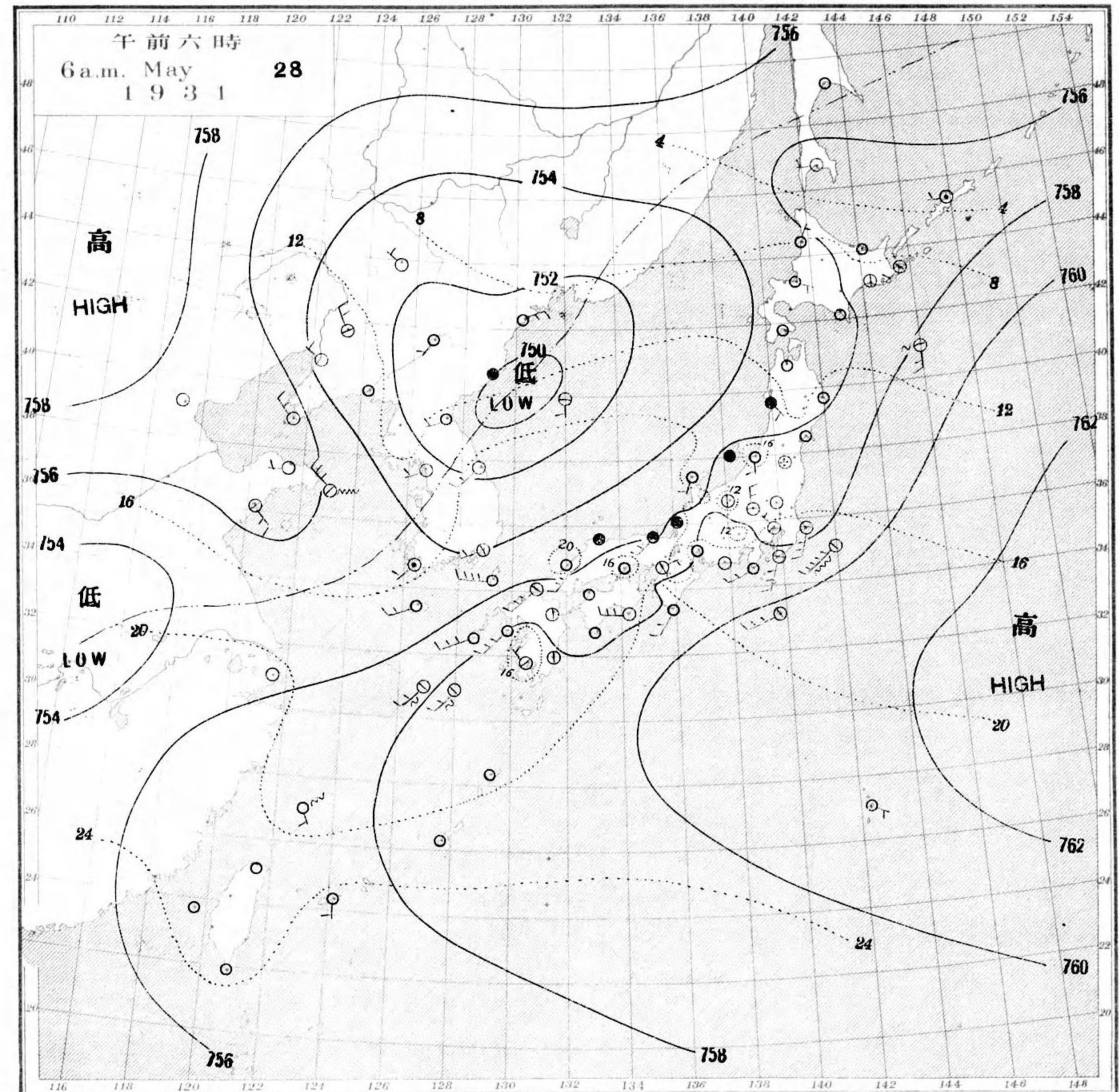
天氣圖一四八

東京市電報局代印

中央氣象臺

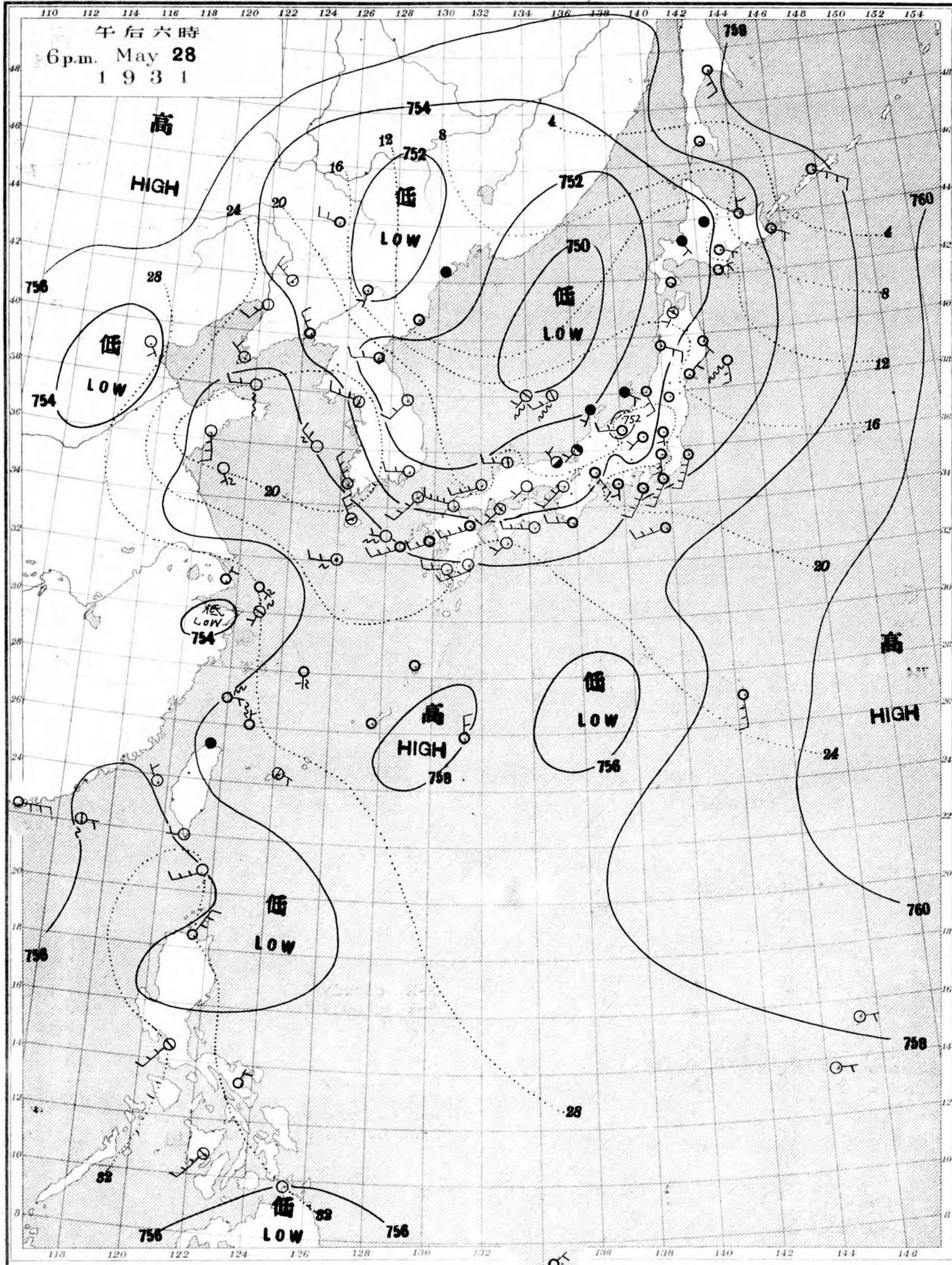
天氣圖 WEATHER CHART

THE CENTRAL METEOROLOGICAL OBSERVATORY OF JAPAN, TOKYO.



Weather forecasts section containing Japanese and English text, a table of forecasts for different regions, and a small map of Japan.

天氣圖  
WEATHER CHART.  
THE CENTRAL METEOROLOGICAL OBSERVATORY OF JAPAN, TOKYO.



明治廿七年三月七日第三種郵便物認可  
昭和六年五月廿九日發行

發行人發行所  
東京市麹町區竹平町貳番地

中央氣象臺

東京市麹町區飯田町六丁目貳拾壹番地  
印刷販賣者清華堂 山田忠義

電話九段二八四四番  
定價郵稅共壹圓五錢

等壓線 Isobaric line	○ 快晴 Clear	⊗ 雪 Snow	軟風 Light Wind 2-4 m.p.s.	烈風 Strong Gale 29-35 m.p.s.	颶風 Hurricane
等溫線 Isothermal line	① 晴 Fair	⊙ 霧 Fog	和風 Moderate Wind 4-6 m.p.s.	15-20 m.p.s.	
不連續線 Line of Discontinuity	○ 曇 Cloudy	⚡ 雷雨 Thunder-storm	疾風 Strong Wind 6-10 m.p.s.	20-25 m.p.s.	35-40 m.p.s.
	● 雨 Rain	⊕ 濃煙霧 Thick haze	強風 Gale 10-15 m.p.s.	25-29 m.p.s.	40 m.p.s.

波模樣 Sea Disturbance; 無記號海面平滑 Absence of symbol means dead calm; 海面穏和 Smooth; 浪高 Rough; 浪甚高 Very high; 浪極高 Phenomenal; 方向 Direction shows whence swell or roller comes.

五月二十七日午前六時各地觀測表  
OBSERVATIONS at 6a.m. (135° M.S.T.) May 27 1931

測候所 STATIONS	氣壓 Air Press. mm. 700+	氣溫 Air Temp. °C	風向		雲量 Clouds	天候 Weather	雨量 Precip. mm. (1)	測候所 STATIONS	氣壓 Air Press. mm. 700+	氣溫 Air Temp. °C	風向		雲量 Clouds	天候 Weather	雨量 Precip. mm. (1)
			Dir.	Vel.							Dir.	Vel.			
パラオ Palau	58.9	25.9	-	0	10 CS	c	22	山形 Yamagata	58.8	12.1	S	2	4 C	bc	-
恒春 Kōsyun	56.7	24.0	ENE	5	3 SC	bc	-	秋田 Akita	58.7	7.2	-	1	10 SK	c	4
臺南 Taitō	56.6	22.2	NNW	2	7 KC	bc	1	水戸 Mito	59.1	9.4	-	1	0	-	b
臺南 Tainan	56.9	22.8	-	1	10 SK	c	19	小名濱 Onahama	59.4	10.2	NNW	2	6 C	bc	-
澎湖 Hōko	57.1	23.8	NNE	3	3 SK	bc	-	石巻 Isinomaki	58.0	12.5	W	2	10 SK	c	-
臺北 Taihoku	57.3	22.0	E	3	7 SK	bc	-	水滸 Midusawa	58.0	10.8	NE	2	10 SK	c	-
石垣島 Isigakizima	58.0	22.8	E	3	4 SK	bc	-	盛岡 Morioka	57.1	11.0	WSW	4	7 KC	bc	-
那覇 Naha	59.2	19.1	NNE	2	9 SK	c	-	宮古 Miyako	57.7	9.1	-	1	10 N	c	-
名瀬 Naze	59.6	15.9	S	2	0	-	b	青森 Aomori	57.7	9.1	-	1	10 N	c	-
鹿児島 Kagosima	59.9	12.1	NW	2	4 C	bc	-	函館 Hakodate	56.4	8.7	-	1	10 C	c	-
宮崎 Miyazaki	59.5	12.7	WNW	2	1 C	b	-	鹿港 Sattu	55.9	9.0	-	1	9 S	c	-
熊本 Kumamoto	60.0	11.4	-	1	6 C	bc	-	札幌 Sapporo	55.9	8.0	NNW	2	10 SK	c	-
清水 Simidu	59.4	13.4	-	0	0	-	b	札幌 Haboro	54.6	8.7	-	1	10 N	r	7
高知 Kōti	59.8	13.4	-	1	0	-	b	旭川 Asahigawa	55.0	5.8	-	1	10 N	c	1
室戸 Muroto	58.8	18.0	NW	4	1 C	b	-	浦河 Urakawa	54.7	5.4	NW	10	2 SK	b	-
徳島 Tokushima	59.2	11.4	-	1	2 C	b	-	帯廣 Obihiro	53.8	9.4	NNW	7	7 CK	bc	-
和歌山 Wakayama	58.9	12.5	ENE	4	0	-	b	網走 Aburahi	53.2	4.8	WSW	2	10 S	c	2
神戶 Simisaki	58.4	17.3	NW	2	0	-	b	釧路 Kusiro	53.9	5.7	?	6	4 SK	bc	-
大分 Oōita	59.3	11.2	S	2	1 C	b	-	根室 Nemuro	53.5	5.9	-	1	9 SK	c	-
松山 Matuyama	58.9	13.9	E	3	8 C	c	-	砂那 Syana	52.5	1.1	W	5	10 N	c	2
大津 Tadotsu	59.1	13.3	-	1	1 C	b	-	大泊 Ootomari	51.1	4.2	E	7	10 SK	c	2
廣島 Hiroshima	59.0	12.2	-	1	6 CK	bc	-	釧路 Sikka	50.9	2.3	NNW	3	10 N	r	4
岡山 Okayama	59.2	12.1	-	1	6 C	bc	-	釜山 Husan	58.9	16.0	-	1	10 CS	c	-
神戸 Kōbe	58.8	13.5	-	0	0	-	b	濟州島 Saisyūto	56.9	13.9	-	1	10 CS	c	-
大阪 Ōsaka	58.7	12.4	NE	2	0 CK	b	-	本浦 Moppo	57.2	14.9	S	4	10 CS	c	-
京都 Kyōto	59.7	10.0	-	0	0	-	b	仁川 Zinsen	55.3	14.5	SSE	7	10 SK	c	1
木本 Yagi	58.3	10.1	-	0	0	-	b	江陵 Kōryō	53.5	19.2	SW	10	10 SK	c	-
富江 Tomie	59.1	16.1	WSW	3	10 CS	c	-	元山 Gensan	52.3	16.3	WNW	2	10 SK	c	-
長崎 Nagasaki	59.5	14.5	-	1	9 CS	c	-	雄津 Zōsin	52.1	8.1	-	1	10 S	f	-
佐賀 Saga	59.5	13.0	-	0	8 CS	c	-	雄基 Yūki	52.0	7.9	-	1	1 CS	b	2
福岡 Fukuoka	59.0	13.5	SE	2	10 CS	c	-	中江津 Tyūkōtin	49.8	9.7	-	1	10 N	r	2
藤原 Ituhara	57.7	15.4	-	1	10 CS	c	-	新義州 Singisyū	51.3	12.9	S	6	10 N	c	1
下関 Simonoseki	58.8	14.5	WNW	2	10 CS	c	-	大連 Dairen	50.6	14.7	S	8	0	-	b
濱田 Hamada	57.8	13.5	-	1	10 CS	c	-	營口 Yingkow	48.4	14.9	SSW	3	10 CS	c	-
境 Sakai	57.6	13.4	-	0	10 CS	c	-	奉天 Mukden	47.3	13.5	SSE	4	8 KC	c	5
宮津 Miyadu	58.0	11.2	-	0	0	-	b	長春 Changchun	47.4	12.6	-	1	10 S	c	9
津 Tu	59.2	11.0	NW	2	0	-	b	天津 Tientsin	51.6	16.0	-	1	0	-	b
岐阜 Gifu	59.6	10.9	NW	3	1 CS	b	-	青島 Tsingtau	52.8	17.2	WSW	3	0	-	b
名古屋 Nagoya	59.8	9.3	-	0	0	-	b	上海 Shanghai	56.6	17.6	NE	4	10 SK	c	-
蒲原 Hamamatu	59.2	12.3	NNE	2	0	-	b	濟州島 Saisyūto	-	-	-	-	-	-	-
長津呂 Nagaturo	59.1	15.3	NNE	2	0 SK	b	-	大東島 Ōogarisima	58.7	-	ENE	4	10 C	c	0-10
沼津 Numadu	59.4	10.9	NE	2	0 S	b	-	サイパン Saipan	59.9	26.7	-	0	3 K	bc	7
横浜 Yokohama	59.4	11.7	-	1	10 SK	c	1	ポナペ Ponape	59.2	27.5	ENE	4	9 K	c	4
東京 Tōkyō	59.3	12.3	NW	2	2 CS	b	-	船名 東經 北緯 氣壓 風向 風力 天候							
熊谷 Kumagaya	59.6	8.9	-	1	1 C	b	-	SHIP: E Long. N Lat. Air Pressure 700+ Wind Dir. Force Weather.							
布良 Mera	59.0	17.7	SE	2	4 SK	bc	-	Bengal	m. 118	23	57.7	NE	4	c	
鎌子 Tyōsi	58.2	15.4	-	0	1 K	b	-	Panama	m. 122	23	60.5	E	6	r	
八丈島 Hatidōzima	59.6	16.1	-	1	0	-	b	Baruma	m. 123	29	60.5	SE	2	c	
父島 Titizima	59.8	18.9	NNE	2	8 SK	c	8	Oozeki Kirin	m. 141	45	49.3	WNW	2	r	
筑波山 Tukubasan	59.8	8.8	SW	3	4 C	bc	-	NYK Haruna	m. 123	30	59.5	SSW	2	c	
高山 Takayama	62.1	3.6	-	0	10 S	f	-	Morioka	m. 125	28	55.1	S	1	b	
飯田 Iida	61.6	7.2	-	0	0	-	b	Syōkei	m. 129	35	56.1	SW	4	c	
松本 Matsumoto	60.3	4.4	-	1	0	-	b	America	m. 122	31	56.7	S	4	c	
長野 Nagano	60.5	9.8	-	0	0 CS	f	-	Tainan	m. 130	29	58.2	SW	2	b	
甲府 Kōfu	59.0	9.7	NNW	4	1 CS	b	-	Singū	m. 155	57	53.1	NNE	2	r	
前橋 Maebasi	60.8	3.2	-	1	0	-	b	Sidzuka	m. 151	43	49.8	SW	3	c	
宇都宮 Utsunomiya	59.7	8.3	-	1	1 C	b	-	観測所 時刻 氣壓 風向 風力 氣温 天候							
足尾 Asio	59.2	8.0	-	1	4 CS	h	-	STATIONS Time Air Pressure 700+ Wind Dir. Force Air Temp. Weather							
福島 Fukuima	59.7	8.8	-	0	0	-	b	Hongkong	11	56.6	E	4	24	rain	
伊吹山 Ibukisan	60.1	7.5	W	8	2 C	b	-	Manila	7	58.0	-	0	26	overcast	
福井 Fukui	58.8	9.8	-	1	0 C	b	-	Appari	7	56.8	S	2	24	fair	
金澤 Kanazawa	58.0	11.2	E	2	4 C	bc	-	Legaspi	7	57.2	-	0	25	clear	
輪島 Wajima	58.0	10.7	S	3	10 CS	c	-	Hilo	7	57.2	-	0	25	fair	
伏木 Husiki	58.7	9.5	-	1	4 C	bc	-	Surigao	7	57.1	-	0	24	overcast	
高田 Takata	59.5	8.2	-	1	10 C	c	-	Yap	26th	15	57.8	NNE	2	fair	
新潟 Niigata	59.0	10.3	S	3	10 CS	c	-	Guam	7	58.2	-	0	-	clear	
相川 Aikawa	58.3	11.6	SE	3	10 SC	c	-	Isosco	7	56.4	-	0	24	fair	

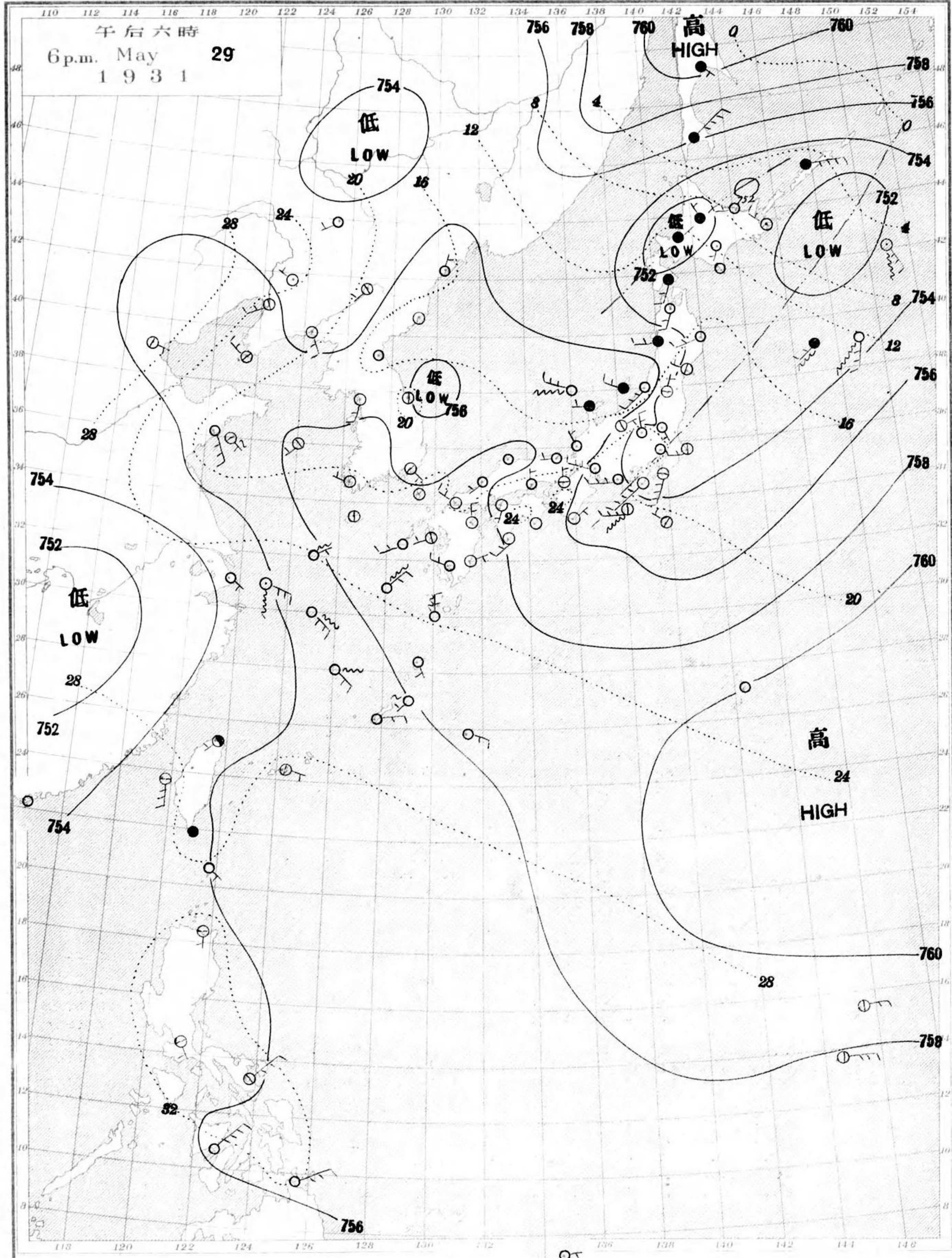
天候 Weather 快晴 Clear 晴 Fair 曇 Cloudy 雨 Rain 雪 Snow 霧 Fog 雷雨 Thunderstorm 濃霧 Thick haze 記號 Notation b bc c r s t h

五月二十六日午後六時各地觀測表  
OBSERVATIONS at 6p.m. (135° M.S.T.) May 26 1931

測候所 STATIONS	氣壓 Air Press. mm. 700+	氣溫 Air Temp. °C	風向		雲量 Clouds	天候 Weather	雨量 Precip. mm. (2)	測候所 STATIONS	氣壓 Air Press. mm. 700+	氣溫 Air Temp. °C	風向		雲量 Clouds	天候 Weather	雨量 Precip. mm. (2)								
			Dir.	Vel.							Dir.	Vel.											
パラオ Palau	58.4	25.3	-	1	10 KN	c	19	仁川 Zinsen	56.9	15.6	SW	5	10 C	c	-								
恒春 Kōsyun	56.6	26.4	ENE	3	10 N	c	-	江陵 Kōryō	54.6	24.2	SW	3	10 C	c	-								
澎湖 Hōko	56.7	25.0	NNE	8	10 SK	c	-	元山 Gensan	53.9	15.1	-	1	10 C	c	-								
臺北 Taihoku	57.7	24.7	E	6	7 SK	bc	-	雄津 Zōsin	54.5	10.1	-	0	10 SC	c	-								
石垣島 Isigakizima	57.6	24.2	NE	6	10 SK	c	-	雄基 Yūki	52.9	8.9	SSE	3	10 SK	c	-								
那覇 Naha	58.5	22.8	NE	6	2 C	b	-	中江津 Tyūkōtin	49.2	17.3	-	1	10 N	c	-								
名瀬 Naze	58.5	24.8	N	3	0 SK	b	-	新義州 Singisyū	54.1	13.7	SSW	4	10 S	c	-								
鹿児島 Kagosima	57.9	22.3	NW	5	0	-	b	大連 Dairen	53.9	20.8	SW	3	4 C	bc	-								
宮崎 Miyazaki	58.0	22.3	SE	3	1 SK	b	-	營口 Yingkow	51.6	13.0	SW	5	0	-	b								
熊本 Kumamoto	57.7	23.1	WSW	2	3 C	bc	-	奉天 Mukden	49.4	22.6	WSW	9	0	-	b								
清水 Simidu	56.7	23.9	SSW	2	0	-	b	長春 Changchun	45.6	13.2	W	5	6 SK	bc	2								
高知 Kōti	58.1	20.2	-	1	4 SK	bc	-	天津 Tientsin	51.5	25.4	SW	5	0	-	b								
室戸 Muroto	57.4	18.8	WNW	3	0 K	b	-	青島 Tsingtau	55.3	18.0	SSE	6	10 SK	c	-								
和歌山 Wakayama	56.7	21.0	HNW	2	2 CS	b	-	上海 Shanghai	57.8	25.6	SSE	5	4 SC	bc	-								
神戶 Simisaki	55.9	18.9	ENE	3	1 C	b	-	濟州島 Saisyūto	57.0	-	NE	7	7 SK	bc	-								
大分 Ōita	57.5	21.0	-	0	0	-	b	午前六時 6a.m. 正午 NOON															
松山 Matuyama	57.4	21.0	SSE	2	4 C	bc	-	地名 氣壓 風向 風力 氣温 雨量 天候 氣壓 風向 風力 氣温 雨量 天候															
多度津 Tadotsu	56.5	19.8	WNW	3	1 C	b	-	STATIONS Air Pressure 700+ Wind Dir. Force Temp. Precip. Weather															
廣島 Hiroshima	56.7	19.8	WNW	2	2 CS	b	-	漢口 Hankow	57.9	SE	1	21	-	58.8	SE	1	27	-	b				
岡山 Okayama	58.6	21.3	-	1	7 C	bc	-	芝罘 Chefoo	56.1	-	0	16	-	56.1	W	3	25	-	c				
長崎 Nagasaki	58.6	19.2	W	4	4 CS	bc	-	船名 東經 北緯 氣壓 風向 風力 天候															
福岡 Fukuoka	58.4	20.3	N	3	9 C	c	-	SHIP: E Long. N Lat. Air Pressure 700+ Wind Dir. Force Weather.															
熊本 Kumamoto	58.3	20.4	WSW	4	10 C	c	-	Yodo	m. 142	36	53.4	NE	2	bc									
下関 Simonoseki	58.2	18.0	NW	5	9 CS	c	-	OSK Tōkai	m. 149	39	55.4	W	5	bc									
濱田 Hamada	58.2	18.0	WNW	2	4 C	bc	-	Biyō	m. 163	45	60.7	SW	2	r									
境 Sakai	58.2	16.9	NNW	2	6 CS	bc	-	Norway	m. 153	41	53.6	WSW	3	c									
宮津 Miyadu	57.9	15.2	NE	3	0	-	b	Oomi	m. 137	34	55.6	WSW	3	c									
名古屋 Nagoya	55.5	19.1	NW	7	10 C	c	-	Kōyū	m. 142	40	53.9	SW	2	c									
濱松 Hamamatu	55.1	20.2	W	7	10 C	c	-	Sanuki	m. 156	57	53.6	NE	3	c									
長津呂 Nagaturo	56.1	17.2	ENE	4	2 C	b	-	Singū	m. 155	57	55.6	NNE	1	c									
横浜 Yokohama	55.8	16.5	ESE	2	0 SK	b	1																

天氣圖  
WEATHER CHART.

THE CENTRAL METEOROLOGICAL OBSERVATORY OF JAPAN, TOKYO.



等壓線 Isobaric line 快晴 Clear ☉ 雪 Snow ❄️  
 等溫線 Isothermal line 晴 Fair ☁️ 霧 Fog 🌫️  
 不連續線 Line of discontinuity ○ 曇 Cloudy ☁️ 雷雨 Thunderstorm ⚡  
 ● 雨 Rain ☁️ 濃霧 Thick haze 🌫️

波模樣 Sea Disturbance 無記號海面平滑 Absence of symbol means dead calm 海面穏やか Smooth 3-20 Knots 浪高浪高 Moderate  
 浪相高 Rough 浪甚高 Very high 怒濤 Phenomenal 方向 Direction 浪向 This line shows where swell or roller comes.

明治廿七年三月七日第三種郵便物認可  
昭和六年五月三十日發行

發行人 發行所  
東京市麹町區竹下町貳番地

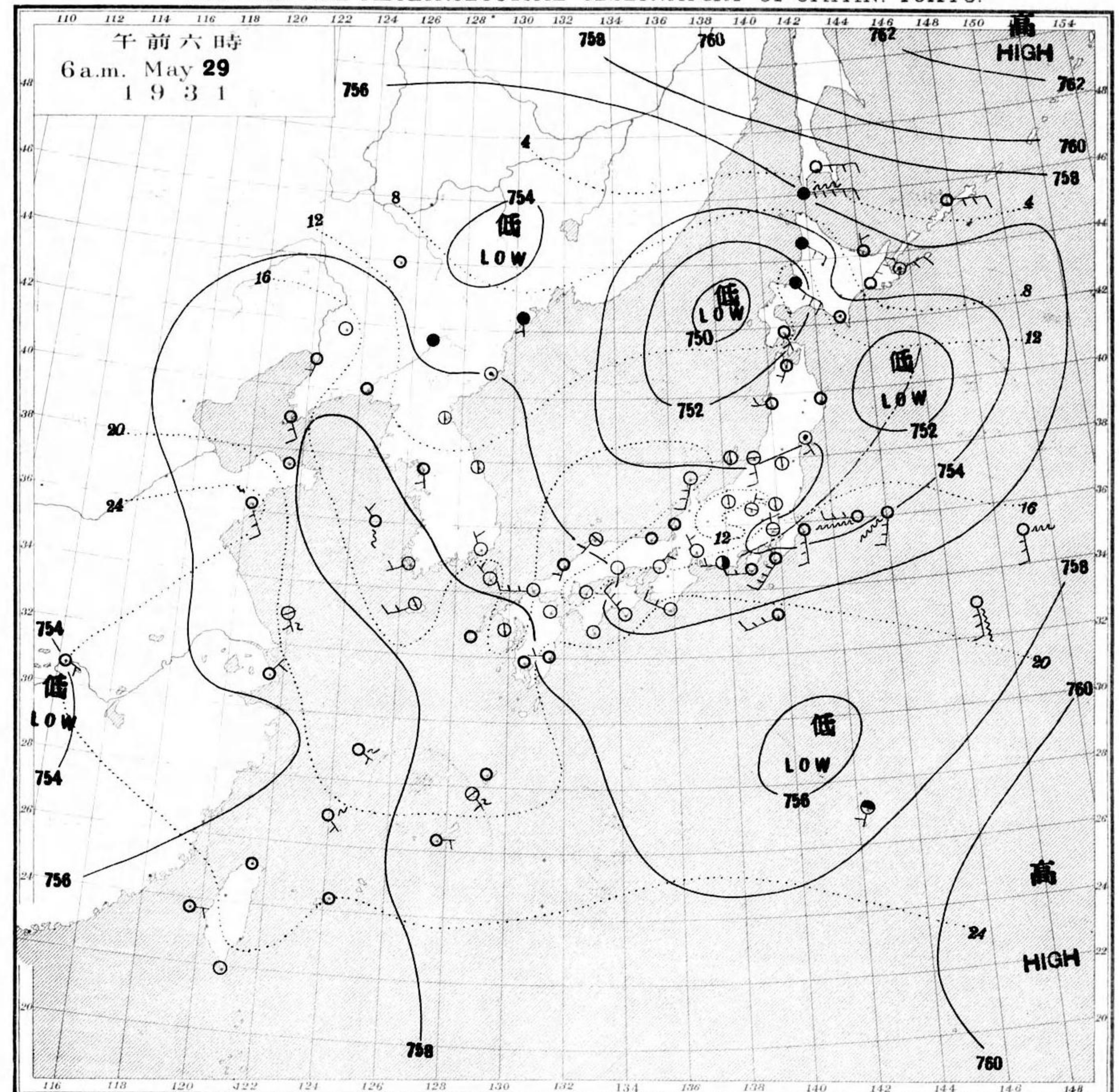
中央氣象臺

東京市麹町區飯田町六丁目貳拾壹番地  
印刷販賣者 清華堂 山田忠義

電話九段一八四四番

天氣圖  
WEATHER CHART.

THE CENTRAL METEOROLOGICAL OBSERVATORY OF JAPAN, TOKYO.



天氣圖第一號		天氣豫報		WEATHER FORECASTS	
第一區	南亞東風	曇	曇	I	S-E cloudy
第二區	全	全	全	II	S-E cloudy
第三區	全	全	全	III	S-E cloudy
第四區	全	全	全	IV	S-E cloudy
第五區	南亞西風	晴	晴	V	S-W fair
第六區	全	曇	曇	VI	S-W cloudy
第七區	全	晴	晴	VII	S-W fair
第八區	北亞西風	曇	曇	VIII	N-W cloudy with some rain
第九區	全	全	全	IX	N-W cloudy with some rain

天氣圖第一號  
東京市麹町區飯田町六丁目貳拾壹番地

昨夜日本海=アツク低氣壓ハ合裂シテ今朝ハ東海上ト北海道ノ西海岸ト盛岡附近ハ雨が降り、茨城ハ雷雨ガ起ツテ居マス。コノ外ハ弱ク低氣壓ガ小笠原島ノ北西海上、滿洲東部及揚子江上流等=アリマス。七五八耗、弱ク高氣壓ハ黃海カラ九州ノ南海上ヲ掩ヒ、七六ニ耗、モハ、オホツク、海ヲ掩ツテ居マス。関東及中部地方カラ西ハ朝鮮南部マデ晴レテ居リマスガ、ソノ他ハ曇ガアリマス。温度ハ一般ニ昨年ヨリモ一ニ度高過テ居リマス。

今夜モ明日モ南西ノ風 晴レタリ曇ツタリ。  
 暴風警報  
 東京地方ニ二十九日午前八時三十分警戒ヲ解ク。

五月二十八日午前六時各地觀測表  
OBSERVATIONS at 6a.m. (135° M.S.T.) May 28 1931

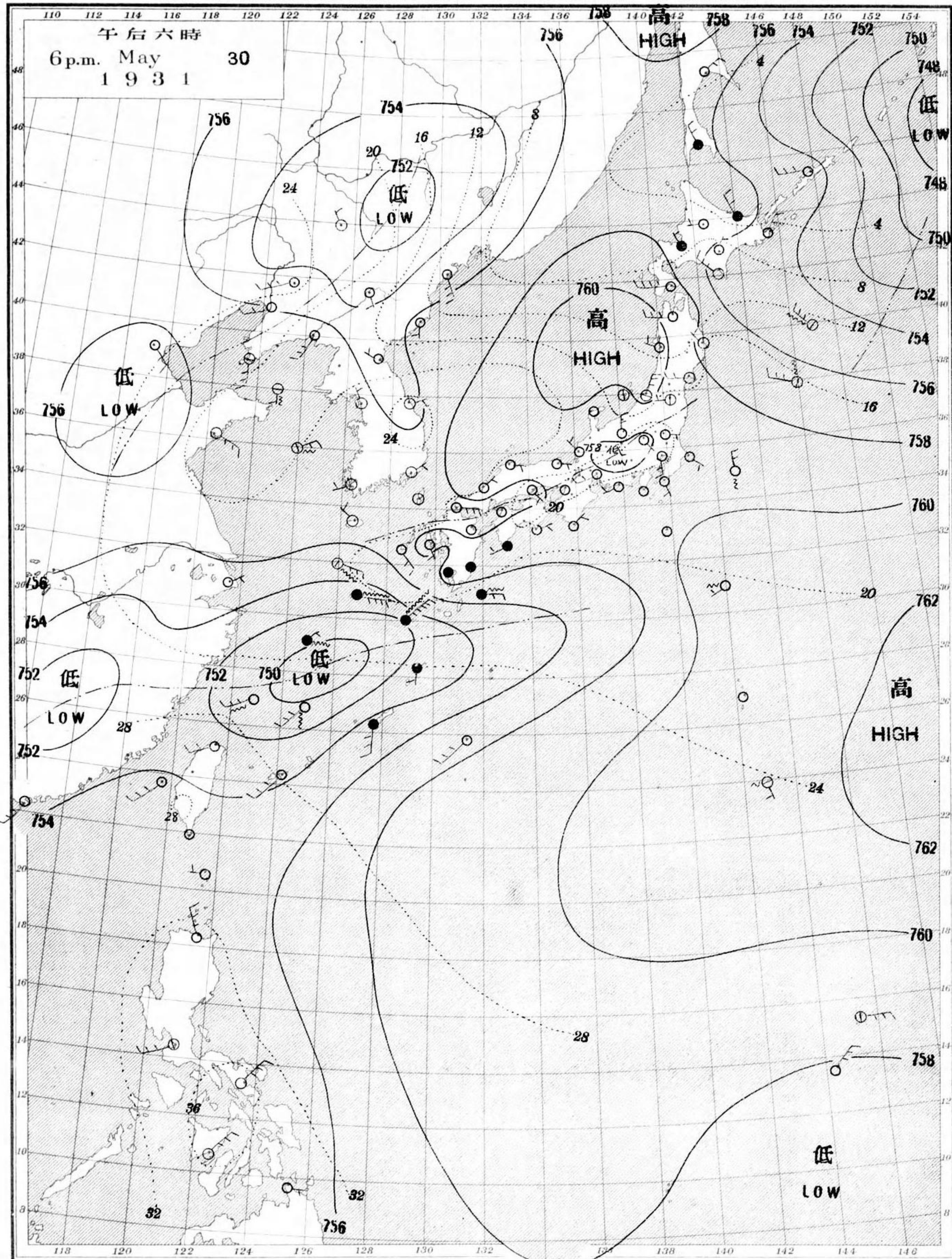
測候所 STATIONS	氣壓 Air Press. mm. 700+	氣溫 Air Temp. °C	風向		雲量 Clouds Amt. Form	天候 Weather	雨量 Precip. mm. (1)	測候所 STATIONS	氣壓 Air Press. mm. 700+	氣溫 Air Temp. °C	風向		雲量 Clouds Amt. Form	天候 Weather	雨量 Precip. mm. (1)
			Dir.	Vel.							Dir.	Vel.			
パラオ Palau	58.5	25.8	-	0	4 KC	bc	-	山形 Yamagata	56.7	13.1	-	1 10	SC	c	-
恒春 Kōsyun	56.5	23.4	-	0	9 KC	c	-	秋田 Akita	55.9	13.3	SE	2 10	N	r	-
臺東 Taitō	56.7	23.6	NNW	2	10 SK	c	2	水戸 Mito	57.8	12.9	-	0 2	C	b	-
臺南 Tainan	56.8	23.8	-	1	4 KC	bc	-	小名濱 Onahama	57.2	13.2	-	1 0	-	b	-
澎湖 Hōko	56.6	23.7	-	0	10 KC	c	-	石巻 Isinomaki	56.5	14.6	-	0 10	CK	c	-
臺北 Taihoku	57.3	21.8	-	1	10 SK	c	-	水澤 Midusawa	57.1	11.6	-	0 10	C	f	-
石垣島 Isigakizima	57.1	25.0	S	2	9 KN	c	-	盛岡 Morioka	56.9	10.8	-	1 10	KC	c	-
那覇 Naha	58.4	20.5	-	1	10 CS	c	-	宮古 Miyako	55.7	13.8	-	0 10	S	c	-
名瀨 Naze	58.9	16.4	-	1	10 C	c	-	青森 Aomori	55.4	9.0	-	1 10	SK	c	1
鹿兒島 Kagosima	58.8	12.9	NW	2	3 KC	bc	-	函館 Hakodate	55.1	10.2	-	1 10	S	c	10
宮崎 Miyazaki	58.2	16.6	-	1	3 KC	bc	-	釧路 Kuroi	54.5	9.8	S	10 10	S	c	1
熊本 Kumamoto	58.5	14.9	-	1	10 KC	c	-	札幌 Sapporo	54.8	10.6	ESE	3 10	SK	c	3
清水 Simidu	57.8	18.1	-	0	8 CS	c	-	札幌 Haboro	55.9	8.0	NNE	3 10	N	c	11
高知 Kōchi	57.7	16.2	W	2	8 KC	c	-	加川 Asahigawa	55.3	8.5	-	0 10	N	r	1
室戸 Muroto	57.2	19.7	W	7	2 C	b	1	浦河 Urakawa	55.7	10.6	-	1 10	N	c	11
徳島 Tokushima	57.2	15.7	-	1	9 SK	c	-	常陸 Obihiro	56.0	10.1	-	0 9	SK	c	-
和歌山 Wakayama	58.0	21.5	S	5	3 SK	bc	-	網走 Abasiri	56.3	6.3	-	1 10	S	c	2
潮岬 Siomisaki	58.1	20.6	SSW	4	10 SK	bc	-	釧路 Kusiro	56.1	8.3	-	1 6	KC	bc	-
大分 Ooita	57.3	18.0	-	0	4 K	bc	-	銀座 Nemuro	56.0	9.7	SW	2 7	SK	bc	-
松山 Matuyama	57.2	17.6	-	1	9 KC	c	-	敦那 Syana	56.4	2.1	W	3 10	S	f	4
多度津 Tadotsu	56.9	17.7	-	0	10 SK	c	1	大泊 Ootomari	56.2	3.0	W	2 2	S	b	-
廣島 Hiroshima	57.6	16.8	-	0	4 SK	bc	-	敷香 Sikka	55.6	3.8	-	1 10	S	c	1
岡山 Okayama	56.9	15.4	-	0	9 SK	c	-	釜山 Husan	54.0	17.8	WSW	3 6	S	bc	-
神戸 Kobe	57.1	19.8	WSW	4	8 CK	c	-	濟州島 Saisyūto	54.9	19.1	WSW	5 10	SC	c	-
大阪 Ōsaka	57.1	18.3	ENE	2	6 SK	bc	-	水浦 Moppo	55.7	14.7	SW	2 10	S	f	2
京都 Kyōto	57.3	15.6	-	1	10 SK	c	-	仁川 Zinsen	53.6	12.2	WSW	3 1	SK	b	-
八木 Yagi	57.7	14.8	-	0	10 SK	c	-	元山 Gensan	51.5	17.5	SW	4 0	SK	b	-
富江 Tomie	57.6	19.9	WSW	8	10 SK	c	-	天津 Tientsin	50.6	15.8	WSW	2 10	SK	c	-
長崎 Nagasaki	58.0	19.7	SW	7	10 SK	c	-	元山 Gensan	50.0	8.6	-	0 10	N	r	8
佐賀 Saga	57.6	18.9	-	1	10 KC	c	-	天津 Zyōsin	50.0	8.6	-	0 10	N	r	8
福岡 Fukuoka	56.7	18.7	SSE	3	10 SK	c	-	雄基 Yūki	50.5	8.9	ENE	5 10	SK	c	1
藤原 Ituhara	55.2	19.0	W	10	10 S	c	2	中江津 Tyūkōtin	50.2	9.7	SSW	2 10	S	c	9
下関 Simonoseki	56.2	19.6	SW	7	7 SK	bc	-	新義州 Singisyū	52.8	13.1	-	1 8	SK	c	8
濱田 Hamada	55.5	20.3	SSW	7	10 N	c	-	大連 Dairen	56.1	14.1	NW	4 0	-	b	-
境 Sakai	55.9	17.6	-	0	9 N	r	1	營口 Yingkow	53.9	14.5	NW	3 2	K	b	-
宮津 Miyadu	55.8	19.8	SW	5	10 N	r	-	奉天 Mukden	53.0	12.9	NNW	4 3	SK	bc	9
津 Tu	57.8	15.7	-	1	10 K	c	-	長春 Changchun	52.9	11.0	NW	2 2	CK	b	11
岐阜 Gifu	57.8	17.5	-	1	10 SK	c	-	天津 Tientsin	57.6	14.4	-	1 0	-	b	-
名古屋 Nagoya	58.0	16.1	-	1	10 SK	c	-	青島 Tsingtau	56.9	15.3	SE	5 3	KC	bc	-
濱松 Hamamatu	58.8	18.7	-	1	0 -	b	-	上海 Shanghai	55.8	20.4	-	0 2	SC	b	-
長津呂 Nagaturo	59.2	18.0	WSW	5	10 KN	c	-	大東島 Ooagarizima	58.0	-	-	0 10	SK	c	-
沼津 Numazu	58.2	18.9	SW	4	1 SK	b	-	塞班 Saipan	60.1	26.8	E	3 3	K	bc	-
横濱 Yokohama	57.8	19.4	S	8	2 CK	b	-	ボネー Ponape	49.0	28.2	ENE	3 2	K	b	-
東京 Tōkyō	57.6	16.4	NW	3	6 CS	bc	-	船名	東經	北緯	氣壓	風向	風力	天候	
熊谷 Kumagaya	57.7	12.7	-	1	6 C	bc	-	SHIP.	E Long.	N Lat.	Air Pressure 700+	Wind (3) Dir. Force	Weather		
布良 Mera	58.7	19.3	SSW	8	4 K	bc	-	Havana	m. 156	41	60.7	W	3	bc	
銚子 Tyōsi	57.7	19.0	SSW	8	3 CS	bc	-	Dairen	m. 121	36	59.5	N	2	c	
八丈島 Hatidzōjima	60.1	19.5	WSW	6	4 K	bc	-	NYK.Haruna	m. 120	25	58.4	-	0	c	
父島 Titizima	60.9	21.6	ESE	3	10 CS	c	-	Kinkaiyosino	m. 127	31	54.4	SW	3	bc	
筑波山 Tukubasan	58.0	11.8	SSW	4	10 S	c	-	Hōten	m. 123	37	55.1	NW	4	bc	
高山 Takayama	58.3	12.0	-	0	10 KC	c	-	6th Daibosi	m. 156	55	43.2	N	2	c	
飯田 Iida	58.9	12.4	-	0	6 K	bc	-	2nd Ogura	m. 142	35	60.7	SW	7	bc	
松本 Matumotō	56.6	16.1	SE	7	9 CS	c	-	America	m. 129	33	56.7	SW	4	c	
長野 Nagano	57.1	11.8	-	1	6 KC	bc	-	Amakusa	m. 134	40	44.7	SW	3	c	
甲府 Kōfu	59.1	11.9	-	1	1 SK	bc	-	Kōtū	m. 132	40	48.8	S	1	bc	
前橋 Maebasi	57.7	13.0	N	4	6 SK	b	-	Syōkei	m. 129	35	53.6	SW	4	c	
足尾 Asio	59.2	7.7	-	0	0 C	b	-	觀測所	時刻	氣壓	風向	風力	氣溫	天候	
宇都宮 Utunomiya	57.8	12.3	-	1	0 CK	b	-	STATIONS	Time	Air Pressure 700+	Wind (3) Dir. Force	Air Temp.	Weather		
福島 Fukuoka	57.4	14.2	-	1	10 CS	h	-	Hongkong	11	56.1	E 2	25	cloudy		
彦根 Hikone	57.0	14.9	-	1	10 SK	c	-	Manila	7	57.4	- 0	25	overcast		
伊吹山 Ibukisan	58.6	9.6	SSE	11	10 S	c	-	Appari	7	56.5	SW 2	25	overcast		
福井 Fukui	56.2	17.4	-	0	10 N	r	1	Legaspi	7	57.3	- 0	25	overcast		
金澤 Kanazawa	55.8	15.8	ESE	2	10 N	c	2	Iloilo	7	57.4	- 0	25	overcast		
伏見 Wazima	55.6	14.9	SSW	3	10 SK	c	1	Surigao	7	57.4	- 0	25	overcast		
伏木 Husiki	56.5	16.2	SW	4	10 N	r	-	Yap	7	58.8	NE 2	-	fair		
藤田 Takata	56.3	14.8	-	1	10 SK	c	-	Guam	7	58.3	- 0	-	fair		
新潟 Niigata	56.3	16.4	S	2	10 CS	c	-	Bosco	7	56.6	SW 4	27	fair		
相川 Aikawa	56.1	15.7	-	1	10 N	r	1	網走 Abasiri	55.2	8.6	-	0 10	N	r	1
根室 Nemuro	55.6	7.5	SSW	3	10 SK	c	-	妙那 Syana	54.1	3.2	W	8 10	N	r	1
大泊 Ootomari	53.5	5.0	E	3	10 SK	c	-	敷香 Sikka	53.4	0.2	S	2 10	S	c	-
釜山 Husan	55.2	18.2	S	5	10 N	r	-	釜山 Husan	55.2	18.2	S	5 10	N	r	-
濟州島 Saisyūto	53.5	24.7	SSW	5	9 SK	c	-	濟州島 Saisyūto	53.5	24.7	SSW	5 9	SK	c	-
水浦 Moppo	54.6	17.3	S	6	10 N	c	2	水浦 Moppo	54.6	17.3	S	6 10	N	c	2

天候 Weather 快晴 Clear 晴 Fair 曇 Cloudy 雨 Rain 雪 Snow 霧 Fog 雷雨 Thunderstorm 濃霧 Thick haze  
記號 Notation b bc c r f t

五月二十七日午後六時各地觀測表  
OBSERVATIONS at 6p.m. (135° M.S.T.) May 27 1931

測候所 STATIONS	氣壓 Air Press. mm. 700+	氣溫 Air Temp. °C	風向		雲量 Clouds Amt. Form	天候 Weather	雨量 Precip. mm. (2)	測候所 STATIONS	氣壓 Air Press. mm. 700+	氣溫 Air Temp. °C	風向		雲量 Clouds Amt. Form	天候 Weather	雨量 Precip. mm. (2)
			Dir.	Vel.							Dir.	Vel.			
パラオ Palau	58.6	25.9	-	0	10 CS	c	-	仁川 Zinsen	52.8	15.9	SSW	9 10	N	c	-
恒春 Kōsyun	56.2	28.2	E	2	10 SK	c	-	江陵 Kōryō	49.3	24.6	SW	11 10	CS	c	-
澎湖 Hōko	56.0	27.1	NNE	3	0 -	b	-	元山 Gensan	48.5	19.6	S	5 10	SK	c	-
臺北 Taihoku	56.2	27.3	ESE	2	7 SK	bc	-	天津 Zyōsin	49.3	9.2	S	3 10	KN	r	7
石垣島 Isigakizima	57.3	26.2	E	4	3 KC	bc	-	雄基 Yūki	50.6	9.7	ENE	3 10	N	r	7
那覇 Naha	57.9	23.1	ENE	5	4 SK	bc	-	中江津 Tyūkōtin	47.6	12.3	N	2 9	KN	c	7
名瀨 Naze	58.4	24.2	S	2	6 C	bc	-	新義州 Singisyū	49.2	22.1	NW	4 6	KN	bc	8
鹿兒島 Kagosima	57.9	24.9	W	2	0 K	b	-	大連 Dairen	51.7	22.0	NW	8 4	C	bc	-
宮崎 Miyazaki	56.9	26.4	WSW	4	3 C	bc	-	營口 Yingkow	51.0	18.4	NW	8 10	SK	c	-
熊本 Kumamoto	59.6	24.6	SW	3	10 C	c	-	奉天 Mukden	48.5	15.8	NW	4 8	SK	c	8
清水 Simidu	57.8	23.8	SSW	3	6 CS	bc	-	長春 Changchun	47.8	15.0	NE	2 10	SK	c	7
高知 Kōchi	57.8	22.4	S	2	10 SK	c	-	天津 Tientsin	53.3	26.7	N	6 0	-	b	-
室戸 Muroto	57.8	22.1	W	5	10 C	c	-	青島 Tsingtau	52.3	25.6	NNW	10 0	-	b	-
和歌山 Wakayama	57.5	23.9	S	4	10 C	c	-	上海 Shanghai	54.1	31.2	SW	5 4	SC	bc	-
潮岬 Siomisaki	58.4	21.5	SSW	4	8 C	c	-	尹島 Rasazima	-	-	-	-	-	-	-
大分 Ooita	57.0	21.9	N	3	10 N	c	-	大東島 Ooagarizima	58.0	-	ENE	6 10	SK	c	-
松山 Matuyama	57.0	22.7	W	2	10 KC	c	-	地名	午前六時 6am.	正午 NOON					
多度津 Tadotsu	56.5	23.2	S	2	10 K	c	-	氣壓	風向	風力	氣溫	雨量	天候		
廣島 Hiroshima	56.9	22.5	-	1	9 CS	c	-	SHIP.	E Long.	N Lat.	Air Pressure 700+	Wind (3) Dir. Force	Weather		
岡山 Okayama	56.7	22.8	S	4	8 KC	c	-	NYK.Haruna	m. 121	27	58.2	-	0	c	
大阪 Ōsaka	57.3	21.8	W	4	6 CS	bc	-	Panama	m. 123	25	56.9	SW	3	c	
富江 Tomie	57.5	21.4	SW	4	0 -	b	-	Kisyun	m. 133	32	51.8	SW	4	bc	
長崎 Nagasaki	58.0	21.9													

天氣圖  
WEATHER CHART.  
THE CENTRAL METEOROLOGICAL OBSERVATORY OF JAPAN, TOKYO.



明治廿七年三月七日第三種郵便物認可  
昭和六年五月廿一日發行

發行人 發行所  
東京市麹町區竹平町貳番地

中央氣象臺

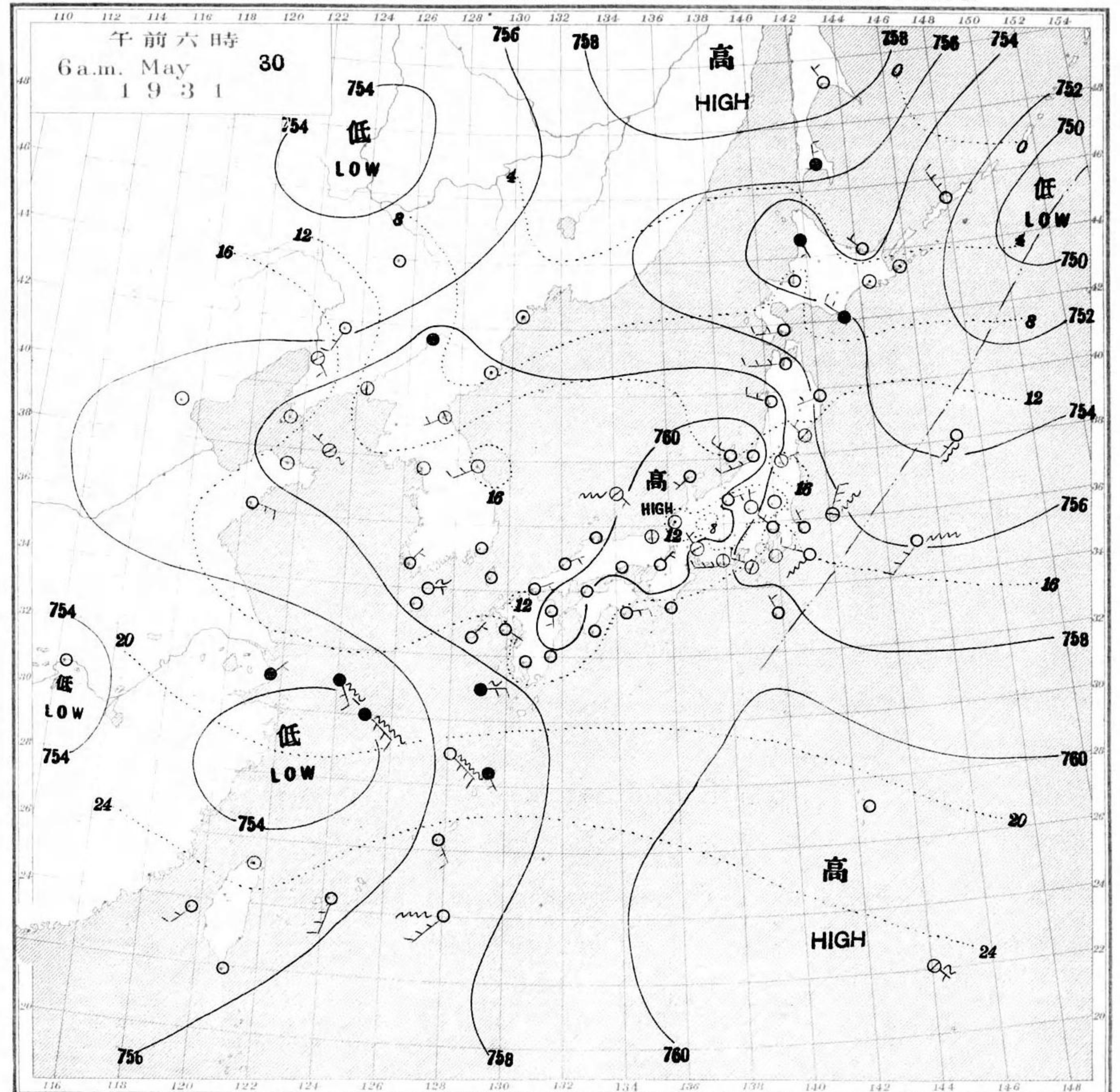
東京市麹町區飯田町六丁目貳拾壹番地  
印刷販賣者 清華堂 山田忠義 (定價郵稅共壹枚金五錢)

電話九段一八四四番

等壓線 Isobaric line	○ 快晴 Clear	⊙ 雪 Snow	↘ 軟風 Light Wind 2-4 m.p.s.	↘ 烈風 Strong Gale 28-35 m.p.s.	↘ 颶風 Hurricane
等溫線 Isothermal line	⊙ 晴 Fair	⊙ 霧 Fog	↘ 和風 Moderate Wind 4-6 m.p.s.	↘ 疾風 Strong Wind 15-20 m.p.s.	↘ 28-35 m.p.s.
不連續線 Line of Discontinuity	○ 曇 Cloudy	⊙ 雷雨 Thunder-storm	↘ 疾風 Strong Wind 6-10 m.p.s.	↘ 20-25 m.p.s.	↘ 35-40 m.p.s.
	● 雨 Rain	⊙ 濃煙霧 Thick haze	↘ 強風 Gale 10-15 m.p.s.	↘ 25-29 m.p.s.	↘ 40 m.p.s.

波模樣 Sea Disturbance; 無記號海面平滑 Absence of symbol means dead calm; 海面穏和 Smooth; 小波 Small swell; 浪中 Small light; 浪可 Moderate; 浪稍高 Rough; 浪甚高 Very high; 暴風 Phenomenal 方向 示風向 Direction shows science suell or roller comes.

天氣圖  
WEATHER CHART.  
THE CENTRAL METEOROLOGICAL OBSERVATORY OF JAPAN, TOKYO.



天氣圖第一五〇號

區	天氣	概況
第一區	南乃至西風	天氣良ヲル
第二區	北乃至東風	雨
第三區	合	合
第四區	合	合
第五區	南乃至東風	天氣惡ヲル
第六區	北乃至東風	曇少雨
第七區	合	天氣良ナル
第八區	北乃至西風	合
第九區	合	曇

WEATHER FORECASTS	
I	S-W improving
II	N-E rainy
III	N-E rainy
IV	N-E rainy
V	S-E changeable
VI	N-E cloudy with some rain
VII	N-E improving
VIII	N-W improving
IX	N-W cloudy

東京 概況  
七六一耗、高氣壓ハ西日本及ハ近原島方面ヲ掩ツテ居リマス。低氣壓ハ十島中部、松花江中流及上海、南方等ニアリ。雨ハ北海道、所々秋田、高田、奄美大島、上海及臺灣南部等ニ降ツテ居リマス。晴レ居ルハ、関東ラ中心トシテ、奥羽南部カラ近畿地方迄ト朝鮮中部ヲ其、他ハ一般ニ曇ツテ居リマス。溫度ハ表日本ガ平年並デ、他ハ一度乃至二度位低過テ居リマス。

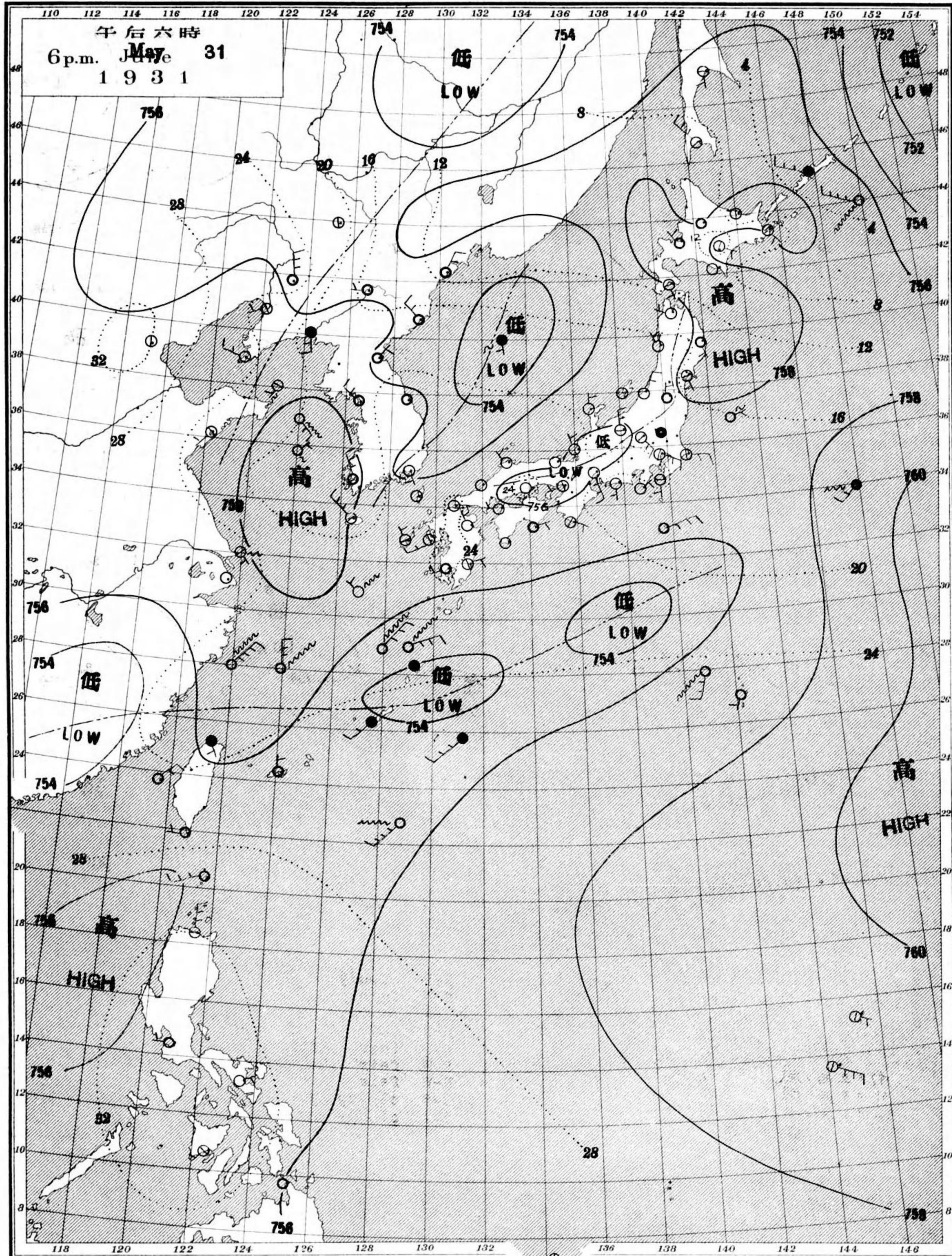
東京 概況  
今晚ハ南ノ風、晴レタル量ヲリ、明日ハ南東ノ風、雲天氣次第ニ悪ク、夕刻頃ヨリ雨模様ナル

五月二十九日午前六時各地觀測表  
OBSERVATIONS at 6a.m. (135° M.S.T.) May 29 1931

測候所 STATIONS	氣壓 Air Press. mm. 700+	氣溫 Air Temp. °C	風向風速		雲量雲形	天氣	雨量 Precip. mm. (1)	測候所 STATIONS	氣壓 Air Press. mm. (1)	氣溫 Air Temp. °C	風向風速		雲量雲形	天氣	雨量 Precip. mm. (1)
			Dirac.	Vel. m/s							Dirac.	Vel. m/s			
パラオ Palau	58.2	26.3	ENE	2	7 C	bc	6	山形 Yamagata	53.3	12.5	-	1 8	SK	c	8
恒春 Kōsyun	56.6	24.2	-	0	2 CS	b	-	秋田 Akita	53.0	14.5	W	3 10	N	c	14
臺東 Taitō	57.5	23.4	NNW	2	7 KC	bc	-	水戸 Mito	54.3	15.1	-	1 4	C	bc	2
臺南 Tainan	56.6	24.6	ESE	2	7 C	bc	-	小名濱 Onahama	54.9	13.8	-	1 10	S	c	5
澎湖 Hōko	56.2	25.9	E	2	9 SK	c	-	石巻 Isinomaki	53.9	13.1	SSE	2 10	S	f	13
臺北 Taihoku	57.1	23.5	-	1	10 SK	c	-	水澤 Midusawa	53.3	13.3	S	4 10	S	c	5
石巻 Isigakizima	57.2	24.0	-	1	10 KC	c	-	盛岡 Morioka	53.4	12.6	SSW	2 10	N	r	1
那覇 Naha	56.6	22.2	E	2	10 SC	c	-	宮古 Miyako	52.5	13.4	-	1 9	SK	c	-
名瀬 Naze	59.2	16.5	-	1	10 CS	c	-	青森 Aomori	52.1	14.9	SSW	3 9	KC	c	-
鹿児島 Kagosima	58.3	18.6	-	1	9 SG	c	-	函館 Hakodate	51.7	11.1	SSE	2 10	S	c	5
宮崎 Miyazaki	56.7	20.1	W	3	10 SC	c	-	勝部 Suttu	51.1	10.7	SSE	8 10	N	r	10
熊本 Kumamoto	58.3	16.0	-	1	2 C	b	-	札幌 Sapporo	51.9	12.4	SE	6 10	N	r	13
清水 Simidu	56.3	18.0	-	1	0 SC	b	-	札幌 Haboro	53.1	10.7	SE	4 10	N	r	5
高知 Kōchi	55.7	17.6	WSW	3	0 -	b	-	旭川 Asahigawa	53.1	8.6	N	2 10	N	r	8
室戸 Muroto	55.4	19.2	NW	7	0 -	b	-	浦河 Urakawa	52.5	10.2	-	1 10	SK	c	1
徳島 Tokushima	55.6	16.3	NW	3	0 SK	b	-	帯廣 Obihiro	54.5	9.6	-	1 10	S	c	-
和歌山 Wakayama	55.5	16.6	ENE	3	3 SK	bc	2	網走 Abasiri	55.0	5.9	N	2 10	SK	c	-
神戶 Kōbe	55.5	15.2	NNE	2	0 -	b	12	釧路 Kusiro	54.9	7.0	NE	6 10	S	c	-
大阪 Ōsaka	55.8	16.0	NE	3	0 -	b	13	根室 Nemuro	55.4	5.0	ENE	4 10	S	f	-
京都 Kyōto	56.1	13.5	-	1	0 -	b	13	砂那 Syana	57.4	3.4	E	9 10	N	c	1
八木 Yagi	55.9	15.0	-	0	1 KC	b	2	大泊 Ootomari	57.8	2.7	E	8 10	SK	c	-
富江 Tomie	58.5	17.3	-	1	10 CS	c	-	敷香 Sikka	61.7	1.9	?	2 10	N	r	-
長崎 Nagasaki	58.3	15.2	-	1	7 C	bc	-	釜山 Husan	56.9	15.5	NNW	3 0	-	b	2
佐賀 Saga	58.4	13.6	-	1	2 SK	b	-	濟州島 Saisyūto	59.2	13.0	WSW	4 7	CS	bc	-
福岡 Fukuoka	58.1	12.4	SSE	3	0 K	b	-	木浦 Moppo	59.1	13.2	WSW	2 1	SK	b	-
熊本 Kumamoto	56.9	12.9	-	1	0 K	b	2	仁川 Zinsen	57.5	13.1	S	3 10	CS	c	-
岡山 Okayama	56.9	14.5	-	1	0 K	b	2	江陵 Kōryō	56.8	12.8	-	0 4	CS	bc	-
神戶 Kōbe	55.5	15.2	NNE	2	0 -	b	12	元山 Gensan	56.2	10.7	-	0 4	SC	bc	-
大阪 Ōsaka	55.8	16.0	NE	3	0 -	b	13	奉天 Mukden	56.0	9.3	-	0 10	S	f	4
京都 Kyōto	56.1	13.5	-	1	0 -	b	13	旅順 Lushan	54.9	9.7	S	2 10	N	r	1
八木 Yagi	55.9	15.0	-	0	1 KC	b	2	中江津 Tyūkōtin	55.2	9.6	-	1 10	N	r	11
富江 Tomie	58.5	17.3	-	1	10 CS	c	-	新義州 Singisyū	56.8	12.5	-	1 10	CS	c	-
長崎 Nagasaki	58.3	15.2	-	1	7 C	bc	-	大連 Dairen	57.8	16.1	SSE	5 10	SK	c	-
佐賀 Saga	58.4	13.6	-	1	2 SK	b	-	營口 Yingkow	56.6	16.4	SSW	2 10	KC	c	-
福岡 Fukuoka	58.1	12.4	SSE	3	0 K	b	-	奉天 Mukden	56.6	13.0	-	1 0	-	b	6
熊本 Kumamoto	56.9	12.9	-	1	0 K	b	2	長春 Changchun	55.7	11.2	-	0 10	SK	c	-
岡山 Okayama	56.9	14.5	-	1	0 K	b	2	天津 Tientsin	56.2	17.9	-	1 0	-	b	-
神戶 Kōbe	55.5	15.2	NNE	2	0 -	b	12	青島 Tsingtau	57.1	25.6	SSE	7 10	CS	c	-
大阪 Ōsaka	55.8	16.0	NE	3	0 -	b	13	上海 Shanghai	56.5	20.4	NE	2 10	N	c	-
京都 Kyōto	56.1	13.5	-	1	0 -	b	13	ラサツ Rasazima	59.7	-	-	0 10	SK	c	-
八木 Yagi	55.9	15.0	-	0	1 KC	b	2	大東島 Ooagarizima	60.5	26.1	ESE	4 6	KN	r	1
富江 Tomie	58.5	17.3	-	1	10 CS	c	-	伊予 Saipan	59.8	28.1	ENE	3 6	KN	bc	-
長崎 Nagasaki	58.3	15.2	-	1	7 C	bc	-	ポナペ Ponape	59.8	28.1	ENE	3 6	KN	bc	-
佐賀 Saga	58.4	13.6	-	1	2 SK	b	-								
福岡 Fukuoka	58.1	12.4	SSE	3	0 K	b	-	船名	東經	北緯	氣壓	風向風力	天氣		
熊本 Kumamoto	56.9	12.9	-	1	0 K	b	2	SHIP.	E Long.	N Lat.	Air Pressure	Wind (3)	Weather		
岡山 Okayama	56.9	14.5	-	1	0 K	b	2	Kinkai Yamato	m. 125	29	58.7	ESE	2	c	
神戶 Kōbe	55.5	15.2	NNE	2	0 -	b	12	Asuka	m. 127	33	57.2	NW	4	bc	
大阪 Ōsaka	55.8	16.0	NE	3	0 -	b	13	Dairen	m. 122	33	58.4	SSE	2	bc	
京都 Kyōto	56.1	13.5	-	1	0 -	b	13	Singū	m. 156	57	57.2	N	1	bc	
八木 Yagi	55.9	15.0	-	0	1 KC	b	2	Ginyō	m. 149	35	59.2	S	4	c	
富江 Tomie	58.5	17.3	-	1	10 CS	c	-	Hikawa	m. 143	36	53.1	W	5	c	
長崎 Nagasaki	58.3	15.2	-	1	7 C	bc	-	Florida	m. 153	43	61.0	S	3	bc	
佐賀 Saga	58.4	13.6	-	1	2 SK	b	-	Havana	m. 153	41	60.7	SSW	3	c	
福岡 Fukuoka	58.1	12.4	SSE	3	0 K	b	-	Settu Asama	m. 138	39	51.3	SW	3	bc	
熊本 Kumamoto	56.9	12.9	-	1	0 K	b	2	Oozeki Kirin	m. 140	41	49.3	WSW	4	c	
岡山 Okayama	56.9	14.5	-	1	0 K	b	2	Baikal	m. 125	36	56.7	NW	3	c	
神戶 Kōbe	55.5	15.2	NNE	2	0 -	b	12	觀測所	時刻	氣壓	風向風力	氣溫	天氣		
大阪 Ōsaka	55.8	16.0	NE	3	0 -	b	13	STATIONS	Time	Air Pressure	Wind (3)	Air Temp.	Weather		
京都 Kyōto	56.1	13.5	-	1	0 -	b	13	Hongkong	11	54.0	NNE	2	26	rain	
八木 Yagi	55.9	15.0	-	0	1 KC	b	2	Manila	7	57.8	-	0	26	fair	
富江 Tomie	58.5	17.3	-	1	10 CS	c	-	Appari	7	57.0	-	2	25	clear	
長崎 Nagasaki	58.3	15.2	-	1	7 C	bc	-	Legaspi	7	57.3	-	0	25	haze?	
佐賀 Saga	58.4	13.6	-	1	2 SK	b	-	Iloilo	7	57.2	NE	2	25	overcast	
福岡 Fukuoka	58.1	12.4	SSE	3	0 K	b	-	Surigao	7	57.4	-	0	25	overcast	
熊本 Kumamoto	56.9	12.9	-	1	0 K	b	2	Yap	7	58.8	NE	4	-	fair	
岡山 Okayama	56.9	14.5	-	1	0 K	b	2	Guam	7	58.8	-	0	-	clear	
神戶 Kōbe	55.5	15.2	NNE	2	0 -	b	12	Basco	7	56.4	SE	2	26	fair	
大阪 Ōsaka	55.8	16.0	NE	3	0 -	b	13								
京都 Kyōto	56.1	13.5	-	1	0 -	b	13								
八木 Yagi	55.9	15.0	-	0	1 KC	b	2								
富江 Tomie	58.5	17.3	-	1	10 CS	c	-								
長崎 Nagasaki	58.3	15.2	-	1	7 C	bc	-								
佐賀 Saga	58.4	13.6	-	1	2 SK	b	-								
福岡 Fukuoka	58.1	12.4	SSE	3	0 K	b	-								
熊本 Kumamoto	56.9	12.9	-	1	0 K	b	2								
岡山 Okayama	56.9	14.5	-	1	0 K	b	2								
神戶 Kōbe	55.5	15.2	NNE	2	0 -	b	12								
大阪 Ōsaka	55.8	16.0	NE	3	0 -	b	13								
京都 Kyōto	56.1	13.5	-	1	0 -	b	13								
八木 Yagi	55.9	15.0	-	0	1 KC	b	2								
富江 Tomie	58.5	17.3	-	1	10 CS	c	-								
長崎 Nagasaki	58.3	15.2	-	1	7 C	bc	-								
佐賀 Saga	58.4	13.6	-	1	2 SK	b	-								
福岡 Fukuoka	58.1	12.4	SSE	3	0 K	b	-								
熊本 Kumamoto	56.9	12.9	-	1	0 K	b	2								
岡山 Okayama	56.9	14.5	-	1	0 K	b	2								
神戶 Kōbe	55.5	15.2	NNE	2	0 -	b	12								
大阪 Ōsaka	55.8	16.0	NE	3	0 -	b	13								
京都 Kyōto	56.1	13.5	-	1	0 -	b	13								
八木 Yagi	55.9	15.0	-	0	1 KC	b	2								
富江 Tomie	58.5	17.3	-	1	10 CS	c	-								
長崎 Nagasaki	58.3	15.2	-	1	7 C	bc	-								
佐賀 Saga	58.4	13.6	-	1	2 SK	b	-								

天氣圖  
WEATHER CHART.

THE CENTRAL METEOROLOGICAL OBSERVATORY OF JAPAN. TOKYO.



明治廿七年三月七日第三種郵便物認可  
昭和六年六月一日發行

發行人發行所  
東京市麹町區竹下町貳番地

中央氣象臺

東京市麹町區飯田町六丁目貳拾壹番地  
印刷販賣者清華堂 山田忠義

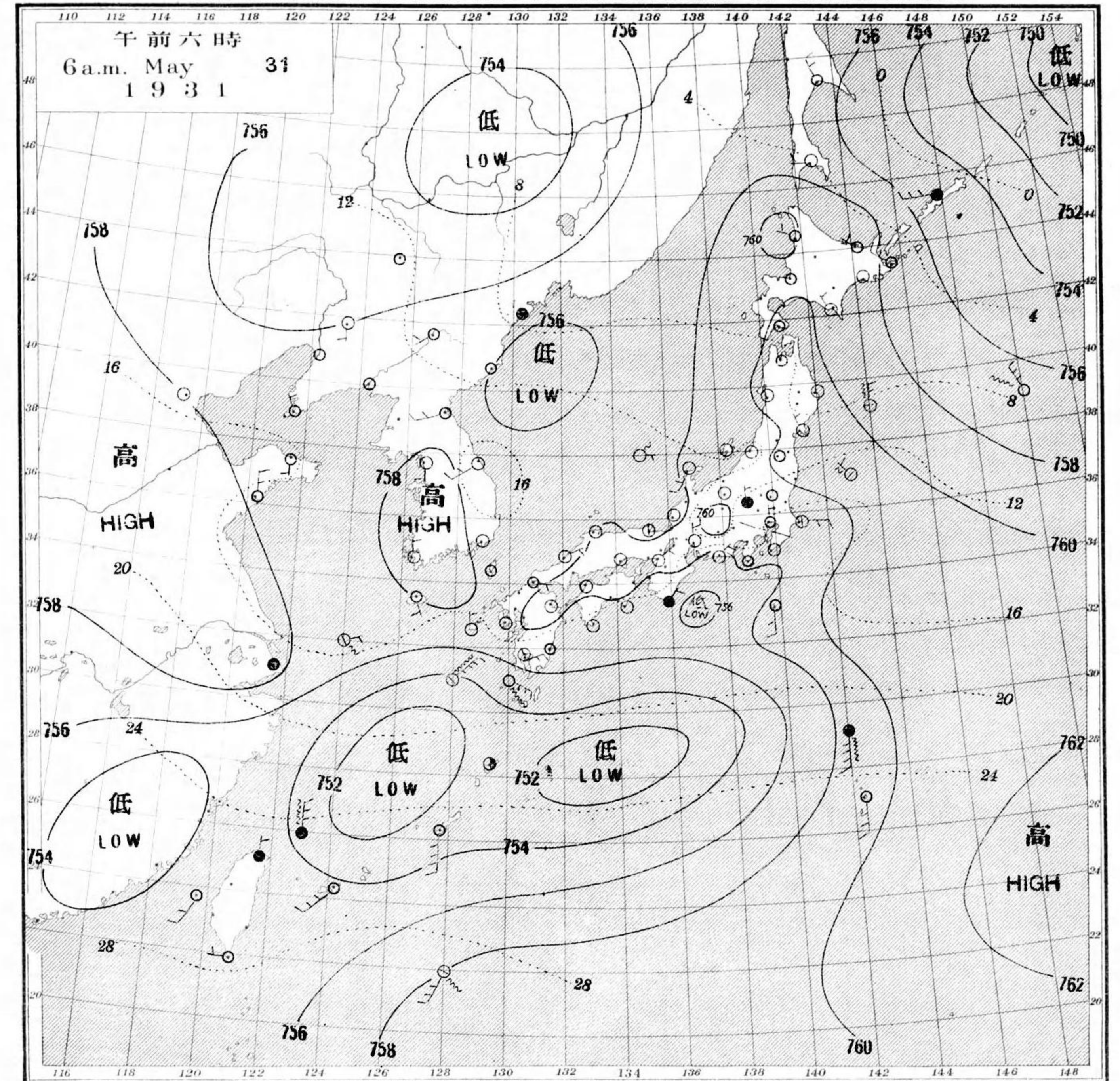
電話九段二八四四番  
(定價郵稅共壹枚金五錢)

等壓線 Isobaric line	快晴 Clear	雪 Snow	軟風 Light Wind 2-4	烈風 Strong Gale 29-35 m.p.s.	颶風 Hurricane
等溫線 Isothermal line	晴 Fair	霧 Fog	和風 Moderate Wind 4-6	15-20 m.p.s.	
不連續線 Line of discontinuity	曇 Cloudy	雷雨 Thunder-storm	疾風 Strong Wind 6-10	20-25 "	35-40
	雨 Rain	濃霧霧 Thick haze	強風 Gale 10-15	25-29 "	40 <

波橫線 Sea Disturbance; 無記號海面平滑 Absence of symbol means dead calm; 海面穏和 Smooth; 浪小 Small swell; 浪中 Moderate; 浪高 High swell; 浪甚高 Very high; 怒濤 Phenomenal; 方向のウネリ及浪の来方 Direction shows whence swell or roller comes.

天氣圖  
WEATHER CHART.

THE CENTRAL METEOROLOGICAL OBSERVATORY OF JAPAN. TOKYO.



天氣圖第一一五號

天氣豫報

第一區	南乃至西風	曇少雨
第二區	北乃至東風	曇
第三區	全	曇
第四區	全	曇少雨
第五區	全	曇
第六區	全	曇
第七區	全	晴
第八區	北乃至西風	曇
第九區	南乃至西風	曇

WEATHER FORECASTS

I S-W	cloudy with some rain
II N-E	cloudy with some rain
III N-E	cloudy with some rain
IV N-E	cloudy
V N-E	cloudy with some rain
VI N-E	cloudy
VII N-E	fair
VIII N-W	cloudy
IX S-W	cloudy

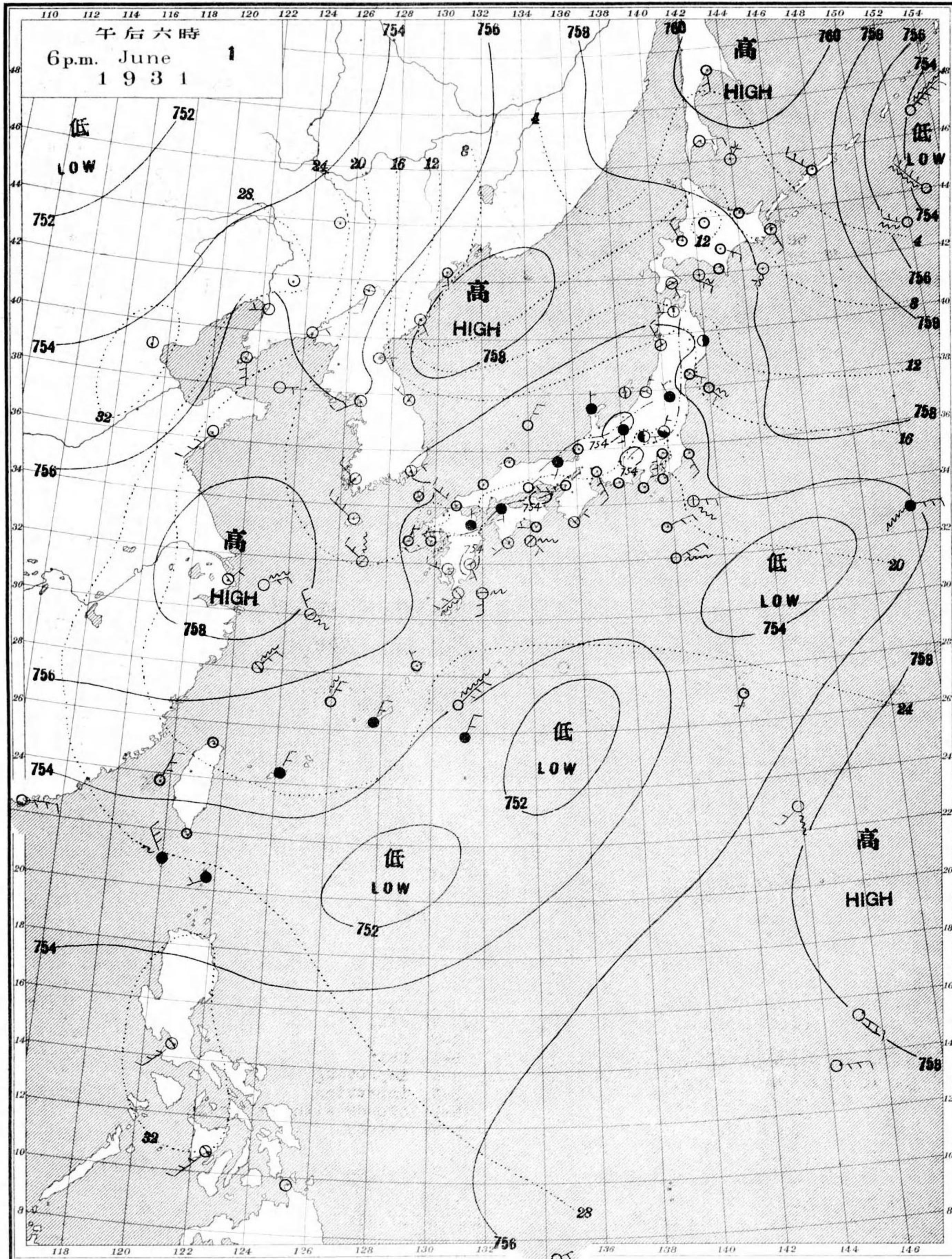
天氣概況  
高氣壓の帯、ヨウニ細長ク其日本カラ小笠原島ノ東方ニ伸ビ一部ハ關西カラ黃海山東省ニ伸ビ居ラス。低氣壓ハカマヤツク南方ヲ始メトシテ黒龍江中流日本海西部中華民國南部支那東海及ヒ奄美大島東方海上等ニアラス。コト最後、ニツク最モ強ク七五ニ程ヲ東ニ進シ居ラス。内地ノ天氣ハ一般ニヨリマシクハ關東地方ハ曇ルケ前橋ハ驟雨カ降リ熊野雜ニ弱ク副低氣壓ガアメリテ潮岬ハ雨ガ降リ居ラス。北海邊ト朝鮮ハ晴ト曇カ半々地球台灣ハ曇少雨トツク居ラス。溫度ハ關西方面ダニ一度、北日本ダニ三四度、低ク關東地方ダハニ三度高過チテ居ラス。

東京豫報 TOKYO.  
今晚ハ東寄ノ風 曇一時雨模様  
明日ハ北東風 曇天氣惠用ツ  
暴風警報  
第二區 風向強カレバ、三十一日午後八時ニ十分警戒ス  
第三區 三十一日午前九時警戒ヲ解ス





天氣圖  
WEATHER CHART.  
THE CENTRAL METEOROLOGICAL OBSERVATORY OF JAPAN. TOKYO.



等壓線 Isobaric line ○ 快晴 Clear ⊙ 雪 Snow  
 等溫線 Isothermal line ① 晴 Fair ⊙ 霧 Fog  
 不連續線 Line of discontinuity ○ 曇 Cloudy ⊙ 雷雨 Thunder-storm  
 ● 雨 Rain ⊙ 濃煙霧 Thick haze  
 軟風 Light Wind 2-4 烈風 Strong Gale 颶風 Hurricane  
 和風 Moderate Wind 4-6 15-20 m.p.s. 29-35 m.p.s.  
 疾風 Strong Wind 6-10 20-25 " 35-40  
 強風 Gale 10-15 25-29 " 40 <

波ノ模様 Sea Disturbance: 無記號 Absence of symbol means dead calm; 海面穏和 Smooth; 小波 Small waves 浪可なり Moderate;  
 浪稍高 Rough; 浪甚高 Very high; 怒濤 Phenomenal; 方向ノ白アリ 浪ノ来ノ方向 Direction shows whence swell or roller comes.

明治廿七年三月七日第三種郵便物認可  
昭和六年六月二日發行

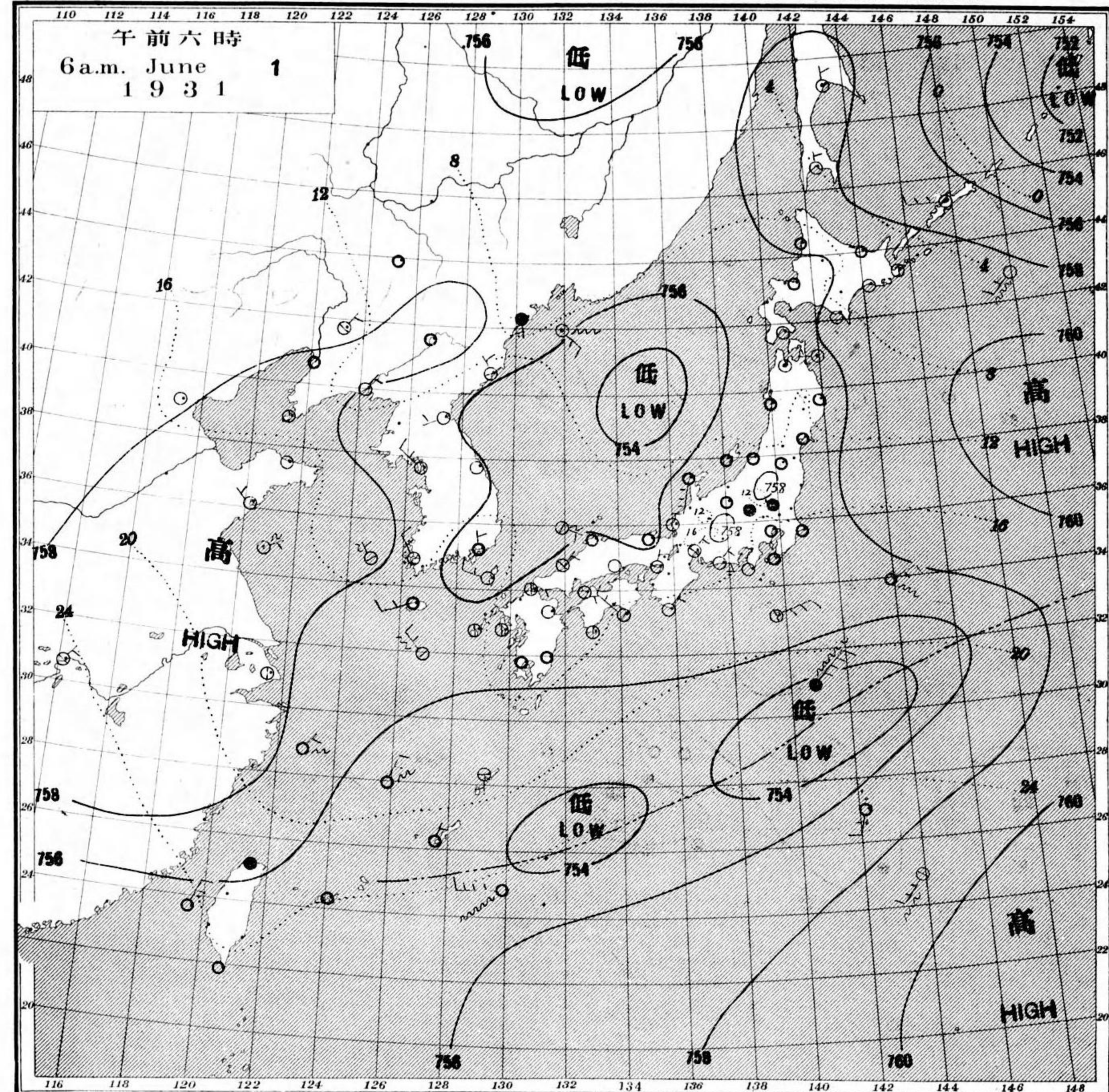
發行人發行所  
東京市麹町區竹平町貳番地

中央氣象臺

東京市麹町區飯田町六丁目貳拾壹番地  
印刷販賣者清華堂 山田忠義 (定價郵稅共壹枚金五錢)

電話九段一八四四番

天氣圖  
WEATHER CHART.  
THE CENTRAL METEOROLOGICAL OBSERVATORY OF JAPAN. TOKYO.



天氣圖第一五二號

天氣豫報		WEATHER FORECASTS	
第一區 北乃至東ノ風	曇	I N-E	cloudy
第二區 北乃至西ノ風	晴	II N-W	fair
第三區 全	全	III N-W	fair
第四區 全	全	IV N-W	fair
第五區 全	全	V N-W	fair
第六區 南乃至西ノ風	全	VI S-W	fair
第七區 北乃至西ノ風	全	VII N-W	fair
第八區 南乃至東ノ風	曇	VIII S-E	cloudy
第九區 南乃至西ノ風	曇少雨	IX S-W	cloudy with some rain

東京豫報 TOKYO.  
 今晚ノ東寄リ風 天氣後カレ  
 明日ハ北ノ風後南ノ風 天氣良シ

五月十一日午前六時各地觀測表  
OBSERVATIONS at 6a.m. (135° M.S.T.) May 31 1931

測候所 STATIONS	氣壓 Air Press. 700+	氣溫 Air Temp. °C	風向		風速		雲量	雲形	天候	雨量 Precip. mm. (1)
			Dir.	Vel.	Force	Form				
パラオ Palau	58.3	25.4	-	0	2	K	b	24		
恒春 Kōsūn	55.3	27.7	W	2	10	N	c	42		
臺東 Taiō	55.3	24.9	-	1	9	SK	c	11		
臺南 Tainan	55.7	24.5	ESE	2	10	SK	c	72		
澎湖 Hōko	55.0	26.4	BSW	4	10	SC	c	-		
臺北 Taihoku	54.4	25.7	N	2	10	N	r	-		
石垣島 Isigakizima	54.1	27.5	SW	7	10	SK	c	-		
那覇 Naha	53.2	26.1	S	11	10	SK	c	7		
名瀬 Naze	52.3	22.4	-	1	10	M	t	132		
鹿児島 Kagosima	56.7	19.5	ENE	4	3	SK	bc	19		
宮崎 Miyazaki	57.6	16.6	-	0	10	N	c	18		
熊本 Kumamoto	56.0	12.1	-	1	1	SC	b	2		
清水 Simidu	57.7	16.8	-	0	2	SK	b	2		
高知 Kōti	58.1	14.8	-	1	0	-	b	-		
室戸 Muroto	57.8	17.7	-	0	2	K	b	-		
徳島 Tokushima	58.1	14.6	-	1	2	C	b	-		
和歌山 Wakayama	57.8	16.0	ENE	4	0	C	b	-		
潮音 Siomisaki	57.7	18.3	NNE	3	10	N	r	2		
大分 Oōita	58.5	12.6	-	0	0	K	b	-		
松山 Matuyama	58.1	13.8	-	0	2	C	b	-		
多度津 Tadotsu	58.1	15.0	-	1	6	C	bc	-		
横島 Hirosima	58.5	12.9	N	2	7	CK	bc	-		
岡山 Okayama	58.3	12.6	-	1	1	C	b	-		
神戸 Kōbe	56.0	15.9	NE	2	0	-	b	-		
大阪 Ōsaka	58.1	14.9	NE	2	0	-	b	-		
京都 Kyōto	58.5	12.2	-	0	0	-	b	-		
八木 Yagi	58.5	13.4	-	0	0	-	b	-		
富田 Tomie	57.5	16.2	N	3	0	-	b	4		
長崎 Nagasaki	57.8	14.7	-	1	0	-	b	3		
佐賀 Saga	57.6	13.2	-	1	0	-	b	-		
福岡 Fukuoka	57.7	11.0	-	1	1	C	b	-		
熊本 Kumamoto	57.6	13.3	-	1	10	CS	c	-		
下関 Simonoseki	57.7	14.8	E	3	8	C	b	-		
津田 Hamada	57.7	13.8	ENE	2	2	C	b	-		
境 Sakai	58.0	12.8	-	0	0	SK	b	-		
宮津 Miyadu	57.5	13.3	-	1	3	CK	bc	-		
津 Tsu	58.2	16.4	N	2	10	N	c	-		
岐阜 Gifu	57.9	14.4	-	1	0	-	b	-		
名古屋 Nagoya	58.4	14.3	N	2	0	SK	b	-		
蒲松 Hamamatu	57.9	16.8	NE	2	0	-	b	-		
長野 Nagano	58.5	17.0	-	1	10	SK	c	-		
沼津 Numadu	58.3	14.1	ENE	2	1	SK	b	-		
沼津 Numadu	58.3	14.1	ENE	2	1	SK	b	-		
静岡 Shizuoka	58.6	15.5	WSW	2	10	SK	c	-		
東京 Tōkyō	58.8	15.7	N	2	10	SK	c	-		
熊谷 Kumagaya	59.4	15.3	N	2	9	SK	c	-		
布良 Mera	58.2	17.5	-	0	2	K	b	-		
銚子 Tyōsi	58.4	19.1	E	4	3	SK	bc	-		
八丈島 Hatidzōjima	58.4	17.4	S	4	10	S	c	4		
父島 Tōtōjima	58.4	24.4	S	9	10	N	c	2		
筑波山 Takubasan	58.8	10.9	E	7	10	S	f	-		
高山 Takayama	60.4	8.6	-	1	10	S	f	-		
飯田 Iida	60.1	9.6	-	0	10	S	f	-		
松本 Matsumoto	60.6	8.3	-	1	0	SK	b	-		
長野 Nagano	59.4	11.4	-	1	1	CK	b	-		
甲府 Kōfu	59.3	14.1	-	0	1	SK	b	-		
前橋 Maebasi	59.3	12.5	N	2	10	N	r	3		
足尾 Asio	59.7	12.4	-	1	10	SK	c	-		
宇都宮 Utsunomiya	59.4	15.0	-	1	10	N	c	-		
福島 Fukushima	60.4	8.5	-	0	10	SK	c	-		
彦根 Hikone	57.9	13.1	-	0	0	-	b	-		
伊吹山 Ibukisan	59.1	9.2	SSW	2	0	S	b	-		
福井 Fukui	57.9	13.4	-	1	2	CK	b	-		
金澤 Kanazawa	57.8	13.3	E	3	6	K	bc	-		
快島 Wazama	58.6	13.2	SSW	5	0	SK	b	-		
快水 Husiki	58.5	13.3	-	0	10	S	c	-		
高田 Takata	59.0	10.3	-	0	0	-	b	-		
新潟 Niigata	59.2	12.4	E	?	0	-	b	-		
相川 Aikawa	58.6	11.9	-	0	0	-	b	-		

船名 SHIP	東經 E Long.	北緯 N Lat.	氣壓 Air Pressure 700+	風向 Dir.	風力 Force	天候 Weather
Osk.Kanan	m. 132	33	55.1	N	5	bc
Oomi	m. 142	29	55.9	S	6	r
Florida	m. 144	39	60.2	N	3	bc
Dakar	m. 126	34	56.4	NW	2	bc
Sanuki	m. 156	57	56.4	NNE	1	bc
OSK.Sanyō	m. 150	39	56.4	NNW	4	c
KokusaiShanghai	m. 122	38	55.9	SSW	1	bc
Tainan	m. 129	28	55.1	W	2	t
Amakusa	m. 135	38	53.4	E	1	b
Syōkei	m. 129	35	56.4	SW	2	bc
Yamasiro	m. 142	26	59.2	S	3	f

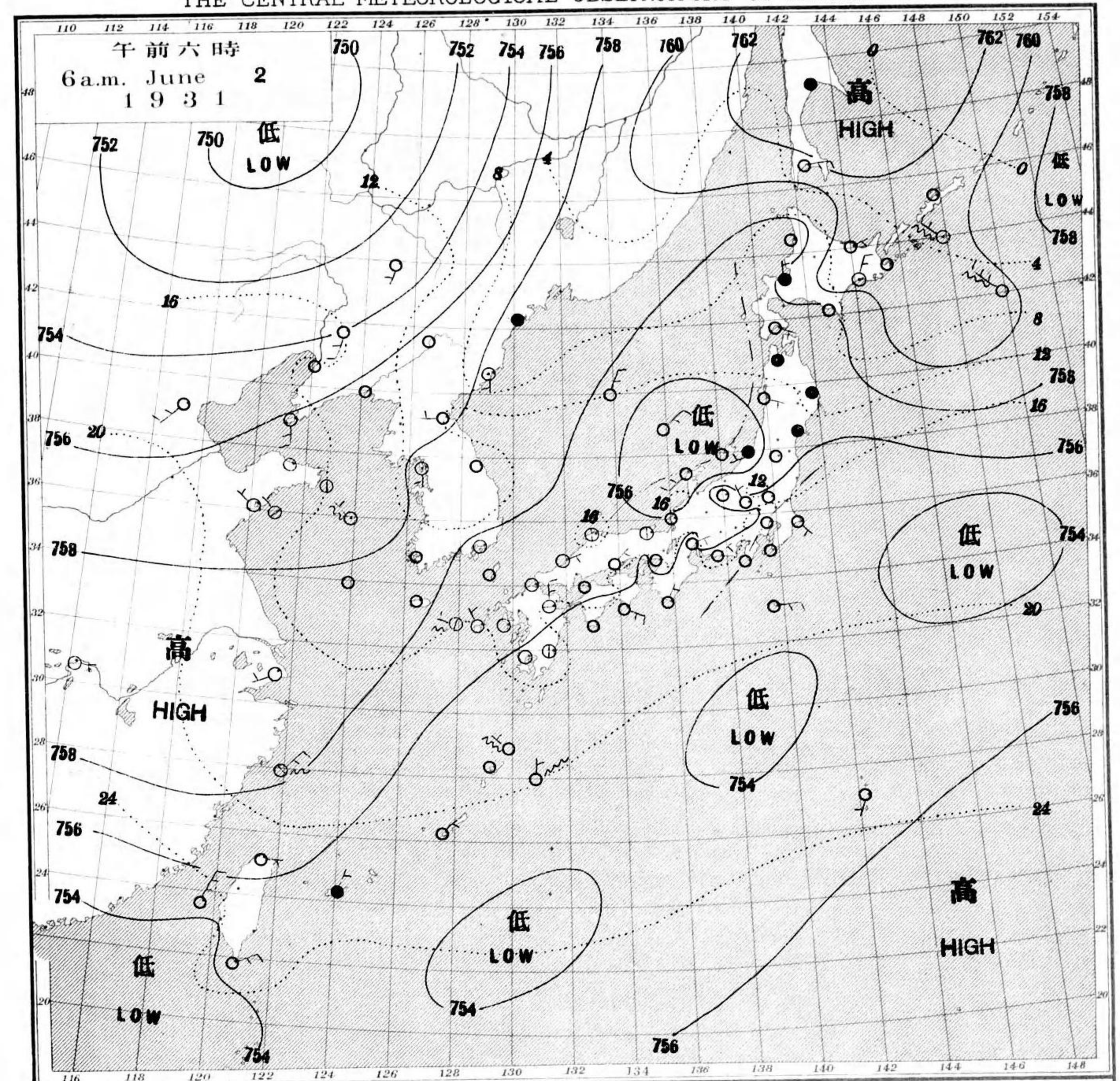
五月三十日午后六時各地觀測表  
OBSERVATIONS at 6p.m. (135° M.S.T.) May 30 1931

測候所 STATIONS	氣壓 Air Press. 700+	氣溫 Air Temp. °C	風向		風速		雲量	雲形	天候	雨量 Precip. mm. (2)
			Dir.	Vel.	Force	Form				
パラオ Palau	58.0	25.0	-	1	10	KN	r	24		
恒春 Kōsūn	55.6	25.8	-	1	10	N	c	21		
澎湖 Hōko	54.4	28.1	SW	6	10	CS	c	-		
臺北 Taihoku	52.7	30.2	WSW	5	10	SC	c	-		
石垣島 Isigakizima	53.5	28.0	SW	7	10	SC	c	-		
那覇 Naha	54.9	26.1	S	8	10	N	r	-		
名瀬 Naze	52.0	24.0	S	3	10	N	r	16		
鹿児島 Kagosima	58.4	16.1	-	1	10	N	r	12		
宮崎 Miyazaki	58.8	17.2	-	1	10	N	r	10		
熊本 Kumamoto	58.0	17.1	-	1	10	N	r	2		
清水 Simidu	58.7	18.3	WSW	3	10	N	r	2		
高知 Kōti	58.7	20.3	-	1	10	SK	c	-		
室戸 Muroto	58.6	18.4	ENE	2	10	SK	c	-		
和歌山 Wakayama	58.2	19.8	WSW	2	10	SC	c	-		
潮音 Siomisaki	58.4	19.5	NE	2	10	N	c	-		
大分 Oōita	57.8	18.4	-	0	10	N	c	-		
松山 Matuyama	57.0	19.6	-	0	10	SC	c	-		
多度津 Tadotsu	57.8	20.0	-	0	10	N	c	-		
横島 Hirosima	57.9	19.8	-	1	10	SK	c	-		
岡山 Okayama	57.9	20.5	SE	3	10	SC	c	-		
大阪 Ōsaka	58.6	21.0	-	1	10	CS	c	-		
富田 Tomie	57.5	17.2	SE	4	10	SC	c	4		
長崎 Nagasaki	58.2	16.1	SSE	2	10	N	c	3		
福岡 Fukuoka	57.5	20.6	-	1	10	SK	c	-		
熊本 Kumamoto	57.4	21.6	-	0	2	CK	b	-		
下関 Simonoseki	57.3	18.8	E	6	10	SK	c	-		
津田 Hamada	58.8	20.0	NE	2	10	SC	c	-		
境 Sakai	58.1	18.3	E	3	10	SC	c	-		
宮津 Miyadu	58.2	18.3	E	2	10	SC	c	-		
名古屋 Nagoya	58.1	21.5	WSW	4	10	SC	c	-		
蒲松 Hamamatu	58.4	18.6	WSW	3	10	CK	c	-		
長野 Nagano	59.1	18.7	-	1	10	CS	c	-		
沼津 Numadu	58.8	19.0	SSW	5	10	CS	c	-		
東京 Tōkyō	58.7	20.4	S	4	10	CS	c	-		
布良 Mera	59.2	19.0	SSE	2	10	C	c	-		
銚子 Tyōsi	59.1	17.9	ESE	3	10	CS	c	-		
八丈島 Hatidzōjima	59.8	19.3	-	1	10	SC	c	-		
父島 Tōtōjima	61.2	23.0	-	1	10	CK	c	-		
筑波山 Takubasan	59.7	12.8	E	7	8	CK	c	-		
高山 Takayama	57.3	18.6	NNW	3	10	CS	c	-		
長野 Nagano	58.2	16.2	N	4	10	CS	c	-		
甲府 Kōfu	57.8	20.0	W	2	10	SC	c	-		
前橋 Maebasi	57.6	21.6	SE	3	10	SC	c	-		
宇都宮 Utsunomiya	58.9	20.3	E	3	10	CS	c	-		
福島 Fukushima	59.7	18.8	W	3	4	CS	bc	-		
福井 Fukui	59.1	9.6	NW	9	10	SC	c	-		
快島 Wazama	58.2	19.8	NW	2	10	CS	c	-		
快水 Husiki	59.6	16.2	-	1	8	CS	c	-		
新潟 Niigata	60.8	13.9	NNE	6	4	C	bc	-		
相川 Aikawa	59.9	14.5	-	1	4	C	bc	-		
秋田 Akita	61.4	10.1	WNW	2	10	N	c	-		
石巻 Isinomaki	59.6	13.8	W	5	0	CK	b	-		
盛岡 Morioka	59.4	11.3	WNW	4	4	SK	bc	-		
宮古 Miyako	57.9	16.0	NW	2	2	SK	b	-		
青森 Aomori	59.8	9.5	W	7	10	SK	c	-		
前橋 Maebasi	58.3	9.2	W	10	8	SK	c	-		
札幌 Sapporo	57.9	7.0	NNW	3	10	N	r	-		
旭川 Asahigawa	57.2	5.8	W	2	10	N	c	-		
浦河 Urakawa	55.6	9.1	NW	9	0	SK	b	-		
帯広 Obihiro	55.7	9.6	NNE	3	9	SK	c	-		
網走 Abasiri	57.0	2.2	NNW	4	10	N	r	-		
根室 Nemuro	54.9	5.6	NNE	4	10	S	c	-		
紗那 Syana	54.8	1.6	W	7	10					

天氣圖

WEATHER CHART.

THE CENTRAL METEOROLOGICAL OBSERVATORY OF JAPAN. TOKYO.



終

天氣圖第一三五號

天氣豫報	
第一區	北乃至東ノ風 雲
第二區	北乃至西ノ風 晴
第三區	全 全
第四區	全 全
第五區	南乃至西ノ風 全
第六區	北乃至西ノ風 天氣良ナル
第七區	南乃至西ノ風 全
第八區	北乃至東ノ風 量少雨
第九區	全 雲

WEATHER FORECASTS	
I	N-E cloudy
II	N-W fair
III	N-W fair
IV	N-W fair
V	S-W fair
VI	N-W improving
VII	S-W improving
VIII	N-E cloudy with some rain
IX	N-E cloudy

天氣概況  
 低氣壓ハ内地及琉球、東方邊カ沖合ニ一列ニ並ンテ何レモ北東ニ進ンテ居リマス。能登沖ニモ弱イモカアリ。北海道、西海岸カ此ノ低氣壓ニ連スル不連續線ガアリマス。此ノ外黒龍江上流ニモ七五〇粒位、低氣壓ガアソテ東ニ進ンテ居リマス。高氣壓ハ「オホツク」海ニハ七六ニ粒ノモカ、黄海及支那東海ニハ七五九粒ノモカアリマス。天氣ハ関西カ九州迄ハ晴レテ居リマス。ソノ他ハ雲ヲ奥羽地方カ北海道南部迄ハ雨ヌハ雷雨、所カ多クナツテ居リマス。温度ハ九州、中國及北海道カ三四度低クソノ他ハ平均並テアリマス。

東京豫報 TOKYO.  
 今晚ハ東寄リノ風 天氣ハ良イガ一時驟雨ガアルカモ知ラナイ  
 明日ハ北ノ風後南ノ風 大氣良シ。