

文學士 大原里靖 著

受驗用  
複習用  
日本地理摘要

東京 合資一元元 會社 堂書房發行

253  
417





特61

721



著

理摘要

合資

元元堂書房發行





## 緒言

受験の要は、よく問題に應じて要點を指摘し、明快なる答案を作るにあり、さればその準備をなさ人には、徒らに浩瀚なる冊子を暗誦して、要點を忘却し、明瞭を欠き、はた前後の連絡關係を失せんよりは、簡明なる書につきてよく大體に通ずるを以て優れりとなすべし。

本書は、如上の目的に應ぜんが爲め、旨と文部省の教授細目に據り、編纂したるものなり、各種の受験者諸君はこれによりて受験の準備をなして時間の經濟と記憶の便とを得られんとは、編者の信じて疑はざるな。

明治四十年三月

編者識



## 凡例

- 一、本書ハ最近發刊ノ有ラユル地理學書ヲ參考シ普ネク其要點ヲ摘出シテ之ヲ表示セルモノナリ
- 二、新領土ノ地誌ヲ詳記シ又卷末ニ韓國並ニ關東州ニ關スル附記ヲ添ヘタルハ聊カ編者が微意ノ存スル所ナリ



目次

第一篇 自然地理

一、位置	一頁
二、面積	二
三、山系	三
四、水系	五
五、海岸線	五
六、海流	七
七、氣候	八
八、天產	九
問題	九
第二篇 政治地理	
一、住民	二

第三篇 地方誌

二、教育	三
三、宗教	四
四、政治	五
五、兵備	六
六、產業	七
問題	九
畿內	
一、京都府	三
二、奈良縣	四
三、大坂府	四
四、兵庫縣	六
問題	六
東海道	二



一、三重縣	三頁
二、愛知縣	三頁
三、靜岡縣	三頁
四、山梨縣	三頁
五、神奈川縣	三頁
六、東京府	三頁
七、埼玉縣	三頁
八、千葉縣	三頁
九、茨城縣	三頁
問題	三頁
東山道	三頁
一、滋賀縣	三頁
二、岐阜縣	三頁
三、長野縣	三頁
四、群馬縣	三頁

五、栃木縣	三頁
六、福島縣	三頁
七、宮城縣	三頁
八、岩手縣	三頁
九、青森縣	三頁
十、山形縣	三頁
十一、秋田縣	三頁
問題	三頁
北陸道	三頁
一、福井縣	三頁
二、石川縣	三頁
三、富山縣	三頁
四、新潟縣	三頁
問題	三頁
山陰道、山陽道	三頁
一、鳥取縣	三頁

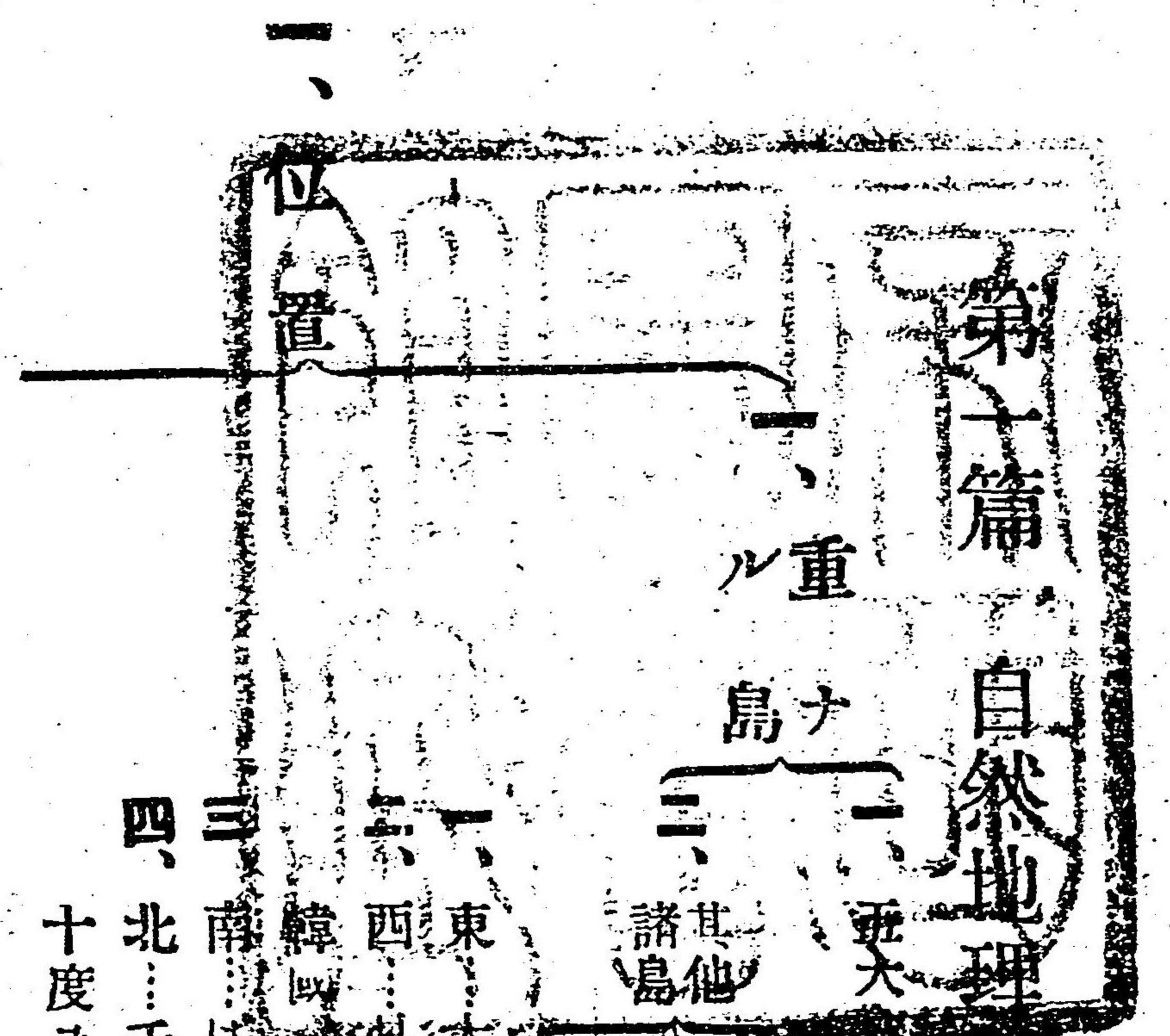
二、島根縣	六頁
三、岡山縣	六頁
四、廣島縣	六頁
五、山口縣	六頁
問題	六頁
南海道	六頁
一、和歌山縣	六頁
二、德島縣	六頁
三、香川縣	六頁
四、愛媛縣	六頁
五、高知縣	六頁
問題	六頁
西海道	六頁
一、福岡縣	六頁
二、佐賀縣	六頁

三、長崎縣	七頁
四、熊本縣	七頁
五、大分縣	七頁
六、宮崎縣	七頁
七、鹿兒島縣	七頁
八、沖繩縣	七頁
問題	七頁
北海道	七頁
問題	七頁
臺灣	七頁
問題	七頁
樺太南部	七頁
問題	七頁
附記：韓國南滿洲	七頁
目次終	七頁



復習用 日本地理摘要

文學士 大原里靖著



- 一、本州島、北海道本島、九州島、四國島、臺灣島。
- 二、千島諸島…北海道本島ノ北東ヨリかむちあつかニ達スル列島チ云フ。
- 三、琉球諸島…九州ト臺灣トノ間ニアル列島チ云フ。
- 四、樺太島ノ南部…北緯五十度以南。
- 一、東…太平洋ニ面シ遙カニ北あめりかト相臨ム。
- 二、西…日本海、朝鮮海峽、東支那海、臺灣ヲ隔テあじあるしや、韓、清國ニ向フ。
- 三、南…はしー海峽ヲ隔テ米領ふひりつびん群島ニ對ス。
- 四、北…千島海峽、おほーつく海ヲ隔テ、又樺太ニ於テハ北緯五十度ヲ境トシテあじあるしあニ境ス。



### 面積

#### 四方極端

- 一、極東端…千島占守島東端(東經百五十六度卅二分)
- 二、極西端…澎湖島花嶼西端(東經百十九度二十分)
- 三、極南端…臺灣南岬岩礁南端(北緯廿一度四十八分)
- 四、極北端…千島阿賴度島北端(北緯五十度五十六分)

全躰の面積…二萬方里。

#### 外國トノ比較

- 一、世界全陸土ニ比シ其千百十四分ノ一。
- 二、獨國、佛國ト大差ナシ英國、伊太利ヨリ稍大、韓國ノ倍以上

#### 内國ノ比較

- 一、本州島ハ全國ノ面積ノ半ニ當ル。
- 二、北海道本島ハ本州島ノ三分一ニ當ル。
- 三、九州島、臺灣島ハ北海道本島ノ半ニ當リ樺太南部ハ前二島ヨリ稍小。
- 四、四國島ハ九州島ノ半ニ當ル。

#### 樺太山脈

- 一、山勢 樺太島ヨリ來リ北海道本島ヲ經テ本州島ニ入り北ヨリ南ニ連ル。
- 二、重ナ山脈 東北山脈、日高山脈、北上山脈、阿武隈山脈、分水山脈、足尾山脈、房總山脈等。

### 山系

#### 兩山大脈

- 一、崑崙山脈 支那ノ崑崙山脈ニ起リ我國ノ南西ヨリ北東ニ連ル。
- 二、重ナ山脈 九州南部山脈、九州北部山脈、四國山脈、紀伊山脈、赤石山脈、中國山脈、飛彈山脈、木曾山脈等。

兩山(富士山帶ト稱シ本州島中幅最モ廣ク地最モ大ナル所會合ナリ)

富士(崑崙、樺太兩山脈ノ會點ヨリ起リ海ニ入りテ伊豆諸島トナリ遠ク南洋ニ達ス)

#### 五大火山脈

- 一、霧島火山脈…臺灣ヨリ來リ琉球諸島ヨリ九州ノ南西部ヲ貫ク
- 二、千島(かむちあつか)ヨリ來リ千島諸島トナリ北海道本島ノ火山脈(中部ニ達ス)。
- 三、那須火山脈…本州ノ北東ヨリ北海道本島ニ連ル。
- 四、阿蘇火山脈…九州ノ北部ヨリ四國ニ連ル。



三、高山要

臺灣ノ新高山ハ高サ一萬四千尺ニ達シ我國第一ノ高山ナリ富士山ハ一萬二千四百尺以上ニ達シ信濃ノ御嶽飛彈ノ乗鞍岳、赤石山甲斐ノ白根山、越中ノ大連華山等ハ皆一萬尺以上アリ。

一、オホーツク 北海道北東部及樺太南部ノおほーつく海方面  
二、重ナル川：常呂川、ホロナイ川。

二、大洋面

一、重ナル斜 六斜面中最モ廣ク北海道本島ノ南東、本州北東、南四地方、四國ノ南部、九州ノ南東及臺灣ノ南東等太平洋ニ面スル方面。

二、重ナル川 北上川、阿武隈川、利根川（最モ航運ノ便アリ）、荒川（隅田川）、大井川、天龍川、木曾川。

三、四國：吉野川。

三、支那海面斜

一、九州ノ西部及臺灣ノ北部等東支那海ニ面スル方面。  
二、重ナル川：筑後川、川内川、球磨川。

六斜面ト之ニ屬スル河川

四、水系

四、日本海面斜

一、斜面：北海道本島ノ西部、本州ノ日本海ニ面スル地方及九州ノ北面。

二、重ナル川 北海道：天鹽川、石狩川。  
本州：最上川、阿賀川、信濃川（我國第一ノ長流）神通川、射水川、江ノ川。

三、内海斜面 一、斜面：本州、四國、九州ノ瀬戸内海ニ面スル方面。  
二、重ナル川：此方面大河ナシ最大チ淀川トス。

六、臺灣海面斜 一、斜面：臺灣ノ西部海峡ニ面スル地方。  
二、重ナル川：淡水河、濁水溪。

琵琶湖（近江、周圍六十里） 霞ヶ浦（常陸、周圍三十六里）  
猿澗湖（北見、二十里） 印幡沼（下總、十八里）  
十和田湖（陸奥、十六里） 猪苗代湖（岩代、十六里）

我國ハ地形狹長ニシテ多クノ海灣陸地ニ灣入シ從テ海岸ノ屈曲甚シク海岸線ハ陸地面積ニ比シ頗長シ而シテ臺灣北海道本島及日本海沿岸ハ比較的短ク九州ノ西北岸瀬戸内海沿岸及東海沿岸ハ頗長シ

五、海岸線

延

二、湖沼

長



### 影響

海岸線ノ島々國ハ陸地ノ屈曲多キ故岬灣ニ富ミ良港多ク從テ運輸交通ノ便宜ク貿易盛ニシテ文明ノ進歩速ナリ。

臺灣ノ近海ヨリ起リ九州ノ南方ニ至リテ二流ニ分レ此暖流ハ其本流ハ九州四國ノ南岸ヲ經テ本州ノ南岸ニ至リ八丈島ノ邊ニテハ黑潮川ト稱シ進テ本州ノ東岸ニ至リ陸前ノ金華山沖ニテ方向ヲ東北ニ轉シ太平洋ニ流去ル其水深藍色ナルヲ以テ此稱アリ。

### 一、黑潮 (暖流)

- 一、速度及幅：速度ハ一日二十哩ニ達スル處アリ幅廣キ所二百里ニ及ブ。
- 二、溫度：附近ノ海ヨリハ常ニ高ク最温キハ三十度ニ達ス。
- 三、影響：此海流過ル處ハ雨量多ク温度高ク鰹、鯷、鯖、鯖等魚類多シ。

### 二、對島海流 (暖流)

黑潮ノ支流ニシテ九州ノ西岸ヲ過ギ對島海峽ヲ經テ日本海ニ入リ北東ニ進ミテ宗谷海峽ニ入ル。

## 六、海流

### 三、親潮 (寒流)

- 一、方向：一名千島海流、ペーリりんぐ海峽ヨリ來リ千島諸島ヲ洗テ北海道ノ東岸ヲ過ギ南進シテ下總犬吠岬附近ニ至リ黑潮ニ出會テ消失ス。
- 二、速度及幅：速度ハ一日十哩ニ及ビ其幅平均二百里ニ達ス。
- 三、溫度：常ニ其附邊ノ海ヨリモ寒冷ナリ。
- 四、影響：此海流ノ過ル所雨量少ク温度低ク昆布其他ノ水産物ニ富ム。

### 四、ライマシヤ海流 (寒流)

露領シベリヤ及朝鮮ノ海岸ニ接シテ流ル浦鹽斯德近傍ノ海水ガ冬季ニ至リ氷結スルハ之ガ爲ナリ。

我國ニ於ケル最モ熱キ地方ニシテ一年ノ平均温度攝氏寒暖計ノ廿四五度ナリ最高温度ハ卅七度ニ達ス。

臺灣ニ次ギ我國最モ熱キ所ニシテ一年平均温度ハ三十二度ナリ最高温度ハ三十五度ヲ示ス。

樺太南端及北海道本道ノ東部ハ零下四十度ヲ下ルアリ。

### 一、溫度

樺太南端及北海道本道ノ東部ハ零下四十度ヲ下ルアリ。



### 七、氣候

#### 二、雨量

- 一、一般 我國全般トシテハ寒暖共ニ中和ヲ得且四方海ナル故氣候ヲ調和シ能ク人體ニ適ス。
- 二、最多 紀伊ノ南岸、岐阜縣ノ北部、石川縣ノ海岸、高知縣ノ南岸、鹿兒島ノ南西部、宮崎縣ノ東岸、臺灣ノ北東部。
- 三、最少 長野縣、瀨戶内海ノ沿岸北海道本島ノ北東部又ハ奥羽ノ東部。
- 四、内地 日本海ニ面スル地方ハ寒冷ニシテ太平洋ニ面スル地方ハ概シテ溫暖ナリ一年平均溫度十度ヨリ十五度ノ間ニアリ。
- 五、一般 我國全般トシテハ寒暖共ニ中和ヲ得且四方海ナル故氣候ヲ調和シ能ク人體ニ適ス。
- 一、一般 一般ニ雨量多ク殊ニ初夏即チ梅雨ノ季節ニ最モ多シ冬季ハ概シテ少シ又夏ハ太平洋沿岸ニ冬ハ日本海沿岸ニ多シ。
- 一、一般 北又ハ北東ノ風多ク寒暑ノ代リ日即三月頃ト九月頃ニハ大風アリ九月ニハ大雨ヲモ交ヘ所謂二百十日頃ノ荒トナル。

#### 三、風向

- 一、夏季 太平洋ヨリあじあ大陸ニ向テ吹ク風即南又南東ノ風多シ。
- 二、冬季 大陸ヨリ太平洋ニ向テ吹ク風即チ北又北西ノ風多シ。

#### 一、動物

- 一、北海道本島、千島諸島：熊、鰐獸、獵虎、海豹。
- 二、本州、四國、九州：山椒魚、猿、狼、兔、鹿。
- 三、小笠原島、琉球、臺灣：海龜、ばぶ(毒蛇)、水牛。
- 四、魚類ハ暖流ニ鯉、鯉、鯛。寒流ニ鯡、鱈、烏賊、鮭、鱒。
- 一、熱帶性植物：樟、芭蕉、榕樹、椰子、鳳梨、珈琲(南部地方)。
- 二、溫帶性植物：櫻、梅、桃、椿、桑、松、檜、杉、樺、樅、檜(中部)。
- 三、寒帶性植物：白楊柳、筐柳、品木、蝦夷松、白檜、偃松(北部)。
- 四、海藻：昆布、海苔、荒布。

### 八、天産

#### 三、礦物

- 一、石炭ハ殆ド東洋第一二位ス其他銅、硫黃、金、銀、鉛、鐵、アンチモ
- 二、水晶、大理石、陶土。

### 天然地理復習問題



- 一、我國ヲ限ル四方ノ境界ヲ舉ゲヨ。
- 二、四方極端ノ緯經度ヲ問フ。
- 三、我國全體ノ面積幾何ナルヤ併セテ世界重ナル諸國トノ比較二三ヲ示セ。
- 四、我國主ナル諸島相互ノ比較如何。
- 五、我國ニ連亘スル兩大山脈ヲ概説セヨ。
- 六、我國火山脈ニ幾何アリヤ其系統ヲ列舉セヨ。
- 七、一萬尺以上ノ主ナル高山ノ名如何。
- 八、我國ノ水系ニ幾種類アリヤ併テ之ニ屬スル重ナル河川一二宛ヲ舉ゲヨ。
- 九、我國最大湖沼六箇ノ名ト其周圍ノ延長トヲ問フ。
- 十、我國ハ島國ニシテ海岸線殊ニ多シト稱ス其及ボス影響如何。
- 十一、寒暖四大海流ノ方向ト其及ボス影響若シ知ルコトアラバ之ヲ概説セヨ。
- 十二、我國内溫度ノ變化ヲ問フ。
- 十三、我國内何處ガ雨量最モ多ク又何處ガ最モ少ナキヤ。
- 十四、我國ニ一般流行スル風ノ方向如何尙ホ夏冬二季ニ於テハ如何ナル風ノ常ニ流行スルヤ。
- 十五、天産物ノ自然的排布ヲ問フ。



第二編 政治地理

一、種族

一、大和種族

國民ノ大多數實ニ之ニ屬ス蒙古人種ノ一ナリ皮膚ハ黃褐色ヲ呈シ頭ハ圓ク鼻高カラズ顔ハ平ニシテ頰骨出テ毛ハ漆黒ナリ性質忠義ニ富ミ業ニ勤勉ニシテ諸藝ニ巧妙ナリ。

二、アイヌ種族

北海道、樺太ニ住ス未開ノ人民ニシテ現今總人口一萬七千八百人ニ過ギズ北海道日高及膽振ノ二國ニ最も多ク住ス性質溫順ナレモ魯鈍ナリ。

三、支那種族

臺灣ニ住シ昔シ支那ノ福建廣東ノ地方ヨリ主ニ移住シ來リシ者其數二百八十萬餘ニ及ブ支那人固有ノ陋習ヲ行ヒ鴉片ニ耽リ男子ハ辮髮シ女子ハ纏足スル等今ニ至ルモ已マズ。

四、臺灣種族

上古ヨリ臺灣ニ住スル土人ナリ生蕃ハ山地ニ住スル凶暴ナル蠻族ニシテ山野ニ獵シテ生活ス熟蕃ハ多少支那人ニ化セラレ耕作ヲ營ミ半開ノ生活ヲナス。



# 一、住民

五、其他 新領地樺太ニギリヤーク種、おろつく種、つんぐーす族ノ種、やくーと種等ノ種族少數棲メリ。

一、總數 總數凡五千二百萬人ニシテ其中三百萬人ハ異種族其及増他ハ皆大和種族ナリ統計ニ依レバ人口ノ増加年々五十五萬人餘六十六年ニシテ倍數ニ達ストナリ。

二、男女ノ割 人口ハ女十百人ニ付キ平均男子百人二分ニ當ル總數ニ於テ男子ノ女子ヨリ多キヲ約四十七萬人ナリ。

三、人口ノ密度 我國平均ノ密度ハ一方里ニ約千八百九十人ニシテ最モ密ナルハ近畿地方ノ約七千人ニ次クハ關東地方香川愛知地方ナリ最モ粗ナルハ北海道ノ約百七十人ナリ。

# 二、人口

# 一、小學校

校數ハ臺灣ヲ除キ全國ニ二萬七千餘アリ在學兒童ハ五百萬人ヲ超ユ而シテ不就學兒童ハ學齡兒童百人ニ付キ八十八人以上ノ割合ナリ。

# 二、中學校

中等國民ノ養成ヲ主トシ專門學校ノ豫備ニシテ全國二百六十餘校アリ。

# 二、教育

## 三、師範學校

各府縣ニ必ズ一箇以上アリ小學校教員ヲ養成ス尙ホ東京ト廣島トニ各一箇ノ高等師範學校アリ中等教育ノ教員ヲ養成ス。

## 四、女子教育

各府縣ニ一箇以上ノ高等女學校アリ中等教育ヲ授ク尙女子師範學校ノ設備各府縣ニアリ東京ニハ更ニ女子高等師範學校アリ。

## 五、高等學校

專門ノ學科ヲ修メテ大學ニ入ルノ豫備門トナス東京、仙臺、京都、金澤、熊本、岡山、鹿兒島ノ七校アリ。

## 六、帝國大學

東京ト京都トニ二校アリ東京大學ハ法醫工理文農ノ六科ニ分レ京都大學ハ法醫理工文ノ五科ニ分ル尙大學ノ上ニ大學院アリ。

## 七、各種專門學校

高等商業學校(東京、神戶、山口、長崎)醫學專門學校(千葉、仙臺、金澤、岡山、長崎)、高等工業學校(東京、大坂、名古屋)、外國語學校(東京)、美術學校(東京)、音樂學校(東京)、高等農林學校(盛岡)等。

## 八、其他學校

其他各府縣ニハ中學校程度ノ農工學校アリ福岡ニハ醫科大學アリ札幌ニハ農學校アリ大學程度ナリ尙東京ニハ男女各種ノ私立學校設立セラレ陸海軍亦各其機關設備アリ彬然トシテ整ヘリ。



一、神道

我國立國ノ基本ニシテ皇室ノ祭祀亦實ニ之ヲ以テ行ハル國廟ニハ伊勢太神宮アリ其他官幣社ニ大中小ノ格アリ國幣社ニモ亦大中小アリ尙ホ別格官幣社、府縣社、郷社、村社等到ル處之アラザルナシ。

二、佛教

其初メ印度ヨリ傳ハリ中古ニ至リテ最モ隆盛ヲ極メ今ハ天臺、眞言、淨土、臨濟、曹洞、眞、黃檗、日蓮、法相、華嚴、時、融通念佛ノ十二宗ニ分レ寺院七萬餘就職僧侶五萬一千人アリト云フ。

三、耶蘇教

元龜天正ノ頃葡萄牙及西班牙ノ商船舶來ト共ニ傳ハリ一時盛ナラントセシガ徳川氏ニ至リテ國禁トナリ更ニ明治維新國禁ノ解除ト共ニ頻ニ外國宣教師ノ布教スル所トナレ共未ダ一般國民ノ信仰ヲ動カスニ足ラズ新舊二派アリ所々ニ教會堂ヲ設立シ信徒新舊合セテ三萬人ヲ出テザル可シ。

一、政體

立憲君主國ナリ上ニ萬世一系ノ天皇ヲ戴キ下ニハ内閣其他各省ノ行政機關アリ立法府トシテハ帝國議會アリ司法ニハ大審院及裁判所ノ各階級アリテ備ハレリ。

二、機行關政

一、中央政府 内閣ノ下ニ内務、外務、大藏、陸軍、海軍、司法、文部、遞信、農商務ノ九省アリ長官ヲ大臣ト云フ。

二、地方政府

- 一、府縣…三府四十三縣アリ長官ハ知事ニテ郡、市、町、村、長ヲ統ブ。
- 二、北海道廳…長官之ヲ統ブ下ニ十六支廳アリ。
- 三、臺灣總督府…總督之ヲ治ム下ニ二十廳アリ。
- 四、樺太附部…新占領ナルヲ以テ今假リニ軍政署ヲ布ク。

四、政治

三、機立關法

一、帝國議會

一、貴族院

皇族、公侯爵、伯子男爵(互撰)、勅撰議員、多額納稅議員(各府縣ヨリ一人互撰)、員數凡三百人。

二、衆議院

滿三十才以上ノ帝國臣民タル男子ニテ資格アル撰舉人ニ公撰セラレタル者員數凡三百七十人。



### 四、司法機關

- 一、階級…大審院、控訴院、地方裁判所、區裁判所。
- 二、所在地…大審院ハ東京ニ一、控訴院ハ東京、名古屋、大坂、廣島、長崎、仙臺、函館ノ七、地方裁判所ハ各府縣所在地ニ各一ト函館、札幌、根室ニ一宛、尙ホ區裁判所ハ全國三百十アリ。
- 三、特殊裁判所…(一)行政裁判所、(二)陸海軍々法會議、(三)臺灣ノ臺北ニアル高等法院ト其他三地方法院。

### 二、服役

我國ノ男子ハ十七歳ヨリ四十歳マデ常備、豫備、後備、補充、國民五種ノ何レカニ屬ス可キ義務アル者トス。

### 五、兵備

#### 二、陸軍

#### 三、海軍

- 一、師團本部所在地…近衛師團(東京)、第一師團(東京)、第二(仙臺)、第三(名古屋)、第四(大坂)、第五(廣島)、第六(熊本)、第七(旭川)、第八(弘前)、第九(金澤)、第十(姫路)、第十一(善通寺)、第十二(小倉)。
- 二、兵種…種類…步、騎、砲、工、輜重ノ五種ニ分ツ。兵數…現役ハ約十五六萬人ナレバ戰時ハ數倍ス。
- 三、海軍區…(一)橫須賀鎮守府、(二)吳鎮守府、(三)佐世保鎮守府、(四)舞鶴鎮守府是ナリ。
- 四、兵數…水兵、信號兵、機關兵、軍樂生ニシテ平時ハ約三萬餘。
- 五、軍艦…戰鬪艦、巡洋艦、砲艦、驅逐艇、水雷艇、潜水々雷艇等アリ日露戰役後艦數亦大ニ増加シ總噸數殆ト三十萬ニ上ル。

一、米…一年平均四千二百萬石ヲ産ス臺灣、新潟、兵庫、福岡、愛知ニ多ク産ス。



### 六、産業

#### 一、農業

##### 一、農産物

- 二、麥…一年平均二千五百万石ヲ産ス埼玉、茨城、栃木、熊本、愛知等ニ多ク産ス。
- 三、茶…一年平均八百萬貫、静岡、京都、臺灣等ニ多ク産ス。
- 四、其他…甘蔗、藍、煙草、麻等ヲ多産ス。

##### 二、養蠶

一年平均二百五十萬石ニテ長野、埼玉、群馬、愛知、福島等ニ多ク全國ヲ通ジテ此業頗ル盛ナリ。

##### 四、牧畜

食物衣服ノ關係ヨリ米ダ盛ナラズ馬ハ鹿兒島、岩手等有名ニテ牛ハ廣島、岡山、兵庫等ニ多ク豚ハ臺灣、沖繩、千葉等ニ多ク水牛ハ臺灣特有ナリ。

#### 二、林業

- 一、有用樹木…杉、樅、檜、檜、檜、栗、松等多シ。
- 二、大森林…木曾、吉野、秋田、青森、日向、土佐、臺灣等ニアリ。

#### 三、鑛業

- (一)石炭(九州北部、北海道)、(二)銅(足尾、別子)、(三)金(佐渡、薩摩)、(四)銀(秋田、岐阜、但馬)、(五)鐵(陸前)、(六)石油(越後)。

#### 四、漁業

- 一、漁類…鯨、鮭、鱒、鯛、鰻、鮪、鰯等。
- 二、多産地…北海道、千葉、三重、静岡、岩手等。

#### 五、工業

- 一、紡績…兵庫、大坂、岡山、愛知等ニ盛ナリ。
- 二、陶器…愛知、岐阜、金澤、佐賀、京都等ニ盛ナリ。
- 三、織物…京都、福井、群馬ハ絹又愛知、大坂、埼玉ハ木綿盛ナリ。
- 四、其他…摺附木、花筵、漆器等盛ニシテ鐵工業モ亦進歩セリ。

### 政治地理復習問題

- 一、我國ノ住民ヲ組織スル種族ヲ概説セヨ。
- 二、我國人口ノ總數及其増加率ヲ問フ併テ男女ノ割合及人口ノ密度如何。
- 三、我國教育制度ノ概約ヲ記セヨ。
- 四、我國ニ流行スル宗教ニ何種アリヤ其由來ヲ略叙セヨ。
- 五、佛教十二宗トハ何々ナリヤ。
- 六、帝國政體ノ組織如何。



- 七、帝國議會ノ組織ヲ問フ。
- 八、司法機關ノ階級トハ何々ナルヤ尙ホ特殊裁判所ノ種類ヲ問フ。
- 九、師團ハ幾箇アリヤ其所在地ヲ列記セヨ。
- 十、我國農業ノ生産物中主ナル者ノ産額及主要産地ヲ問フ。
- 十一、主要工業ハ何々ナルヤ又何處ガ最モ盛ナルヤ。



第三編 地方誌

畿

内

四、山川

二、河流

ニ注ク、

三、位置及地勢

南ハ概ネ平坦ナリ。

一、山脈

紀伊山脈(高野山)、葛城山脈(葛城山、金剛山)、笠置山脈(笠置山)、中國山脈(三國岳、比叡山、比良岳)、

淀川(琵琶湖ヨリ流出シテ宇治川トナリ桂川ト合シテ淀川トナリ大坂灣ニ注ク)、加古川、市川(播磨灘ニ

注ク)、朝來川、由良川(日本海ニ注ク)、大和川(大坂灣ニ注ク)、

一、國別 山城、大和、河内、和泉、攝津(五國)。

二、府縣別

京都府(山城、及山陰道中丹後一圓ト丹波ノ大部)、大坂府(攝津東部、河内、和泉)、奈良縣(大和)、兵庫縣(攝津西部ト山陽道ノ播磨、山陰道ノ但馬、丹後ノ一部、外ニ淡路)、ノ二府二縣。

畿内、山陰、山陽ノ三道ニ跨リ北ハ日本海ニ面シ南ハ播磨洋、大坂灣ニ臨ミ紀伊山脈ヲ以テ紀伊ニ接シ中國山脈中央ヲ貫通ス西



五、岬角…經ヶ岬(丹後ノ北端)、和田岬(攝津ノ南端)。

六、平野…畿内平野(畿内五國ニ亘リ地味豊饒ナリ)ト播磨南部ノ沃野ナリ。

七、氣候…中部及日本海ニ面スル地方ハ寒暑共ニ嚴ク南部ニ至ルニ從テ溫暖ナリ雨量ハ一般ニ多シ。

一、管轄地…山城丹後二國ト丹波大部ヲ治メ近畿山陽山陰三道ニ跨ル。

一、京都鐵道…京都市ヨリ園部ヲ過ギ福知山ニ至ル。

二、阪鶴鐵道…兵庫縣尼ヶ崎ヨリ本府内ニ入り福知山ヲ經テ舞鶴ニ至ル。

三、官線鐵道…東道線ハ米原ヨリ來リ京都ヲ過ギ大坂神戸ニ通ズ。

四、奈良鐵道…京都市ト奈良市トヲ通ズ。

一、位置…山城國ノ稍北部ニアリ鴨川東部ヲ貫流ス。

二、府廳…此市ニアリ我國第三ノ都會ニシテ桓武天皇以來一千餘年帝都タリシ所ナリ。

一、京都府

三、京都市

三、人口…三十八萬。

四、佛閣…平安、八坂、豊國、北野各神社、東及西本願寺、金閣寺、佛閣(銀閣寺、清水寺、知恩院等市ノ内外ニアリ)。

五、周圍ノ名山…東方ニ東山、東北ニ比叡山聳ヘ、西北ニハ鞍馬山、嵐山アリ嵐山ハ又櫻花ニ著名ナリ。

六、重ナル學校…京都帝國大學、第三高等學校。

七、工藝品…蒔繪類、粟田燒、清水燒、西陣織、友禪染。

四、伏見…京都ノ南方ニアリ酒類ノ醸造盛ナリ步兵第十九旅團司令部アリ。

五、福知山…北部物産ノ集合地ナリ步兵第二十旅團司令部アリ。

六、其他ノ都會…宮津(宮津灣ニ臨ミ開港場ノ一ナリ)、舞鶴(若狹灣ニ臨ミ海軍鎮守府及要塞アリ)、宇治(良質ノ茶ヲ出ス)、其他關部、龜岡共ニ名邑ナリ。

七、名所…天ノ橋立(日本ニ景ノ一ニシテ宮津灣内ニアリ)。



二、奈良縣 三、奈良市

一、管轄地

大和國ヲ治メ東北ハ概シテ平坦ナレ共其他ハ山岳多シ。

二、交通

奈良鐵道(京都ヨリ來リ奈良市ヲ經テ南方櫻井ニ至ル)、關西鐵道(大坂ヨリ來リ奈良市ヲ過ギ名古屋ニ至ル)。

一、位置...大和ノ北部ニアリ上古ノ舊都ニシテ南都ノ稱アリ。

二、縣廳...此市ニアリ。

三、人口...三萬三千。

四、神社佛閣...上古南都ノ遺蹟頗多シ春日神社、東大寺(有名ナル大佛アリ)殊ニ著シ。

五、產物...根來塗、奈良漬、奈良晒布。

四、郡山

大坂ヨリ奈良へ通ズル名邑ナリ。

五、名山

笠置山、吉野山ハ史上ニ著名ナリ殊ニ吉野ハ櫻花ノ名所ナリ。

六、產物

大和木綿、吉野紙、上布類。

一、管轄地

攝津東部、河内、和泉ヲ治メ大坂灣ニ臨ミ東南北ハ三方山脈多シ。

二、平野

中部一體ノ平坦ナル畿内平野ニ屬シ大和川、淀川ノ流域ハ地味肥沃ナリ。

三、交通

一、鐵道

- 一、關西鐵道...大坂ヨリ奈良ヲ過ギ名古屋ニ至ル。
- 二、南海鐵道...大坂ヨリ堺市ヲ過ギ和歌山ニ至ル。
- 三、其他...官線ハ米原ヨリ來テ大坂ヲ過ギ神戸ニ接ス其他大坂市ニ連接スル小鐵道數多アリ。

二、漁船...大坂商船會社(大坂ニアリ)

一、位置...淀川ノ下流ニ跨リ大坂灣ニ臨ム。

二、府廳...此市ニアリ我國第二ノ大都會ニシテ開港場ノ一ナリ又第四師團司令部アリ。

三、人口...九十九萬。

四、市内區劃...東、西、南、北ノ四區ニ分ツ溝渠縱橫ニ通シ運輸最便ナリ。

五、工業...綿絲紡績業、マツチ製造業其他諸種ノ工業盛ナリ。

三、大坂府

四、大坂市



六、輸出 輸出…綿絲、燐寸、莫大小、寒天。  
輸入…米類、砂糖。

五、堺市

和泉國ニアリ人口五萬五千南海道ニ沿フ往時海外トノ互市場アリシ所ナリ緞通織ヲ産ス。

六、名所

四條畷(河内ニアリ古戰場)、金剛山(古城趾ヲ以テ著名ナリ)。

一、管轄地

攝津西部、丹波ノ小部、但馬、播磨及淡路ヲ治メ北ハ日本海ニ面シ南ハ瀬戸内海ニ面ス。

二、沃野

姫路附近一休ノ地。

三、交通

- 一、山陽鐵道…神戸市ヨリ兵庫ヲ經、姫路、馬關ニ至ル。
- 二、坂鶴鐵道…尼ヶ崎ヨリ福知山ニ至リ更ニ舞鶴ニ達ス。
- 三、官線鐵道…東京ヨリ連リテ神戸ニ終ル。
- 四、漁船…神戸港ヲ控ヘテ海上四通ノ一要衝タリ。
- 一、位置…攝津ノ西南端ニアリ大坂灣ニ臨ミ北方ハ一連ノ山脈アリ舊湊川ヲ以テ神戸、兵庫ノ二部ニ分ル。
- 三、縣廳…此市ニアリ横濱ト相並ビテ盛ナル互市場ナリ。

四、兵庫縣 五、神戸市

三、人口…二十八萬餘アリ。

四、交通

鐵道ハ關西及東海道ニ通シ漁船ハ横濱トノ定期航海往來シ外國トノ交通亦繁ク港内常ニ船舶輻輳ス。

五、工業…造船、綿絲紡績、製紙等頗盛ナリ。

六、附近名所…市内ニ湊川神社アリ又近郊ニハ生田森、布引瀧アリ。

七、輸出入品

輸出…綿絲、綿布、燐寸、米、茶、陶器、磁器、樟腦、水産物。  
輸入…棉花、綿絲、砂糖、石油、豆類、米、羊毛。

六、姫路市

縣ノ南方ニアリ市川ニ臨ミ人口三萬三千山陽鐵道ニ沿ヒ神戸市ニ次ク都會ナリ第十師團司令部ヲ置ク、姫路革ノ名高シ。

豊岡(朝來川ニ沿ヒ柳行李ヲ出ス)、龍野(醬油製造ヲ以テ名アリ)、生野(銀山アリ)、明石、赤穂(鹽ヲ出ス)、西ノ宮、尼ヶ崎、伊丹(以上三邑皆酒製造日本一ナリ)、洲本(淡路ノ都會)。



七、名所〔須磨、明石、舞子(共ニ風景絶佳)、一ノ谷(源平ノ古戰場)、有馬(温泉)〕  
 八、産業生糸、酒、醬油等ノ製造業盛ナリ。

### 畿内地誌復習問題

- 一、畿内ノ位置及地勢如何。
- 二、畿内二府二縣ノ各管轄區域ヲ問フ。
- 三、畿内五國中ニ通ズル主要鐵道ノ線路ヲ略記セヨ。
- 四、京都市及其附近ニアル名高キ神社佛閣及名山ハ如何。
- 五、京都市ノ工藝品ヲ問フ。
- 六、奈良市ハ何ニ由テ日本ニ著名ナリヤ之ヲ略記セヨ。
- 七、大坂市ノ位置其他一般ノ狀況ヲ記述セヨ。
- 八、日本一ト稱スル製酒地ハ何處ニシテ何縣下ニ屬スルヤ。
- 九、神戸市ノ輸出入品目ハ何々ナルヤ。
- 十、人口三萬以上ニシテ畿内管轄内ニアル都市ノ名如何併テ其概略人口數ヲ擧ゲヨ。
- 十一、二府二縣ニ於ケル日本著名ノ風景又ハ櫻花ノ勝地ハ何々ナルヤ。
- 十二、大坂府及兵庫縣下ニ於ケル主ナル工業物品ハ如何。



一、國別

伊賀、伊勢、志摩、尾張、三河、遠江、甲斐、駿河、伊豆、相模、武藏、上總、下總、安房、常陸、(十五箇國)。

二、縣別

三重縣(伊賀、伊勢、志摩、紀伊ノ東部)、愛知縣(尾張、三河)、靜岡縣(遠江、駿河、伊豆半島)、山梨縣(甲斐)、神奈川縣(相模、武藏ノ一部)、東京府(武藏ノ中部、伊豆諸島、小笠原島)、埼玉縣(武藏北ノ一部)、千葉縣(上總、安房、下總ノ大部)、茨城縣(下總ノ一部ノ常陸)、即チ一府八縣ナリ。

三、位置

本州中部ノ東方太平洋沿岸一體ノ地ナリ。

一、關東山脈…三浦半島ヨリ西北ニ進ミ甲斐ト武藏トノ間ニ廣ル。

二、富士帶火山脈…天城山、箱根山、富士山、八ヶ岳。

三、木曾山脈…信濃ノ南部ヨリ三河ニ亘ル。

四、山脈

四、赤石山脈…信濃ト甲斐、遠江ノ境上ニ連ル(駒ヶ岳、赤石山、黒法師山)。

五、鈴鹿山脈…近江、伊勢ノ間ヨリ南方伊勢、大和ノ間ニ亘ル(鈴鹿山)。



五、河流

利根川(常總ノ境ヲ流ル)、荒川(武藏ノ東部ヲ流ル下流ハ隅田川)、馬入川(相模)、多摩川(關東山脈中ヨリ發シ東京灣ニ注グ)富士川(甲斐ノ山中ヨリ發シ駿河灣ニ注グ)、大井川(赤石山脈ニ發シ駿遠ノ境ヲ流レ駿河灣ニ注グ)、天龍川(信濃ノ諏訪湖ヨリ發シ遠江ヲ流レテ遠州灘ニ注グ)、木曾川(美濃ヨリ流レテ伊勢海ニ注グ)。

六、岬灣

大吠岬(常總ノ東端)、野島岬(房總ノ東端)、觀音崎(東京灣口)、爪木崎(伊豆半島ノ南端)、伊良湖岬(渥美灣口)、東京灣、駿河灣、渥美灣。

七、平野

一、關東 那珂、利根、隅田、多摩諸川ノ流域ニシテ本邦第一ノ平野 平野ナリ地味肥ヘ農業ニ適ス。  
二、尾濃平原 即チ木曾川流域ナリ美濃南部ヨリ尾張全部ニ亘ル。

八、氣候 候 氣候概ネ溫暖ニシテ夏季雨量多シ。

一、三重縣

一、管轄地 伊賀、伊勢、志摩及紀伊東部ナリ東ハ伊勢海、南ハ熊野灘ニ臨ム。

二、平野 伊勢海岸ハ沃野アリテ良米ヲ産ス。

三、交通 一、關西鐵道 奈良ヨリ來リ柘植、龜山、四日市ヲ經テ名古屋ニ達ス。  
二、參宮鐵道 津ヨリ發シ松坂ヲ經テ山田ニ至ル。

四、津市 一、位置 伊勢國ノ中央ニアリ河漕浦ニ臨ム。  
二、縣廳 此市ニアリ一ニ安濃津ト稱ス。  
三、人口 三萬六千。

五、四日市 伊勢ノ北方ニアリ開港場ノ一ニシテ人口三萬米穀ヲ輸出シ棉花ヲ輸入ス紡績業盛ニシテ萬古燒、綿糸ヲ産ス。

六、其他 桑名(揖斐川口ニアリ近傍米ノ集散地ナリ)、宇治山田(伊勢ノ東南ニアリ人口三萬三千伊勢大廟ノアル所東方ニ一見浦アリ)、鳥羽(志摩ニ於ケル唯一ノ港)。

七、産業 綿糸紡績業、製茶、製陶業。



二、愛知縣

一、管轄地

尾張、參河ノ二國ナリ東北ハ山岳重疊スレ共南ハ伊勢灣ニ臨ミ  
渥美、知多兩半島アリ西方一體ハ濃尾平野ニ屬シ米麥ヲ産ス。

二、交通

東海道線 靜岡縣ヨリ來リテ豊橋。岡崎、大府、熱田、名古屋、一ノ宮ヲ經テ岐阜縣ニ入ル所々ニ枝線アリ。  
關西鐵道 大坂ヨリ奈良四日市ヲ經テ名古屋ニ通ズ。

三、名屋古市

一、位置 尾張ノ南方ニアリ金ノ鯨ヲ以テ有名ナル舊城アリ。  
二、人口 人口二十八萬アリ三府ニ次グ最大都會ナリ。  
三、縣廳 此市ニアリ第三師團司令部亦此市ニアリ。

四、其他都會

四、産業 棉糸紡績盛ナリ又棉毛布、漆器、七寶燒等ヲ産ス。  
豊橋(參河東部ニアリ第十七旅團アリ)、岡崎(徳川氏勃興ノ舊蹟)、武豊(貿易港ナリ鐵道通ス)、熱田(熱田神宮アリ草薙ノ劔ヲ祀ル)、瀬戸(陶器ニ名アリ産額我國ノ主位ニアリ)、鳴海(絞ヲ産ス)。

五、名所

古戰場多シ長篠、桶狹間、長久手、小牧山皆著名ナリ。  
六、産業 製陶、養蠶、棉糸紡績、燐寸業盛ナリ米、白木綿ヲ産ス。

三、靜岡縣

一、管轄地

遠江、駿河、伊豆ノ三國ナリ北方ニハ富士山(本邦第二ノ高山ニシテ頂上ニハ四季雪ヲ頂ケリ)、赤石山脈ニ連リ東南ニハ伊豆半島突出シ南方ノ御前崎ト共ニ駿河灣ヲ擁ス。

二、河

富士、大井、天龍ノ三河域内ヲ流レ湖ハ西方ニ濱名湖アリ。東海道線ハ神奈川縣ヨリ來リ御殿場、沼津、靜岡、濱松ヲ過ギテ

三、交通

愛知縣ニ入ル外ニ伊豆半島ノ修善寺近傍ニ至ル者アリ。  
一、位置 縣ノ中央海岸ニアリ宇治川ニ臨ム。

四、靜岡市

二、縣廳 此市ニアリ、モト駿府又ハ府中ト稱シ徳川家康退隱ノ所ナリ人口四萬六千アリ第三十四聯隊アリ。  
三、産物 漆器及竹細工ヲ出ス又近傍ヨリ出ス茶及紙頗盛ナリ

五、濱松

西部ノ都會ニシテ人口二萬三千アリ近傍茶ヲ出ス。  
沼津(避暑トシテ著名ナリ)、清水(貿易港ニシテ定期汽船ノ往復アリ)、下田(伊豆南端ノ港)。

六、其他

七、名所

熱海、伊東、修善寺(共ニ伊豆ニアル溫泉場)、三保ノ松原、田子ノ浦。



四、山梨縣

- 八、産業 業…製茶、製糖、盛ニシテ茶、砂糖、紙、水産物等重ナル産物トス。甲斐一國ヲ治ム域内殆ド山ヲ以テ圍マル唯富士川ノ沿岸ノ平地ナリ。
- 一、管轄地
- 二、交通 中央鐵道ハ八王子ヨリ小佛峠ヲ貫キ本縣ニ入り猿橋、甲府ヲ過ギテ韭崎ヨリ長野縣下ニ入ル。
- 三、河流 富士川(北部山中ヨリ發シ國ノ中央ヲ貫流シテ駿河ニ入ル)、馬入川(山中湖ヨリ發シ相模ニ入ル)。
- 四、甲府市 一、位置…縣ノ中央ニアリ昔シ武田氏ノ遺蹟ヲ留ムル所ナリ。二、縣廳…此市ニアリ人口四萬四千製絲業盛ナリ近傍水晶ヲ産ス。
- 五、郡内 馬入川上流ノ桂川流域ヲ云ヒ蠶絲業盛ニシテ甲斐絹ノ原產地ナリ。
- 六、勝沼 葡萄培養業ノ中心地ナリ又猿橋ハ東部ニアリ奇景ヲ以テ著ルシ。
- 七、附近 業…一般蠶絲盛ナリ甲斐絹ノ名風ニ高シ。

五、川神 縣奈

- 一、管轄地 武藏ノ小部ト相模一國ナリ東ハ東京灣、南ハ相模灘ニ面シ西部ハ山岳連ル域内概ネ平原ニシテ關東平野ニ屬シ地味肥沃ナリ。
- 二、山河 箱根、足柄、大山ノ諸山(共ニ北部ニアリ)ト多摩川、馬入川、酒匂川。
- 三、交通 鐵道 東海道線品川ヨリ來リテ本縣ニ入り神奈川、橫濱、大船、國府津ヲ經テ靜岡縣ニ入ル枝線ハ大船ヨリ鎌倉、橫須賀ニ至ル。
- 漁船 橫濱ヨリ東洋漁船會社、郵船會社ノ漁船絶エズ諸方ニ往來シ外國往復ノ船舶亦頻繁ナリ。
- 一、位置…縣ノ西方ニアリ東京灣ニ臨ム。
- 二、人口…神奈川町ヲ合セ現時三十二萬アリ。
- 三、縣廳 此市ニアリ、昔時ハ寂寞ナル一漁村ナリシモ安政六年外國ト貿易ヲ始メシヨリ著ク發達シ現時全國ノ貿易港タリ。
- 四、建物…各國領事館、正金銀行、稅關等ノ外會社商館等多シ。



五、輸出(輸出)生糸、羽二重、茶、漆器。

入(輸入)綿花、綿糸、羊毛、石炭、石油。

五、横須賀

三浦半島ニアリ東京灣ニ臨ム海軍鎮守府、要塞アリ。

川崎(川崎大師)、鎌倉(歴史上ノ舊蹟甚ク多シ鶴岡八幡宮、建長寺、護良親王ヲ祀レル鎌倉ノ宮、又ハ長谷ノ大佛等此地ニ著名ナリ)、江ノ島(辨才天アリ好景ノ地ニシテ貝細工ニ名アリ)、浦賀(嘉永年間米艦初テ來リシ地ニシテ造船所アリ東方ハ觀音崎ニシテ砲臺アリ對岸ノ富津崎砲臺ト共ニ東京灣ヲ擁シ頗ル要害ノ地)、逗子、大磯、小田原(共ニ海水浴場トシテ名アリ)、箱根(縣ノ西南端山岳ノ中ニアリ七湯ノ溫泉有名ナリ蘆ノ湖亦風景絶佳)、武藏ノ中部、伊豆七島、小笠原島ヲ治ム東方ハ東京灣ニ臨ミ西方ハ山岳多シ城内ハ關東平野ニ屬シ地味肥エ農耕ニ適ス。

六、名地

一、管轄地

- 一、東海道線...新橋(東京市)ヲ發シ横濱ヲ經テ大坂神戸ニ通ズ
- 二、奥州線...上野(東京市)ヲ發シ浦和、大宮ヨリ青森ニ通ズ
- 三、中仙道線...上野ヲ發シ浦和、高崎ヲ經テ長野縣下ニ入ル

二、鐵道

- 四、奥州海岸線...上野ヨリ千住、我孫子、水戸ヲ經テ平、仙臺ニ通ズ。
- 五、總武鐵道...兩國(東京)ヲ發シ千葉、佐倉ヲ經テ銚子ニ至ル。
- 六、甲武鐵道...御茶水(東京)ヨリ新宿、國分寺ヲ經テ八王寺ニ達ス。
- 一、東武鐵道...兩國ヲ發シ北千住、久喜等ヲ經テ川俣ニ至ル。
- 二、川越鐵道...甲武線國分寺ヨリ分レテ川越ニ至ル。
- 三、外ニ品川、新宿、田端、北千住ヲ連ネ東京ヲ一週スル線路アリ。

七、其他

- 一、位置...武藏國ノ東南ニアリ隅田川ニ跨リ東京灣ニ臨ム。
- 二、人口...百八十萬餘。
- 三、首府...我國ノ首府ニシテ世界第五ノ大都會ナリ立法、行政、司法ノ各中央機關凡テ市中ニアリ又各國公使館アリ昔時江戸ト稱シ徳川幕府三百年間ノ居城タリシ所ナリ宮城ハ市ノ中央ニアリ市内ニハ電車縱横ニ走ル。

六、東京府



### 三、東京市

- 四、市内區劃：麹町、四ッ谷、牛込、小石川、本郷、下谷、淺草、日本橋、京橋、芝、麻布、赤坂、神田、本所、深川ノ十五區。
- 五、神社佛閣：靖國神社、日枝神社、淺草寺、増上寺、本願寺。
- 六、軍隊
  - 一、近衛師團全部。
  - 二、第一師團：第一旅團全部、第二旅團ハ司令部アリ
- 七、學校：帝國大學其他商業學校ヲ始メ各種專門學校、中學校、私立學校等其數頗ル多シ。
- 八、公園：上野、淺草、日比谷、芝ノ四公園其重ナル者ナリ。
- 九、道路：日本橋ヲ以テ起點トシ品川、新宿、板橋、千住ノ主要道路ノ門戶ナリ。
- 十、工業：綿絲紡績、製絨、製帽、製陶、製紙業等盛ナリ。產物ニハ漆器、海苔、綿繪等名アリ。

### 四、八王寺

東京市ノ西方ニアリ甲武線ノ要驛ニシテ製紙及ヒ絹織物等盛ナリ。

### 七、埼玉縣

- 五、伊豆七島
  - 一、七島：大島、利島、新島、三宅島、神津島、御倉島、八丈島。
  - 二、產物：海產物、八丈絹等ナリ。
- 六、小笠原島
  - 一、主ナル島：伊豆諸島ノ南方ニアリ父、母、弟、妹、聶、媳等ノ島々。
  - 二、產物：香蕉、鳳梨等ノ熱帶植物及蠶龜等ナリ。
- 一、管轄地：武藏國ノ北部ヲ治メ域内東半ハ關東平野ニ屬シ西半關東山脈連ル所謂秩父山脈ナリ。
- 一、仲仙道線：上野ヲ發シ赤羽、浦和、大宮、熊谷ヲ過ギ群馬縣ニ入ル。
- 二、交通
  - 一、奧州線：上野ヨリ浦和、大宮ヲ過ギ久喜、栗橋ヨリ茨城縣、栃木縣ニ入ル。
  - 三、其他：東武、上武、川越等ノ鐵道皆域内ニ入ル。
- 三、浦和町：縣廳アリ人口七千。
- 四、川越町：川越鐵道ノ終點ニシテ人口二萬六千、所謂川越平ノ產地ニシテ又甘藷二名アリ。



五、大宮…奥州線ト仲仙道ノ分岐スル所鐵道ノ大工場アリ紡績業盛ナリ。  
六、熊谷…本縣北部ニアル都會ニシテ商業盛ナリ。

七、産業…縣内概ネ平坦ニシテ且利根川、荒川沿岸ノ地ハ土地肥沃ナルガ故ニ米、麥、大豆、甘薯、桑等ノ栽培ニ適シ養蠶、製絲及各種織物業盛ニシテ紉子織、平絹等ノ産額全國ニ冠タリ。

一、管轄地…安房、上總、下總ノ大部ヲ治メ下總及上總ノ北部ハ關東平野ニ屬シ地形平坦ニシテ地味肥沃ナレ共南部ノ半島ハ鹿野山、鋸山等山岳連ル。

二、河湖…利根川ハ北境ヲ流レ江戸川西境ヲ流レ運輸ニ便ナリ又印幡沼ハ下總ノ中部ニアリ周圍十六里アリ。

一、總武鐵道…兩國ヨリ本縣ニ入り千葉、佐倉ヲ經テ銚子ニ至ル。  
二、房總鐵道…千葉ヨリ房州大原ニ至ル。  
三、成田鐵道…佐倉ヨリ分レテ成田、佐原ニ至ル、成田ハ又我孫子ニ連絡ス。

三、交通

八、千葉縣

四、千葉町

下總ノ西南岸ニアリ人口二萬八千ニシテ縣廳アリ海陸共ニ交通便利ナリ千葉醫學專門學校アリ。

五、五邑

一、東京灣沿岸…行徳(鹽ノ名産地)、船橋。  
二、江戸川沿岸…流山、野田、關宿(共ニ味噌、醬油ノ産地)。  
三、房總半島ノ沿岸…木更津、北條、館山(共ニ避暑地ナリ)。  
四、九十九里濱沿岸…一ノ宮、大網、八日市場。  
銚子(利根川ノ口ニアル港ナリ縮布ヲ産ス)、佐原、香取(香取神社アリ)、成田(不動尊ニ名高シ)、佐倉(歩兵第二聯隊アリ)、國府臺(砲兵旅團アリ)、習志野(騎兵聯隊アリ)。

六、産物

米、麥、大豆、甘薯ノ耕作盛ナリ米産ハ關東第一ナリ又森林多ク薪炭ヲ出ス海産物亦最モ多シ。



一、管轄地

常陸及下總ノ小部ヲ治ム城内南部ハ關東平野ニ屬シ筑波、加波ノ二山アルノミニシテ土地概シテ平坦ナリ北部ハ八溝山ヲ始メ山岳多シ東部ハ一體太平洋ニ面ス。

二、河 湖

利根川、那珂川、久慈川、霞ヶ浦、北浦、牛久沼。

三、交 通

一、海岸線鐵道ハ千葉縣ヨリ入り取手、土浦、友部、水戸ヲ過ギ福島縣ニ入ル。  
二、水戸、小山間ヲ通スル鐵道ハ奥州線ニ連絡ス更ニ太田鐵道アリ太田、水戸ヲ通ズ。

三、霞ヶ浦、北浦ハ漁船ノ往復頻繁ナリ。

九、茨城縣

四、水戸市

一、位置：縣ノ中央那珂川ノ畔ニアリ。

二、縣廳 此市ニアリ人口三萬六千ニシテ昔時徳川氏ノ親藩ヲ置キシ所ナリ市内ニハ義、烈兩公ヲ祀ル常盤公園及有名ナル弘道館等アリ、煙草ヲ産ス。

五、名 邑

太田(太田鐵道ノ終點ニシテ煙草ヲ産ス、近傍ニ西山アリ光國退隱ノ地ナリ)、湊、磯濱(那珂川ノ口ニアリ漁業盛ナリ又海水浴場トシテ名アリ)、結城(紬ニ名アリ下館、古河等ト共ニ農産物ノ市場ナリ)、土浦、石岡(共ニ霞ヶ浦ニ臨ミ石岡ハ醬油ノ名産地ナリ)。  
〔養蠶業一般ニ行ハレ北部ハ煙草ノ耕作盛ナリ産物ニハ煙草、綿、茶、桑其他ノ農作物アリ又石炭、寒水石ヲ産ス海産物亦多シ。〕

六、産 物

東海道地誌復習問題

- 一、東海道ニ於ケル山脈ニ幾種アリヤ其名稱ト共ニ其中二三ノ孤山ヲ示セ。
- 二、重ナル河川ノ名ヲ問フ。
- 三、二箇ノ大平原トハ何々ナルヤ之ヲ略述セヨ。
- 四、東海道線ニ沿フ主要都會ヲ舉ゲテ之ヲ概説セヨ。
- 五、三重縣下ニ於ケル名邑及名所ノ名ヲ問フ。
- 六、名古屋市ノ狀況及工業ハ何々ナルヤ。
- 七、愛知縣下ニアル名高キ古戰場トハ何處ナルヤ。



- 八、靜岡縣下ニ於ケル出脈如何之ヲ概説セヨ。
- 九、全上縣下ニアル名所ヲ問フ。
- 十、山梨縣下ニ於ケル主ナル物産何々ナルヤ併テ其特種名産ノ出產地ヲ舉ゲヨ。
- 十一、横濱港ノ主要輸出入品ハ何々ナルヤ。
- 十二、神奈川縣下ニ於ケル名所ヲ概説セヨ。
- 十三、東京ヲ起點トスル諸鐵道ノ名ト其方向トヲ問フ。
- 十四、東京十五區ノ名ヲ問フ。
- 十五、小笠原諸島ノ主要ナル島々ノ名及ビ産物如何。
- 十六、埼玉縣下ノ地勢ヲ概説セヨ。
- 十七、千葉縣四境ニアル名邑ノ名如何。
- 十八、茨城縣下ニアル山河ノ著名ナル者何々ナルヤ。
- 十九、黄門光國卿退隱ノ地トハ何處ナルヤ東京ヨリ之ヲ訪ハントスル者鐵道ニテ如何ナル著名ノ都邑ヲ通過スルヤ。
- 二十、茨城縣下ノ主要出産物ヲ問フ。



一、國別

近江、美濃、飛彈、信濃、上野、下野、磐城、岩代、陸前、陸中、陸奥、羽前、羽後、(十三國)。

二、縣別

滋賀縣(近江)、岐阜縣(美濃、飛彈)、長野縣(信濃)、群馬縣(上野)、栃木縣(下野)、福島縣(磐城、岩代)、宮城縣(陸前)、岩手縣(陸中)、青森縣(陸奥)、山形縣(羽前)、秋田縣(羽後)、十一縣。

三、位置

本州北半ノ中央一體ノ地及最北ノ地方ヲ含ム東北ハ太平洋ニ面シ東海道ニ隣リ西北ハ日本海ニ面シ北陸道ニ隣ル。

四、山脈

一、北部

一、北上山脈…姫神山、早池峰。  
二、出羽山脈…岩木山、森岳山、島海山、月山。

二、中部

分水  
一、山脈…岩手山、吾妻山、盤梯山、那須山、男體山、白根山、赤城山、榛名山。  
二、阿武隈山脈…鹽山、大瀧根山、入溝山、筑波山。

三、南部

一、木曾山脈…駒ヶ岳、惠那山。  
二、飛彈山脈…御岳、槍ヶ岳。  
三、富士帶火山ノ一部…八ヶ岳、月隱山、妙高山。



東山道

五、岬半島

一、半島 下北半島、津輕半島(共ニ陸奥北部)、男鹿半島(羽後西方ニ突出ス)、牡鹿半島(陸前ノ東方ニ突出ス)。

二、岬角 龍飛崎(津輕半島)、大間崎、尻屋岬(共ニ下北半島ニアリ)。

三、灣 八郎湯、男鹿半島ニ圍マル、青森灣、野邊地灣(共ニ津輕、下北半島ノ間ニアリ)、仙台灣(牡鹿半島ニ圍マル)。

六、河流

能代川、御物川、最上川(共ニ源ヲ分水山脈ニ發シ日本海ニ注グ)、岩木川(源ヲ出羽山脈ノ北部ニ發シ日本海ニ注グ)、北上川、阿武隈川(共ニ源ヲ分水山脈ニ發シ太平洋ニ注グ)、馬淵川、神通川(本道ニ發シ北陸道ニ入りテ日本海ニ注グ)、信濃川、天龍川、木曾川(本道ヨリ東海道ニ入りテ太平洋ニ注グ)、利根川、琵琶湖(近江ニアリ)、十和田湖(陸奥、羽後ノ境ニアリ)、猪苗代湖(岩代ニアリ)、諏訪湖(信濃ニアリ)。

七、湖

八、平野

一、濃尾平野 美濃ノ南部ヨリ尾張ニ亘ル。

二、仙台平野 陸前、陸中ニ亘ル。

九、氣候

本道ハ概シテ山國多キガ故寒暑ノ差甚シキアリ兩羽地方ハ降雪甚シ。

一、管轄地

近江一國ヲ治ム四方山脈ニ包マレ中央ニ琵琶湖アリ。

二、交通

一、東海道線 岐阜縣ヨリ來リ米原、彦根、大津ヲ過ギ京都市ニ入ル途中彦根、草津ヨリ支線ヲ發ス。

二、北陸鐵道 米原ヨリ發シ長濱ヲ經テ福井縣ニ入ル。

三、琵琶湖ニハ漁船アリ交通頻繁ナリ。

四、位置 琵琶湖ノ西南隅ニアリ。

五、縣廳 此市ニアリ人口三萬八千、琵琶湖疏水ハ此地ヨリ起リテ京都ニ入ル。

一、滋賀縣

三、大津市

縣廳

四、名邑

彦根(湖ノ東岸ニアリ人口二萬)、長濱(彦根ノ北方ニアリ縮緬ヲ産ス)、姉川、賤ヶ岳、柳ヶ瀬(共ニ古戰場)、琵琶湖ノ八景(湖上ニアリ)。

五、產物

米、麻ヲ産シ其他蠶絲、信樂燒ヲ産ス。



一、管轄地

美濃、飛彈ノ二國ヲ治ム飛彈ハ飛彈山脈ト西方ノ白山トニヨリ謂ユル濃飛高原ヲナシ南部木曾川、長良川ノ流域ハ濃尾平野ニ屬ス。

二、交通

東海道線ハ愛知縣ヨリ來リ岐阜市、大垣ヲ過キ關ケ原ヨリ米原ニ通ズ外ニ名古屋ヨリ多治見ニ通スル者アリ。

三、岐阜市

一、位置…美濃ノ南方ニアリ長良川ニ沿フ。  
二、縣廳…此市ニアリ提燈ニ名アリ長良川ノ鵜飼世ニ聞ユ。

四、名邑

大垣（岐阜市ノ西方ニアリ繁華ナル都會ニシテ近傍養老ノ瀧アリ）、高山（北部第一ノ都會ナリ一位細工ニ名アリ）、赤坂（良質ノ大理石ヲ出ス）、關ケ原（東海道線ノ西端ニアリ古戰場ニテ有名ナリ）、多治見（多治燒ヲ出ス）。

五、產物

製紙及養蠶業盛ナリ美濃紙、生絲、高山春慶塗、陶器、銀、鉛、石墨、及木材等ヲ出ス。

一、管轄地

信濃一國ヲ治ム域内山岳重疊シ從テ河流、溪谷多シ。

二、交通

一、信越線…群馬縣ヨリ來リテ輕井澤、上田、篠ノ井、長野ヲ過ギ新潟縣ニ入ル。  
二、篠ノ井線…信越線篠ノ井ニ發シ松本ヲ過ギ鹽尻ニ至ル。

三、長野縣

三、長野市

一、位置…北部善光寺平ニアリ。  
二、縣廳…此市ニアリ人口三萬七千有名ナル善光寺アリ近傍ニ川中島古戰場アリ。

四、名邑

飯田（南部ニアリ）、松本（中部松本平ニアリ商業盛ナリ）、上田（千曲川ノ中流佐久平ニアリ）、輕井澤（淺間山ノ麓高原ニアリ）、諏訪（諏訪湖岸ニアリ上下ニ分レ製絲業ノ盛ナル全國無比ナリ）

五、產業

養蠶、製絲ノ業最モ盛ニシテ全國第一ナリ產物ニハ生絲、繭、蠶卵紙、及木曾ノ良材等ナリ。

一、管轄地

上野一國ヲ治ム域内大部分ハ分水山脈ノ諸山連リ平地少ケレ共唯南方利根川ノ流域ハ關東平野ニ屬シ地味肥沃ナリ。

一、中仙道信越線…埼玉縣ヨリ來リ高崎、橫川ヲ經碓氷峠ヲ踰テ長野縣ニ入ル。



四、群馬縣

二、交通

一、兩毛線…栃木縣小山ヨリ來リ前橋、高崎ニ通ズ。  
三、外ニ高崎ト下仁田トヲ通ズル鐵道アリ。

三、前橋市

縣廳此市ニアリ人口四萬縣内生系ノ取引最盛ナリ。

四、高崎市

繁華前橋ヲ凌グ鐵道ノ集合地ニシテ歩兵第十五聯隊アリ。

五、其他

沼田(北方ニアリ利根、吾妻兩川ノ合流點ナリ北方清水越ニヨリ越後ニ通ス)、桐生(栃木縣ノ足利ト共ニ絹織物ニ名アリ)、伊勢崎(南部ニアリ絲織、銘仙等ヲ産ス)。

六、温泉

伊香保、草津、四方等古來著名ナリ。

七、產物

一般ニ養蠶業ノ盛ナル長野縣ニ次グ產物トシテ各種織物アリ。

一、管轄地

下野一國ヲ治ム北方ハ山岳重ナレ共南方鬼怒川ノ流域平坦ナリ。

二、鐵道

一、奥州線…茨城縣ヨリ來リ小山、宇都宮ヲ經テ福島縣ニ入ル。  
二、兩毛線…群馬縣桐生ヨリ入リ小山ニ至リ茨城縣ニ入ル。  
三、其他…日光線ハ宇都宮ト日光トヲ通シ佐野鐵道ハ葛生、佐野、越名ヲ通ズ。

五、栃木縣

三、宇都宮市

一、位置…縣ノ殆ト中央ニアリ。  
二、縣廳…此市ニアリ人口三萬繁華ノ都會ナリ。

四、日光

宇都宮市ノ北方山中ニアリ徳川家康ヲ祀ル結構壯麗海内比ナシ山中ニ中禪寺湖アリ風景絶佳又近傍ニ華嚴瀧其他瀧多シ。

五、名邑

栃木(宇都宮ノ西南ニアリ)、小山(鐵道ノ集合地ナリ)、鹿沼(日光ト宇都宮トノ間ニアリ麻ノ名産地ナリ)、真岡(木綿ヲ産ス)、足尾(本邦第一ノ銅山アリ)、足利(西南隅ニアリ絹織物ニ名高シ又足利學校ノ跡アリ)、那須、鹽原(共ニ温泉ニ名高シ)。

六、產物

各種織物盛ナリ麻、絹、木綿等重ナル產物ナリ。

一、管轄地

磐城、岩代二國ヲ包ム域内分水、阿武隈ノ二山脈連亘スレ共唯阿武隈川ノ流域ト猪苗代湖邊ハ概シテ平坦ナル沃地ナリ。

二、交通

海岸線ハ茨城縣ヨリニ來リ平、原ノ町、中村ヲ經テ仙臺ニ通ズ。  
奥州線ハ栃木縣ヨリ白河、郡山、福島ヲ連テ仙臺ニ達ス。  
岩越線ハ郡山ヨリ發シ若松ニ通ズ。  
兩羽線ハ福島ヨリ起リ山形、秋田兩縣ニ通ズ。



六、福島縣

三、福島市

位置…岩代ノ東北隅阿武隈川ノ流域ニアリ。縣廳…此町ニアリ人口二萬七千養蠶業頗盛ナリ。

四、若松市

猪苗代湖ノ近傍會津平ニアリ人口三萬三千舊會津ト稱ス戊辰ノ役ニ名高シ塗物、陶器ヲ出ス。

五、都會

白河(昔シ奥羽ノ關門ニシテ戊辰ノ役ニ名高シ)、郡山(奥州、岩越兩線ノ接續點ナリ)、三春(郡山ノ東北ニアリ三春駒ニ名アリ)、二本松(近傍安達ヶ原アリ)、中村(海岸線ニ沿ヒ相馬燒ヲ出ス)、東山、湯本(一ハ西北、一ハ東南ニアリ共ニ溫泉場)。

六、產物

農業養蠶共ニ盛ニシテ又石炭及馬ヲ産ス。

一、管轄地

磐城ノ小部ト陸前ノ大部ヲ治ム西方一體ハ分水山脈連亘シ東方ハ仙台灣ニ臨ミ灣頭ニ牡鹿半島突出ス。

二、交通

奥州線ハ福島縣ヨリ來リ岩沼、仙臺、岩切ヲ經テ岩手縣ニ入ル又海岸線ハ岩沼ニ接續シ岩切ヨリハ鹽釜ヘノ支線ヲ出ス。  
一、位置…東方中部ニアリ。

七、宮城縣

三、仙臺市

此市ニアリ人口九萬四千東北第一ノ大都會ナリ第二師團司令部、控訴院、第二高等學校、高等工業學校、醫學專門學校等アリ。

三。產物…仙台平、埋木細工、仙臺米等重ナル者ナリ。

四、名邑

松島(松島灣内ニアリ日本三景ノ一)、鹽釜(同名ノ神社アリ)、石ノ卷(北上川口ニアリ米ノ積出地トシテ名アリ)、萩ノ濱(牡鹿半島ニアル港)。

五、產物

農業盛ニシテ米ヲ産シ鮭、鱒、仙台鮪等ノ海產物ニ富ム。

一、管轄地

陸中ノ大部ト陸前ノ小部ヲ治ム域内北上、分水ノ兩山脈連亘シ唯北上川ノ流域ノミ沃地ナリ東方一帶太平洋ニ面ス。

二、交通

奥州線ハ宮城縣ヨリ來リ一ノ關、盛岡ヲ過ギテ青森縣ニ入ル。  
一、位置…縣ノ略由央ニアリ岩手山西北ニ聳ユ。

三、盛岡市

縣廳…此市ニアリ人口三萬二千、高等農林學校アリ。

四、都會

其他(平泉(南方ニアリ舊蹟多シ)、山田、釜石(近傍ニ一大鑛山アリ))。

八、岩手縣



五、產物

農產物、木材、海產物等多シ其他鐵器ヲ產シ南部馬ハ全國ニ名アリ。

一、管轄地

陸奥ノ大部ヲ治ム北部ニハ津輕、下北ノ兩半島陸奥灣ヲ圍ミ海ヲ隔テ、北海道ニ對ス南部ニハ甲田山、岩木山等重疊ス。

二、河 湖

岩木川、馬淵川、十和田湖、小河原湖。

三、交 通

一、奥州線ハ岩手縣ヨリ八月ノ西ヲ過ギ野邊地、青森ニ達ス。  
二、奥羽線ハ青森ヲ發シ弘前ヲ過ギテ秋田縣ニ入ル。  
三、青森港ヨリ北海道函館ト汽船往復ノ便アリ。

九、青森縣

四、青森市

一、位置：北部青森灣ニ臨ム。  
二、此市ニアリ人口三萬五千北海道へ渡航ノ要津ナリ。

五、弘前市

岩木川ノ上流ニアリ人口三萬六千津輕塗ニ名アリ第八師團司令部アリ。

六、其他都會

野邊地(同名ノ灣ニ臨ミ良港ナリ)、大湊(下北半島ニアリ水雷團アリ)。

七、產物

林檎、馬鈴薯、木材、及昆布、鮑等ノ海產物アリ。

十、山形縣

一、管轄地

羽前ト羽後ノ小部トヲ治ム東部宮城縣トノ境上ニハ分水山脈連亘シ中央ニハ月山北境ニハ鳥海山アリ最上川中央ヲ貫流シ流域平野多シ。

二、交 通

奥羽線ハ福島ヨリ來リ米澤、山形ヲ經テ秋田縣ニ入ル。  
一、位置：東方最上川ノ上流ニアリ綿織物及薄荷ヲ產ス。

三、山形市

二、縣廳：此市ニアリ人口三萬八千第三十二聯隊アリ。

四、米澤市

南方山中ニアリ人口三萬八千蠶絲業發達シ糸織ヲ產ス。  
酒田(最上川ノ河口ニアリ良港ニシテ米穀ヲ輸出ス)、新庄(北部ニアリ綾織ヲ產ス)、鶴岡(酒田ノ南方ニアリ此邊ヲ庄内地方ト稱ス)。

五、都 會

稱ス。

六、羽前ノ三山

羽黒山、月山、湯殿山、養蠶業盛ニシテ生糸、米、銅、鐵等ヲ產ス。

七、產 物

羽後ノ大部ト陸中ノ小部トヲ治ム東北南ノ三方ハ山脈相連リ西方ハ日本海ニ面ス男鹿半島ハ八郎瀨ヲ抱キ能代、御物ノ二川域内ヲ流ル。

一、管轄地

内ヲ流ル。



十一、秋田縣

二、交通

〔奥羽南北兩線一ハ青森ヨリ一ハ福島ヨリ發シ縣内チ一貫シテ院内、横手、大曲、秋田、能代、大館ヲ連絡ス。〕

三、秋田市

〔御物川ノ下流ニアリ縣廳アリ人口三萬二千、第十六旅團司令部アリ畝織ニ名アリ又露ヲ出ス。〕

四、名邑

〔能代(能代川ノ口ニアリ春慶塗ヲ出ス)、土崎(御物川口ニアル港ナリ)船川(男鹿半島ニアル良港)。〕

五、鑛山

荒川、阿仁、尾去澤、小坂(共ニ銅山)、院内(銀山)。

六、產物

鑛物ハ全國第一ナリ又米及杉等ヲ產出ス。

東山道地誌復習問題

- 一、本道ニ於ケル重ナル山河ノ形勢ヲ問フ。
- 二、本道ニアル半島及岬灣ノ名如何。
- 三、東海道鐵道ハ本道ニ入りテ如何ナル主要都市ヲ通過スルヤ併セテ途中ノ古戰場及風景ノ勝地ヲ概説セヨ。
- 四、人口三萬以上ヲ數フル都市ハ本道ニ幾何アリヤ之ヲ列舉セヨ。



- 五、本道中養蠶業ノ最盛ナル諸縣ハ何々ナリヤ。
- 六、長野縣下ノ概況ヲ叙ベヨ。
- 七、群馬縣高崎ヲ中心トシタル鐵道ノ連絡線ハ如何。
- 八、栃木縣下日光ノ全國ニ著名ナル所以ハ如何。
- 九、奥州線鐵道ハ本道ノ何處ヨリ入りテ何處ヲ通過シ又何處ニ終ルヤ併テ他諸線ト連絡スル驛々ノ名如何。
- 十、仙台市ノ概況ヲ問フ。
- 十一、青森市ノ位置如何併テ此市ガ海上ニ於ケル關係ヲ問フ。
- 十二、羽前ノ三山トハ何々ナリヤ。
- 十三、秋田縣下ニ於ケル物産ノ全國ニ冠タル者何々ナルヤ。
- 十四、本道中日本海ニ面シテ船舶繫留ニ堪ユル諸港ノ名ヲ問フ。



北陸道

一、地勢

〔本州中部ノ日本海ニ面スル一帯ノ地ニシテ東南ハ山脈ニ圍マレ西北ハ日本海ニ面ス中央ニ能登半島突出ス。〕

二、山岳

〔北方ヨリ數ヘテ飯豊山、八海山、妙高山、三山、白山等アリ。〕

三、河流

〔信濃川(源ヲ信濃ニ發シ越後ヲ貫テ日本海ニ注グ)、阿賀川(會津平ニ發シ越後ノ北部ニテ海ニ注グ)、神通川、射水川(共ニ飛騨高原ニ發シ越中ヲ灌漑シテ富山灣ニ注グ)、九龍頭川(越前ノ東部山中ニ發シ北部ヲ流レテ海ニ注グ)。〕

四、平野

〔越後ノ平野…信濃、阿賀兩河ノ流域ニシテ米産全國第一ナリ。越中ノ平野…射水、神通兩川ノ流域ナリ又米産ニ名アリ。〕

五、氣候

〔一般ニ寒冷ニシテ冬期ニハ殊ニ甚シク降雪多シ。〕

六、國別

〔若狹、越前、加賀、能登、越中、越後、佐渡。〕

七、縣別

〔福井縣(若狹、越前)、石川縣(加賀、能登)、富山縣(越中)、新潟縣(越後、佐渡)、四縣。〕

一、管轄地

〔若狹、越前二國ヲ治ム東南ハ山脈連ナレトモ西北海岸ハ平坦ナリ。〕

一、福井縣

三、福井市

〔一、位置…北方九龍頭川ノ流域ニアリ人口五萬アリ。二、縣廳…此市ニアリ羽二重ヲ産ス又奉書袖ヲ出ス。〕

二、交通

〔一、北陸線鐵道…滋賀縣ヨリ敦賀、武生、福井ヲ過ギ富山ニ通ズ。二、別ニ敦賀ト金ヶ崎トヲ通ズル者アリ。〕

四、敦賀

〔日本海ノ良港ニシテ浦鹽ト交通アリ歩兵第十八旅團本部アリ。〕

五、其他

〔武生(本縣ノ中部)、小濱(小濱灣ニ臨ミ若狹塗ヲ出ス)。〕

六、產物

〔羽二重ハ全國第一ナリ又海產ニハ鯛、雲丹アリ。〕

一、管轄地

〔加賀、能登ヲ治ム東南境ニ白山聳ヘ山麓北方ニ走ル能登半島ハ北方海上ニ突出ス河流ニハ犀川、手取川等アリ。〕

二、交通

〔一、北陸線…福井縣ヨリ小松、金澤、津幡ヲ經テ富山ニ通ス。二、七尾鐵道…津幡ヨリ能登ノ七尾ニ至ル。〕

二、石川縣

三、金澤市

〔一、位置…中央ニアリ人口九萬八千アリ。二、縣廳…此市ニアリ第九師團本部及第四高等學校等アリ。三、物産…陶器、磁器、羽二重。〕



三、富山縣

- 四、其他 (小松(陶器及羽二重ヲ産ス)、大聖寺(小松ノ南ニアリ)、輪島(能登半島ノ北方海岸ニアリ漆器ヲ出ス)、七尾(能登ノ港)。
- 五、產物 (養蠶盛ニシテ絹織物ヲ産シ又九谷燒、漆器、銅等アリ)。
- 一、管轄地 (越中一國ヲ治ム三方山岳多ク北方一方海ニ面ス)。
- 二、平野 (神通、射水ノ兩流域平坦ニシテ米作盛ナリ)。
- 三、交通 (一、北陸線(石川縣ヨリ高岡ヲ經テ富山市ニ終ル)。(二、中越鐵道(伏木、高岡、城端ヲ連ヌ)。
- 四、富山市 (一、位置(中央ニアリ人口五萬八千)。(二、縣廳(此市ニアリ賣藥業ニ名高シ又鹽鮭ヲ産ス)。
- 五、高岡市 (射水川ニ沿ヒ人口三萬一千銅器ノ製作ニ名アリ)。
- 六、其他 (伏木(富山灣ニ臨ミ開港場ノ一)、大湊(伏木ノ東方ニアリ)。
- 七、產物 (米ヲ第一トシ其他ノ海產物ニ富ム)。
- 八、蜃氣樓 (北方魚津ノ海上ニ春夏ノ頃見ユルコトアリ)。
- 一、管轄地 (越後及佐渡ヲ治ム縣界ハ山岳重疊シ其他ハ謂ユル越ノ大平野ナリ佐渡ハ又日本海中ノ島嶼ナリ)。

四、新潟縣

- 二、平野 (信濃川、阿賀川、荒川ノ流域ニシテ二百萬石ノ産米アリ)。
- 三、交通 (一、信越線(長野縣ヨリ妙高山麓ヲ過ギ高田、直江津ニ達ス)。(二、北越鐵道(直江津ヨリ柏崎、長岡、三條、新潟ヲ通ズ)。
- 四、新潟市 (一、位置(北方信濃川ノ河口ニアリ人口五萬八千)。(二、縣廳(此市ニアリ開港場ノ一ナレモ海淺ク良港ニアラズ)。
- 五、長岡 (中部ニアリ信濃川ニ沿フ人口三萬二千近傍榎尾、尻瀨地方ヨリ石油ヲ出シ南方小千谷地方ヨリ越後縮、透綾ヲ産ス)。
- 六、其他 (直江津(西方ノ要津ナリ海上漁船ノ往來アリ)、高田(直江津ノ南ニアリ近隣春日山ノ古城趾アリ)、新發田(新潟ノ東方ニアリ歩兵第十五旅團本部アリ)、親不知ノ險(越中トノ境ニアリ)。
- 七、佐渡 (小木、夷(港)、相川(無名異燒ヲ産ス又金山ニ著名ナリ)。
- 八、產物 (米(全國第一)、石油(全上)、各種織物、金、鮭)。

北陸道地誌復習問題

一、北陸道全體ノ地勢及重ナル山河ヲ記セヨ。



- 二、二大平野ヲ概説セヨ。
- 三、本道中日本海ニ屬スル海上交通ノ港市ヲ列記セヨ。
- 四、北陸線鐵道ハ何處ヨリ入り何處ニ終ルヤ。途中人口五萬以上ヲ有スル都市ノ概況ヲ叙セヨ。
- 五、本道四縣ノ主要産物各々如何。



山陽道及山陰道

一、國別

一、山陽道：播磨、美作、備前、備中、備後、安藝、周防、長門。  
二、山陰道：丹波、丹後、但馬、因幡、伯耆、出雲、石見、隱岐。

二、縣別

兵庫縣(播磨)、岡山縣(美作、備前、備中)、廣島縣(備後、安藝)。  
山口縣(周防、長門)、京都府(丹波、丹後)、鳥取縣(因幡、伯耆)。  
島根縣(出雲、石見、隱岐)、一府六縣。

三、地勢

本州中部以西ノ地ニシテ北ハ日本海ニ臨ミ南ハ瀬戸内海ヲ隔テ、四國ト相對ス東ハ北陸、東山ニ道及畿内ニ隣リ西ハ馬關海峽ヲ隔テ、九州ニ對ス山岳多ク平地甚ダ少シ。

四、山脈

一、中國  
二、山脈  
三、山岳：德佐峯、大山、三國山。  
二、白山  
一、中國山脈ノ北方ヲ走リ北陸道ノ白山ニ連ル。  
二、火山  
一、三瓶山(出雲)、大山(伯耆)。

五、河湖

加古川(播磨)、東大川、西大川(共ニ兒島灣ニ注グ)、岩國川(周防)、阿武川(長門)、江ノ川(石見)、日野川(但馬)、由良川(丹後)、宍道湖(出雲)、朝來川(但馬)。



六、岬灣

一、岬角 成生岬、鷺岬、經ヶ岬(共ニ丹後)、地藏崎、十六島鼻(共ニ出雲)、川尻崎、赤石岬(周防)、阿武兔岬(備後)。  
二、灣 宮津灣、廣島灣、兒島灣。

七、氣候

一、山陽道 瀬戸内海ニ面シ溫暖ニシテ雨量少シ然レト山中ハ寒冷ナリ。  
二、山陰道 一般ニ寒冷ニシテ雨量多シ。

注意 丹波、丹後、但馬、播磨ハ京都府及兵庫縣ノ條ニ説ケリ重説セズ。

一、管轄地

因幡、伯耆ヲ治ム山岳多ク只日本海岸ニノミ平地アリ。

二、交通

陰陽鐵道ハ西北端ノ境ヲ發シ米子ヲ經テ倉吉ニ達ス。

三、鳥取市

位置 加露川ニ沿フ人口三萬五千。  
縣廳 此市ニアリ近海白珊瑚ヲ出ス歩兵第四十聯隊アリ。

四、其他

境(米子ノ北方ニアリ港ナリ)、倉吉(縣ノ中央ニアリ錦織ヲ産ス)、米子(西北境ニアリ)、船上山(大山ノ北麓ニアリ史上ノ古蹟ナリ)。

五、產業

蠶絲業一般ニ行ハル。

一、鳥取縣

一、管轄地

出雲、石見及隱岐ヲ治ム山岳多ク神門川ノ流域土地肥沃ナリ。

二、松江市

一、位置 宍道湖ノ東岸ニアリ人口三萬五千。  
二、縣廳 此市ニアリ附近布志名燒ヲ産ス宍道湖ノ鱧著名ナリ

三、其他

濱田(石見中部海岸ニアリ歩兵第二十一聯隊ヲ置ク)、津和野(石見ノ西部)、杵築(宍道湖ノ西方海岸ニアリ出雲大社アリ)。

四、隱岐島

西郷(島後ニアル港ナリ)、之島ハ牛ト鰯トヲ産ス。

五、產物

鐵、半紙、牛。

一、管轄地

美作、備前、備中三國ヲ治ム北部一體山岳多ク南方ノ東大川、西大川、大川等ノ下流地平坦ニシテ米麥ニ適ス。

二、交通

一、山陽鐵道 神戸ヨリ來リ三ツ石、岡山、倉敷ヲ過ギ廣島ニ通ズ  
二、中國鐵道 津山、岡山、湛井ヲ連ヌ。  
一、位置 東大川ノ下流ニ跨リ兒島灣ニ近シ人口八萬。

三、岡山市

二、縣廳 此市ニアリ山陽道屈指ノ都會ナリ後樂園、第六高等學校、醫學專門學校等アリ。  
三、產物 綿糸、疊表、花筵等ヲ産ス。

三、岡山縣



四、廣嶋縣

- 四、津山…美作ノ中央ニアリ雲齋織ヲ産ス。
- 五、高梁…備中ノ中央ニアリ麥稗真田ヲ産ス又近傍ヨリ煙草ヲ産ス。  
伊部(岡山ノ東方ニアリ伊部燒即備前燒ヲ産ス)、玉島(備中ノ南  
海岸ニアリ四國トノ間ニ漁船通航ス)、院ノ庄(津山ノ西方ニア  
リ兒島高德ノ詩ヲ櫻樹ニ賦セシ所ナリ)。
- 七、產物…麥稗真田(全國第一)、疊表又紡績業盛ニシテ綿糸ヲ産ス。  
備後、安藝ノ二國ヲ治ム概ネ山岳多ク平地少シ南方ハ瀬戸内海  
ニ面シ無數ノ島嶼散在ス。
- 一、管轄地  
山陽鐵道…岡山縣ヨリ來リ尾ノ道、糸崎、海里市、廣島ヲ經テ山  
口縣ニ入ル。  
其他枝線ハ海田市ト吳トヲ連ネ又廣島ト宇品トヲ連ヌ。
- 二、交通
- 三、廣嶋市  
一、位置…廣島灣ニ臨ミ人口十一萬四千中國第一ノ都會ナリ。  
二、縣廳…此市ニアリ第五師團本部アリ宇品港ハ此市ノ咽喉ナ  
リ。  
三、產物…近海ヨリ牡蠣ヲ産ス。

五、山口縣

- 四、吳市…廣島ノ東南海岸ニアリ軍港ニシテ鎮守府アリ人口六萬三千。  
尾ノ道(備後ノ南方海岸ニアリ備後物産ノ積出地)、糸崎(尾ノ道  
ノ西ニアル貿易港)、三次(備後北方ニアリ諸流茲ニ會シテ江ノ  
川トナル)、福山(尾ノ道ノ東ニアリ廣島、能美ト共ニ綿糸紡績盛  
ナリ)、江田島(吳港ト相對シ海軍兵學校アリ)、嚴島(廣島ノ西南  
海岸ニ近ク横ハル宮島ト稱シ嚴島神社アリ日本三景ノ一)。
- 六、產物…疊表、綿糸、煙草、鹽、牡蠣、鯛、鰻。
- 一、管轄地  
周防、長門ヲ治ム北ハ日本海、南ハ周防洋ニ面シ西南ハ馬關海峽  
ヲ隔テ、九州ト相對ス城内山岳起伏シ平地ト錯雜ス。  
山陽鐵道ハ廣島縣ヨリ入り海岸ヲ通シ三田尻ヲ經テ下ノ關ニ至  
ル。
- 二、文通
- 三、山口町  
一、位置…縣ノ中央ニアリ。  
二、縣廳…此町ニアリ歩兵第二十一旅團司令部アリ。  
長門ノ西南端ニアル貿易港ニシテ馬關海峽ヲ扼スル要津ナリ人  
口四萬五千アリ硯、煙草ヲ産ス市ノ東方ニ有名ナル古戰場壇ノ  
浦アリ。
- 四、關下市



五、其他

岩國(岩國川ニ臨ミ有名ナル錦帯橋アリ縮ヲ産ス)、三田尻(南方海岸ニアリ製鹽最盛ナリ)、萩(北方海濱ニアリ夏橙ヲ産ス)。

六、産業

瀬戸内海ニ面スル地ハ製鹽業盛ニシテ又米産ニ富ム漁業ハ一般ニ盛ニシテ長門ヨリハ石炭ヲ出ス。

山陰山陽兩道地誌復習問題

- 一、本道四境ノ海陸ヲ叙シ併テ岬灣ノ重ナル者ヲ列記セヨ。
- 二、鳥取、島根二縣ノ地勢ヲ問フ併テ中央都市ノ狀況ヲ舉ゲヨ。
- 三、出雲大社ハ何處ニアルヤ。
- 四、山陽鐵道ノ通過スル五萬以上ノ都會ヲ列舉シ各其地ノ狀況ヲ記セヨ。
- 五、岡山縣ニ於ケル岡山市以外ノ主要都會ヲ記シ其物産ヲ示セ。
- 六、吳軍港ノ所在ヲ問フ又山陽鐵道ハ何驛ヨリ分岐シテ此ニ至ルヤ。
- 七、嚴島ハ何處ニアルヤ何ニ由テ名高キヤ。
- 八、山口縣ノ概況ヲ陳ベヨ。



南海道

一、位置

本州西部ノ南方ニアリ四國ハ海中ノ一大島ニシテ北ハ瀬戸内海ヲ隔テ、山陽道ニ對シ西ハ豊後水道ヲ以テ九州ト相對ス、紀伊ハ又畿内ノ南部ニアリ紀伊水道ヲ隔テ、四國ニ對シ、淡路島ハ本州ト四國ノ間ニアリ。

二、山脈

- 一、紀伊山脈…紀伊ノ北部ニ連亘ス高野山、那智山、大臺原山等アリ。
- 二、四國山脈…四國ノ中央ニアリ分水界ヲナス吉森山、劔山等アリ。
- 三、讃岐山脈…四國山脈ノ北ニ重疊ス高繩山、石鎚山、飯野山等アリ。

三、河流

紀伊川、熊野川（紀伊山脈中ニ發シ一ハ西方一ハ南方ノ海ニ注グ）、吉野川（土佐ノ北部山中ニ發シテ北流シ阿波ヲ貫流シテ海ニ注グ四國第一ノ大河ナリ）、仁淀川、渡川（共ニ土佐ニアリ）、肱川（伊豫）。



四、岬角 { 蒲生田岬(阿波ノ東端)、室戸崎、踰岬(一ハ土佐ノ東南端一ハ西南端)、佐田岬、大隅鼻(共ニ伊豫一ハ西端一ハ北端高繩半島ニアリ)。

五、平野 { 阿波ノ平野ハ吉野川ノ下流地方ニシテ土地肥エ良米ヲ産ス。四面概テ海ニシテ氣候温暖ナリ紀伊ハ雨多ク伊豫、讃岐ハ雨少シ。

六、氣候 { 紀伊、淡路、阿波、讃岐、伊豫、土佐、(六國)。

七、國別 { 和歌山縣(紀伊ノ大部)、兵庫縣(淡路)、德島縣(阿波)、香川縣(讃岐)、愛媛縣(伊豫)、高知縣(土佐)。

八、縣別 { 注意：紀伊ノ小部及淡路ハ三重縣及兵庫縣ニ既説セリ重説セズ。

一、管轄地 { 紀伊大部ヲ治ム半島狀ナリ全部殆ト山岳ノミ平地少シ。

二、交通 { 一、南海鐵道：大坂ヨリ來リ堺ヲ經テ和歌山ニ達ス。二、紀和鐵道：奈良縣高田ヨリ來リ和歌山ニ通ズ。

三、位置 { 一、位置：西北部紀伊川ノ口ニアリ人口六萬八千。

一、和歌山縣

三、和歌山市

二、縣廳 { 此市ニアリ南方ニ和歌ノ浦アリ風光明媚ナリ市ノ北方ニハ大和ノ境ニ近ク高野山アリ有名ナル古刹ノアル所ナリ。

三、產物 { 綿フランネル(産額全國ノ首位ヲ占ム)。

四、其他 { 新宮町(熊野川ノ下流ニアリ材木ヲ産ス)、有田川地方(紀州密柑ノ本場)、黑江(和歌山ノ南ニアリ漆器ノ製作全國ノ首位)、熊野三山(本宮、新宮及那智ヲ云フ新宮ノ西方ニハ那智瀧アリ)。

五、產物 { 木材、密柑、綿フランネル、及海產物等ナリ。

一、管轄地 { 阿波ヲ管ス南西部ハ山岳多ク北部吉野川ノ下流ハ即チ阿波平野ナリ。

二、交通 { 大坂トノ漁船往來頻繁ナリ、德島鐵道ハ德島ト脇町トヲ連ヌ。

三、德島市 { 一、位置：東方吉野川ノ下流ニ沿フ人口六萬三千アリ。二、縣廳：此市ニアリ四國第一ノ都會ナリ阿波縮ヲ産ス。

四、撫養 { 東北端ニアリ鳴門海峽ヲ隔テ、淡路島ニ對ス製鹽甚盛ナリ。

二、德島縣



五、其他

脇町(吉野川ノ沿岸ニアリ藍ノ市場)、池田(吉野川ノ上流地方ヨリ産スル煙草ノ市場)、祖谷地方(外部ト交通セズ山中蔓橋ノ奇觀アリ)、小松島、富岡(共ニ徳島ノ南方海岸ニアリ)、

六、産物

吉野川ノ流域ヨリ産スル藍(全國第一)、煙草ヲ重ナル者トス。

一、管轄地

讃岐一國ナリ南境ニハ山脈連リ北部ハ内海ニ面ス面積最小ナリ。

二、交通

讃岐鐵道高松ヨリ丸龜、多度津、善通寺ヲ過ギ琴平ニ通ズ。

三、高松市

一、位置…中部海濱ニアリ人口三萬七千、内海航船ノ要津ナリ。  
二、縣廳…此市ニアリ市ノ東ニ源平古戰場屋島アリ。

三、香川縣

四、丸龜市

高松ノ西方海岸ニアリ人口二萬七千繁盛ノ都會ナリ。

五、其他

多度津(丸龜ノ西南ニアル要津)、琴平(象頭山ノ麓ニ位シ有名ナル金刀羅宮アリ)、善通寺(第十一師團本部アリ)、小豆島(醬油ヲ出ス)。

六、産物

甘蔗ノ製作盛ニシテ製鹽亦多シ砂糖、鹽、麥稈眞田等ヲ産ス。

一、管轄地

伊豫一國ナリ域内ハ四國、讃岐ノ兩山脈重疊シ北西兩部ニ面シテ高繩半島北方ニ突出ス。

二、交通

伊豫鐵道…松山市ヲ中心トシ道後、三津濱、郡中ヲ通ズ。

三、松山市

一、位置…中部海濱ニアリ人口三萬六千近傍錦織及伊豫絋ヲ産ス。  
二、縣廳…此市ニアリ歩兵第十旅團本部アリ西ニ三津濱アリ。

四、愛媛縣

四、其他

宇和島(南方海岸ニアリ近傍半紙ヲ産ス)、今治(北方海岸ニアリ要津ナリ)、別子(東方山中ニアリ銅山トシテ産額我國第二位ナリ)、市ノ川(安賀母尼ヲ産ス)、道後(松山市ノ北ニアリ温泉有名ナリ)。

五、産物

紙、木蠟、砥石、綿フランネル。

一、管轄地

土佐一國ナリ室戸崎及蹠陀岬東西ニ突出シテ土佐灣ヲ擁ス北方他縣トノ境上ニハ四國山脈連亘シ域内平地少シ。

二、交通

高知市自身良港ニシテ他縣トノ交通皆海路ニ依ル。



四、高知縣

三、高知市

一、位置…中部、吸江灣内ニアリ人口五萬大坂神戸トノ交通便ナリ。

二、縣廳…此市ニアリ歩兵第四十四聯隊ヲ置ク。

四、其他…須崎(西方ニアル良港)、中村(須崎ノ南方渡川ノ下流ニアリ)。

五、產物…產物ニ富ム鯉、鯨、海豚、珊瑚、眞珠、紙、樟腦等ヲ産ス。

南海道地誌復習問題

一、本道ニ於ケル山脈ニ幾種アリヤ其主要山岳ノ名ヲ問フ。

二、四國ニアル岬角ノ名及位置ヲ問フ。

三、和歌山市ト其近傍ノ名所ヲ概説セヨ。

四、吉野川ノ下流々城ニアル諸都會ト其物産トヲ記セヨ。

五、四國ヲ一周シテ船舶ノ出入ニ便ナル要津ノ名ヲ舉ゲヨ。

六、讃岐鐵道ノ連絡スル名都會ヲ概説セヨ。

七、伊豫ニ日本第二ニ位スル著名ノ產物アリ何ナルヤ又何處ヨリ産スルヤ。

八、高知縣ノ地勢及其物産ヲ問フ。



西海道

一、國別

筑前、筑後、豊前、豊後、肥前、肥後、日向、大隅、薩摩、壹岐、對島、琉球、(十二國)。

二、縣別

福岡縣(筑前、筑後、豊前ノ西部)、佐賀縣(肥前東部)、長崎縣(肥前西部ト壹岐、對島)、大分縣(豊前東南部ト豊後)、宮崎縣(日向)、鹿兒島縣(大隅、薩摩)、沖繩縣(琉球)、八縣。

三、位置

本州及四國ノ西南ニアル一大島ナリ。

四、山脈

- 一、九州北部山脈…本島ノ西南ニ連ル—雷山、寶滿山、福智山、
- 二、阿蘇火山脈…北部ニ連ル—阿蘇山、九重山、由布ヶ岳。
- 三、九州南部山脈…中央ニ連ル—祖母山、市房山。
- 四、霧島山脈…南方永良部島ヨリ本島ノ西南部ニ蜿蜒ス。開聞山、御岳、霧島山、溫泉岳、多良山。

五、河流

筑後川(豊後、九重山附近ニ發シ西流シテ筑後、肥前ノ境ヲ流レ筑紫海ニ注グ)、球摩川(市房山附近ニ發シ八代海ニ注グ)、川内川(薩摩ノ東北ニ發シ西流シ海ニ入ル)、大淀川(日向、大隅ノ境ニ發シ北流シ東流シテ日向洋ニ注グ)、美々津川、五箇瀬川(共ニ南



部山脈中ニ發シ日向洋ニ入ル、大野川(阿蘇山中ニ發シ豊後ノ中部ヲ流ル)

六、岬半島灣

- 一、半島 門司半島、松浦半島、彼杵半島、島原半島、宇土半島、薩摩半島、大隅半島、國東半島。
- 二、岬角 脇岬(肥前ノ西端)、野間岬、開聞岬(共ニ薩摩)、佐多岬(大隅)、鶴見崎(豊後)、部崎(豊前ノ北端)、福岡灣、唐津灣、伊萬里灣、大村灣、鹿兒島灣、有明灣、臼杵灣、別府灣。

七、島嶼

壹岐、對島、平戶島、五島列島、天草島、種子島、尾久島、大島、沖繩島、石垣島、入表島。

八、平野

- 一、筑紫平野 筑後川下流々域ニシテ筑後、肥前二國ニ跨ル。
- 二、肥後平野 肥後海濱一帯ノ地ニシテ良米ヲ産ス。

九、氣候

一般ニ夏季ハ暑氣甚シク冬季ハ温ナリ雨量一般ニ多シ殊ニ南部ニ降雨多シ。

一、管轄地

筑前、筑後ト豊前ノ一部トヲ治ム域内ニハ北部山脈及阿蘇山脈ノ一部北部ニ重ナリ南部ハ筑紫平野ナリ北方一帯及西南海ニ面ス。

二、交通

- 一、九州鐵道 門司ヲ起點トシ小倉、折尾、博多、鳥栖、久留米、大牟田ヲ過ギ熊本縣ニ入ル。
- 二、枝線 小倉、行橋、宇佐ヲ連ナル者折尾、直方、伊田、添田ヲ連ナル者折尾、若松ヲ連ナル者。
- 一、位置 西北ニアリ福岡灣ニ臨ミ人口七萬アリ。

三、福岡市

- 一、縣廳 津タリ醫科大學アリ又歩兵第廿四聯隊アリ市ノ東南ニアル太宰府ハ管公ノ左遷セラレシ所ナリ。
- 二、區劃 福岡、博多ノ二區ニ分ツ。
- 三、產物 絹絲、紡績ニシテ博多織ヲ出ス。

四、米久留市

南方筑後川ニ沿フ人口三萬三千、第二十四旅團アリ久留米耕ヲ産ス。

一、福岡縣



五、門司市

馬關海峽ニ面スル貿易港ニシテ石炭ノ輸出ハ全國第一ナリ又花  
蓮ヲ輸出ス人口三萬八千商業頗ル活潑ナリ。

六、小倉市

門司ノ南ニアリ人口三萬三千、第十二師團司令部アリ小倉織ヲ  
産ス市ノ西方ニ若松アリ門司ト共ニ石炭ヲ積出ス近傍八幡ニ  
ハ官設製鐵所アリ。

七、三池炭山

大牟田ノ北方ニアリ豊富ナル石炭産地ナリ綿絲紡績會社アリ。

八、産物

石炭、米、藍、木臘、花蓮、樟腦。

一、管轄地

肥前ノ東北部ヲ治ム北部ニハ背振山、雷山等連ル又松浦半島海  
中ニ突出シ東南部ハ筑紫平野ニ屬シ筑紫海ニ面ス。

二、交通

九州鐵道ノハ縣ノ東端鳥栖ヨリ分岐シ佐賀、久保田、有田ヲ過ギ  
長崎縣ニ入ル又久保田ヨリ唐津ニ、有田ヨリ伊萬里ニ通ズ。

二、佐賀縣

三、佐賀市

一、位置：東南筑紫平野ノ中ニアリ。  
二、縣廳：此市ニアリ人口三萬四千。

五、其他

唐津(唐津灣ニ臨ミ貿易港ニシテ石炭ヲ輸出ス)、有田(西南部ニ  
アリ有田燒ヲ産ス一ニ伊萬里燒ト稱ス)。

六、産物

有田燒及石炭ヲ出ス本縣ハ本邦最古ノ磁器製造地ナリ。

一、管轄地

肥前ノ西南部及壹岐、對島ヲ治ム肥前ノ部ハ東ニ溫泉岳、多良岳  
等ノ山々アリ大村灣深ク陸地ニ入り其他海峽、島嶼、岬甚多シ。

二、交通

鐵道ハ佐賀縣ヨリ入り早岐ニ來リ此處ヨリ佐世保ニ至ル者ト大  
村ヲ經テ長崎ニ至ル者トアリ。

一、位置

縣ノ南端ニアリ人口十五萬アリ盛大ナル貿易港ニシ  
テ港内水深ク上海、浦鹽ニ海底電信ヲ通ズ。

三、長崎市

二、縣廳

此市ニアリ市内ニハ要塞司令部、高等商業學校、醫學  
專門學校等アリ又宏大ナル三菱造船所アリ鼈甲細工  
及煙草ヲ産ス。

三、輸出入品

輸出ハ石炭、錫、米、樟腦又輸入ハ石油、綿糸、砂糖  
西北方大村灣口ニアル軍港ナリ海軍鎮守府アリ人口五萬三千。

三、長崎縣

四、佐世保



四、熊本縣

五、其他

大村(大村灣ノ東岸ニアリ第廿三旅團司令部アリ)、口ノ津(島原半島ノ南端ニアリ貿易港ニシテ石炭ヲ輸出ス)、竹敷(對島ニアリ軍港ニシテ對島、朝鮮兩海峽ニ對スル要塞地ナリ)、嚴原、勝本(一ハ對島、一ハ壹岐ニアル港ナリ)。

六、產物

石炭、樟腦、陶器、錫、鯨。

一、管轄地

肥後ヲ治ム大部ハ山脈ヲ以テ掩ハレ西北熊本市附近ノミ平坦ニシテ所謂肥後平野ナリ西部一體海ニ面ス。

二、鐵道

福岡縣ヨリ來リ熊本、宇品、八代ニ通ズ又宇土三角ノ枝線アリ。

三、熊本市

一、位置…西北部ニアリ白川ニ沿フ人口五萬五千。  
二、縣廳…此市ニアリ九州ノ中心ニシテ第六師團本部アリ。

四、其他

八代(熊本ノ南方球摩川ノ口ニアリ製紙會社アリ)、三角(宇土半島ノ西端ニアリ貿易港ナリ)、田原坂(西南役ノ激戦地熊本ノ北ニアリ)、隈府、山鹿(共ニ北方ニアル都會)、五箇庄(球摩川ノ上流ニアリ此地外界トノ交通ヲ絶テ今尙ホ上古ノ遺風アリ)。

五、產物

米、砂糖、樟腦、甘薯、陶器、等ニシテ米ハ本縣主產物ナリ。

五、大分縣

一、管轄地

豊前ノ一部ト豊後トヲ治ム山岳縱横シ平地少シ。

二、大分町

一、位置…中部海岸ニアリ別府灣ニ臨ム人口一萬一千。  
二、縣廳…此町ニアリ昔時大友氏居城セシ所ナリ。

三、其他

宇佐(北方海濱ニアリ鐵道福岡縣ヨリ來リ今津ヲ經テ此地ニ達ス有名ナル宇佐八幡宮アリ)、臼杵、佐伯(共ニ東南海岸ニアリ)、及耶馬溪(北境山國川ノ上流ニアリ奇勝ヲ以テ名アリ)。

四、產物

木材、疊表。

一、管轄地

日向一國ヲ治ム西部ニハ九州南部山脈連リ域内概ネ山地ニシテ唯海濱ニ平地アレ肥沃ナラズ西方一體海ニ面ス。

二、宮崎町

一、位置…南部海濱ニアリ。  
二、縣廳…此町ニアリ人口一萬一千。

三、其他

延岡(北方ニアリ五箇瀨川ニ沿フ小都會ナリ五箇瀨上流ノ高千穗村ハ古代天孫降臨アリシ靈地ナリト言傳フ)、細島(延岡ノ南方ニアル良港ナリ)、都ノ城(大濠川上流ノ都會)、日平、槇峰(共ニ多量ノ銅ヲ出ス)。

四、產物

木材、樟腦、大麻、海產物。

六、宮崎縣



### 七、鹿兒島縣

- 一、管轄地 {薩摩、大隅ノ二國及南方大島ニ至ル間ノ島嶼ヲ治ム薩摩、大隅ノ二國ハ半島ヲナシテ鹿兒島灣ヲ抱ク域内山岳多シ。
- 二、交通 {鐵道ハ鹿兒島ニ起リ加治木、國分ヲ經テ吉松ニ至ル。
- 三、島鹿市兒 {一、位置…鹿兒島灣ノ西岸ニアリ櫻島ト相對ス人口五萬八千。此市ニアリ歩兵第四十五聯隊及第七高等學校アリ薩摩燒及緋ヲ産ス、市ノ西北ニ城山アリ西郷隆盛戰死ノ所ナリ。
- 四、其他 {國分(鹿兒島灣ノ北岸ニアリ煙草ヲ産ス)、大口、山ヶ野、芹ヶ野、鹿籠(共ニ金ノ産地)、大島(製糖業盛ナリ)。
- 五、產物 {甘薯、砂糖、樟腦、煙草、金、牛、馬、豚、及海產物。
- 一、管轄地 {琉球諸島ヲ治ム此群島ハ九州ノ南端ヨリ西南ニ向ヒテ横リ沖繩諸島、宮古列島、八重山群島ノ三部ニ分ル重ナル島々ニハ沖繩、宮古、石垣、入表諸島アリ。
- 二、那霸 {一、位置…沖繩島ノ南方海岸ニアリ人口四萬三千。二、縣廳…此所ニアリ大坂、臺灣ヲ航行スル船舶ノ寄港地ナリ。

### 八、沖繩縣

- 三、首里 {那霸ノ東ニアリ王城ノアリシ所ナリ。
- 四、動植物 {植物…芭蕉、蒲葵、榕樹、椰子、蘇鉄。  
動物…飯匙蛇、永良部鰻。
- 五、產物 {甘薯ヲ常食トスルガ故ニ其栽培到ル處ニ盛ナリ又製糖業及麻織物盛ナリ甘薯、砂糖、疊表、紬、漆器等重ナル產物ナリ。

### 西海道地誌復習問題

- 一、本道ニ於ケル諸山脈ヲ概説セヨ。
- 二、本道ニアル主要河流ノ名ヲ擧ゲヨ。
- 三、主要島嶼ハ何々ナルヤ。
- 四、九州鐵道本線ハ何處ニ起リ現時何處ニ終ルヤ途中通過スル人口三萬以上ノ都會ヲ擧ゲヨ。
- 五、福岡市ノ概況ヲ記セヨ。
- 六、佐賀、長崎兩縣下ニアル肥前國ノ地勢ヲ概説セヨ。
- 七、佐世保ノ所在ヲ問フ鐵道ハ何處ヨリ九州鐵道本線ニ連絡スルヤ。
- 八、長崎港ノ輸出入品ハ何々ナルヤ。



- 九、大分縣ニ著名ナル者ニアリ何々ナルヤ。
- 十、天孫降臨ノ靈地ト呼バル、所ヲ指點セヨ。
- 十一、鹿兒島縣下ノ主要産物ヲ問フ。
- 十二、沖繩縣ノ地誌ヲ概説セヨ。



一、國別

渡島、後志、石狩、天塩、北見、釧路、根室、十勝、日高、膽振、千島、十國。

二、位置

本島ト千島列島トヨリナル東北端ハ占守海峡ヲ隔テ、カむちヤツカニ對シ北ハ宗谷海峡ヲ隔テ、樺太ニ對ス南ニ津輕海峡アリ本州トノ間ヲ隔ツ。

三、半島及岬灣

一、半島…渡島半島、知床半島、積丹半島。  
二、岬角…宗谷岬、神威岬、白糸岬、白神岬、惠山岬、繪鞆岬、襟裳岬、尻羽岬、納沙布岬、和床岬、熊取岬。

四、島嶼

一、本島附近…利尻島、禮文島、奥尻島。  
二、千島…國後、擇捉、得撫、新知、捨子、古丹、恩爾、古丹、幌莚、列島、占守。

一、蝦夷山脈

一、東北…石狩ノ南方ヨリ十勝、日高ノ境上ヲ走ル。  
二、夕張岳、芽室岳。

二、日高山脈、北見、天塩ノ境上ニ連ル。宗谷岳、天塩岳。



五、山脈

千島諸島ヨリ來リ本島東部ヨリ西部ニ連亘ス、頁牛山、斜里岳、雄阿寒岳、雌阿寒岳、石狩岳、十勝岳。

三、渡島山脈 本島ノ西南ヨリ渡島半島ニ亘ル、後志岳、樽前山、駒ヶ岳等。

三、河流

石狩川(石狩ノ東北山中ニ發シ西流シテ海ニ注グ全長九十九里) 天鹽川(天鹽岳附近ニ發シ北流シテ海ニ注グ全長七十二里) 十勝川(十勝ノ北方山中ニ發シ東流シテ海ニ注グ) 後志川、釧路川、常呂川(北見)等アリ。

七、湖沼

洞爺湖、支笏湖(共ニ膽振)、釧路湖、阿寒湖(共ニ釧路)、楓蓮湖(根室)、猿瀨湖、網走湖(共ニ北見)。

八、平野

一、石狩平野 石狩川流域ニシテ下流ハ殊ニ廣漠タル平野ナリ 二、天鹽、十勝、釧路諸川ノ流域。

九、氣候

一般ニ寒氣強シ殊ニ上川ヲ最トス本島ノ東岸ハ親潮ニ洗ハレ西岸對島暖流ニ洗ハル、ガ故ニ後者ハ前者ヨリ溫暖ナリ雨量少シ。

十、管轄廳

北海道廳之ヲ全轄ス。

北海道

十一、交通

一、十勝線 落合—美瑛 旭川—砂川。

二、天鹽線 士別—永山。

三、炭礦 幌内—幌内太—幾春別、(此線又岩見澤ニ連ル) 鐵道 手宮—小樽—札幌—岩見澤—室蘭。

四、北海道鐵道 高島—長萬部—森—函館。

一、札幌

石狩ニアリ石狩川ノ支流豊平川ニ臨ミ北海道廳ノ所在地ナリ人口五萬五千市内頗ル繁盛ナリ農學校及歩兵第二十二聯隊アリ麥酒釀造及製麻等ノ工場アリ。

二、小樽

札幌ノ西方小樽灣ニ臨ム人口七萬九千開港場ノ一ニシテ石炭及水、農産物ヲ輸出ス商業甚活潑ナリ。

三、江差 渡島ノ西方海濱ニアリ鯨漁ヲ生産トス。

四、増毛 天鹽ノ南方海岸ニアリ漁業地ナリ。



### 十二、都會

#### 一、南部

##### 一、函館

渡島ノ南端函館灣内ニアリ人口八萬四千餘、盛ナル貿易港ニシテ漁船輻輳ス水産物硫黄及石炭ヲ輸出シ米及石油ヲ輸入ス、附近ニ五稜廓アリ。

二、室蘭…膽振ノ南端ニアル港ニシテ石炭ヲ輸出ス

三、福山…渡島ノ西南ニアリ昔松前氏ノ舊城地ナリ

一、根室…花咲半島ニアリ花咲港ト相腹背ス人口一萬一千餘、附近ニハ昆布、鮭、鱒ノ産多シ。

#### 二、東南部

二、釧路…釧路川ノ口ニアリ貿易港ナリ硫黄ヲ輸出ス。

三、厚岸…原岸灣ニ臨ム良港ナリ灣内牡蠣ヲ産ス。

#### 三、北部

網走ハ北見ノ東岸ニアリ海陸ノ便アリ又枝幸ハ砂金ヲ出ス。

#### 四、中部

旭川…石狩川ノ上流ニアリ第七師團本部アリ人口一萬八千夕張、幌内、幾春別、歌志内皆炭山アリ。

#### 五、千島

紗那ハ擇捉島ニアル都會ナリ。

### 北海道地誌復習問題

### 十三、産業

一、漁業…本道一般ニ行ハレ其輸出ニ千萬圓ヲ踰ユ。

二、農業…本道内地ノ大平原開墾漸ク盛ナル爲メ後來最モ有望トス。

三、鑛業…石炭採掘業盛ニシテ硫黄之ニ次ギ近來又金ヲモ出ス

一、水産…鯨、鮭、鱒、昆布、鮑、海參、臘虎、臘蛄。

二、農業…麥、玉蜀黍、馬鈴薯、麻、砂糖、麥酒。

三、鑛産…石炭、金、硫黄。

四、林産…森林多ク林産ニ富ム鐵道枕木及白楊柳、筐柳、品木等ノ樺木ノ軸木ヲ出ス。

### 十四、産物

- 一、本道本島ノ四面ニ突出スル岬角ノ名ヲ問フ。
- 二、諸大川ノ名ヲ列記シ其知レル所ヲ略説セヨ。
- 三、本島ニ大平原ハ何處ニアルヤ。
- 四、千島列島ノ名ヲ列記セヨ。



- 五、本道ノ三山脈ヲ概記セヨ。
- 六、本道東西兩岸ノ氣候相異ナル理由ヲ示セ。
- 七、札幌、函館、根室三都會ノ所在ト其概況トヲ叙セヨ。
- 八、本道産業、産物ノ大勢ヲ説ケ。

一、位置

我國ノ西南端ニアル一大島ニシテ臺灣本島及澎湖列島ニ分ル東ハ琉球諸島ニ連リ西ハ臺灣海峡ヲ隔テ、支那ニ對ス。

二、岬灣

一、岬……〔富貴角(北端)、南岬、南西岬(南端)、北斗角、三貂角(東北端)〕。  
二、灣……基隆灣(東北)、蘇澳灣(東岸)、瑯瑤灣(西南岸)。

三、島嶼

澎湖島、漁翁島、白沙島(澎湖列島中)、紅頭嶼(東南海上)。

四、山脈

一、山脈……中央ヨリ少ク東方ニ偏シテ南北ニ走ル、高山多シ。  
二、新高山(我國第一ノ高山一萬四千三百尺)、畢祿山。

五、河流

一、臺灣海峡ニ注グ者……淡水河、大甲溪、濁水溪等ナリ。  
二、太平洋ニ注グ者……南方ニ卑南溪アリ。

六、平野

一、臺北平野……淡水河ノ流域ヨリ臺北一體ノ平地ヲ云フ。  
二、西南平野……西南一體ノ肥地ヲ云フ甘蔗ノ産ニ富ム。

七、氣候

熱帯ニ近キ故温度ハ一般ニ高シ、冬季ト雖モ霜雪ヲ見ルコトナシ、南部ハ雨量殊ニ多シ。

八、管轄廳

臺灣總督府、全島ヲ管ス。



臺灣

九、鐵道

- 一、基隆—水返脚—臺北—桃仔園—新竹—苗栗—伯公坑。
- 二、<sup>タカチ</sup>打狗—臺南—嘉義—斗六—彰化。
- 三、臺北—淡水—連ヲル者アリ。

一、臺北

臺北平野ニアリ臺灣總督府ノアル所人口七萬餘、城内、艋舺、大稻埕ノ三部ヨリ成ル近傍茶(烏龍茶)ノ産多ク取引盛ナリ、混成旅團司令部アリ。

二、基隆

臺北ノ東北海岸ニアル良港ニシテ臺灣航路ノ起點ナリ内地トノ取引頗盛ナリ。

三、淡水

淡水河口ニアリ貿易港ナレト港内水淺ク大船ヲ入ル可カラズ重ニ支那ノ厦門ト取引シ茶及樟腦ヲ輸出ス。

四、苗栗

臺北ヨリノ鐵道ニ沿ヒ樟腦産地トシテ名アリ。

一、西部

五、臺中

中部ニアリ舊臺灣府ノアリシ所近傍茶、甘蔗ヲ産ス。

六、塗葛窠

臺中ノ東北海岸ニアル貿易港ナリ。

七、鹿港

臺中ノ西部海岸ニアル港ニシテ支那ニ渡ル最近キ所ナリ樟腦及生蕃地ノ産物集合シ輸出セラル。

八、臺南

西南部ニアリ舊本島ノ首府タリシ處人口五萬傍近ニハ明時ノ遺蹟多シ。

九、海平

臺南ノ西北ニアル貿易港ニシテ砂糖ヲ輸出ス。

十、打狗

臺南ノ南ニアル貿易港ニシテ砂糖ヲ輸出ス。

二、東部

宜蘭ハ北部ニアル都會ナリ南方蘇澳アリ貿易港ナレト盛ナラズ。

十、都會



三、澎湖<sup>マコウ</sup>媽宮ハ澎湖島ノ西岸ニアリ澎湖灣ニ臨ム灣内水深ク列島大艦ヲ泊スルニ足ル頗ル要害ノ地ナリ要塞アリ。

十一、産業

一、農業…東部ハ平野ノ大ナル者アリ一般ニ盛ニシテ米産殊ニ多シ。

二、工業…製茶、製糖業頗ル盛ニシテ産額亦莫大ナリ。

十二、産物…米、茶(烏龍茶)、砂糖、樟腦、食鹽、金。

臺灣地誌復習問題

- 一、臺灣ノ岬灣ハ何々ナルヤ。
- 二、山脈、河流及平野ノ概勢ヲ記セヨ。
- 三、主要都會ノ名ヲ列舉シ其中最モ肝要ナル三都會ヲ撰ラシテ之ヲ概説セヨ。
- 四、澎湖島トハ何處ニアルヤ其主要都會ヲ何ト云フヤ之ヲ概説セヨ。
- 五、臺灣ノ主要物産ヲ問フ。



一、位置

明治三十八年日露不和條約ニテ我が版圖ニ入りシ樺太島ノ北緯五十度以南チイフ、コノ地日本海トオホーツク海トノ間ニアリテ西ハ間宮海峡(韃靼海峡)ヲ隔テテ露領沿海州ニ對シ南ハ宗谷海峡ヲ挾ミテ北海道ニ向フ。

二、岬灣

一、岬…近藤岬(ノトロ岬)、重藏岬(シントコ岬)、片岡岬(テルペニア岬)ノ三大岬南ニ突出シテ左ノ二大灣ヲ擁ス。  
二、灣…七郎灣(テルペニア灣)、東伏見灣(アニワ灣)。

三、島嶼

海豹島(片岡岬ノ南方ニアリ)、海馬島(近藤岬ノ西北ニアリ)。

四、山脈

丘陵性ナル二條ノ山脈ハ島形ニ從ツテ南北ニ並ビ進ム。

五、河流

ポロナイ河(七郎灣ニ注グ)、ナイプチ河(オホーツク海ニ注グ)、スッヤ河(東伏見灣ノ一部ナル千歳灣ニ注グ)。

六、平野

ポロナイ河ノ縦谷ハ樺太南部ノ最大平地ニシテ其他スッヤ、ナイプチノ兩縦谷モ將來有望ノ平野ナルベシ。



樺太南部七、氣候

地域高緯度ナルガ上ニ樺太寒流（東岸ヲ流ル）及ビリマン寒流（西岸ヲ流ル）ノ影響ヲ受ケ且大陸ニ接近スルヲ以テ氣候寒烈ナリ。

八、管轄廳

コルサコフニ民政廳アリテ樺太南部ヲ管ス。

九、都會

コルサコフハモト九春古丹ト稱シ干歲灣頭ニアリテ樺太南部施政ノ中心タリ此地モト本邦人ノ移住セシ所ニシテ港内水淺ク冬季三ヶ月間氷結ノ憂アリト雖モ夏季ハ近海漁業ノ中心地トナリ海産物ノ聚産甚ダ盛ニシテ樺太南部第一ノ錨地タリ。

十、土人

アイヌ族ヲ主トシ少數ノオロック族及ビギリヤック族アリ。

十一、漁業

沿岸到ル所好漁場ニシテ水産ノ利夥シ。

十二、產物

一、海産…鮭、鱒、鱈、昆布等。  
二、木材…蝦夷松、落葉松、櫻松、樅等。

注意

樺太島ハ元來邦人ノ占領移住セシ地ナリシカ明治八年露國トノ條約ニヨリテ得撫以北ノ千島ト交換シタルナリ爾來露國ハコノ地ヲ流刑殖民地トナシタリシガ今ヤ其北緯五十度以南ノ

十三、

樺太（コルサコフ、ウラシミロフカ間ニ軍用輕便鐵道アリ諸般ノ設備整頓後ハ一般乘客諸貨物ヲ扱フ筈ナリ。

樺太南部地誌復習問題

- 一、樺太南部ノ位置ヲ問フ。
- 二、本部ノ三大岬角及ビ二灣ヲ名ザセ。
- 三、本部附近ノ島嶼ヲ名ザシテ各其位置ヲ示セ。
- 四、本部ノ山脈及ビ河流、平野ノ概勢ヲ記セヨ。
- 五、本部ノ氣候如何、又其ノ理由ヲ問フ。
- 六、本部ノ管轄廳ノ所在地ヲ問フ。
- 七、「コルサコフ」ノ位置及ビ概況ヲ問フ。
- 八、本部ノ土人ハ如何ナル種族ナルカ。
- 九、本部漁業ノ狀況如何。
- 十、本部ノ產物ヲ列擧セヨ。

地ハ再ビ本邦ノ領土トナリテ刑餘ノ人民ハ概ネ退去シ本邦人ノ渡航スルモノ日ニ多シ。



韓

國

一、統監府

明治三十八年日露兩國平和條約ノ後日韓新條約ニヨリテ韓國京城ニ統監府ヲ置キ、理事廳ヲ京城、仁川、釜山、元山、鎮南浦、木浦等ニ置キテ韓國ノ外交其他重要ナル事件ハ之ヲ我が監理ノ下ニ置ク。

二、鐵道

一、京釜鐵道

京城南大門ヨリ草梁驛(釜山阜頭ヲ去ル約二十一丁)ニ至ル延長二百七十四哩ト京仁支線(京城西大門ヨリ仁川ニ至ル二十七哩)嶺南支線或ハ馬山浦鐵道(三浪津ヨリ別レテ馬山浦ニ至ル二十五哩)アリ。

二、京義鐵道

京城ノ次驛龍山ヲ起點トシ開城、平壤、定州、安州ヲ經テ新義州ニ達シ鴨綠江ヲ隔テ、直ニ安東縣ニ接ス全長二百九十六哩。

明治三十七八年日露戰役ノ結果我國ハ關東都督府ヲ旅順口ニ置キ民政、軍政ノ兩署ニ別チテ關東州ノ政務ヲ執ラシム、(關東州

一、關東都督府

ハ清國盛京省遼東半島中ノ皮子窩ト普蘭店トヲ連ネテ東西ニ引ケル線ヨリ以南ノ半島ト之ニ附屬セル諸島トヲ併セタル一帯ノ地ノ總稱ニシテ北緯百二十二度、東經四十度ノ間ニアリテ面積約二百二十方里アリ。

南滿州 二、鐵道

所謂南滿州鐵道ハ明治三十八年八月ポーツマスニ於ケル日露兩國ノ講和談判ト同年十二月北京ニ於ケル日清兩國ノ協定ニヨリテ我國ノ割取セシモノニシテ露國ノ西伯利亞鐵道哈爾濱ヨリ起ル東清鐵道ノ大部分ナリ即其延長ハ大連港ヨリ長春(寬城子)ニ至ル五百四十哩以上ニシテ大石橋、遼陽、奉天、鐵嶺等南滿州重要ナル地ヲ經過ス、而テ其經營ハ南滿州鐵道株式會社ニ依テセラル重ナル支線ヲ擧グレバ左ノ如シ

- 一、南關嶺旅順間
  - 二、大房身柳樹屯間
  - 三、大石橋營口ニ置
  - 四、煙臺煙臺炭坑間
  - 五、蘇家屯撫順間
  - 六、奉天安東縣間鐵道。
- 附、奉天新民屯(新民廳)間ノ鐵道モ又大ニ千係アリ。




日本地理摘要終

三、炭坑

一、撫順炭坑(炭質日本ノ北海道夕張炭ト仲ノ)。  
二、煙臺炭坑(粉炭塊炭)。

何レモ南滿鐵道附近ニアリテ支線ヲ以テ連絡ス。  
四、重ナル開港場…大連、安東縣、營口(牛莊)等。









刷印日 明治十四年

行發日 明治十四年

定價金拾五錢

複製

者作著

靖里原大

不許

者刷印兼行發

房書堂元元資合

地番八十町服吳區橋本市京東

潔井直者表代

所刷印

地番二町木鈴區橋京市京東

社會式株刷印亞東

所行發

地番八十町服吳區橋本市京東

房書堂元元資合

元賣發

地番八十町服吳區橋本市京東

店書館隆北資合



# 最新普通學表式全書

袖珍形美本

- 一、本全書は高等學校及其他の專門學校の受験用並に中等諸學校の豫習用、復習用として編纂したるものなり
- 一、以上の目的を達せん爲め簡潔明瞭を旨としたれども重要な事項は凡て之を網羅して其要點を指摘するに努め材料の撰擇と相互の連絡とは著者等多年の經驗によりて最も苦心したる所なり
- 一、最近學校の入學試験問題及び應用問題等を多く掲げて練習用に供せり
- 一、又諸所に余白を存し讀者の備忘事項記入に便せり
- 一、重要な固有名詞若くは事項には大活字傍線等を用ひて檢索閱讀に便ならしめたり
- 一、本書人名地名の稱呼は明治廿五年十一月發表の文部省稱方及書方取調委員の報告に據れり

發行所 東京 會社 元元堂書房



文學士 田淵友彥著

受驗用 復習用 英文典摘要

全一册

定價金拾五錢 郵税金貳錢

目次

1. 總論
2. 名詞ノ種類
3. 名詞ノ變化
4. 複數ヲ作ル法
5. 性ノ詳説
6. 格ノ詳説
7. 代名詞
8. 人代名詞
9. 關係代名詞
10. 疑問代名詞
11. 指示代名詞
12. 形容詞
13. 固有形容詞
14. 性質形容詞
15. 量形容詞
16. 數形容詞
17. 指示形容詞
18. 配分形容詞
19. 形容詞ノ比較
20. 冠詞
21. 動詞
22. 動詞ノ人稱、數
23. 動詞ノ時
24. 動詞ノ直接法
25. 動詞接續法
26. 動詞ノ可成法
27. 動詞ノ命令法
28. 動詞ノ不定法
29. 分詞、名動詞
30. 調
31. Conjugation
32. 動詞ノ形
33. 副詞
34. 單純副詞ノ類別
35. 副詞ノ比較
36. 前置詞
37. 接續詞
38. 間投詞
39. 用法ニ依ル文章ノ類別
40. 構造ニ依ル文章ノ類別
41. 單文ノ分解
42. 句ノ種類
43. 節
44. 句點法
- 不規則動詞表

文學士 大原里靖君著

受驗用 復習用 地文學摘要

全一册

定價金拾錢 郵税金貳錢

目次

- 第一篇 總論
- 一、太陽系
- 二、地球ノ形、大サ
- 三、地球ノ密度
- 四、地熱
- 五、地球ノ運動
- 六、緯度、經度
- 七、晝夜、說明
- 八、四季
- 九、標準時
- 十、月蝕、日蝕 問題
- 第二篇 陸地
- 一、陸地概説
- 二、陸地ノ高低
- 三、陸地ノ構成
- 四、火山
- 五、火山脈
- 六、火山活動ノ餘波
- 七、地震
- 八、汀線ノ上下
- 九、大氣ノ陸地變動
- 十、水ノ陸地變動
- 十一、生物ノ陸地變動
- 第三篇 大氣
- 一、大氣概説
- 二、大氣ノ溫度
- 三、大氣ノ壓力
- 四、風ノ概説
- 五、海陸軟風、季候風
- 六、大氣ノ循環、貿易風
- 七、旋風
- 八、雲
- 九、雨雪、霜露
- 第四篇 海
- 一、海水
- 二、海水ノ色
- 三、海ノ區分、面積
- 四、海底海深
- 五、海水ノ溫度
- 六、波浪
- 七、海嘯
- 八、海流
- 九、日本ノ海流
- 十、潮流
- 第五篇 生物
- 一、生物分布説
- 二、世界生物分布
- 三、我國植物分布
- 四、我國ノ動物
- 補遺
- 一、太陽系ノ成因
- 二、山嶽ノ成因
- 三、陸地變動ヲ起ス營力
- 四、地形ノ成因
- 五、臺地及盆地

附錄 自明治三十三年度至三十九年度諸官立學校入學試驗問題



文學士 大原里靖著

受驗用  
復習用

# 日本地理摘要

全一冊

定價金拾五錢  
郵稅金貳錢

## 目次

- 第一篇 自然地理 一、位置 二、面積 三、山系 四、水系 五、海岸線 六、海流 七、氣候 八、天產 問題
- 第二篇 政治地理 一、住民 二、教育 三、宗教 四、政治 五、兵備 六、產業 問題
- 第三篇 地方誌 畿內(問題) 東海道(問題) 東山道(問題) 北陸道(問題) 山陰、山陽道(問題) 北海道(問題) 西海道(問題) 北海道(問題) 臺灣(問題) 樺太(問題) 附記 韓國及南滿洲

文學士 大林德太郎著

受驗用  
復習用

# 日本文典摘要

全一冊

定價金拾五錢  
郵稅金貳錢

- 第一章 緒論 文字 聲音 第二章 品詞 第三章 動詞 第四章 形容詞 第五章 助動詞
- 第六章 助詞 第七章 接辭 第八章 係結法 呼應法 第九章 文ノ構造 第十章 假名遣
- 附錄 問題及ビ例題ノ解答

- 生理衛生摘要
- 植物學摘要
- 動物學摘要
- 物理學摘要
- 化學摘要等
- 其他續々出版!!



文學士 大林徳太郎著

受驗用 復習用 日本史摘要

全一冊 定價金拾五錢 郵税金貳錢

文學士 田淵友彦著

受驗用 復習用 萬國地理摘要

全二冊 定價金拾五錢 郵税金貳錢

文學士 大原里靖著

受驗用 復習用 東洋史摘要

全一冊 近刊

文學士 田淵友彦著

受驗用 復習用 西洋史摘要

全一冊 定價金拾五錢 郵税金貳錢

理學士 久田 督 平松 晃 共著

(明治卅八年三月廿七日 文部省檢定濟)

○新選近世化學教科書

全一冊 洋裝 定價金 七拾錢 小包料 金拾錢

紙數四百頁以上

本書の 特徴

- 一、凡てを網羅して殘す所なく而して殊に最近學說に於て詳しき事
- 二、説明尤も平易にして解し易き事
- 三、挿畫の多くして且つ鮮明なる事
- 四、知識の應用を自在ならしめんが爲に數多の問題を挿入せしこと
- 五、有機、無機、金屬、非金屬の隨意的分類に束縛せられざるやう務めしこと

されば本書は中學生諸君の參考書として尤も適等にして又各種學校受驗者の準備材料として欠く可らざるものなり



斯波貞吉編註

○日露英

詩

集

全一冊

定價

金

拾

四


錢

本書は日露の戦争に關し東郷大將を始めとし日露兩軍の將校及び戰場、大和魂、武士道等の事項に就き英米各國詩文の大家諸先生が作詠せられたるもの、優逸なるものを更に英文に精通せる著者が撰擇して註釋を加へられたるものなれば苟も英語を解する人は必ず一讀せざるべからざるの良書なり

253

417







049617-000-2


特61-721

日本地理摘要(受験用復習用)

大原 里靖/著

M40

BEM-0320



特6

72