

松陽縣志卷一

輿地志

分野

沿革

疆域

形勝

昔禹平水土肇九州以宅四隩疆土既畫而分野之星次以詳周官司空掌邦事居四民時地利蓋以地之所載凡夫廣穀大川財用於是乎生衣食於是乎出政不徒以幽壑靈巖供登覽游泳而已也松邑羣山環繞澗水滌紆物曲土宜各有攸利察其平陂高下辨其燥濕剛柔於焉物以阜民以安胥在是矣志輿地

輿地志一

分野

松陽縣志

卷一

輿地

分野

府志載疆域之有分野以疆土奠麗上與列宿相應所以察災祥稽氛祲也前漢地理志吳地斗分野即今之會稽等郡則處雖偏隅孰非天之垂象乎

隋書地理志於辰在丑吳越之分野

府志載按天文斗次星紀

舊志載晉天文志自斗十二度至須女七度為星紀

宋史天文志南星魁也北星杓也石申曰魁第一星主吳

一二星主會稽松會稽之支邑也

史記天官書吳之疆侯在熒惑占於烏衡熒惑烏衡南方星也觀斗魁之躔度則邑之休徵咎徵可覘矣

崇禎處州府志處州古括蒼地於天文屬揚州斗分爲牛女之次上直少微星應處士

舊志載按天文星紀在丑而吳越揚州應之松次吳越乃揚州域也揚州上應星紀祥繫斗牛以上舊志

謹按處州府志云志乘首列星野均主吳越斗牛恆星不移之說但列宿麗天東行隨天西轉七十二年差一度是以月令中星與堯典不合如房宿次卯今次寅婁宿次戌今次酉矣非竟不移也若以厚重不遷之地統健行不息之天證麗天東行之宿謂某縣入某宿若干分析及微茫援古例今而不知今於漢志亦猶月令之


於堯典也惟分野之說沿習已久未便遽刪姑存其說並附舊圖於後以俟精於推步者高煥然謹誌

附說松陽縣地球經緯之位置

謹按浙江省地球志云中華建國五千年定都北京歷七百年是以地球經度定京兆中央觀象臺爲中線全國經度以此爲準松陽爲東經三度一分又云中華全在赤道之北居於溫帶浙東更在溫帶之中緯度以赤道爲準松陽爲北緯二十八度二十六分此說似較分野爲有據高自卑記述

松陽縣天文丑分牛宿圖

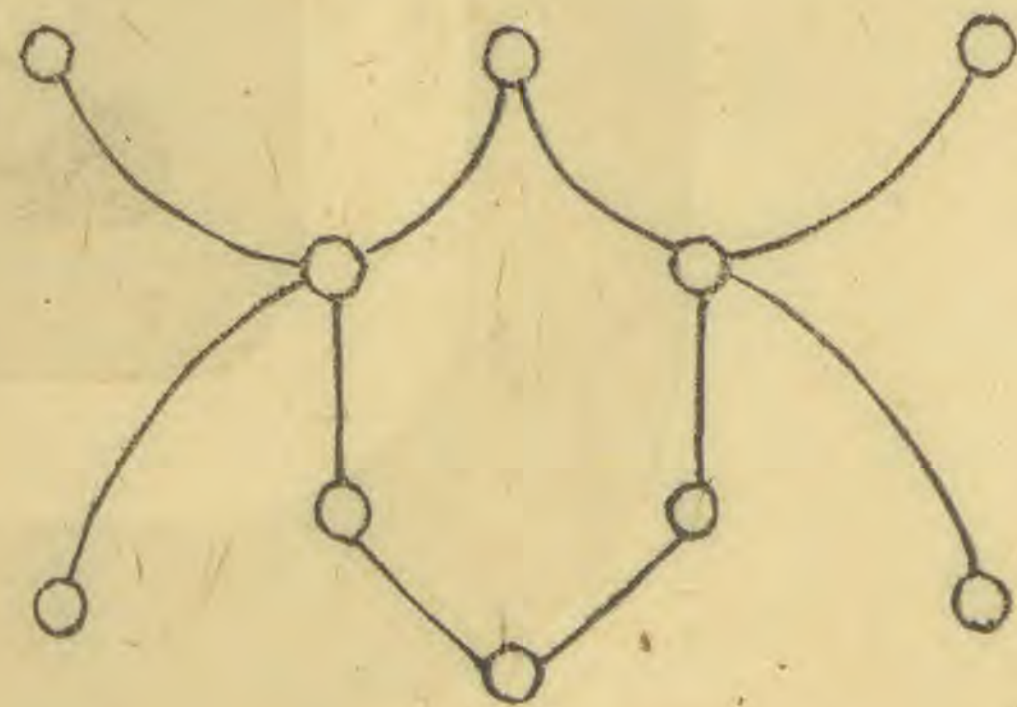
右旗



河鼓



天雞



天淵

松陽縣志

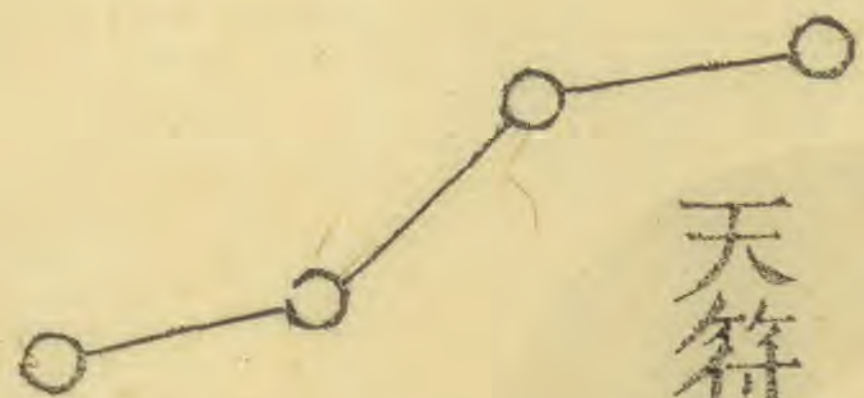
卷一

輿地

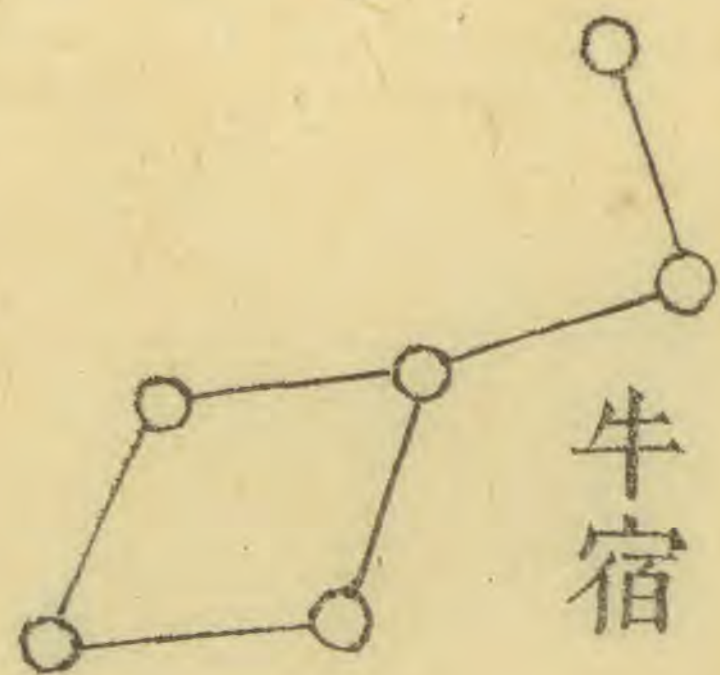
分野

三

天符



牛宿



九坎

左旗

天田

輿地志二

沿革

禹貢揚州域春秋屬越戰國屬楚

秦始皇五年滅楚以其地屬閩中郡

漢初從諸侯滅秦又佐漢擊楚孝惠三年立越王之後瑤
爲東海王屬東甌國武帝黃龍元年伐東甌以其地爲
洄浦縣屬會稽郡

東漢爲章安縣南鄉地獻帝建安八年分置松陽縣

三國吳太平二年以會稽東郡爲臨海郡松陽屬臨海郡
晉太甯元年分臨海爲永甯郡太康元年爲永嘉郡松陽

松陽縣志

卷一

輿地

沿革

四

屬永嘉郡

隋開皇八年廢臨海永嘉兩郡爲縣又分松陽之東鄉地
置栝蒼縣九年合栝蒼松陽臨海永嘉四縣爲處州尋
改爲栝州松陽仍屬之

唐改栝州爲縉雲郡以臨海縣置台州永嘉縣置温州改
栝蒼縣爲麗水縣陞松陽縣爲松州武德八年廢松州
復爲縣景雲二年刺史孔琮復奏栝州爲處州分松陽
以西地置遂昌縣乾元二年分松陽以南地置龍泉縣
五代梁開平四年吳越王錢鏐改爲長松縣晉天福四年
歲旱縣令陳時祈雨於百仞山白龍見以聞於吳越王

元瓘改為白龍縣

宋咸平二年郡守楊億請復為松陽縣隸處州路屬浙東道

元改處州路為總管府屬浙東道松陽縣仍隸之

明改總管府為處州府隸浙江布政使司仍屬浙東道松

陽縣隸處州府

清因之仍屬處州府

中華民國處州府廢松陽縣改隸甌海道

松陽縣志



卷一

輿地

沿革

五

松陽縣沿革表

唐虞夏禹貢揚州之商揚州之域

周初屬揚州春秋時屬越戰國屬楚

秦始皇平百越分天下為三十六郡屬閩中郡

西漢初從諸侯滅秦孝惠三年立越王之後搖為東海王屬東甌國武帝黃龍元年伐東甌徙東海王於淮以其地為回浦縣屬會稽郡

東漢光武時改松陽為章安縣順帝為永甯縣獻帝置松陽郡

三國 吳赤烏二年以永甯
 晉 太甯元年又改臨海為永甯
 隋 開皇九年廢臨海永嘉二郡分松陽東鄉地置栝蒼縣
 為羅陽縣太平二年以會稽東郡為臨海郡
 唐 武德中以松陽為松州八年廢州改為縣景雲二年割松陽以西地置遂昌縣乾元二年又割松陽以南地置龍泉縣

五代 唐末吳越王錢鏐改為長松縣晉天福四年歲旱縣令陳時祈雨於百仞山白龍見改為白龍縣
 宋 分天下為十九路以縉雲郡為處州路屬浙東道咸平二年復為松陽縣隸處州府

松陽縣志

卷一

輿地

沿革

元 改處州路為總管府屬浙東道松陽縣隸總管府
 明 改總管府為處州府隸浙布政使司仍屬浙東道松陽縣隸處州府
 清 松陽縣隸處州府

中華民國 處州廢以松陽縣隸甌海道

與地志三

疆域

東界距西界一百二十里

按松陽地勢東至堰頭七十里西至洋坑五十里合一百二十

里舊志作一百九十里無據

南界距北界一百四十里

按松陽南至大橫坑一百一十里北至平田三十里合一百四

十里舊志作一百三十里無據

東南界距西北界一百二十里

按松陽東南至石子嶺六十里西北至界首六十里

合一百一十里舊志作一百一十里無據

東北界距西南界一百八十里

按松陽東北至桐榔六十二里西南至龍虎坳一百二

十里合一百八十里舊志作一百四十里無據

松陽縣志

卷一

輿地

疆域

七

由城東至堰頭界止七十里東即麗水縣松陽距麗水一

百二十里

按舊志至堰頭作七十五里距麗水作一百三十里誤

由城東南至石子嶺下界止六十里南即雲和縣松陽距

雲和一百二十里

按舊志至石子嶺作七十五里距雲和作一百三十里誤

由城西南至龍虎坳界止一百二十里西即龍泉縣松陽

距龍泉二百二十里

按舊志至龍虎坳作一百七十里距龍泉作二百四十里又作一百

九十里均誤

由城西北至界首界止四十里西北即遂昌縣松陽距遂

昌六十里

按舊志距遂昌亦作六十里

由城北至平田界止三十里北即宣平縣松陽距宣平六

十里 按舊志又載東北至宣平縣一百一十里查東北至宣平均係小路計有四條里程未能詳載舊志所載里數均不適合未悉何指

由縣至處州府一百二十里 按舊志作一百三十里

由縣至甌海道四百里 按舊志未載

由縣至浙江省六百里 按松陽由龍游至蘭溪二百四十里蘭溪至杭縣三百六十里合六

百里舊志作一千二十五里誤

由縣至北京四千里 按中國形勢圖說載北京至天津二

十里浦口至江寧十二里江寧至上海六百零三里上海至杭縣三百六十五里合省至縣計程六百里共四

千里舊志作四千里五百八十里誤

附都莊 舊志都莊列入賦役今照府志附於疆域之後

松陽縣志

卷一

輿地

疆域

松陽舊設六鄉二十九里二十六都四十八圖今依舊志分都列莊並有舊志漏載莊名悉查補之仍將各鄉里名目列表於前以備稽考

一曰移風鄉 為里七

濟川里 一都十圖

綏和里

會甯里 二都三圖

善政里 二都六圖

遵化里 四都五圖

昭融里

白沙里 二十都七圖

二曰旌義鄉 為里五

茂春里 五都三圖

平館里 六都三圖

景化里 七都四圖

報政里

瑞應里 八都三圖

三曰布和上鄉爲里四

彰教里九都三圖 懷德里十都三圖

永政里十一都六圖

務財里十二都二圖

四曰布和下鄉爲里四

歸厚里十三都十圖十四都四圖 永德里十五都四圖 鳴弦里十六都一圖

永風里二圖

五曰九芝鄉爲里五

三秀里十七都二圖 仙興里 康濟里

協甯里十八都十圖 嘉德里十九都二圖

六曰惠洽鄉爲里四

松陽縣志

卷一

輿地

鄉里

九

樂安里二十一都三圖 千秋里二十二都四圖 石馬里二十三都六圖

忠原里二十三都三圖二十四都四圖二十五都五圖二十六都一圖

城四隅爲一都 城東橋亭 下馬 東閣 要津 朱

山 明德 城南南濟 荷田 驥湖 善觀 太唐

官塘 陳巷 濟川 城西太平 五福 東琳 山

川 儒行 南勳 大市 明倫 狀元 城北仁壽

永慶 朝天 家興 熙甯 文華

二都項弄 中央圩 白沙 過路郎 永福 周全

青蒙 匣頭 水車

外三都葛山頭 林村 桐溪 官溪 大路口 舖門

匣源 寺後山 梁連 彩灣 五尺坑 茂壇
 內三都源內 孫源 劉富岱 嶺上 碗藜 淡竹
 紫草 黃嶺根 呈回 周山頭 墓旺 后壩 油
 田 泉址 倉隴源 上田 半嶺 楊梅坪 思步
 下田 朱竹 上庄 里庄 楊家堂 宋庄 毛
 源 尹源 后番 里黃 水竹 洞軍 上源
 外四都竹客口 西河 發祥 項橋下 茂洋塔 塘
 村 北山 烏石前 雙坑口 上項 烏岱 河村
 丁山頭 邵山腳 西園 壇下 白仙岡
 內四都柘坑 上浪樹 東坑 西坑 陳家舖 平田
 松陽縣志 卷一 輿地 疆域 十
 庄后 下包

五都王村 石門 大徐 石門圩 石角 爐下 灰
 弄 上林頭 塔寺下 中央圩 十五里 高峰
 下亨 岡後 五都洋 烏井 官園 大塔頭 姥
 橋後 翁村 黃岡頭 饅頭石 葉家 徐庄 李
 宅 姥橋下 處岡山 大荒田 烏石下 劉宅山
 六都吳弄 瓦窰岡 應店 寺口 後村 維新 儀
 橋 鄭家 太村 半嶺 砌礮 高山 和尚藜
 山後 山下洋 寺後 里河 山兒下 西路 郎
 下 五嶺 上園 李村 以上三庄宣平
轄松邑有糧

七都黃埠頭 上河 新處 謝樹蔡 坳頭 岡下
五木 角頭 梧村 圳頭 黃連山 東湖 西湖
新村 大湖溪 上蔡 金村 新塢 徐學 安
甯 下連畝 黃處 黃圩蔡 淨村
八都古市 下街 塘岸 大井頭 城頭 三角壇
觀口 陳村

九都庄門 葉川頭 缸窰 半架月 下定 卯山后
東角壟 卞頭山 馬踏嶺 黃坑口 太平山
黃山頭 劉坑 橫坑 大竹 千義坑 外塋 梧
桐口 葉家田 以上一二庄
遂昌轄

松陽縣志

卷一

輿地

疆域

十一

十都上方 上壩 永興 田舖 高金 烏連 朱坑
浪下 長濂 大嶺腳 角陷 塘棟 樓石頭
赤岸 釋梓山

十一都界首 大石 後周包 匣坑 小竹囿 西明
周 楊村頭 泉庄

十二都內孟 上源口 徐鄭 外孟 大墓山 塹頭
上塹頭 橫溪 上艾 宋坦 大畝 建塢 大
嶺根 孟坑 坳後 丁岱 合湖 淡竹 大南坑
云台山 塔嶺 北坑山 半山 平卿 大舖
上庄 李山頭 周坑 謝村 道惠口 道惠 鄭

嶺根 墓田 大嶺里 白沙岡 直源頭 燒火坑
程路 洋坑 西坑 應岱 帝石

外十三都上安 潘連 項宅 後劉 下源口 西源

球坑 小南坑 外石塘 坳後 洋嶺腳 內石

塘 杭坑 新處 東鉢頭 石板嶺 珠岱 岡頭

官嶺 張山頭 竹囿 後鄭 庄後 杭坑下

周坑 上杭 丁岱

內十三都大嶺腳 丁坑 犁埠坑 斗潭 白蔴山

盤坑 吳往 安坑 泥山頭 根坑 大樹後 金

竹 黃砭 支木 山乍口 范山頭 神垓 籐居

松陽縣志

卷一

輿地

疆域

十一

口 巖坑 濟上 高葵 小珠岱 西演坑 高亭

砭頭背 西演頭 粗壟 竹蓬 散甫 下陳

陳坑 小吉 周安 溪口 白巖 東渡葵 吳山

頭 吳樹塢 大坵下 文嶺後 烏巖 楓坪 大

栗壩 犁樹下 南坑兒 菱塘 軍廷殿 何庄窟

潘山頭 黃埠塢 葉葵 塘魚岡 根下 洋庄

源 老鴉坑 金山頭 白砭沿 大山 安岱後

白客葵 大畝 大根 全畝 沿坑嶺頭 大坳頭

十四都力溪 高嶺村 下馬坑 高岸 泉塘口 包

村 順村 塘頭 林澤 溪下 黃田 徐山 後

肖 李村 大徐 周弄口 新村 岡頭 淨村
陳村 城村 福村 坑前 興村

十五都齋垵 桐村 小石 橫岡山 東市 毛庄
郎衣山

十六都毛村 大路 塢頭 東關 桐樓 坑西 壩
口 上棟圩 浮橋頭

十七都下陽 官田 楊村 葉村 上項弄 葉墻頭
寺嶺下 丁項村 上葉塔 外村 河頭 新村

上十八都赤巖 下南岱 上南岱 岱頭 項坑 橫
坑 斗米坳 正間山 膳壟 吊垵 大坑源

下十八都可重旺 潘坑 北山 周嶺根 黃庄 龍
坑 陳田

內十八都小竹溪 橫岡 下坑 后畚 大嶺頭 赤
圩 石井 蒲弄 紫塢

外十八都大竹溪 松山 大荒田 三家堂 蔴藜
花田 廖家 前坑 苦馬塘 東塢 西嶺根

楊里洞 盤龍 東關源 烏石壟 朱口 牛背脊
小嶺頭 包安山

十九都赤塔 塘藜 水南 黃泉頭 安樂山 外水
碓 山壟 東江藜

外二十都徐村 程村 白沙圩 掌內 鄭弄口 南
 山 大陂頭 路里 橫山 踏埠頭 岩下 新村
 清源全 橋頭 上黃 岩西 岡頂 冷水坑
 項坑源 東嶺 潘村 馬蹄泉 坑口劄 宅沿頭
 占垵 砭巖殼下
 內二十都橫水口 樹梢 梅村 大棟壩 大陰 橫
 樟 燕田 小后畚 何山頭 王山頭 余葉 召
 樓 黃南 五部 西坑口 曹竹 李坑 大橫坑
 烏弄 台坑 潘坑 中橋 仁里壩 小蘇坑
 司武坪 高垵背 蟾湖 洋坑埠 雙坑口 洋坑
 源 小源 青石壩 坳裏 雙港 葉名山

松陽縣志

卷一

輿地

疆域

十四

二十一都百步 五合圩 茶排 夫人廟 南山下

蔡宅 大片頭 倉源頭 南嶺 大蔡 後宅 三

接橋 上山頭 下山頭 港口 上包 西山 包

山腳 樟樹下 趙圩壩 外壩子 下包 桐坑

山邊 夢嶺腳 天堂坑 周弄源 茶舖 下宅街

社處后 周嶺腳 溫岱岡 高坑 白蔴山 三

坑子 金鐘山 橫路下 白峰 犁樹岡 包處坑

牛欄壩 後門山 周宅蔡 潘山頭 芥菜源

石寺源 蔴廠 小山頭 二灘壩 大陰源 虎山

壩 下蔡 坑門口 香菰蔡 赤圩坑口 蔴園
後岱山 上山蔡 苦株樹下 下壟 大嶺後 天
驚孵蛋 大樟源 弓橋 百鳥朝王 小地源
二十二都項山頭 呂潭 程路後 南坑源 南坑口
黃店舖 排舖 西山腳 五尺口 土源坑 吳
村 東田 石鼓 龍灣 牛舖 楊高坪 南洲
魯坑 陳下 下木廠 田舖 西坑 章村源 風
洞 西山 藍篷 潘弄 田邊 西坑口 黃巖
大王廟 石馬舖 潘山頭 陳樂山 企壇 東風
坳 小槎坡 藍田河 獺背 白馬蔡 白鶴嶺

樟樹下 大烏棚 黃菴 七里嵐 金山頭 坑頭
源 上弄源 石馬源 中央坑

二十三都小槎 內陳 田塘 東坑 石坑 源坑
乾坑 霧嶺墳 務公莊 西夏源 上牛塘 柴後

西坑 龍潭背 後斜 徐山 金村圩 裕溪
源底 青田圩 青樾山 葉細後 支山頭 雙坑

口 隔溪山 陳村 赤路圩 新渡 姜山嶺腳
茶坑 烏奴 黃地 陳坳 碓谷埠 鳳弄源 洋

大坑 大坑頭 香山寺 靄溪 黃店圩 麥坡
二十四都象溪 山庄 嶺下 高嶺 下坑源 淨居

口 毛弄 大塢 金鐘 對山 大劄 坑里 東
源 岡下菴 猪獐 吳司 大坑 西坑 黃店
淨居包 樓底 上梅 壠背 小步塘 高書 大
墾 石牌門 小佛兒 小西 陳坳 焦樹 西山
西坡 陳家里 風門坳 白鹿山頭

二十五都魯峰 板橋 下倉 桐榔 潘八 苦竹弄

插葱 對村 東坑 張山 潘山 水艾均 庄

頭源 楓嶺根 魯西 村頭 黃嶺頭 山背 高

山 樓山 大山後 馱貓窠 牧牛山頭 薺上

半嶺 塘里源 仰天河 板橋嶺頭 角邊 礮頭

松陽縣志

卷一

輿地

疆域

十六

凸 田垵春 西焦 雙隔坵 大坵籠 黃碧垵

安成畝 後塘 雷山頭 崗沿 潘家弄 靛青弄

大紡車 金弄 木杓弄 萬嶺腳 銀坑 騎馬

岡 坑上源 沙岸坑 白坑 塘弄 後山垵 下

蔡兒 杉樹園 石馬下 葉家田 橫嵐

麗水轄

二十六都堰頭 堰閣 堰山 平地 堰后 喬木瑾

馱林 公墓 內蔡 外蔡 莪山坳 火炎山

大片 章山 田蔡 謝坑 書堂 白嶺 排墓

東后 風洞壇 金坑坳 金瓜塘 陰弄 新渡坑

寨頭 仰天飯甌 金坑

麗水轄

輿地志四

形勝

府志載松陽在郡西上游境內平行寬廣西北以赤溪竹
峪爲肩鑰東南以寨頭南嶺爲藩籬

嘉靖通志云松陽縣馬鞍青蒙列其東雲巖翠屏峙其西
舊志云馬峰屹立牛嶺紆廻東則萬派分流以入於海西
則千溪共匯以入於江懸巖巨壑卓阜崇岡翠劄稱雄
白峰聳秀層巒綿互望中開百里之郊原衆市廻環幅
裡聯萬家之雞犬

舊志載宣慈後峙劍水前深麗澤左紆平昌右據

松陽縣志

卷一

輿地

形勝

十七

舊志云廣谷大川足徵靈淑名山偉澤壯觀東南

府志載古松陽縣治在今縣治西二十里舊市唐貞元間
始徙於今治舊縣址至今猶存舊市其間居民稠密尤
爲一邑之勝

輿地志五

山川

舊志云松之山川自天姥中攢則爲箬簦山爲龍鳳山爲百聖山穩坑之水出焉分而爲香乳山玉巖山左右二流出焉會爲夏川龍鳳山蜿蜒百疊爲風門山中爲南岱山其極高處爲望祀山又折而爲亞岱山其上出霏溪又上水出橫溪源中爲留名山南岱水出其右亞岱水繞其左左右合流爲中澳川出白龍津穩坑水出平昌龍鳳峽過平昌侵雲嶺東轉爲長松山右水出宣慈左水爲平昌大溪長松山下出水爲梧桐源與大溪合

東行一百二十里與宣慈水合於石牛長松山中上爲馬鞍山石罌山下爲蔡尖山爲鍾門山爲北斗山爲卯山爲酉山蔡尖山水爲湖溪出石龜山崙山爲崙溪源至河雲橋崙山之東爲封壽山下爲邵尖山水至婺橋出石筍山與白龍堰合流邵尖山左自七星巖澹竹寨山曲折而南爲馬鞍山山下眾水合出於廻龍橋至青蒙山石虎潭風門山諸水由九芝山出大竹溪夏川諸水出大陰山石倉山爲宏溪白龍津之水積於百仞山下滙於鐘潭自青蒙山與橫山合左水出裕溪右水出小楂溪又左水出五赤溪右水出南坑此松邑山川之

大凡也

以上舊志原文

謹按天姥山在括蒼東北近於縉雲而與松陽則遠不相屬松陽境內又別無天姥之名龍鳳峽卽龍虎坳在松西南龍泉界侵雲嶺在松北遂昌界中隔溪港絕不相連何以得過其實松陽山川發源雖共出於楓嶺而正脈一枝則來自遂昌侵雲嶺旁脈一枝則來自龍泉龍虎坳南北分行迴不相涉也又裕溪小槎溪在下游距橫山遠五赤溪南坑口在上游距橫山近溪道順流自上而下須先五赤溪而後裕溪舊志所載南北混淆上下倒置殊多失實因命小兒自卑代往追尋悉心查

松陽縣志

卷一

輿地

山川

十九

勘分山脈水系記述之庶較爲詳實爾

高煥然謹識

附說松陽縣山脈

謹查松陽山脈起點於仙霞仙霞東南有楓嶺乃浙江甌江之分水嶺卽閩浙之分界也分界以後其一自東經遂昌侵雲嶺入松陽迤邐北東而下宣平麗水與括蒼山脈相連其一自南經龍泉入松陽迤邐西南而界雲和麗水與雁蕩山脈相接此兩大幹也其屬於北東一脈首爲長松山俗名牛頭山南水出松陽北水流宣平實爲松宣之分界向南起伏爲西馬鞍山爲石罌山爲萬壽山下爲赤溪巖山卽獅子巖長松山中蜿蜒爲

太平山爲卯山爲北斗山爲庄門山爲蔡尖山爲靈鷲山爲封壽山爲邵尖山分脈爲石龜山爲上方山爲石筍山爲雲龍山爲望松山爲西屏山爲洞陽觀山爲青雲山爲玉蓮山又長松山中曲折爲淡竹碗寮山爲紫草山爲洞軍山南下爲東馬鞍山分脈爲白麻山爲白鶴山爲石佛山爲黃山爲雅溪山爲風洞山爲石馬山爲第一峰爲循居口山向東北爲朱尖山分脈爲壟崆山爲高山爲張山爲崇覺寺山界麗水之鼓板山馬尾山詹山向東南爲蓮花山分脈爲東山爲銅鐘山爲對山爲徐山爲樓山爲章山爲潘山界麗水之外寮山莪

山此一大脈也其屬於西南一脈首爲龍鳳山向東南爲箬寮山爲小蘇山爲五哀山爲燕山爲蛤湖山爲大英山爲石倉山向南爲蓮華山界雲和之鳳尾山向北爲周嶺山折東爲南洲山爲象溪山爲小槎山爲蘭花山爲楊山爲堰山終止於火炎山伸入溪流此又一大脈也又自龍鳳山向北爲香乳山爲百聖山爲全豪山爲太平田山爲高翠山爲爛泥山爲卓峰山爲隆瑞山爲雲台山爲紫全山爲鳳凰山爲酉山與獅子巖卯山相對此一小脈也又自龍鳳山向東北爲金鐘山爲天馬山爲玉巖山爲蘆塘山爲彈子山起伏爲風門山爲

南岱山爲望祀山左爲玉華山右爲留名山外爲九芝山獨立爲百仞山與望松山相對此又一小脈也其亞岱山向東南爲后岱山折東爲白峰尖爲西山終止於釣魚嶺其留名山向東爲有道觀山卽南巖山爲雙童峰爲白雲山起伏爲橫山與釣魚嶺相接此又小脈中之支脈也凡此皆松陽山脈之大概也

高自卑記述

附說松陽縣水系

謹查松陽水系分兩源一自界首至堰首自西北達東南直下麗水者爲大溪卽松川也發源於遂昌貴義嶺至佳溪卽界首入松陽境溪流至大石則有南來內里

源水入至獅子口有北來赤溪源水入至后周包有南來匣坑源水入至橫溪有南來周嶺根大南坑上源口各水入至赤岸下有北來擇子山水入至古市上有梧桐溪自遂昌北來水入至排舖曰清溪有南來杭坑小南坑官嶺各水入至古市下有北來黃坑口水入至黃淤寮有北來庄門水入至力溪有南來東關源水入至上河村外湖溪有北來湖溪源水入至和仁橋卽河雲橋外崙溪有北來砌砭水入至河頭有南來橫坑南岱各水入至寺嶺下曰霏溪有南來黃庄潘坑小竹溪大嶺頭大竹溪各水入至石筍腳有北來四都源姥橋水

入此處以下曰赤塔溪離佳溪四十里古紫荆村在大溪北岸今松陽縣治在焉至項弄有北來劉富岱水入至橫山有南來巖西鄭弄口各水入至青蒙有北來三都源淡竹上田各水入下此至金鐘潭有石巖如帶橫互中流僅留小缺通舟曰石門枕至水車有北來思步水入至港口與小港相滙合離佳溪六十里此松川上游也一自龍松坳卽龍虎坳至港口自西南達東北橫入大溪者爲小港其發源又分斗潭玉巖兩小支斗潭一支發源於龍松坳至金馬橋有南來南坑水入至高亭有西北來巖坑水入至斗潭有北來穩坑嶺泥山頭

各水滙焉南流至楓坪有南來丁坑水入至黃步塢有南來李樹下水入曲折至排居口乃與玉巖支水合離龍虎坳四十五里此一小支流也玉巖一支起源於洋坑犁步坑東南流至周安橋有北來周安水入至白巖有西來烏巖水入至溪口曰夏川有南來吳樹塢東渡寮神水嶺各水北來烏磁水入東北流至竹櫟有北來大嶺腳松樹坑各水入曲折至黃磁有東北來范山頭水入東南流至排居口乃與斗潭支水合離洋坑犁步坑二十里此又一小支流也兩流相合東北至坳頭有北來余葉洞主源各水入此處可通舟筏焉東流至黃

南有南來大平田水入曲折至弓橋有西南來大潘坑大蘇坑大橫坑小蘇坑各水入南流至洋坑埠頭有南來洋坑源水入至大英有南來箬竹水入至橫水口有南來石倉源水入曰宏溪直出港口與松川大港相合自龍松坳至港口百四十里此小港一源之總匯也兩源合流於大溪東下至里潭有南來寺源坑水入至雅溪口有北來里庄尹源雅溪坑各水入至南坑口有南來陳六山中央坑南坑源各水入至黃庵口有北來石馬源水入東南流至循居口有北來蓉川魯西坑里各水入至小槎東南來西坑東坑西夏源各水入東流至

裕溪有北來黃嶺頭裕溪源各水入至寨頭有北來烏叻水入至源口有南來洋大坑凰隴源各水入至嶺腳有北來章山水入至靄溪有南來麥垵水入至堰頭有西北來馱林源水入直下麗水之大港頭與龍泉雲和諸水相匯合經青田入甌海自港口至此五十里此松川下游也獨有穩坑之水西北流出遂昌安口又呈回周山頭黃嶺根各水東北流出宣平五尺坑又洞軍上源里黃各水東南流出宣平白砒下又潘八張山板橋桐榔各水北流出麗水畎岸另一溪流直至石牛方與大溪匯合順流到海此則雖在松界之水而非松川之

所容納者也凡此皆松陽水系之大概也高自卑記述

謹按舊志所載各山川道里方向均極紊亂又如石筍山與上方山截然隔斷乃誤以上方山中小赤壁等名目附註於石筍山之下其餘混雜尚多今就所知略為更正排次之

古洞山 在縣西南二百里高九千餘丈自西南五嶺而來至此將入栝松界中有龍淵按此山非松界無從查考

天姥山 在縣西南四十里高二百餘丈其中烟雲五色洞壑幽深中有石佛石鼎石牛石馬背上有百鳥百獸跡昔有道人結屋修煉於此因闕泉道人鑿石得之至

松陽縣志

卷一

輿地

山川

一一四

今不竭

按此山距縣僅四十里往往復查詢並無其名姑存其舊以俟查考

箬簩山 在縣西南一百四十里高五六千丈上出鑛冶

嘉靖間封閉

龍鳳山 在縣西一百里高五千丈形勝盤繞甲於一邑

龍虎隘在其前

龍虎隘 在十三都高亭去縣西一百二十里高三千丈

有奇山半為龍虎坳東龍泉界兩山對峙中通一綫倚山設險鳥雀不通誠松邑西界之鎖鑰也

金鐘山 在縣西一百十里形如覆鐘上有七寶廟左為

集善堂奉大士像祈禱輒應

百聖山 在縣西南一百里高四千丈水出穩坑山多靈
應人皆祈禱

太平田山 在縣西八十里十三都周安里高五千丈山
頂平坦有田十數畝山勢盤曲林木森翠

全豪山 在縣西八十里高四千丈中有阿如盤廣可十
畝喬木森列澗水潺潺幽勝爲最

高翠山 在縣西七十里十二都高九千丈層巒疊嶂陟
其巔可覽一邑之勝松陽諸山之極高者

香乳山 在縣西一百里高三千丈昔章思廉修煉於此
嘗鑿石穴納磁甕於中巨腹歛口若生成然人皆異之

松陽縣志

卷一

輿地

山川

一一五

詩載
藝文

玉巖山 在縣西南一百里高五千丈中有石巖如屋可
容百餘人下有多福寺

雙乳峰 在玉巖大嶺腳村北十餘里萬仞山巔有兩峰
對峙尖圓似乳並有清泉常出不竭稱爲龍窟每逢霧

起必有大雨

詞載
藝文

天馬山 在十三都斗潭離縣西九十里高五千丈

蘆塘山 在十三都支木東去縣西九十里高三千餘丈
巔有池廣三畝許清可見底池環松檜月夜波光林影
掩映激射最爲清幽雅景里人何君澤建亭其上顏曰

金波夜月

詩載藝文

彈子山 在縣西九十里高千餘丈小石嶢嶢宛如彈子

雲嶺險仄斜出山椒蒼松夾道遙通香乳山地最清涼

人多避暑於此

詩載藝文

茶藜山 在十三都去縣西七十里高十里許中通一徑

左過龍泉右歸松城崇山峻嶺下矚如天暫山半構亭

一笠為行人憇息之所年久廢圯里人何君澤復建顏

日半山亭

詩載藝文

風門山 在縣西五十里高五千餘丈為西南諸山之會

雲氣出入處也山之坳為茶藜嶺

詩載藝文

松陽縣志

卷一

輿地

山川

一一六

卓峰山 在縣西五十里澗水合流處陡起一峰高二千

五百丈屹崿蒼茫兼巫峽輞川之勝下有橋界之

詩載藝文

爛泥山 在縣西五十里有金鐘洞主廟巖壑幽邃水出

上橫溪頂有平湖廣數十畝山下有龍潭祈雨輒應

龍瑞山 在縣西三十五里高百餘丈

西馬鞍山 在縣西五十里

五雲峰 在縣西四十五里為松西遂南接壤處最高之

峰峰下有仙跡礮相傳有仙人足跡云

牛頭山 即長松山舊名風牛山在縣西北四十五里登

其巔可以遠眺處婺上有龍潭旁有九雲峰葉法善解

化於此

石罌山 又名石杖峰在縣西四十里旁無連屬若石罌然

南岱山 在縣西南四十里高五千餘丈

望祀山 在縣西南四十里高六千丈時有雲氣出沒其間云古柴望處也故名

亞岱山 又名玉華山在縣西三十里高三千丈陰有赤巖其下有徐氏族居之左水出霏溪右出東關唐時建雲居寺

留名山 在縣西南二十里高三千丈山多勝境嘗有神

松陽縣志

卷一

輿地

山川

一七

人頭戴火炬出沒隱現於此相傳云可以卜陰晴鄉人立廟祀之中有天柱峰太乙峰青蓮峰桃源洞蓑衣潭水花洲息柯石棲鷲亭唐時進士毛雲龍遇戴火僊於

此詩記並載藝文

塵容山 在縣西二十五里

赤溪巖 又名金鐘山在縣西四十里俯臨赤溪石洞幽邃深入九丈廣十餘丈中有諸佛像上連界首山路通遂昌舊有窑治久廢下有獅子巖

萬壽山 卽晚翠山在縣西四十里有十景曰石蓮屏曰飛佛洞曰石杖峰曰響石廊曰落霞亭曰五松嶺曰小

釣臺曰放生池曰雙魚灘曰滴玉巖又有德馨閣明邑令楊應華題其門前曰雲堆後曰小桃源詩賦並載藝文光緒間江山紅頭匪亂鄉人醵金結寨擬避亂於此亦取桃源避秦之意

北斗山 在縣西二十五里中有斗口前爲天罡連屬若

北斗然

詩載藝文

卯山 在縣西三十里峰巒聳秀怪石如松上有通天宮點易亭試劍石紫霞館有天師渠前臨清溪卽葉法善修真處溪之上有永甯觀中有浴丹池冬夏不涸山下有石洞豐去奢修煉於此道成跨白鶴而去後人因

松陽縣志

卷一

輿地

山川

一一八

指爲白鶴洞

詩載藝文

蔡尖山 鍾門山 均在縣西二十里水出湖溪

皮雀步山 在縣西一十五里

按此山今查無其名

石龜山 在縣西十里高百餘丈其形如旗中有元武像有石如龜

寶蓋山 在縣西三十里望之形若寶蓋昔有道人結屋於此亦修真之勝地也上有廣慈寺下有法昌寺

落魄巖山 在縣西二十五里一名榑榑砒高千餘丈巖勢若倒游人至此魂驚魄落故名

金釵山 在縣西十里狀如金釵

東家峰 在縣西十五里爲九芝山最高之巔下有異石形似銅鑕名爲銅鑕墓昔有道人結庵於此

九芝山 在縣西南十五里自留名山視之宛如靈芝山凡九座若九芝昔有道人張景潛結屋隱居於此下有覺宗寺淨信寺龍石橋比翼洞前有東華山小竹溪三台山大竹溪至安仁畝百仞山下與大溪合鄉曰九芝包庵山 在縣西南十里由九芝山迤邐而下屢起屢伏連珠昔有包道士結庵於此故名

周嶺山 在縣西南四十五里高千餘丈下有二桑坳唐葛周廟祈雨靈應立祠祀焉詩載藝文

松陽縣志

卷一

輿地

山川

一一九

雲臺山 在縣西南六十里高數百丈水出季溪

蛤湖山 在縣南四十里下有蟾湖深二十丈水口有石如印名曰印山下有民居輳集向出銀冶今封閉詩載藝文

燕山 卽燕田嶺在縣西南五十里陽有蟾湖背挹龍泉太平山 在縣西南二十五里梧桐源之水出焉下有梧桐橋

江蟬山 在縣西南十里山脉屈曲盤繞足供游覽

關山 在縣南十里高五六百丈素禁樵採堪輿家以此山爲大竹溪庄之天關

眠牛山 在縣西南十里狀如青牛伏地故名

南巖 一名有道觀山在縣西南十里有叢石如林或云八仙聚會中有小桃源桃核洞卧雲巖浴丹井石僧岩蓮華洞又有湧泉石泉自下升四時不竭前有二穴泉水清潔名曰馬蹄泉東有抱膝亭又名大觀亭可以遠眺亭右一石孤聳高十餘丈張卽之題曰小娥媚詩載藝文唐會昌間建普濟院妙高閣宋乾德間建有道觀及東琳宮元至正間彭應齡修道於此

酒瓶尖山 在縣南三十五里高二千餘丈登其巔可以遠眺松遂龍三邑

雙鳥尖山 在縣南三十五里高三千餘丈其山有三峰

松陽縣志

卷一

輿地

山川

二十一

相連上觸雲霄名爲三仙出洞

五哀山 在縣南四十里按舊志作五苦山

石佛崑山 在縣南四十五里高二千餘丈巖石聳峙樵夫難登其巔天將雨先有雲氣騰起

內大嶠山 在縣南三十五里高千餘丈四圍石壁上有飛瀑下有石潭形圓而深常有神龍藏跡於中

小蘇山 在縣西南八十里舊出銀冶今塞

蓮華山 在縣南六十里西入松陽東連雲和高五千餘丈俗名牛頭八面山昔有道人結屋其上側有八僊洞大龍井下有釣魚橋飯甌礮七尖山

七尖山 在縣南六十里高冠一邑南面松陽北連雲和登其巔可觀七邑古有八仙殿今廢

七寶尖山 在縣南二十五里高二千餘丈昔萬古僊曾修煉於此

比翼洞山 在縣南二十里高千餘丈山腳有石洞口大十數圍洞前有石穴又有飛瀑相傳曩時有蝙蝠精遁藏其中

獅子山 在縣南四十里橫水口前臨溪潭有巨石如球名爲獅子球山巔有侯廟一所

麒麟山 在縣南四十里大埭壩其山雄壯孤峙巖壑峭

松陽縣志

卷一

輿地

山川

三二

拔橫攔溪中爲小港之屏蔽

大鳳巖 在縣南三十里后番村之北山峰奇峭林壑幽清巖展兩翼如飛鳳巖前環列數洞有一小洞時流石乳取之能消腫毒又有一大洞寬洪高聳可容三五白人內有石廚石桌石椀傍有石井水色澄碧此實天然勝境直可與石筍雲巖相彷彿也

大陰山 在縣南三十八里水自宏口出釣魚嶺下與大溪合

酉山 在縣南三十里唐宏道元年建酉山觀亦葉法善修煉之處

詩載
藝文

龍華山 在縣南一十五里大竹溪上數峰聯綴宛若蓮花有僧雲空苦行焚修足不下山新構一庵卽名蓮花

庵 詩載藝文

白峰尖 在縣南二十里高八千餘丈雄偉正立為邑之朝對

雙童峰 在縣南二十里名曰二童講書左有狀元峰右有三台峰玉屏峰天馬峰羅列聳秀為縣治之名山

百仞山 在縣西南三里其山孤峙旁無連續故名獨山又曰蜀峰唐天寶中量日影有百仞更名百仞山昔有趙初暘祀太乙於此山之巔遺址在焉正統間里人何

松陽縣志

卷一

輿地

山川

三三一

子彰築塞門鑿井白預言有變至次年宣平寇發鄉人賴之天福三年建大慈寺於山麓有潛齋毛輝書院址側有蟾峰閣廣福院久廢東有龍母廟五代時知縣陳時禱雨有白龍見大雨隨至縣上其事廟曰瑞現夫人廟改縣為白龍縣山下有堰亦因而名之其堰自山足引入耆德門至河橋徐村澄川橫山與青蒙石虎潭合溉田五十餘頃 詩記並載藝文

白雲山 在縣南十里昔有遊僧結庵於上晝夜不火食唯誦經飲泉三年坐化前有雙石聳轟高二百丈頂有石橋橫渡懸空無際人跡不能到相傳昔有山僧曾秉

燭而遊旁有碧桃二株或三年一花下有石洞西有鶯脛寨卽天馬山也其勝特甚

詩記並載藝文

橫山 在縣南十里高三百丈狀若橫雲山頂有白鶴廟石棋盤寬平五百畝正統間鄉人築寨避亂於此後寨破有婦不受辱投岩而死又名爲烈婦岩下有明覺寺天井岩其水出自黃坑源橫溪之水出自蛤湖俱會於

釣魚嶺下而入大溪

詩載藝文

釣魚嶺 在縣南十五里石級千餘步爲東南通道上有茶亭名曰釣臺嘉慶間石倉源闕姓建造撥田施茶至今稱便其山係吳人魁祖業路旁大松多株向爲林福

松陽縣志

卷一

輿地

山川

二二二

元所植相傳福元曾携孫過嶺經夏炎逼斃乃立願種樹護蔭行人民國七年因風拔木致啟訟端經錢邑令會同邑紳高煥然吳江濤等勘明山界勸令吳人魁將大路兩旁之山各撥三丈補種路木永遠作爲公產不得私行砍伐並禁樵採由縣出示立石永禁有案

僊人峰 在縣東南五十里其山自龍泉迤邐而來至石倉源中一峰高數百丈頂寬平百餘畝土色光潤草木不生石如几案相傳有仙人弈棋於此故名

七星巖 在縣東北二十里下有北巖寺桐溪之水出於其間

雄虎山 在縣西十五里由東市迤邐出溪山頭有石牛浮於水面金梁堰之水從此進口

盤龍山 在縣西十里形勢環繞狀似靈龍盤旋山內開設治窰有年

雙巖山 在縣西十里有二巖相疊近視之形同僧帽遠眺之狀若青牛

嘉石山 在縣西十里高七八百丈山麓有三元真君廟前有深潭有大巖橫互似釣磯下有堰卽嘉石沙堰

神礮山 在縣西十里山旁有石穴宛若獅口有礮屹立水中鄉人祀以爲神山腳有堰名曰神礮堰

松陽縣志

卷一

輿地

山川

二二四

紫金山 在縣西四里舊有菴頗稱絢麗今圯菴旁有程氏墓

石筍山 在縣西三里雙峰對峙石磴千尋峭拔如筍下臨大溪中有呂祖師廟名曰秀峰觀下有仙鶴岩昔人

題曰野鶴歸來

詩載藝文

上方山 在縣西五里唐進士毛雲龍煉丹於此泉出岩中大旱不竭名爲煉丹泉中有福安寺前有見山亭行六七十步有羣山亭梅花墩垂石岩明月臺山之頂有凌風臺西望臺今俱廢焉宋狀元沈晦曾居此有上方

山居詩

詩記並載藝文

赤壁山 在縣西五里上方山之側其山橫若列眉峭如削壁前臨溪流巖帶赤色旁有石龜下有龍舌宋狀元黃公度隱居於此刻小赤壁三字於巖壁其下又有放生潭三字遠望則字畫顯然近觀則毫無痕跡真仙境也詩載藝文又有小峨眉小桃源在其中山下有渡遂名其地爲黃公渡

雲龍山 在縣西五里下有延慶寺梁時建大浮屠葬舍利於此至今巍然猶存惟欹斜若醉漢下有村名曰塔寺下

白澤山 在塔寺下村後狀如彌勒佛端坐山門昂首挺

松陽縣志

卷一

輿地

山川

二二五

身兩乳下垂胸前巖石潔白如玉霜雪不侵臍際有清泉雖旱不涸

獅子巖 在縣西石筍山後白鷺嶺亭下狀如獅子盤踞昂首張口尾後有泉春夏間茅草叢生有似青獅秋日草枯有似黃獅至冬積雪又似白獅其形狀隨時變易

於此詩載藝文

望松山 在縣西二里下有逍遙觀上有東臯亭側有王將軍墓廟或謂王右軍嘗來此望松故名詩載藝文

西屏山 在縣西一里其山壁立如屏山頂平曠石壁間有凌霄臺三大字相傳爲米元章所題上有白鶴殿偃

月池龍鱗石下有治平寺天王廟真元道院詩載藝文

雲巖 在縣西三里高百餘丈峰巒峻聳林木秀美為一

邑之勝有龍岩石上下石洞深廣十丈複道橫空下懸

飛瀑循石磴而上有二小亭可以遠眺昔有道士潘自

然建雷院於此前有石穴如釜其泉冬夏不涸名曰丹

泉詩載藝文

鳳凰山 在縣西北五里

饅頭石山 在縣北五里又名屏風山其形如獅周圍約

一里高十餘仞

十八山頭 在縣北五里其山自儀橋起至饅頭石山止

松陽縣志 卷一 輿地 山川 二二六

一起一伏連珠不斷約有三里許

金鈎山 在縣北七里岡後村右形如金鈎旁有鯉魚山

形亦宛肖山背有社壇

馬山 在縣北十五里山下陽村右高百餘丈其形如馬

封壽山 五陽山 在山下陽村後下有唐相公廟

五方山 一名靈鷲山在縣北十五里又名崙山崙溪之

水出焉山麓有紅坭岡多怪石又有田螺紫燕圓棗青

嶼諸峰形狀絕肖上有鄭仙姑廟

望市山 在縣北二十五里水出霏溪有金梁堰元達魯

花赤買住建

邵山 尖山 玉旦山 在縣北二十里卽今縣治之鎮山也三峰聯合狀若筆架下有項平庵宅中有巖洞深廣數千尺昔有主簿避亂於此名主簿岩正等寺麗陽行祠東嶽行宮俱在其下

詩載藝文

龍鼎山 在縣北二十五里平田庄前

竹峪嶺 在縣北三十里山高四千餘丈北通宣平足稱

扼塞泉出山頂下瀦爲巨潭可溉田百餘頃宋大觀間

縣丞李寮遇旱禱之應乃立廟祀焉

詩載藝文

澹竹寨山 在縣東北三十里高四十餘丈正統末鄉人

避難於此

松陽縣志

卷一

輿地

山川

二二七

洞陽觀山 在縣東八里高一百丈山多靈異上有葉真人

祠西至籐崗朱山甘露堂淨嚴寺淨梵寺景福觀太

極陽明道院陳夫人廟三溪陽洞陽橋仁壽橋俱在焉

米缸礮 在縣東十里爲楊家堂之屏障

肚腸嶺 在縣東二十里相傳明法師收伏老鴉精破肚

抽腸於此故名

石筍尖 在縣東十五里源內山勢險峻僅一小徑可通

行人洪楊之變鄉人避難於此

播鼓山 在縣東二十里爲思步庄之屏障

大坪山 在縣東十里形如荷花

蔡旺山 在縣東二十里形如老龍盤旋

蛇岫山 在縣東二十里形如蛇岫故名

仁龍山 在縣東十五里高三千丈頂寬平廣十餘畝上

有山蒼殿近復增建觀音寺前有仁甘泉後有大觀坪

登坪遠眺縣城瞭如指掌左有紫霞嶺七寶坑鑼壺橋

右有東山路上田坑延壽橋諸勝

龍勝山 在縣東二十五里高七千丈上有龍勝殿風景

幽雅登其巔可以瞻一邑諸勝景

福龍山 在縣東二十五里高四千丈上有福龍殿

青雲山 卽青蒙山在縣東十里溪有石虎石印上有慈

松陽縣志

卷一

輿地

山川

二二八

雲庵青雲塔源有玉泉寺 詩載 藝文

玉蓮山 在縣東十五里下有潭名曰鐘潭潭有巨石如

覆鐘中空可容百餘人前有石檻後有亭臺亦松之勝

地也

石佛嶺 在縣東二十里高數百丈前有巨岩如佛故名

向爲由縣至府通衢石磴崎嶇殊艱行旅乾隆二十三

年知縣曹立身捐俸修砌平坦行者便之下有普陀庵

白礮嶺白鶴嶺 詩載 藝文

仙車巖 在縣東二十里巖洞如屋寬可數畝前有小徑

可達郡城确犖險仄榛棘叢生民國六年在籍進士高

煥然倡捐修砌遂成坦途巖前建造涼亭爲行人憩息之所巖內裝塑準提佛像以資點綴並於鄰近峽頭莊添設義渡以濟往來行者便之入松大路向不能越過石佛釣魚兩嶺自此路通可謂王道平平矣

南洲山 在縣東三十里下有福安寺宋王寬菴與朱晦菴論辨於此信宿而去下連象溪山前有第一峰後有雙薦峰詩載藝文下有南巖殿頗靈應殿前有放生潭

八仙礮 在縣東三十五里象溪村後有巨石八坐立如人又有石桌石棋子故名旁有石師姑如拱揖下有銀坑洞深不見底相傳可通南巖殿有蝙蝠大如箬笠其

松陽縣志

卷一

輿地

山川

二二九

水流出有硝磺氣至今猶然詩載藝文

小槎山 在縣東四十里前有槎溪深可百丈詩載藝文

蓮華峰 在縣東四十里高七千餘丈秀異雄偉形若蓮

華中有金山庵下有資聖寺天井巖風門洞一名蓉川學士王常齋長史包雨庵世居其下水出淨居口與大

溪合詩載藝文

內銅鐘山 在縣東四十里小西村前形似覆鐘上有白

鶴殿

外銅鐘山 在淨居口村下山下有岩如珠名曰珠礮俯臨深溪似浴珠然此山橫列中流爲象溪各村之屏蔽

白礪山 在縣東四十里高四千餘丈東有石仙人西有涼瑞尖

東山尖 在縣東四十五里高數百丈上有唐葛周廟香火極盛祈雨輒應其廟係鄉紳包成功所建

銅鑼寨 在縣東四十五里上有天師古廟

壟崆山 卽魯峰山在縣東四十里高四千餘丈山形峭拔上有巖形如面桶泉由石罅上升四時不竭故又名面桶尖下有龍湫深不可測蛟龍居焉能興雲雨雖盛暑亦如深秋歲旱禱之多應山頂有馬孝仙廟昔人題曰蓬萊境又有半山亭憑欄遠眺可瞻麗宣諸鄉村

松陽縣志

卷一

輿地

山川

四十

東馬鞍山 在縣東四十八里狀若馬鞍中有石龕昔有僧人禪化於此屢顯靈異後失其名常見其身衣紫衣俗呼爲紫衣大德仙塑像立廟有蓑衣潭大龍湫小龍湫龍岩洞遇旱祈禱每有應焉

朱尖山 在縣東六十里高五千丈東有香乳亭西有崇覺寺其山東至麗水西入松陽山下之水出馬村與宣平水合

詩載
藝文

徐山 在縣東四十五里上有仰天河自然塘廣可數畝
寨頭嶺 在縣東六十里路徑峻仄下臨深溪最爲險要
蓮花山 在縣東六十里下爲堰首上有延昌寺香山寺

報恩寺前有雞冠礮

鐵壁寨 在縣東七十里麥垵村後爲松麗交界之山巖石黝黑如鐵勢甚峻峭惟一徑可通其上平廣可容數千人鄉人曾於此立寨避亂

堰山 在縣東七十里堰頭對面長約三里在松麗交界之區松遂雲龍兩港之水會合於此山之下上有八仙寨登其巔可以遠矚明景泰間都御史張楷剿匪於此下有宋太師何俛墓

火燄山 在縣東七十里自龍鳳岫蜿蜒百餘里至此終結伸入溪流松陽南條之山盡於此矣

松陽縣志

卷一

輿地

山川

四一

佳溪 在縣西四十里此水自遂昌金岸流入松界

松陰溪 在縣西三十五里上有界首橋及渡

赤溪 在縣西三十里

清溪 在縣西二十里卯山前下有觀口潭又有上下二渡及金梁渡響巖橋

霏溪 在縣西二十里下有金梁堰

力溪 在縣西十五里

湖溪 在縣西北十五里水從北斗山出有五福橋松江橋又有仁濟橋隆慶六年知縣揚維新重建

西流坑 在縣西十五里山下陽村旁灌田百餘畝

泉莊湖 在縣十一都上泉莊冬夏不竭水極澄清
崙溪 在縣西十里靈鷲山下

梓溪 在縣西十里會竹峪水入石筍潭有崙溪中川平
濟三橋

竹峪嶺下坑 在縣北二十里水出東西坑瀦爲龍潭有
竹峪橋仙掌石又有龍王廟宋時縣丞李寮禱雨有應
建祀

中澳川 在縣西十五里水繞詹庵山出白龍津
鷹嘴潭 在縣西十里下有黃公渡

礮糠泉 在縣北五里大塔頭泉脈有二分爲大泉小泉
清潔如玉從平地湧出冬煖夏涼釀酒極佳芳香甘冽
重逾量灌田五百餘畝大旱不竭西流五里入鷹嘴潭

石筍潭 在縣西五里

小竹溪 在縣南二十里有龍石橋濟衆橋

大竹溪 在縣南十里民居輳集

青鳥口溪 在縣南二里有木橋

赤塔溪 在縣南二里有木橋又有渡嘉靖間邑人何智
跋田看守

蓑衣潭 一在縣西南二十里留名山中一在縣東四十
八里東馬鞍山凡二處祈雨皆應

白龍津 在縣西南三里有浮橋後廢續有二渡一成化間邑人捐跋田畝建設一嘉靖間邑人潘尙英建

橫溪 在縣東十里

烏石潭 在縣東十里水從桐溪東流匯此有烏石渡迴龍橋隆慶六年知縣楊維新重建

石虎潭 一名大貓潭在縣東十五里

局口潭 舊志未詳所在今亦查無其實

金鐘潭 在縣東十二里玉蓮山下

洪口潭 在縣東二十里

穩坑 在縣南九十里

松陽縣志

卷一 輿地

山川

四三

斗潭 在縣西南七十里

蛤湖溪 在縣南四十里

洋坑源 在縣南四十里

橫溪 在縣南三十五里

石倉溪 在縣南四十里

宏溪 一名橫水口在縣南三十里此名小港水出港口里潭 在縣東二十餘里又曰長潭松川深潭此爲最長

樟樹灘 在里潭下水勢奔激最爲險惡

五赤源 在縣東二十五里五赤溪之水出此有義渡又有橋舊名五赤橋宏治間邑人詹守之建隆慶六年橋

圯知縣楊維新重建今仍廢

南坑源 在縣東南二十里水出南坑口內有壩灌田多畝民國元年秋七月被水沖坍奉撥賑款並民捐修復惟西坑口下馬厰一帶沖壞民田不少至今砂礫堆積石馬源 在縣東三十里南州對面水口有橋

象川 卽象溪在縣東南二十五里溪上有石如象故名俗名上溪現改名澹溪清進士高煥然隱居於此

蓉川 在縣東五十里中有安樂橋水出淨居源由黃店坑入雙坑潭達淨居口民國元年秋大水沖壞隄堦不少奉撥賑款補助修復惟民田未能墾復者尙多

松陽縣志

卷一

輿地

山川

四四

岡庵坑 在縣東四十里水由坑里東源出匯入淨居口牛路潭 在縣東四十里相傳淨居包姓上祖有聚寶盆擲此旁係巖石螿螿成路民國元年被水沖坍鄉紳李芳森等倡捐修復

魯川 卽魯西在縣四十里水出淨居口入大溪

東坑 在縣東五十五里水出桐廊由麗水畎岸入大溪桐廊川 在縣東六十里近沙岸處有龍潭水由板橋坑匯入出麗水畎岸

槎川 卽小槎在縣東南四十五里內有坑源從雲和木袋坑流出有澳壩多處灌田多頃民國元年秋大水沖

坍奉撥賑款修復

裕溪 在縣東五十里水由黃家田出有裕溪橋萬歷六年知縣羅應兆建麗水何鏜記

鳳弄源 在縣東南五十五里水由大坑源出

靄溪 在縣東六十里

楊山渡 在堰後離縣東六十里昔年彭子英作亂有麗水楊山人招集鄉勇在此堵禦有功故名楊山渡

堰頭潭 在縣東六十五里有堰頭渡

舉諸川 在縣東七十里與龍泉雲和諸水匯合於大港頭由麗水經青田入甌海

松陽縣志

卷一 輿地

山川

四五

附說松陽溪流之變遷

松陽水利惟大溪方面爲最長自界首經赤岸達古市嚮多向南岸而行今改向北岸而行古市以下昔向北經五木岡下上河十五里折南由浮橋頭而出黃公渡今則向南經力溪折北由石門而至黃公渡黃公渡以下昔則迤北經小赤壁塔寺下石筍腳彎出汪泉頭今則迤南經葉村直至汪泉頭現在塔寺下石筍腳一帶皆成田原惟地勢卑下又有小赤壁放生潭數字尙留石壁不滅該處昔爲溪流自無疑義又如南門潘祠昔爲驥湖市礪頭昔爲赤塔埠今則人煙稠密已成街市

雖查無證據而傳聞甚確形跡尙存民國五六年以前南門大堞下溪流由稅關前向南直下橫山而至青蒙嶺今則經外水碓北入白沙口過青蒙村外以出青蒙嶺脚矣相傳此猶舊流也諺曰十年水流東十年水流西滄海桑田其說信不誣矣港口下中流積沙礫數十百丈溪水分南北兩支約里許至陳下相匯北爲小樁碓灘南爲大樁碓灘民國以前忽此忽彼均視大港水勢強弱爲轉移自民國十一年以後則均經小樁碓矣自此以下至堰首兩岸青山溪港狹窄地鮮平原雖略有變遷而損失無多惟自赤岸至青蒙嶺兩岸沙田鱗

次櫛比或南或北迭爲消長沖坍民田不少歷年爭墾爭水之案迭出尤爲民間之累安得賢有司思患預防勸民間多作坡障以防水患於未來藉人力以補天工保水利以贍民食抑亦行政之一大端也此松陽溪流變遷之大略也詳記之以俟留心農田水利者

高自卑
記述

輿地志六

古蹟

謹案舊志以十景附於形勝之後而又以各名勝參入古蹟之中未免混淆其實形勝與名勝不同名勝與古蹟亦有別形勝卽形勢山川險要關隘扼塞是也名勝則名山無恙勝地不常以及亭臺點綴院宇裝潢皆是至云古蹟則遺址遺蹟或物存人去或昔有今無之謂今依舊志略爲增刪之

舊市 在縣西二十里古松陽縣治故址猶存故名舊治今日舊市音之訛也唐貞元間始徙今治至今舊市居

松陽縣志

卷一

輿地

古蹟

四七

民稠密甲於一邑

第一明善書院 故址在舊市宋淳熙九年朱文公爲浙東常平使者行部至此講道咸淳間邑人葉再遇請建書院以祀文公元至元二十一年前太學進士蕭子登復興之元末廢弛惟存大成殿舊有御書樓擇禮館萬壽亭今並廢

第二明善書院 故址在城東朱子祠左乾隆十五年知縣陳朝棟購買詹姓房屋改建成豐六年改作考棚今又改爲魏公祠附設模範學校

第三明善書院 在城北大妣宮衙因舊書院於咸豐辛

西被寇焚燬同治六年知縣徐葆清捐置城北葉姓房屋改建光緒三十年改爲縣立毓秀高等小學校揭去內外明善書院匾額易今名曰縣立第一小學校遵新制也而故址雖存已物是人非矣

奎文坊 青雲坊 萬仞坊 在縣學內今俱廢

省牲所 在萬仞坊側今廢

博文齋 在明倫堂左今廢

啟聖祠 在尊經閣後道光二十五年因祠宇頽壞移崇聖祠於尊經閣下今仍之而啟聖祠故址遂爲曠宅矣

舊學基 在東南郭外萬曆三十一年因縣學仍徙復原

松陽縣志

卷一

輿地

古蹟

四八

址遂廢現此地爲周詹兩姓祖業名曰猪行劄左有詹嘉言祠右有金鐘廟前有泮池廣二畝餘佃人種荷向歸儒學官業今開撥成田爲成淑女子學校經費

羅木崗 在東城外築土成崗爲舊學羅星栽植松樹歸儒學官業岡下有西流圳今淤廢被人侵佔開撥成田

巡司舊址 昔有布和上下鄉巡司基址在舊市今並廢

懸魚軒 在縣署後堂邑令修慶年建

手詔亭 在縣署儀門內今廢

信美堂 種林亭 眾芳亭 樂意亭 在縣署內今俱

廢

東臯亭 舊在望松山上

棲鷲亭 舊在留名山上

放生亭 在縣南一里大溪傍今廢

點易亭 在卯山上前臨清溪唐元宗為葉法善撰步虛

詞曰清溪道士人不識上天下天鶴一隻洞門深鎖碧

窗寒滴露研硃點周易

一本作洞門深鎖白雲間

天師渠 在卯山之側嘗有老叟詣葉法善門號泣求救

而言曰某東海龍也上帝敕主八海之寶有僧逞其幻

法於海畔晝夜禁咒積三十年其法將驗海水如雲捲

海將涸焉鎮海之寶必為所取哀告求援法善許之遂

松陽縣志

卷

輿地

古蹟

四九

以丹符飛往海水如舊僧即赴海死明日老叟以奇寶謝法善不受因曰此峰去水甚遠但得一泉即為惠也

且日風雨大作及曉山側有泉迸出經旱不竭

浴丹池 在卯山冬夏不涸宋熙豐間忽涸有季伯鎮者

得道士也題詩云靈巖何不迸寒泉料得神龍欠着鞭

莫道今無煉丹手焉知來者不如前泉隨湧出

試劍石 在卯山上相傳葉法善試劍其石中開劍痕至

今尚在

抱膝亭 在南巖之北又名為大觀亭可以眺遠基址尚

存

蟾峰閣 在百仞山今廢

烈婦巖 在橫山正統末鄉人於此築寨避寇後寨破婦

女盡投巖死故名

石棋盤 在橫山頂

凌霄臺 在西屏山宋米元章書於石壁邑人葉永華又

刻樵雲煮石四字於其上同治元年燬十三年僧靈海

募建 詩載藝文

煉丹泉 在上方山唐進士毛雲龍於此煉丹泉出巖中

大旱不涸 詩載藝文

梅花墩 在上方山中 詩載藝文

松陽縣志

卷一

輿地

古蹟

五十

小赤壁 在上方山前石壁中有仙人赤腳跡宋狀元黃

公度刻其石曰小赤壁

寒巖亭 見山亭 沈晦故宅 在上方山今俱廢

息柯石 在留名山

仙掌石 在竹客橋

鸚鵡塚 卽貞女張玉娘墓在縣西南一里 有傳詩載藝文

教諭署 在明倫堂西今改爲縣議會

訓導署 在孔廟左旁青雲路東今改爲教育局

射圃 在大成殿西今議改建孔廟奉祀官公署

遊宦祠 在縣署二門土地祠東今廢民國六年縣知事

錢世昌捐俸復建於縣署西園置田一畝以祖息爲每歲俎豆之資土名城東洋砭頭念担下田壹坵額壹畝計租壹担貳桶正

營房 在城東鐘樓腳今作官產奉售於民間官業

舍利菴 在縣西五里本延慶寺遺址寺前有大浮屠順治十七年改建舍利菴有肥田二頃餘乾隆年間邑侯陳朝棟將寺田盡撥入明善書院老成籲僅求留十三畝五分爲守值香燈之需民國十一年知事呂耀鈴復盡數撥入城區第八小學校寺之傾圮在所不免矣

孺子亭 在縣南三十里南州村舊名沙溪宋朱文公過

松陽縣志

卷一

輿地

古蹟

五二

此與徐姓塾師講論中庸意旨甚合因書孺子別里四字額其廬蓋以南州徐孺子比之也嗣名其村爲南州後人因其住趾建亭名爲孺子亭朱子手翰至今尙存延景樓 在赤岸村東爲元時吳志甯所建可以眺遠瞻

遐延四時宇宙之景故名今久廢

記載藝文

長松館 在縣治東今改建爲城隍廟

見府志

秦松

見省志今查無其蹟

綠水園 在西門外道光年間許萬青建今廢

詩載藝文

紫陽書院 在象溪村頭趙元礪殿後嘉慶年間里人高永繡等捐建並捐撥田畝以爲膏火之資今廢

詩載藝文

輿地志七

坑治

舊志坑治名

南平畹坑 新坑 蛤湖 槐木崗 馬鞍山 白壇

橫獎 東山 黃坑 大小茗 大小蘇 葉明

橫巖 神堂以上產銀 連繩 際鑄 錢蓼 雙坑

宣坑 李斜以上產銅 壓石 墨源 李黃以上產鉛 並久廢

以上坑治舊志內有地名不同者具載之以備稽考

舊卷所載產銀產鉛坑七處今俱不產治盡廢

黃坑 小蘇 小茗 橫巖 葉明 古桶 神堂大尖

松陽縣志

卷一

輿地

坑治

舊志坑治地名不同者三十一處並久廢

大蔬 大茗 章勝 尖山 石塘 牙坑 鵝腸

井山 粗礮 羊塞 捲藤 東山 新坑 惡坑

石柱 太岸 丁衙 鎡坑 際兒頭 桑圍頭

大茆竹 小茆竹 踏步下 菜子泐 匡田 陳高灣

白交塵 茶磨巖 烏蒲壇 吳巖 銅郎

元至大四年提舉司用工起廢卒無成功尋罷其役舊志

中華民國十二年試辦新礦二處

硃坑 橫磁下 在魯峰庄後由諸暨郭文彬探出礦苗

呈請省委于時熙到地測量詳報開采因款絀暫停