

澤州府志卷之十五

圖攷

大司徒以天下土地之圖周知九州之地域廣輪之數辨其山林川澤邱陵墳衍原隰之名物而辨其邦國之數制其畿疆而封溝之是圖之於山川疆域載在周官職在司徒未可漫也今具圖三十備諮攷焉按池營建并列他如溪山勝槩不關典要則從畧志圖考

澤州府屬總圖

澤州府境圖

澤州府治圖

澤州府公署圖

澤州府同知公署圖

鳳臺縣公署圖

澤州府試院圖

澤州府都司公署圖

澤州府府縣學宮圖

高平縣境圖

澤州府志

卷之十五

圖攷

高平縣治圖

高平縣公署圖

高平縣學宮圖

陽城縣境圖

陽城縣治圖

陽城縣公署圖

陽城縣學宮圖

陵川縣境圖

陵川縣治圖

陵川縣公署圖

陵川縣學宮圖

沁水縣境圖

沁水縣治圖

沁水縣公署圖

沁水縣學宮圖

太行山圖

沁河圖

圖說附

丹河圖

圖說附

四境圖

圖說附

古上黨圖

圖說附

界縣于長至北



澤州府志

卷之十五 圖攷

澤州府屬攷圖

東北至壺關接河南林縣界二百三十里 東至河南輝縣界二百四十里 東南至河南輝縣下平村界二百三十里

內河南河至南



澤州府志

卷之十五 圖攷

澤州府境圖

東北至高平縣界六十里

東至陵川縣界五十里

東南至魏榆山接河南修武縣界一百里

西北至東烏嶺接翼城縣界一百二十里

西至翼城縣界一百二十里

西南至垣曲縣鐘鼓山界一百九十里



澤州府治圖

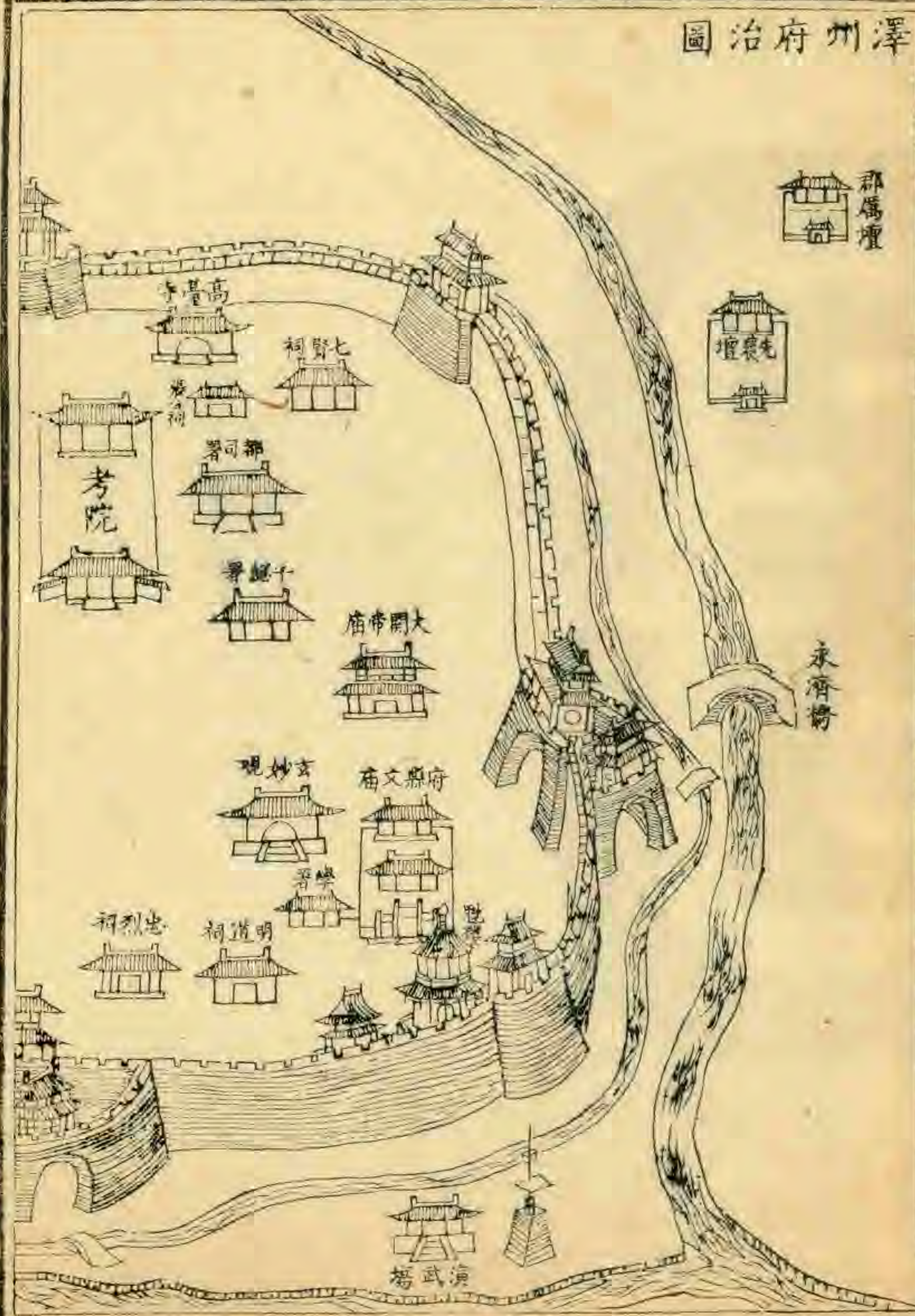
澤州府志

卷之十五 圖攷

西北至岳神山接沁水縣界四十里

西至閻村接陽城縣界五十里

西南至土河里接河南濬縣界一百里

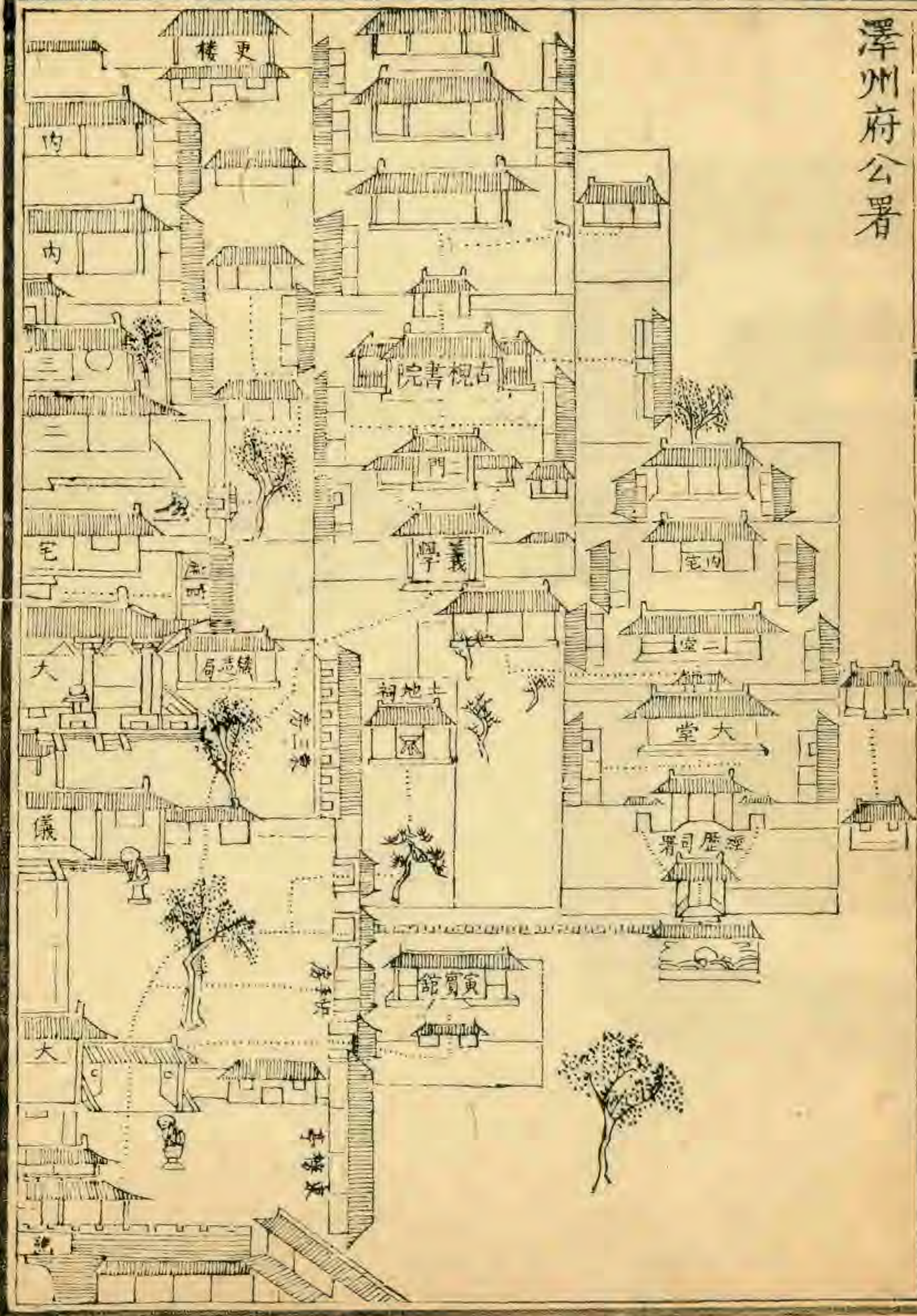
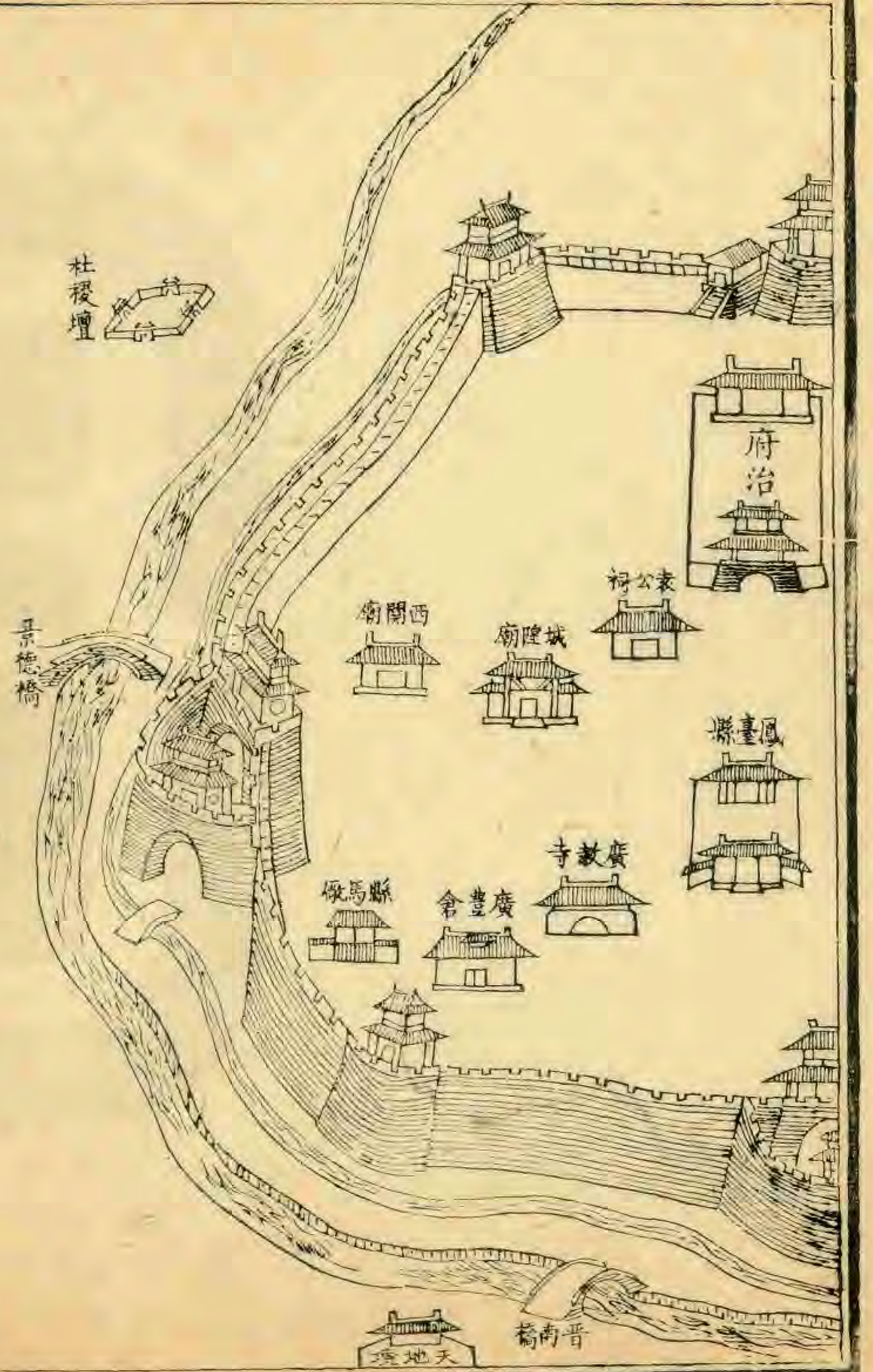


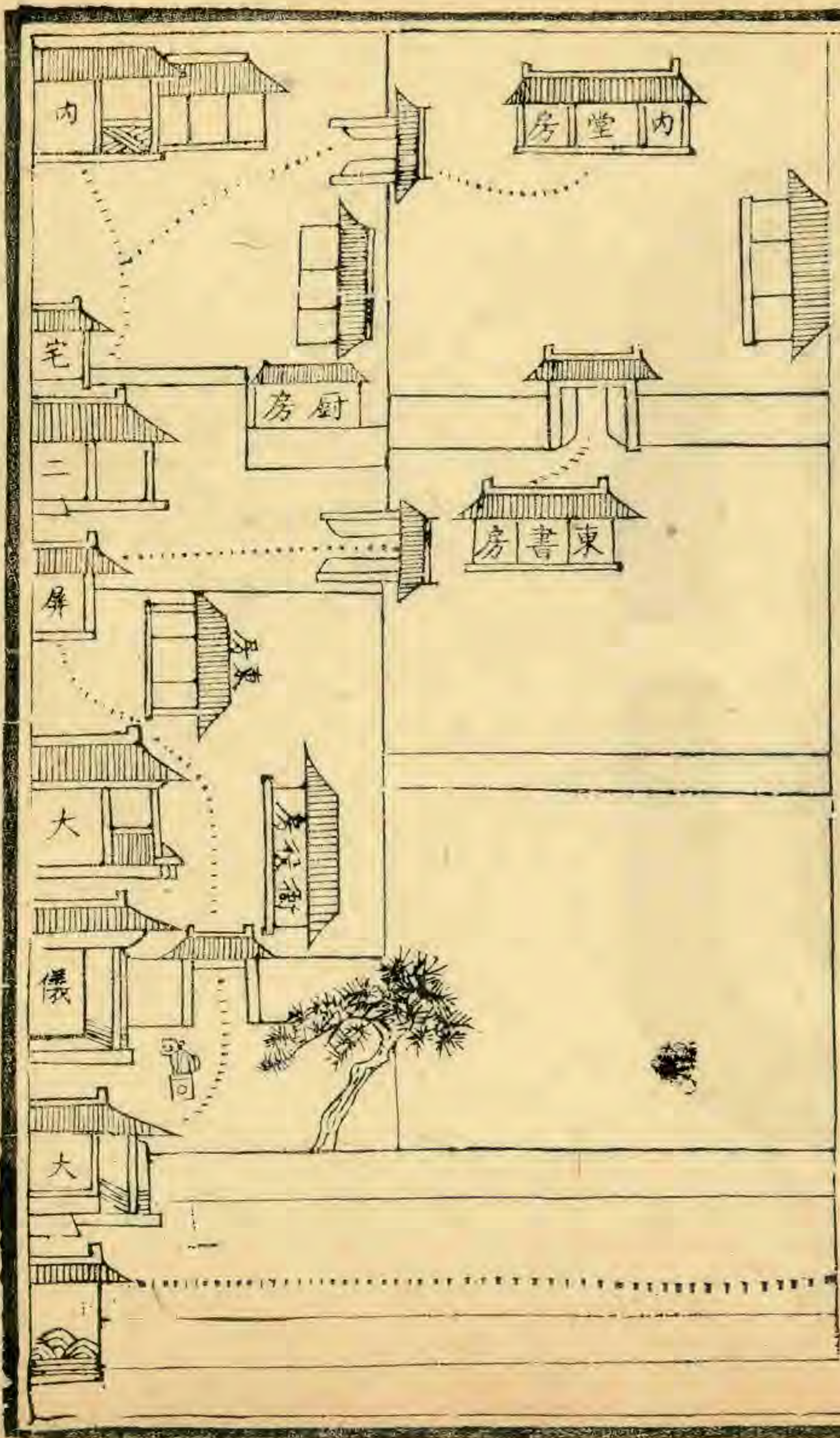
澤州府志
澤州府公署

卷之十五

圖攷

四



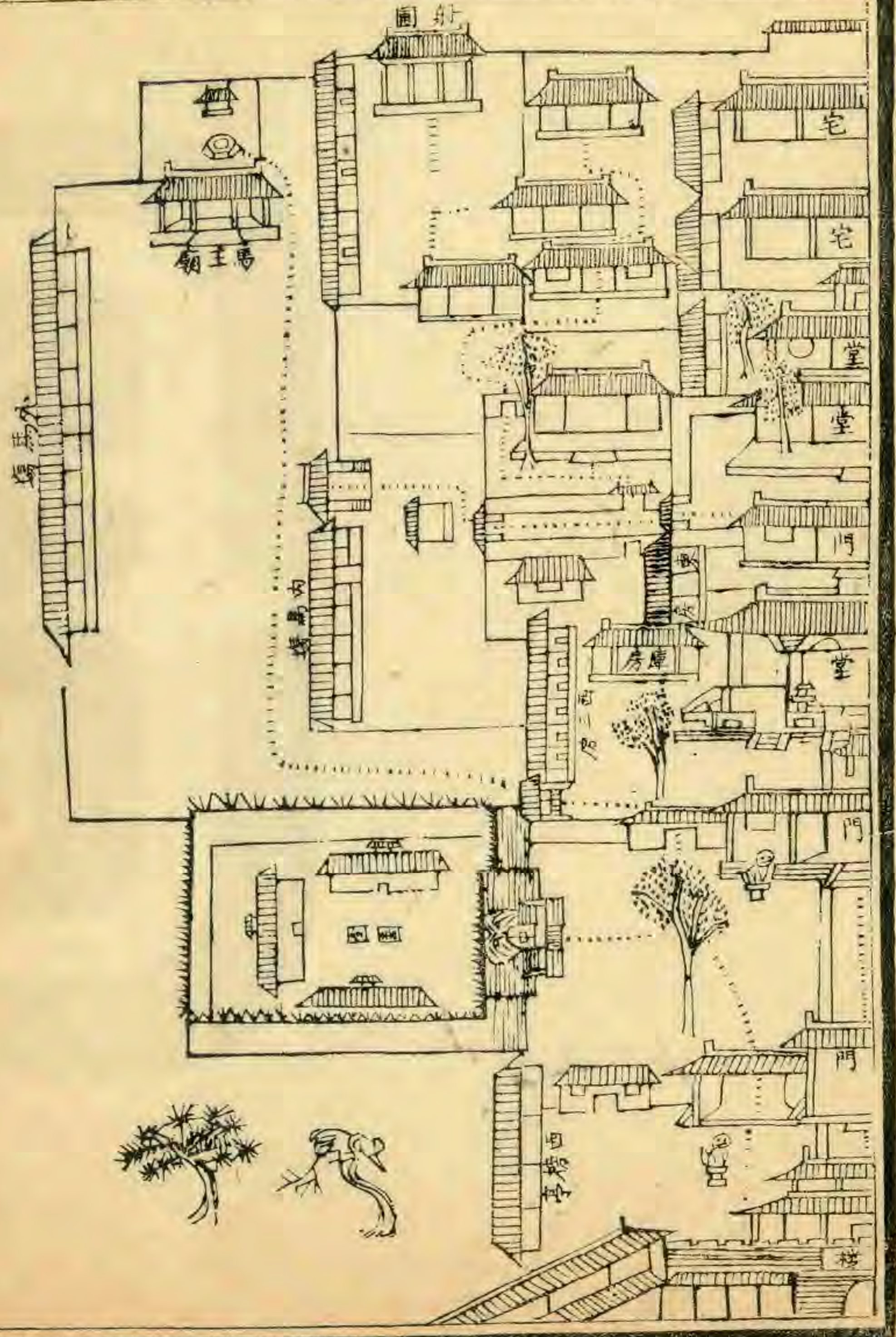


府同知公署 坐落欄車鎮

澤州府志

卷之十五 圖攷

五

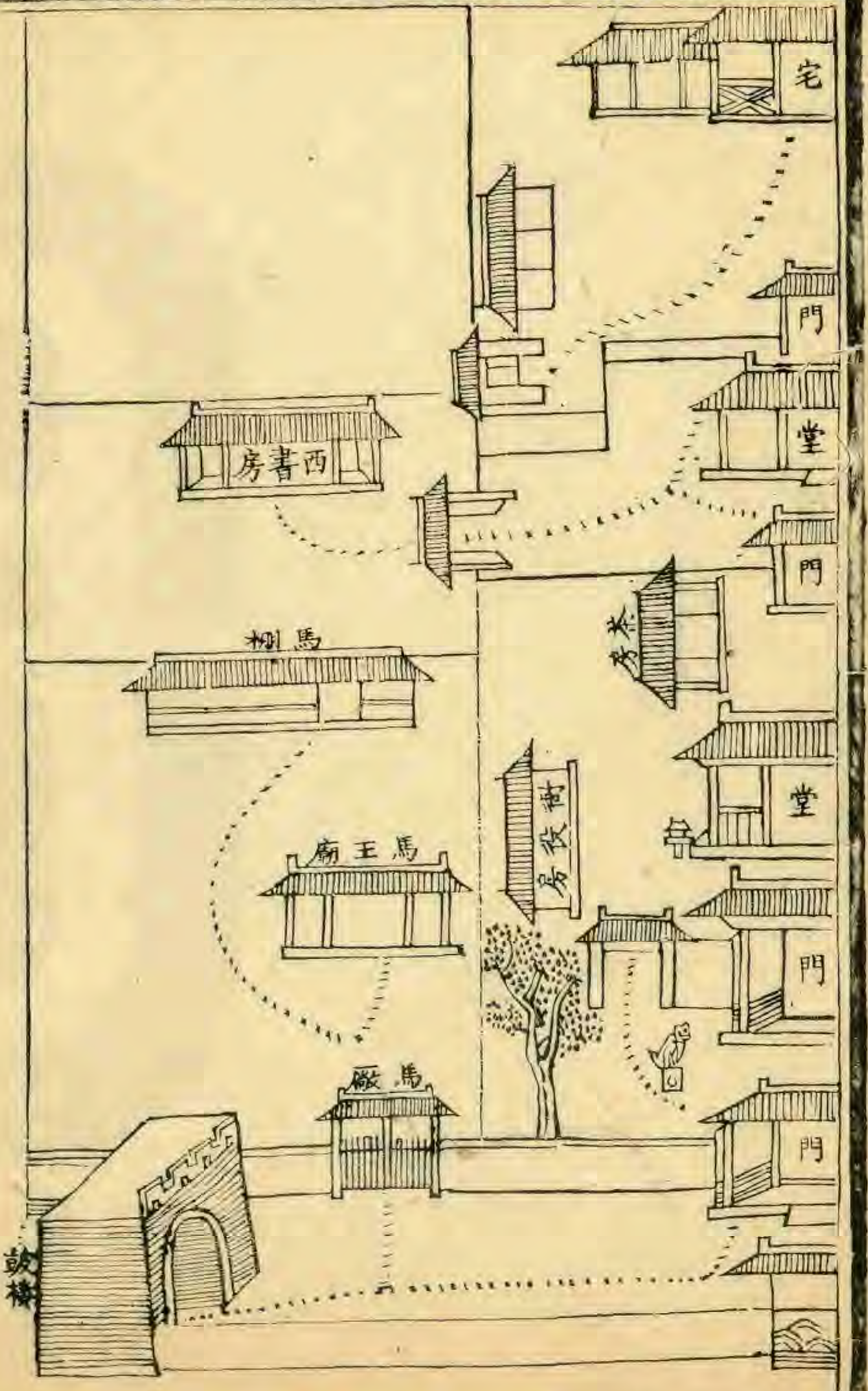
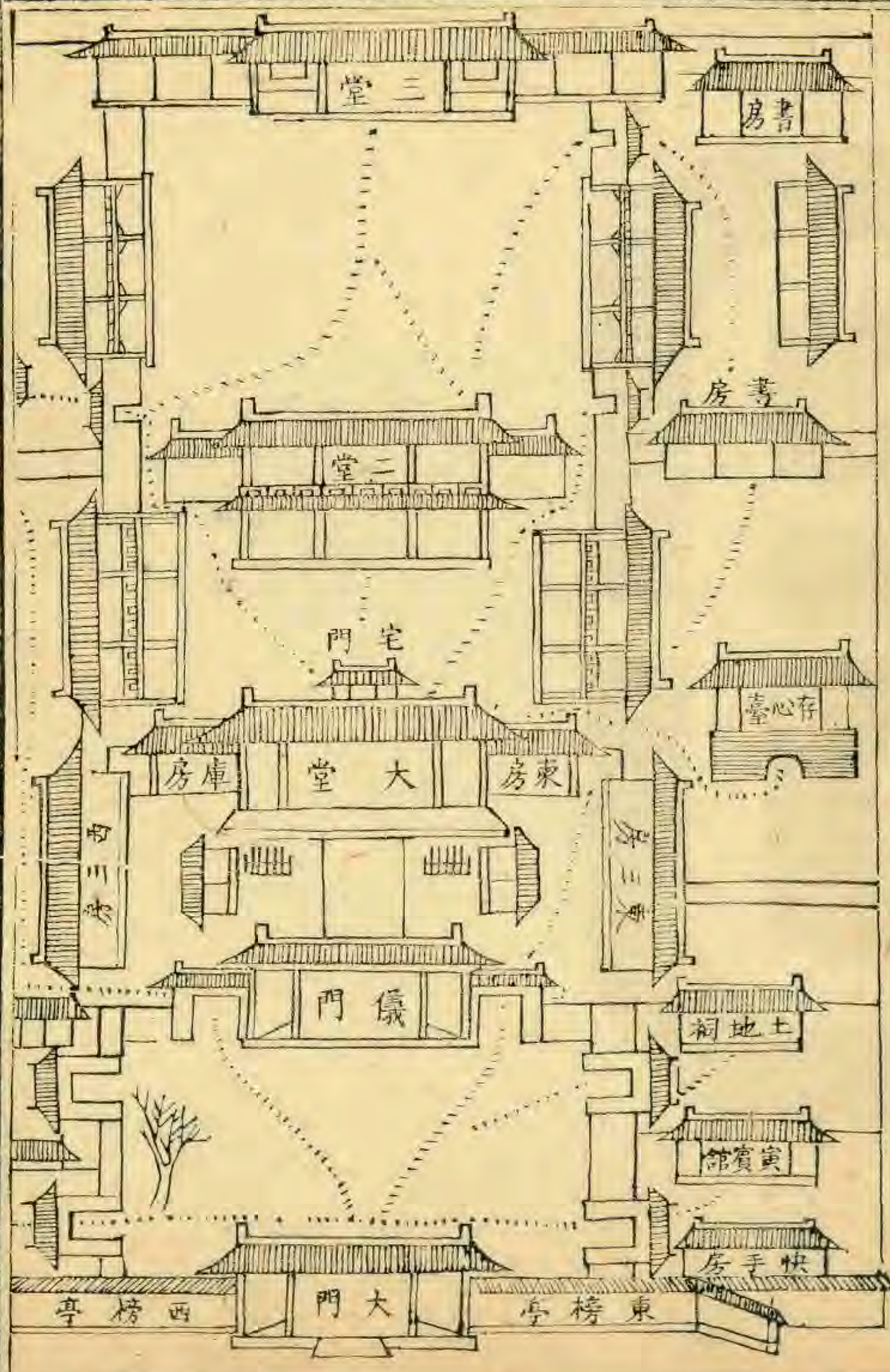


鳳臺縣公署

澤州府志

卷之十五 圖攷

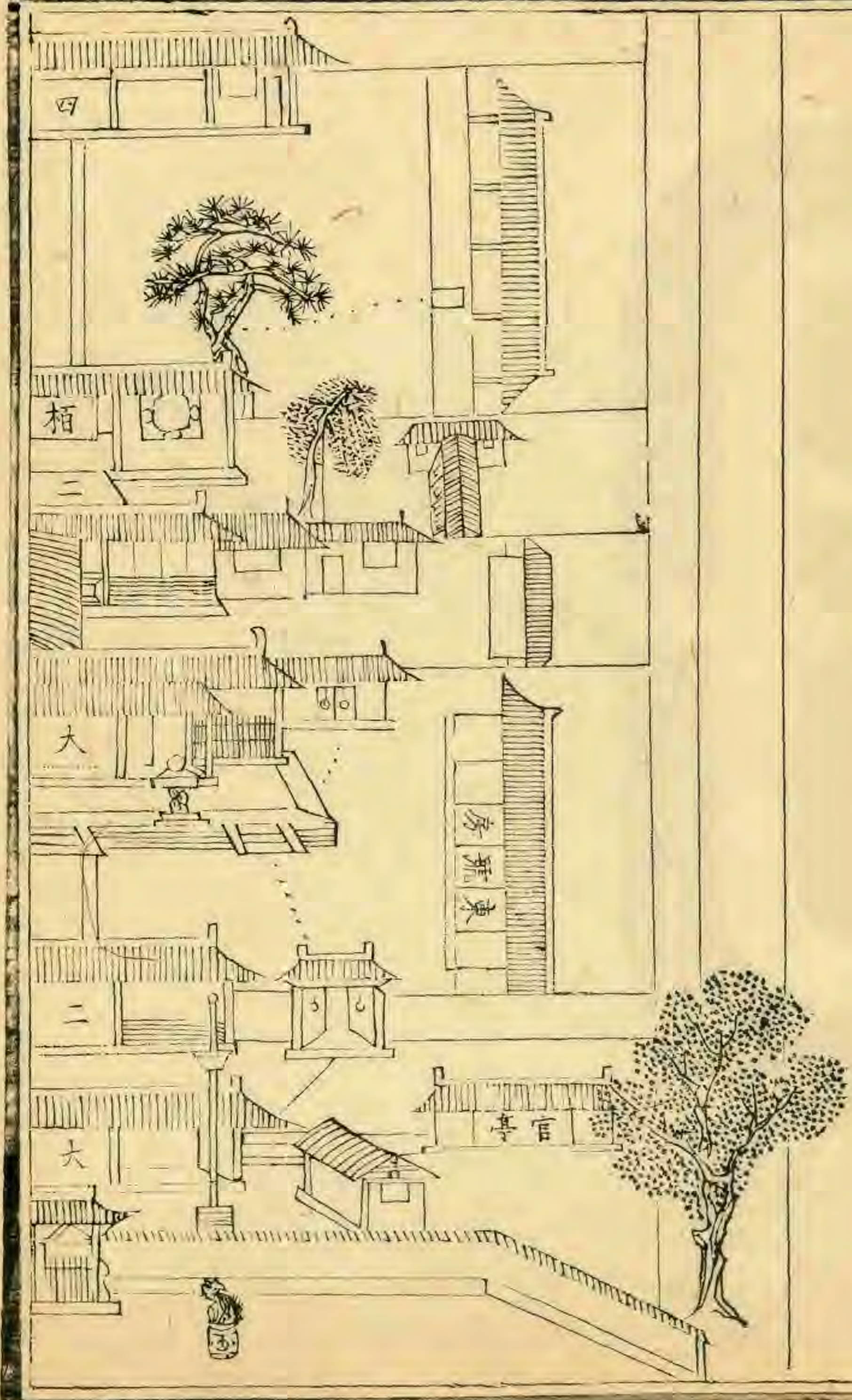
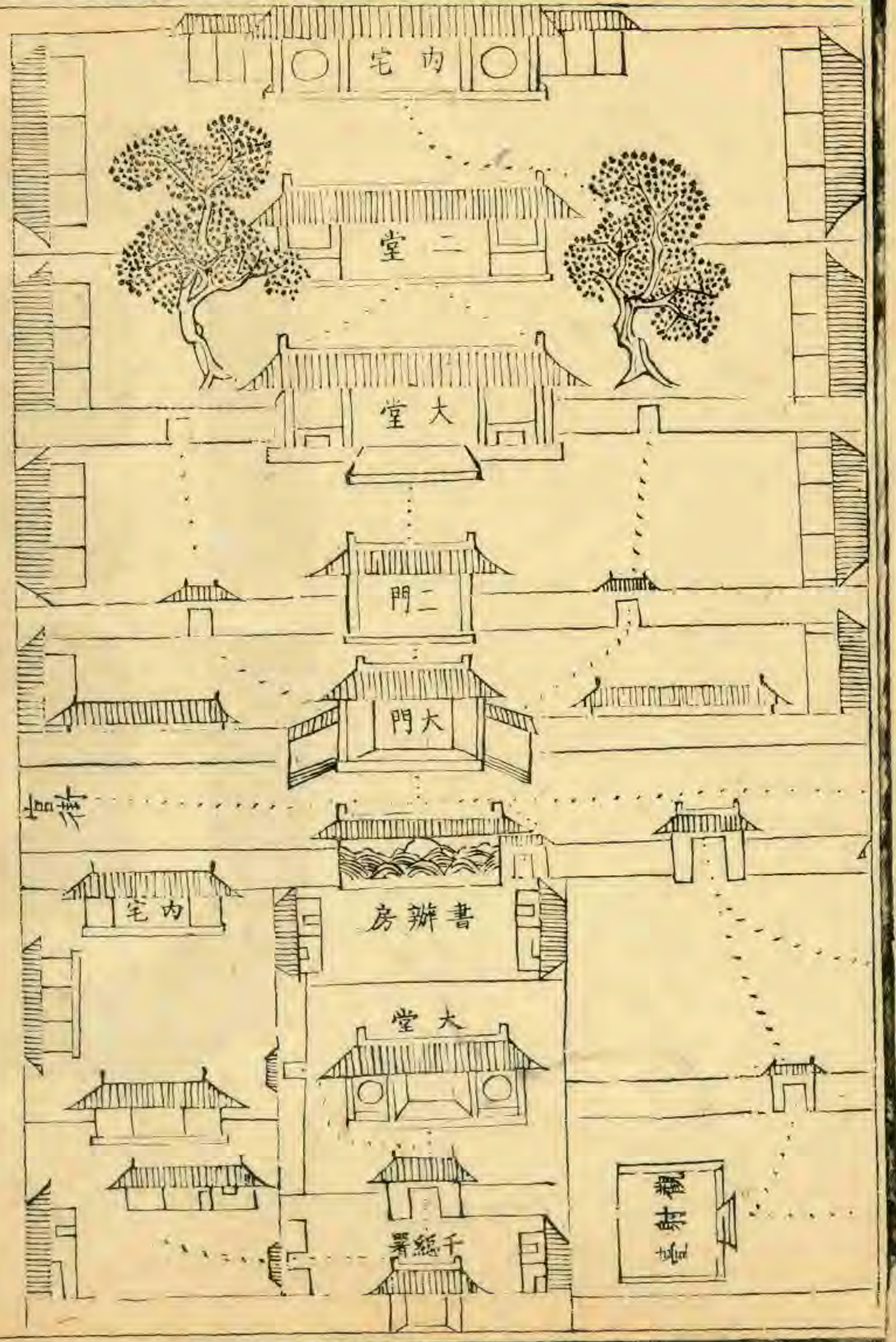
六



澤州府志
澤州府試院

卷之十五 圖攷


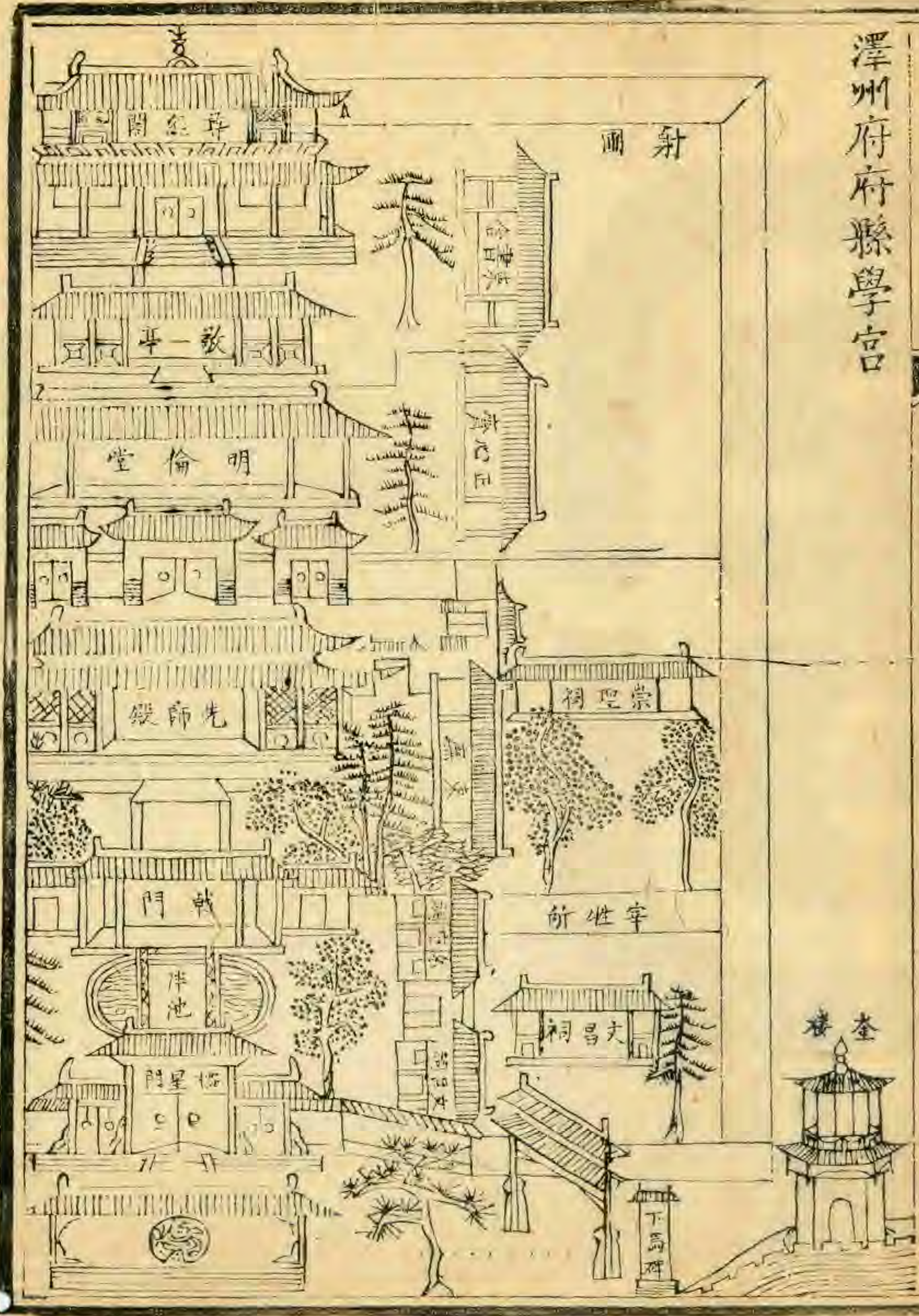
八



澤州府志
澤州府縣學宮

卷之十五 圖攷

九



張縣子長至北

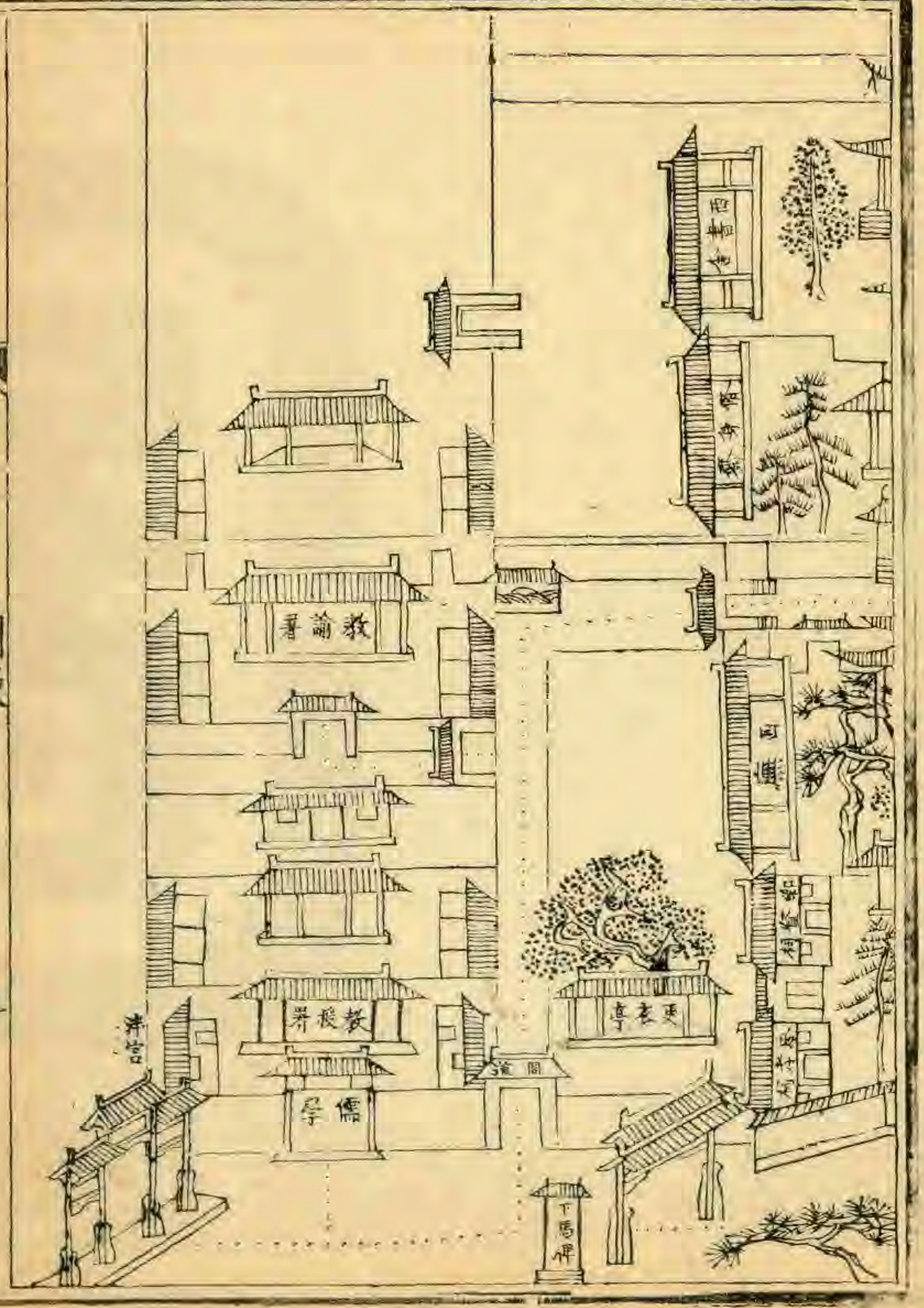


澤州府志

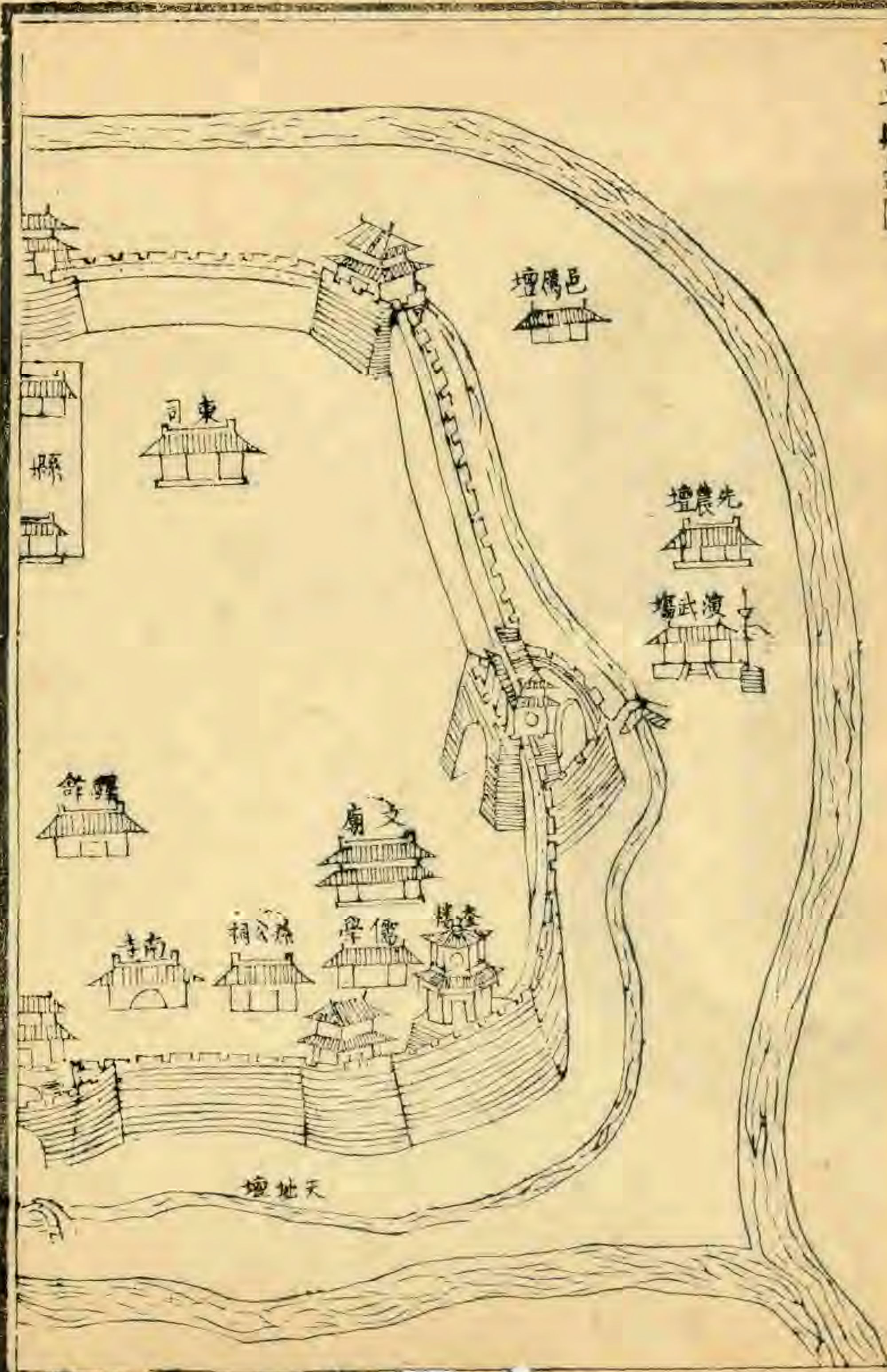
卷之十五

圖攷

十



家三臺鳳至南



澤州府志

卷之十五

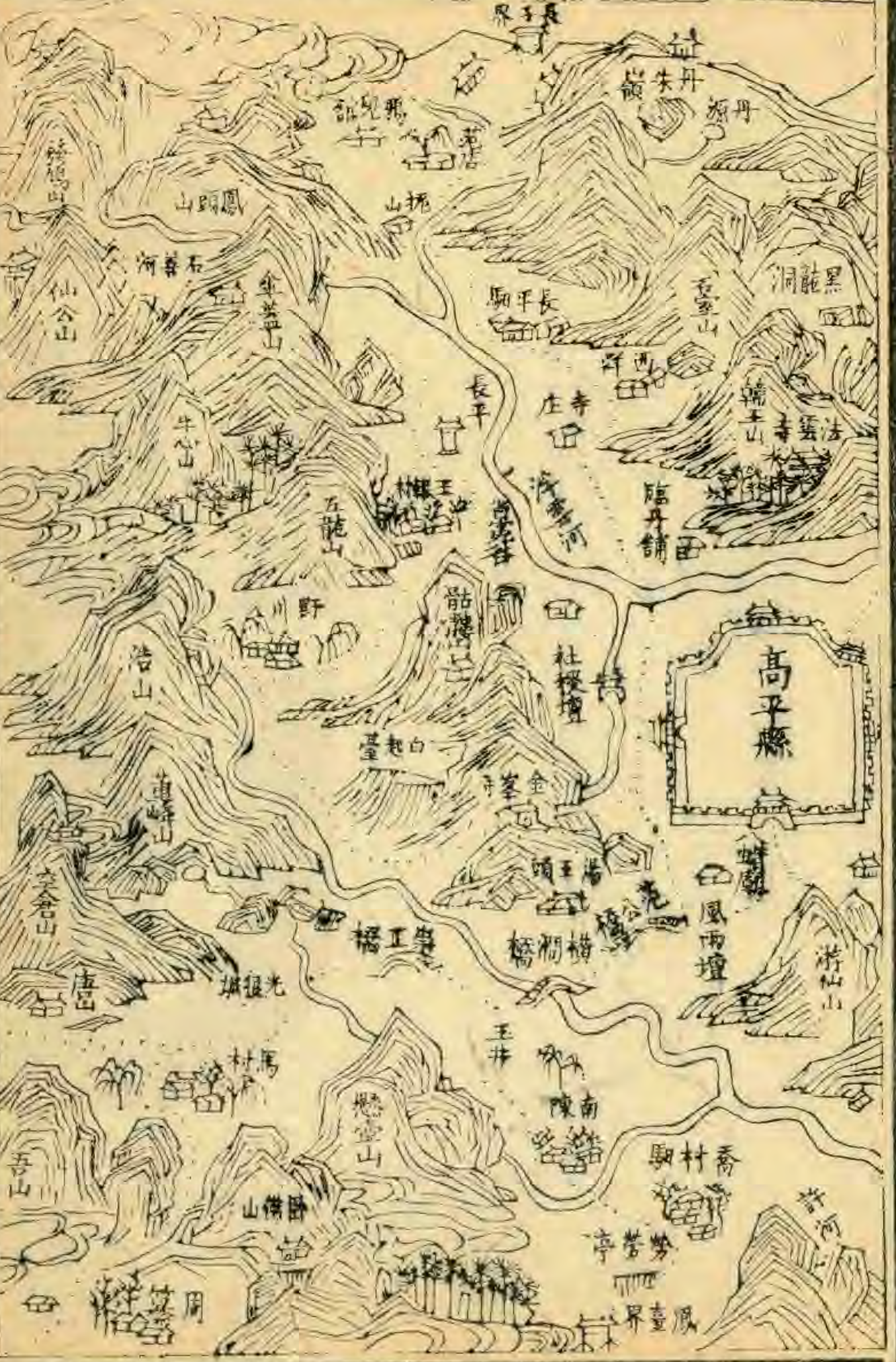
圖攷

十一

西北至沁水縣秋峪嶺界五十五里

西至沁水老馬嶺界四十五里

西南至鳳臺大陽鎮界四十里



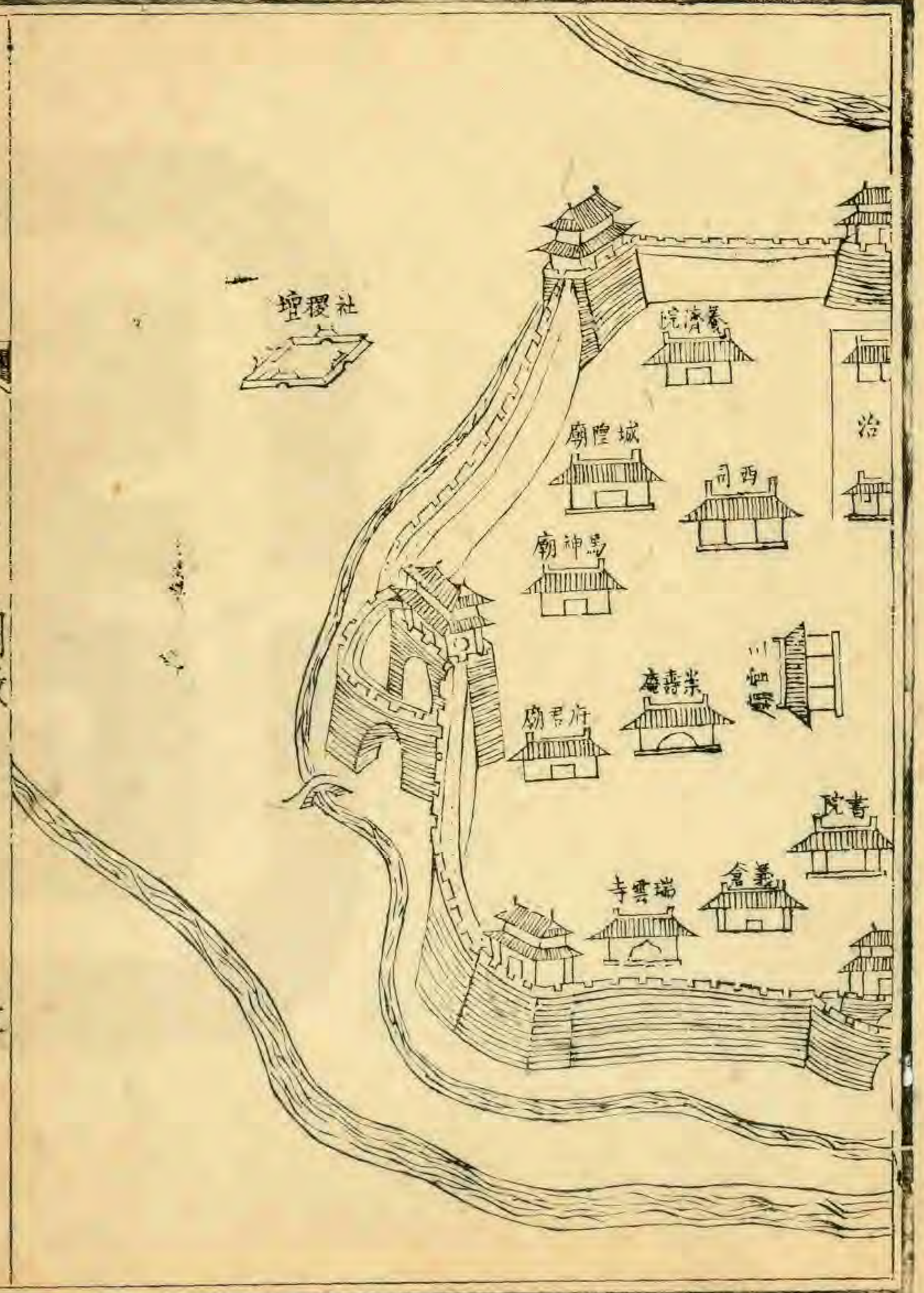
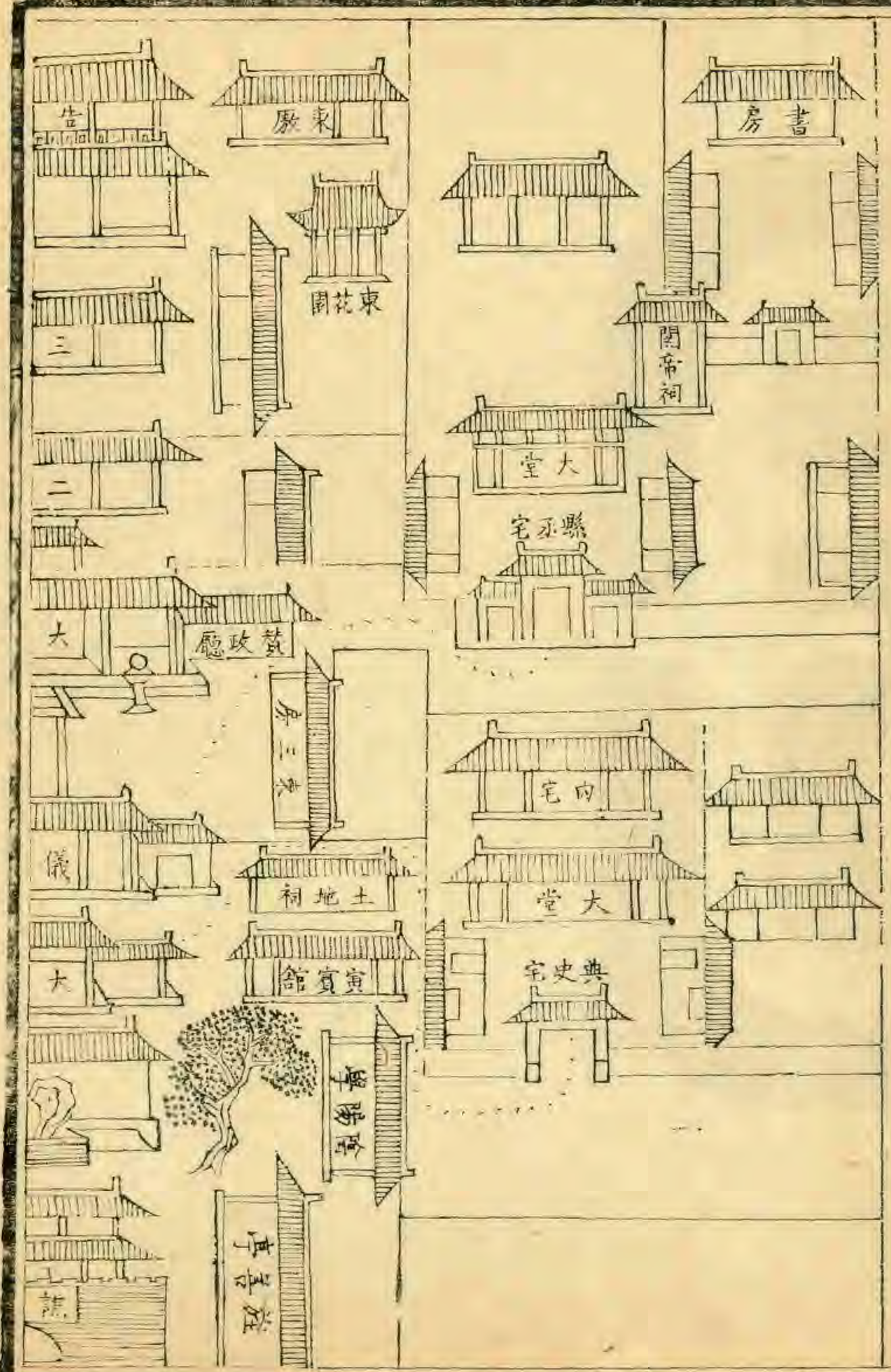
澤州府志

高平縣公署

卷之十五

圖攷

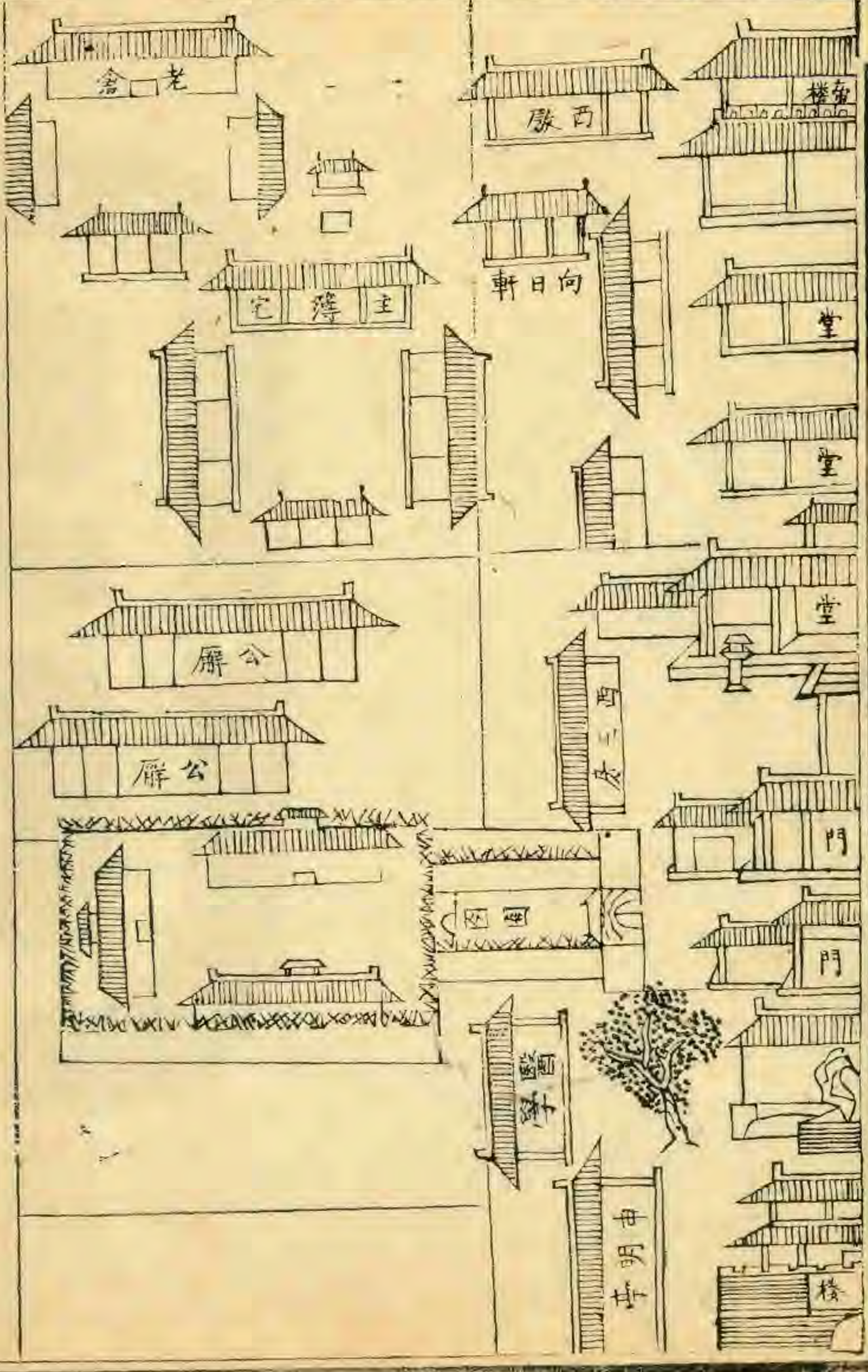
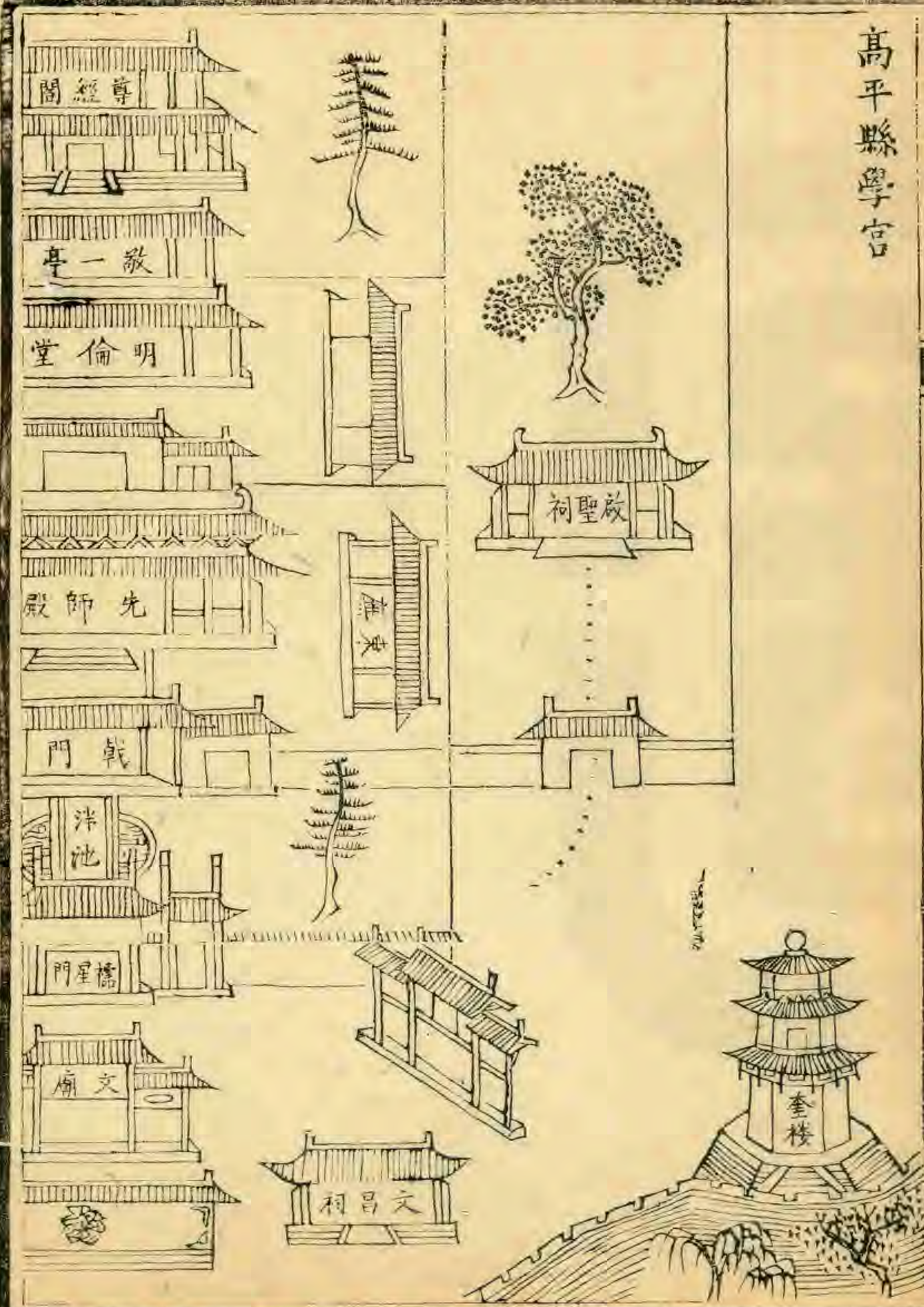
十二



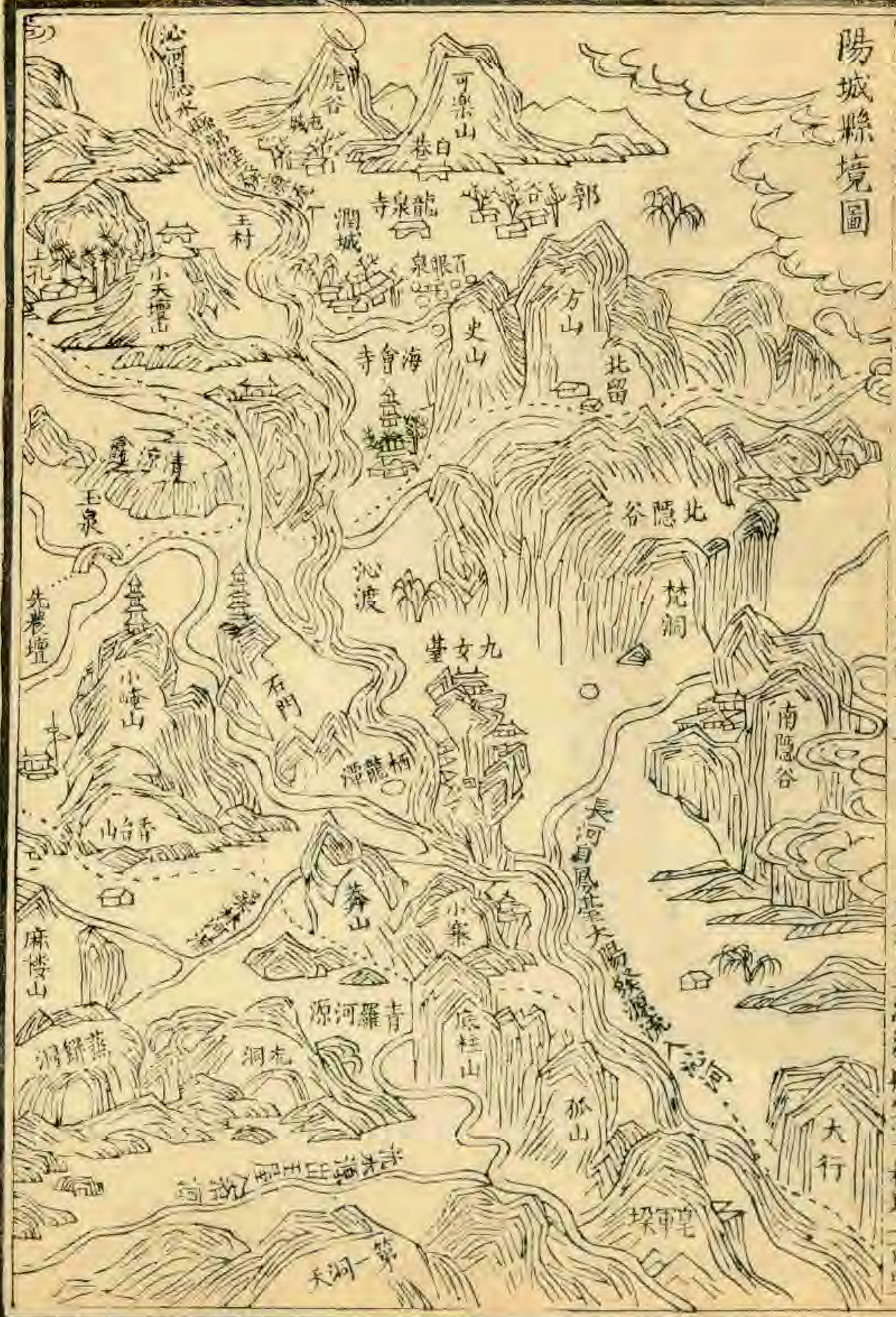
澤州府志

卷之十五 圖攷

高平縣學宮



縣水沁至北



陽城縣境圖

東北至武安村界三十五里


東至鳳台周村界四十里

東南至濟源縣界一百里

澤州府志

卷之十五 圖攷

十四



南至濟源縣

陽城縣治圖

澤州府志

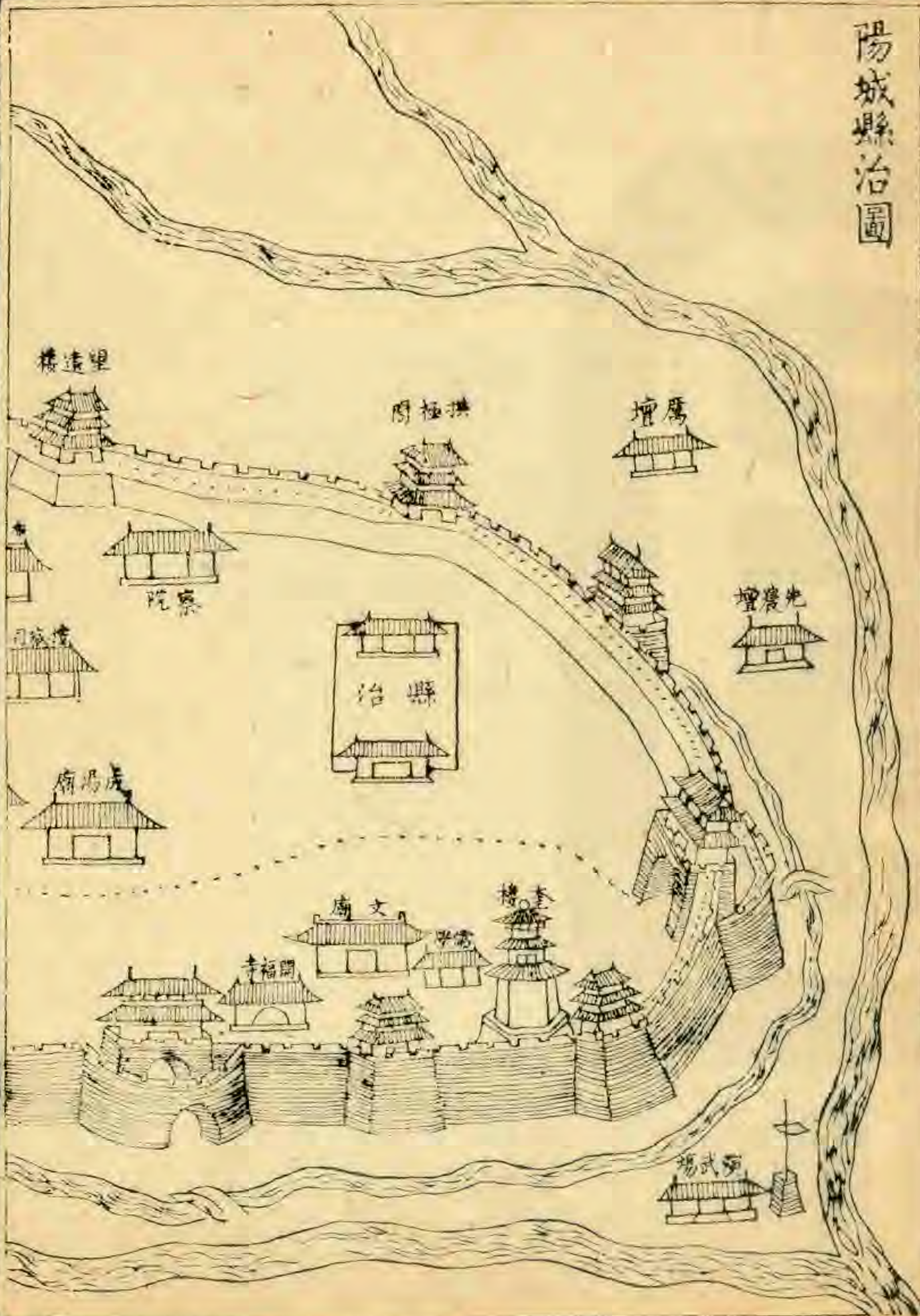
卷之十五 圖攷

十五

西北至沁水夫妻嶺界六十里

西至沁水上沃村界六十里

西南至垣曲縣鐘鼓山界一百里

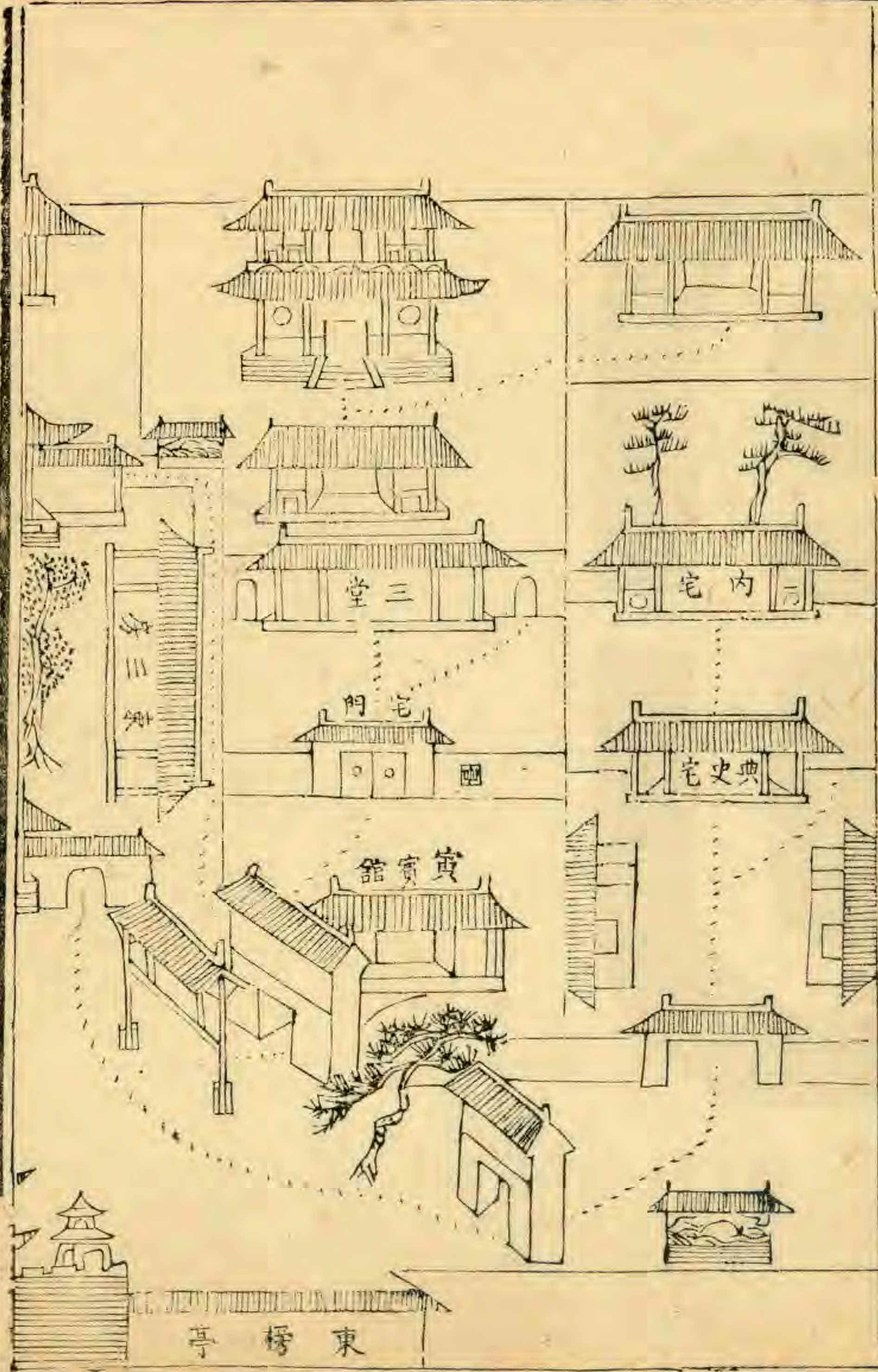
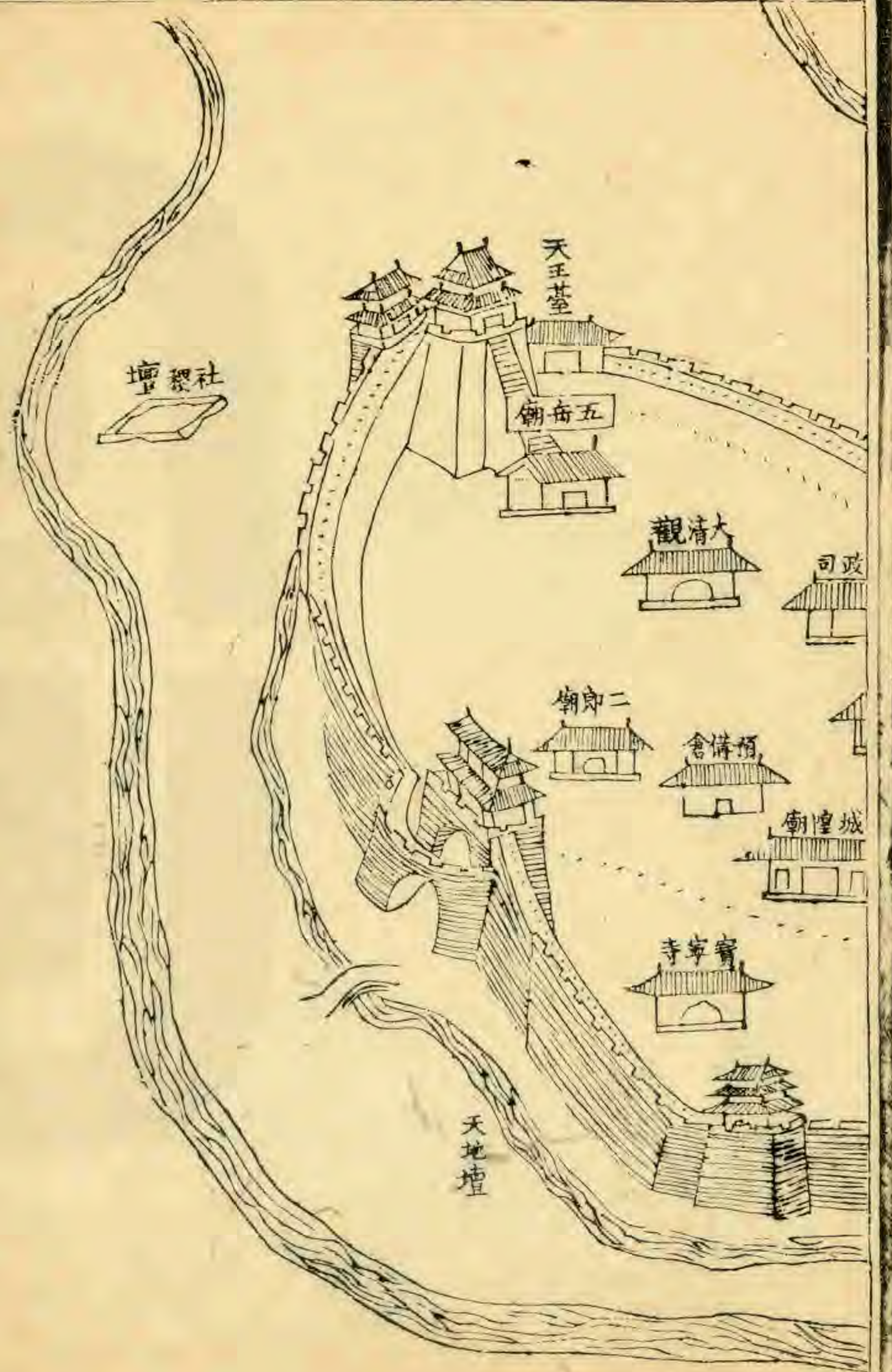


澤州府志

陽城縣公署

卷之十五 圖攷

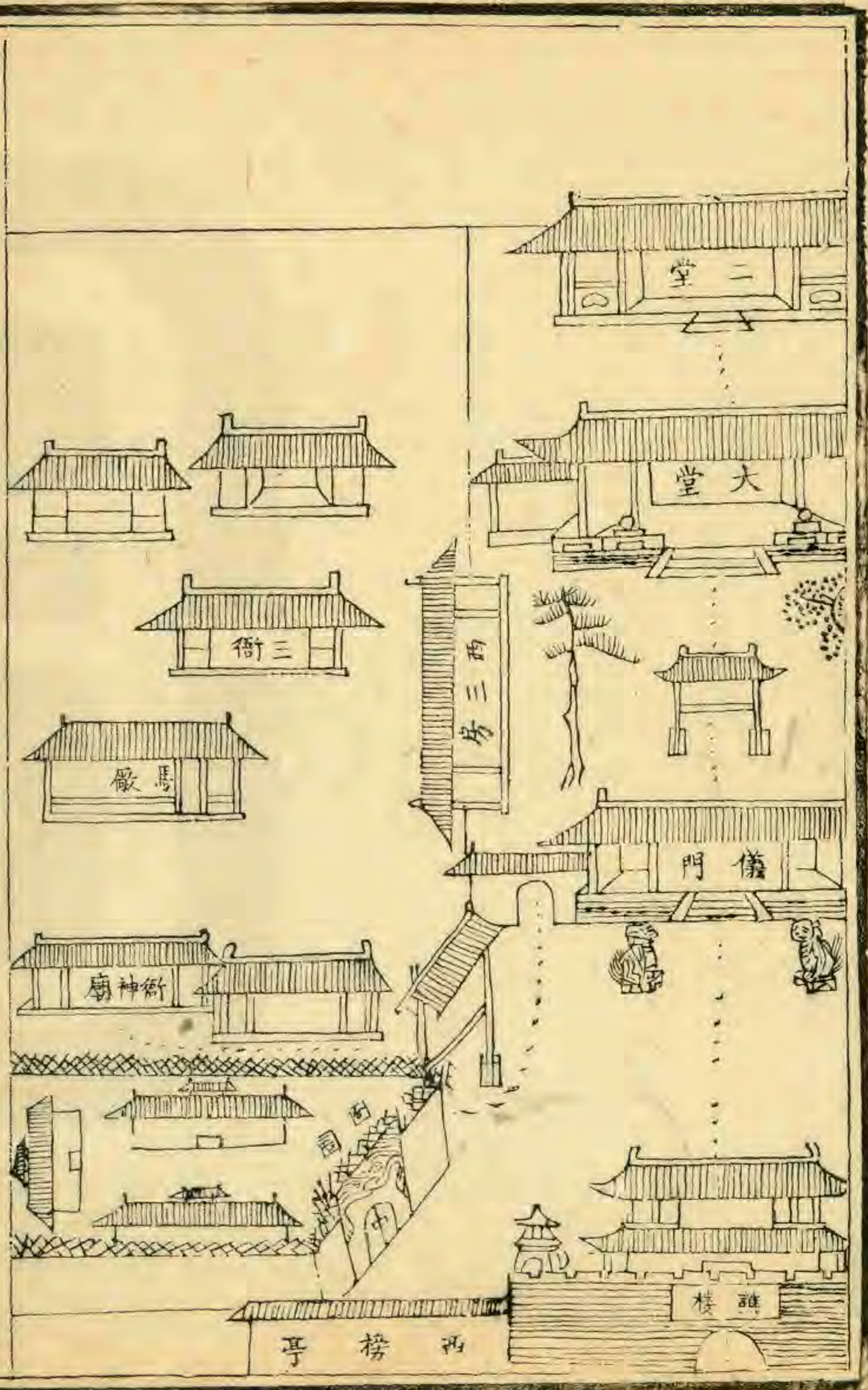

六




澤州府志
陽城縣學宮

卷之十五 圖攷

七



馬縣開至北



陵川縣境圖

東北至壺關接河南林縣界一百十里

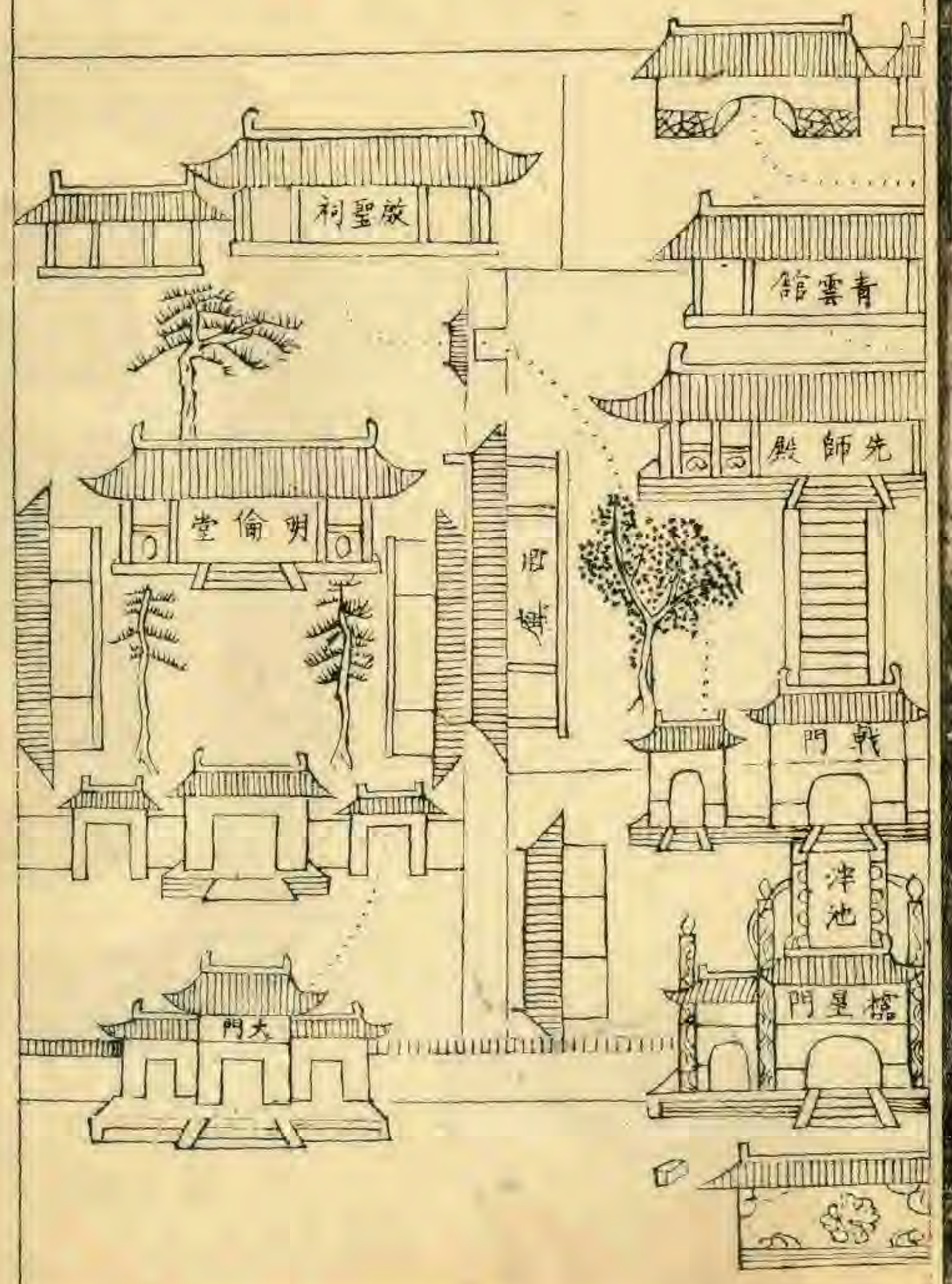
東至河南輝縣早生村界一百二十里

東南至輝縣下平田村界一百一十里


澤州府志

卷之十五 圖攷

十六



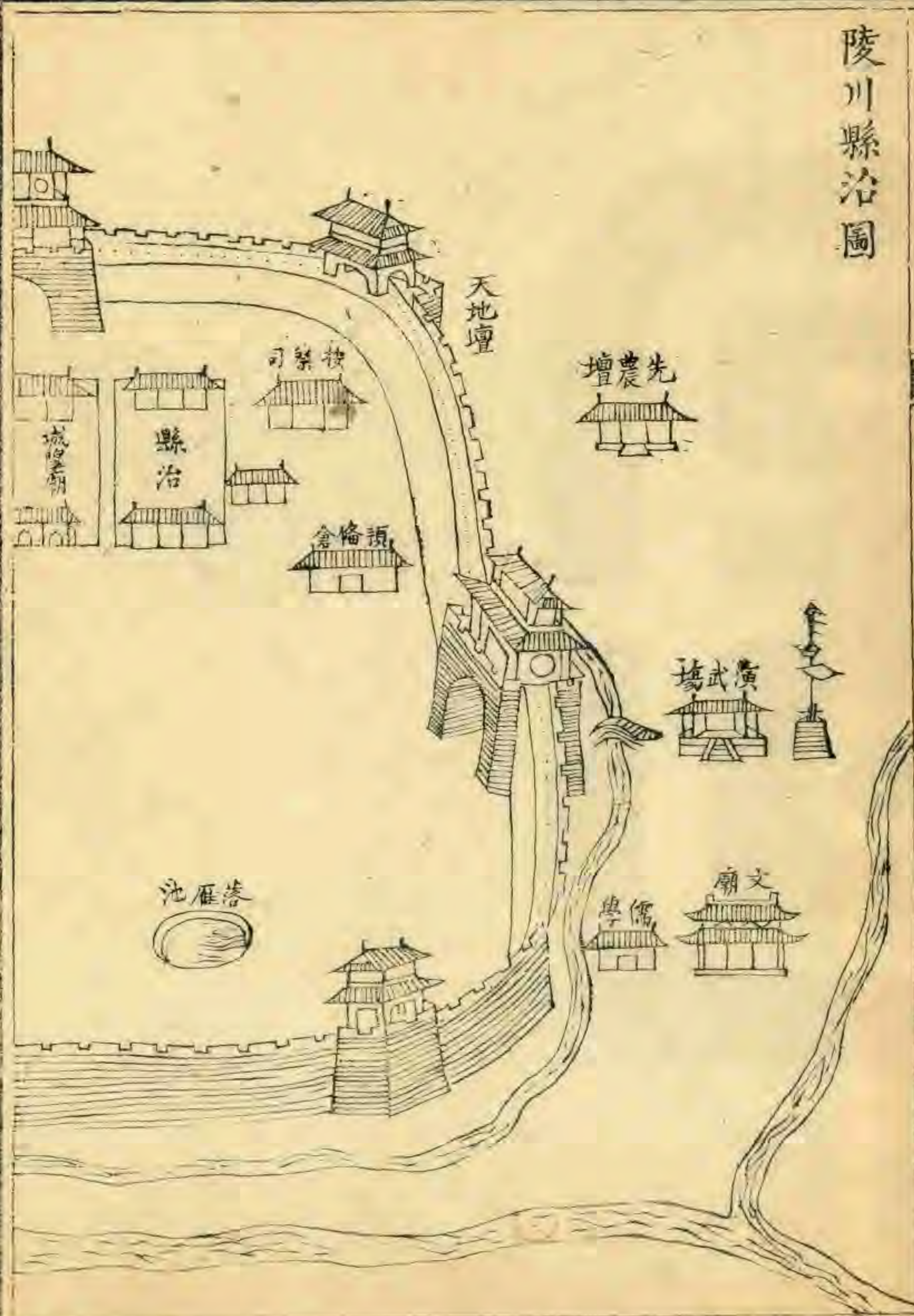
縣武修南河至南



澤州府志
卷之十五
圖放

西北至長治縣西火鎮界四十里
西至高平縣東韓村五十里
西南至鳳臺堂庄里界八十里

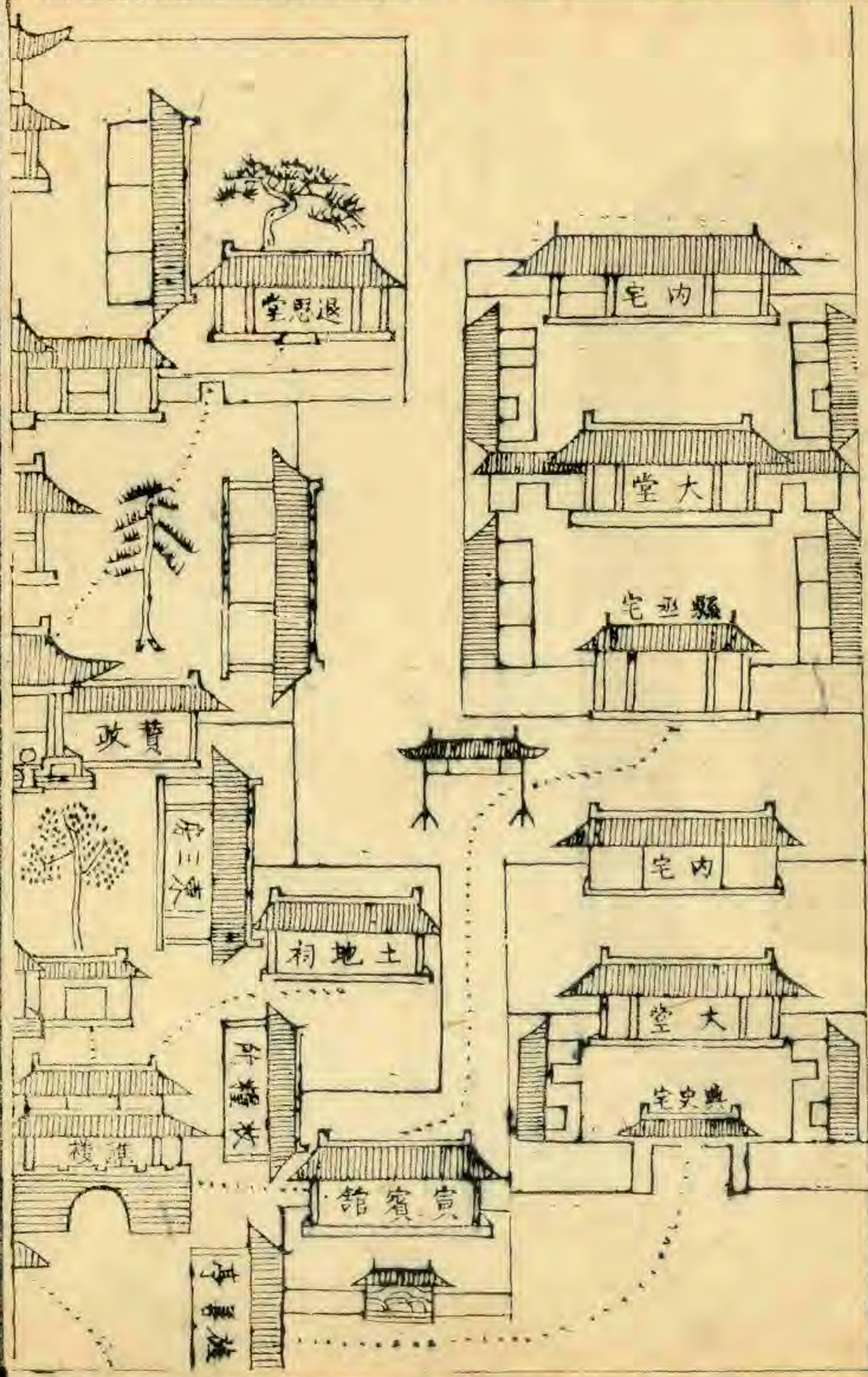
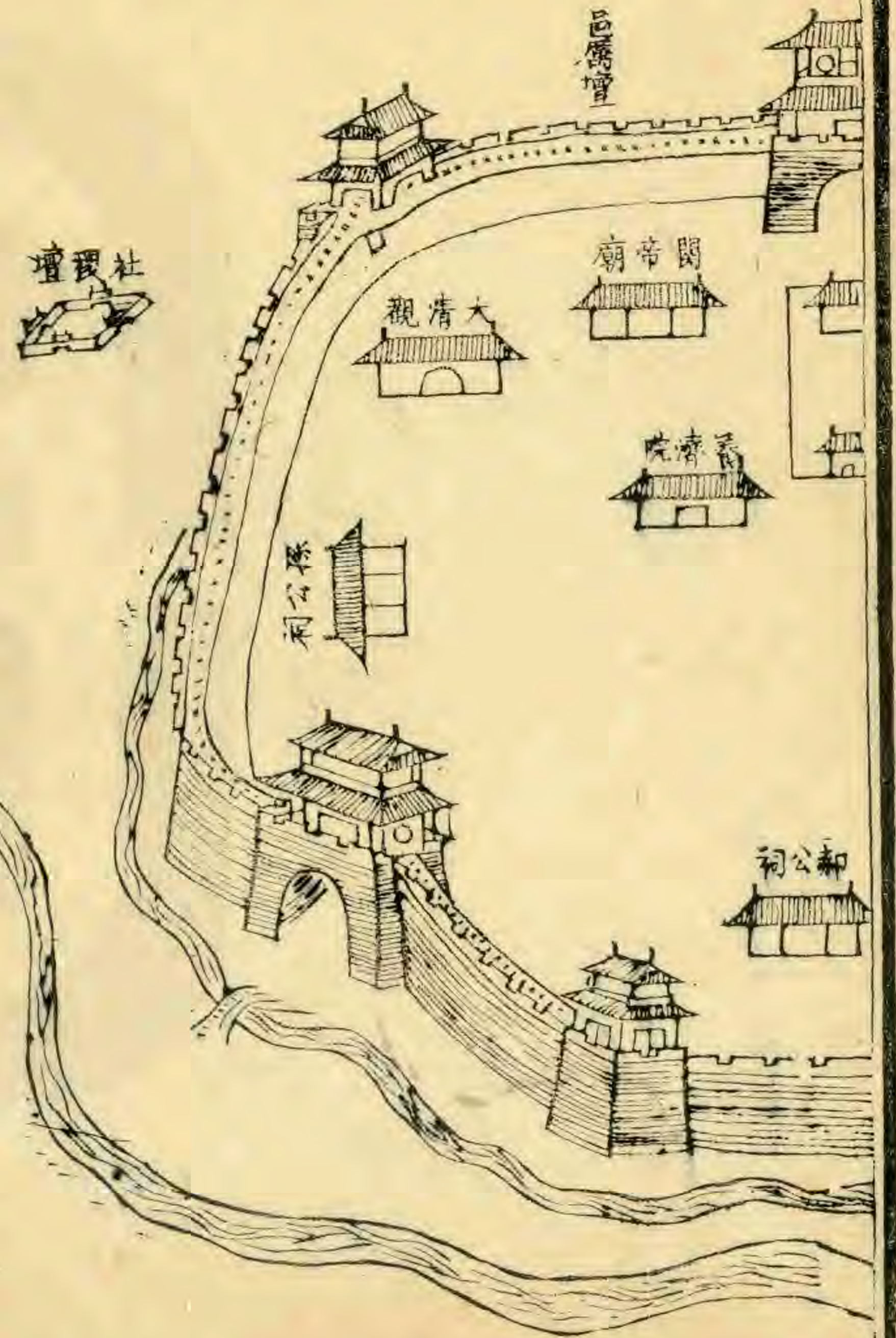
陵川縣治圖



澤州府志
陵川縣公署

卷之十五
圖放

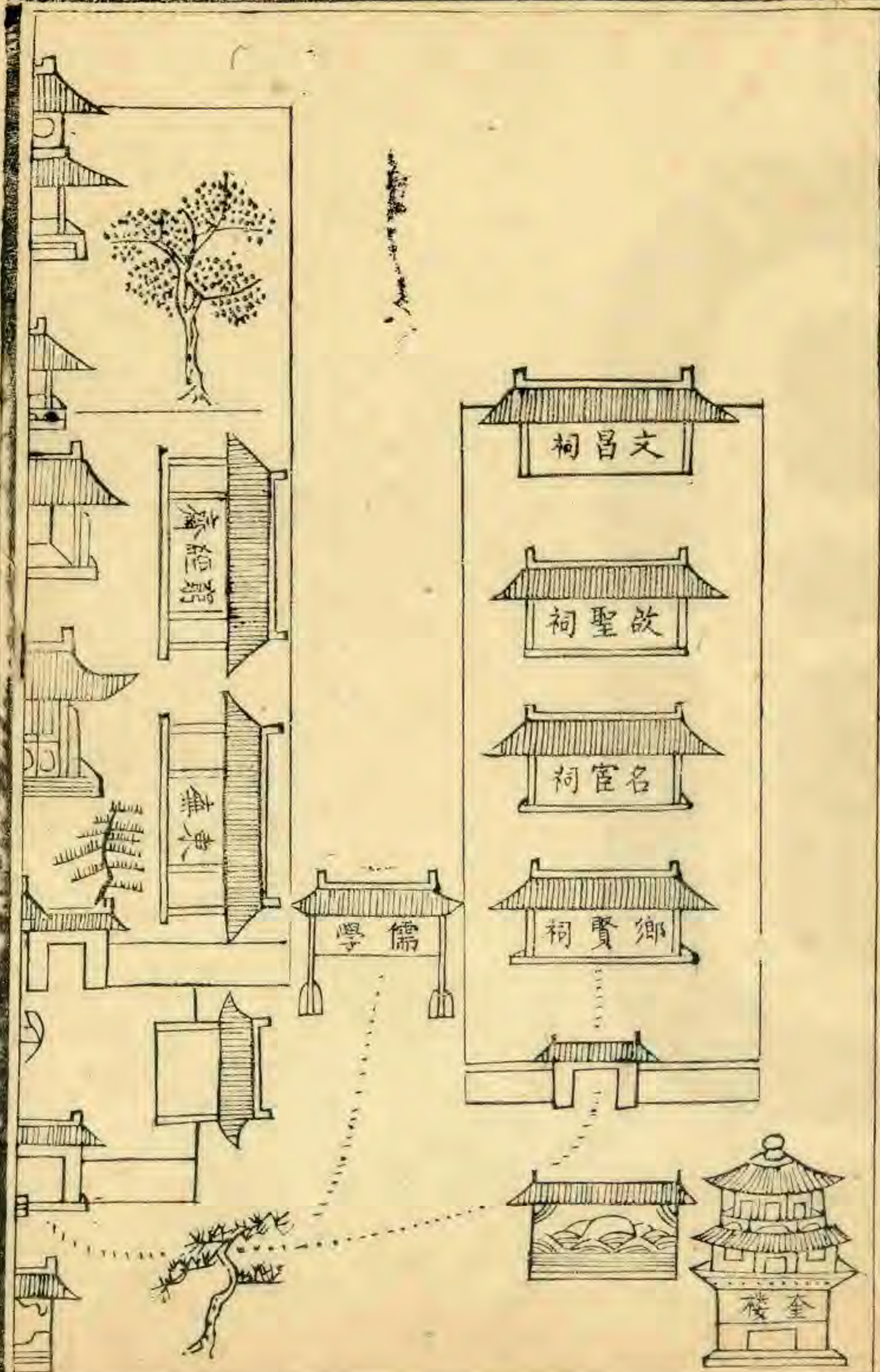
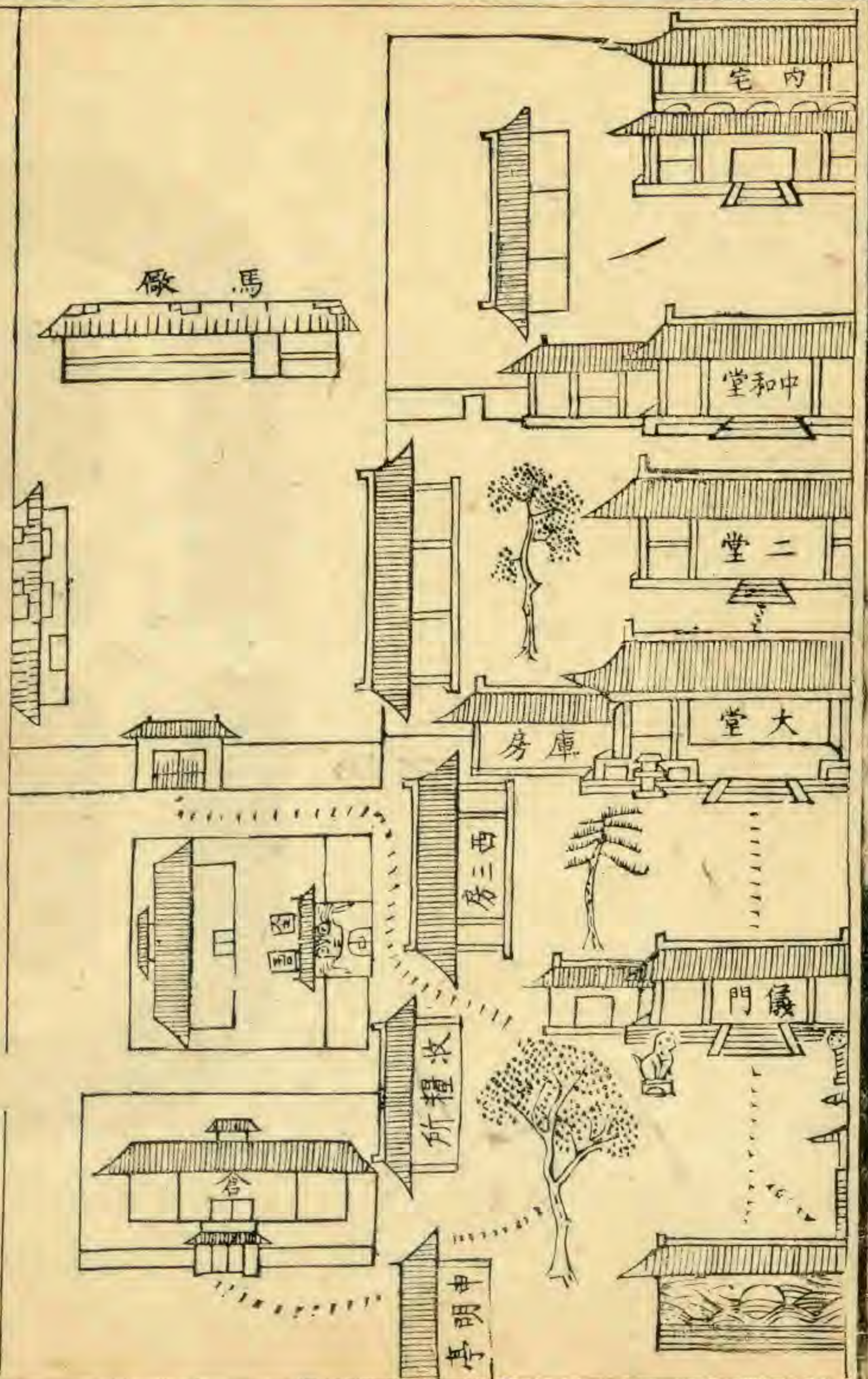
三

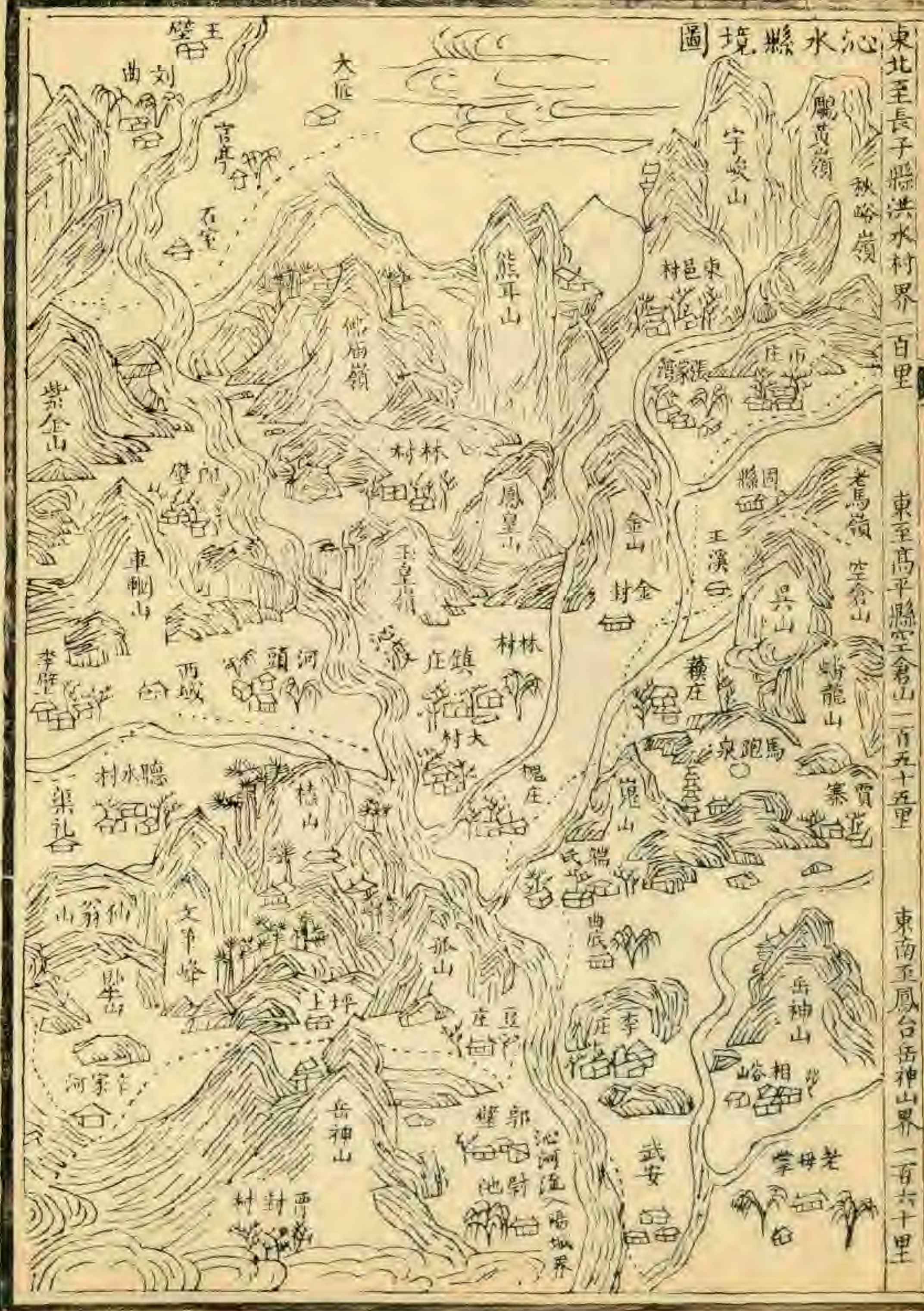


澤州府志
陵川縣學宮

卷之十五 圖攷

三



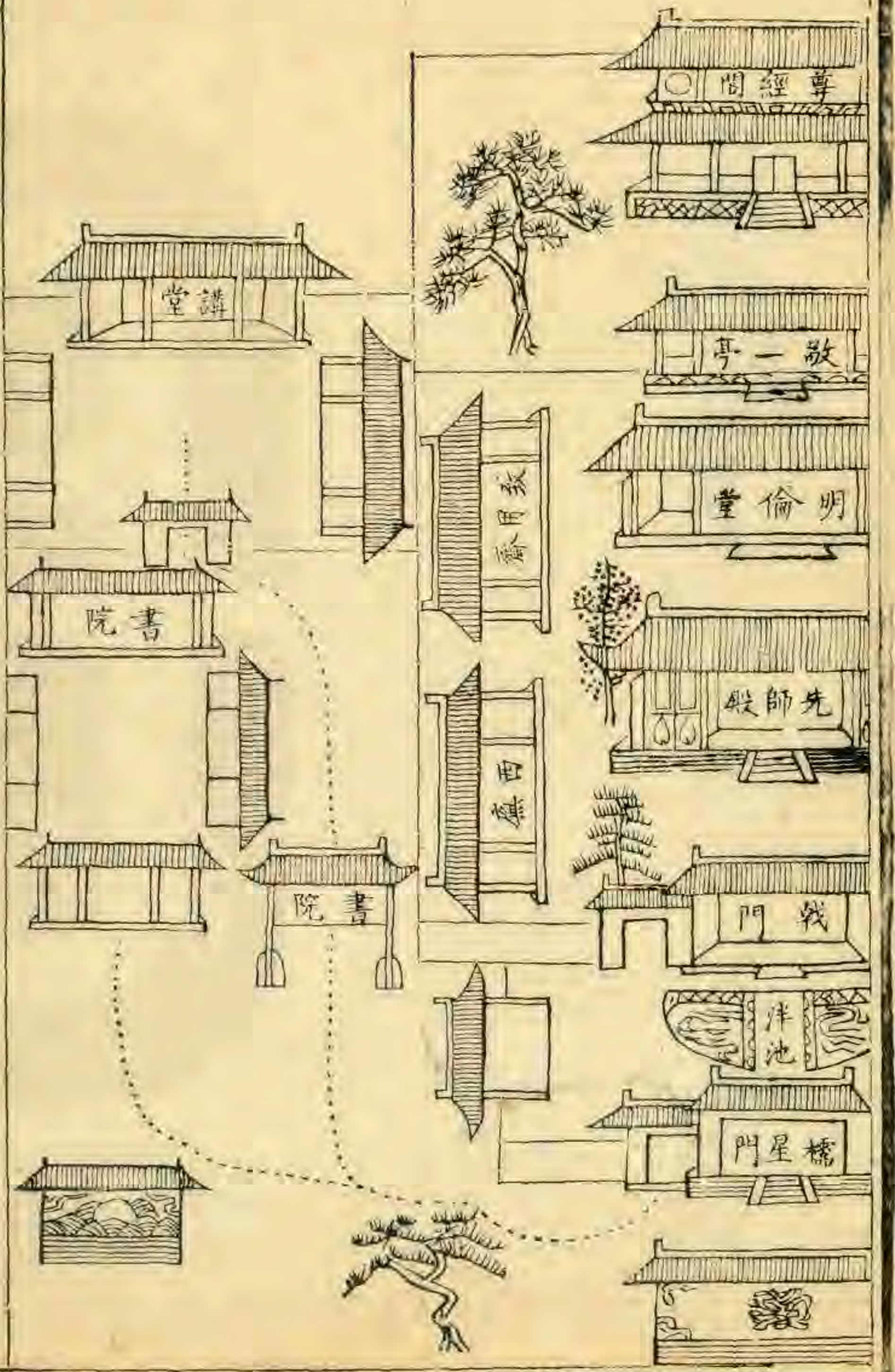


澤州府志

卷之十五 圖攷

三五

東北至長子縣洪水村界一百里
 東至高平縣空倉山一百五十五里
 東南至鳳台岳神山界一百六十里





沁水縣治圖

澤州府志

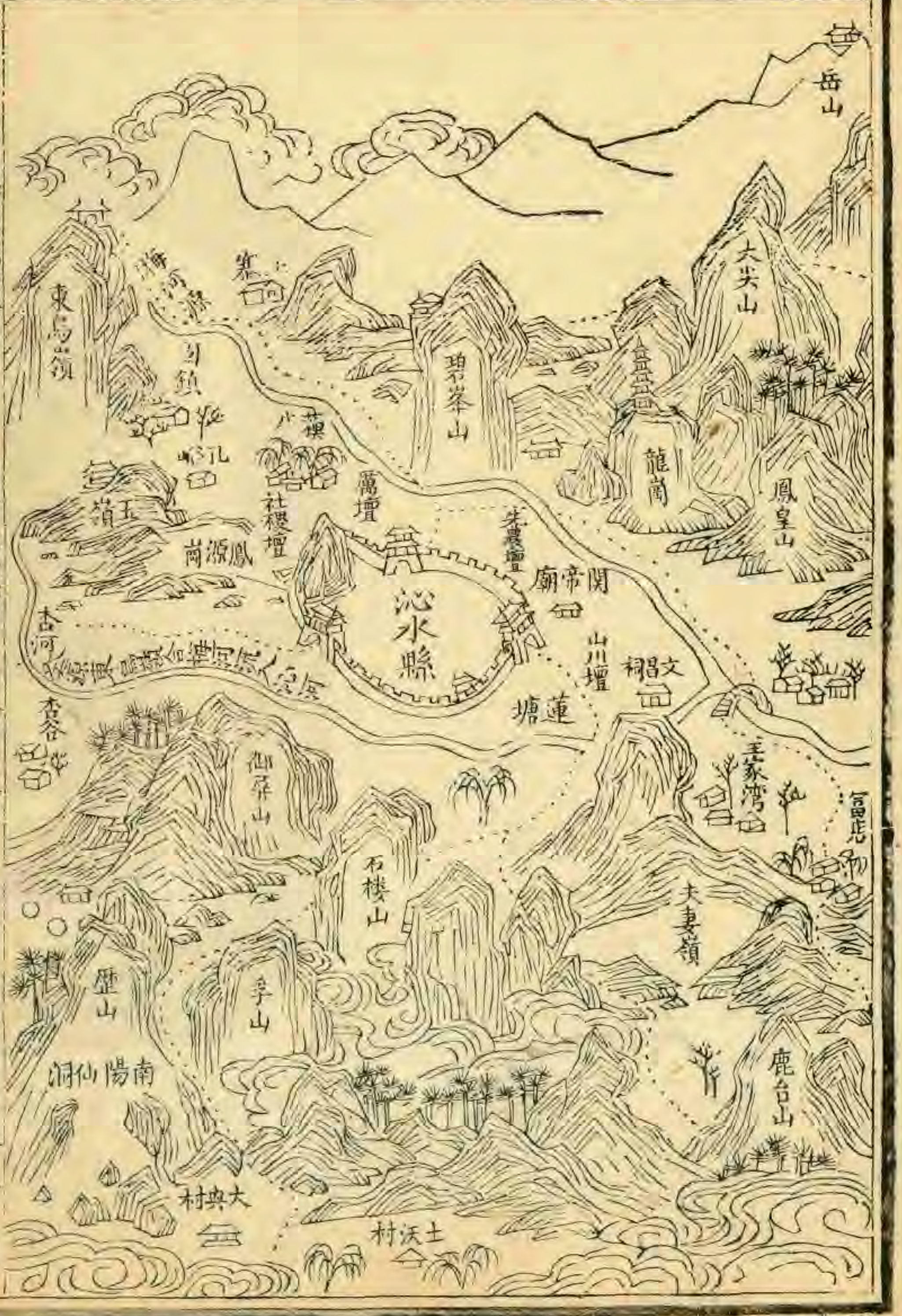
卷之十五 圖攷

西北至東烏嶺接夏縣縣界四十里

西至夏縣城關子山界四十五里

西南至垣曲縣舜王坪界九十里

三



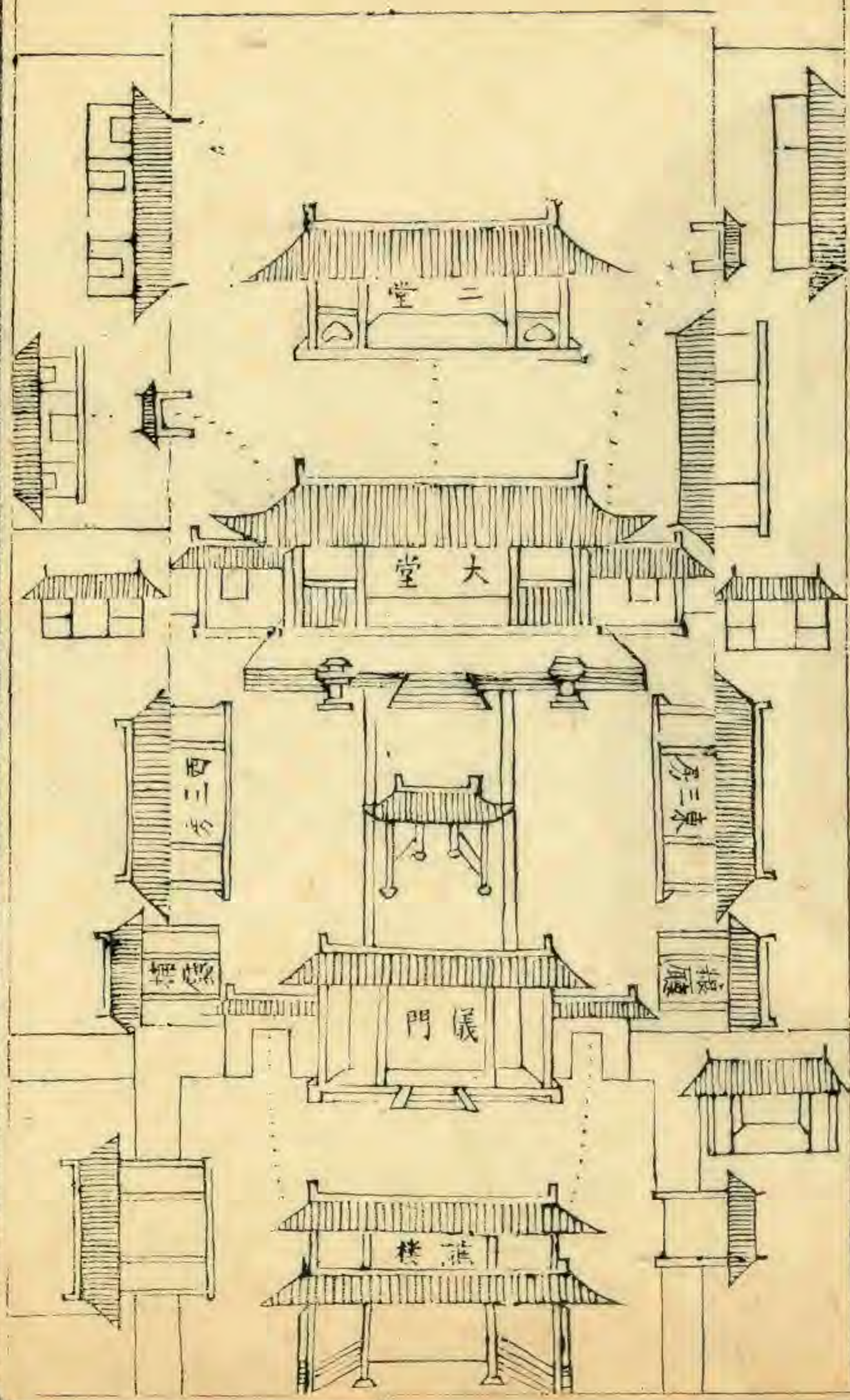
澤州府志

沁水縣公署

卷之十五

圖攷

三

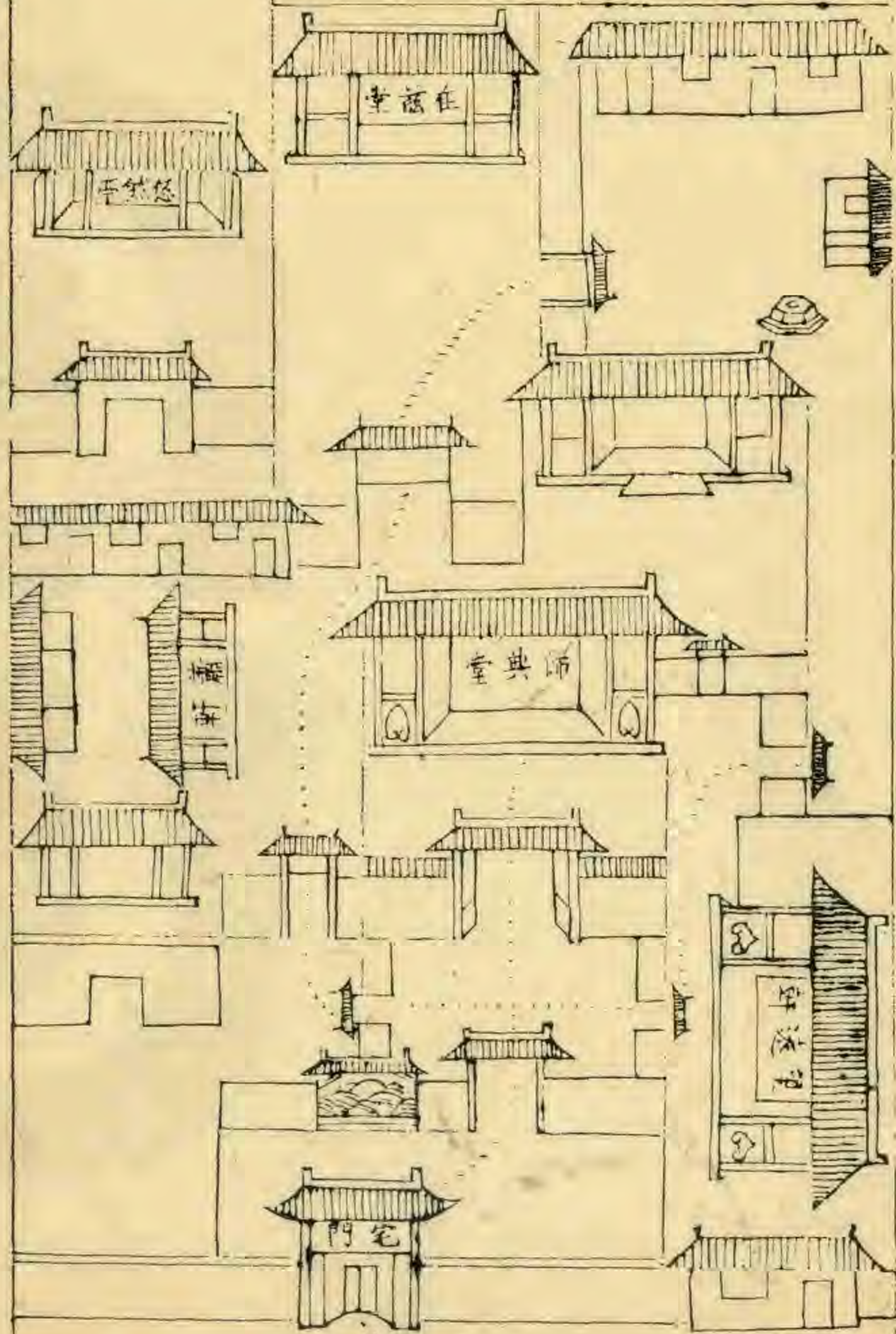
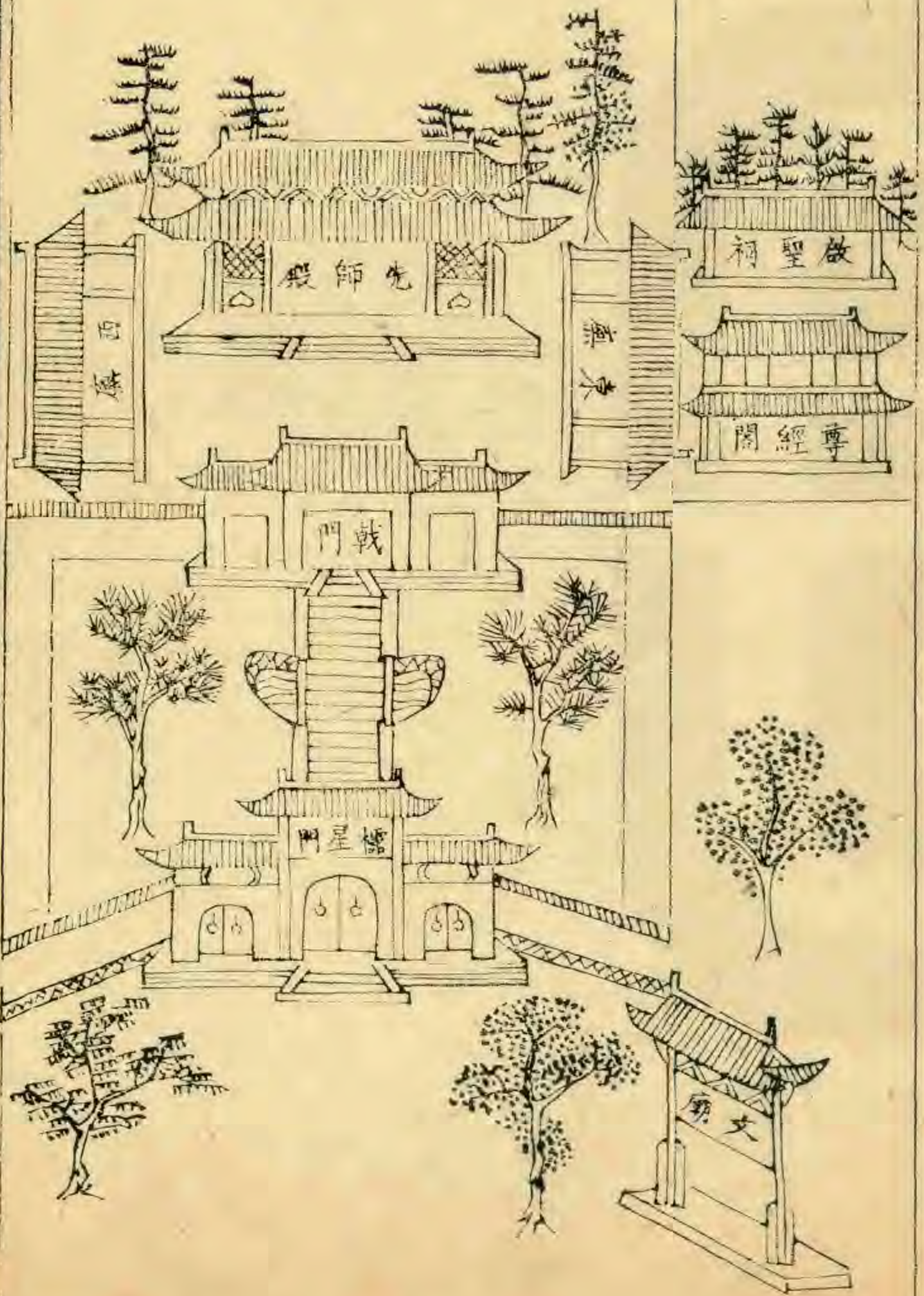


沁水縣學宮


澤州府志

卷之十五 圖攷

五



北



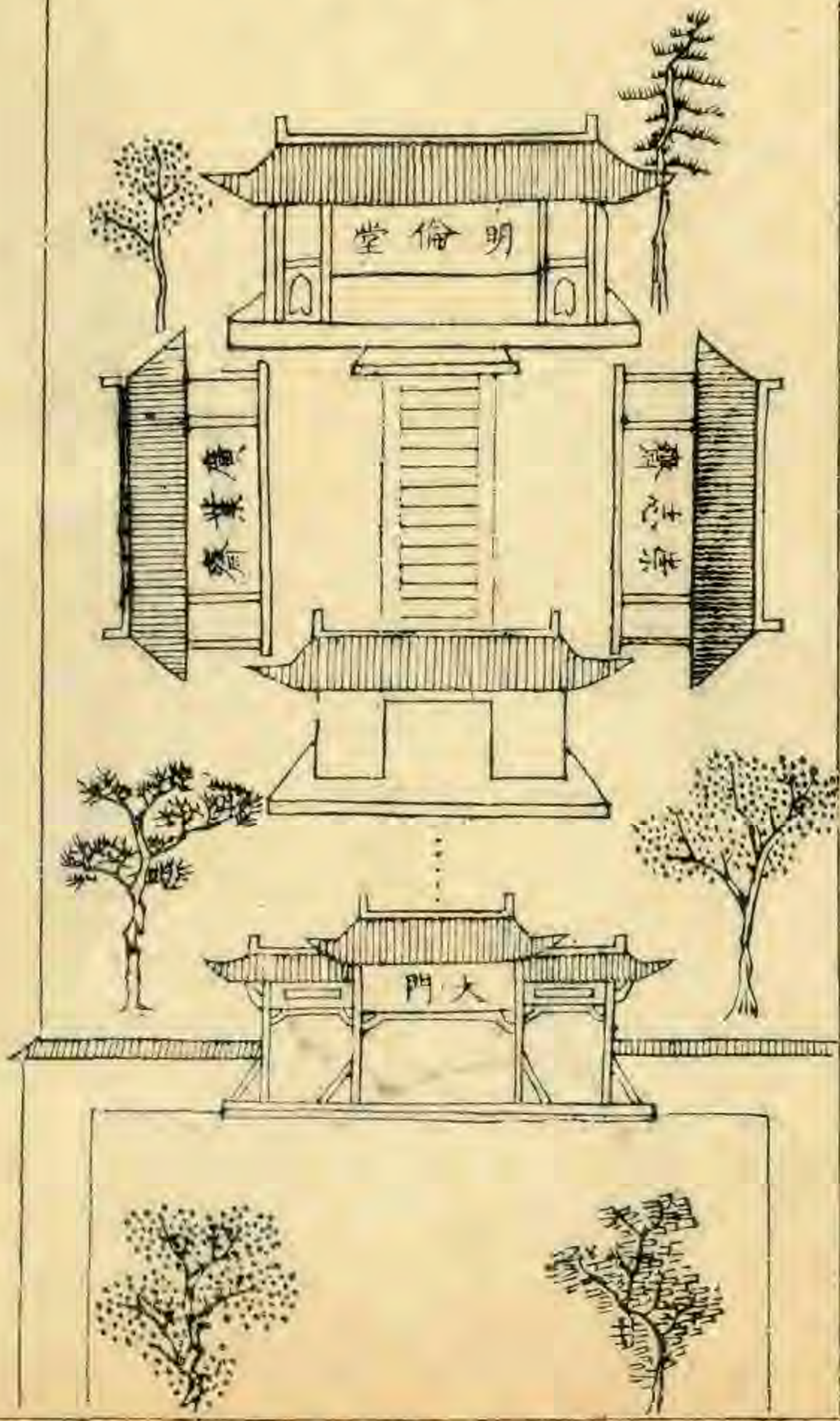
太行山圖

澤州府志

卷之十五

圖攷

三六





南

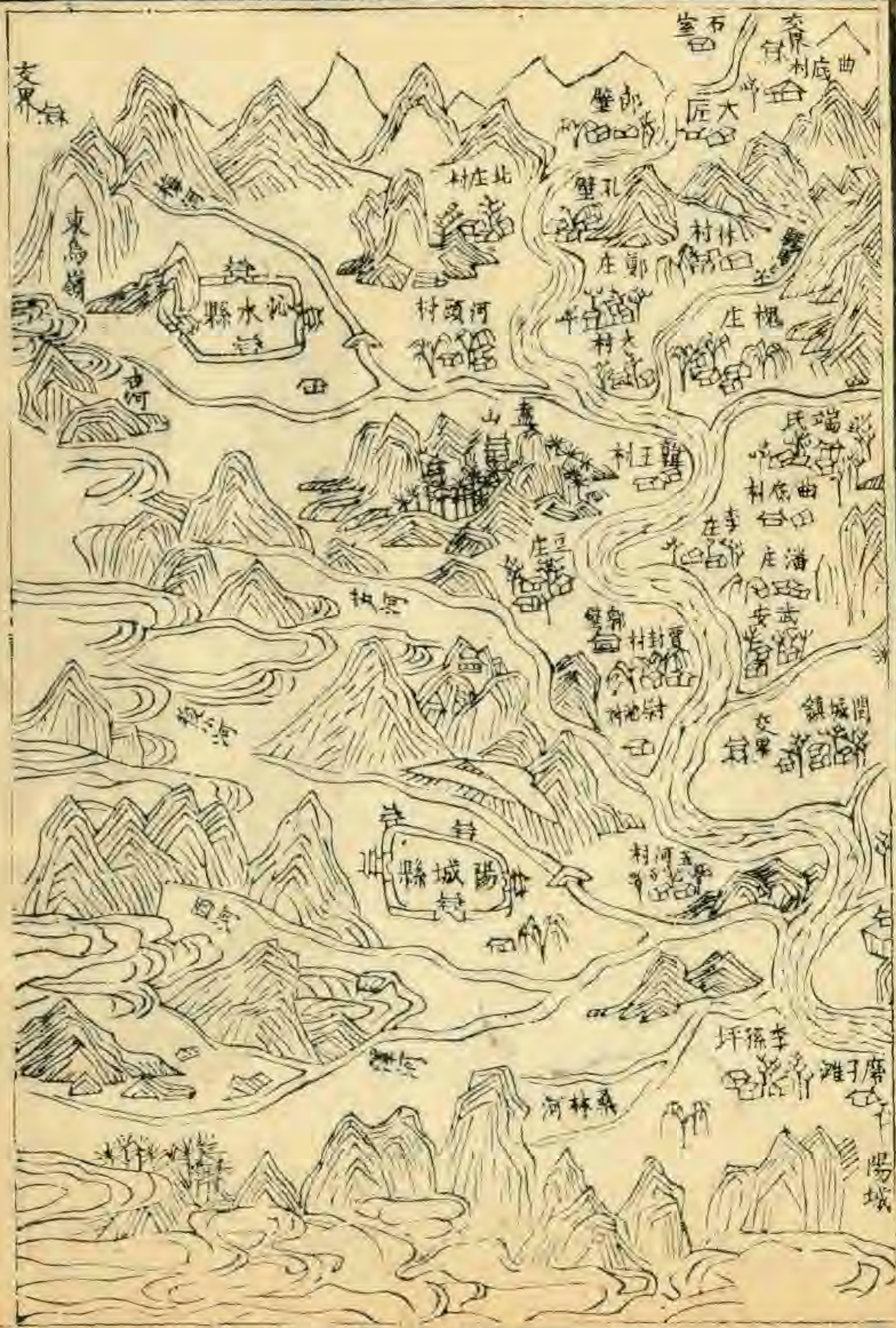
沁河圖

澤州府志

卷之十五 圖攷

二十七





澤州府志

卷之十五 圖攷

二天

沁水圖說

山海經謁戾之山沁水出焉郭璞注在涅縣

齊侯伐晉入孟門登太行封少水注曰少水即沁水

水經沁水出上黨沮縣謁戾山沮當作涅

水經注曰沁水即洎水也出穀遠縣羊頭山

按今沁州沁源縣漢穀遠縣地武鄉漢涅縣地遼州榆社

縣亦漢涅縣平陽之岳陽縣亦屬穀遠乃今沁水自岳陽

來源出沁源縣綿山也水從大匠村入縣在縣東五十里

至河頭村合梅水杏水二水左右抱城東南行入沁

南過穀遠縣東又南過猗氏縣東注曰沁水又南與驪驪水

合猗氏故城關接驪驪水水出巨峻山又南與秦川水合水

出巨峻東

按沁水縣西東烏嶺有梅水少南又有杏水夾城而東注五十里至西城村會沁羈羈水又自北來入又南海子河玉溪河自東來入注所云秦川水耶由是過韓王村繞榼山逕武安下尉遲入陽城界之屯城注所云帶引衆溪積以成川者也 又按縣有宇峻山卽古巨峻山五朝志端氏有巨峻山今沁水乃古端氏古沁水乃今濟源猗氏故城今長子屯留界

又南過陽阿縣東注曰陽阿故城魏建興郡治郡西四十里有沁水南流又南與濩澤水合水出澤城西白澗嶺下蓋以澤氏縣也

按沁水逕陽城自北而東其西從諸山出者有四水皆東入沁一曰蘆河出鹿臺山樓子坡由陽泉村入縣凡六十

澤州府志

卷之十五

圖攷

二十九

里去芹池二十里許卽古陽泉水也至下孔入沁去城十里入里古逕澤會沁今獨入沁次日西河出畫山由縣西南王曲李邱會澤考卽古黑嶺水三日濩澤水出嚙嶢山卽古焦燒山下與黑嶺水合四曰上澗水導源西北輔山南歷析城山北會澤水東行入於沁四水會合入沁去城二十里攷清澗水出縣北東南逕澤城東又南入于澤卽今米泉是也其西北一支滙澤者今日清澗水疑非

注曰沁水又東南陽阿水左入焉水北出陽阿川流逕午壁亭而南入山西南流入于沁水

按今名史山河是也

注曰又南五十餘里澆上下步逕裁通小竹細筍被於山渚按今陽城沁渡在下河莊去蘆河入沁不遠折而南卽繞

九女臺下黃坦坪河西隸陽城河東則鳳臺矣又折而東爲公娥澗河南濟源界也舊志沁水下河南處近往探知復緣鳳臺西境南行自馬鞏村逕黃連灘至杜家河凡二十里更迤南而東行至圪腦三十五里又北曲轉看河腰臨飛挿路落磨兒灘南瀉漏到底循塗則五十五里山之繚閬流之渺杳巖居川觀者每見水而不得飲焉以危崖下瞰絕壑淙淙幽谷中惟清冷者與耳謀淵渟者與目謀而已泂波漱石瀟澗入丈陽阿也而沁流矣由此復自北而南七里爲黑雨河而北四里爲曹家河而南二十五里爲范家河曰曹曰范似亦在人境也而自是南出山

又南出山過沁水縣北

沁水今濟源縣

注曰沁水南逕石門也謂之

沁口魏河內郡野王縣也石門晉司馬孚之爲興河內水利

澤州府志

卷之十五

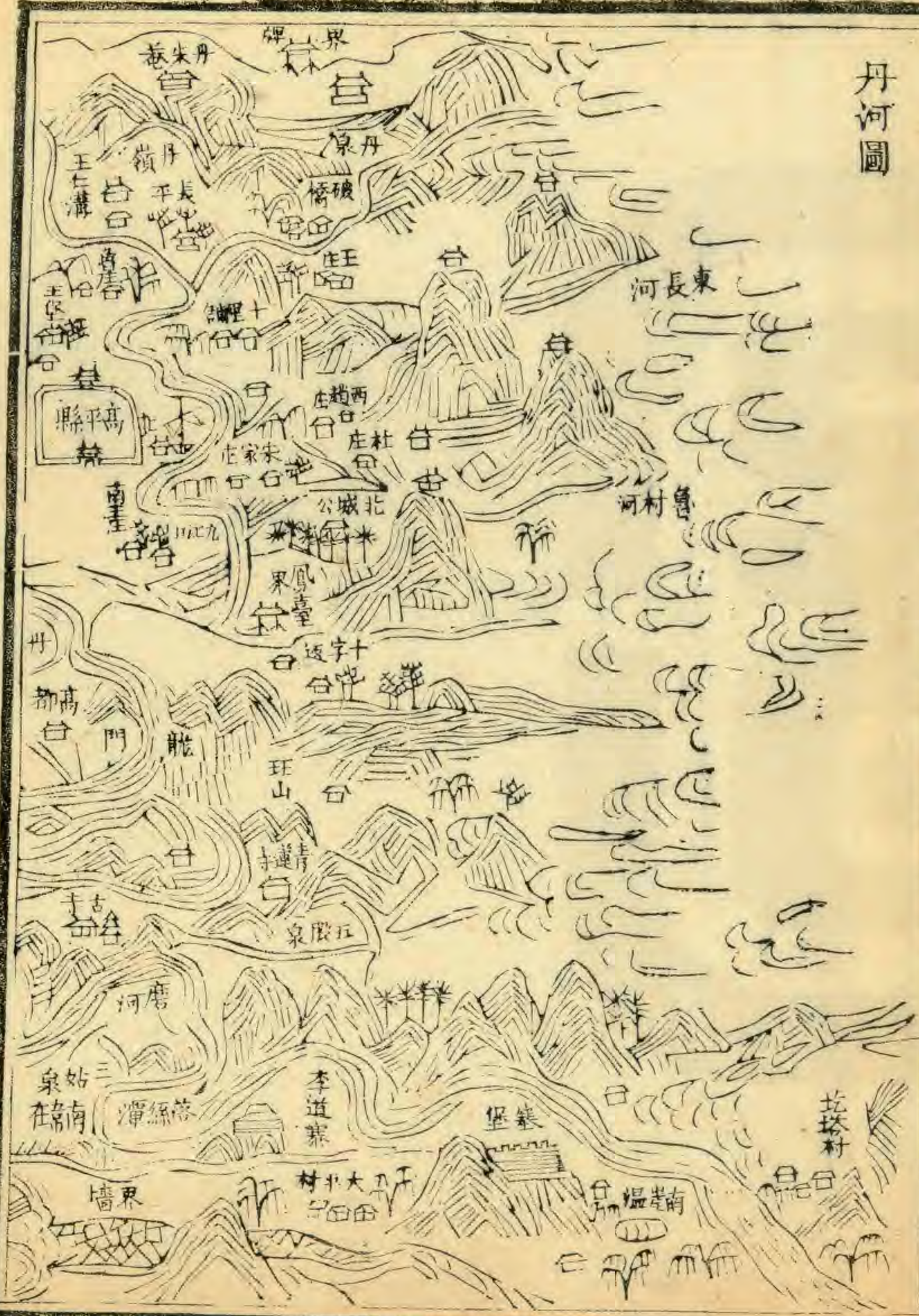
圖攷

三

者其表云沁水源出銅堤山屈曲周遭水道九百於是夾舉累石門舊有枋口之稱矣又曰過野王北又東與丹水合

按丹水下河內南行二十里入沁丹沁二水各挾衆泉穿太行而南下自丹沁下河南濟源河內築堰開渠而水利繁興矣東南合流至武陟入於黃河

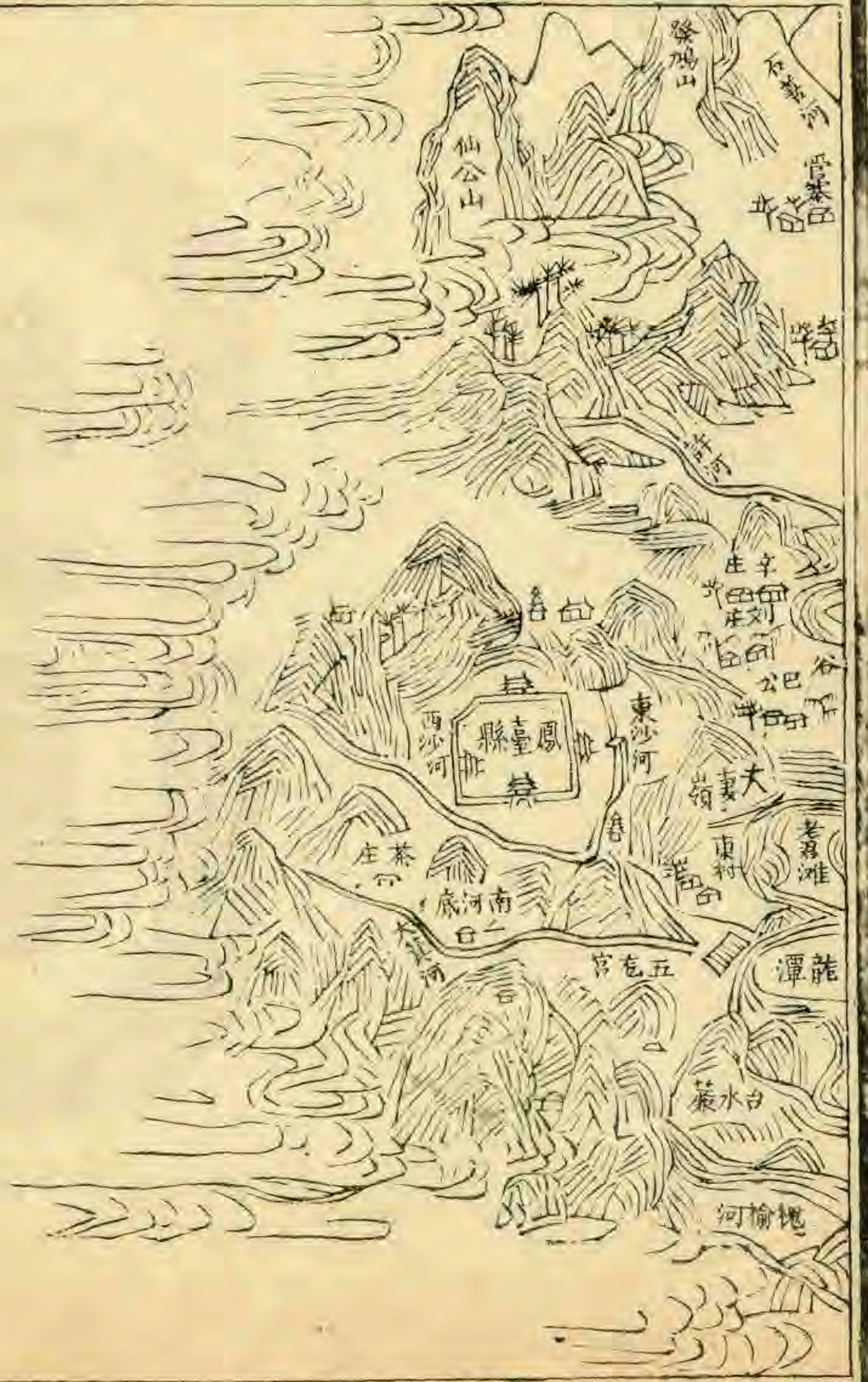
沁自沁源入沁水縣過陽城歷鳳臺凡三城邑鳳臺自九女臺至范家河且一百五十二里之紆回丹自丹朱嶺發源逕高平入鳳臺東之高都亦洪濼傾注下山而與沁會左丹右沁盛夏泉流而澤之境會不得留勺陂以潤旱暵計所過之地亦廣矣寧無瀦蓄之區少爲淵涵乎覃懷平壤每致橫決受二水之利而亦苦二水之害如上流卽次分播祛一害而收兩利焉殊萬世之澤也



丹河圖

澤州府志

卷之十五 圖攷



澤州府志

卷之十五

圖攷

丹川圖說

丹水自高平縣北丹嶺下一泓清灑出破橋王仁溝西折轉
 東逕城左循流迤鳳臺縣界九江口峽石中復西行從牛村
 折向十字返入龍門飛流傾瀉濤轉谷激分派老君灘葫蘆
 温又東合而出浮珏兩山間復西爲焦河逕郭壁五龍宮東
 注龍潭由白水簾遶壘石山成磨河合三姑泉落絲潭周大
 橫二橫三橫山折逕鋸齒山而東過李道塞趨鳳皇山下兩
 吳谷坨走南崖温落河內縣萬北里郃家圪塔村而南
 丹河一源在高平合蘆河許河長河爲浮雲河南來至鳳臺
 九江口入龍門而始大九江口卽丹谷也諸山泉流屬夏漲
 多洄湫不行候丹流北湧乃合并駛下此丹之所以擅稱君
 凡流而主衆派有溥溥淵泉時出之象焉

丹川自丹嶺下河南東西凡二十五折一折或數里數十里不等

磨河迅湍居人作水碓香磨為資生


澤州府志

卷之十五 圖攷

三三

澤州府四境圖





澤州府志

卷之十五

圖攷

五

澤州四境圖說

澤境廣輪之數七百里東西四百六十里南北袤二百四十五里郡治鳳臺其四邑分東西拱揖而其東南一面皆河南陵川在左陽城在右陽城之北為沁水陵川之西北為高平沁水界平陽之翼城東烏嶺斥堠在兩峰間西烏嶺則翼屬也高平北為長子為長治羊頭山界之而陵川之北東接壺關少南有窟籠山前開鑿以通道者去陵城五十里而遠出豫之林縣外即所謂林慮矣池而南則為豫省輝縣之早生村去郡二百四十里又南有小路由嶺東村而出又南由平田村小路入輝縣東南極為輝之平村界二百三十里矣直南九十里為瘦驢嶺嶺北隸陵嶺南則為豫之河內修武間前明關賊從河南來入此徑鐵樞山十八盤柳樹店至南馬

附城擾陵川奔壺關而去路峻而闕以無人門焉者遂至此
然地多虎守者亦不易遶而南爲鳳臺南境所謂大澤底廼
河內修武與鳳臺犬牙相錯處百里而近又南小路爲河內
之山玉莊又正南爲大口由碗子城而下在昔兵騎攻戰多
道之以故碗子城之塞隘獨爲澤州要衝攻者於此守者亦
於此晉南之臺階也由此邊緣凡十五路至陽城南界鐘鼓
山而止其中間大口西而南下者爲小口櫛比小路有九里
碛有石門碛隸接河內縣又有風門口元家胡西瓦河仰天
池黃華山萬乾山隸接濟源縣凡六路自陽城南下小路九
十里至荆霜頂北屬陽城南屬濟源又有陽城東冶村小路
南出爲蓮花迪暖魚溝呂門根悉百里爲陽濟通界又自陽
城小路七十里至哄哄村與絳屬垣曲通至西南垣曲鐘鼓

山一百九十里合計由陵川鳳臺陽城池南之境路達河南
經由之所大小路凡十有九而限之者則崇巒沓峰青壁無
路其可置足者亦多幽仄磽硤兕熊之所啼而豺狼之所嗥
也陽城西北由芹池北涉辛家河則爲翼城之東界再北則
東烏嶺也嶺距郡二百二十里澤之西境東烏嶺與芹池爲
守禦地北乃潞安東北壺關亦屬門庭之區而池東壤聯輝
縣者四南面臨潞據襄鄧濟淮之上游直北徑雲內秦有三
州因窺上黨兩河在握遂控燕齊雖在暴秦以詐以力之功
其得篡萃竭於兩上黨故其致死力者亦於兩上黨說者謂
其拙於謀趙而其全注之巧蓋亦有以此長平之役所以極
詐極力而痛毒之特甚也澤之四境者上黨之一也詳著之
一郡之紀也非一郡之紀也

澤州府志

卷之十五

圖攷

三六

上黨圖

附唐節度分
入統轄支郡

山東

京師

趙州

洛州

邢州

磁州

大同


宣化


儀州

衛州

陳州

河南





澤州府志

卷之十五

圖攷

三十七

古上黨圖說

張儀曰上黨為天下脊以太行一山千里片石懸延峯嶺直
 溯雲代亘自西北繚界東南河流因之為委蛇蓋中原門限
 也秦時有兩上黨之名澤與潞之謂語云與天為黨極寰宇
 之上地為東西之分區故自河內見則萬仞壁立自朝歌望
 如黑雲天半河東河北河南皆旋趾而處於山之下其勢為
 東南絕險也劉中壘記有武王欲築五行之宮周公謂恃德
 不恃險亦以此為天險之所在晉之伯秦之爭無論已至唐
 之節鎮特控制河北至德開始置澤潞沁節度大曆初兼相
 衛六州軍曰昭義其間增廢若陳邢洛趙儀潁鄭懷者不一
 在貞元時惟澤潞邢磁洛五州入後孟方立李克用忽分忽
 合成敗無常然南收懷潁北攝磁洛陳衛距前儀沁拊後憑

高蒞下勢若建瓴又得山外諸州以供芻糗而蔽藩籬形勢
利便足爲居要雄定一關天井唐曰太行宋曰雄定屹然重雲中萬夫莫
越我去則易彼來則難安史淪河北尺寸不能踰太行以昭
義扼其吭而不得逞爾其他魏齊周隋梁唐晉漢互爲角逐
得者昌失者蹙先者勝後者覆形勝之圖不爲無據秀源周
氏謂元魏分割致令勢偏一太行也而東北西三綫之惟澤
則獨當一面是則上黨爲天下中堅天下倚上黨爲磐石田
悅謂爲腹中之眼則澤之一隅所繫獨大因志澤采周氏論
作爲上黨說古今之陳跡具在守土者宜著莫安於方寸焉

卷之十五終

澤州府志

卷之十五

圖攷

美

