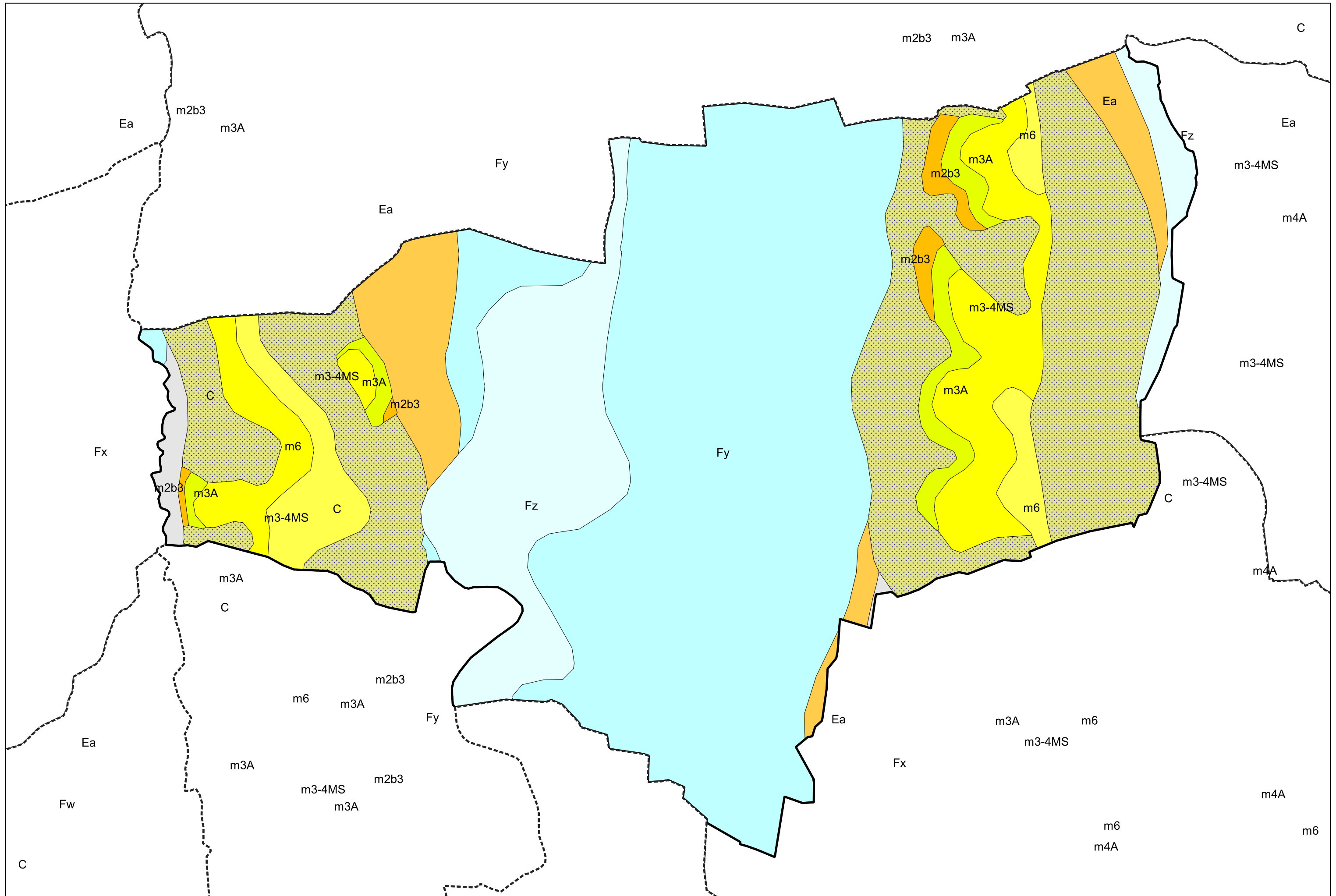











# Carte géologique des sols de la commune de Laméc



# Légende la la carte géologique de la commune de Laméac

-  Ea, Dépôts superficiels, souvent soliflués, coulée boueuse, limons - 3
-  C, Colluvions, dépôts de pente indifférenciés - 5
-  Fz, Alluvions fluviales actuelles et subactuelles - 13
-  Fy, Alluvions du stade du retrait glaciaire - 14
-  Fx, Alluvions anciennes du Riss - 17
-  m6, Pontien : Argiles à galets et graviers, sables - 50
-  m3-4MS, Langhien - Serravallien : Niveaux des calcaires de Monlezun et de Sansan (Helvétien moyen) - 55
-  m3A, Langhien : Niveau du Calcaire inférieur de l' Astarac (Helvétien inférieur) - 59
-  m2b3, Burdigalien supérieur : Niveaux du Calcaire d' Auch et du Calcaire supérieur de Lectoure - 61

