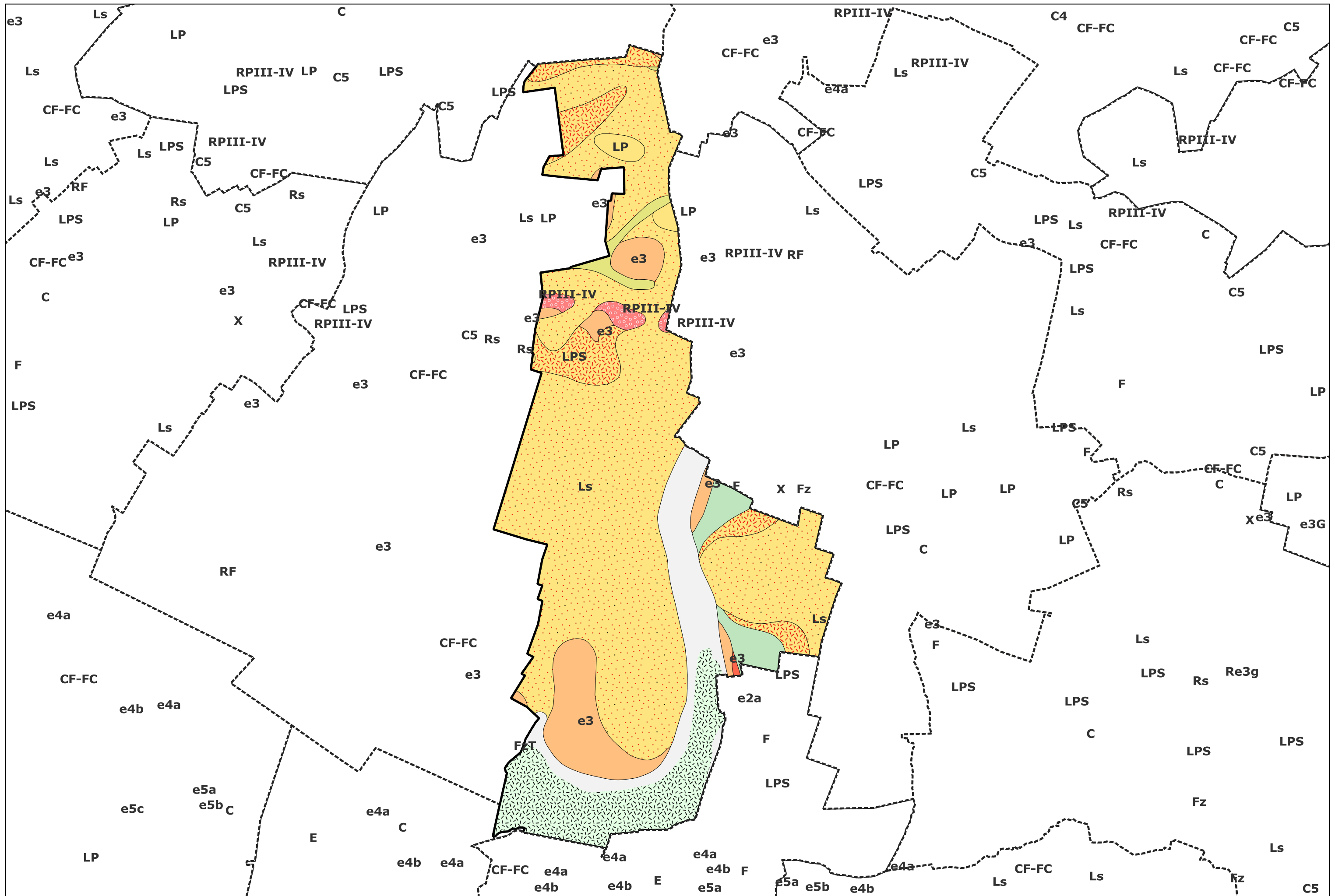













# Carte géologique des sols de la commune de Fleury



# Légende de la carte géologique de la commune de Fleury

-  Fz, Alluvions récentes : argiles et limons, parfois tourbeux - 2
-  FzT, Alluvions récentes associées à des tourbes - 3
-  F, Alluvions anciennes d'âge indéterminé : galets, sables - 7
-  CF-FC, Colluvions de dépressions, limons de fond de vallée sèche et de piedmont - 9
-  LP, Limons argileux des plateaux, à composante loessique - 26
-  Ls, Limons sableux des plateaux : mélange de limons argileux et de sables tertiaires - 27
-  LPS, Limon à silex : limon argileux à fragments de silex, en plateau et colluvionné sur pente - 29
-  RPIII-IV, Formation résiduelle issue des Cailloutis de Gisors - 31
-  Rs, Formation résiduelle à silex (issus de la craie crétacée et du Thanétien) dans une matrice argileuse ou argilo-sableuse ; souvent solifluée sur les pentes - 38
-  e3, Sables à débris coquilliers et sables à débris ligniteux ("Sables de Bracheux") (Thanétien supérieur) - 72
-  e2a, Calcaire bioclastique à lithoclastes de craie ("Calcaire et conglomérat de Jaméricourt") (faciès "Montien")(Sélandien) - 75