

絳縣志卷二

奉政大夫同知銜賞戴花翎山西絳州絳縣知縣加五級紀錄十次成都胡延讓

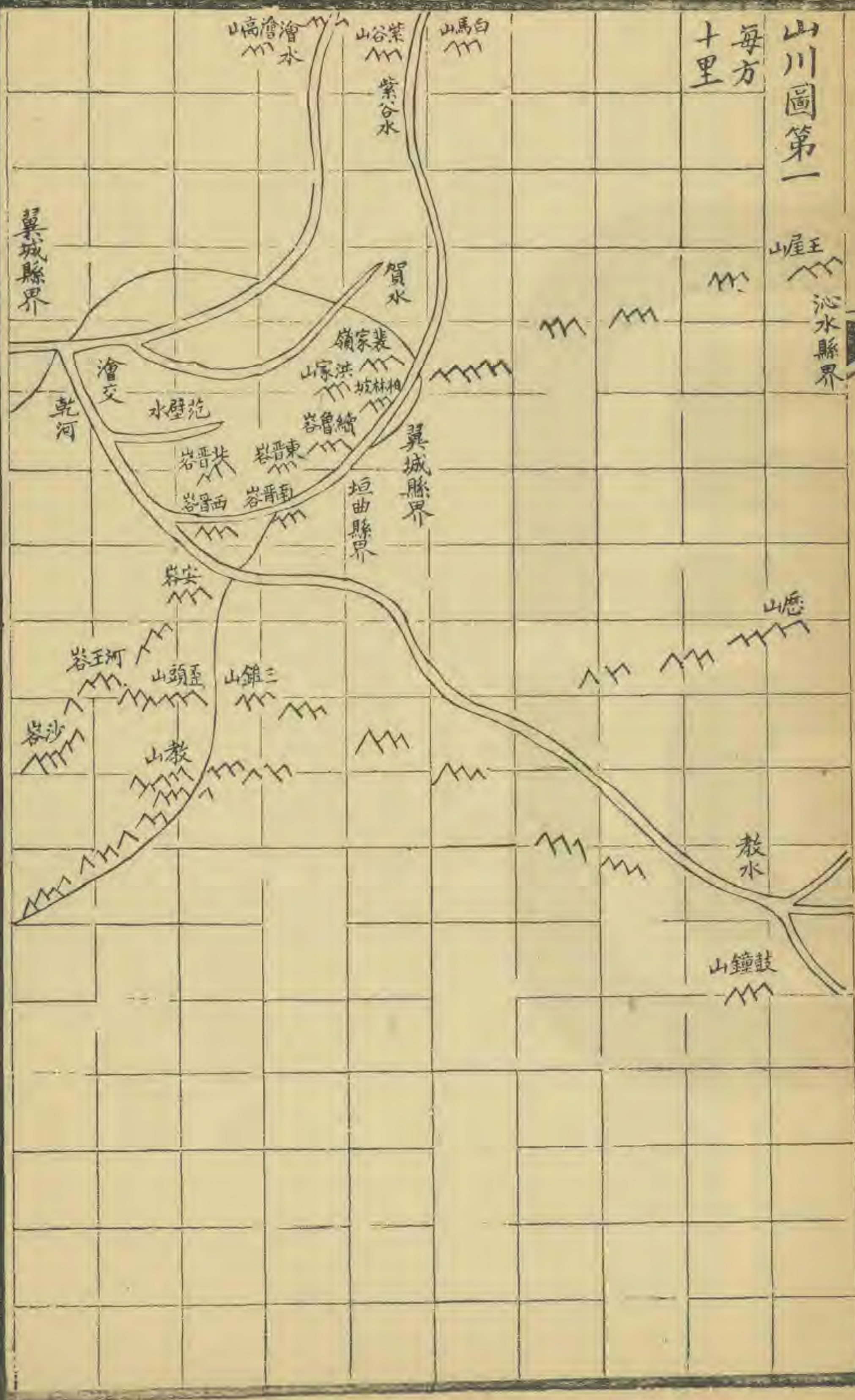
山川圖第二

山川負土載地終古莫易禹貢以別方州漢志以識郡縣雖州
邑屢更但以山川為準率未有或舛也稷山有石刻禹蹟圖辨
方析里聲然可觀雖非裴司空遺墨而其法可師焉近人多以
秦西法繪山川固較精審然回旋縈拂其細若絲手民剗劂斷
難如式勉強效之恐成畫虎茲以方位道里為綱首今縣山川
次水經注次各史地志脈絡原委悉詳志中鏡古知今可一覽
而瞭然也

絳縣志

卷二

山川圖



山川圖第一

每方十里

絳縣志

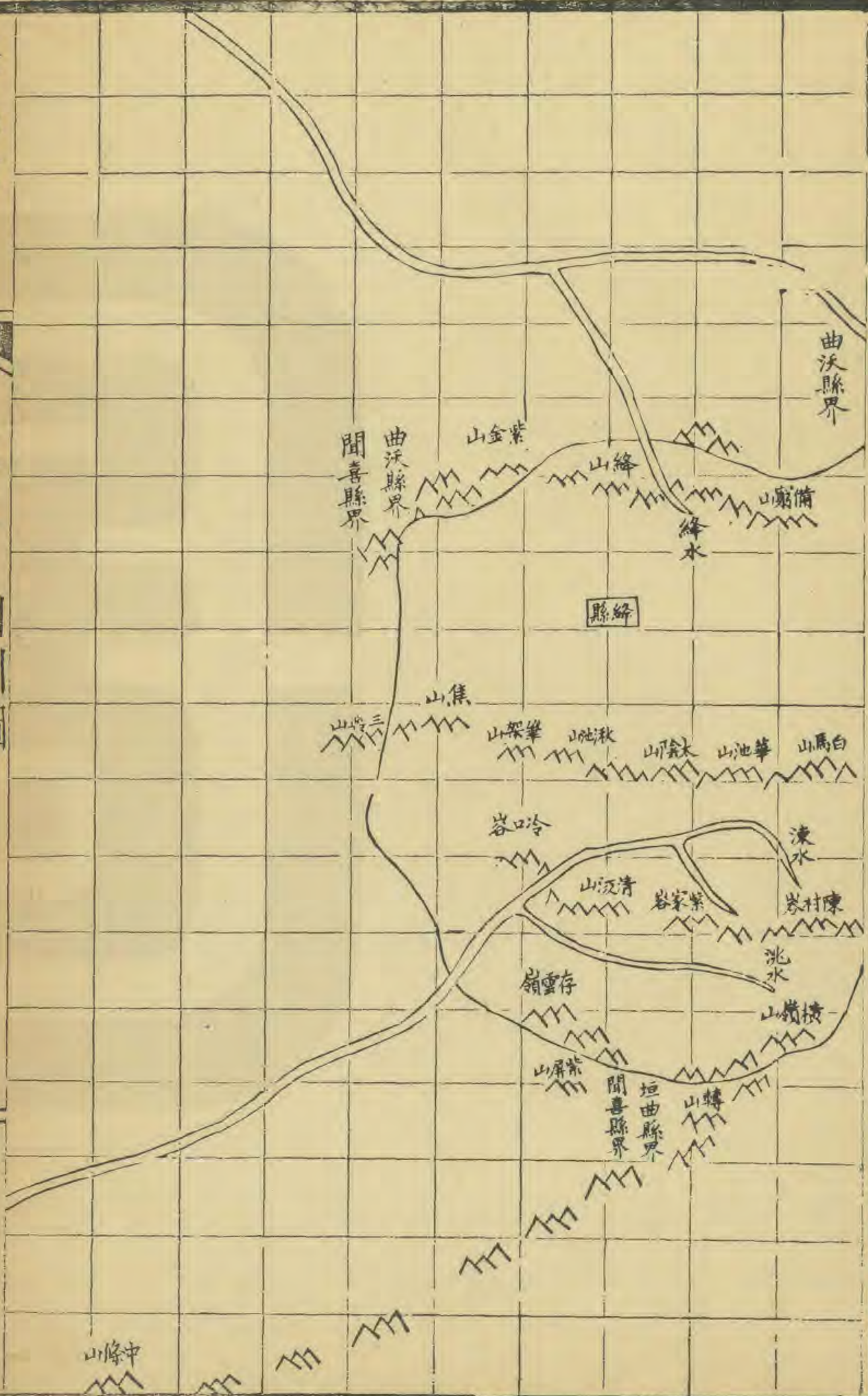
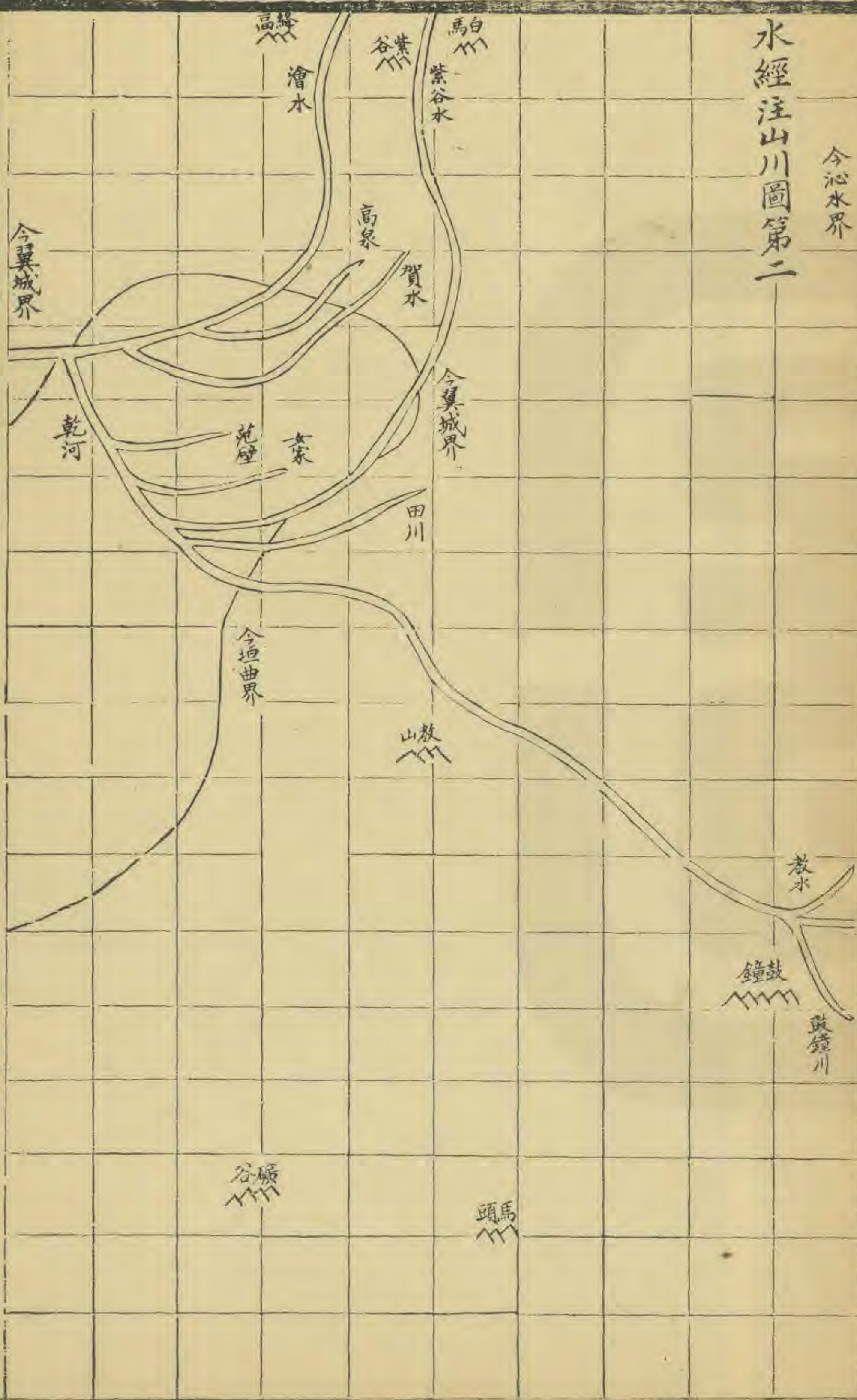
卷二

山川圖

二

水經注山川圖第二

今沁水界



絳縣志

卷二

山川圖

各史志山川圖第三

三

澮水自此入汾

今曲沃界

絳水

絳山

絳縣

今曲沃界
今聞喜界

涑水

華谷即
秦穀

洮水

清原山
即清野山

今垣曲界

今聞喜界

周陽

見清書金史
澮水

澮山
見唐書金
史明史

今翼城界

今垣曲界

三雒山
見唐書

明見金史
教山

澮交川
見魏書
今翼城界

乾河見明史即教水出於
教山安峪至頭皆教山也

絳縣志

卷二

山川圖

四

