

فرهنگ آبادیهای کشور

جلد پنجم

استان اصفهان
کد شماره ۱۰

شهرتاشهای:

اصفهان	سیمرم	شمرضا	فریدین
کد شماره ۰۲	کد شماره ۰۳	کد شماره ۰۴	کد شماره ۰۵
گلپایگان	نخف آباد	نظر	
کد شماره ۰۶	کد شماره ۰۸	کد شماره ۰۹	

از انتشارات مرکز آمار ایران

بر اساس نتایج سرشماری عمومی آبانماه ۱۳۴۵

چاپ اول

فروردین ماه ۱۳۴۸



پیشگفتار

انتشار سری دیگری از نشریات مرکز آمار ایران تحت عنوان فرهنگ آبادیهای کشور به نیازی و برینده درنسیه شناخت روستاهای کشور پانچ میگوید. نتایج علمی که در نتیجه ششون زندگی جامعه ایرانی پدیدار شده و موجب گسترش سازمانها و توسعه دانش فنیها میگردد و در نیاز به اطلاعات آماری را بصورت فردی قطعی جلوه گر ساخته است. روزی نیست که تقاضای متعدد از سازمانها و مسئولان کشور و مؤسسات شخص خصوصی به مرکز آمار ایران دهنده. هدف کاشناسان و کارشناسان مرکز آمار ایران اینست که حداکثر اطلاعات موجود در دسترس بهترین زمان ممکن در اختیار خوانندگان اطلاعات آماری قرار گیرد.

تا این زمان هدف ستون کوشش ششانه روزی است تا با احسرای طرحهای جدید و جامع کمبودهای آماری جبران گردد و اطلاعات آماری موجود به یکجا مگردانده شود. خوشبختانه کارکنان مرکز آمار ایران با دقت و باجهت بدنه و هفت مرحله تحول کوفتی کشور به سنگین منزلت و دقت پیش را بدون توقع با قضا هر چه پیش از حد امکانهای که در جنبه سار دارند بدین میکشند. بین امید که مراحل عقب افتاده هر چه زودتر پیروده شود و روزی فرار صد که کار در میر عادی خود مینماید.

با اینکه کیفیت و کیفیت کار مرکز آمار ایران همواره مورد توجه و توثیق صاحب نظران و دانشندان و علاقمندان به آمار بوده و مع الوصف این با تقاضا بدین مرکز آمار ایران وجود دارد که سامانهای گوناگون باید با آمیختن شدیدی که تا کنون کار شده کوشش کرد تا کلیه نیازهای آماری کشور برطرف گردد.

تبدیل فرهنگ آبادیهای کشور به علمت کار یکی از اهداف بنیادین فنی کارکنان مرکز آمار ایران است که با داشتن وسائل کافی در تدوین آن با رعایت نفاست چاپ و صفحه بندی و نیز نهایت دقت معنی آمده است. اندیشه تدوین کتب آماری در آبانماه ۱۳۴۵ که امر سرشماری عمومی کشور بود است که با داشتن وسائل کافی در تدوین آن با رعایت نفاست چاپ و صفحه بندی و نیز نهایت دقت معنی آمده است. این فرهنگ که بزبانهای فارسی و انگلیسی تدوین شده بر اساس یا فرماتاریخی جداگانه مورد بررسی قرار گرفته و در داخل هر استان یا فرمانداری اطلاعات مربوط به هر یک از شهرستانهای تابعه بطور مستقل درج گردیده و در داخل هر شهرستان فهرست کلیه آبادیهای هر حسب در استان و در داخل هر شهرستان ترتیب حروف الفبا تنظیم شده است.

برای هر آبادی مجموعه ۱۹۳ صفت یا خصوصیت نشان داده شده است. این اطلاعات امکان برگزینا در سری اقتصادی و اجتماعی از قبیل راه سازی، ارتباطات، آموزش، بهداشت در خانه اجتماعی، توسعه تعاونیهایی و آموزش دانش آموزی و ادعاری را در سطح روستا بدست میدهد. با توجه به اینکه اطلاعات مربوط به آبادی جداگانه و بطور منظم داده شده است لذا از این اطلاعات نه تنها برای اجرای برنامه های مورد نظر در داخل مناطق خاص میتوان استفاده کرد بلکه برگزینا ترکیب آماری را در مناطق معین و بطور ریهایی اقتصادی و اجتماعی میتوان بدست داد و چنانچه سازمانها و نهادهای محلی بر اساس این اطلاعات تکیه های خاصی برای بر ریهایی مورد نظر در اختیار داشته باشند. مرکز آمار ایران میتواند انجام این کار را بعهده بگیرد.

برای تدوین این فرهنگ از کلیه تقاضاهای شهری و روستایی کشور تقاضای آبی تمیز گردیده است. این نقشه را در احصای سرشماری مرکز آمار ایران به بهای تمام شده و اختیار علاقمندان بگذارد. این نقشه برای تقاضا روستایی مقیاس ۱:۱۰۰۰۰۰ و برای مناطق شهری مقیاس ۱:۲۵۰۰۰ و بزرگتر تهیه شده اند.

اینست که این سیستم انجام رسیده، با وجود ارزشی که با القوه بر آمار سرشماری شهری و شناخت حقایق مربوط به روستاها مترتب است، مرکز آمار ایران آدای کامل بدون آنکه از نادر و معتقد است که این تلاش باید همچنان ادامه یابد و در دفع تقاضای دیگران و همچنین در تقاضای اطلاعات بیشتر کوشش شود.

خوشبختانه به موجب قانون مرکز آمار ایران و نیز مصوبات بر آن در چهارم اردیبهشت که در سال ۱۳۵۰ سرشماری عمومی کشور انجام گیرد. احسرای این برنامه منوقت مناسب است که مبدون عنوان اطلاعات موجود از عنوان یکی از اهداف بنیادین فنی سرشماری عمومی کشور تصحیح و به یکجا مگرد.

از هم مطالعه کنندگان و استفاده کنندگان این نشریات فنی دارد نظرات اصلاحی و یا تقاضای خود را در این زمینه به مرکز آمار ایران اطلاع دهند.

امید است اجرای منوبات شایسته آرایه هم در همکاری عموم توابع و بخش این فرهنگ که با روشنت میبویاندا روستا نشین کشور سروکار دارد و اطلاعات زیر بنایی برنامه های عمرانی و تولیدی را در تقاضا روستایی بدست میدهد و توفیق یابیم.

رئیس مرکز آمار ایران — عباس جامعی

توضیحات کلی:

نقشه ۱:
برای تسهیل در استفاده از فرهنگ آبادیها مشخص نمودن وضع جغرافیائی انسان یا فرماندار این شهرستانها یا بعضی نقاطی از آنرا در گذشته است که در حاشیه بریک نقشه و مطالب مختصه و مفایم آنها توضیح داده شده است.

الف - نقشه های استانی شامل:

نقشه شماره ۱:

در این نقشه دریا - دریاچه - رودخانه - سد - ارتفاع نقاط مختلف به متره آبادیها هم درجهن حدود انسان یا فرماندار این شهرستانها و مراکز آنها و همچنین شهرهای بزرگ از ۵۰۰۰ نفر جمعیت مشخص گردیده است.

نقشه شماره ۲:

در این نقشه توابع جغرافیائی جمعیت شهرستان انسان یا فرماندار این شهرستانها در یک شهرستانها تعیین دست منطقه شهری و نحوه توزیع جمعیت آنها هم ۲۰۰ تا ۵۰۰۰ نفر تعیین توزیع جمعیت ثابت روستائی انسان یا فرماندار این شهرستانها در یک شهرستانها نامیده شده است. در این نقشه جمعیت روستائی بوسیله نقطه های که بر یک آبادی نامیده شده ۱۰۰ نفر جمعیت روستائی می باشد مشخص شده است. برای جمعیت نقاط بین ۲۰۰ تا ۵۰۰۰ نفر نیز تعداد بیش از ۵۰۰۰ نفر جمعیت علاوه مخصوص در حاشیه نقشه بار آورده شده است.

نقشه شماره ۳:

این نقشه ترسیم جمعیت تعداد شهری روستائی انسان یا فرماندار این شامل جمعیت ثابت و متحرک شهرستان را در یک متر مربع نشان میدهد. معلومی که برای نمایش درجات مختلف تراکم جمعیت و نقشه بکار رفتن برای کلیه شهرستانها یکسان است و بنابراین امکان مقایسه نظری شهرستانها از لحاظ میزان تراکم جمعیت نیز است.

نقشه شماره ۴:

در این نقشه کل جمعیت انسان یا فرماندار این شهرستان و نسبت جمعیت شهرستانی و روستائین با ذکر وضعیت شهری در شهرستان نشان داده شده است.

ب - نقشه های شهرستانی شامل:

نقشه شماره ۱

این نقشه تقسیمات کشوری شهرستان را تا حدود استان نشان میدهد

نقشه شماره ۲

در این نقشه تعداد شهری و تقاطع بین ۱۰۰۰ تا ۵۰۰۰ نفر جمعیت شهرستان مشخص شده است. علاوه بر نقشه های فوق الکر نقشه کامل شهرستان که حاوی کلیه آبادیها و راههای موجود میباشد. در یک یا چند بزرگ و مقیاس ۱:۱۰۰۰۰۰ الکر دیده است.

تعاریف و مفاهیم

برای استفاده بهتر از ارقام مندرج در جدول توجه به تعاریف و مفاهیم ذیل مورد نیاز است.

نام آبادی (شهرن شماره ۱)

در این ستون نام آبادی بدون اعراب نوشته شده و لذا بعضی موارد ممکن است تلفظ صحیح کلمه مورد اشاره باطل شود. در این صورت با مراجعه به ستون ۱۹۳ که در آن نام آبادی بر لاتین نوشته شده است و نیز با استفاده از جدول راههای برگرداندن حروف فارسی به لاتین میتوان رفع اشکال کرد.

دومورد آبادیهای نام هم برای تعیین هویت دقیق آن باقی بگذارد آبادی کوچکتر. مثلاً اگر دو آبادی در یک شهرستان باشد چون شماره های که این دو آبادی متفاوت است لذا با مراجعه به یکی از جدولها میتوان اطلاعات مربوط به یک آبادی را بدست آورد.

کد آبادی (شهرن شماره ۲)

کد آبادی عبارت از شماره ای است که در سرشماری آبادیها ۱۳۴۵ برای سلبت کار به آبادی داده شده است و در آینده نیز برای هر آبادی محفوظ خواهد ماند. شماره آبادی عددی است یعنی که دو رقم سمت چپ آن موضوعات و دو رقم دوم آن مربوط به شهرستان و دو رقم سوم آن مربوط به استان و سه رقم آخر متعلق به آبادی است. این ستون حاوی سه رقم اخیر میباشد.

تعداد جمعیت (شهرن شماره ۳)

در این ستون تعداد جمعیت برجسبسی ارقام بدست آمده در سرشماری آبادانها ۱۳۴۵ بزرگ گردیده و بر اساس اقامت عمومی افراد در آنجا محاسبه شده است. تعداد خانوار (شهرن شماره ۴)

تعداد خانوار از مجموع بدست آمده است که با کوچکتر متغیر گردیده اند: یکی فرم نخست برداری از خانوار با دو دیگری پرشماره های خانوار که در سرشماری آبادانها ۵ هر دو به مولدات کوچکتر گنجانده اند. تذکر این نکته ضروری است که این مورد شامل خانوارهایی است که بهنگام سرشماری در آبادی تعیین بوده اند.

نوع آبادی (شهرن شماره ۵)

آبادیهای که خارج از محدوده شهر بوده و تحت تقسیم بندی پنجگانه زیر که بر یک کد ویژه ای دارند ارائه شده اند.

۵: (کد شماره ۱)

و همچنین است شامل مجوز مزارع و باغها و اماکن سکونی و غیر سکونی هم از متعلق پنجگانه که معمولاً دارای کد مشخص میباشد ولی ممکن است در موقع سرشماری بعضی کدها در گذشته احتمالاً بوسیله کدهای ده و حصار اداره شود برای تعیین حدود ده محدود و همچنین یا حدود یک مطلقین آبادی مشخص داشته باشند و امکان عمل قرار گرفته است.

فرزعه تابع: (کد شماره ۲)

فرزعه تابعی است که خارج از حدود دهی ده واقع شده و نام دیگری مشهور باشد و در سطحهای مختلفی که دارای صورت گیرد از لحاظ ظلمات اداری تابع یک ده باشد برای این گونه مزارع پرشماره آبادی جداگانه تعیین شده است. برای است مزارع واقع در محدوده دهی به طور جداگانه مورد سرشماری قرار نگرفته اند و افراد متعلق آن آبادی که برسد در آن بوده اند سرشماری شده اند.

مکان تابع: (کد شماره ۳)

مکان تابعی است که خارج از حدود دهی ده واقع شده و در آن فعالیتها غیر کشاورزی (صنایع - باغها - باغچه - باغچه خانها - باغچه های راه و نظائر آنها) انجام میشود و از لحاظ ظلمات اداری تابع یک ده میباشد. برای این فعالیتها نیز به منظور گنجانده شدن پرشماره جداگانه ای تعیین گردیده و متناوباً این موارد فقط تحت اول پرشماره آبادی گنجانده شده است و نام مولد معادن یا کارخانه های تولیدی و محدود آبادی جزو ده سرشماری شده اند.

فرزعه مستقل: (کد شماره ۴)

فرزعه مستقل عمومی است مورد بهره برداری کشاورزی و خارج از حدود دهی ده است یعنی که از لحاظ ظلمات اداری تابع پنجگانه میباشد برای اینگونه مزارع نیز پرشماره آبادی جداگانه ای تعیین شده است.

مکان مستقل: (کد شماره ۵)

علاوه بر آبادیها و فعالیتها داشته و فعالیتها پرکننده و کاری خارج از حدود دهی روستاها وجود دارد که در آنها فعالیتها نیز غیر کشاورزی صورت میگیرد. مانند معادن باکالو فعالیتها یا قوه خانها یا زمین راه و نظائر آنها. چون اینگونه اماکن تابع پنجگانه نبوده اند پرشماره آبادی برای هر یک از آنها به طور جداگانه تعیین شده است.

وضع طبیعی (شهرنهای ۶ تا ۷)

برای وضع طبیعی هر آبادی در حالت و نظر گرفته شده است. یکی کوهستانی و دیگری

مغلبی. و صورتیکه نام آبادی با سمت مغرب من در استان واقع شده باشد که مرتباً در نظر نیست و معمولاً متعلق است به آنچه داشت که از نظر ارتفاع آبادی از سطح دریا مورد نظر نبوده است.

راه عمده (شهرنهای ۸ تا ۱۴)

این شهرن شامل شش نوع راه: مارهوشی جیب رود - خاکی - اسفالت و راههای دیگر میباشد. ولی نقشه های شهرستانی موجود در کارهای این دو نوع راه جیب رود و ماشین روستائی، از لحاظ کلیت گردیده است بواسط آبادیها تا نزدیکترین راهی بکلیه شهرستان داده شده است و منظور از آن لوله راه فرعی با احتساب پنج رقم است نه حاصله آبادی تا شماره بیست و هفتم.

دسترسی به تأسیسات عمومی و تسهیلات (شهرنهای ۱۵ تا ۲۲)

منظور از دسترسی امکان استفاده از تأسیسات عمومی و تسهیلات میباشد. زیرا در بسیاری موارد ساکنان آبادی از تأسیسات آبادیهای مجاور (مثلاً در استان) استفاده می کنند. در باره راه روستائی در آن بخش خصوصی است که وجود آن در آبادی هم از امکان عمومی یا خانده اختصاص مورد نظر بوده است.

منابع آب در ناحیه (شهرنهای شماره ۲۳ تا ۳۱)

مهمترین منابع آب در ناحیه با رعایت دو نکته تقدیر گردیده است: یکی در مواردیکه چند منبع نعم آب در یک آبادی وجود داشته تمام آنها ذکر شده و دیگر آنکه در شهرنهای وجود منابع آب صرف نظر از تعداد آنها مشخص شده است.

ادعاری (شهرنهای شماره ۴۲ تا ۴۵)

برای تسهولت آمارگیری دامهای موجود در روستاها به چهار طبقه مشخص تقسیم گردیده اند و در نام مندرج در این شهرن که برجسبسی منواله سرشماری عمومی آبادانها ۱۳۴۵ بدست آمده صرف تعداد دام از هر طبقه در آبادی مربوطه میباشد.

استفاده از زمین در آبادی (شهرنهای شماره ۴۶ تا ۵۷)

ارقام مندرج در این شهرن معرف مساحتی است که عنوان بالای شهرن جمعیت آن اشاره میکند. مساحت زیر کشت و مورد در محصول اکتند - جو - برنج - که همزمان فرارده های کشاورزی در روستاها است متعلق ذکر شده و بقیه اراضی چرپ نوع مصرف با صنعت نیز برای که دارند و به نسبت شهرن طبقه بندی گردیده اند.

مساحت اراضی اعم از زیر کشت یا تحت آبیاری از کدهای این و در پیش سفیدان آبادی منوال شده و در سایر موارد برای تعیین مساحت باغها و جلوه گل و ترکه زدن است

محصولات عمده زراعی (شهرنهای ۵۸ تا ۸۸)

منظور از این اطلاعات در این شهرن تعیین محصول بودن کشت آنها در آبادی است

علاوه بر آنما ۴۹ نوع محصول دیگر نیز در آبادیهای کشور موجود بوده که چهار تن آنها
 ۱۹ تا ۱۹۲۰ از جدول بدینها مشخص داده شده و در زیر آبی چهار نوع محصول بر ترتیب
 اهمیت با وج که آنها مشخص گردیده است.

برای اینکه خوانندگان بتوانند نوع محصولات برآوردی را که آنها در این چهار تن
 می گردیدند مشخص نمایند و محصولات زراعی که هر یک از آنها در چه وسیله گردید.

نام محصول	کد	نام محصول	کد
ازرن	۰۱	سنگینک	۳۱
ایرس	۰۲	سیب زمینی	۳۲
آبی خوردن	۰۳	سیر	۳۳
انقوزه	۰۴	شادمانه	۳۴
بادبجان	۰۵	شدر	۳۵
باقلا	۰۶	شغنم	۳۶
بزردهنی که در قیفا	۰۷	شیرشفت	۳۷
شغنم شده است	۰۸	صیفیجات	۳۸
برنج	۰۹	خلیجی	۳۹
بزرگ	۱۰	عدس	۴۰
پنبه کولک	۱۱	فلفل	۴۱
سیاز	۱۲	قره قره	۴۲
تشنباکو	۱۳	تخم	۴۳
تولون	۱۴	کریچک	۴۴
محصولات جایزی که در قیفا	۱۵	کدو	۴۵
مشغن شده است	۱۶	کچد	۴۶
جو	۱۷	کفت	۴۷
چغندر	۱۸	کفتیرا	۴۸
حن	۱۹	گلادان	۴۹
غیر	۲۰	گرفک	۵۰
خربزه	۲۱	کندم	۵۱
فصل	۲۲	کوجرینی	۵۲
خیار	۲۳	کینند	۵۳
ذرت	۲۴	لبه	۵۴
زردچوبه	۲۵	لوییا	۵۵
زعفران	۲۶	ماش	۵۶
زیره	۲۷	ماشک	۵۷
سایر غلات	۲۸	منداب	۵۸
نباتات صوفی	۲۹	نباتات مطرونگی	۵۹
نباتات قفی	۳۰	نخود	۶۰
سایر حبوبات	۳۱	نیشکر	۶۱
سبزیجات	۳۲	سندوان	۶۲
یولاف	۳۳	یونجه	۶۳
نوغان	۳۴	سایر محصولات	۶۴
	۳۵	بادام زمینی	۶۵

محصولات عمده دائمی (شونهای ۹۳ تا ۱۲۳)

منفرد محصول دائمی انواع باغ و مقلتان می باشد در این مورد نیز از روش
 معمول درباره محصولات عمده زراعی پیروی شده یعنی که برای سی نوع وقت
 میوه موجود و کثیرا آبادیهاتون متعلق از جدول مشخص یافته و بقیه محصولات بصورت
 کد تحت عنوان سایر محصولات عمده دائمی شونهای ۱۲۴ تا ۱۲۷ ذکر شده است.
 در آبادی که بیش از یک نوع محصولات در آنجا وجود داشته بزرگترین نوع آنها تا چهار
 محصول آنها شده است.

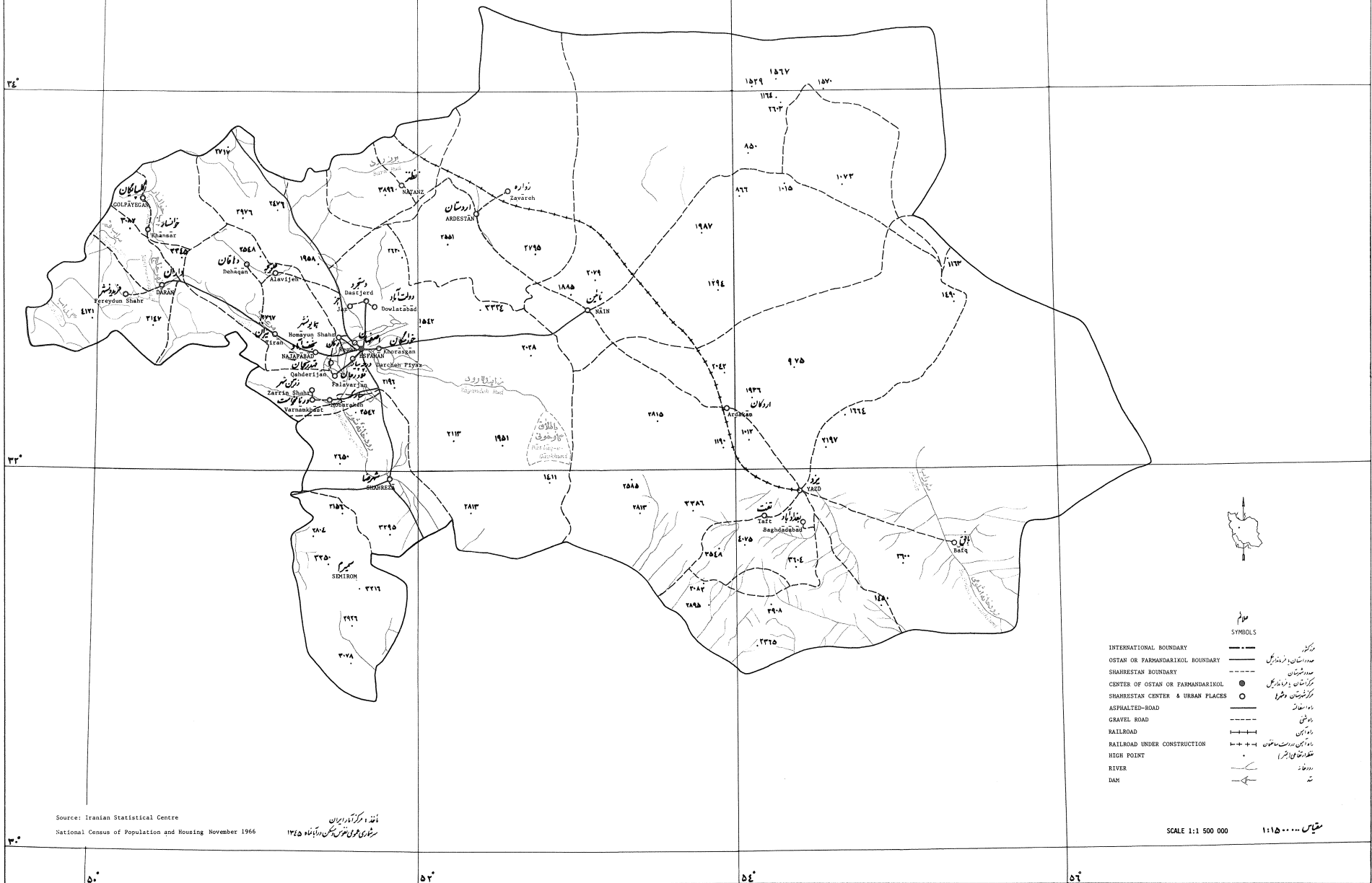
نام محصول	کد	نام محصول	کد
ازگیل	۰۱	زالزالک	۲۴
آبیلو	۰۲	زردآلو	۲۵
آلوزرد	۰۳	زرنک	۲۶
آکوبیاه	۰۴	زرتین	۲۷
انگور	۰۵	زغال آسته	۲۸
امرد	۰۶	شکاب	۲۹
انبه	۰۷	سماق	۳۰
انجیر	۰۸	سنبه	۳۱
انار	۰۹	سیب	۳۲
بادام	۱۰	سایر مرکبات	۳۳
بالک	۱۱	شاه بوط	۳۴
بج	۱۲	شاه توت	۳۵
برنقال	۱۳	شنگلاو	۳۶
پسته	۱۴	شلیل	۳۷
توت سفید	۱۵	شیرک	۳۸
توت درختی	۱۶	عناب	۳۹
توت مسخ	۱۷	فلفل	۴۰
تمشک	۱۸	قندق	۴۱
چای	۱۹	قیسی	۴۲
خرما	۲۰	کنار	۴۳
خرمالو	۲۱	گردو	۴۴
خرمن دیل	۲۲	گلانی	۴۵
خیج	۲۳	گل سنج	۴۶
گوجه - آلو	۴۷	نارنج	۵۳
گیلاس	۴۸	نارنجی	۵۴
گیوآب	۴۹	پلو	۵۵
گیوآب	۵۰	توسنج	۵۶
گیوآب	۵۱	سایر محصولات	۵۷

تاسیسات و تسهیلات موجود در آبادی (شونهای ۱۲۳ تا ۱۹۳)
 برای تکمیل اطلاعات فرمک آبادیهای کشور ۶۴ نوع فعالیت موجود در
 روستاها از فرم نخست برداری استخراج و در این شونها قید گردیده است. ارقام مذکور
 در شونها صرف غده واحد بان است که به فعالیت مربوط میگردد. نظیر به وسعت
 فعالیتها و نیز جهت محدودیت شونها به چند گروه از کارگاهها و یا فعالیتها در

یک شون ذکر شده است. مثلاً در شون ۱۲۸ گلاداری - گلاداری - مرغداری
 تحت عنوان واحد دامداری و مرغداری ارائه شده است.
 توضیح:

- ۱ - مفهوم عدد دو و صفر در شون ۱۴ این است که فاصله آبادی تا راه آبی کمتر از
 یک کیلومتر بوده است و در شونهای ۴۶ تا ۵۷ این یعنی است که مسافت
 از راهی کمتر از ۵/۵ کیلومتر بوده است.
- ۲ - در شونهای ۹۱ تا ۹۴ و ۱۲۴ تا ۱۲۷ مسافت قید شده بصورت کد داده شده
 است بزرگی آشنا شدن بر نوع اطلاعات باید تجاریف و معنای که در قده
 داده شده است ملاحظه شود.
- ۳ - خالی بودن شونهای ۴۳ و ۴۴ به معنی است که در آنجا هیچ فعالیت
 اقتصادی در این مکان فعالیت کشاورزی در آنجا مبر بوده است.
- ۴ - علامت یک ستاره در شونهای ۶ تا ۵۸ تا ۹۳ و ۱۲۳ متصرف وجود
 صفت قید شده در شون است.
- ۵ - علامت دو ستاره در شون ۴۳ مفهوم فاصله اظهار شده جاده خالی جیب رو
 یا بار آبادی تا نزدیکترین جاده اصلی می باشد.
- ۶ - علامت سه ستاره در چهار ستاره در شونهای ۵۷ تا ۵۸ یعنی اتمام اظهار شده است.
 برای تلفظ صحیح اسمی فارسی و سهولت خواندن اسمی لاتین به جدول
 رابطه کار و آتهای متن یکی تعاریف بچ شده است ملاحظه فرمائید.

نقشه عمومی استان اصفهان
ESFAHAN OSTAN GENERAL MAP.



SYMBOLS

INTERNATIONAL BOUNDARY	— — — — —	مرز بین المللی
OSTAN OR FARMANDARIKOL BOUNDARY	— — — — —	مرز استان / فرمانداری
SHAHRBASTAN BOUNDARY	— — — — —	مرز شهرستان
CENTER OF OSTAN OR FARMANDARIKOL	●	مرکز استان / فرمانداری
SHAHRBASTAN CENTER & URBAN PLACES	○	مرکز شهرستان / شهر
ASPHALTED-ROAD	— — — — —	راه آسفالت
GRAVEL ROAD	— — — — —	راه خاکی
RAILROAD	— + — + —	راه ریلی
RAILROAD UNDER CONSTRUCTION	- + - + -	راه ریلی در دست ساخت
HIGH POINT	•	نقطه مرتفع
RIVER	~~~~~	رودخانه
DAM	— —	سد

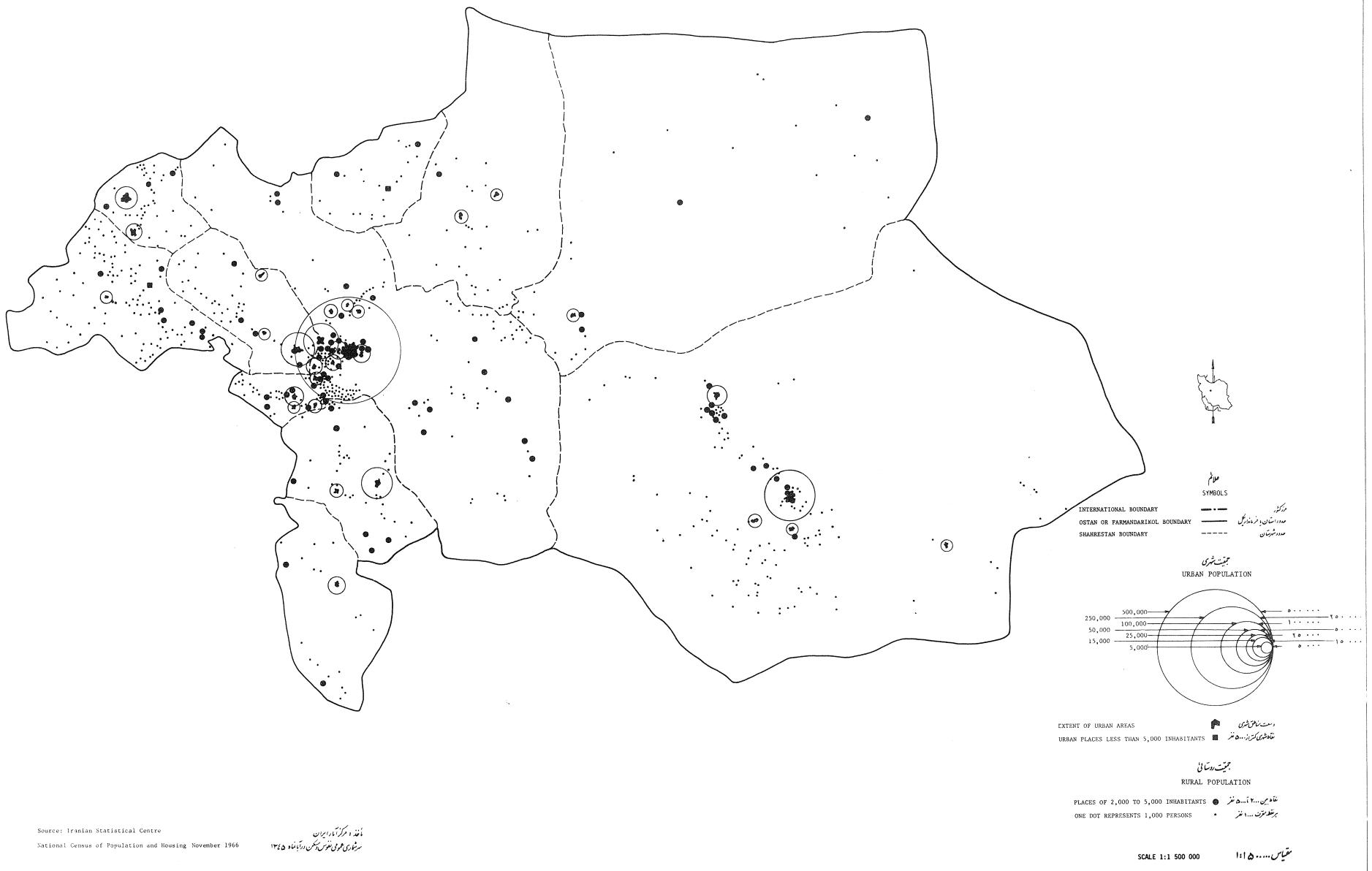
Source: Iranian Statistical Centre
National Census of Population and Housing November 1966

منبع: مرکز آمار ایران
سرشماری عمومی نفوس و مسکن در آبانماه ۱۳۴۵

SCALE 1:1 500 000 ۱:۱۵۰۰۰۰۰

نقشه استان اصفهان توزیع جمعیت شهری و روستایی به تفکیک شهرستان

ESFAHAN OSPAN - DISTRIBUTION OF URBAN AND RURAL POPULATION BY SHAHRESTAN.



Source: Iranian Statistical Centre
National Census of Population and Housing November 1966

مؤلفه مرکز آمار ایران
سرشماری عمومی نفوس و مسکن در آبان ماه ۱۳۴۵

نقشه استان اصفهان تراکم جمعیت به تفکیک شهرستان
ESFAHAN OSPAN - POPULATION DENSITY BY SHAHRESTAN.



مهم
SYMBOLS
تراکم جمعیت
PERSONS PER SQUARE KILOMETER

LESS THAN ONE PERSON	کمزورتر
1 - 9.9	۱ - ۹٫۹
10 - 24.9	۱۰ - ۲۴٫۹
25 - 49.9	۲۵ - ۴۹٫۹
50 - 99.9	۵۰ - ۹۹٫۹
100 - 499.9	۱۰۰ - ۴۹۹٫۹
500 AND MORE	۵۰۰ و بیشتر

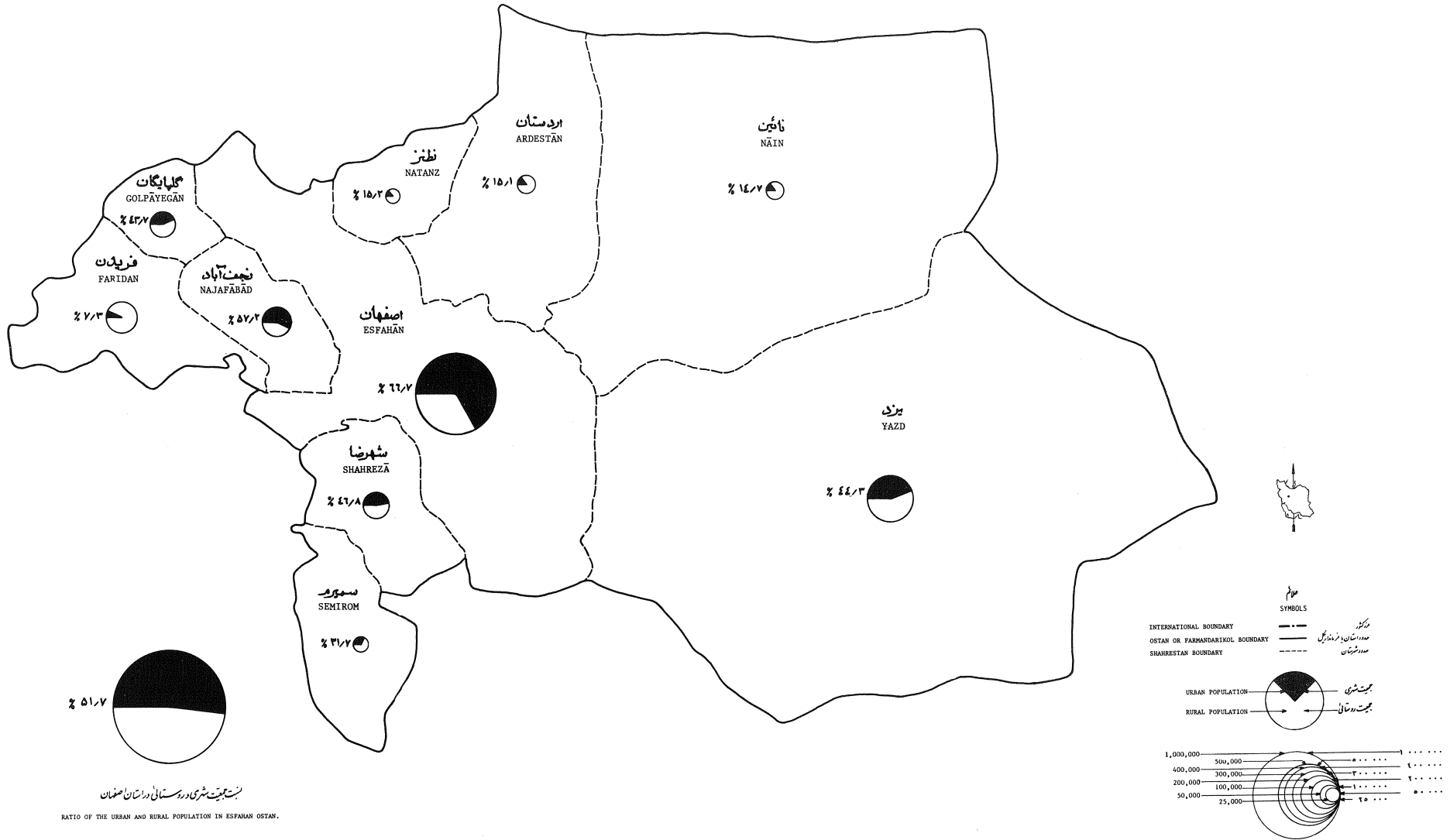
تراکم جمعیت استان اصفهان ۱۱٫۲ نفر در کیلومتر مربع (جمعیت ثابت و متحرک و گدایان)
THE POPULATION DENSITY OF ESFAHAN OSPAN 11.2 PERSONS PER SQUARE KILOMETER.
(INCLUDING SETTLED, UNSETTLED AND NOMADS)

Source: Iranian Statistical Centre
National Census of Population and Housing November 1966

منبع: مرکز آمار ایران
سرشماری عمومی نفوس و مسکن آبان ماه ۱۳۴۵

نقشه استان اصفهان نسبت به جیت شهری و روستایی به تفکیک شهرستان

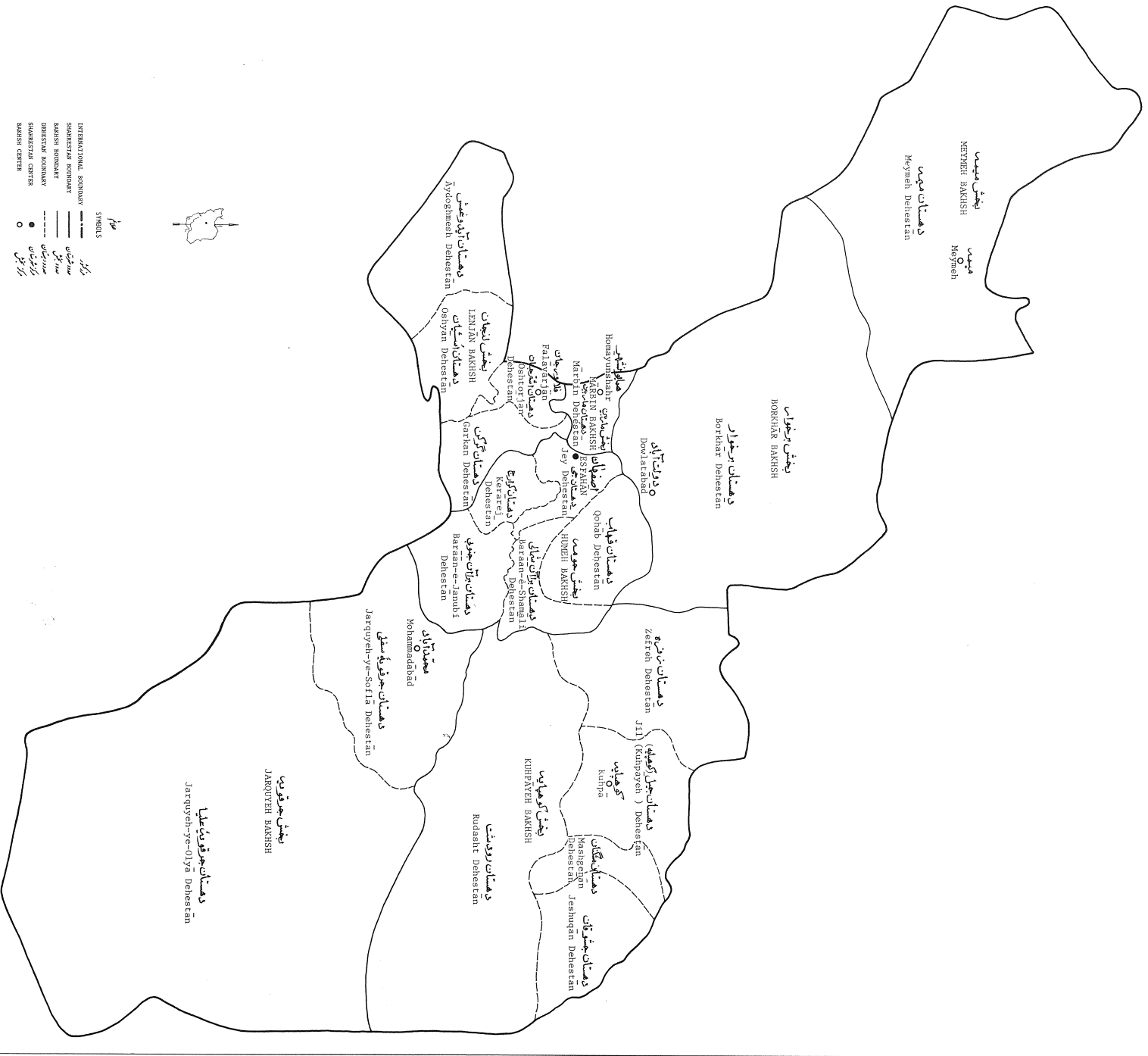
ESFAHAN OSPAN - RATIO OF URBAN AND RURAL POPULATION BY SHAHRESTAN.



نسبت جیت شهری و روستایی در استان اصفهان
 RATIO OF THE URBAN AND RURAL POPULATION IN ESFAHAN OSPAN.

Source: Iranian Statistical Centre
 National Census of Population and Housing November 1966

انتهای مرکز آمار ایران
 شورای عالی مرکز آمار تهران ۱۳۲۵

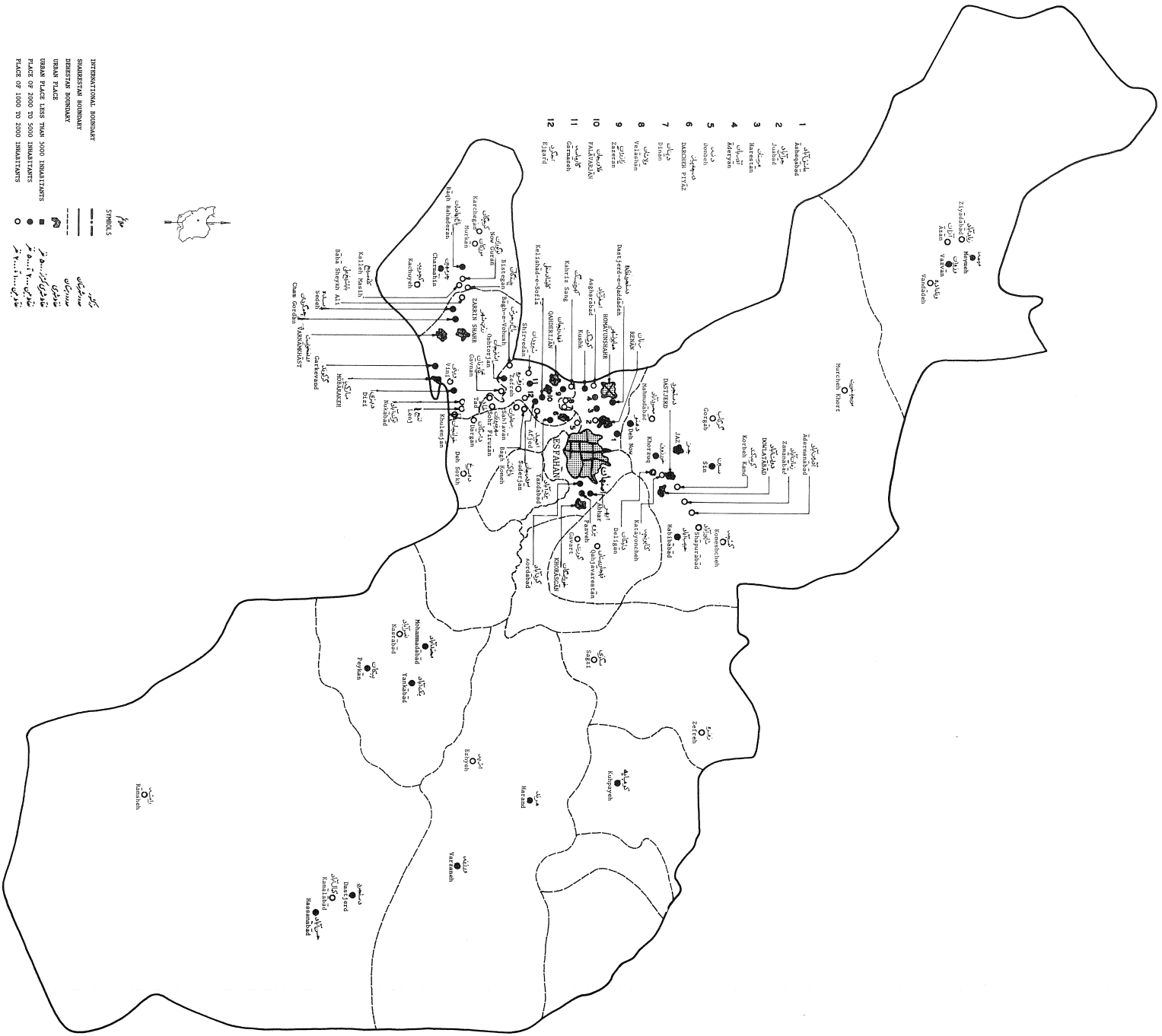


SYMBOLS

————— بینالمللی مرز
 ————— مرز استان
 - - - - - مرز شهرستان
 - - - - - مرز بخش
 ○ مرکز استان
 ● مرکز بخش

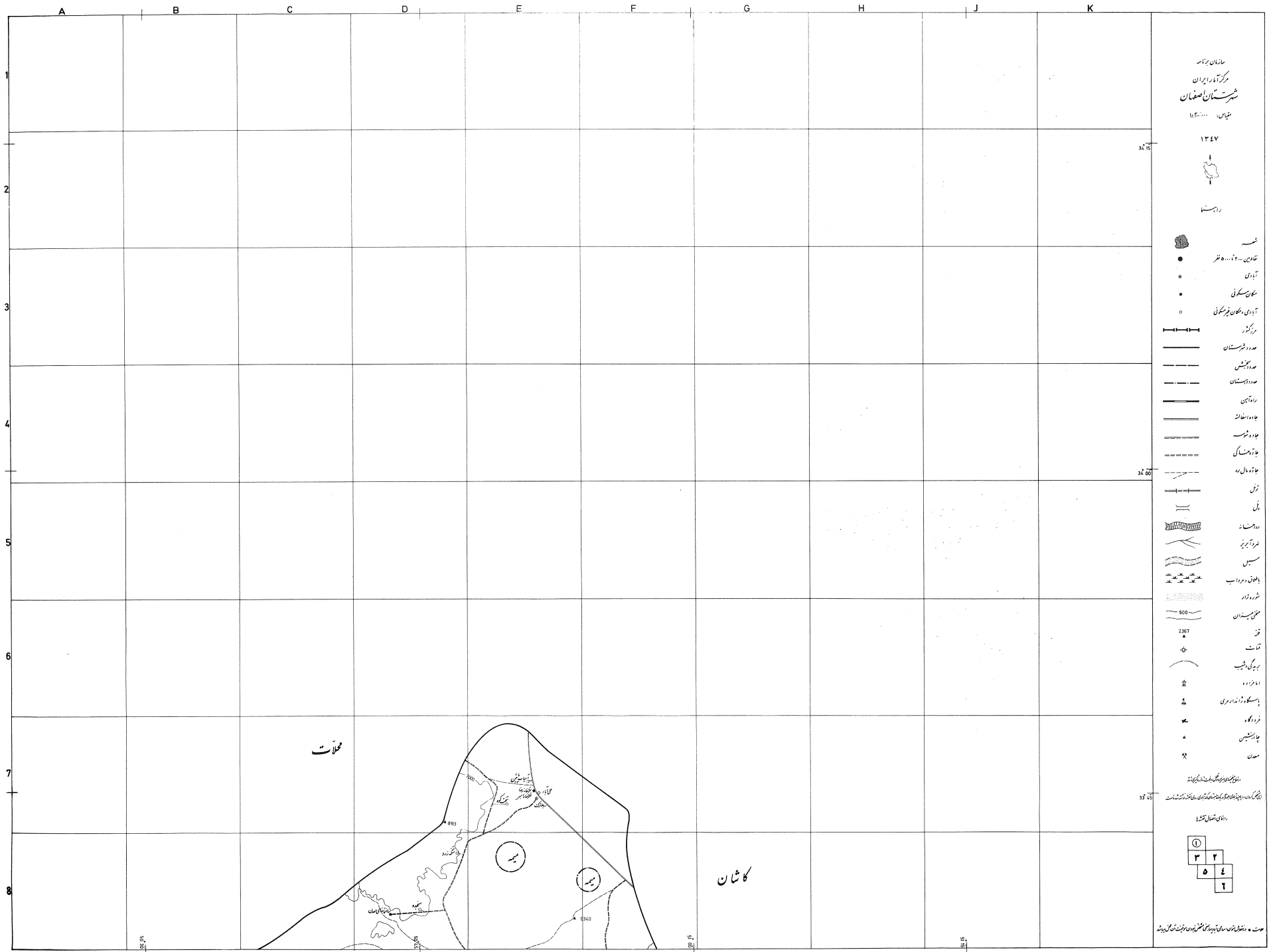
2 0 5 10 15 20 Km.
 2 0 5 10 15 20 Km.

Source: Iranian Statistical Center
 National Census of Population and Housing, November 1976
 مرکز آمار ایران
 سرشماری عمومی نفوس و مسکن، نوامبر ۱۳۵۵

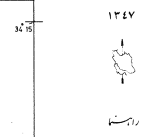


Source: Iranian Statistical Centre
National Census of Population and Housing November 1966

موسسه آمار و سرشماری
سرشماری نفوس و مسکن
نوامبر ۱۳۴۵



مناطق مخابراتی
مرکز آمار ایران
شهرستان کاشان
نقیس: ۱:۲۵,۰۰۰



- شبه
- کوه... ۵۰۰ متر
- آب و هوا
- مکان سکونی
- آب و هوا، مکان غیر سکونی
- برگرفته
- حدود شهرستان
- حدود بخش
- حدود استان
- راه آسفالته
- جاده آسفالت
- جاده خاکی
- جاده مال رو
- نهر
- پل
- راه سبز
- فرودگاه
- سیل
- بخش مرز آب
- شوره زار
- مختصات
- تخت
- تخت
- برجک
- آب
- پست
- فرودگاه
- پست
- مساحت

نقشه مخابراتی مناطق مخابراتی
کاشان، استان اصفهان، مرکز آمار ایران، سال ۱۳۴۷

مناطق مخابراتی

۱	۲	۳
۴	۵	۶
۷	۸	۹

مساحت و مختصات مناطق مخابراتی

A B C D E F G H J K



منازلان برآمد
 مرکز آمار ایران
 شهرستان اردستان
 مقیاس: ۱:۲۵,۰۰۰

۱۳۴۷



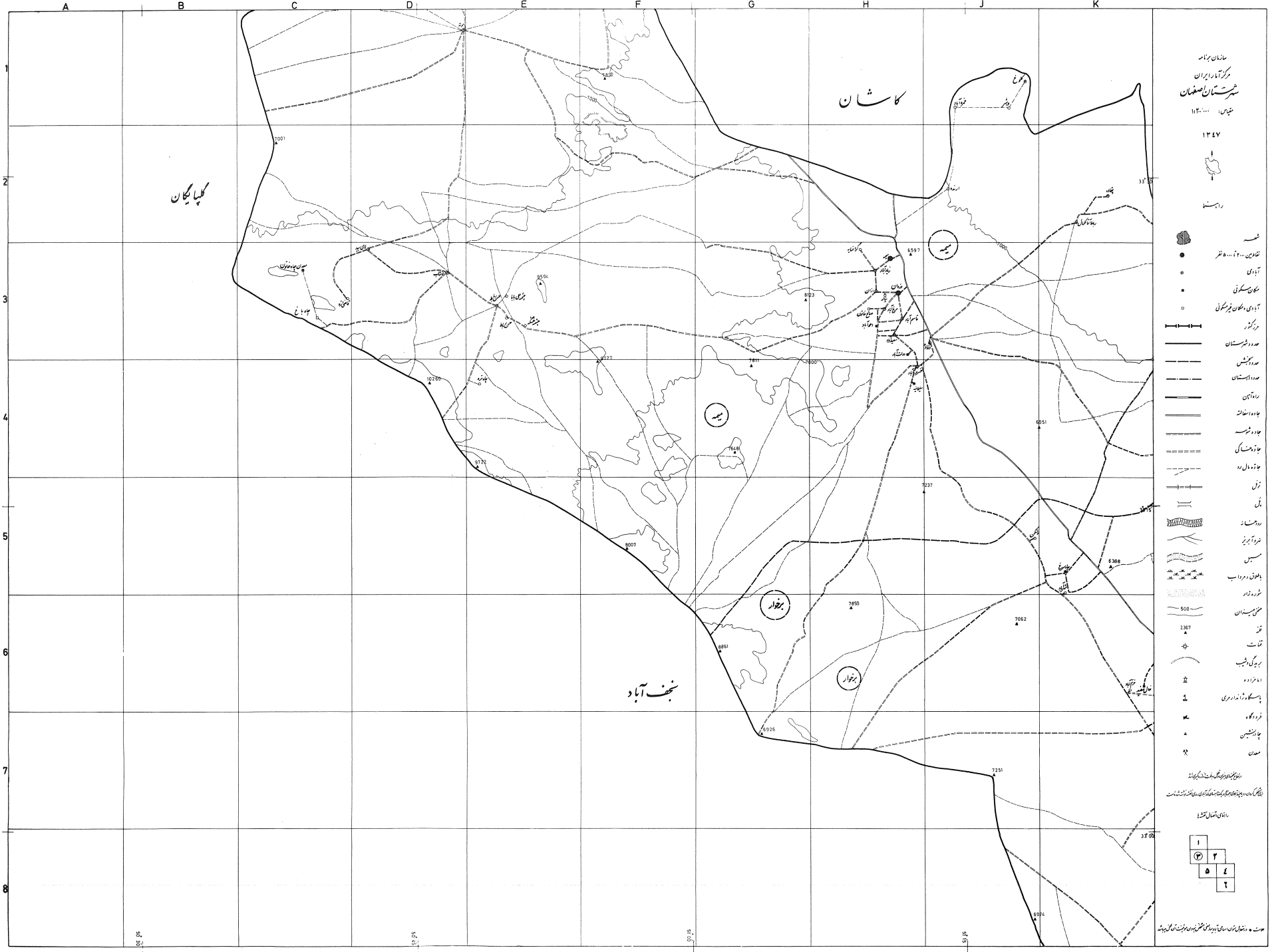
اردستان

- نفس
- تاریخ ۱۳۰۰ تا ۱۳۰۰ م. خط
- آبزی
- مکان سکونی
- آبزی مکان غیر سکونی
- رنگر
- صورت شهرستان
- صورت بخش
- صورت دهستان
- راه آهن
- جاده آسفالت
- جاده خاکی
- جاده مال رو
- ترن
- نهر
- دره خشک
- شور آب
- سلسل
- بافتن رود آب
- شور شور
- مختصات ۵۰۰
- ۲۳۶
- قنات
- برگه گی شیب
- دانه دره
- پستگاه راه آند دره
- فره گاه
- چاه آب
- سدن

نویسنده: مهندس سید محمد حسن حسینی
 تصحیح: مهندس سید محمد حسن حسینی
 چاپخانه: چاپخانه سید محمد حسن حسینی



موت: ۱۰۰۰ متر مربع زمین برای هر نفر در وقت آبادانی



میدان پران
 مرکز آذربایجان
 شهرستان اهلبان
 مقیاس ۱:۲۰۰۰۰

۱۳۴۷



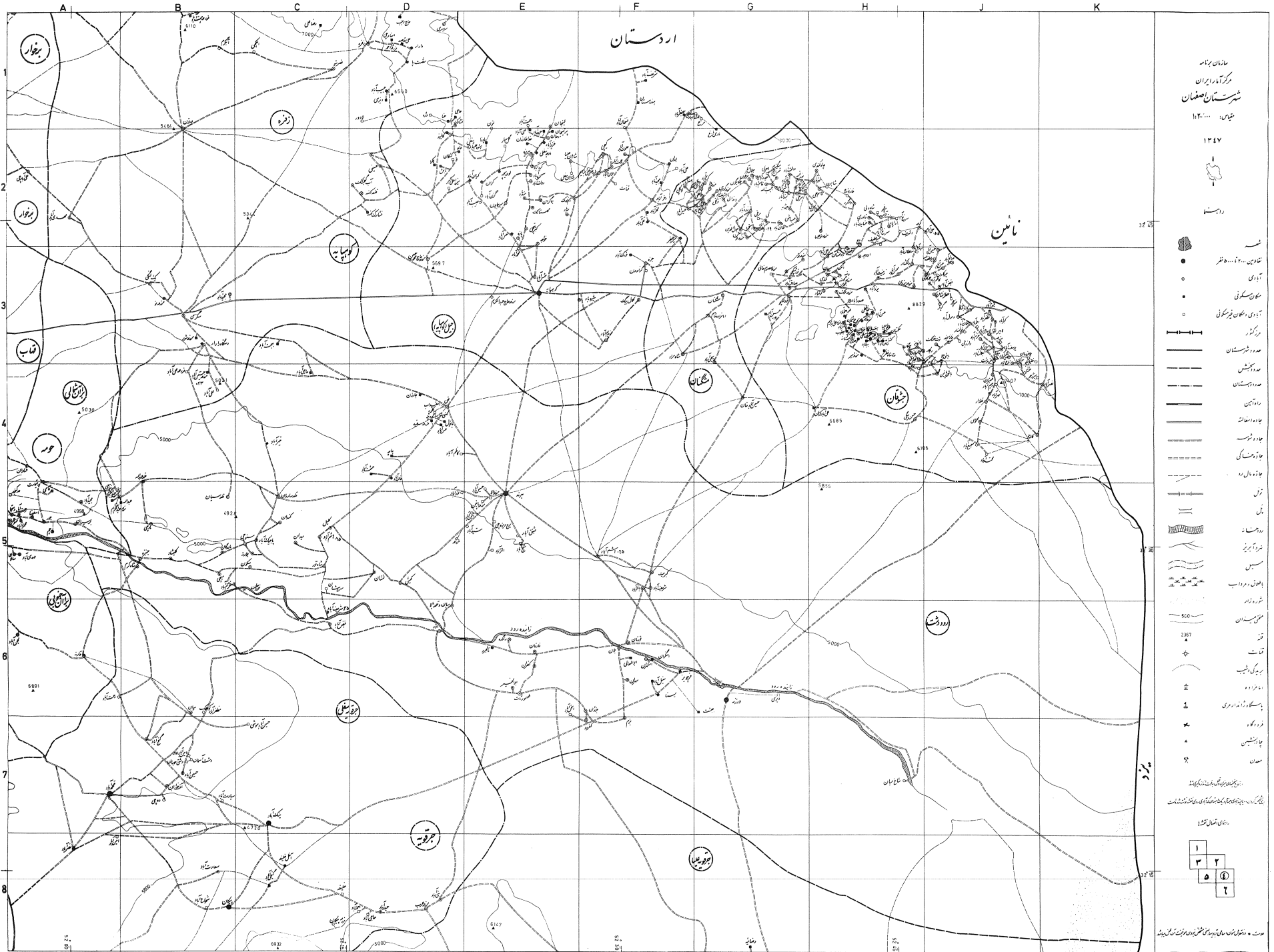
راهسپاری

- نشانی
- تقویم ۲۰۰ متر
- محل مسکن
- آبادی محل غیر مسکن
- کر کار
- حدود شهرستان
- حد بخش
- حدود استان
- راه آهن
- جاده طاسک
- جاده کوش
- جاده شاسک
- جاده راه در
- قنات
- بئ
- راهسپاری
- رودخانه
- سس
- بلوخی و مرداب
- شور و قار
- ۵۰۰ متر
- قنات
- قنات
- بروجی مشب
- انزال و
- پستگاه آذوقه
- فرودگاه
- چاه شیب
- معدن

در تمام اندازه ها معیار متر است
 و در تمام اندازه ها معیار متر است



معدن - منطقه آذربایجان شرقی - شهرستان اهلبان



اردستان

نایین

مآخذ: سازمان نقشه‌نگاری
 مرکز آمار ایران
 شرکت سازمان جغرافیایی
 مقیاس: ۱:۳۰۰,۰۰۰

۱۳۴۷



راستی

- شهر
- نقشه‌های ۱:۵۰,۰۰۰ و ۱:۲۵,۰۰۰
- آبادی
- مکان سکونی
- آبادی مکان فرسوده
- رنگار
- حدود شهرستان
- حدود بخش
- حدود استان
- راه آبیان
- جاده آسفالت
- جاده ترانس
- جاده خاکی
- جاده مال رو
- نهر
- بئ
- رودخانه
- شورابه
- سبیل
- پایه‌های رودخانه
- شورابه
- مختصات
- ۵۰۰
- ۲۵۰
- قنات
- برجک آب
- آب‌مخزن
- پستگاه ژنراتوری
- فرودگاه
- چاه آب
- مسجد

این نقشه بر اساس نقشه‌های ۱:۵۰,۰۰۰ و ۱:۲۵,۰۰۰
 تهیه شده است. جهت‌یابی بر اساس شمال مغناطیسی است.
 برای شمال‌یابی



مسجد و مقابر تاریخی در شمال شرقی اردستان

مادان براسر
مرکز آذربایجان
شهرستان اصفهان
مقیاس: 1:100,000

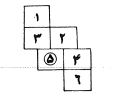
۱۳۴۷



راستی

- شهر
- کتابخانه - ۱۰۰ متر
- آبدری
- مکان مسکن
- آبدری و کان فرسودگی
- زرگر
- حدود شهرستان
- حدود بخش
- حدود استان
- راه آسفالته
- جاده آسفالت
- جاده خاکی
- جاده چمنی
- جاده آهلی
- نهر
- رودخانه
- فرودگاه
- سکس
- پایه ایستگاه
- شهرک
- کلیسای مسیحی
- قبر
- تخت
- برجک شیب
- اداره
- پستگاه راه‌آهن
- زودگاه
- پایه ایستگاه
- سین

مختصات و ارتفاعات
مختصات: ۳۶° ۱۰' ۰۰" شمالی - ۵۰° ۱۰' ۰۰" شرقی
ارتفاعات: ۱۰۰۰ متر



مست و ارتفاعات و مختصات



نجف آباد

محمدرضا

شهرکرد

مپان مراز
مرکز آباد ایران
شهرستان اصفهان
مقیاس: ۱:۲۰۰۰۰

۱۳۴۷



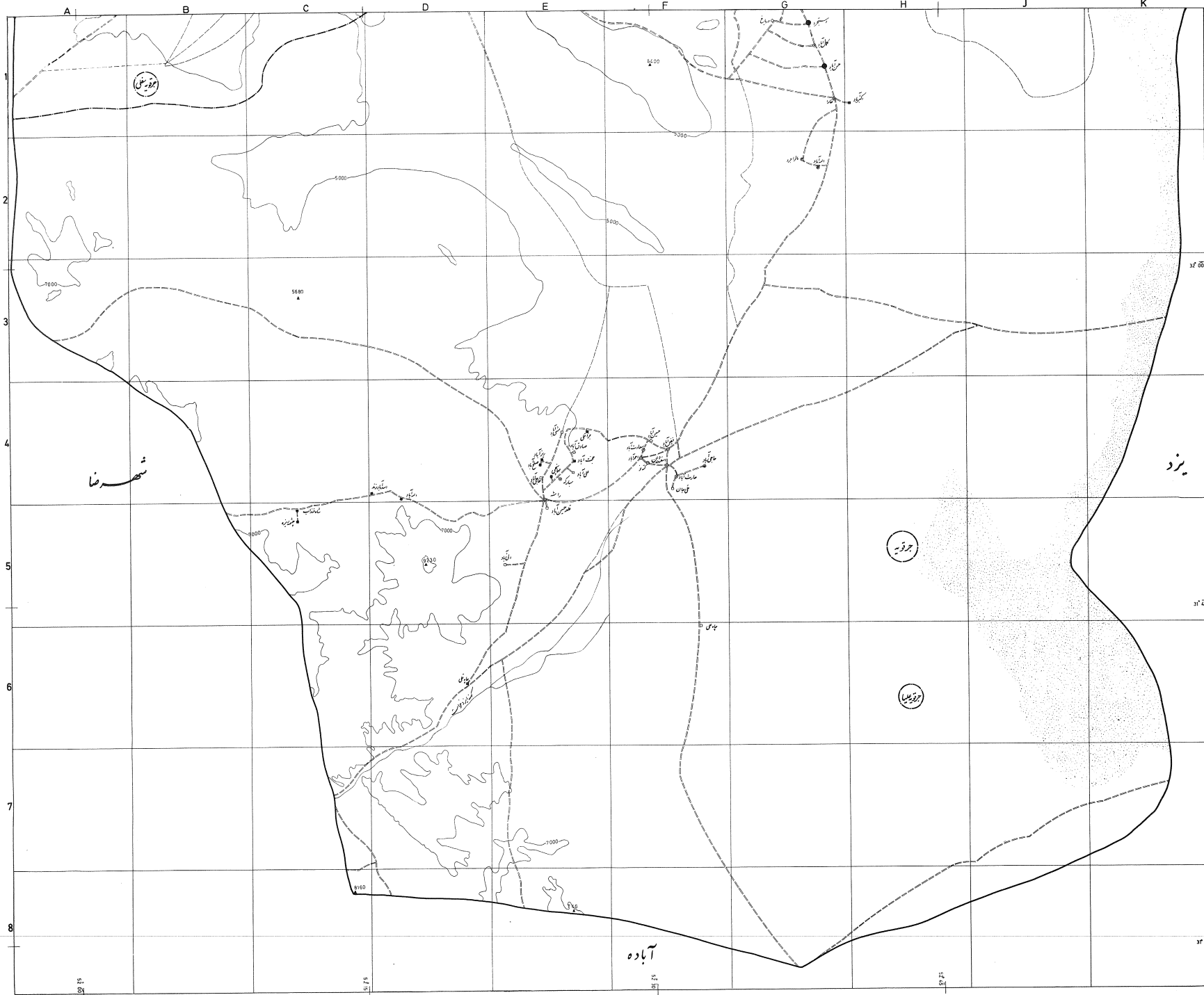
راستا

- شبه
- تعمیرات ۲۰۰ متر
- آبوی
- مکان سکونی
- آبوی مکان فرسودگی
- مرکز
- مرد فرستان
- مرد گیش
- مرد استان
- راه آهن
- جاده استان
- جاده مرز
- جاده سنگی
- جاده مال
- زنی
- بلی
- راه سبز
- خراب پز
- سبس
- باغی و مرداب
- شوره زار
- مطن سندان
- قر
- قانت
- بروی آبجیب
- راه زرد
- پسگاه راه راه روی
- زرد گاه
- چالینش
- سدن

نویسندگان: ...
تاریخ: ...



مست: ...



۲۰

۲۱

۲۲

۲۳

۳۲

۱

۲

۳

۴

۵

۶

۷

۸

A

B

C

D

E

F

G

H

J

K

شهرستان افشان نام آباد			میزان آبادی			تعداد خانوار			نوع و تراکم جمعیت			تراکم			نوع و تراکم		
ردیف	نام آبادی	تعداد خانوار	تعداد نفرات	تراکم جمعیت	تراکم خانوار	نوع	تراکم	تراکم	تراکم	تراکم	تراکم	تراکم	تراکم	تراکم	تراکم	تراکم	
1	ابجدی	111	111	1	1												
2	احمد آباد مارین	47	47	1	1												
3	ارمال	28	28	1	1												
4	اشغریان	53	53	1	1												
5	افشه پیدی	21	21	1	1												
6	امجد	24	24	1	1												
7	امزاده ارجان	2	2	1	1												
8	امزاده شاه شمس	17	17	1	1												
9	باغ امیرشم	97	97	1	1												
10	باغ وضو	185	185	1	1												
11	باجرد	91	91	1	1												
12	بنفارت	18	18	1	1												
13	پاکرو	1	1	1	1												
14	پاشکوه	2	2	1	1												
15	پیشاهنگ	24	24	1	1												
16	جهرن	24	24	1	1												
17	جلال آباد	25	25	1	1												
18	جنگلیان	1	1	1	1												
19	جوسیل	100	100	1	1												
20	حورستان	113	113	1	1												
21	خیاب	11	11	1	1												
22	چم گوساله	211	211	1	1												
23	چهل کو	12	12	1	1												
24	خاجی آباد	27	27	1	1												
25	حسن آباد	93	93	1	1												
26	حسن رشیدی	2	2	1	1												
27	حسن آباد	14	14	1	1												
28	حسن آباد	75	75	1	1												
29	سکلی	1	1	1	1												
30	حیدرعلی قاسمی	2	2	1	1												
31	خبر آباد	2	2	1	1												
32	خلج	5	5	1	1												
33	خیر آباد	73	73	1	1												
34	دارقستان	38	38	1	1												
35	داماداری کانی	5	5	1	1												
36	درب امزاده جهرن	18	18	1	1												
37	دربه خاند	27	27	1	1												
38	دشتبن	27	27	1	1												
39	دشتلو	75	75	1	1												
40	دینا جون	88	88	1	1												
41	زیزان	38	38	1	1												
42	زینو	145	145	1	1												
43	سفل طب	17	17	1	1												
44	سورستان	111	111	1	1												
45	سهرمیزان	11	11	1	1												
46	شهاب آباد	37	37	1	1												
47	شیردان	118	118	1	1												
48	شیبلی	78	78	1	1												
49	ضی آباد	1	1	1	1												
50	طاق	115	115	1	1												
51	تودان	29	29	1	1												
52	تپه زان	71	71	1	1												
53	تقدیر	7	7	1	1												
54	تقدیر میر	57	57	1	1												
55	کارخانه سیمان	7	7	1	1												
56	کارخانه نفتین	5	5	1	1												
57	کاروه	11	11	1	1												
58	کرگان	29	29	1	1												
59	کون	157	157	1	1												
60	کریم آباد	157	157	1	1												
61	کله باغ اسفل	161	161	1	1												
62	کوه سفید	8	8	1	1												

گروه زمین و محله		انواع محصولات عمده در ایالت کوه دماوند در دست و خارج																																	مساحت ارضی حسب استفاده زمین بر هکتار		تعداد دام		منابع آب زلال						منابع آب گرم						راه همجو						صفت نوع آبادی		نام و مشخصات																																		
شماره	نوع	1	2	3	4	5	6	7	8	9	10	11	12	13	14	15	16	17	18	19	20	21	22	23	24	25	26	27	28	29	30	31	32	33	34	35	36	37	38	39	40	41	42	43	44	45	46	47	48	49	50	51	52	53	54	55	56	57	58	59	60	61	62	63	64	65	66	67	68	69	70	71	72	73	74	75	76	77	78	79	80	81	82	83	84	85	86	87	88	89	90	91	92
شماره	نوع	Principal annual crops																																	Land utilization (in Hectar)		No. of Livestocks		Principal sources of water						Availability of Social Institutions and Facilities						Principals' Road						Terrain		Type of Place and Population		Name of Village in Parsi																																
Sh	Sl																																																																																												
1	2																																																																																												
3	4																																																																																												
5	6																																																																																												
7	8																																																																																												
9	10																																																																																												
11	12																																																																																												
13	14																																																																																												
15	16																																																																																												
17	18																																																																																												
19	20																																																																																												
21	22																																																																																												
23	24																																																																																												
25	26																																																																																												
27	28																																																																																												
29	30																																																																																												
31	32																																																																																												
33	34																																																																																												
35	36																																																																																												
37	38																																																																																												
39	40																																																																																												
41	42																																																																																												
43	44																																																																																												
45	46																																																																																												
47	48																																																																																												
49	50																																																																																												
51	52																																																																																												
53	54																																																																																												
55	56																																																																																												
57	58																																																																																												
59	60																																																																																												
61	62																																																																																												
63	64																																																																																												
65	66																																																																																												
67	68																																																																																												
69	70																																																																																												
71	72																																																																																												
73	74																																																																																												
75	76																																																																																												
77	78																																																																																												
79	80																																																																																												
81	82																																																																																												
83	84																																																																																												
85	86																																																																																												
87	88																																																																																												
89	90																																																																																												
91	92																																																																																												
1	2	3	4	5	6	7	8	9	10	11	12	13	14	15	16	17	18	19	20	21	22	23	24	25	26	27	28	29	30	31	32	33	34	35	36	37	38	39	40	41	42	43	44	45	46	47	48	49	50	51	52	53	54	55	56	57	58	59	60	61	62	63	64	65	66	67	68	69	70	71	72	73	74	75	76	77	78	79	80	81	82	83	84	85	86	87	88	89	90	91	92		

کد منطقه	نام روستا	تعداد بناهای و امکانات موجود در روستا										انواع محصولات عمده روستا									
		1	2	3	4	5	6	7	8	9	10	11	12	13	14	15	16	17	18	19	20
5-07	Darreh Parchi																				
5-86	Darreh Cherki																				
5-C7	Darreh-ye-loueyn Khān																				
5-C7	Darreh Shāhī																				
5-86	Darreh Shāhī																				
5-86	Darreh Taqī																				
5-C6	Dasht-e-Gol																				
5-C6	Dorobūt	1	1																		
5-C6	Durak																				
5-86	Doelacān																				
5-86	Roknābād	2	1																		
5-C7	Ruhollāh																				
5-86	Zard Khoshuyeh	1	2																		
5-C7	Zarrīn																				
5-C7	Zamānābād	1																			
5-86	Zīzād																				
5-C6	Sajādābād																				
5-E7	Soltānābād																				
5-C7	Seh Chāh																				
5-D7	Sībbeh																				
5-C7	Sayyedābād																				
5-C7	Sharifābād																				
5-C6	Shurcheh																				
5-D7	Shirānābād																				
5-D7	Sādeqābād																				
5-86	Sādeqābād	1	1																		
5-C5	Sāzehābād																				
5-C5	Tābas																				
5-C7	Abbāsābād																				
5-C7	Abbāsābād																				
5-A6	Askarābād																				
5-A5	Alīābād																				
5-C7	Alīābād																				
5-86	Alīābād																				
5-86	Fatḥābād																				
5-86	Qāreb Darreh																				
5-D7	Qal'eh Afghān																				
5-86	Qal'eh Aqā	1																			
5-85	Qal'eh Toorki																				
5-C6	Qal'eh Taqī																				
5-C6	Qal'eh Sādeh																				
5-85	Qal'eh Sarband																				
5-C6	Qal'eh Seryān																				
5-D7	Qal'eh Gholām																				
5-C5	Qal'eh Ferdows																				
5-D7	Qandāb																				
5-D7	Kāfīe																				
5-C6	Kateh Shur																				
5-C7	Kachuyeh																				
5-C6	Karzehgān																				
5-D6	Kalīeh Mosalān																				
5-D6	Kalīeh Meshk																				
5-86	Keīshād Rokh	1	1																		
5-85	Golnām-e-Shur																				
5-C7	Ganjābād																				
5-C6	Lāy Bīd																				
5-C7	Mohāmadābād																				
5-C5	Mohāmadābād																				
5-E7	Mohāmadābād																				
5-85	Mohāmadābād																				
5-D7	Mahmūdābād																				
5-C6	Madīseh																				
5-D7	Mirghak																				
5-C7	Moshkābād																				
5-C6	Mūlakābād																				

Village Code	Name of Village in Hindi	Type of Place and Population		Principal Road			Availability of Social Institutions and Facilities				Principal sources of water			No. of Livestocks			Land Utilization (in Hectar)																				
		Type of Place	Population	Dist. (km.)	Dist. (km.)	Dist. (km.)	Post office	Public	Electricity	Telephone	Health centre	Primary school	Other schools	Cattle	Buffaloes	Other	Barren	Forest	National pasture	Other sown crops	Cereals	Other crops	Other	Net sown	Barren	Forest	National pasture	Other sown crops	Cereals	Other crops	Other						
01	حسین آباد	1	147	1	1	1														1	1	1	1	1	1	1	1	1	1	1	1	1	1				
02	دستیا	1	147	1	1	1														1	1	1	1	1	1	1	1	1	1	1	1	1	1	1			
03	دستیا	1	147	1	1	1														1	1	1	1	1	1	1	1	1	1	1	1	1	1	1	1		
04	دستیا	1	147	1	1	1														1	1	1	1	1	1	1	1	1	1	1	1	1	1	1	1	1	
05	دستیا	1	147	1	1	1														1	1	1	1	1	1	1	1	1	1	1	1	1	1	1	1	1	1

نام و آدرس دهستان

تعداد ایستگاه‌ها و تسهیلات موجود در دهستان

گزارش محصولات عمده دهانی

انواع محصولات عمده دهانی در دست بردار

Main data table with columns for village location, existing establishments and facilities, and principal permanent crops. It contains a grid of numerical data for various categories.

Village location on the map. ESPAHAN SHAHRESTAN

- Existing Establishments and Facilities: Public bath, Barber shop, Tea shop, etc.

- Principal Permanent Crops: Wheat, Rice, Citrus, etc.

کد رهبر و شناسه محله		نام محله		کد دهستان		کد شهرستان		کد استان		کد کشور		نام دهستان		نام شهرستان		نام استان		نام کشور	
1	2	3	4	5	6	7	8	9	10	11	12	13	14	15	16	17	18	19	20
91	90	89	88	87	86	85	84	83	82	81	80	79	78	77	76	75	74	73	72
71	70	69	68	67	66	65	64	63	62	61	60	59	58	57	56	55	54	53	52
51	50	49	48	47	46	45	44	43	42	41	40	39	38	37	36	35	34	33	32
31	30	29	28	27	26	25	24	23	22	21	20	19	18	17	16	15	14	13	12
11	10	9	8	7	6	5	4	3	2	1	0	0	0	0	0	0	0	0	0
01	02	03	04	05	06	07	08	09	10	11	12	13	14	15	16	17	18	19	20
21	22	23	24	25	26	27	28	29	30	31	32	33	34	35	36	37	38	39	40
41	42	43	44	45	46	47	48	49	50	51	52	53	54	55	56	57	58	59	60
61	62	63	64	65	66	67	68	69	70	71	72	73	74	75	76	77	78	79	80
81	82	83	84	85	86	87	88	89	90	91	92	93	94	95	96	97	98	99	100
1	2	3	4	5	6	7	8	9	10	11	12	13	14	15	16	17	18	19	20
21	22	23	24	25	26	27	28	29	30	31	32	33	34	35	36	37	38	39	40
41	42	43	44	45	46	47	48	49	50	51	52	53	54	55	56	57	58	59	60
61	62	63	64	65	66	67	68	69	70	71	72	73	74	75	76	77	78	79	80
81	82	83	84	85	86	87	88	89	90	91	92	93	94	95	96	97	98	99	100

No. of Villages	Name of Village in Parsi	Population		Type of Place		Terrain		Principal Road	Availability of Social Institutions and Facilities	Principal sources of water	No. of Livestocks	Land Utilization (in Hectar)	Principal annual crops (Code)
		Male	Female	Urban	Rural	Plains	Hills						
32

نام دهستان/ناحیه
شماره دهستان/ناحیه

Table with 130 columns (numbered 1-130) and 100 rows (numbered 1-100). Contains data for village locations, existing establishments, and principal permanent crops. Includes headers for 'Existing Establishments and Facilities' and 'Principal Permanent Crops'.

ESFAHAN SHAHRESTAN

Existing Establishments and Facilities

Principal Permanent Crops

Village location on the map

Name of Village

25

Abgarn

Abgarnjashk

Abgardi

Alakchi

Ansari

Ansari

Ansari

Ansari

Ansari

Ansari

Ansari

Ansari

Ansari

Ansari

Ansari

Ansari

Ansari

Ansari

Ansari

Ansari

Ansari

Ansari

Ansari

Ansari

Ansari

Ansari

Ansari

Ansari

Ansari

Ansari

Ansari

Ansari

Ansari

Ansari

Ansari

Ansari

Ansari

Ansari

شهرستان اصفهان
بهر آبادی

ردیف	نام روستا (باری)	جمعیت کلی آبادان		نوع مکان و جمعیت		شماره پستی	راه روستا		زمین		نوع مکان و جمعیت		شماره پستی
		مرد	زنان	کلی	محله روستایی		محله شهری	اصلی	محدود	اصلی	محدود		
1

کد رهبر زمین (Land Use Code)		کد پلاک (Plot Code)		کد بخش (District Code)		کد شهرستان (County Code)		کد استان (Province Code)		کد کشور (Country Code)		کد منطقه (Region Code)		کد شهر (City Code)		کد محله (Neighborhood Code)		کد پلاک (Plot Code)		کد بخش (District Code)		کد شهرستان (County Code)		کد استان (Province Code)		کد کشور (Country Code)																																																																									
17	18	19	20	21	22	23	24	25	26	27	28	29	30	31	32	33	34	35	36	37	38	39	40	41	42	43	44	45	46	47	48	49	50	51	52	53	54	55	56	57	58	59	60	61	62	63	64	65	66	67	68	69	70	71	72	73	74	75	76	77	78	79	80	81	82	83	84	85	86	87	88	89	90	91	92	93	94	95	96	97	98	99	100																
101	102	103	104	105	106	107	108	109	110	111	112	113	114	115	116	117	118	119	120	121	122	123	124	125	126	127	128	129	130	131	132	133	134	135	136	137	138	139	140	141	142	143	144	145	146	147	148	149	150	151	152	153	154	155	156	157	158	159	160	161	162	163	164	165	166	167	168	169	170	171	172	173	174	175	176	177	178	179	180	181	182	183	184	185	186	187	188	189	190	191	192	193	194	195	196	197	198	199	200

Table with multiple columns: Principal annual crops (Alfalfa, Wheat, etc.), Land utilization (Orchard, Forest, etc.), No. of Livestocks (Cattle, Sheep, etc.), Principal sources of water (Well, River, etc.), Availability of Social Institutions (Health, Education, etc.), Principal Road (Paved, Unpaved, etc.), Terrain (Plain, Mountain, etc.), Type of Place and Population (Village code, population, etc.).

دستگاه آبیاری

ردیف	نام روستا	جمعیت		مساحت	تعداد	منابع آب	دسترسی به مراکز خدمات	امکانات و خدمات																																																																																														
		مردان	زنان					مردمان	زنان	مردمان	زنان	مردمان	زنان	مردمان	زنان	مردمان	زنان																																																																																					
1	2	3	4	5	6	7	8	9	10	11	12	13	14	15	16	17	18	19	20	21	22	23	24	25	26	27	28	29	30	31	32	33	34	35	36	37	38	39	40	41	42	43	44	45	46	47	48	49	50	51	52	53	54	55	56	57	58	59	60	61	62	63	64	65	66	67	68	69	70	71	72	73	74	75	76	77	78	79	80	81	82	83	84	85	86	87	88	89	90	91	92	93	94	95	96	97	98	99	100			
1	احمد آباد	2	1	2	3	4	5	6	7	8	9	10	11	12	13	14	15	16	17	18	19	20	21	22	23	24	25	26	27	28	29	30	31	32	33	34	35	36	37	38	39	40	41	42	43	44	45	46	47	48	49	50	51	52	53	54	55	56	57	58	59	60	61	62	63	64	65	66	67	68	69	70	71	72	73	74	75	76	77	78	79	80	81	82	83	84	85	86	87	88	89	90	91	92	93	94	95	96	97	98	99	100

شهرستان اصفهان
بخش مرکزی

- 1 احمد آباد
- 2 ارژند
- 3 ازان
- 4 اسباب باشین
- 5 تخت کو
- 6 تنگه زرد
- 7 چاه باغ
- 8 چاه تر
- 9 چشمه خشک
- 10 چشمه علی بابا
- 11 چقا ده
- 12 حسن ریاض
- 13 حسن ریاض
- 14 حوز آباد
- 15 درخت آباد
- 16 ریاض آباد کمال
- 17 ریاض ترک
- 18 زیاد آباد
- 19 ساختمانهای معدن
- 20 مسجد آباد
- 21 سلسلیه
- 22 سنده
- 23 صالح خاتون
- 24 علی آباد
- 25 تاسر آباد
- 26 تاسر دره
- 27 قبه خانه امیر
- 28 قبه خانه رضا
- 29 کلنج
- 30 گرانابه
- 31 لای بید
- 32 مرغان آباد
- 33 معدن چاه خاتون
- 34 سونه
- 35 سیه
- 36 توتاب
- 37 نیاله
- 38 راتر
- 39 وزیران
- 40 زندادرم

1- Major annual crop code

نام دهستان/شهرستان

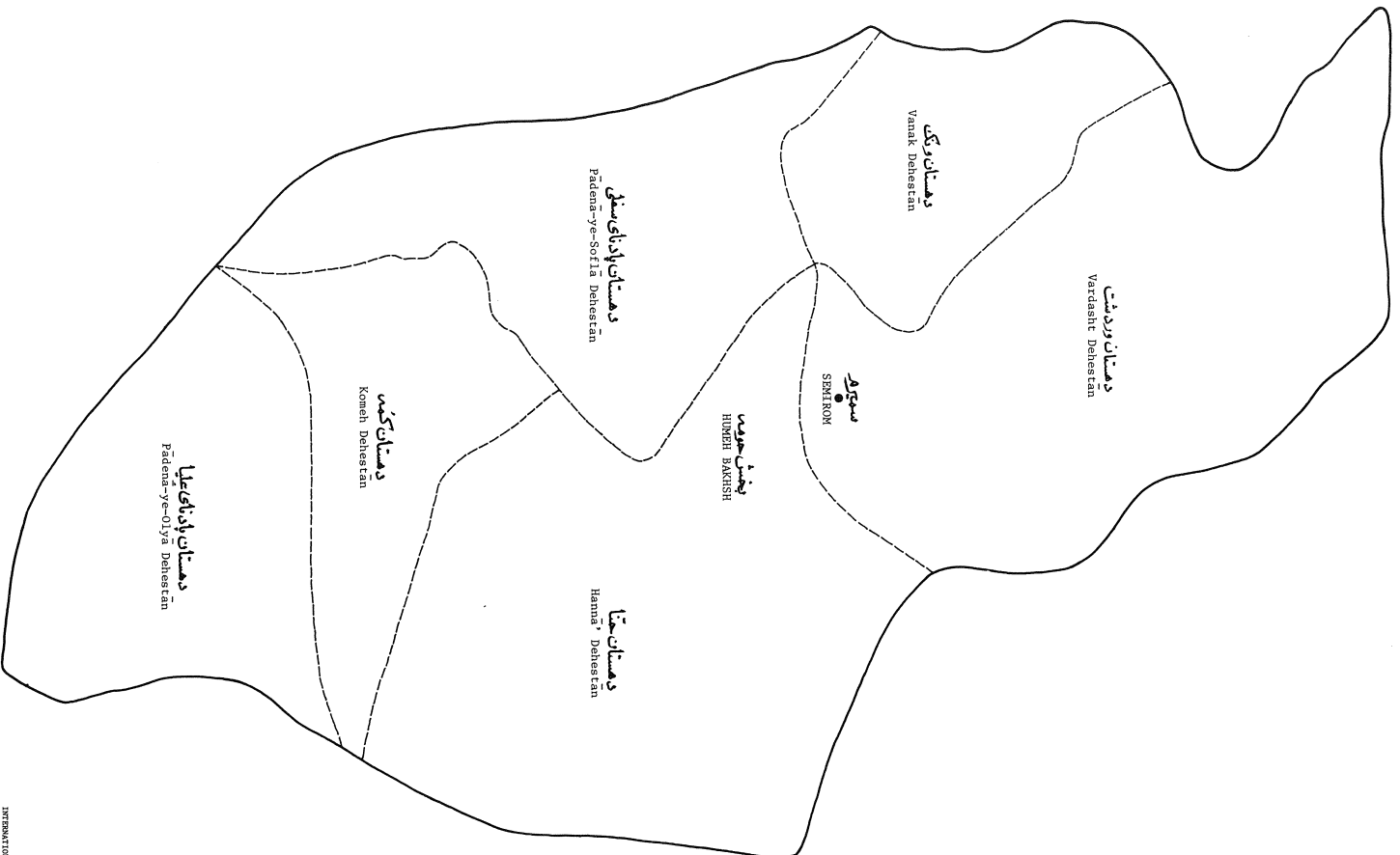
نام دهستان/شهرستان

Village location on the map	Name of Village	تعداد بناهای مسکونی موجود در دهستان										انواع صنایع موجود در دهستان										انواع محصولات عمده در دهستان																			
		۱	۲	۳	۴	۵	۶	۷	۸	۹	۱۰	۱	۲	۳	۴	۵	۶	۷	۸	۹	۱۰	۱	۲	۳	۴	۵	۶	۷	۸	۹	۱۰										
193	ESFAHAN SHAHRESTAN	۱	۱	۱	۱	۱	۱	۱	۱	۱	۱	۱	۱	۱	۱	۱	۱	۱	۱	۱	۱	۱	۱	۱	۱	۱	۱	۱	۱	۱	۱	۱	۱	۱	۱	۱	۱	۱	۱	۱	

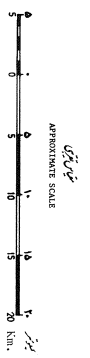
Existing Establishments and Facilities

Other major permanent crops (Code)

Principal Permanent Crops



- SYMBOLS
- INTERNATIONAL BOUNDARY
 - - - - - SHAHRESTAN BOUNDARY
 - BAKHSH BOUNDARY
 - - - - - DEHISTAN BOUNDARY
 - SHAHRESTAN CENTER
 - BAKHSH CENTER
- شهر
شهرستان
بخش
دهستان
شهرستان مرکز
بخش مرکز

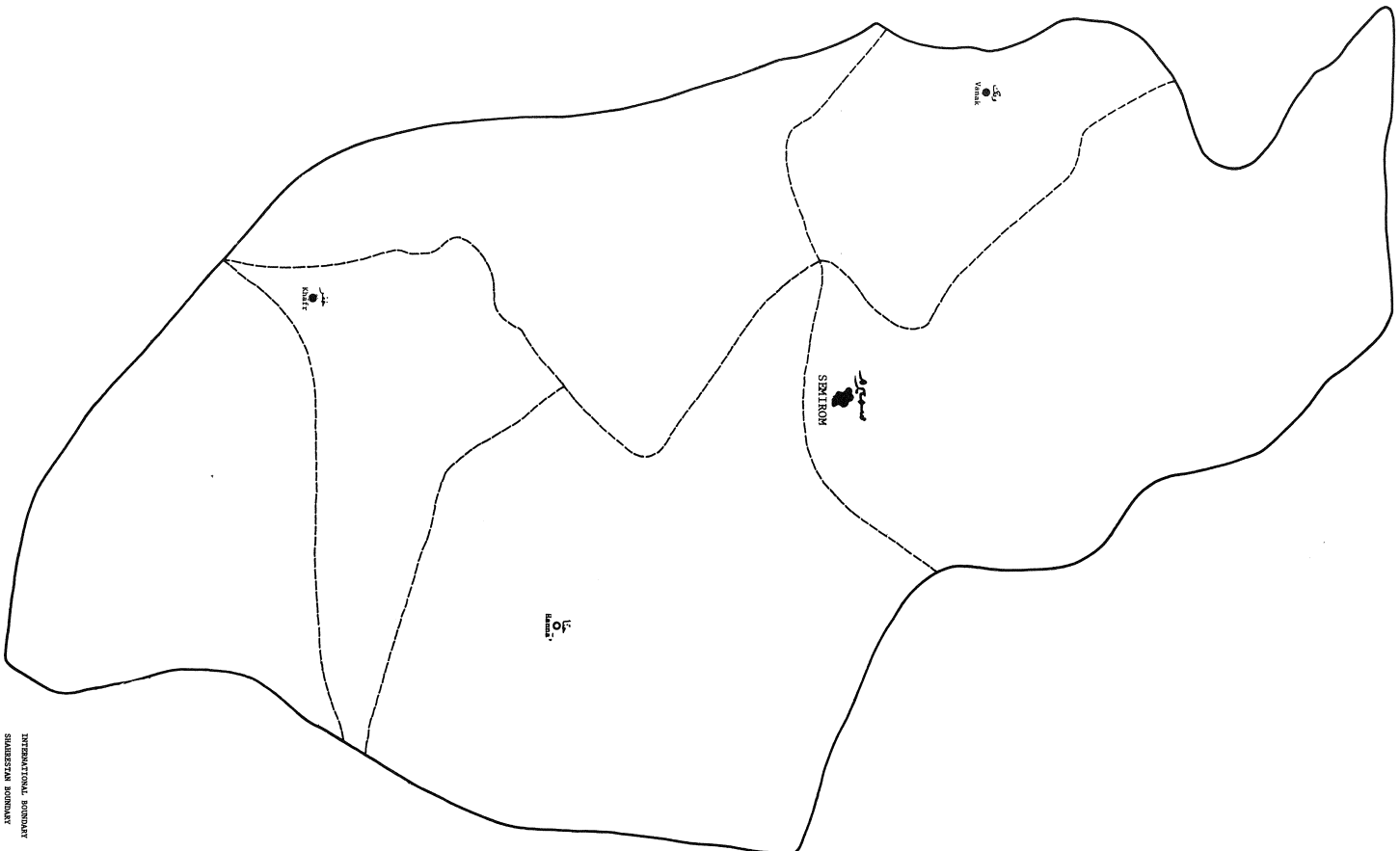


Source: Iranian Statistical Centre
National Census of Population and Housing November 1966

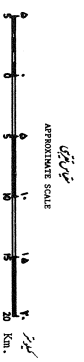
منابع: مرکز آمار ایران
سرشماری عمومی نفوس و مسکن ۱۳۴۵

شهرستان خرمین - BY URBAN PLACE AND PLACES OF 1,000 TO 5,000 INHABITANTS.

شهرستان خرمین - BY URBAN PLACE AND PLACES OF 1,000 TO 5,000 INHABITANTS.



- SYMBOLS**
- Provincial Boundary
 - - - Sub-provincial Boundary
 - District Boundary
 - Urban Place
 - ▣ Urban Place less than 1000 inhabitants
 - Urban Place of 1000 to 2000 inhabitants
 - Urban Place of 2000 to 5000 inhabitants



Source: Iranian Statistical Centre
National Census of Population and Housing November 1986

منبع: مرکز آمار ایران
سرشماری عمومی نفوس و مسکن
نوامبر ۱۳۶۵

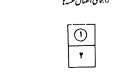


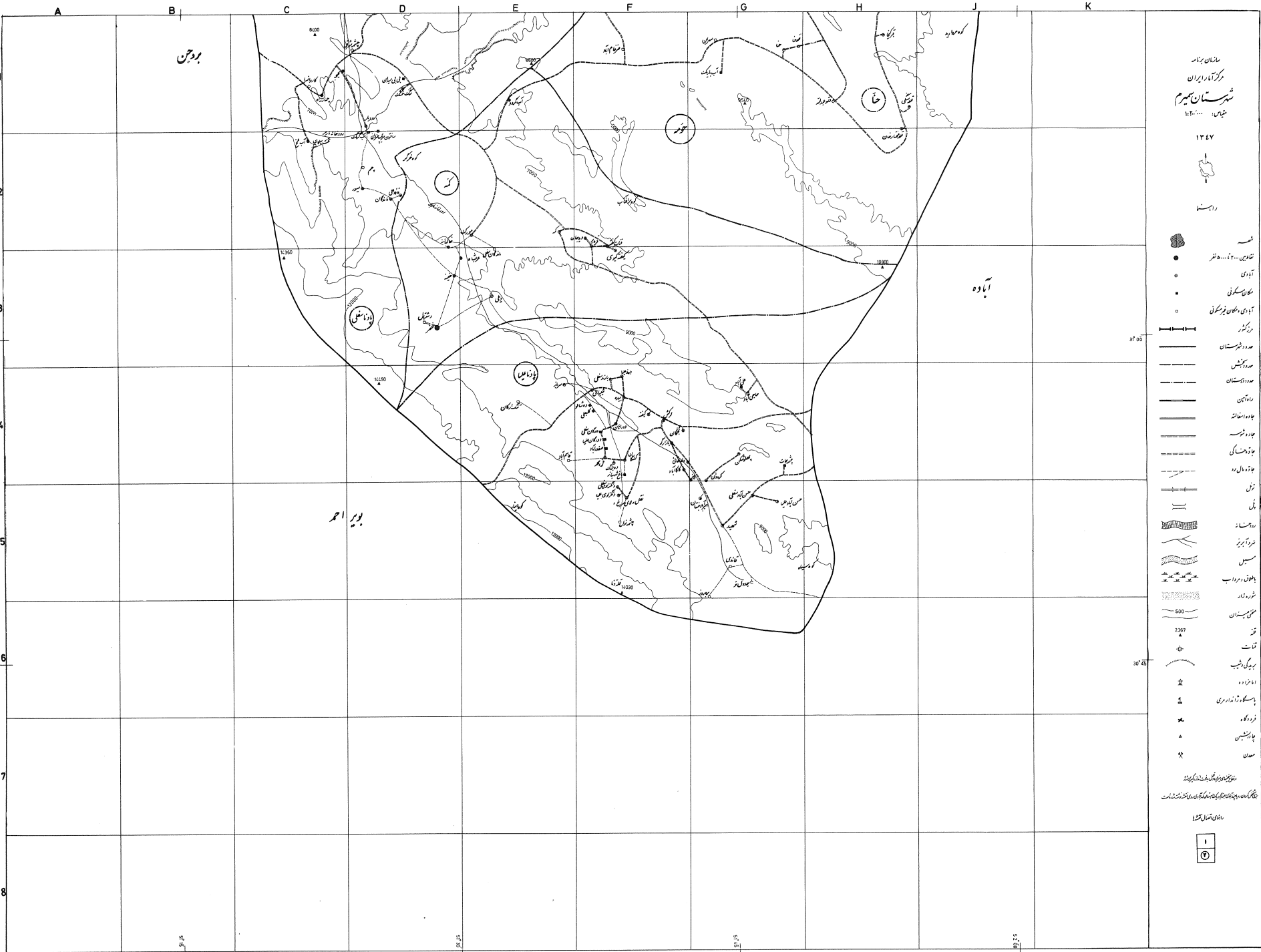
مآخذان برآمد
مرکز آباد ایران
شیراز استان شیراز
مقیاس: 1:200,000



- ۱۳۴۷
- نقشه
 - نقاط ۵۰۰ متر
 - آبادی
 - مکان سکونی
 - آبادی مکان پزشکی
 - مرکز
 - حدود شهرستان
 - حدود بخش
 - حدود استان
 - راه آسفالته
 - راه خاکی
 - جاده دشت
 - جاده مال رو
 - ترن
 - نهر
 - رودخانه
 - فرودگاه
 - سیل
 - باغچه سرداب
 - شور و قار
 - ۵۰۰ متر
 - ۲۳۹۷
 - قنات
 - پرچمی شب
 - آبادی
 - پرسکون آبادی
 - فرودگاه
 - چاه عمیق
 - صند

مراکز استانهای زیرمجموعه
بناهای عمومی در شهرهای مختلف





مآخذ ایران
 مرکز آذربایجان
 شهرستان کرمین
 مقیاس: 1:250,000
 1347

1347



دایره

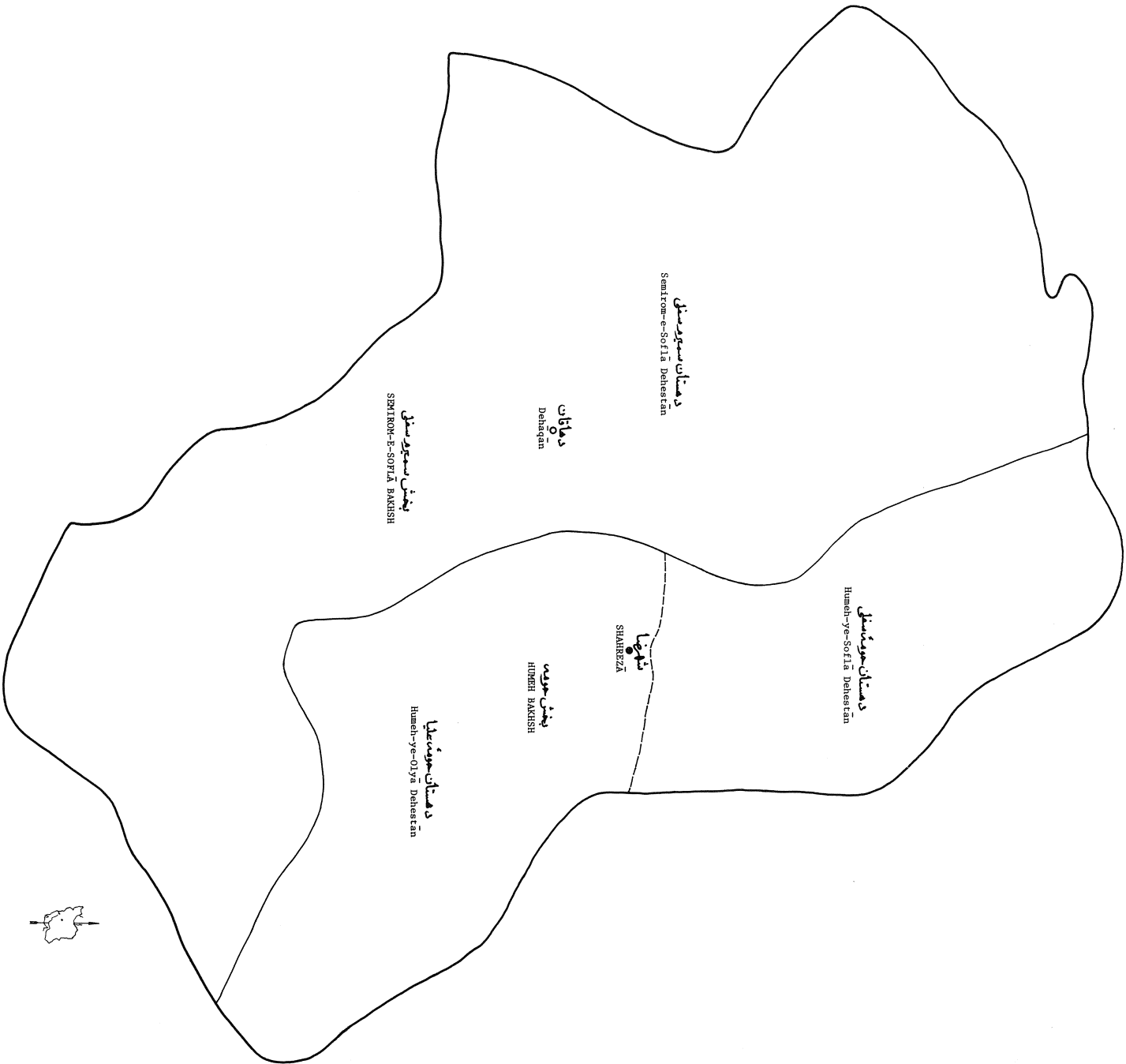
- کوهستان
- 2000 متر
- 1000 متر
- 500 متر
- 250 متر
- 100 متر
- 50 متر
- 20 متر
- 10 متر
- 5 متر
- 2 متر
- 1 متر
- 0 متر
- 1000 متر
- 2000 متر
- 3000 متر
- 4000 متر
- 5000 متر
- 6000 متر
- 7000 متر
- 8000 متر
- 9000 متر
- 10000 متر
- 11000 متر
- 12000 متر
- 13000 متر
- 14000 متر
- 15000 متر
- 16000 متر
- 17000 متر
- 18000 متر
- 19000 متر
- 20000 متر
- 21000 متر
- 22000 متر
- 23000 متر
- 24000 متر
- 25000 متر
- 26000 متر
- 27000 متر
- 28000 متر
- 29000 متر
- 30000 متر
- 31000 متر
- 32000 متر
- 33000 متر
- 34000 متر
- 35000 متر
- 36000 متر
- 37000 متر
- 38000 متر
- 39000 متر
- 40000 متر
- 41000 متر
- 42000 متر
- 43000 متر
- 44000 متر
- 45000 متر
- 46000 متر
- 47000 متر
- 48000 متر
- 49000 متر
- 50000 متر

مقیاس: 1:250,000
 مقیاس: 1:250,000
 مقیاس: 1:250,000




شمال

SHAHRZĀ SHAHRESTĀN - BY RELATED BAKHSHS AND DEHESTĀNS.



- SYMBOLS
- International boundary
 - Shahrestān boundary
 - County boundary
 - Dehestān boundary
 - Shahrestān center
 - County center

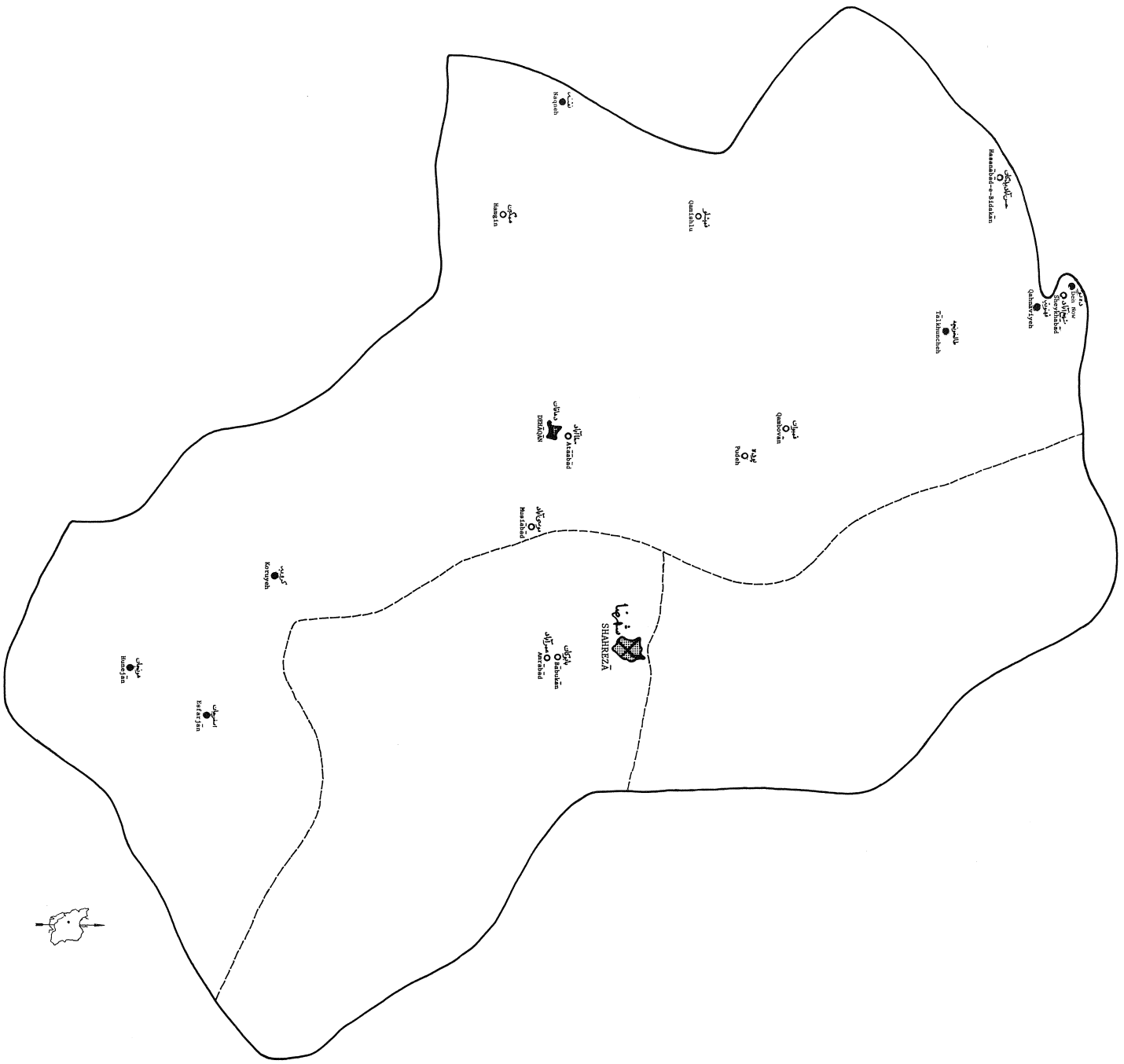


Source: Iranian Statistical Centre
National Census of Population and Housing November 1986

منبع: مرکز آمار ایران
سرشماری عمومی نفوس و مسکن
نوامبر ۱۳۶۵

SHAHREZA SHAHRESTAN - BY URBAN PLACE AND PLACES OF 1,000 TO 5,000 INHABITANTS.

شهرستان شهروزا برحسب نقاط شهری و نقاطی که ۱۰۰۰ تا ۵۰۰۰ نفر جمعیت دارند

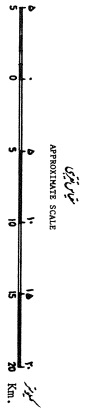


SYMBOLS

International Boundary
 Shahrestan Boundary
 District Boundary
 Urban Place
 Place of 2000 to 5000 Inhabitants
 Place of 1000 to 2000 Inhabitants

SYMBOLS

شهر
 شهرک
 شهرک ۲۰۰۰ تا ۵۰۰۰ نفر جمعیت
 شهرک ۱۰۰۰ تا ۲۰۰۰ نفر جمعیت
 مرز بین استانها
 مرز شهرستان
 مرز بخش



Source: Iranian Statistical Centre
 National Census of Population and Housing, November 1986
 تهیه و تنظیم: مرکز آمار ایران

مناطق ایران
 مرکز آذربایجان
 شهرستان موش
 مقیاس: ۱:۲۰,۰۰۰

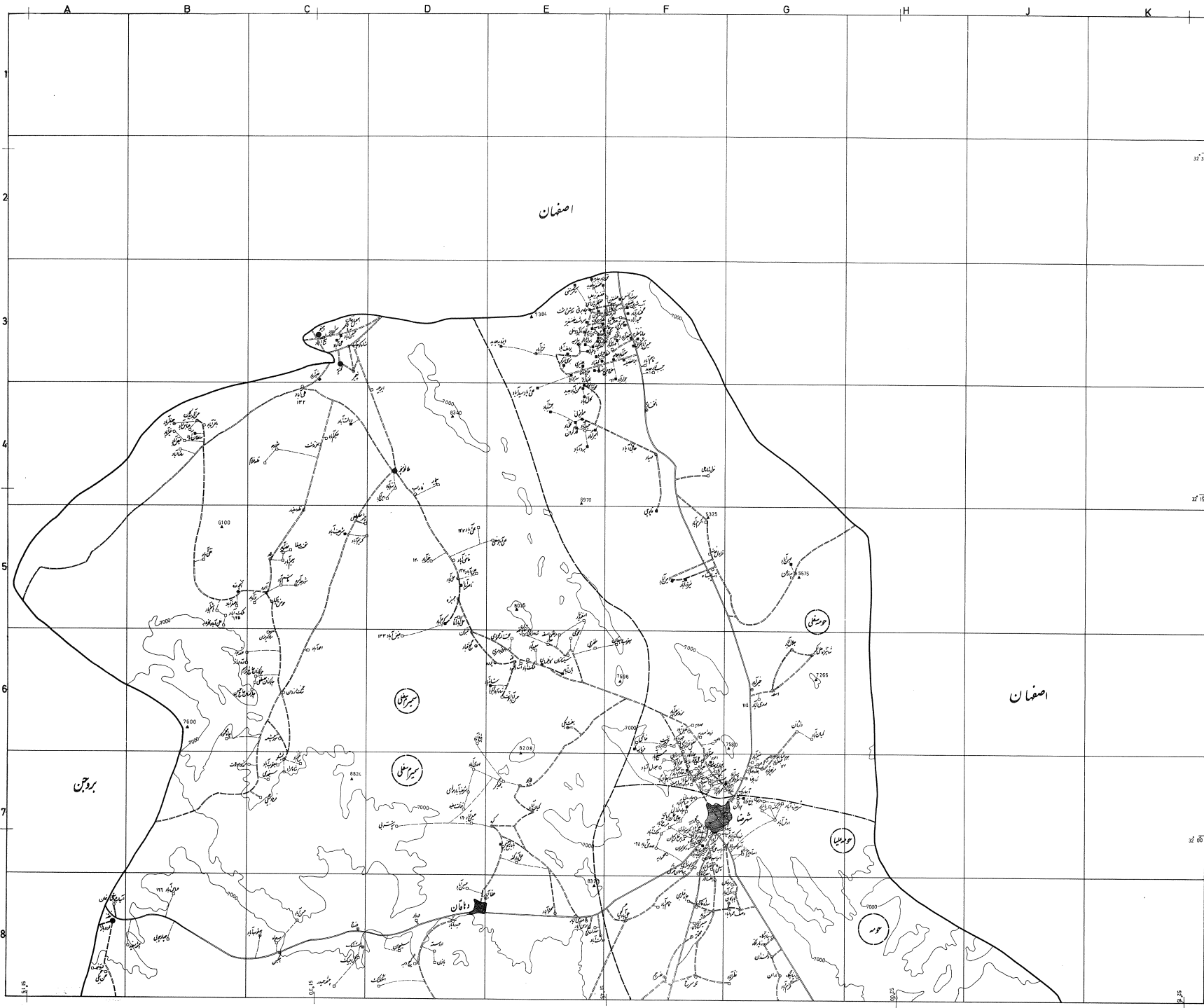
۱۳۴۷



راستی

- تپه‌ها - ۵۰ تا ۱۰۰ متر
- آبادی
- مکان سکونی
- آبادی مکان پرستش
- مرکز
- حدود شهرستان
- حدود بخش
- حدود استان
- راه آهک
- جاده و خط راه
- جاده ترانس
- جاده آسفالت
- جاده مال رو
- نهر
- قنات
- رودخانه
- سردابه
- سد
- باغی و دریاچه
- شوره زار
- زمین مسطح
- قله
- قنات
- برگی آبی
- آذوقه
- پستگاه ژنرال دوری
- فرودگاه
- پارکینگ
- سمن

مقیاس: ۱:۲۰,۰۰۰
 تاریخ: ۱۳۴۷



۱۳۴۷



- استان اردبیل
شهرستان شوش
مقیاس: ۱:۳۰۰,۰۰۰
۱۳۴۷
- راهنما
- شماره
 - تلالین ۲۰۰-۵۰۰ متر
 - آبدری
 - مکان مسکونی
 - آبدری، مکان پرگونی
 - رودخانه
 - سورخروستان
 - سورکیش
 - سوردهستان
 - راه آهن
 - جاده آسفالت
 - جاده فرس
 - جاده خشتک
 - جاده آبی
 - زرق
 - بانی
 - رودخانه
 - خرابریز
 - سکس
 - باغچه و دروازه
 - شورهزار
 - مکان مسکونی
 - تقریباً ۲۳۹۷
 - تخت
 - برجی شیب
 - راه راه
 - پسکالو آلوداری
 - نرده گاه
 - چاهکشی
 - حصان
- نویسندگان: دکتر مهندس مهندس...
نگارنده: مهندس مهندس...
رابطه: مهندس مهندس...



نام و نام خانوادگی سرپرست خانوار		کد سرپرست خانوار		نام و نام خانوادگی اعضای خانوار										نام و نام خانوادگی سایر اعضای خانواده										نام و نام خانوادگی سرپرست خانوار		کد سرپرست خانوار		نام و نام خانوادگی اعضای خانوار		نام و نام خانوادگی سایر اعضای خانواده		نام و نام خانوادگی سرپرست خانوار		کد سرپرست خانوار		نام و نام خانوادگی اعضای خانوار		نام و نام خانوادگی سایر اعضای خانواده																																																																																																																																																																	
ردیف	نام	ردیف	نام	ردیف	نام	ردیف	نام	ردیف	نام	ردیف	نام	ردیف	نام	ردیف	نام	ردیف	نام	ردیف	نام	ردیف	نام	ردیف	نام	ردیف	نام	ردیف	نام	ردیف	نام	ردیف	نام	ردیف	نام	ردیف	نام	ردیف	نام	ردیف	نام	ردیف	نام	ردیف	نام	ردیف	نام	ردیف	نام	ردیف	نام	ردیف	نام	ردیف	نام																																																																																																																																																		
1	...	2	...	3	...	4	...	5	...	6	...	7	...	8	...	9	...	10	...	11	...	12	...	13	...	14	...	15	...	16	...	17	...	18	...	19	...	20	...	21	...	22	...	23	...	24	...	25	...	26	...	27	...	28	...	29	...	30	...	31	...	32	...	33	...	34	...	35	...	36	...	37	...	38	...	39	...	40	...	41	...	42	...	43	...	44	...	45	...	46	...	47	...	48	...	49	...	50	...	51	...	52	...	53	...	54	...	55	...	56	...	57	...	58	...	59	...	60	...	61	...	62	...	63	...	64	...	65	...	66	...	67	...	68	...	69	...	70	...	71	...	72	...	73	...	74	...	75	...	76	...	77	...	78	...	79	...	80	...	81	...	82	...	83	...	84	...	85	...	86	...	87	...	88	...	89	...	90	...	91	...	92	...	93	...	94	...	95	...	96	...	97	...	98	...	99	...	100	...

ردیف	نام روستا	تعداد بناهاست براساس نوع و درجه		کلاس بناهاست براساس درجه		انواع بناهاست براساس درجه و درجه بناهاست	
		1	2	1	2	1	2
1-03	Tahit-e-Safa						
1-85	Taq-e-Bad						
1-83	Tang-e-Rogarn						
1-06	Tang-e-Dordam						
2-82	Tangak						
1-84	Ja'farabad						
1-05	Jambazeh						
1-06	Chah Kanān-e-Hāj Ibrahim						
1-06	Chah Kanān-e-Hāj Hoseyn						
1-06	Chah Kanān-e-Mostafa						
1-86	Chah Mahmud						
2-02	Chashmeh Sard						
1-08	Chashmeh Heydar						
1-88	Chashmeh Sefid						
1-05	Chashmeh Mostafa						
2-03	Chashmeh Naqbeh						
2-03	Chub Abhāsi						
1-88	Chahār Chubi						
1-06	Hojjatollah-e-Mahmudi						
1-06	Hafād						
1-08	Hasanabad						
1-88	Hasanabad-e-Okhovat						
1-84	Hasanabad-e-Bidān						
1-08	Hesan Beyg						
1-03	Hoseynabad						
1-06	Hoseynabad						
1-07	Hoseynabad						
2-02	Hoseyn Qaz						
1-04	Hakimabad						
1-03	Kow Nāhi						
1-08	Heydarabad						
1-04	Khārab						
1-04	Khorramdash						
2-03	Khosrouabad						
1-86	Khezri						
1-05	Kheyraabad						
1-84	Kheyraabad						
2-01	Darreh Zik						
1-86	Darreh Deraz						
1-08	Darreh Zar						
2-01	Darreh Shāh						
1-08	Dazaj						
1-08	Dahtak						
1-88	Dowlatabad						
1-04	Dowlatabad						
1-03	Beh Nov						
1-05	Rahimabad						
1-84	Rasabad						
2-01	Sāverdi						
1-03	Sakārud						
1-86	Sajabad						
1-84	Soltānabad						
1-08	Saijān						
1-07	Sanjedi						
2-01	Sumandeh						
1-08	Sh Chāh						
1-04	Sayyedabad						
1-86	Sineh Neman						
1-86	Shāhābad						
2-01	Shāhābad						
1-86	Shāhābad-e-Jey						
1-03	Shāh Kuchek						
1-07	Shah Morād						
1-86	Shah Morād						
1-03	Sharifabad						

SHAHREZA SHAHRESTAN

Existing Establishments and Facilities

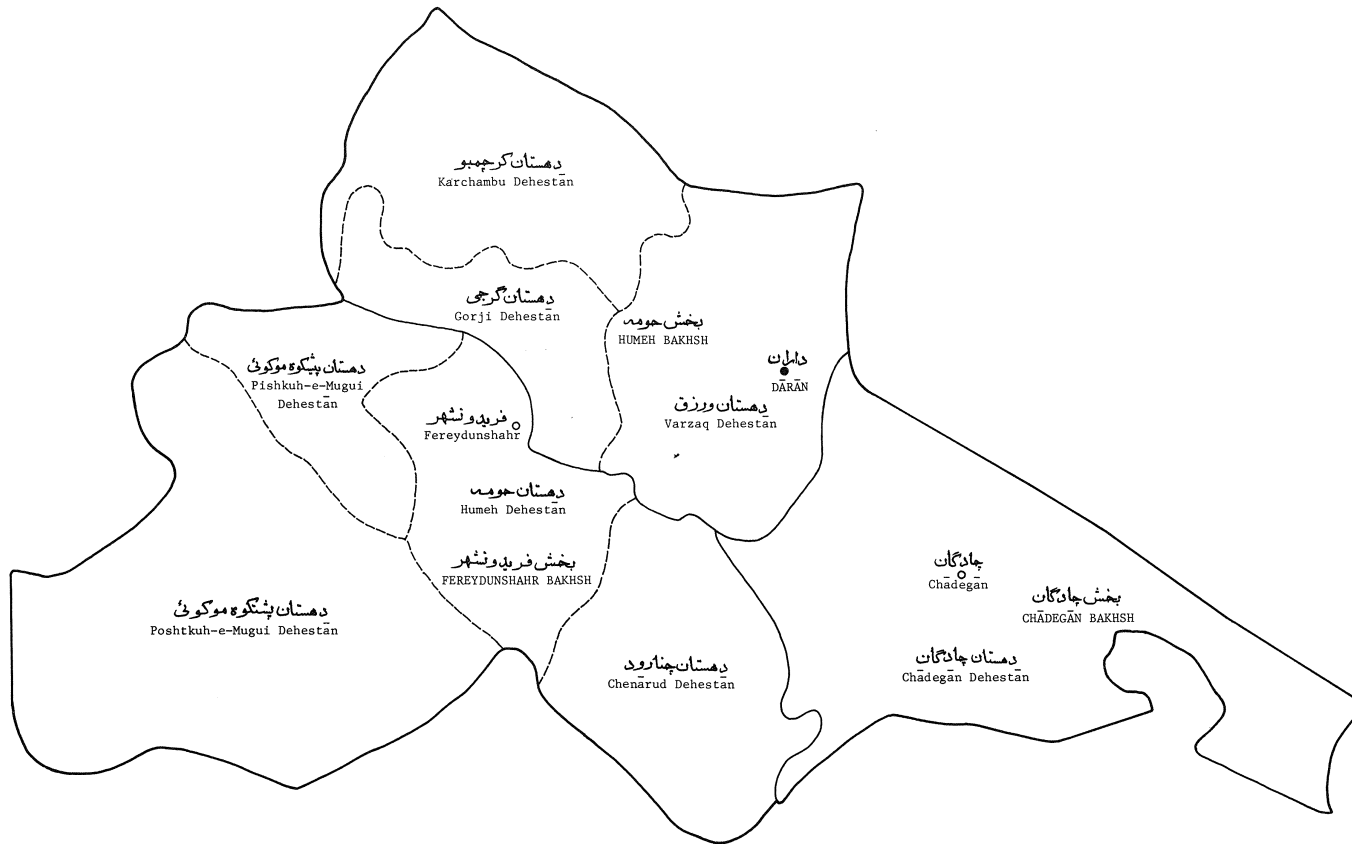
Other water permanent crops (Code)

Principal Permanent Crops

کود رهبر روستای خود را بنویسید		نوع محصولات مورد زراعی سالانه در دست بردار		ساخت زمین حسب اندازه زمین و یکجا		قصد زمین		منابع آب سطح زمینی		درستی برآورد تولید محصولات		راه راه دور		وضعیت زمین		مجموعه جمعیتی		نام روستا	
کد رهبر	کد روستا	مرد	زنان	مرد	زنان	مرد	زنان	مرد	زنان	مرد	زنان	مرد	زنان	مرد	زنان	مرد	زنان	مرد	زنان
137	137	1	1	1	1	1	1	1	1	1	1	1	1	1	1	1	1	1	1
138	138	1	1	1	1	1	1	1	1	1	1	1	1	1	1	1	1	1	1
139	139	1	1	1	1	1	1	1	1	1	1	1	1	1	1	1	1	1	1
140	140	1	1	1	1	1	1	1	1	1	1	1	1	1	1	1	1	1	1
141	141	1	1	1	1	1	1	1	1	1	1	1	1	1	1	1	1	1	1
142	142	1	1	1	1	1	1	1	1	1	1	1	1	1	1	1	1	1	1
143	143	1	1	1	1	1	1	1	1	1	1	1	1	1	1	1	1	1	1
144	144	1	1	1	1	1	1	1	1	1	1	1	1	1	1	1	1	1	1
145	145	1	1	1	1	1	1	1	1	1	1	1	1	1	1	1	1	1	1
146	146	1	1	1	1	1	1	1	1	1	1	1	1	1	1	1	1	1	1
147	147	1	1	1	1	1	1	1	1	1	1	1	1	1	1	1	1	1	1
148	148	1	1	1	1	1	1	1	1	1	1	1	1	1	1	1	1	1	1
149	149	1	1	1	1	1	1	1	1	1	1	1	1	1	1	1	1	1	1
150	150	1	1	1	1	1	1	1	1	1	1	1	1	1	1	1	1	1	1
151	151	1	1	1	1	1	1	1	1	1	1	1	1	1	1	1	1	1	1
152	152	1	1	1	1	1	1	1	1	1	1	1	1	1	1	1	1	1	1
153	153	1	1	1	1	1	1	1	1	1	1	1	1	1	1	1	1	1	1
154	154	1	1	1	1	1	1	1	1	1	1	1	1	1	1	1	1	1	1
155	155	1	1	1	1	1	1	1	1	1	1	1	1	1	1	1	1	1	1
156	156	1	1	1	1	1	1	1	1	1	1	1	1	1	1	1	1	1	1
157	157	1	1	1	1	1	1	1	1	1	1	1	1	1	1	1	1	1	1
158	158	1	1	1	1	1	1	1	1	1	1	1	1	1	1	1	1	1	1
159	159	1	1	1	1	1	1	1	1	1	1	1	1	1	1	1	1	1	1
160	160	1	1	1	1	1	1	1	1	1	1	1	1	1	1	1	1	1	1
161	161	1	1	1	1	1	1	1	1	1	1	1	1	1	1	1	1	1	1
162	162	1	1	1	1	1	1	1	1	1	1	1	1	1	1	1	1	1	1
163	163	1	1	1	1	1	1	1	1	1	1	1	1	1	1	1	1	1	1
164	164	1	1	1	1	1	1	1	1	1	1	1	1	1	1	1	1	1	1
165	165	1	1	1	1	1	1	1	1	1	1	1	1	1	1	1	1	1	1
166	166	1	1	1	1	1	1	1	1	1	1	1	1	1	1	1	1	1	1
167	167	1	1	1	1	1	1	1	1	1	1	1	1	1	1	1	1	1	1
168	168	1	1	1	1	1	1	1	1	1	1	1	1	1	1	1	1	1	1
169	169	1	1	1	1	1	1	1	1	1	1	1	1	1	1	1	1	1	1
170	170	1	1	1	1	1	1	1	1	1	1	1	1	1	1	1	1	1	1
171	171	1	1	1	1	1	1	1	1	1	1	1	1	1	1	1	1	1	1
172	172	1	1	1	1	1	1	1	1	1	1	1	1	1	1	1	1	1	1
173	173	1	1	1	1	1	1	1	1	1	1	1	1	1	1	1	1	1	1
174	174	1	1	1	1	1	1	1	1	1	1	1	1	1	1	1	1	1	1
175	175	1	1	1	1	1	1	1	1	1	1	1	1	1	1	1	1	1	1
176	176	1	1	1	1	1	1	1	1	1	1	1	1	1	1	1	1	1	1

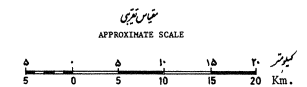
نقشه شهرستان فریدون بیهگلک بخش درستان

FARIDAN SHAHRESTAN - BY RELATED BAKHSHS AND DEHESTANS.



علامت
SYMBOLS

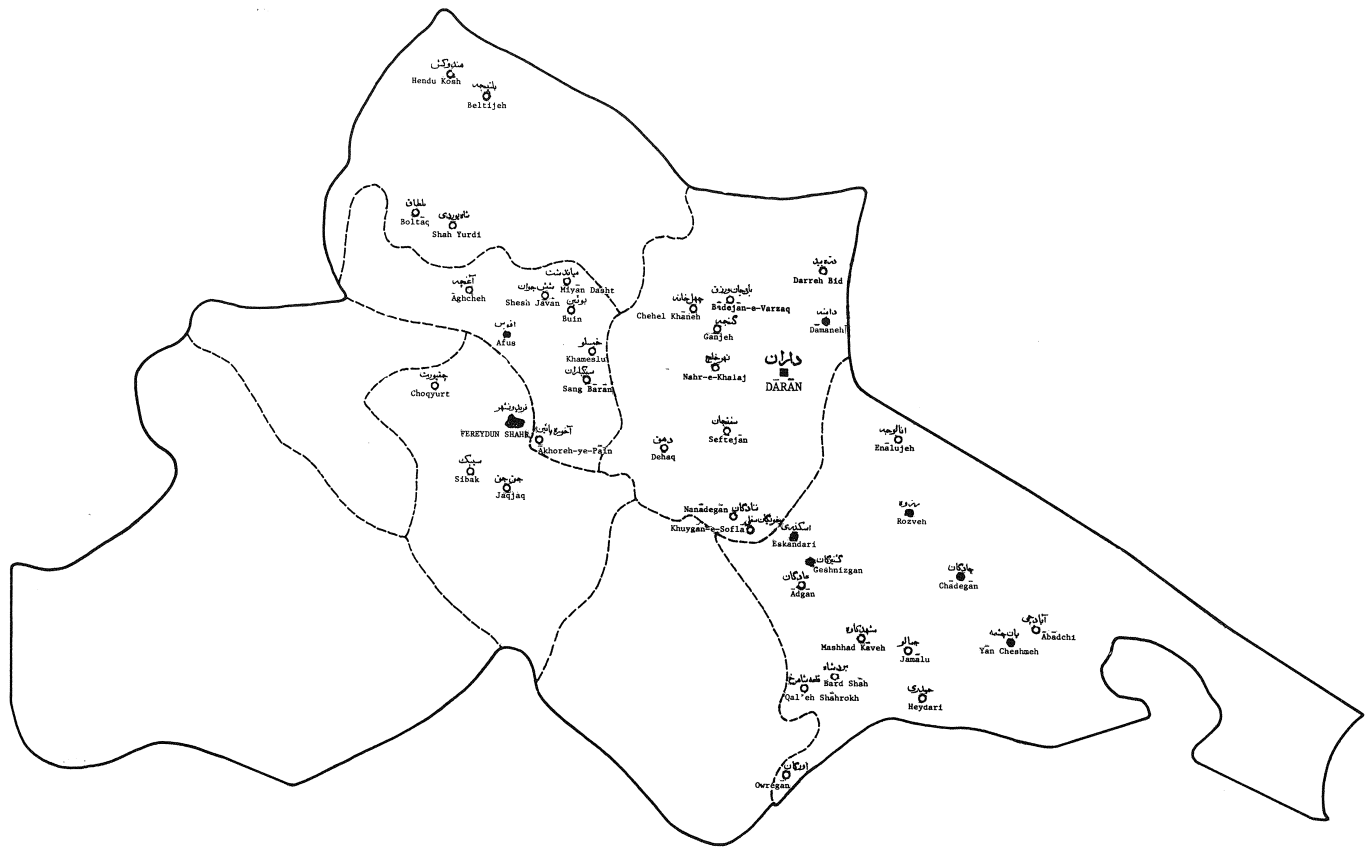
-----	مرز بین المللی
—————	مرز شهرستان
—————	مرز بخش
-----	مرز دهستان
●	مرکز شهرستان
○	مرکز بخش



Source: Iranian Statistical Centre
National Census of Population and Housing November 1966

نقشه مرکز آمار ایران
سرشماری عمومی نفوس و مسکن سالانه ۱۳۴۵

شهرستان فریدن به تفکیک تقاطع شهری و تقاطعین ۵۰۰۰ تا ۱۰۰۰ نفر
 FARIDAN SHAHRESTAN - BY URBAN PLACE AND PLACES OF 1,000 TO 5,000 INHABITANTS.



SYMBOLS

— · —	رشته مرز بین المللی
— — — —	مرز شهرستان
— · — · —	مرز دهستان
■	مکان شهری
■	مکان شهری کمتر از ۵۰۰۰ نفر
●	مکان ۲۰۰۰ تا ۵۰۰۰ نفر
○	مکان ۱۰۰۰ تا ۲۰۰۰ نفر

مقیاس تقریبی



Source: Iranian Statistical Centre
 National Census of Population and Housing November 1966

نقشه مرکز آمار ایران
 سرشماری عمومی نفوس و مسکن سالنامه ۱۳۴۵

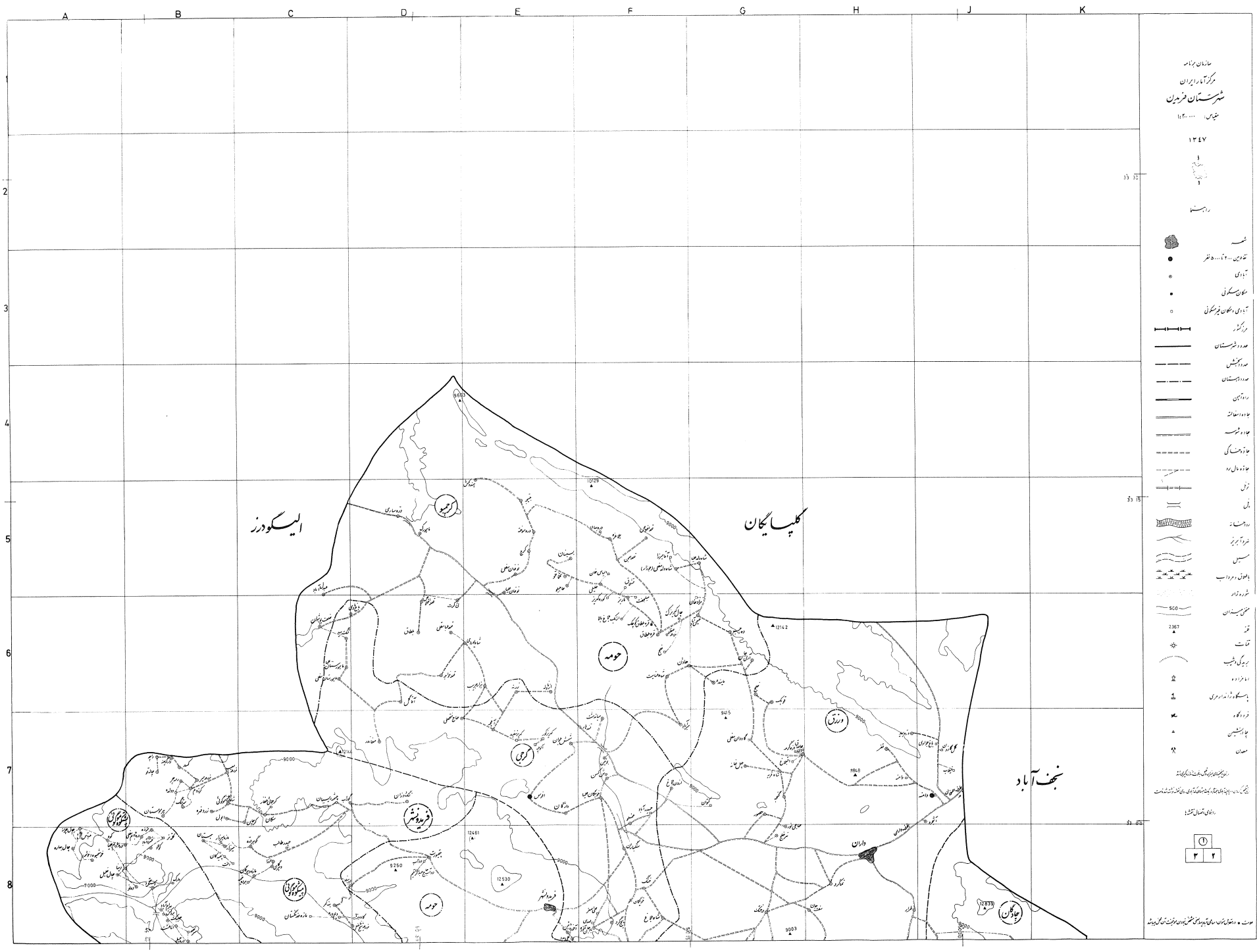
مآزادان برآمد
 مرکز آذربایجان
 شهرستان فرین
 مقیاس ۱:۲۰۰۰۰۰

۱۳۴۷



رشته

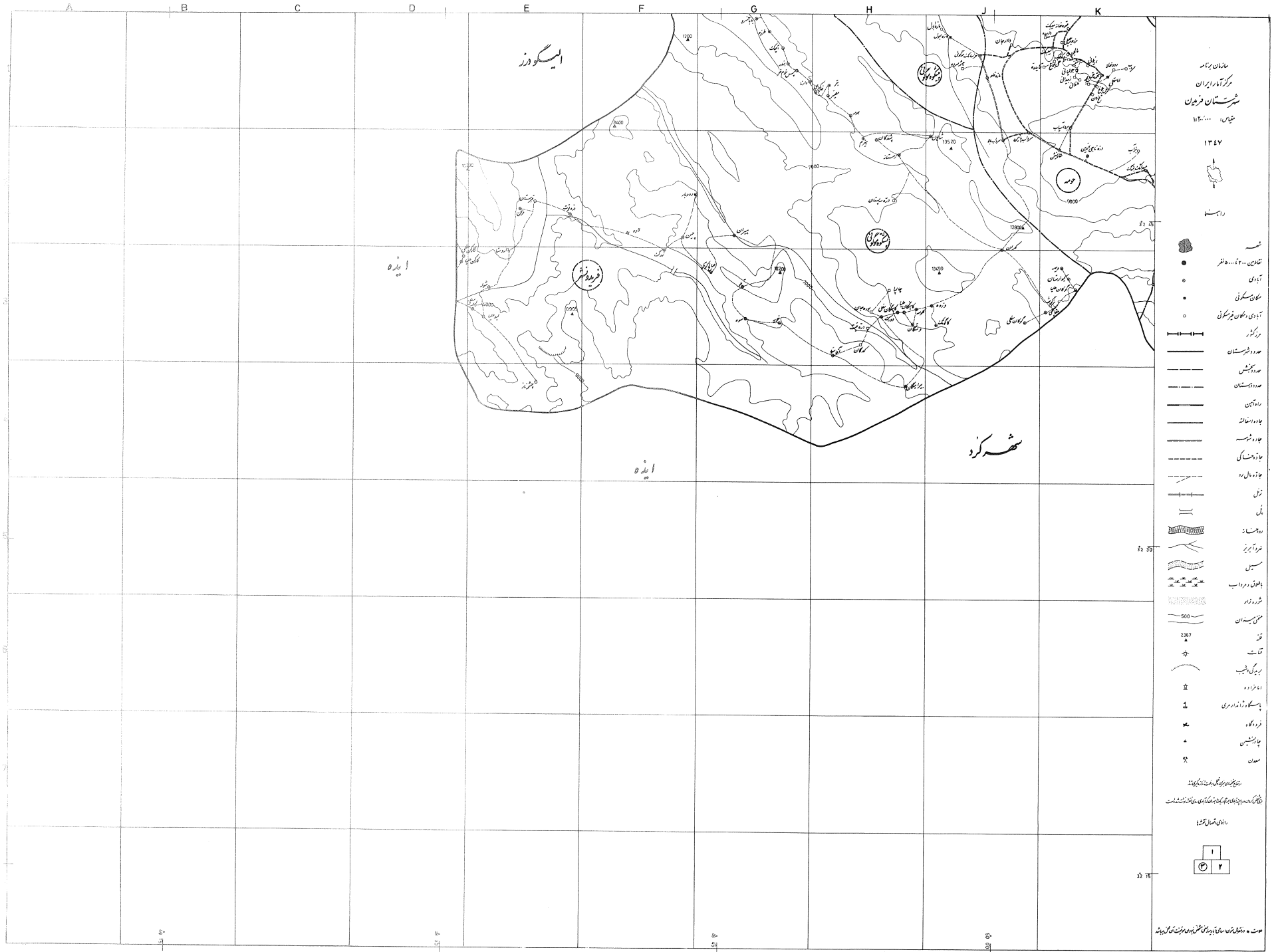
- شماره
- توریس ۱:۲۰۰۰۰۰ مقیاس
- آبادی
- مکان مسکنی
- آبادی مکان پرستونی
- راهکار
- صورت شهرستان
- محدوده بخش
- صورت شهرستان
- راه آبی
- جاده آسفالت
- جاده خاکی
- ماده مسکن
- ماده مال برد
- نهر
- رشته
- شماره
- سلس
- باغیچ و دریا
- شماره
- مکان مسکن
- نقطه
- نقطه
- برجک و کلبه
- آب و هوا
- پستگاه و راه آبی
- فرودگاه
- چاه و چشمه
- معدن



مقیاس ۱:۲۰۰۰۰۰
 مرکز آذربایجان
 شهرستان فرین
 مقیاس ۱:۲۰۰۰۰۰



دست و ارتفاع برای مقیاس ۱:۲۰۰۰۰۰



مناقصه برنام
مرکز آمار ایران
شهرستان فریون
مقیاس: ۱:۱۲۰,۰۰۰

۱۳۴۷



رأس

- شهر
- تپه ۱۰۰۰ متر
- آبدری
- مکان سکونی
- آبدری مکان فرسودگی
- مرکز کار
- سرد فریون
- سرد کوش
- سرد آستان
- راه آسین
- جاده آسفالت
- جاده ترابری
- جاده خاکی
- جاده مال رو
- نهر
- آب
- رودخانه
- نهر
- سیل
- پل
- شوره زار
- مکان سکون
- نقش
- نقطه
- برجک
- آبدری
- پستگاه آبرسانی
- فرودگاه
- پایگاه
- معدن

نقشه بر اساس نقشه ۱:۱۲۰,۰۰۰
نقشه ۱:۱۲۰,۰۰۰
نقشه ۱:۱۲۰,۰۰۰



معدن - منطقه مرکزی استان آذربایجان شرقی - شهرستان فریون

کد ملی و نام روستا			انواع محصولات عمده در سال در دست برداشتن													ساختار زمین حسب استفاده از زمین برکتزار													منابع آب در دسترس													دسترسی بنا بر تاسیسات عمومی و خدمات													راه و نحوه			موقعیت			جمعیت			نام روستا																													
ردیف	کد ملی	نام روستا	1	2	3	4	5	6	7	8	9	10	11	12	13	14	15	16	17	18	19	20	21	22	23	24	25	26	27	28	29	30	31	32	33	34	35	36	37	38	39	40	41	42	43	44	45	46	47	48	49	50	51	52	53	54	55	56	57	58	59	60	61	62	63	64	65	66	67	68	69	70	71	72	73	74	75	76	77	78	79	80	81	82	83	84	85	86	87	88	89	90	91
کد ملی و نام روستا			انواع محصولات عمده در سال در دست برداشتن													ساختار زمین حسب استفاده از زمین برکتزار													منابع آب در دسترس													دسترسی بنا بر تاسیسات عمومی و خدمات													راه و نحوه			موقعیت			جمعیت			نام روستا																													
کد ملی و نام روستا			انواع محصولات عمده در سال در دست برداشتن													ساختار زمین حسب استفاده از زمین برکتزار													منابع آب در دسترس													دسترسی بنا بر تاسیسات عمومی و خدمات													راه و نحوه			موقعیت			جمعیت			نام روستا																													
کد ملی و نام روستا			انواع محصولات عمده در سال در دست برداشتن													ساختار زمین حسب استفاده از زمین برکتزار													منابع آب در دسترس													دسترسی بنا بر تاسیسات عمومی و خدمات													راه و نحوه			موقعیت			جمعیت			نام روستا																													
کد ملی و نام روستا			انواع محصولات عمده در سال در دست برداشتن													ساختار زمین حسب استفاده از زمین برکتزار													منابع آب در دسترس													دسترسی بنا بر تاسیسات عمومی و خدمات													راه و نحوه			موقعیت			جمعیت			نام روستا																													
1	2	3	4	5	6	7	8	9	10	11	12	13	14	15	16	17	18	19	20	21	22	23	24	25	26	27	28	29	30	31	32	33	34	35	36	37	38	39	40	41	42	43	44	45	46	47	48	49	50	51	52	53	54	55	56	57	58	59	60	61	62	63	64	65	66	67	68	69	70	71	72	73	74	75	76	77	78	79	80	81	82	83	84	85	86	87	88	89	90	91			

Table with columns for Village Name, Principal annual crops, Land Utilization (in Hectar), No. of Livestocks, Principal sources of water, Availability of Social Institutions and Facilities, Principal Road, Terrain, Type of Place and Population, and Name of Village in Varet. Includes sub-sections for Districts like Kohistan, Swat, and Dir Upper.

گنجاننده نامی کدها		انواع محصولات عمده زراعی سالانه و روستان و مراکز																				محصولات دامی و طیور										منابع اصلی آب زراعی										درستی و تازگی تسهیلات و امکانات										راه‌های مواصلاتی										زمین										نوع محل و جمعیت										نام و وضعیت																	
1	2	3	4	5	6	7	8	9	10	11	12	13	14	15	16	17	18	19	20	21	22	23	24	25	26	27	28	29	30	31	32	33	34	35	36	37	38	39	40	41	42	43	44	45	46	47	48	49	50	51	52	53	54	55	56	57	58	59	60	61	62	63	64	65	66	67	68	69	70	71	72	73	74	75	76	77	78	79	80	81	82	83	84	85	86	87	88	89	90	91	92	93	94	95	96	97	98	99	100
کدها		محصولات																				دام و طیور										منابع آب										تسهیلات										مواصلات										زمین										نوع محل و جمعیت										نام و وضعیت																	
کدها		محصولات																				دام و طیور										منابع آب										تسهیلات										مواصلات										زمین										نوع محل و جمعیت										نام و وضعیت																	
1	2	3	4	5	6	7	8	9	10	11	12	13	14	15	16	17	18	19	20	21	22	23	24	25	26	27	28	29	30	31	32	33	34	35	36	37	38	39	40	41	42	43	44	45	46	47	48	49	50	51	52	53	54	55	56	57	58	59	60	61	62	63	64	65	66	67	68	69	70	71	72	73	74	75	76	77	78	79	80	81	82	83	84	85	86	87	88	89	90	91	92	93	94	95	96	97	98	99	100
1	2	3	4	5	6	7	8	9	10	11	12	13	14	15	16	17	18	19	20	21	22	23	24	25	26	27	28	29	30	31	32	33	34	35	36	37	38	39	40	41	42	43	44	45	46	47	48	49	50	51	52	53	54	55	56	57	58	59	60	61	62	63	64	65	66	67	68	69	70	71	72	73	74	75	76	77	78	79	80	81	82	83	84	85	86	87	88	89	90	91	92	93	94	95	96	97	98	99	100

Main data table for village statistics in Iran, including sections for Principal annual crops, Land Utilization (in Hectar), No. of Livestocks, Principal sources of water, Availability of Social Institutions and Facilities, Principal, Road, Terrain, and Type of Place and Population.

کده	نام محل	کده	نام محل
1	کوه خندان	111	کوه خندان
2	کوه خندان	111	کوه خندان
3	کوه خندان	111	کوه خندان
4	کوه خندان	111	کوه خندان
5	کوه خندان	111	کوه خندان
6	کوه خندان	111	کوه خندان
7	کوه خندان	111	کوه خندان
8	کوه خندان	111	کوه خندان
9	کوه خندان	111	کوه خندان
10	کوه خندان	111	کوه خندان
11	کوه خندان	111	کوه خندان
12	کوه خندان	111	کوه خندان
13	کوه خندان	111	کوه خندان
14	کوه خندان	111	کوه خندان
15	کوه خندان	111	کوه خندان
16	کوه خندان	111	کوه خندان
17	کوه خندان	111	کوه خندان
18	کوه خندان	111	کوه خندان
19	کوه خندان	111	کوه خندان
20	کوه خندان	111	کوه خندان
21	کوه خندان	111	کوه خندان
22	کوه خندان	111	کوه خندان
23	کوه خندان	111	کوه خندان
24	کوه خندان	111	کوه خندان
25	کوه خندان	111	کوه خندان
26	کوه خندان	111	کوه خندان
27	کوه خندان	111	کوه خندان
28	کوه خندان	111	کوه خندان
29	کوه خندان	111	کوه خندان
30	کوه خندان	111	کوه خندان
31	کوه خندان	111	کوه خندان
32	کوه خندان	111	کوه خندان
33	کوه خندان	111	کوه خندان
34	کوه خندان	111	کوه خندان
35	کوه خندان	111	کوه خندان
36	کوه خندان	111	کوه خندان
37	کوه خندان	111	کوه خندان
38	کوه خندان	111	کوه خندان
39	کوه خندان	111	کوه خندان
40	کوه خندان	111	کوه خندان
41	کوه خندان	111	کوه خندان
42	کوه خندان	111	کوه خندان
43	کوه خندان	111	کوه خندان
44	کوه خندان	111	کوه خندان
45	کوه خندان	111	کوه خندان
46	کوه خندان	111	کوه خندان
47	کوه خندان	111	کوه خندان
48	کوه خندان	111	کوه خندان
49	کوه خندان	111	کوه خندان
50	کوه خندان	111	کوه خندان
51	کوه خندان	111	کوه خندان
52	کوه خندان	111	کوه خندان
53	کوه خندان	111	کوه خندان
54	کوه خندان	111	کوه خندان
55	کوه خندان	111	کوه خندان
56	کوه خندان	111	کوه خندان
57	کوه خندان	111	کوه خندان
58	کوه خندان	111	کوه خندان
59	کوه خندان	111	کوه خندان
60	کوه خندان	111	کوه خندان
61	کوه خندان	111	کوه خندان
62	کوه خندان	111	کوه خندان
63	کوه خندان	111	کوه خندان
64	کوه خندان	111	کوه خندان
65	کوه خندان	111	کوه خندان
66	کوه خندان	111	کوه خندان
67	کوه خندان	111	کوه خندان
68	کوه خندان	111	کوه خندان
69	کوه خندان	111	کوه خندان
70	کوه خندان	111	کوه خندان
71	کوه خندان	111	کوه خندان
72	کوه خندان	111	کوه خندان
73	کوه خندان	111	کوه خندان
74	کوه خندان	111	کوه خندان
75	کوه خندان	111	کوه خندان
76	کوه خندان	111	کوه خندان
77	کوه خندان	111	کوه خندان
78	کوه خندان	111	کوه خندان
79	کوه خندان	111	کوه خندان
80	کوه خندان	111	کوه خندان
81	کوه خندان	111	کوه خندان
82	کوه خندان	111	کوه خندان
83	کوه خندان	111	کوه خندان
84	کوه خندان	111	کوه خندان
85	کوه خندان	111	کوه خندان
86	کوه خندان	111	کوه خندان
87	کوه خندان	111	کوه خندان
88	کوه خندان	111	کوه خندان
89	کوه خندان	111	کوه خندان
90	کوه خندان	111	کوه خندان
91	کوه خندان	111	کوه خندان
92	کوه خندان	111	کوه خندان
93	کوه خندان	111	کوه خندان
94	کوه خندان	111	کوه خندان
95	کوه خندان	111	کوه خندان
96	کوه خندان	111	کوه خندان
97	کوه خندان	111	کوه خندان
98	کوه خندان	111	کوه خندان
99	کوه خندان	111	کوه خندان
100	کوه خندان	111	کوه خندان

تعداد بناهای مشهور موجود در آبادی

گزارش محصولات عمده دائمی

انواع محصولات عمده دائمی در دست پرورش

نوع آبادی

نام آبادی

ردیف	نام آبادی	تعداد بناهای مشهور موجود در آبادی	گزارش محصولات عمده دائمی	انواع محصولات عمده دائمی در دست پرورش
2-۲3	Golefahān.....			
2-۲3	Ganjegāh.....	۱		
2-۲3	Ganjevān.....			
2-۲1	Gang Darreh.....			۱۵
2-۲3	Gowāzjeq.....			
2-۲4	Guljeh.....			
2-۲4	Guy Darreh.....			
2-۲3	Lāyur-e-Sofiā.....			
2-۲2	Lāyur-e-Olyā.....			
2-۲4	Mohammadsād-e-Tabatabāi.....	۱		Δ
2-۲4	Mahmadsād-e-Barreh Palang.....			
2-03	Mashhad Kāveh.....	۲	۱	۲
2-۲1	Ma'ufābād.....	۱	۱	۳
2-۲3	Malkābād.....	۱	۳	۴
2-۲3	Maki Goli.....			
2-۲4	Mozjeqali.....			
2-۲2	Mansuriyeh.....	۱	۱	۱۳
2-۲3	Musābād.....			
2-۲2	Nehdi Bolāghi.....			
2-۲2	Mohrāb.....			
2-۲3	Mohrābād.....			
2-۲4	Mahmadsād.....			
2-۲2	Nūvi.....			
2-۲2	Nasir.....	۱	Δ	
2-۲4	Neyestān.....			
2-۲3	Hāllleh-ye-Sofiā.....			
2-۲3	Hāllleh-ye-Olyā.....	۱	۱	۳۱
2-۲3	Hurestān.....			
2-۲4	Yāseh Chāh.....	۱	۱	۲ ۲
2-۲3	Yān Chāshneh.....	۱ ۲	۱	۲
2-۲3	Yengeh Kahriz.....	۱ ۲	۲	۱ ۲ ۳
CHOPAN DEHستان 04				
2-۲3	Abolqāsemābād.....			
2-۲3	Esfahānāc-e-Sāki.....			
2-۲4	Esfahānāc-e-Sofiā.....	۱		
2-۲3	Esfahānāc-e-Abdol.....	۱		
2-۲4	Esfahānāc-e-Olyā.....			
2-۲4	Esfahānāc-e-Moshāi.....	۱		
2-۲3	Akbarābād.....			
2-۲4	Agrijeh.....	۱		
2-۲4	Biq Nāser.....	۱	۱	
2-۲3	Bad Shir.....			
2-۲4	Bemo.....			
2-۲3	Bemo Moḡāli.....			
2-۲3	Bemo Hālii.....			
2-۲2	Fāqālā.....		۱	
2-۲3	Fāreh-ye-Sofiā.....	۱		
2-۲3	Fāreh-ye-Olyā.....			
2-۲2	Fir Goli.....			
2-۲3	Tahlāki-ye-Sofiā.....			
2-۲3	Tahlāki-ye-Olyā.....			
2-04	Jān Ahmad.....			
2-۲5	Jātegh.....			
2-۲3	Jā'farābād.....			
2-۲3	Jāvdādābād.....			
2-۲3	Chāshmandegān.....	۱		
2-۲3	Chāshmandegān-e-Sofiā.....			
2-۲3	Chāshmandegān-e-Olyā.....			
2-04	Chel Chāshneh.....	۱		
2-04	Hoṣeynābād.....			
2-۲3	Hoṣeynābād-e-Pāreh.....			
2-04	Kherānāc.....	۲		
2-04	Kherānāc-e-Mohammad Jāliāeddin.....			
2-04	Kherānāc-e-Mahmūd Sāleh.....			

Village Location on the Map
 Name of Village
 PARTIDAN SHAHRESTAN

Existing Establishments and Facilities

12	13	14	15	16	17	18	19	20	21	22	23	24	25	26	27	28	29	30	31	32	33	34	35	36	37	38	39	40	41	42	43	44	45	46	47	48	49	50	51	52	53	54	55	56	57	58	59	60	61	62	63	64	65	66	67	68	69	70	71	72	73	74	75	76	77	78	79	80	81	82	83	84	85	86	87	88	89	90	91	92	93	94	95	96	97	98	99	100											
۱	۲	۳	۴	۵	۶	۷	۸	۹	۱۰	۱۱	۱۲	۱۳	۱۴	۱۵	۱۶	۱۷	۱۸	۱۹	۲۰	۲۱	۲۲	۲۳	۲۴	۲۵	۲۶	۲۷	۲۸	۲۹	۳۰	۳۱	۳۲	۳۳	۳۴	۳۵	۳۶	۳۷	۳۸	۳۹	۴۰	۴۱	۴۲	۴۳	۴۴	۴۵	۴۶	۴۷	۴۸	۴۹	۵۰	۵۱	۵۲	۵۳	۵۴	۵۵	۵۶	۵۷	۵۸	۵۹	۶۰	۶۱	۶۲	۶۳	۶۴	۶۵	۶۶	۶۷	۶۸	۶۹	۷۰	۷۱	۷۲	۷۳	۷۴	۷۵	۷۶	۷۷	۷۸	۷۹	۸۰	۸۱	۸۲	۸۳	۸۴	۸۵	۸۶	۸۷	۸۸	۸۹	۹۰	۹۱	۹۲	۹۳	۹۴	۹۵	۹۶	۹۷	۹۸	۹۹	۱۰۰

Other water conservant crops (Code)

Principal Permanent Crops

Main data table with multiple columns (91-95) containing statistical information for various categories like crops, livestock, and water sources.

Summary table with columns for 'Rural Villages' and 'Total' across various categories like population, land, and livestock.

نقشه شهرستان گلپایگان به تفکیک بخش دهستان

GOLPAYEGAN SHAHRESTAN - BY RELATED BAKHSHS AND DEHESTANS.



SYMBOLS

— — — — —	مرز بین المللی
—————	مرز شهرستان
—————	مرز بخش
—————	مرز دهستان
●	مرکز شهرستان
○	مرکز بخش

تقریباً
APPROXIMATE SCALE

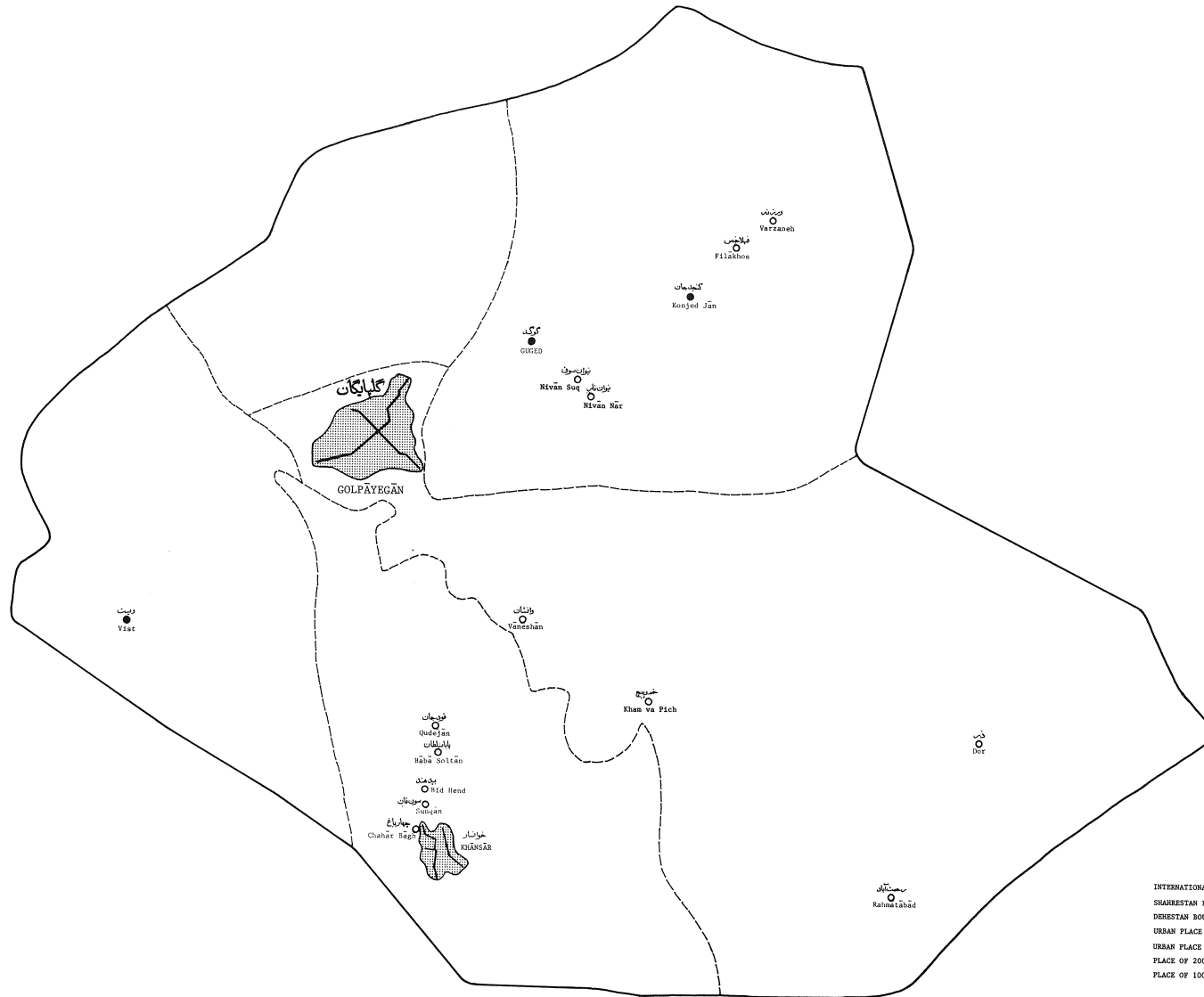


Source: Iranian Statistical Centre
National Census of Population and Housing November 1966

نقشه مرکز آمار ایران
سرشماری عمومی نفوس و مسکن آبان ماه ۱۳۴۵

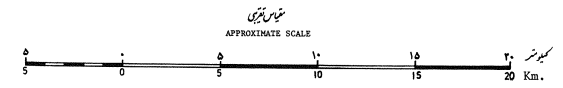
تشریح شهرستان گلپایگان بر مبنای تقاطعی و تعدادین ۱۰۰۰ تا ۵۰۰۰ نفر

GOLPAYEGAN SHAHRESTAN - BY URBAN PLACE AND PLACES OF 1,000 TO 5,000 INHABITANTS.



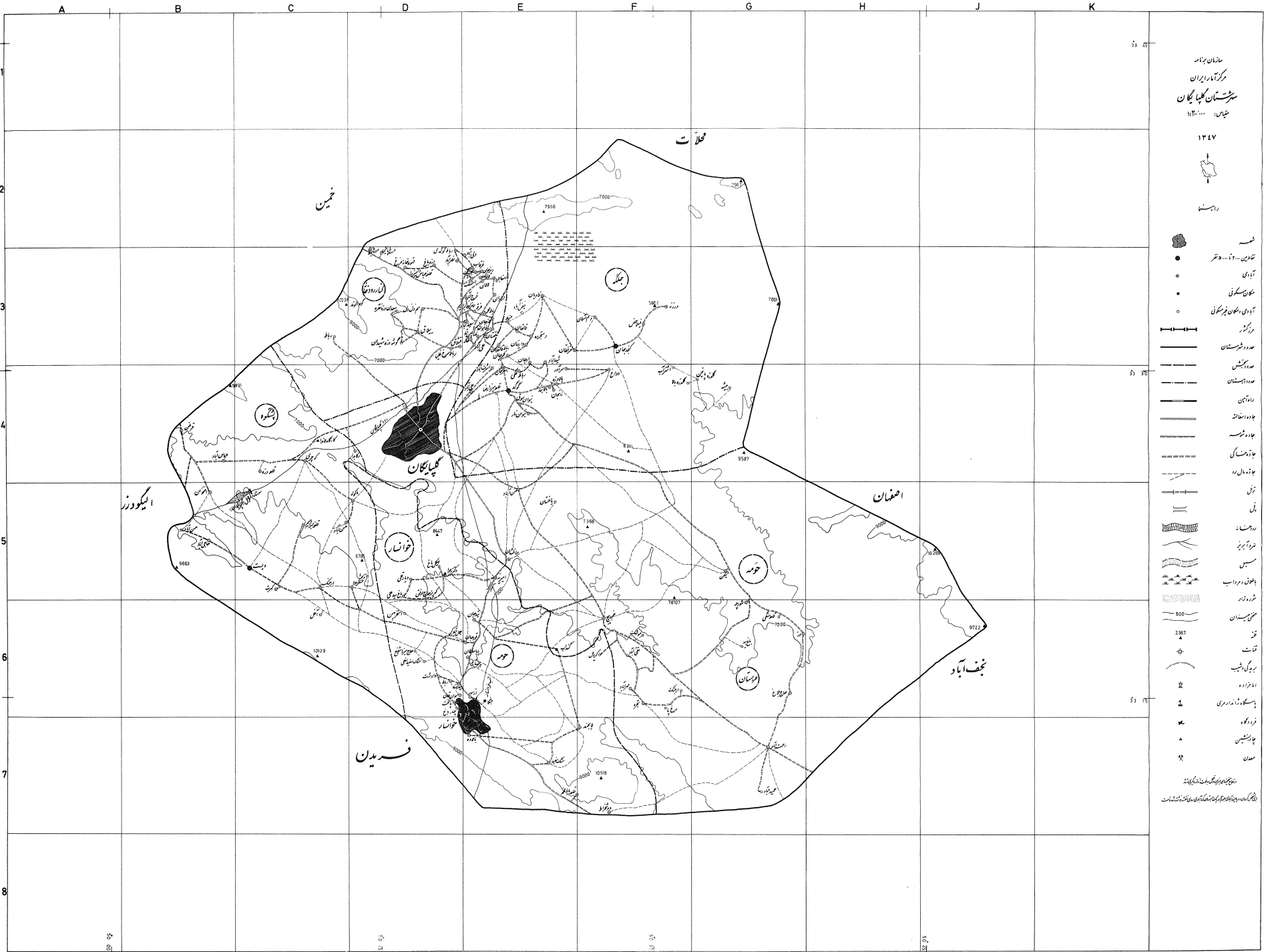
INTERNATIONAL BOUNDARY
 SHAHRESTAN BOUNDARY
 DEHRESTAN BOUNDARY
 URBAN PLACE
 URBAN PLACES LESS THAN 5000 INHABITANTS
 PLACE OF 2000 TO 5000 INHABITANTS
 PLACE OF 1000 TO 2000 INHABITANTS

نماد
 SYMBOLES
 کرکوت
 شهرستان
 دهستان
 تقاطعی
 تقاطعی کمتر از ۵۰۰۰ نفر
 تقاطعی ۲۰۰۰ تا ۵۰۰۰ نفر
 تقاطعی ۱۰۰۰ تا ۲۰۰۰ نفر



Source: Iranian Statistical Centre
National Census of Population and Housing November 1966

منبع: مرکز آمار ایران
سرشماری عمومی نفوس و مسکن، آبان ماه ۱۳۴۵



مآخذ برنام
 مرکز آذربایجان
 شهرستان گیلان
 مقیاس: ۱:۲۰,۰۰۰

۱۳۴۷
 راجه

- شهر
- مکانی ۱:۲۰,۰۰۰ متر
- آبادی
- مکانی
- آبادی و مکانی
- مرکز
- حدود شهرستان
- حدود بخش
- حدود استان
- راه آهن
- جاده آسفالت
- جاده ترانس
- جاده خاکی
- جاده مال رو
- قنات
- نهر
- رودخانه
- فرودگاه
- سیم
- باغی و دریا
- شور و قار
- مکتبستان
- ۵۰۰
- ۳۳۶۷
- قنات
- برونک و قنات
- انبار
- پستگاه مخابراتی
- ژوندگاه
- چاهکشی
- معدن

نسخه: ۱۳۴۷
 سازمان نقشه‌نگاری کشور

کد رهبر روستای شما		نام روستای شما		نام دهستان شما		نام شهرستان شما		نام استان شما		نام کشور شما	
1	2	3	4	5	6	7	8	9	10	11	12
31	30	89	88	87	86	85	84	83	82	81	80
79	78	77	76	75	74	73	72	71	70	69	68
67	66	65	64	63	62	61	60	59	58	57	56
55	54	53	52	51	50	49	48	47	46	45	44
43	42	41	40	39	38	37	36	35	34	33	32
31	30	29	28	27	26	25	24	23	22	21	20
19	18	17	16	15	14	13	12	11	10	9	8
7	6	5	4	3	2	1					
1	2	3	4	5	6	7	8	9	10	11	12
13	14	15	16	17	18	19	20	21	22	23	24
25	26	27	28	29	30	31	32	33	34	35	36
37	38	39	40	41	42	43	44	45	46	47	48
49	50	51	52	53	54	55	56	57	58	59	60
61	62	63	64	65	66	67	68	69	70	71	72
73	74	75	76	77	78	79	80	81	82	83	84
85	86	87	88	89	90	91	92	93	94	95	96
97	98	99	100								

گروه زمین کشاورزی		انواع محصولات و درختان		ساختار زمین و آب و هوا		تعداد دام		منابع آب		درستی بنا و امکانات		راه ورود		وضعیت کلی آبادی		نوع مکان		نام آبادی																																																															
1	2	3	4	5	6	7	8	9	10	11	12	13	14	15	16	17	18		19																																																														
19	20	21	22	23	24	25	26	27	28	29	30	31	32	33	34	35	36	37	38	39	40	41	42	43	44	45	46	47	48	49	50	51	52	53	54	55	56	57	58	59	60	61	62	63	64	65	66	67	68	69	70	71	72	73	74	75	76	77	78	79	80	81	82	83	84	85	86	87	88	89	90	91	92	93	94	95	96	97	98	99	100
Principal annual crops		Land Utilization (in Hectar)		No. of Livestocks		Principal sources of water		Availability of Social Institutions and Facilities		Principal Road		Terrain		Type of Place and Population		Name of Village in Parwi																																																																	

ردیف	نام آبادی	جمعیت	مردان	زنان	مساحت کل (هکتار)	سرزمین منابع آب زردی	دسترسی به تأسیسات عمومی و خدمات	راه مورد	وضع زمین	جمعیت تازه آبادی	تعداد جمعیت	گروهی
27	گوشه درو شهبان	27	1	26	149	149	27	1	*	1	7	0
28	لازان	28	1	25	149	149	28	1	*	1	3	0
29	لازانک	29	1	23	149	149	29	1	*	1	3	0
30	مرغبالا	30	1	8	149	149	30	1	*	1	8	0
31	مرغبالین	31	1	14	149	149	31	1	*	1	14	0
32	معدن درو غفره	32	1	5	149	149	32	1	*	1	5	0
33	ملازجان	33	1	71	149	149	33	1	*	1	71	0
34	نصر آباد	34	1	2	149	149	34	1	*	1	2	0
35	ولی آباد	35	1	5	149	149	35	1	*	1	5	0
36	بیله	36	1	1	149	149	36	1	*	1	1	0

ردیف	نام آبادی	جمعیت	مردان	زنان	مساحت کل (هکتار)	سرزمین منابع آب زردی	دسترسی به تأسیسات عمومی و خدمات	راه مورد	وضع زمین	جمعیت تازه آبادی	تعداد جمعیت	گروهی
37	کوشه درو شهبان	37	1	26	149	149	37	1	*	1	7	0
38	لازان	38	1	25	149	149	38	1	*	1	3	0
39	لازانک	39	1	23	149	149	39	1	*	1	3	0
40	مرغبالا	40	1	8	149	149	40	1	*	1	8	0
41	مرغبالین	41	1	14	149	149	41	1	*	1	14	0
42	معدن درو غفره	42	1	5	149	149	42	1	*	1	5	0
43	ملازجان	43	1	71	149	149	43	1	*	1	71	0
44	نصر آباد	44	1	2	149	149	44	1	*	1	2	0
45	ولی آباد	45	1	5	149	149	45	1	*	1	5	0
46	بیله	46	1	1	149	149	46	1	*	1	1	0

نقشه شهرستان نجف آباد به تفکیک بخش و دهستان

NAJAFABAD SHAHRESTAN - BY RELATED BAKHSHS AND DEHESTANS.



دهستان علویجه
Alavijeh Dehestan

دهستان تیران
Tiran Dehestan

بخش حومه
HUMEH BAKHSH

دهستان حومه
Hume Dehestan

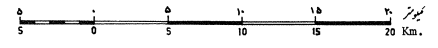
نجف آباد
NAJAFABAD



SYMBOLS

INTERNATIONAL BOUNDARY	— — — — —	مرز بین المللی
SHAHRESTAN BOUNDARY	—————	مرز شهرستان
BAKHSH BOUNDARY	—————	مرز بخش
DEHESTAN BOUNDARY	- - - - -	مرز دهستان
SHAHRESTAN CENTER	●	مرکز شهرستان
BAKHSH CENTER	○	مرکز بخش

مقیاس تقریبی
APPROXIMATE SCALE

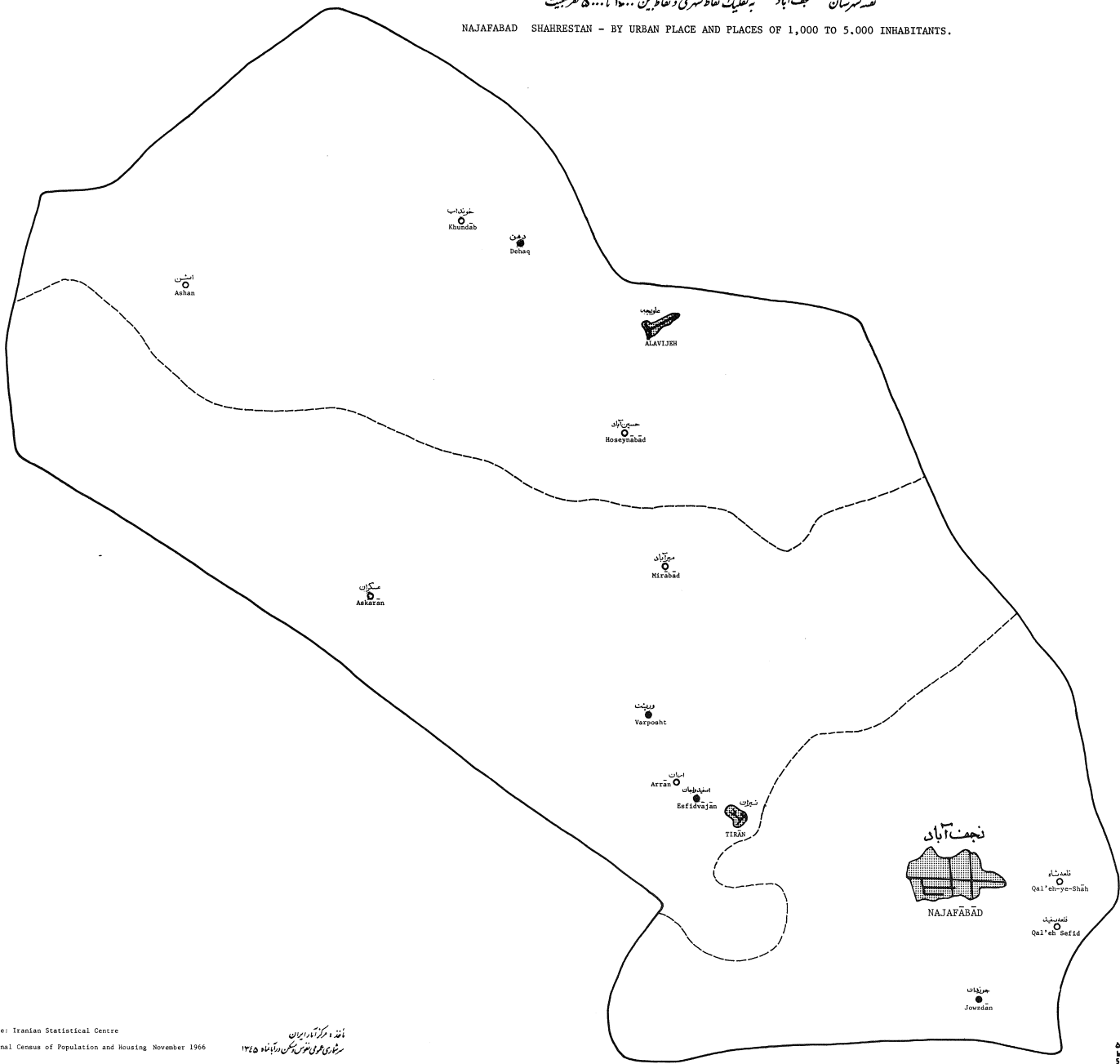


Source: Iranian Statistical Centre
National Census of Population and Housing November 1966

منتهی مرکز آمار ایران
سرشماری عمومی نفوس و مسکن بهمن ماه ۱۳۴۵

تشریح شهرستان نجف آباد به تفکیک مکانهای شهری و مکانهای ۱۰۰۰ تا ۵۰۰۰ نفری


NAJAFABAD SHAHRESTAN - BY URBAN PLACE AND PLACES OF 1,000 TO 5,000 INHABITANTS.



SYMBOLS

— — — — —	International Boundary	○	Urban Place Less Than 5000 Inhabitants
—————	Shahrestan Boundary	●	Place of 2000 to 5000 Inhabitants
- - - - -	Dehestan Boundary	○	Place of 1000 to 2000 Inhabitants
○	Urban Place	●	Place of 2000 to 5000 Inhabitants
○	Urban Place	○	Place of 1000 to 2000 Inhabitants

تقریبی مقیاس
APPROXIMATE SCALE



Source: Iranian Statistical Centre
National Census of Population and Housing November 1966

سازمان مرکز آمار ایران
سرشماری عمومی نفوس و مسکن بهمن ماه ۱۳۴۵

مآستان برنام
مرکز آذربایجان
شهرستان خلیج آباد
مقیاس ۱:۲۰۰۰۰

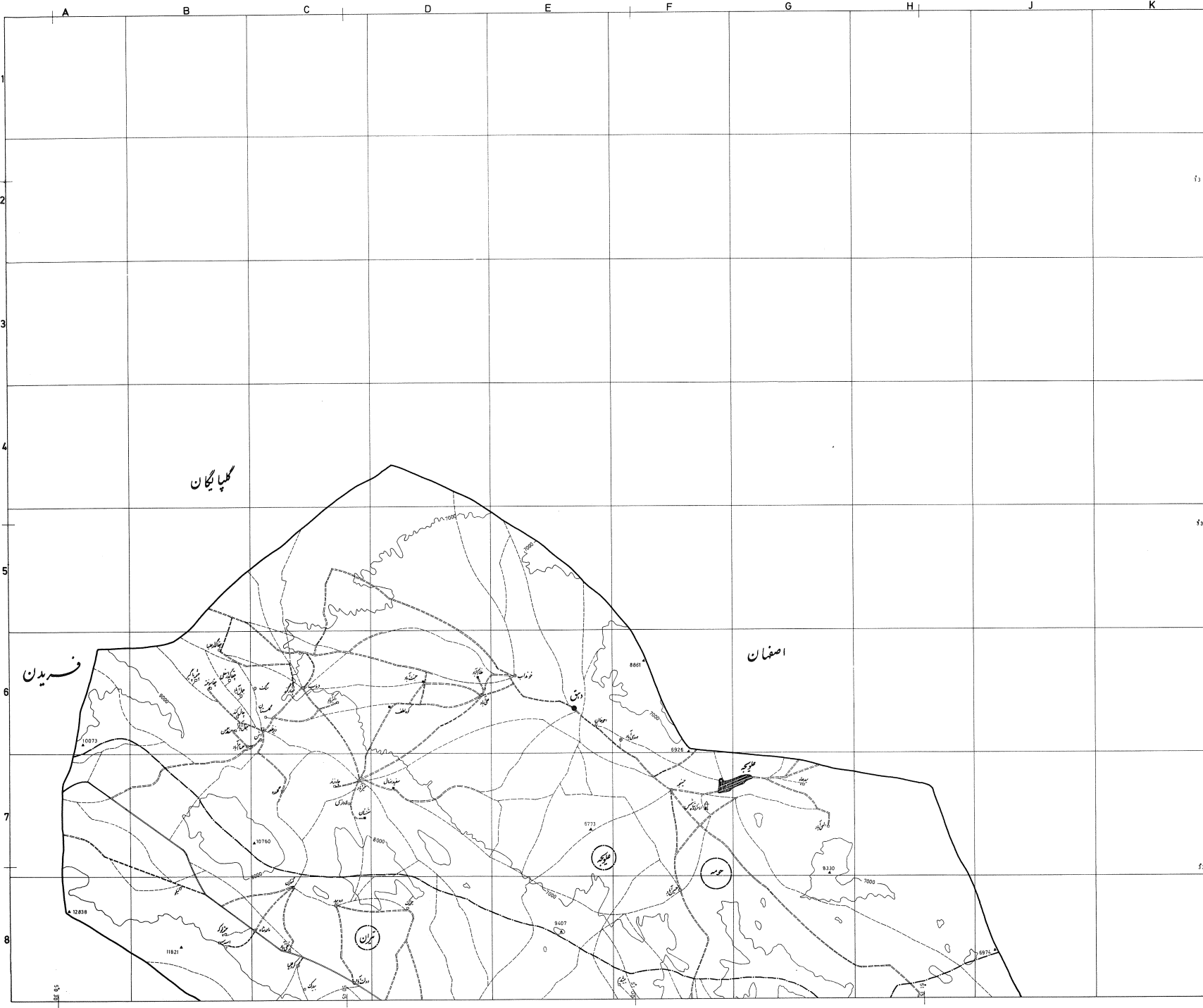
۱۳۴۷



راهبست

- نقطه ۵-۲-۵ متر
- آبادی
- مکان سکونی
- آبادی مکان غیر سکونی
- مرکز
- حدود شهرستان
- حد بخش
- حد دهستان
- راه آهلی
- جاده و اتصالات
- جاده ترابری
- جاده آسفالته
- جاده خاکی
- جاده ریل
- نهر
- آب
- رودخانه
- توداب
- سسین
- باغچه و مرداب
- شورزار
- زمین مسطح
- ۲۳۸۷ ▲ قله
- قله
- برگی و شیب
- ارتفاع
- بنسنگ و خاکریزی
- فرودگاه
- چاه عمیق
- معدن

مقیاس ۱:۲۰۰۰۰
مقیاس ۱:۲۰۰۰۰
مقیاس ۱:۲۰۰۰۰



مآخذان برنام
 مرکز آثار ایران
 شهرستان آباد
 مقیاس: ۱:۴۰,۰۰۰

۱۳۴۷



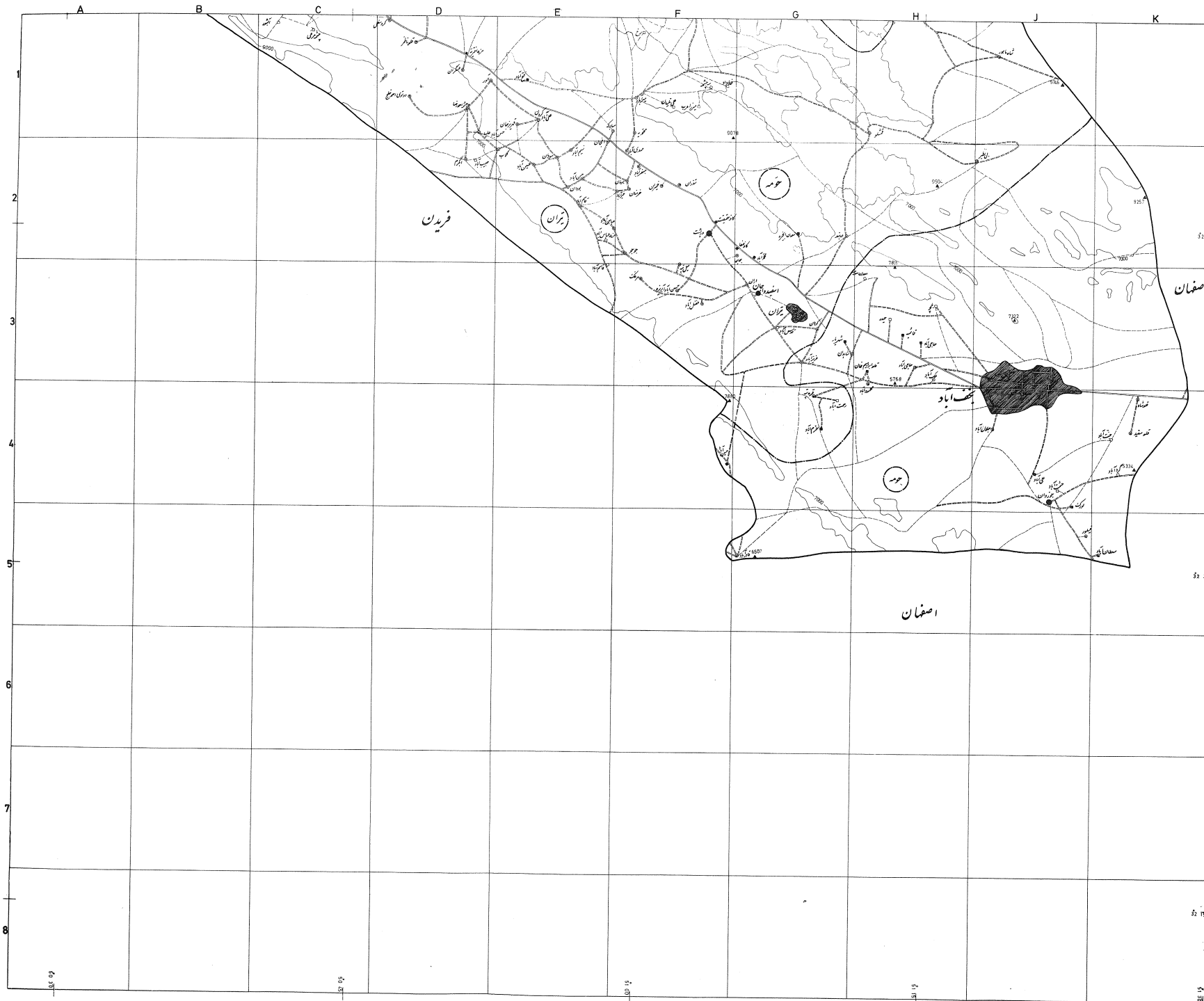
اصفهان

- شماره
- تعدادین ۵۰ تا ۱۰۰ متر
- آبدری
- مکان سکونی
- آبدری در مکان فرسودی
- مرکز
- محدوده شهرستان
- محدوده بخش
- محدوده استان
- راه آبی
- جاده استان
- جاده فرعی
- جاده محلی
- جاده ملی
- زیر
- آبی
- درهستان
- شماره پهن
- سبیل
- پلکان و مرداب
- شماره
- مختی شهرستان
- ۵۰۰
- ۲۳۶۷
- تخت
- پروگن
- ۱۱ متر
- پسگاره
- فردگاه
- چالشیس
- معدن

نویسنده: دکتر محمد علی باقری
 تصحیح: دکتر محمد علی باقری
 چاپ: ۱۳۴۷



موت و نقشه های ماس شیب و ارتفاعات



کد ملی	کد پستی	کد منطقه	کد شهرستان	کد دهستان	نام دهستان	نام روستا	انواع محصولات عمده زراعی مساحت در دست و فرغان													مساحت اراضی رسیب مساحه زیرین و بیابان													صنایع													دسترسی به تسهیلات عمومی و خدمات													راه مواصله													وضعیت اقل آبادی													نام دهستان	نام روستا	کد دهستان	کد روستا	کد ملی																																																																																																														
							بهار	تابستان	پاییز	زمستان	بهار	تابستان	پاییز	زمستان	بهار	تابستان	پاییز	زمستان	بهار	تابستان	پاییز	زمستان	بهار	تابستان	پاییز	زمستان	بهار	تابستان	پاییز	زمستان	بهار	تابستان	پاییز	زمستان	بهار	تابستان	پاییز	زمستان	بهار	تابستان	پاییز	زمستان	بهار	تابستان	پاییز	زمستان	بهار	تابستان	پاییز	زمستان																																																																																																																																																					
1	2	3	4	5	6	7	8	9	10	11	12	13	14	15	16	17	18	19	20	21	22	23	24	25	26	27	28	29	30	31	32	33	34	35	36	37	38	39	40	41	42	43	44	45	46	47	48	49	50	51	52	53	54	55	56	57	58	59	60	61	62	63	64	65	66	67	68	69	70	71	72	73	74	75	76	77	78	79	80	81	82	83	84	85	86	87	88	89	90	91	92	93	94	95	96	97	98	99	100	101	102	103	104	105	106	107	108	109	110	111	112	113	114	115	116	117	118	119	120	121	122	123	124	125	126	127	128	129	130	131	132	133	134	135	136	137	138	139	140	141	142	143	144	145	146	147	148	149	150	151	152	153	154	155	156	157	158	159	160	161	162	163	164	165	166	167	168	169	170	171	172	173	174	175	176	177	178	179	180	181	182	183	184	185	186	187	188	189	190	191	192	193	194	195	196	197	198	199	200

MAJAPAHAD SHAHRESTAN

Village location
in the Map
191

Table with columns for various agricultural and industrial products, and a large grid for recording quantities and values. Includes categories like Rice, Wheat, Oil, and various types of cotton. The grid has approximately 60 columns and 100 rows.

Handwritten signatures and notes at the bottom right of the page.

نقشه شهرستان نظرباکش به بخش‌های دهستان

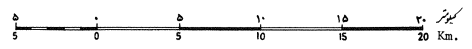
NATANZ SHAHRESTAN - BY RELATED BAKHSHS AND DEHESTANS.



علامت
SYMBOLS

INTERNATIONAL BOUNDARY	خط چین
SHAHRESTAN BOUNDARY	خط پررنگ
BAKHSH BOUNDARY	خط نازک
DEHESTAN BOUNDARY	خط چین
SHAHRESTAN CENTER	●
BAKHSH CENTER	○

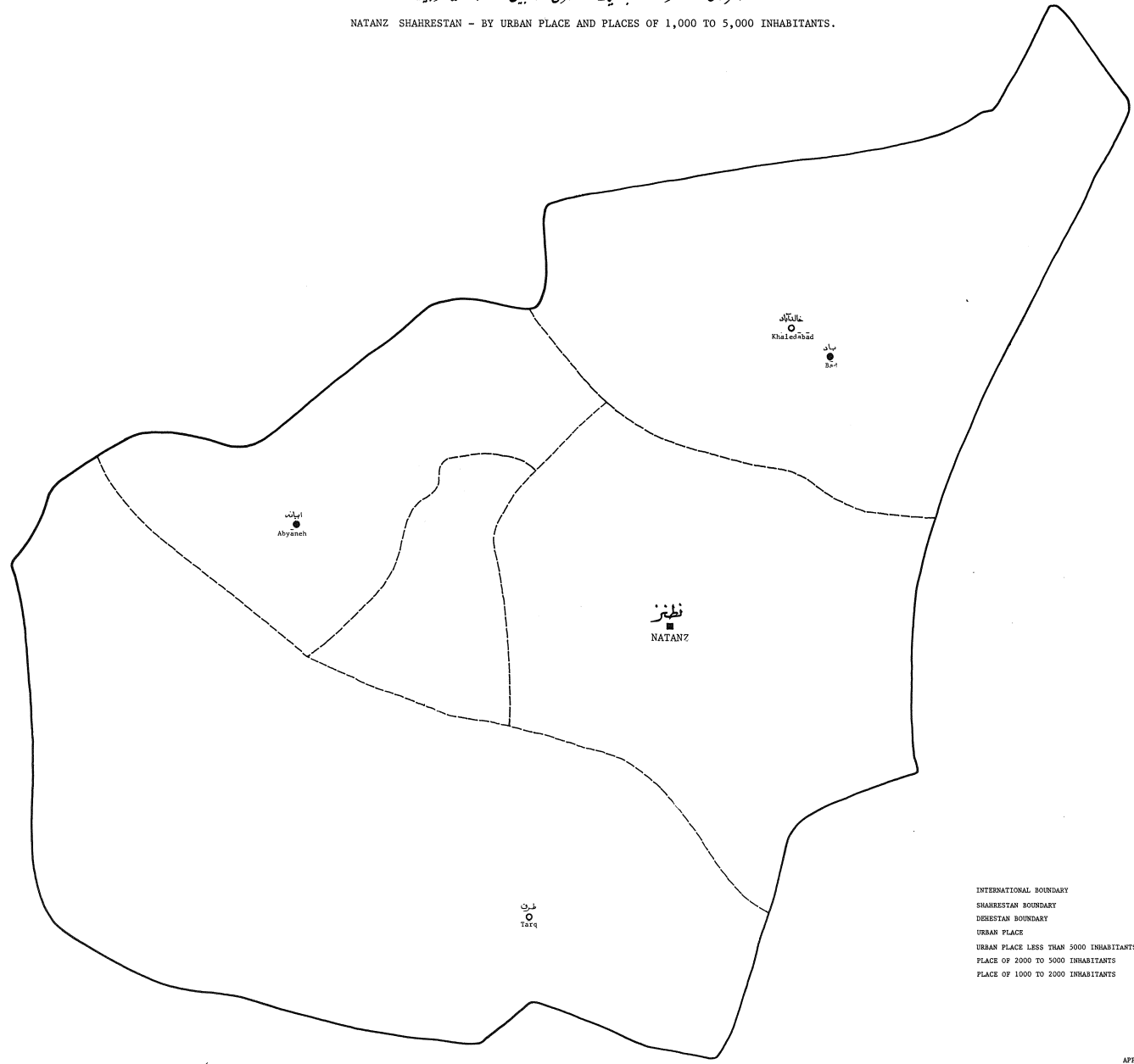
تقریبی
APPROXIMATE SCALE



Source: Iranian Statistical Centre
National Census of Population and Housing November 1966

نقشه مرکز آمار ایران
سرشماری عمومی نفوس و مسکن در آبان ماه ۱۳۴۵

نقشه شهرستان نطنز به تفکیک نقاط شهری و نقاطی که ۱۰۰۰ تا ۵۰۰۰ نفر جمعیت دارند
 NATANZ SHAHRESTAN - BY URBAN PLACE AND PLACES OF 1,000 TO 5,000 INHABITANTS.

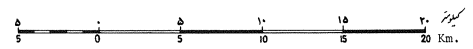


نقشه
 SYMBOLS

INTERNATIONAL BOUNDARY	—+—	مرز کشور
SHAHRESTAN BOUNDARY	—	مرز شهرستان
DEHRESTAN BOUNDARY	- - - -	مرز دهستان
URBAN PLACE	■	نقاط شهری
URBAN PLACE LESS THAN 5000 INHABITANTS	●	نقاط شهری کمتر از ۵۰۰۰ نفر
PLACE OF 2000 TO 5000 INHABITANTS	●	نقاطی که ۲۰۰۰ تا ۵۰۰۰ نفر
PLACE OF 1000 TO 2000 INHABITANTS	○	نقاطی که ۱۰۰۰ تا ۲۰۰۰ نفر



مقیاس تقریبی
 APPROXIMATE SCALE



Source: Iranian Statistical Centre
 National Census of Population and Housing November 1966

منبع: مرکز آمار ایران
 سرشماری عمومی نفوس و مسکن، آبانماه ۱۳۴۵

مناطق برنام
 مرکز آذربایجان
 شهرستان نظف
 مقیاس: ۱:۲۰۰,۰۰۰

۱۳۴۷



راه‌ها

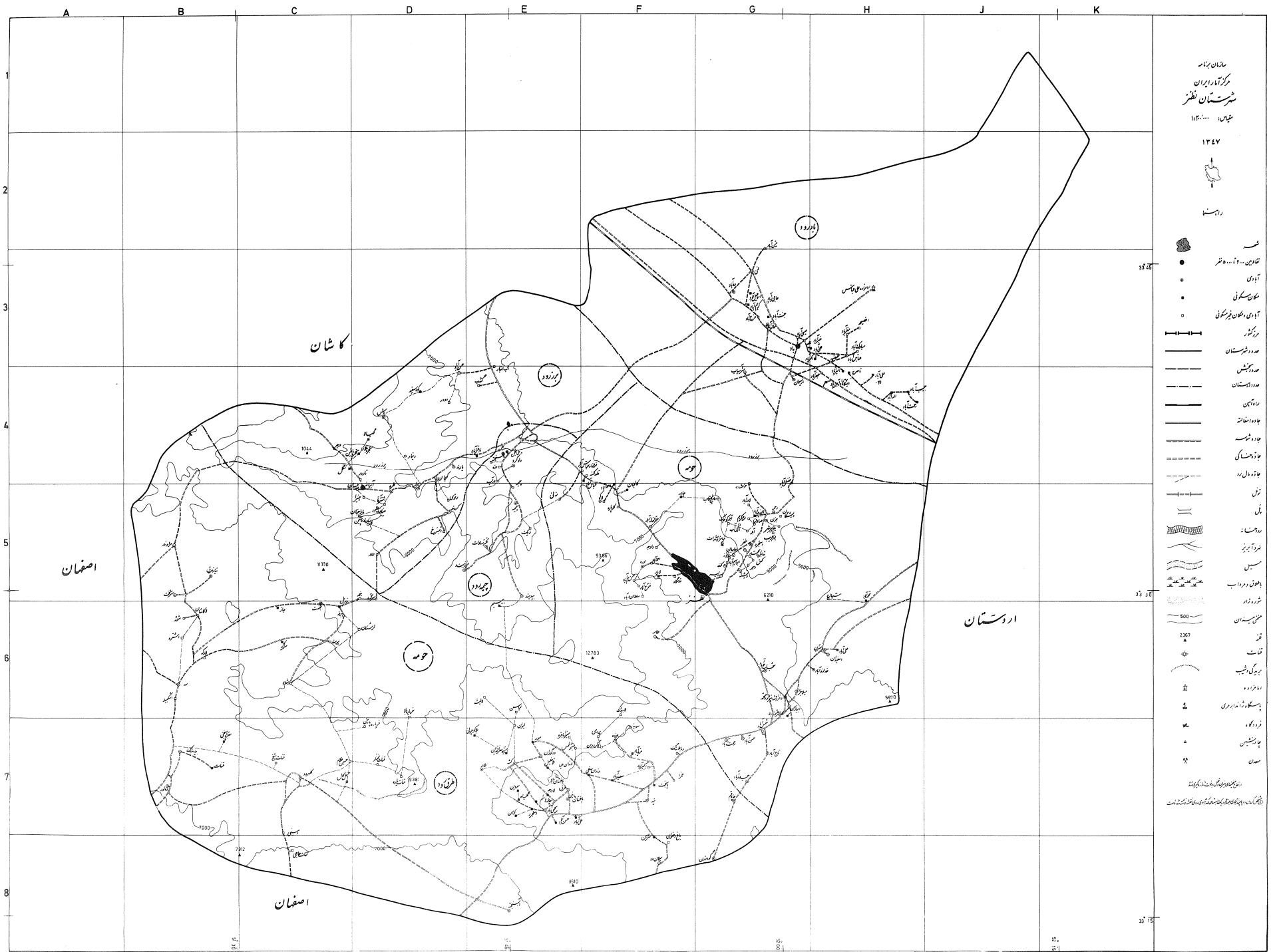
- شهر
- مکانی ۱:۲۰۰,۰۰۰ متر
- آبادی
- مکان سکونی
- آبادی مگن پرستونی
- مرکز
- حدود شهرستان
- حدود بخش
- حدود دهستان
- راه‌های
- جاده نظامی
- جاده ترانس
- جاده آسفالته
- جاده خاکی
- جاده مال‌رو
- نهر
- آب
- دریا
- نهر
- سلس
- پهنای دریا
- شور
- مختصات
- قوت
- تخت
- پرچم
- آبشار
- پستگاه
- زودخانه
- چاه
- مساحت

۳۳° ۲۵'

۳۳° ۱۵'

۳۳° ۱۵'

مناطق برنامه‌ریزی شده
 مناطق برنامه‌ریزی نشده



کاشان

اصفهان

اردستان

اصفهان

1
2
3
4
5
6
7
8

A B C D E F G H J K

Table with multiple columns: Major annual crops, Land Utilization (in Hectar), No. of Livestock, Principal sources of water, Availability of Social Institutions and Facilities, Principal Road, Terrain, Type of Place and Population. Includes village names like Arsanjan, Samabel Abad, and others.

تعداد واحدها و تسهیلات موجود در آبادی

انواع محصولات عمده روستا

انواع محصولات عمده در سطح شهرستان

Main table with columns for village name, facilities (e.g., Police, School, Health Center), and crop types (e.g., Wheat, Rice, Cotton). Includes sub-headers for 'Other major permanent crops' and 'Principal Permanent Crops'.

NATANZ SHAHRESTAN

Village location on the map:

Name of Village

191

Table with multiple columns for agricultural data, including crop types (e.g., wheat, corn, cotton), livestock counts (cattle, sheep, goats), and facility availability (schools, health centers). It also includes a section for land utilization and principal sources of water.

Name of Village in Farsi

in the table.

To enable the reader to distinguish the type of crops cultivated in each village, their codes are given in their respective columns. A list of various crops and their code numbers is included here.

Name of Crop	Code	Name of Crop	Code
Millet	01	Clover	35
Sainfoin	02	Turnip	36
Sun-flower seed	03	Manna(taken from straphaxis spinosa)	37
Asafetida	04	Summer crops	38
Egg-plant	05	Musk-melon	39
Broad beans	06	Lentil	40
Oilseeds not definitely classified	07	Pepper	41
Rice	08	Qareh Korreh (Kind of local product)	42
Linseed	09	Flax	43
Panbeh koolak (kind of local product)	10	Castor-oil plant	44
Onion	11	Pumpkin	45
Tobacco	12	Sesame	46
(Pipe) tobacco	13	Jute	47
Vegetables not definitely classified	14	Gum tragacanth	48
Barley	15	Buffalo pea	49
Beetroot	16	Cantaloups (Garmak)	50
Henna	17	Wheat	51
Green peas	18	Tomato	52
Melon	19	Guineh (kind of local product)	53
Green barley	20	Split peas	54
Cucumber	21	Beans	55
Indian corn	22	Vetch	56
Turmeric	23	Vicia (Mashak)	57
Saffron	24	Wild rocket	58
Caraway seed	25	Aromatic and colorific plants	59
Other grains	26	Peas	60
Fodder crops	27	Cane-sugar	61
Jute plants	28	Water melon	62
Cereals	29	Alfalfa	63
Greens	30	Oats	64
Chickling vetch	31	Silk-worm seed	65
Potato	32	Other crops	66
Garlic	33	Peanut	67
Hempseed	34		

The Principal Permanent Crops (Columns 93 to 123)

"Permanent Crops" in this report refers to orchards and nursery products. The same method of table entry is used for permanent crops; i.e. a special column is allocated to any type of the thirty fruit trees usually grown in most villages and the code numbers for the other crops are given under "other permanent crops" in columns 124 to 127. It is possible that a village will produce more than one crop of the first category. In this case, the most important ones, up to four, are shown. The code numbers of the permanent crops are given below:

Name of Crop	Code	Name of Crop	Code
Medlar	01	Mango	07
Black-cherry	02	Fig	08
Egg-plum	03	Pomegranate	09
Plum	04	Almond	10
Grape	05	Cedrat	11
Pear (Amrud)	06	Quince	12

Name of Crop	Code	Name of Crop	Code
Orange	13	Blackmulberry	35
Pistachio	14	Peach (A rough variety)	36
Mulberry	15	Nectarine	37
Strawberry	16	Shabrang (Kind of local product)	38
Blackberry	17	Jujube	39
Raspberry	18	Pepper	40
Tea	19	Hazel-nut	41
Dates	20	Apricot (Qeysi)	42
Persimmon	21	Lotus	43
Kharmandil (Kind of wild rocket)	22	Walnuts	44
Wild pear	23	Pear	45
Wild plum	24	(Red) rose	46
Apricot	25	Prune	47
Barberry	26	Cherry	48
Olive	27	Citrus limetta(Limoobab)	49
Dogberry	28	Lemon	50
Setelka (Kind of wild pear)	29	Banana	52
Sumac	30	Sour orange	53
Sorb	31	Tangerine	54
Apple	32	Peach	55
Other citrus fruits	33	Shaddock	56
Chestnut	34	Other fruits	57

Social Institutions and Facilities (Columns 128 to 192)

In order to include a comprehensive information in the village Gazetteer, 64 types of activities performed in villages have been selected from the village listing sheet and are inserted in the above columns. Figures in these columns represent the number of the units to which the special activity belongs.

Owing to the amplitude of activities and space limitation of columns, several groups of establishments and activities are shown in a single column. For instance, in column No.128, cattle raising, cow raising and poultry farming are given under the same head "Animal Husbandry and Poultry"

Notice :

- 1)"00" in column No. 14 means that the distance of the village to main road is less than one kilometer and in columns 46 to 57 implies that the area of the land is less than 0.5 Hectare.
- 2) Characteristics in columns 2,89 to 92 and 124 to 127 are given in code numbers. For information about such characteristics reference should be made to the definitions and concepts given in the introduction.
- 3) "Asterisk" in columns No. 6 to 41, 58 to 88, 93 to 123 indicates the characteristics in the caption.
- 4) " Two asterisks " in column No. 14 shows the distance via trail, dirt road and jeep road to the nearest main road.
- 5) Three and four asterisks in columns No.57 to 72 stand for figures not reported.
- 6) For pronunciation of Persian names the reader is requested to refer to the key to transliteration of the words and Persian numerals.

Key to the transliteration of Persian numerals

۰	۱	۲	۳	۴	۵	۶	۷	۸	۹
0	1	2	3	4	5	6	7	8	9

Key to the transliteration of

Persian words

Persian sound	Latin script	Example:	English sound
ص	A	AHAR	ANSWER
ع	E	SEMÂN	INDEX
ا	O	FOL	ORDER
ز	OW	FERDOWS	LOW
آ	Ā	ARĀK	GARDEN
ای	I	ILĀM	LILL
او	U	RUÐSAR	SHOE, PUT
ع	Q	SA'DĀBĀD	---
ق	Q	QOM	---
خ	GH	MARĀGHEH	---
ش	SH	RASHT	SHOW
چ	CH	CHĀLUS	CHANGE
خ	KH	KHĀF	KH
ج	J	JAHROM	JAPAN
ژ	ZH	SHĀHINDEZH	PLEASURE
گ	G	GONĀBĀD	GUEST
ه	H	BEHBEHĀN	HORN
د	D	DĀMANEH	DASH
ز	Z	ZANJĀN	ZONE
ر	R	RĀMSAR	RAIL
س	S	SĀRI	SAD, SING
ت	T	TĀBAS	TABLE
پ	P	POL-e-ZAHĀB	PARK
ب	B	EĀBOL	BAD
ی	Y	YAZD	YEAR
و	V	VARĀMIN	VALUE
ک	K	KARAJ	KIND
ل	L	LĀR	LONDON
م	M	MARAND	MAD
ن	N	NEKĀ	NOISE
ف	F	FASĀ	FAR

GENERAL EXPLANATIONS

Maps

To facilitate the use of Village Gazetteer as to locate the Ostans or Farmandarikols and their subordinate Shahrestans, the following maps were provided with various marginal symbols for reference.

A- Ostan Maps Including:

Map No. 1

This map locates the seas, lakes, rivers, dams, and the height of different areas in meters, as well as principal roads and the boundaries of Ostan or Farmandarikol and Shahrestans, along with their centres and cities of more than 5,000 population.

Map No. 2

This map shows the geographical distribution of the urban population of Ostan or Farmandarikol in each one of their subordinate Shahrestans locating the extent of area. It also shows the population distribution in places of 2,000 to 5,000 inhabitants, as well as that for the settled rural population of Ostan or Farmandarikol in each Shahrestan.

This map shows the distribution of both rural and urban population by dots, each dot representing 1,000 persons of the rural inhabitants. For places of 2,000 to 5,000 inhabitants special marginal signs are used.

Map No. 3

This map shows the average number of settled and unsettled population in the urban and rural areas within each Shahrestan of Ostan or Farmandarikol per square kilometer. The patterns used to show the various population density categories are the same as are used for other Shahrestans. Hence, visual comparisons of population densities can be made by comparing this map with the corresponding maps for other Shahrestans.

Map No. 4

This map shows the total population of Ostan or Farmandarikol by Shahrestans, proportion of urban and rural population and percent of the urban area in each Shahrestan.

B- Shahrestan Maps:

Map No. 1

Shows the administrative divisions of each Shahrestan as far as Dehestan.

Map No. 2

Shows the urban area and places with 1,000 to 5,000 inhabitants of each Shahrestan. In addition, there is a 1:100,000 scale map in one or several pages, for each Shahrestan, representing all villages and available roads in the Shahrestan.

Definitions and Explanations

The following definitions may help the reader to better understand and use the figures inserted in the tables.

Name of Inhabited Place (Column 1)

The name of the inhabited place is written in this column without phonetic symbols and therefore, it is possible that in some cases difficulties may arise in correct pronunciation of the word. In such cases, reference should be made to column 193, where the name of the inhabited place is written in Latin. Such difficulties also can be surmounted by reference to the Key Transliteration of Persian Characters.

To identify places with the same name, reference should be made to village codes. For instance, if there are two "Hasan-abads" in a Dehestan, errors can be saved by referring to the different codes.

Code (Column 2)

Village number which appears here is the code number by which the village is known to the census taken in November 1966. This number will continue to be the same for the village in the future. The complete village code consists of nine digits: The first two digits on the left being the code for Ostan, the next two digits being the code for the Shahrestan, the next two digits being the code for the Dehestan, and finally the last three digits being the code for the village in that Dehestan. This column represents the last three digits.

Population (Column 3)

This column includes the population as enumerated in the 1966 Census and calculated on the basis of the usual membership of persons in the household.

Number of Households (Column 4)

Number of households has been obtained from two different sources. These sources have been compared with each other. Of these, one was the household listing sheet, and the other was the household questionnaire, both of which were completed simultaneously. It should be noted that households residing in the village at the time of enumeration are included.

Type of Inhabited place (Column 5)

Villages located outside the boundaries of cities are divided into the following five groups, each having a special code.

Village (Code 1)

Refers to a place composed of a group of farms, orchards, residential and non-residential places, either attached or separated from each other, usually with a village headman, but sometimes administered by a village headman of an adjacent village. The village boundaries have been determined by reference to the registered limits or through making inquiries from well-informed people of the village.

Dependent Farm (Code 2)

Refers to a place located outside the village's registered limits. It is known by another name, and some agricultural activities take place there, but from an administrative point of view it is dependent on a village. For such farms, a separate village questionnaire was completed. Obviously, the farms located within the registered limits of the village were not enumerated separately. Therefore the people and property were enumerated with that village within which they were located.

Dependent Place (Code 3)

Refers to a place located outside the village's registered limits and where some non-agricultural activities (such as a mine, factory, roadside tea-shop, etc.) are going on. From an administrative point of view, it is dependent on a village. For such places, as stated above, a separate questionnaire for inhabited places has been filled. Mines or factories located within the village limits are included in the enumeration of that village.

Independent Farm (Code 4)

Refers to a place that is established for agricultural purposes outside the registered limits of the village and situated in a place that does not depend on any village for administration. A separate questionnaire for inhabited places has been filled out for such farms.

Independent Place (Code 5)

In addition to the villages or inhabited places, mentioned above, there are other scattered places outside the registered

limits of the villages in which some non-agricultural activities, such as mines, factories, roadside tea-shops, etc. exist. As such places were not dependent on any village, a separate questionnaire for each was completed.

Natural Condition (Columns 6 and 7)

Two categories have been provided for determining the natural condition of a village: Mountainous and plain areas. If the whole or major part of the lands of the inhabited place is situated in a mountainous area, the village is considered mountainous, otherwise, as a plain area. It should be noted that this classification was made without any regard to the heights from the sea level.

Principal Road (Columns 8 to 14)

These columns include six types of roads: trail, jeep road, vehicle dirt road, gravel road, asphalted road, and railroad, while in the Shahrestan Maps available from I.S.C., the jeep road and vehicle dirt road are not separated.

The distance of the inhabited place to the main road is given in kilometers, via trail or road to the main road and not the imaginary direct distance to the main road.

Availability of Social Institutions and Facilities (Columns 15 to 32)

Entries here can mean that the facility exists within the listed place, or that, as in the case of schools, it is in another place, close enough so that the facility is available for use by the inhabitants of the listed place. As regards radio sets, it should be noted that the entries here include those in the village whether for public or private use.

Sources of Water Used for Agriculture (Columns 33 to 41)

The main sources of water are included with regard to the following two points:

(1) When a village obtains its water for irrigation from several main sources, all such sources are mentioned in their respective columns, whereas (2) the existence of such water sources is represented regardless of type

Animal Husbandry (Columns 42 to 45)

To facilitate the survey, the livestock existing in villages have been classified into four distinct groups. The data appearing in the above columns have been obtained through following the same procedures in the 1966 Census, and represent the number of livestock in the villages by its specific group.

Land Utilization (Columns 46 to 51)

Figures appearing in these columns represent the area of land referred to in the table caption. The area under cultivation of wheat, barley, and rice, i.e. the most important crops cultivated in villages, is given separately. Those under other crops are shown in seven columns either by type of consumption or their respective characteristics. The area of the land, both cultivated and fallow lands, was obtained through inquiries from the village headman or the elders. In other cases the area was determined on the basis of the 1966 Census Procedures.

Principal Crops (Columns 58 to 88)

Figures appearing in these columns represent certain crops, the cultivation of which is the common practice of the listed village. In addition to these, there are another 49 crops, more or less cultivated in villages throughout the entire country, for which four columns (89 to 92) have been provided. The four principal crops in each village are specified according to their relative importance and indicated by code numbers

VILLAGE GAZETTEER

VOLUME 7

ESFAHAN OSTAN (PROVINCE)

code no. 10

SHAHRESTANS (DISTRICTS) OF:

ESFAHAN, SEMIROM, SHAHREZA, FARIDAN,
code no. 02 code no. 03 code no. 04 code no. 05

GOLPAYEGAN, NAJAFABAD AND NATANZ
code no. 06 code no. 08 code no. 09

PUBLISHED BY THE IRANIAN STATISTICAL CENTRE

BASED ON NATIONAL CENSUS OF NOVEMBER 1966

FIRST EDITION : APRIL 1969

FOREWORD

This series of publications of the Iranian Statistical Centre, which is presented under the title of a Village Gazetteer, attempts to fill a need long felt in Iran for making a closer acquaintance with the villages and their conditions.

The recent reforms introduced in the country, embracing almost all aspects of the people's life, and the expansion of organizations, as well as their domain of activities, all point to the greater need for statistical information.

Not a single day passes in the I.S.C. during which scores of requests from different organizations, both private and public, asking for statistical information are not received. The main concern and objective of the I.S.C. staff have always been to supply such organizations with the detailed information available at the Centre and in the shortest possible time.

Needless to say to achieve this aim, every effort must be made so that the existing statistical data can be kept up-to-date and the shortcomings rectified through implementation of new and comprehensive projects.

Fortunately, with the staff being fully aware of their responsibilities, which they are undertaking enthusiastically and disinterestedly without any hope of reward, and feeling the significance of the transitional situation, the I.S.C. has been able even to surpass the limitations of its present facilities. It is hoped that with the spirit prevailing at the Centre, the final goals will be reached and the shortcomings in this field eliminated in the shortest possible time.

Although the bulk and quality of the activities so far performed by the Centre have earned the admiration and attention of scholars and experts in this field, the responsible authorities at the Centre are fully aware that the amount of work which remains to be done is great. Therefore it is necessary for the Centre to continue its work for at least several years at the same pace and intensity as it has done so far.

The preparation of the Village Gazetteer, although an immense work, is only a supplementary activity of the Centre in the implementation of the National Census. No efforts have been spared on the part of those in charge of the work to secure the accuracy of the data in the Gazetteer and to present it in a satisfactory format.

The idea for the compilation of such a series of publications came at the time when the implementation of the National Census was assigned to the I.S.C. in November 1966. Following this idea, in spite of the vastness of the census program, it was decided to collect the necessary demographic, economic and social information on villages through a separate project and simultaneous with the implementation of the principal program.

Each one of this series of publications, which are bilingual, deals with a separate Ostan or Farmandarikol (Independent General Governorate), as the case may be. That is to say, the data and information for the Shahrestans within Ostan or Farmandarikol are included in a separate section in the same Ostan or Farmandarikol, while a list of all villages in each Shahrestan is given by Dehestan and within each Dehestan in alphabetical order.

A total of 193 characteristics are shown for each village, providing information necessary for economic and social planning in such fields as road construction, communications, education, health, social welfare, development of cooperatives, agriculture and animal husbandry.

The separate inclusion of information for each village not

only makes it possible to use such information in connection with any particular place, but it also enables the users of the publications to form statistical combinations for any social and economic studies to be carried out in relation to such places. Should any agencies or researchers wish to have special statistical combinations based on the data presented in these publications, the I.S.C. would be prepared to undertake and provide such services.

For the compilation of the present Gazetteer, maps have been prepared for all the rural and urban places within the entire country. These maps can be purchased at cost from the I.S.C. Geography Section. The maps for the rural area have been prepared on a scale of 1:100,000 and those for the urban area on a scale of 1:2,500 and larger.

Although great value may be attached to this Gazetteer in bringing the user into closer contact with the facts relating to the country's rural life, the I.S.C. does not claim any perfection in the work and is fully convinced that the work should be continued and efforts must be made to eliminate the deficiencies as well as update the data presented therein.

Fortunately the 1971 National Census, which is to be taken according to the Act establishing the Centre and the Fourth Plan approvals, will provide the I.S.C. with the opportunity to correct as well as update the existing information simultaneously with the implementation of the main census program.

Users of these publications are kindly requested to inform the I.S.C. of any critical views or suggestions they may have in this respect.

It is my earnest hope that in the fulfilment of the wishes of His Imperial Majesty, Shahanshah Aryamehr, and with the public cooperation, better results and greater successes could be obtained for the coming years in further completing the present Gazetteer. It has to do with the fate of millions of rural population and reflects the rural infra-structure, which is so vital to know at close range in development planning.

Abbas Jamei
Chief, Iranian Statistical Centre