

天氣圖

大正十年

自五月
至八月

0 1 2 3 4 5 6 7 8 9 10 11 12 13 14 15 16 17 18 19 20 21 22 23 24 25 26 27 28 29 30 31 32 33 34 35 36 37 38 39 40 41 42 43 44 45 46 47 48 49 50 51 52 53 54 55 56 57 58 59 60

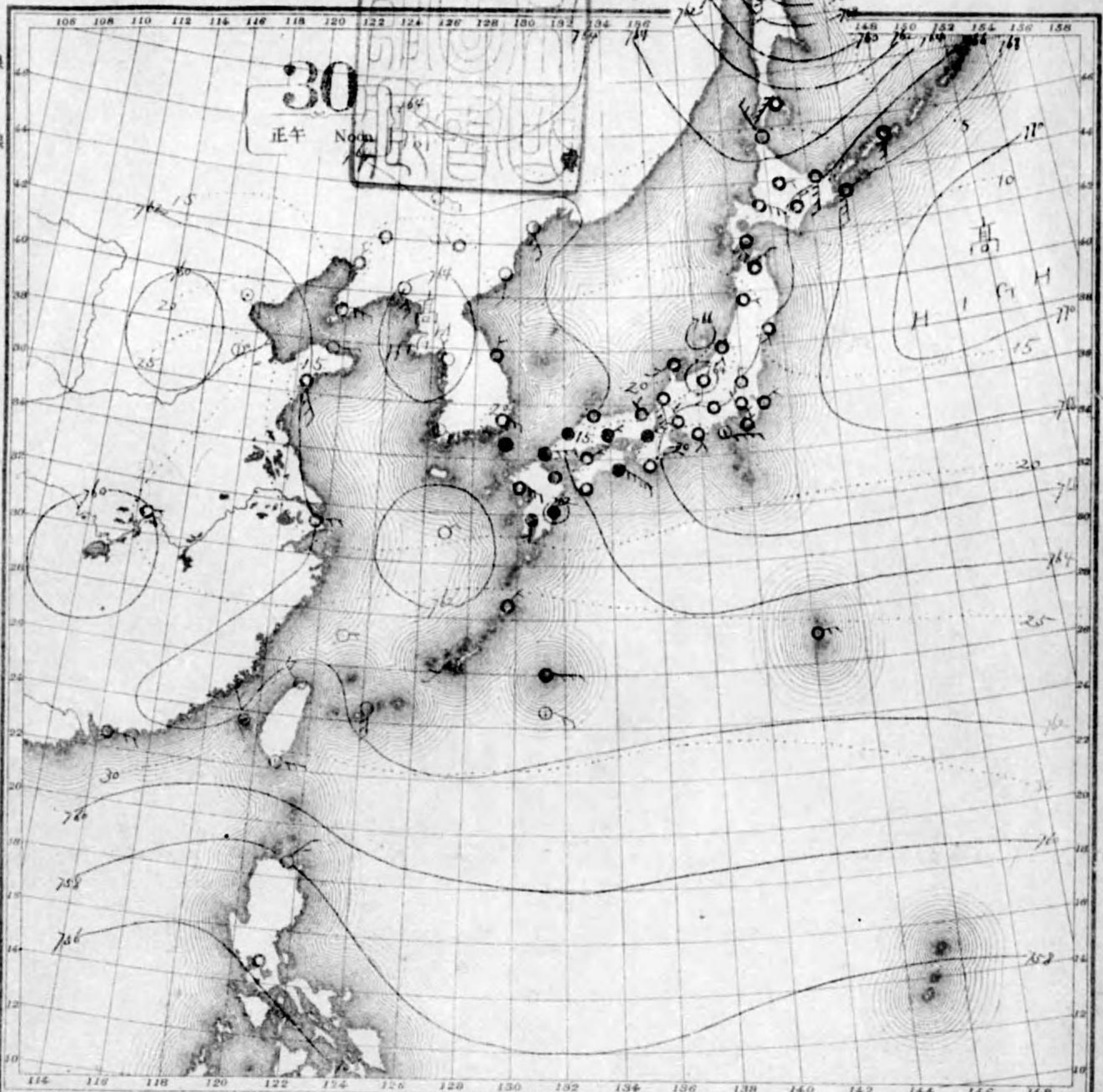
始



No. 17235

日 一 十 月 正 年 十 全

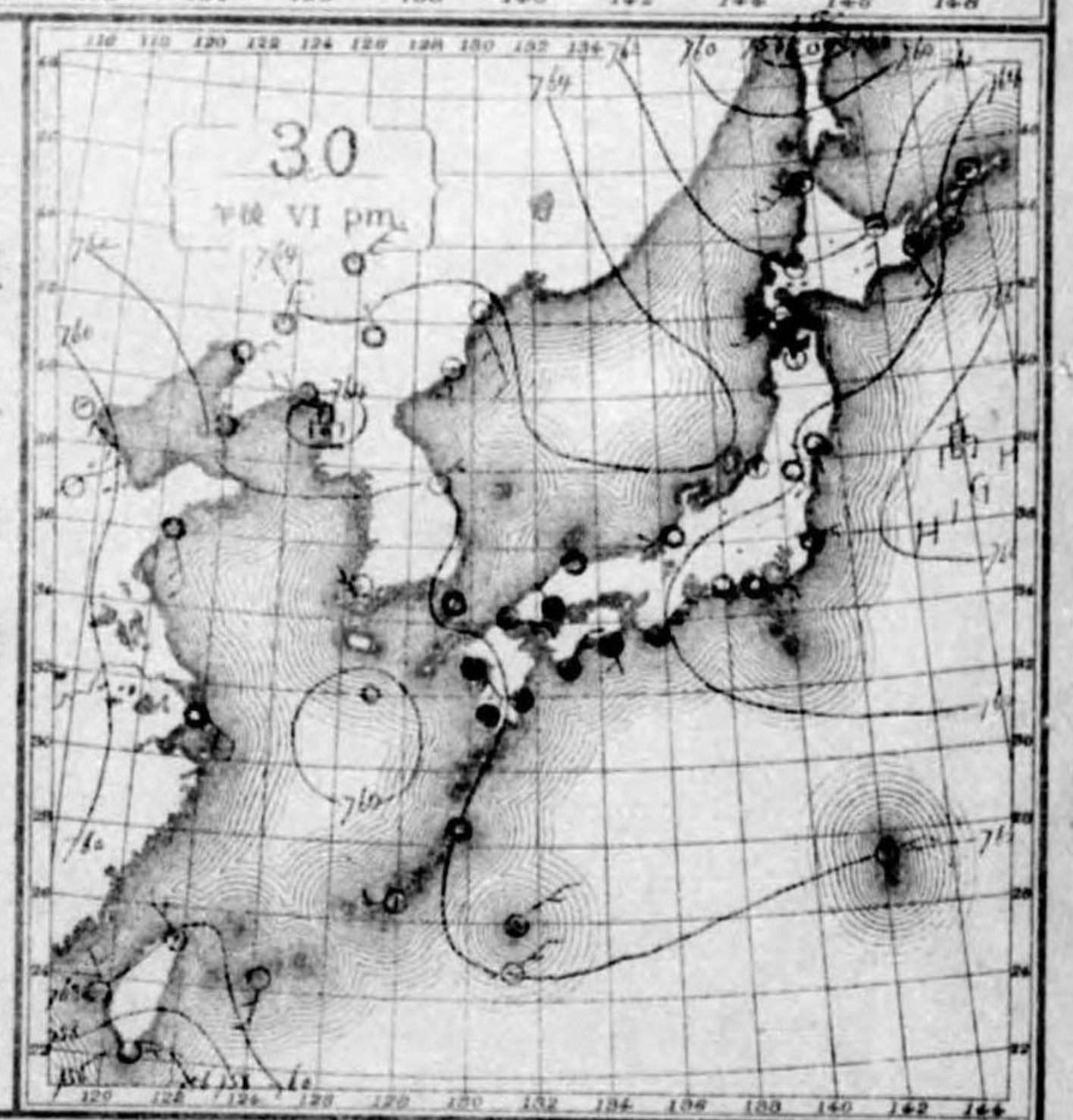
- Isobar 等壓線
- Isotherm 等溫線
- Clear ○ 快晴
- Fair ⊕ 晴
- Cloudy ○ 曇
- Rain ● 雨
- Snow ⊖ 雪
- Fog ⊙ 霧
- Thunderstorm ⊕ 雷雨
- Light wind ○ 軟風
2-5 m.p.s.
- Moderate wind ○ 和風
5-9 m.p.s.
- Strong wind ○ 疾風
10-19 m.p.s.
- Gale ○ 強風
20-29 m.p.s.
- Strong gale ○ 烈風
30-39 m.p.s.
- Hurricane ○ 颶風
40 m.p.s.



天氣概況

高氣壓區滿洲北平天津出日本邦北平
 滿洲東三省及七海道中部一帶三三氣壓區
 三全圖靜岡東七地及七海道南部三三氣壓區
 羊八天レトモ七地及七海道南部三三氣壓區
 州北平朝鮮山嶺中仙道東地方八日天九
 州北平朝鮮山嶺中仙道東地方八日天九

南西諸島九州南海通南部粉戶内山會通東
 海道中山道北海道與北海道東部
 北東風口北海道西部北東



發行所寄贈本

MAY 1921

中央氣象臺
天氣圖
CENTRAL METEOROLOGICAL OBSERVATORY OF JAPAN
WEATHER CHART

1
午前 VI am.

低
LOW

高
HIGH

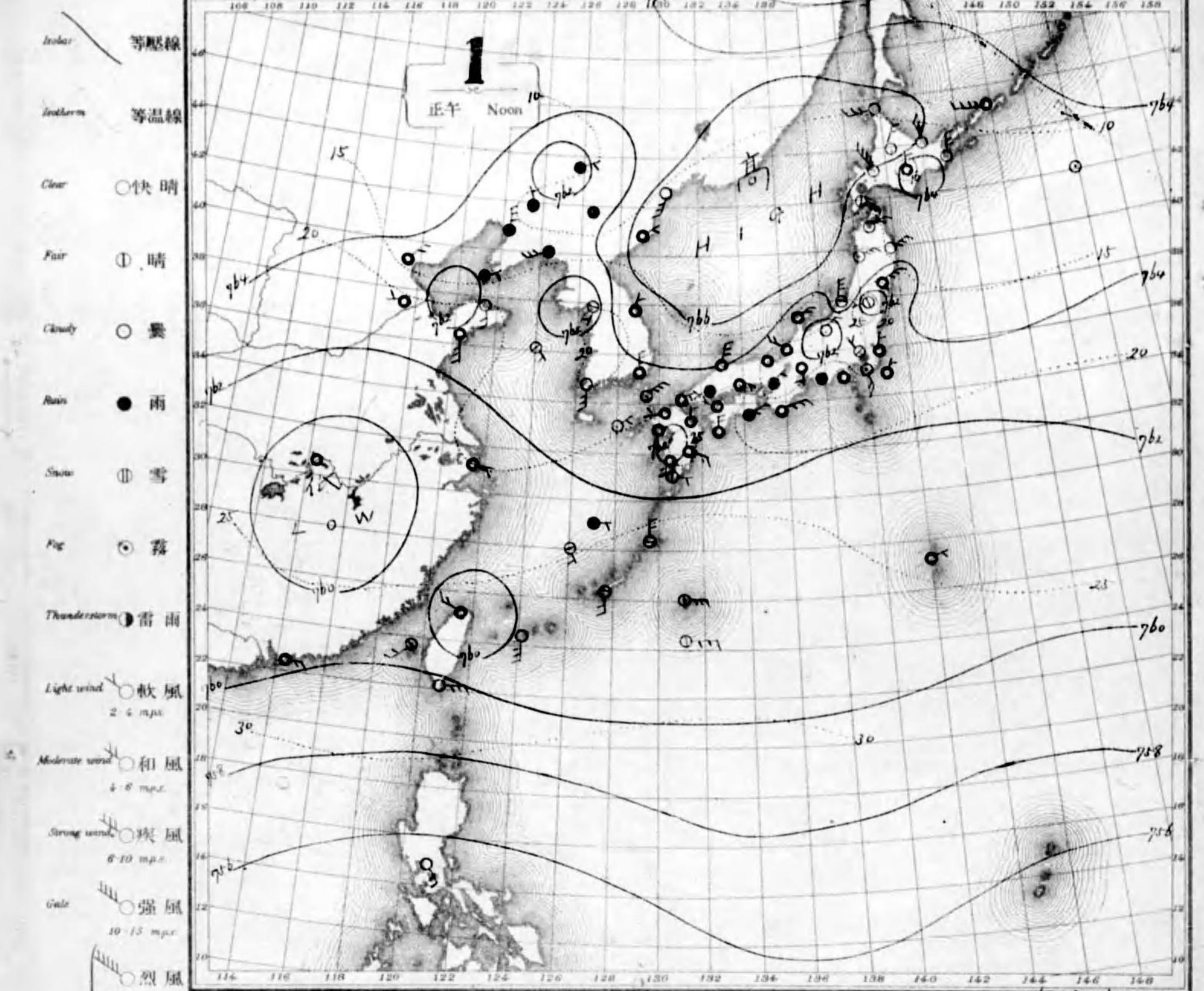
欠

可認物觀郵種三第廿七月三年七十二治明
行禮同一日每行禮日 月五年十正火
號五三二七一第圖氣天

欠

NO. 17256

大正十年五月

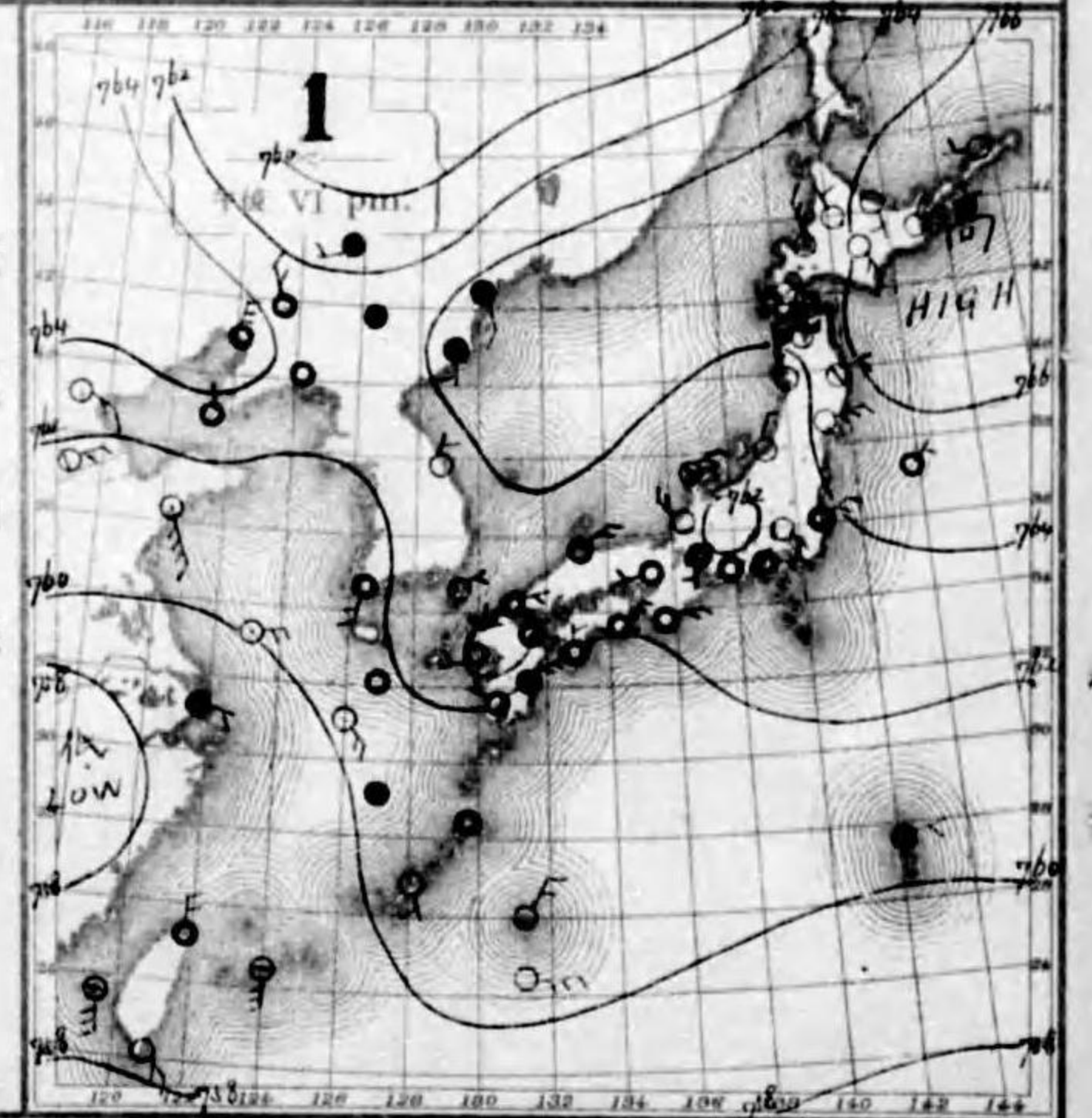


天氣概況

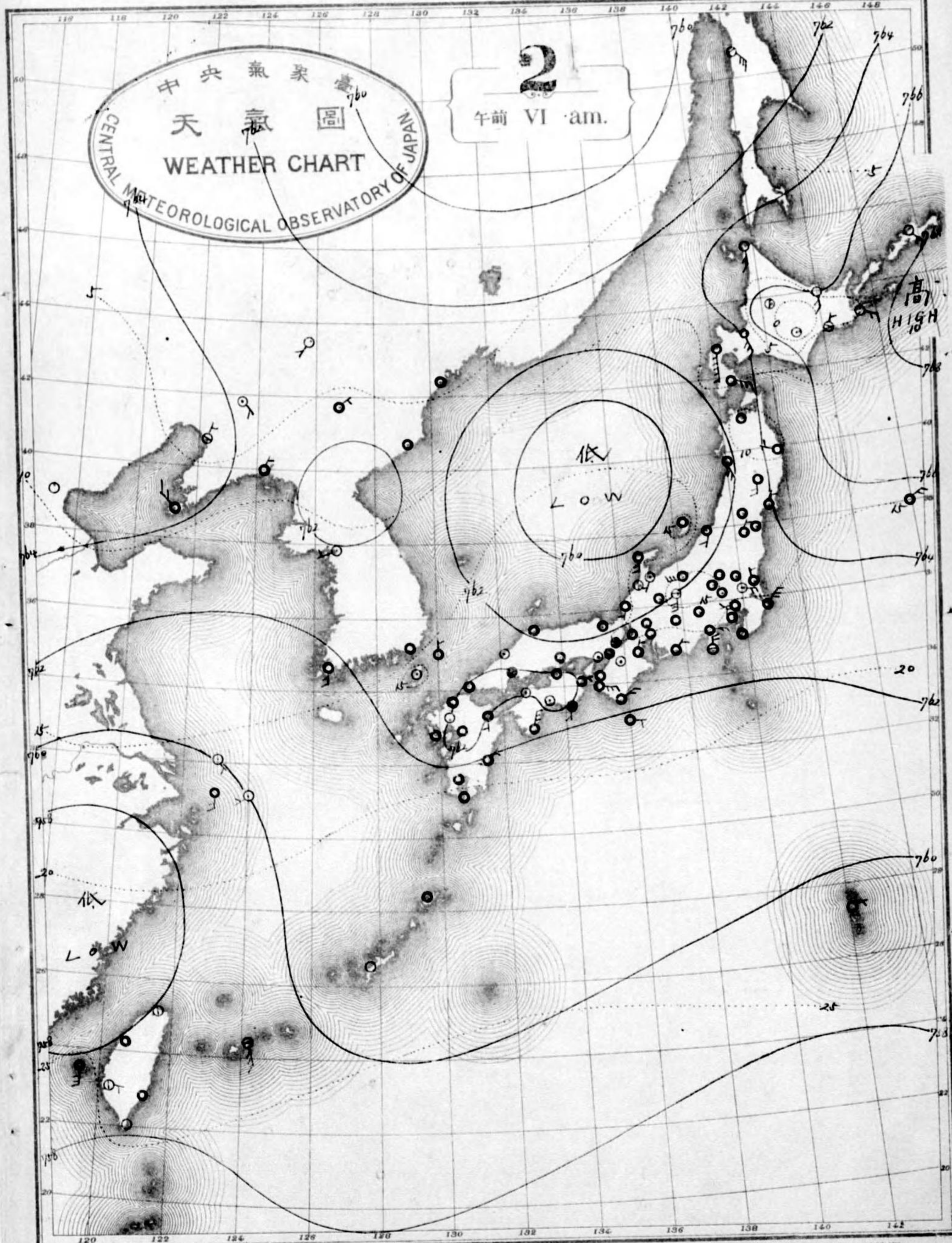
低氣壓日本海中部より東北東に進捗し揚子江域へ
 傾氣圧亦東行し未ラントス高氣壓北海道東部洋
 上チ山支那北部に於テモ亦高氣壓高レ本邦ニ一般
 ニ曇天ニシテ近畿地方ニハ雨ヲ催シ朝鮮海峽附近
 ニハ濃霧發生ス北海道ニハ概テ好晴ニシテ琉球南
 部ニモ亦晴天ナリ朝鮮及滿洲ニハ一帯ニ曇天
 トナレリ

天氣錄報

南西諸島ニ南東風曇九州南海道南群嶺内山陰道
 東海道中山道ニ北東風天氣悪ク北陸道魚羽南
 西風曇北海道ニ南東風天氣悪ク



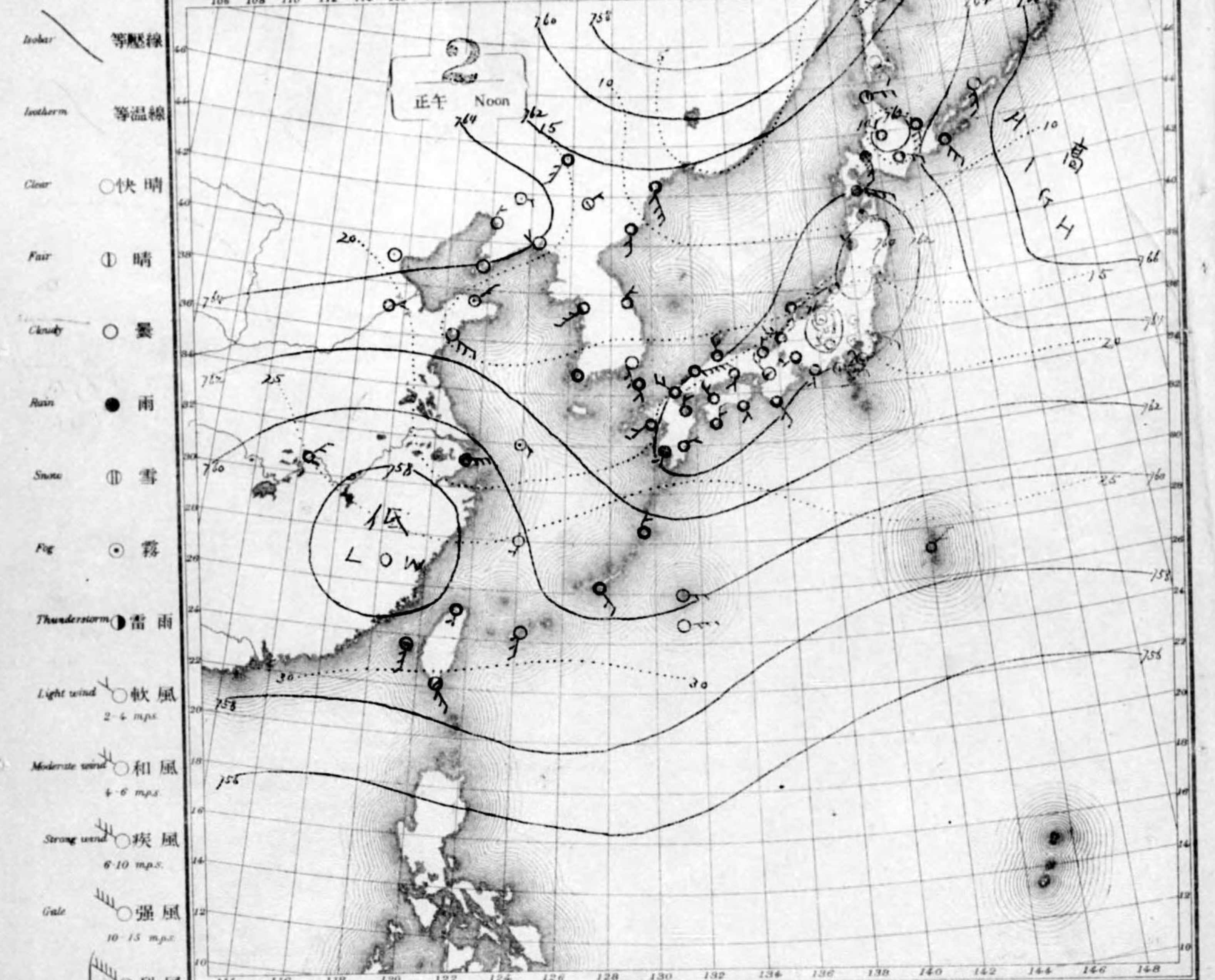
MAY 1921



可觀物便郵種三第廿月三年七十二治明
行發同一日每行發日二月五年十正大
號大三二七一第圖氣天

NO. 7237

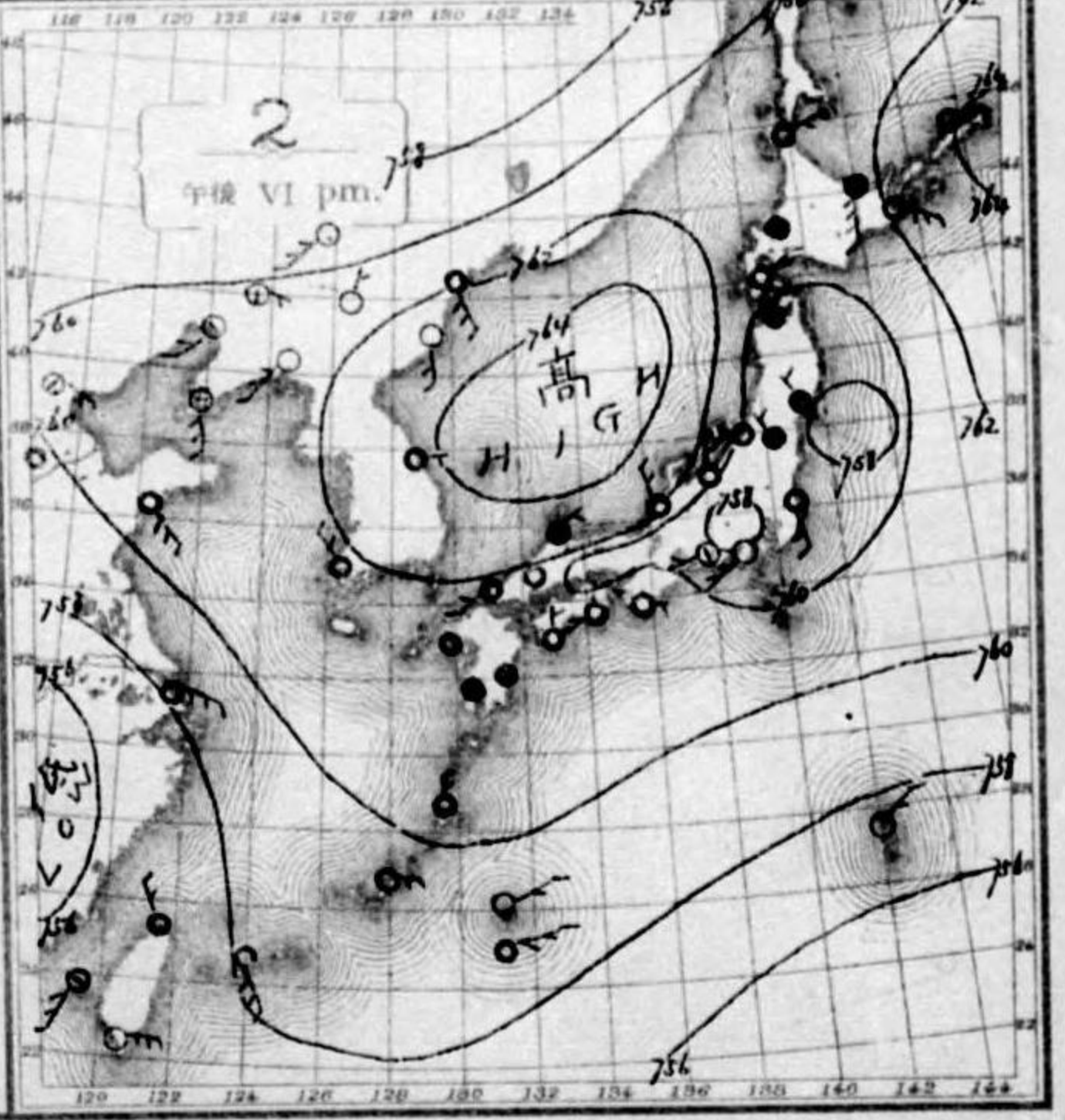
大正十年五月



- Isobar 等壓線
- Isotherm 等溫線
- Clear ○快晴
- Fair ⊙晴
- Cloudy ○曇
- Rain ●雨
- Snow ⊖雪
- Fog ⊙霧
- Thunderstorm ●雷雨
- Light wind ○軟風 2-4 m.p.s.
- Moderate wind ○和風 4-6 m.p.s.
- Strong wind ○疾風 6-10 m.p.s.
- Gale ○強風 10-15 m.p.s.
- 烈風 15-20 m.p.s.
- 烈風 20-25 m.p.s.
- 烈風 25-29 m.p.s.
- 颶風 29-35 m.p.s.
- Hurricane ○颶風 35-40 m.p.s.
- 颶風 40 m.p.s.

天氣概況
低氣壓在東部沖
又揚子江或下流
七十八日高氣壓
九州中部三好部
天三三北海道東
島三三北海道東
概三三北海道東

天氣概況
南西諸島南風
山陰道北東風
北東風晴後密
與西東部北西
與西東部北西

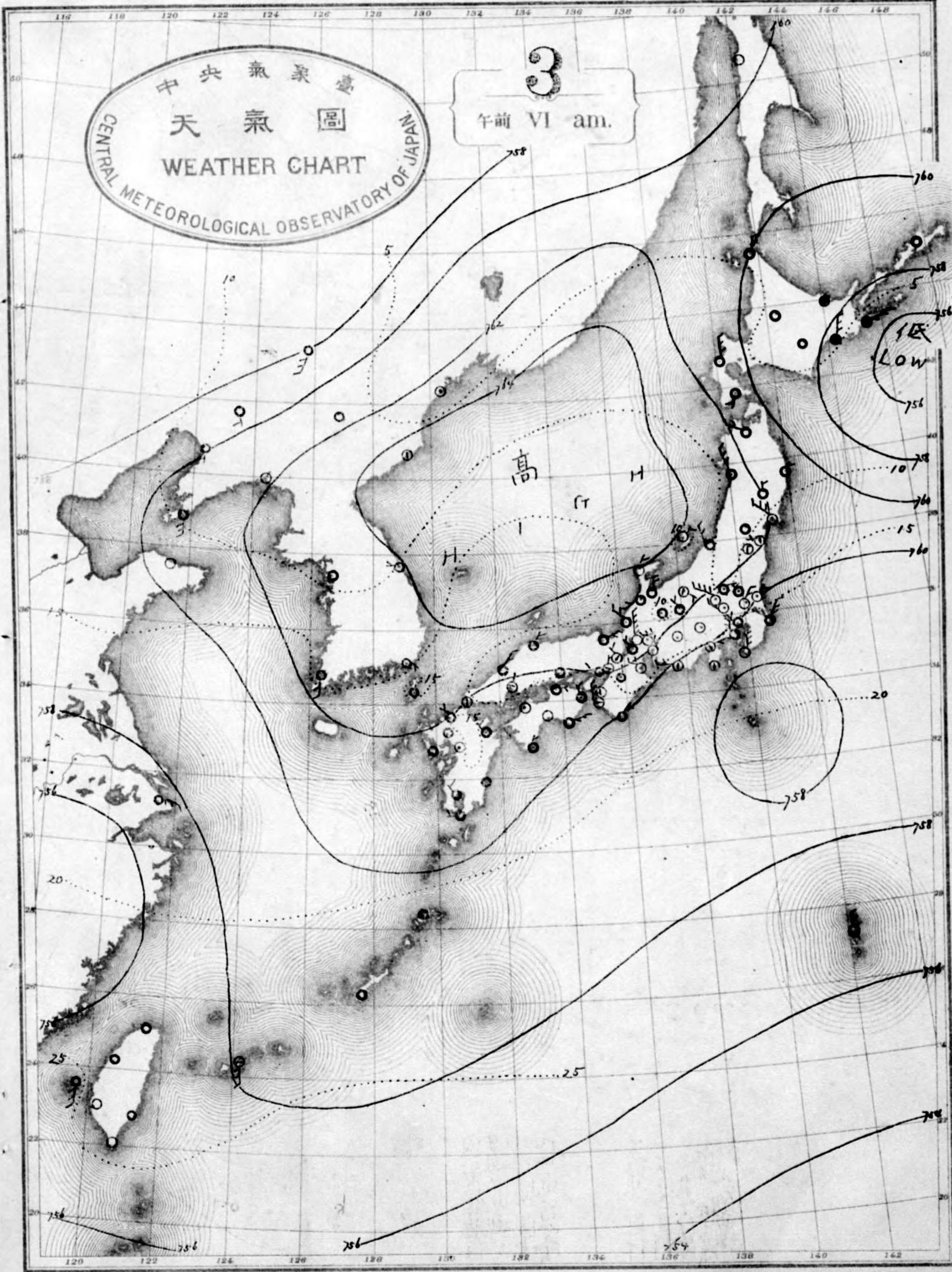


大正十年五月
地番三十面西日區備京市早東
所行發人行發
臺象氣天中

MAY 1921

中央氣象臺
天氣圖
CENTRAL METEOROLOGICAL OBSERVATORY OF JAPAN

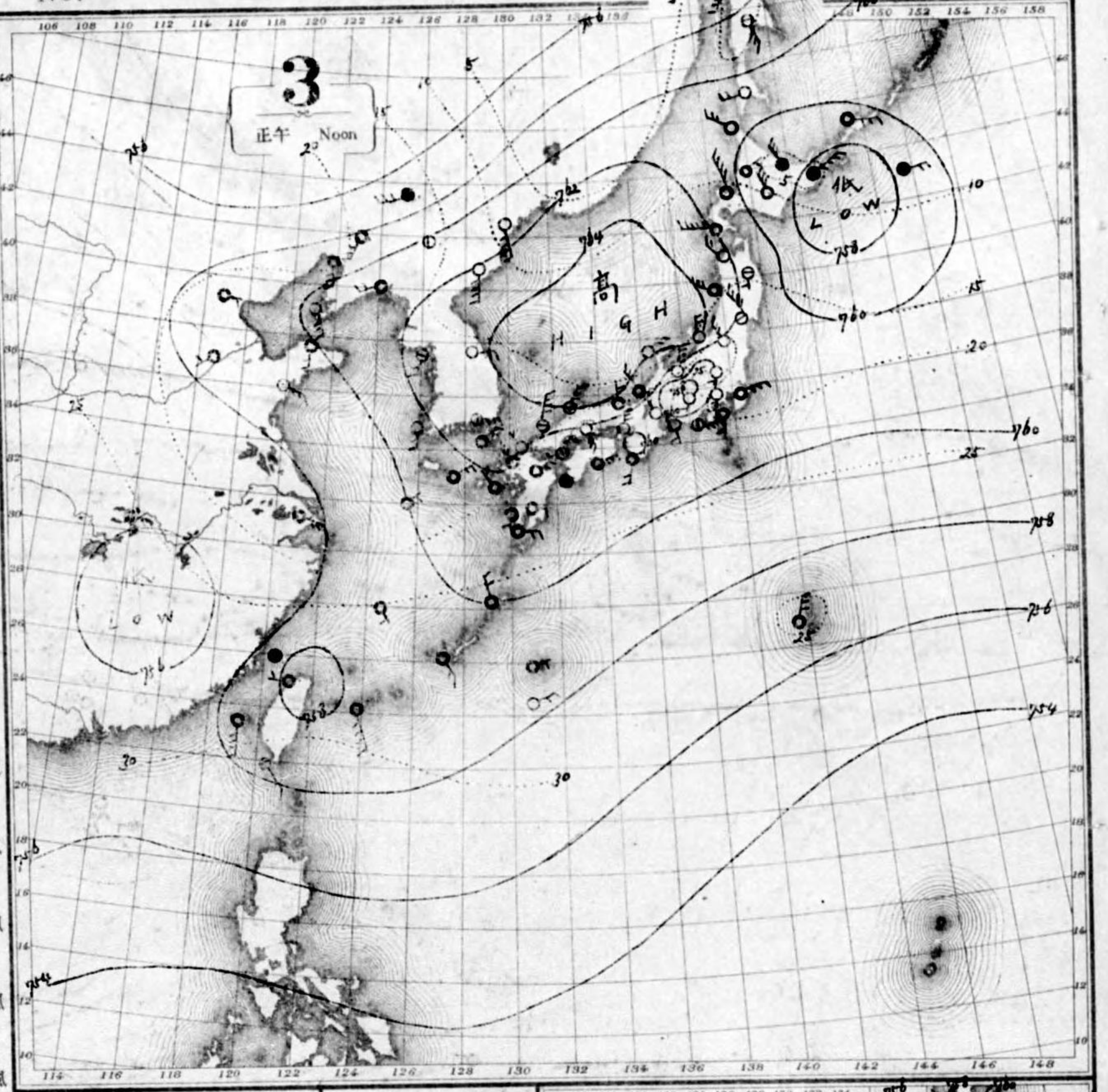
3
午前 VI am.



可認物便郵種三號日七月三年七十二治明
行發回一日每行發百一月七年十正火
號三二七一第圖氣天

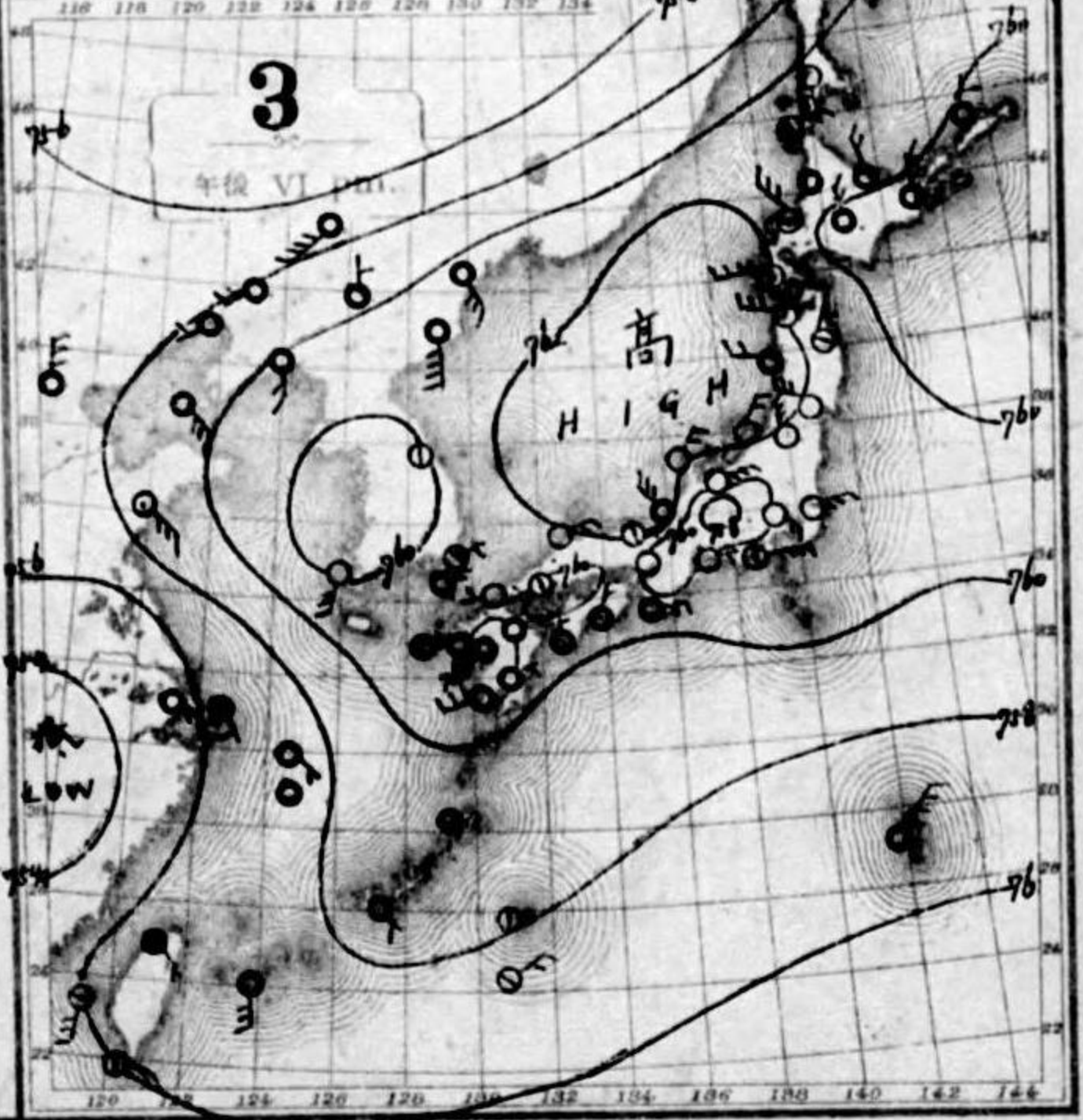
NO. 17230 大正十年五月

- Isobar 等壓線
- Isotherm 等溫線
- Clear ○快晴
- Fair ⊙晴
- Cloudy ○曇
- Rain ●雨
- Snow ⊕雪
- Fog ⊙霧
- Thunderstorm ●雷雨
- Light wind ○軟風 2-4 m.p.s.
- Moderate wind ○和風 4-8 m.p.s.
- Strong wind ○疾風 8-10 m.p.s.
- Gale ○強風 10-15 m.p.s.
- 烈風 15-20 m.p.s.
- 烈風 20-25 m.p.s.
- 烈風 25-30 m.p.s.
- 颶風 30-35 m.p.s.
- 颶風 35-40 m.p.s.
- 颶風 40 m.p.s.



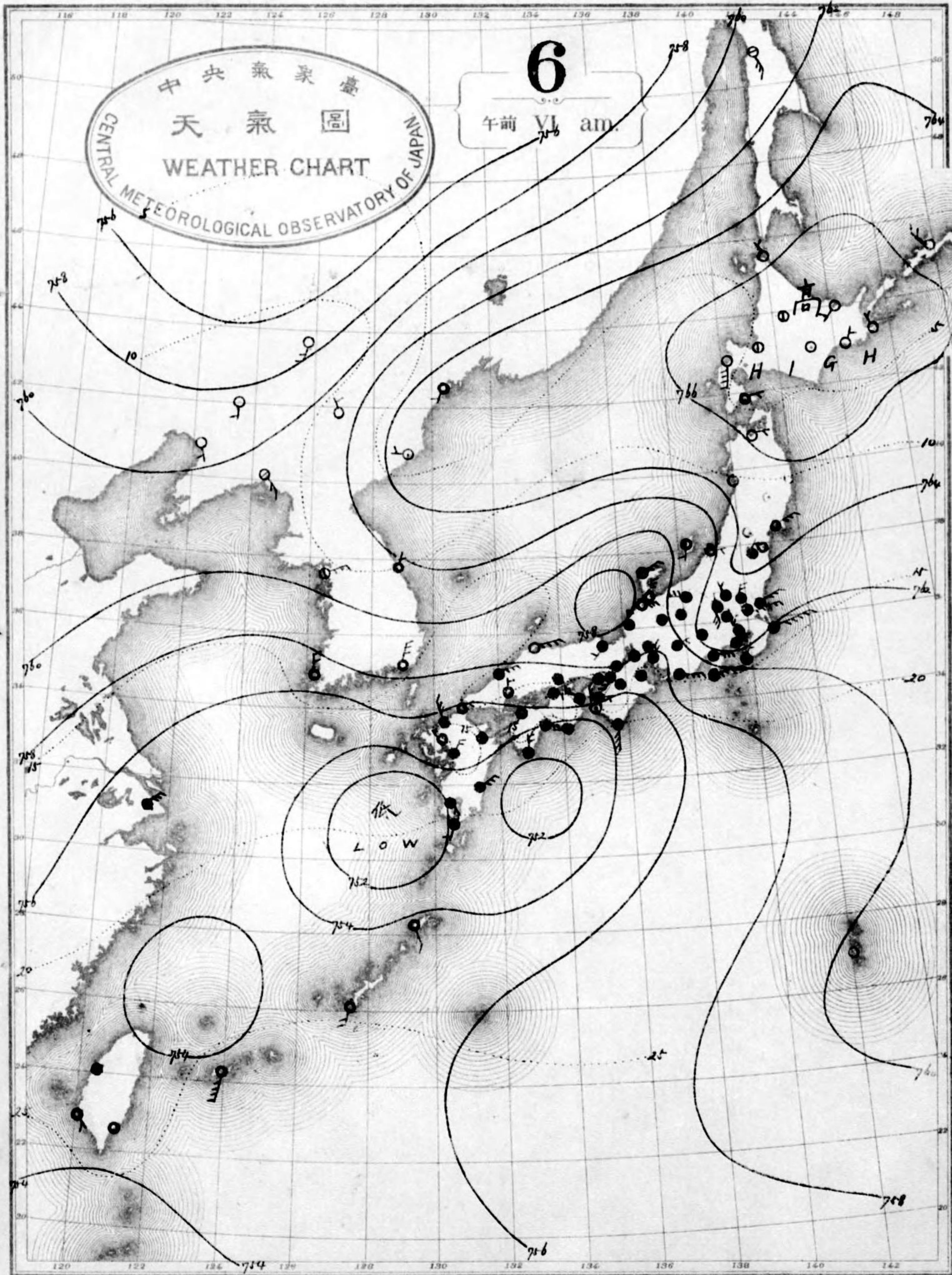
天氣概況
高氣壓、東漸、本邦東方洋上、本邦中部、豫西、
而十餘氣壓、西比利亞東部、東行、又揚子江流域、
氣壓、昨日、自來着、移動、為、本邦、一、般、天
氣、晴、夜、十、只、東、海、道、沿、岸、三、概、本、日、驟、雨、
七、折、了、九州、南部、三、雷、雨、發生、琉、球、諸、島、三、量
降、雨、多、朝、鮮、北、部、及、滿、洲、三、水、雲、天、三、諸、州

天氣豫報
南、西、諸、島、南、東、風、量、九、州、南、海、道、南、部、瀨、內、山、陰、道、
北、東、風、晴、南、東、海、道、中、山、道、北、東、風、晴、北、陸、道、東、初
南、東、風、晴、北、海、道、南、西、風、晴、曇



地番三十町吉日區橋京市京東
所行發人行發
社會式株刷印華精者刷印
地番當町番元區町橋
所行發人行發
臺象氣央中

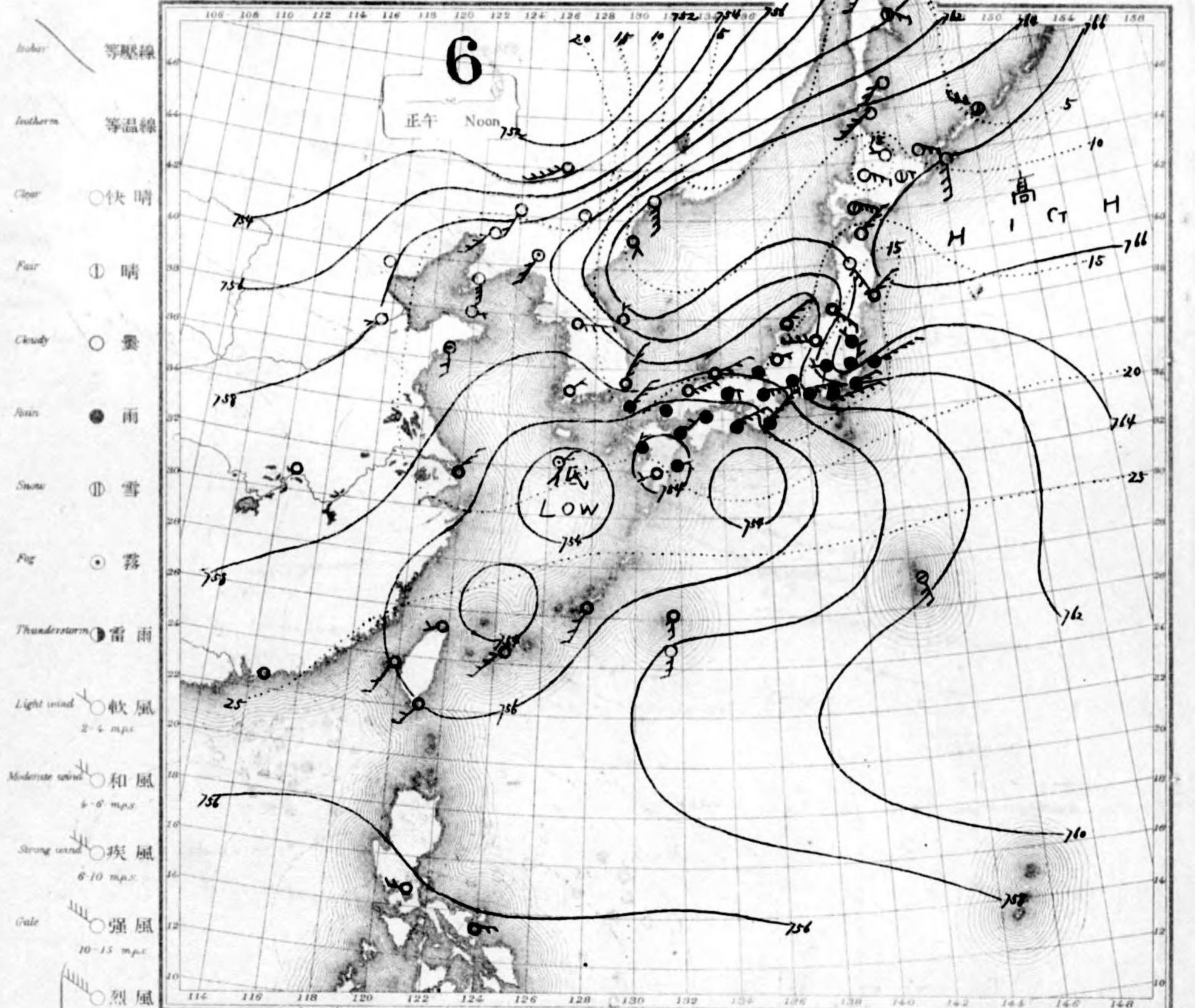
MAY 1921



可認物價郵種三圖月七月三年七十二治明
行發同一日每行發日 月五年十正大
號〇四二七一第圖氣天

No. 17241

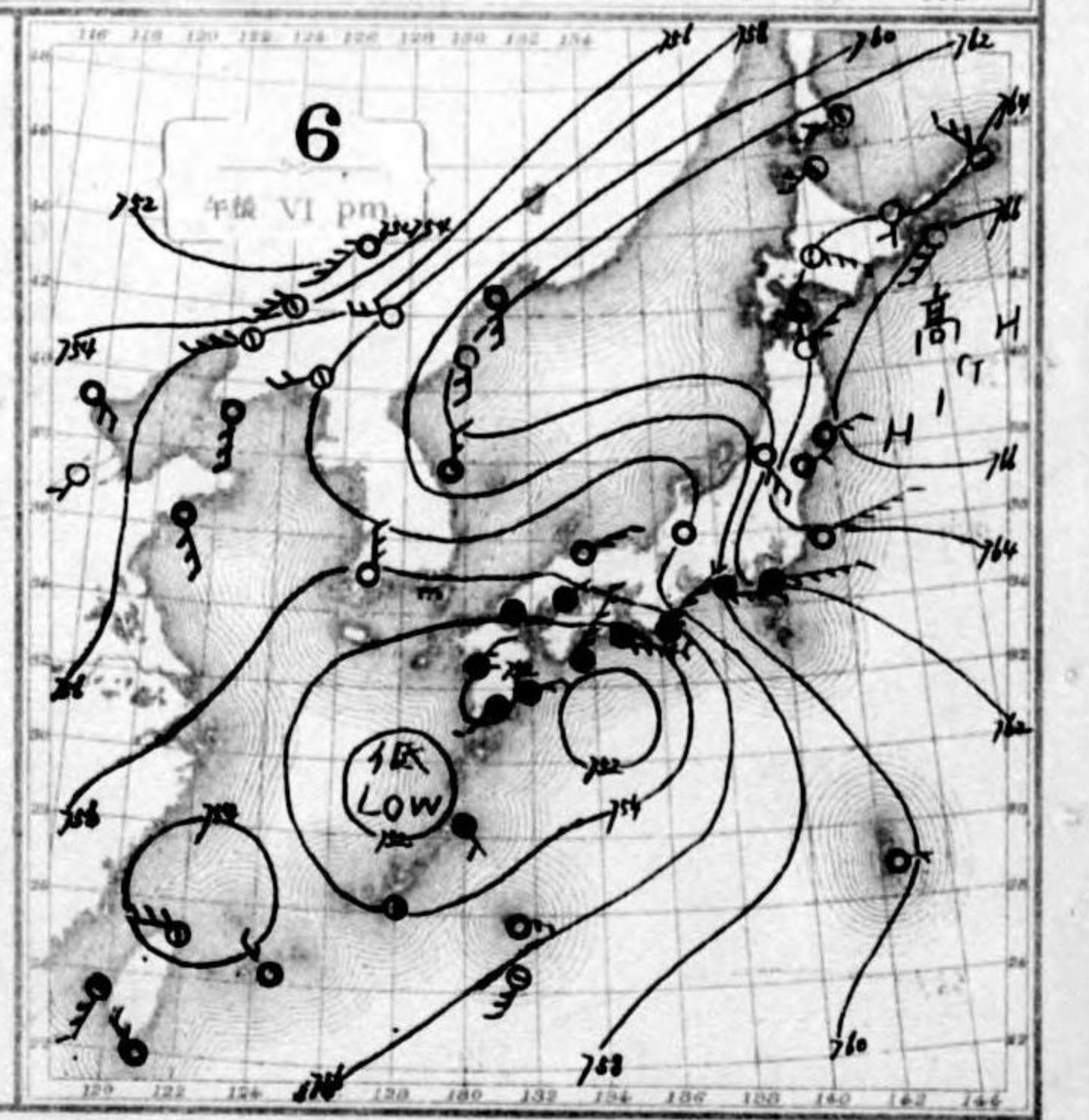
大正十年五月



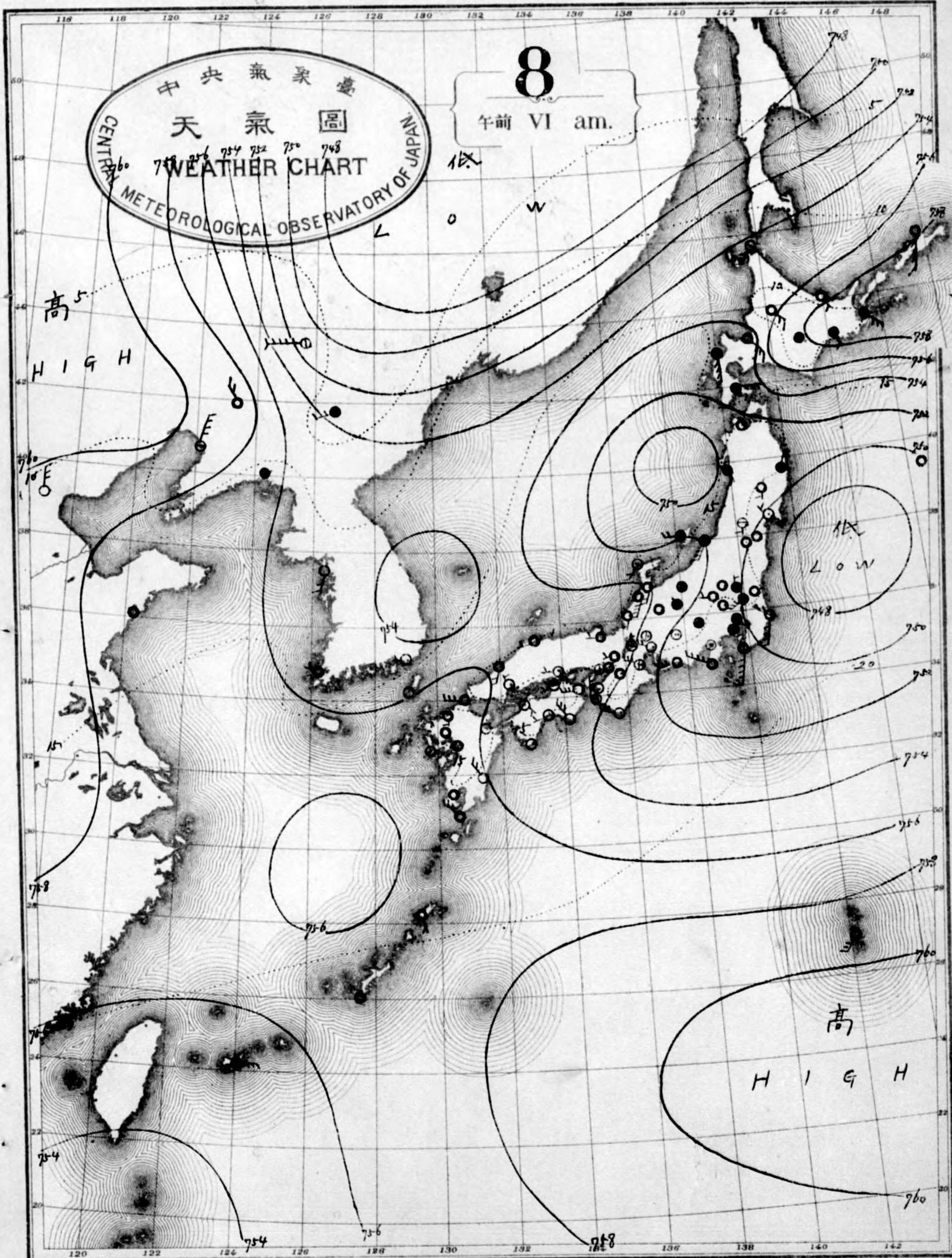
- Isobar 等壓線
- Isotherm 等溫線
- Clear ○快晴
- Fair ⊙晴
- Cloudy ○曇
- Rain ●雨
- Snow ⊖雪
- Fog ○霧
- Thunderstorm 雷雨
- Light wind ○軟風 2-4 m.p.s.
- Moderate wind ○和風 4-6 m.p.s.
- Strong wind ○疾風 6-10 m.p.s.
- Gale ○強風 10-15 m.p.s.
- Strong gale ○烈風 15-20 m.p.s.
- 20-25 m.p.s. ○烈風
- 25-30 m.p.s. ○烈風
- 30-35 m.p.s. ○颶風
- Hurricane ○颶風 35-40 m.p.s.
- 40 m.p.s. ○颶風

低氣壓土倫沖三在徐東北東進行不昌氣壓
八本邦東方洋上在氣壓七自六十六花子
九州列東地方五五子帶雨雨東東
四行三三風雨強強紀州半島三三多
降而多與相強強紀州半島三三多
天晴多與相強強紀州半島三三多

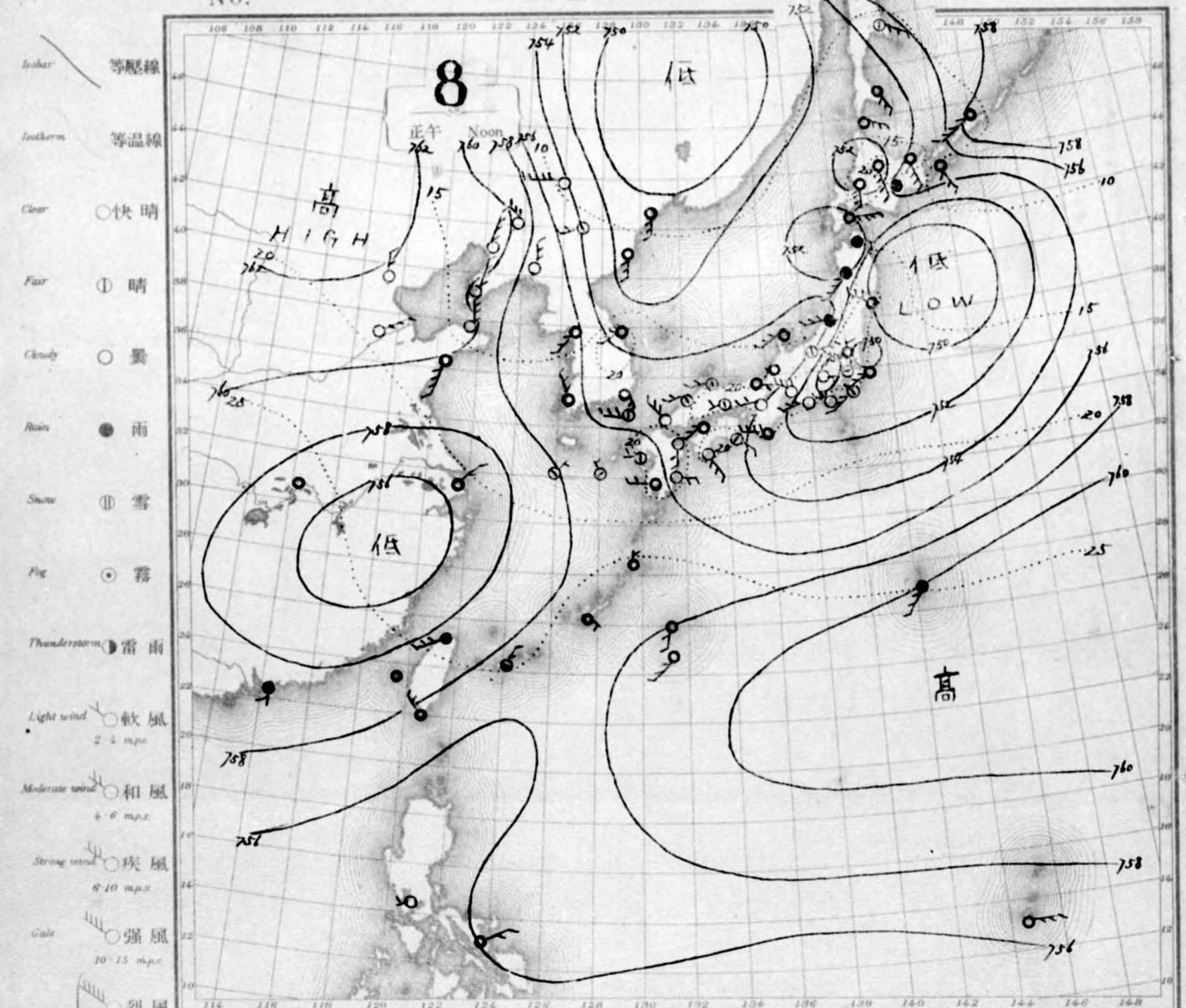
南海諸島九州北山陰道北西風雲九州南
南海諸島九州北山陰道北西風雲九州南
北東風天氣良北山陰道北西風雲九州南
北東風天氣良北山陰道北西風雲九州南



人所發販 地番三十四番日國橋京市京東 地番零則街元區町縣
所行發人行發 所行發人行發
號〇四二七一第圖氣天 號〇四二七一第圖氣天



可認物便郵種三第月七年七十二治明
行發同一日每行發日八月五年十正大
號二四二七一第圖氣天



- Isobar 等壓線
- Isotherm 等溫線
- Clear ○ 快晴
- Fair ⊙ 晴
- Cloudy ○ 曇
- Rain ● 雨
- Snow ⊕ 雪
- Fog ⊙ 霧
- Thunderstorm ● 雷雨
- Light wind ○ 軟風 2-4 m.p.s.
- Moderate wind ○ 和風 4-6 m.p.s.
- Strong wind ○ 疾風 8-10 m.p.s.
- Gale ○ 強風 10-15 m.p.s.
- 烈風 15-20 m.p.s.
- 烈風 20-25 m.p.s.
- 烈風 25-29 m.p.s.
- 颶風 29-35 m.p.s.
- Hurricane ○ 颶風 35-40 m.p.s.
- 颶風 40 m.p.s.

氣壓ハ朝鮮北部飛龍山高原及小笠原南島洋
上ニ高クオホシク及南洋海洋滿洲北部支那中
部東部東海三至山間底ニ
本州中部山陰道及朝鮮北部三ノ暗天トナリ
概シ曇天北海道北部ニハ降雪中ナリ

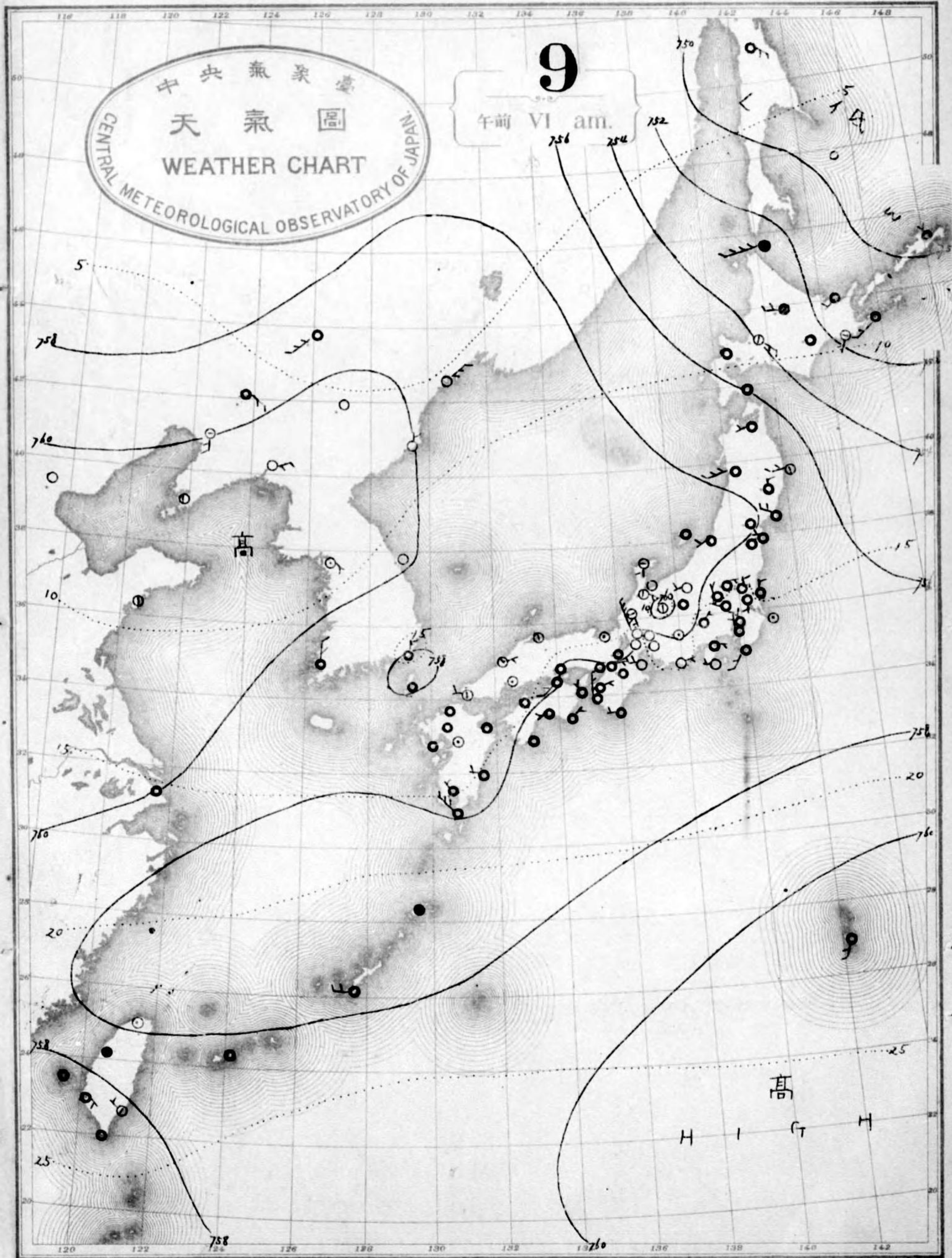
南部島嶼西南風雨降雲心九州南部南風通
部瀬戸内西南風曇九州北部山陰道東
中道山陰道奥羽西部北東風晴台曇
東部北西風晴北海道西南風晴

人全所賣販 地番三十番西日區橋京市京東 地番壹町衛元區町神
發圖全共概郵備定 社會式株刷印華精 者刷印 所行發人行發
臺象氣央中

中央氣象臺
天氣圖
CENTRAL METEOROLOGICAL OBSERVATORY OF JAPAN
WEATHER CHART

9

午前 VI am.

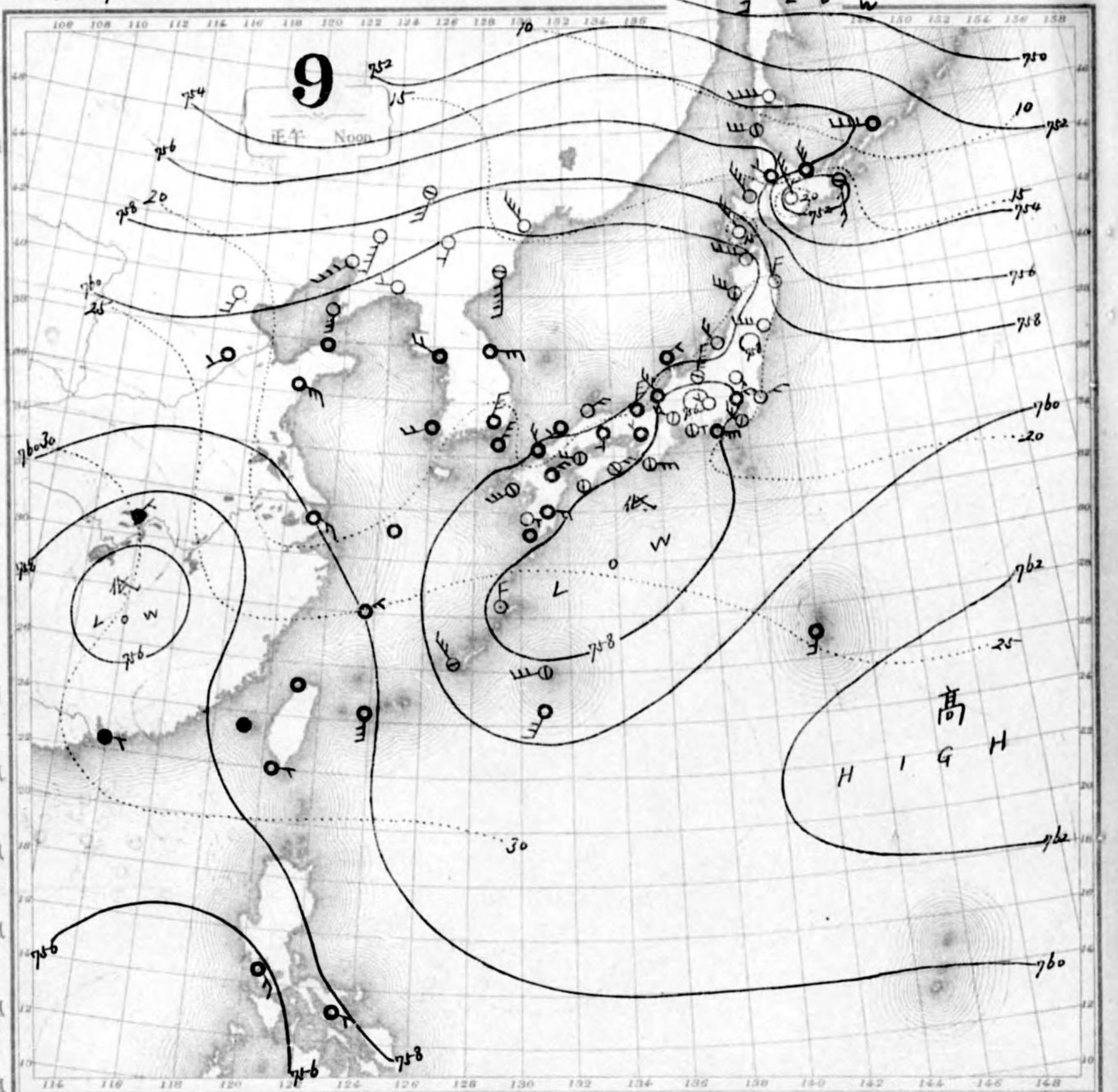


可認物便郵種三第月七月三年七十二治明
行發同一日每行發日九日五年十正大
號三四二七一第圖氣天

9

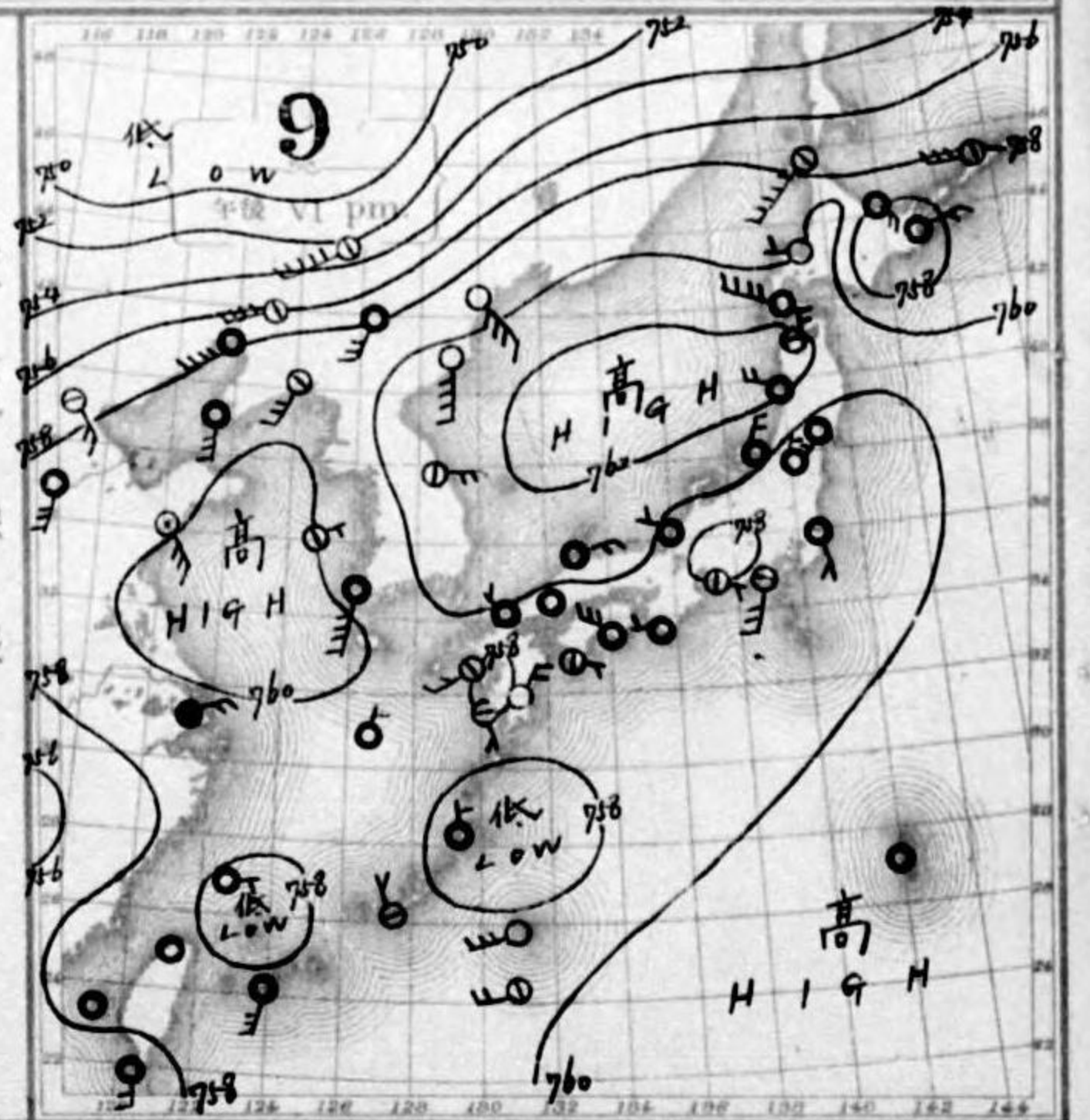
正午 Noon

- Isobar 等壓線
- Isotherm 等溫線
- Clear ○快晴
- Fair ⊙晴
- Cloudy ○曇
- Rain ●雨
- Snow ⊖雪
- Fog ⊙霧
- Thunderstorm 雷雨
- Light wind 軟風 2-4 m.p.s.
- Moderate wind 和風 4-6 m.p.s.
- Strong wind 疾風 6-10 m.p.s.
- Gale 強風 10-15 m.p.s.
- Strong gale 烈風 15-20 m.p.s.
- Violent gale 烈風 20-25 m.p.s.
- Hurricane 颶風 25-35 m.p.s.
- Hurricane 颶風 35-40 m.p.s.
- Hurricane 颶風 50 m.p.s.



天氣概況
高氣壓：東北地方及北海道南部。並三陸沖、白川、示度七百大十七、小笠原島、南東方洋上。亦亦氣壓高。滿洲北部。凡低氣壓、深處七百四十、耗東方、行、又、南海岸、達、沖、谷、及、支、那、南、部、之、淺、低、氣、壓、了、行、之、東、移、動、中、山、北、陸、東、部、地、方、及、北、海、道、之、晴、天、亦、多、之、ト、其、他、概、率、曇、天、ナリ

天氣豫報
南、西、諸、島、九、州、南、部、南、海、道、南、部、嶺、南、西、凡、曇、九、州、北、部、山、陰、道、東、海、道、中、山、道、北、陸、道、南、部、北、海、道、南、東、凡、曇

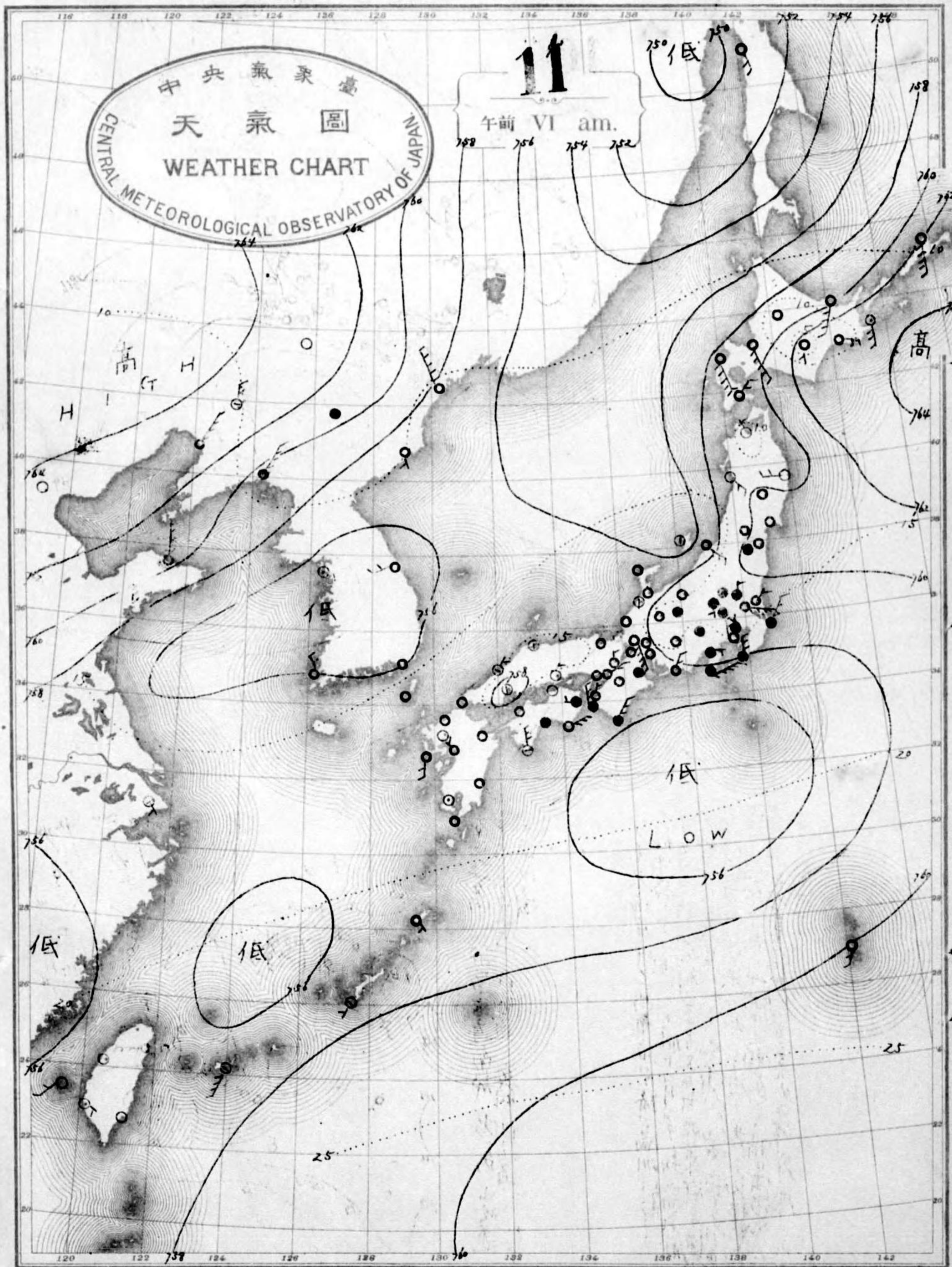


人全所賣販 地番三十町吉日區橋京市京東 地番安町樹元區町野
發四全共稅郵備定 社會式株刷印華精 者刷印 所行發人行發
臺象氣央中

MAY 1921

中央氣象臺
天氣圖
WEATHER CHART
CENTRAL METEOROLOGICAL OBSERVATORY OF JAPAN

11
午前 VI am.

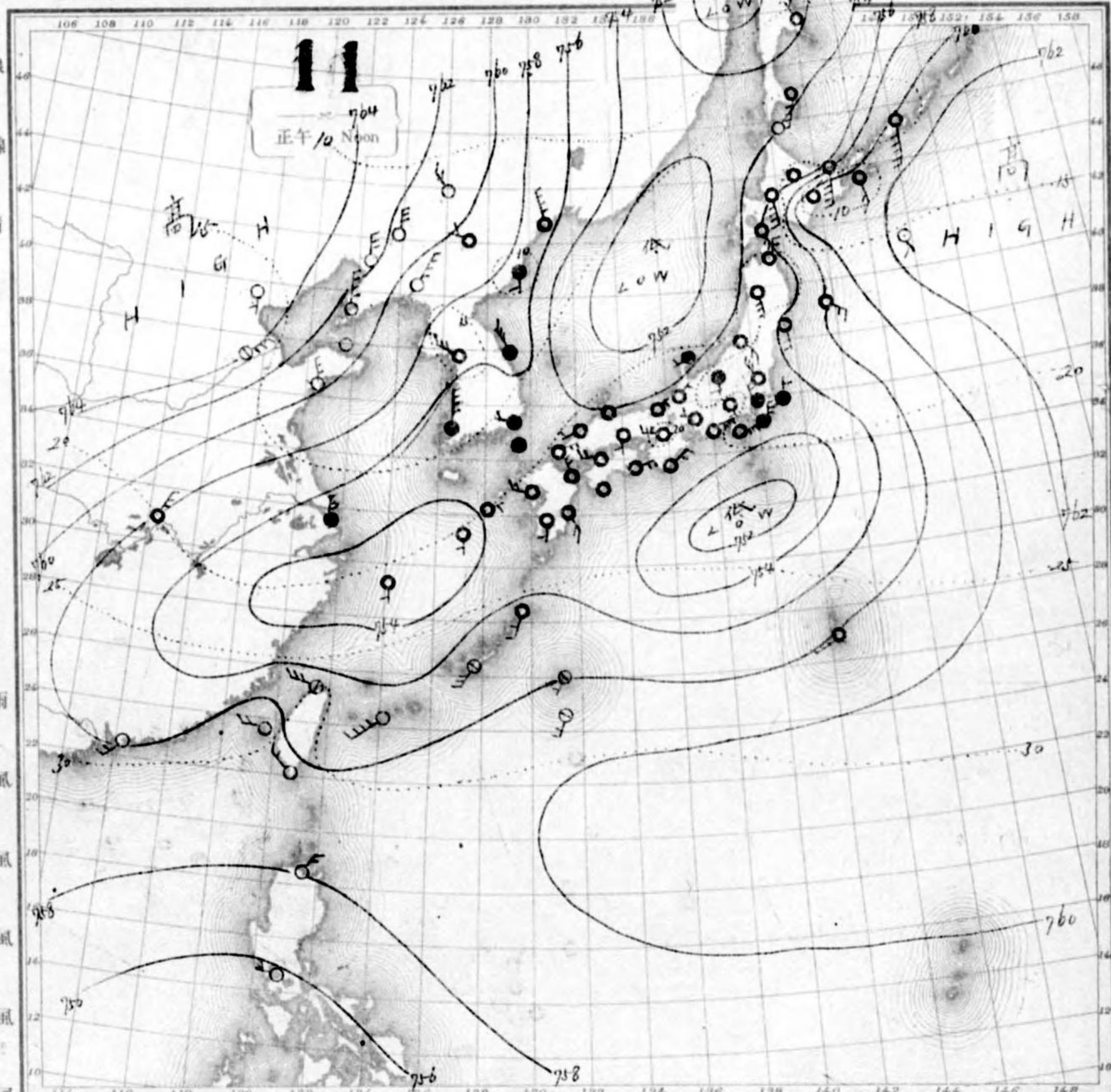


可取物運郵種三日七月三年七十二治明
行發同一日每行發日一十月五年十正大
號五四二七一第圖氣天

NO. 17246

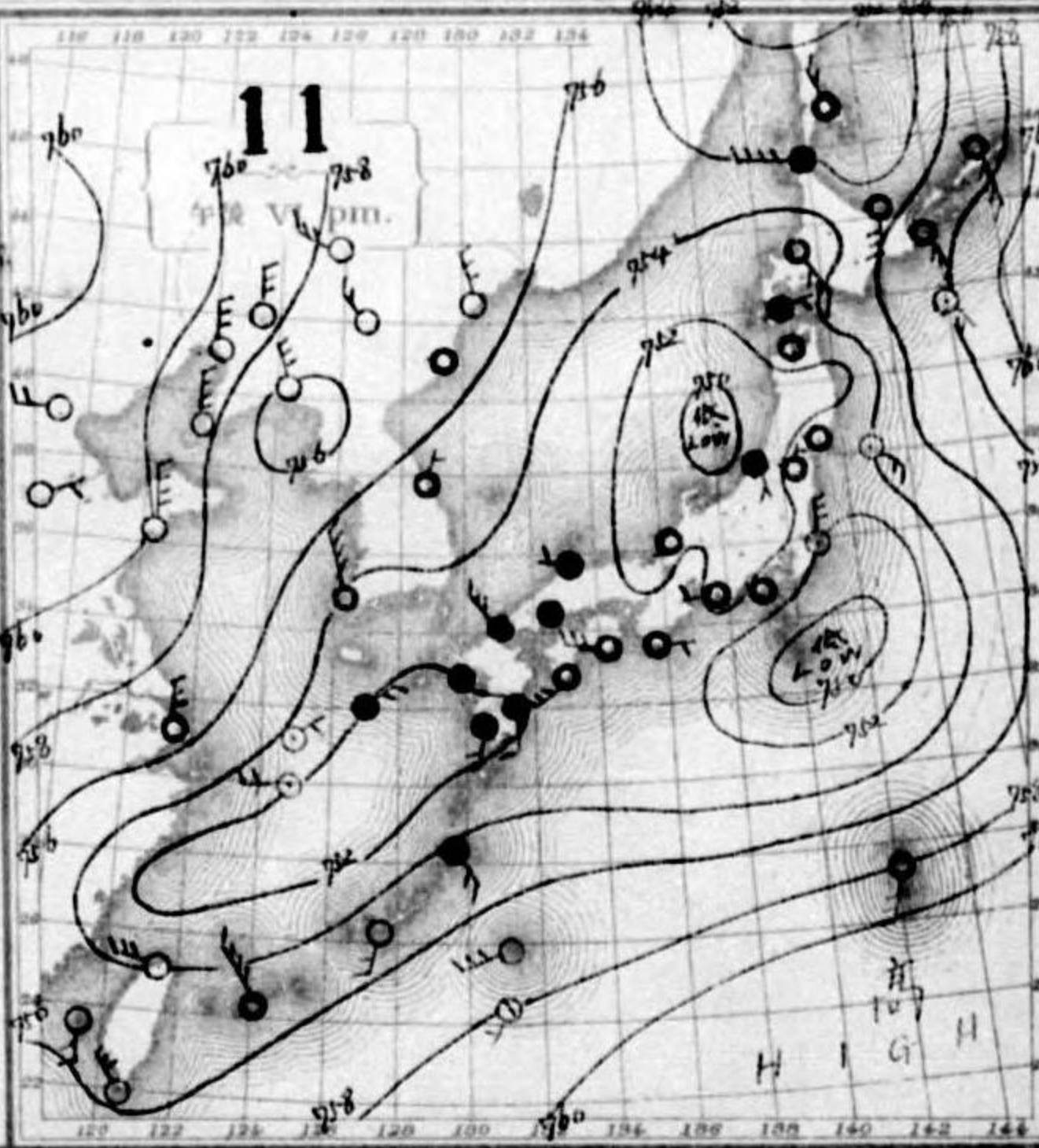
大正十年五月

- Isobar 等壓線
- Isotherm 等溫線
- Clear ○快晴
- Fair ⊙晴
- Cloudy ○曇
- Rain ●雨
- Snow ⊖雪
- Fog ⊙霧
- Thunderstorm ⊖雷雨
- Light wind ○軟風 2-4 m.p.s.
- Moderate wind ○和風 4-8 m.p.s.
- Strong wind ○疾風 8-10 m.p.s.
- Gale ○強風 10-15 m.p.s.
- Strong gale ○烈風 15-20 m.p.s.
- 烈風 20-25 m.p.s.
- 烈風 25-29 m.p.s.
- 颶風 29-35 m.p.s.
- Hurricane ○颶風 35-40 m.p.s.
- 颶風 40 m.p.s.

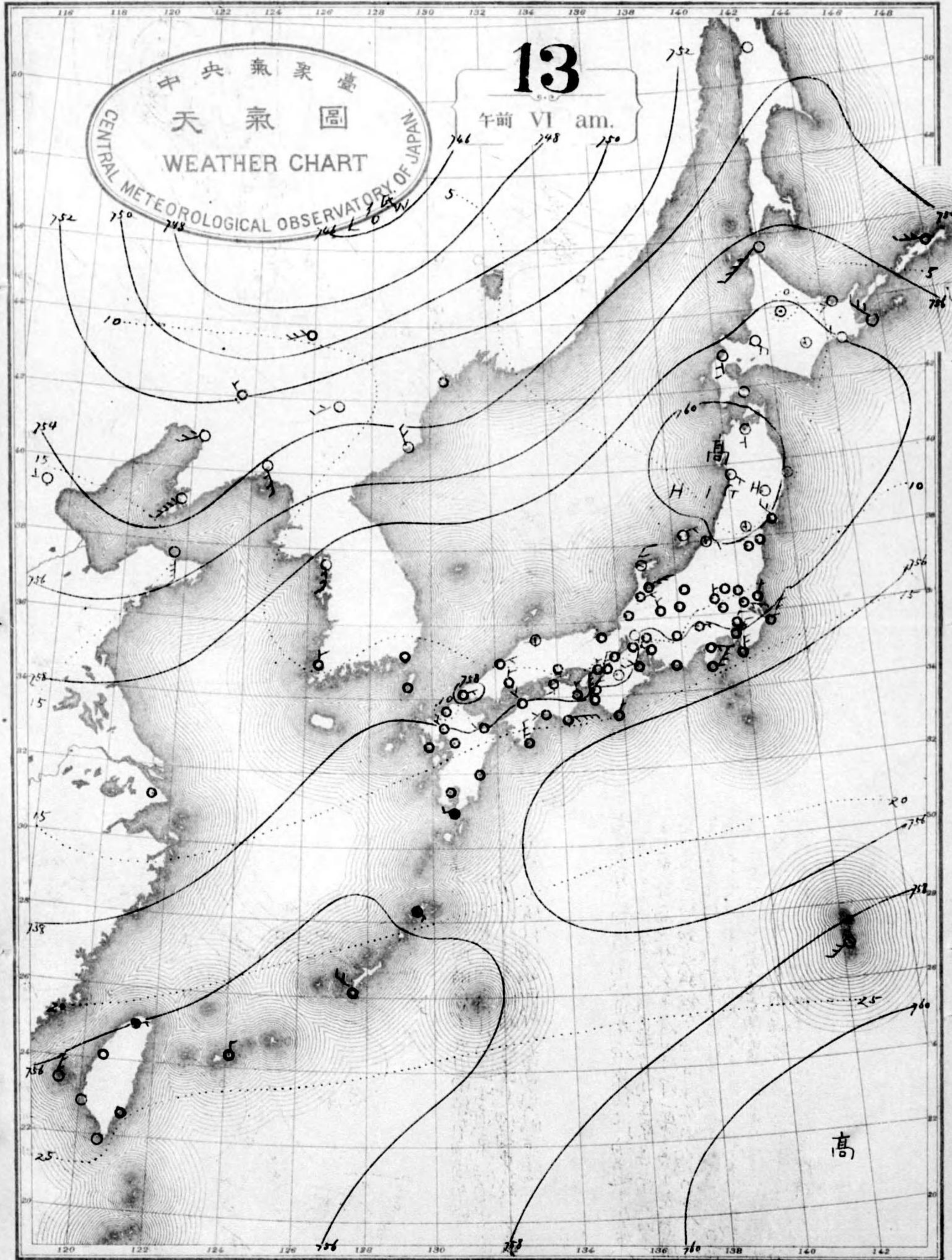


天氣概況
高氣圧ハ小笠原南方洋上ト支那中部黄海朝鮮ニ至ル
地域ニアリ低氣圧ハオホク海ト襟裳岬沖合トアリ
東海南部ニ副低氣圧アリ何レモ東北東ニ行ス是等
三低氣圧ヲ連レ一線ハ本邦ノ太平洋岸ヲ通過シ長キ
圧谷ヲ構成シ此線ハ琉球ヨリ北海道ヲ諸所降雨
其中近畿地方ヨリ中山道北陸道ニ至ル一地带ハ一
雨ナリ其他曇天トコロ多ク往々晴天ノ漸次交リテ
滿洲北西部ニテハ昨夕新低氣圧顯ニ漸次発達シ

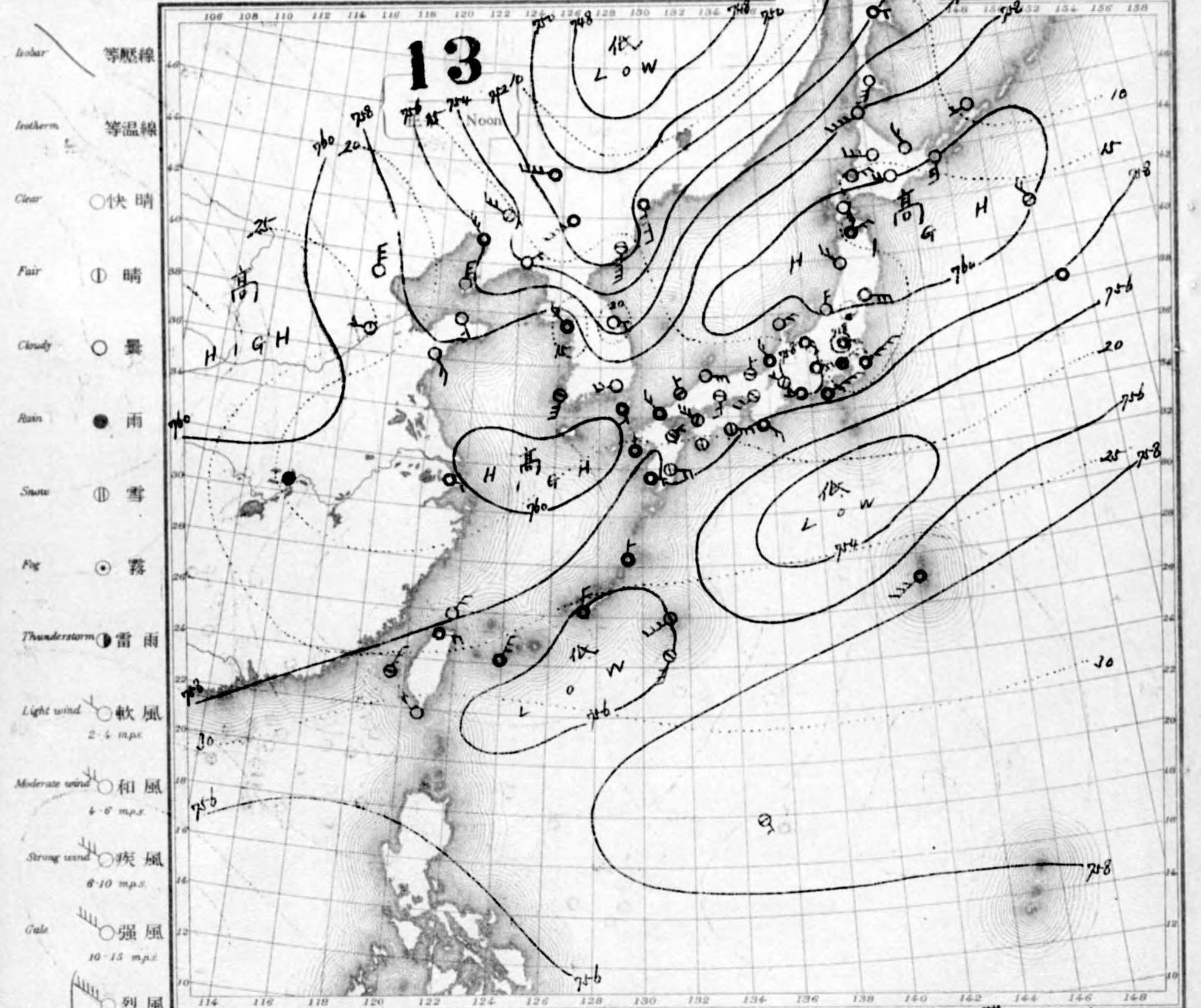
全國北西、風晴



人全所商販 地番三十町吉日區橋京市京東 地番四町衛元區町神
發四全共機郵信定 社會式株刷印華精 者刷印 所行發人行發
臺象氣央中



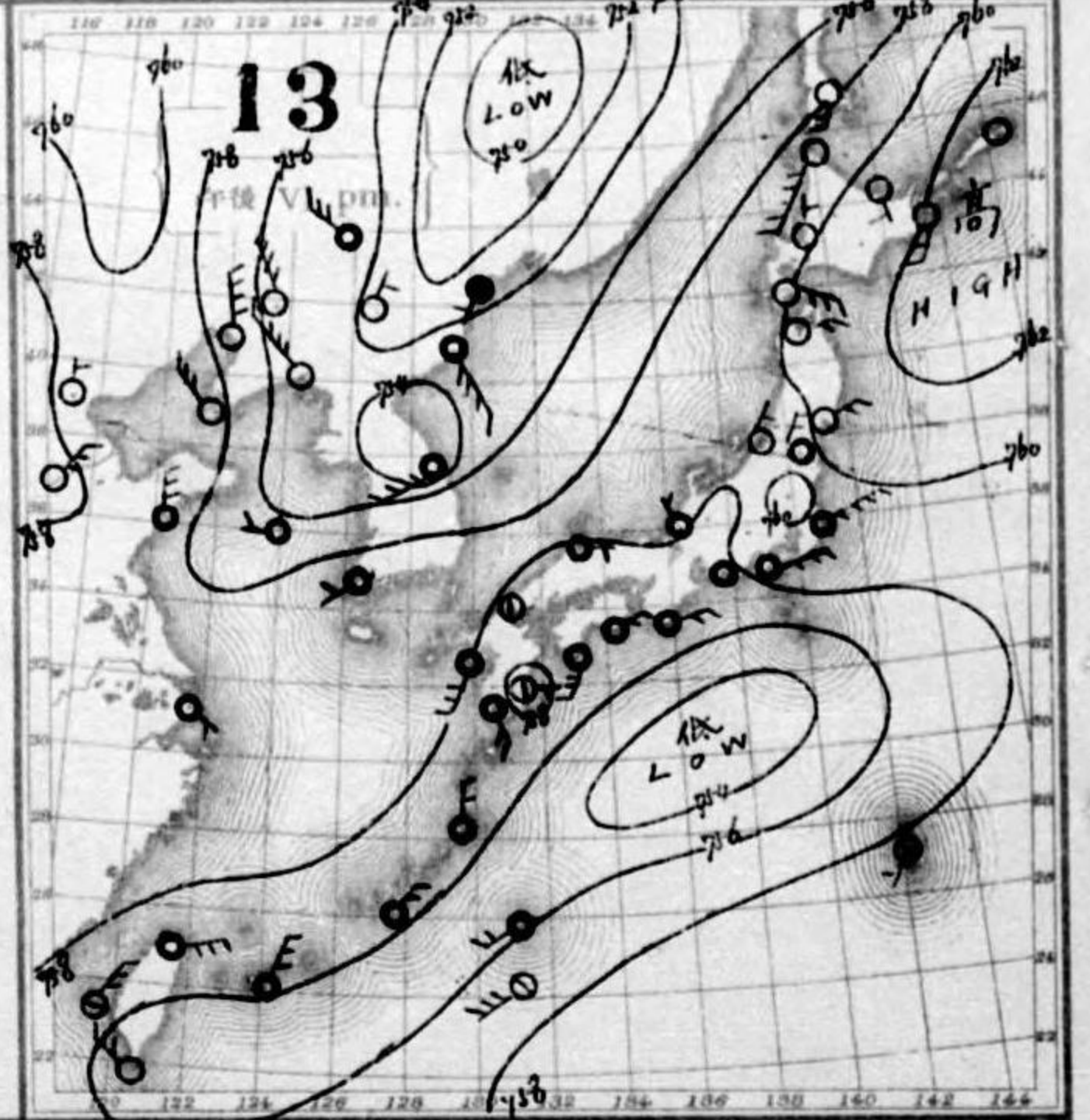
可認物便郵種三第日七月三年七十二治明
行發回一日每行發日三十月五年十正大
號七四二七一第圖氣天



- Isobar 等壓線
- Isotherm 等溫線
- Clear ○快晴
- Fair ○晴
- Cloudy ○曇
- Rain ●雨
- Snow ⊖雪
- Fog ⊙霧
- Thunderstorm ●雷雨
- Light wind ○軟風 2-4 m.p.s.
- Moderate wind ○和風 4-6 m.p.s.
- Strong wind ○疾風 8-10 m.p.s.
- Gale ○強風 10-15 m.p.s.
- 烈風 15-20 m.p.s.
- 烈風 20-25 m.p.s.
- 烈風 25-29 m.p.s.
- 颶風 29-35 m.p.s.
- Hurricane 35-40 m.p.s.
- 颶風 40 m.p.s.

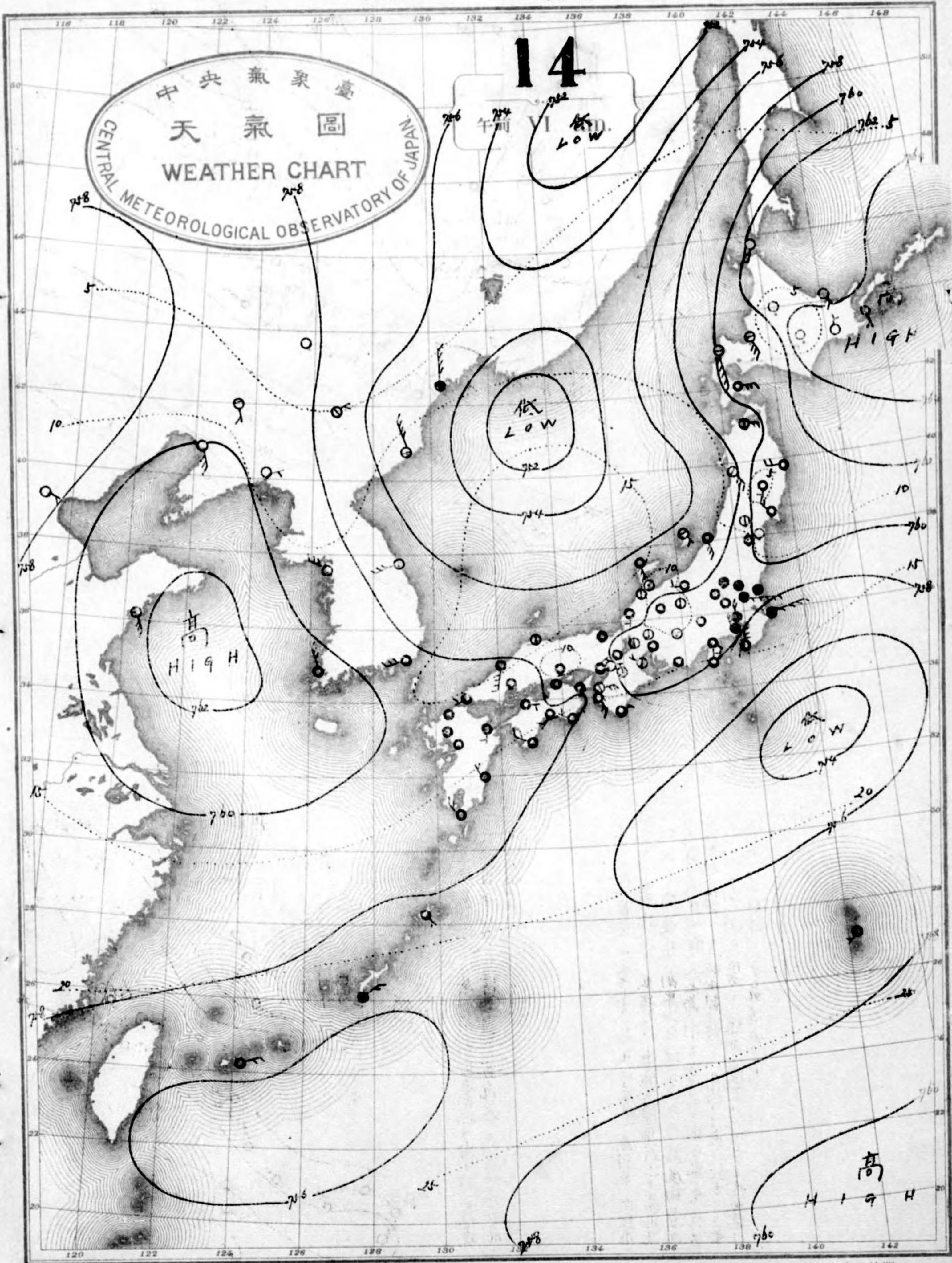
天氣概況
高氣壓之黃海系度七百六十北海道及千島列島方面示
度七百六十水大懸一ア、黑龍江下流域及滿地州、東遼
低氣生、稍優勢、南東海岸沖、低氣壓、深度約七百五
十四托其中心部、八丈島、南東方洋上、東北東、徐行ス
又支那北部、低氣壓部、九州、東北地方、支
天、所多ク、東地方、驟雨通過、ツ、ア、北地方、及
滿洲、好晴、シテ、氣温低ク。

天氣豫報
南西諸島、北中、風曇、在、南、海、道、南、部、瀬、島、山、陰、道、
東、海、道、中、山、道、北、陸、道、東、初、北、西、風、晴、北、海、道、北、西、風、
雨、有、ル。



人全所賣販 地番二十町吉日編京市京東 地番壹町衛元區町神
發四全共發郵信定 社會式株刷印華精 者刷印 所行發人行發
臺象氣央中

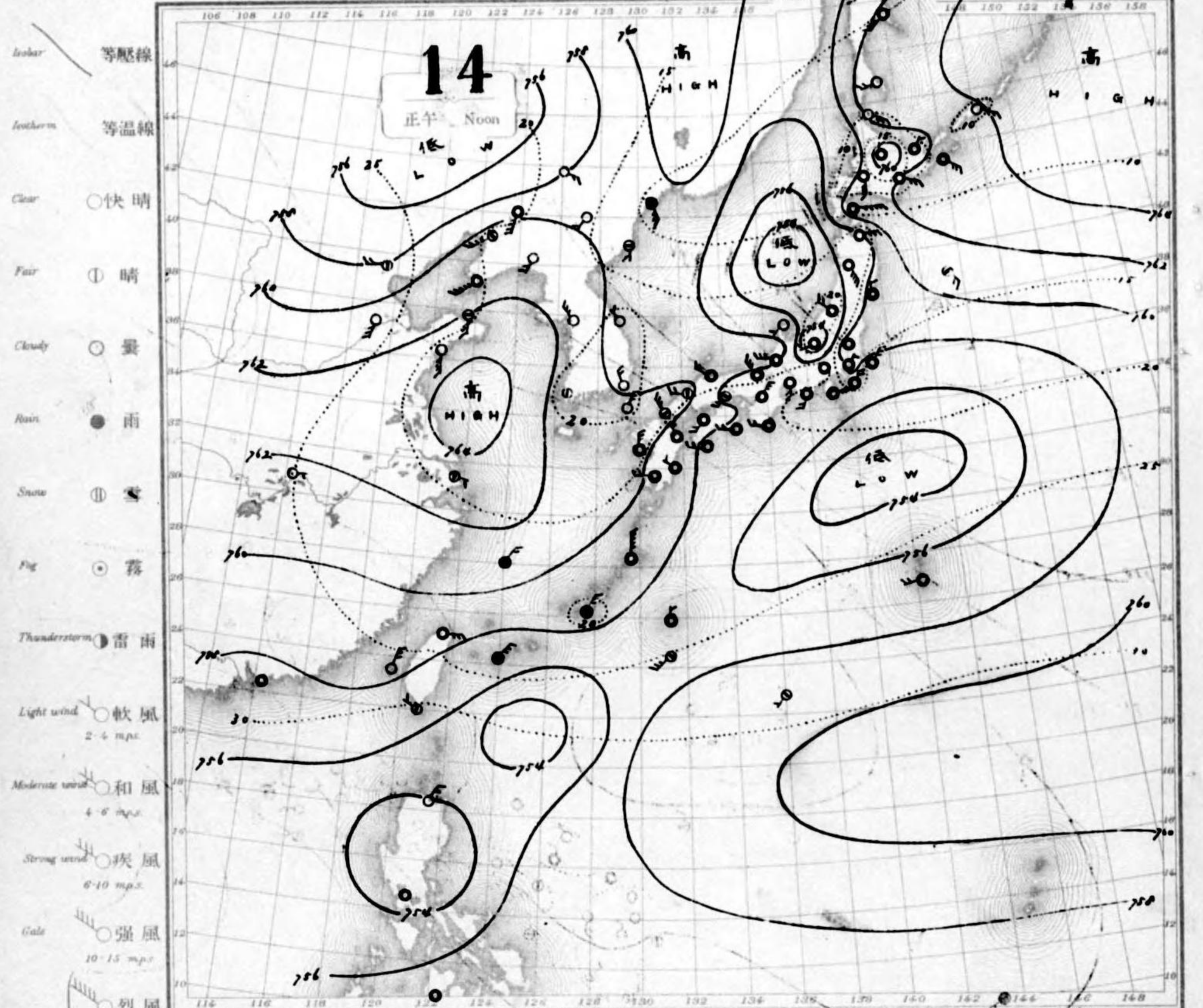
MAY 1921



可認物價郵種三第年七月三年七十二治明
行發回一日每行發日年十月十正大
號八四二七一第圖氣天

NO. 17249

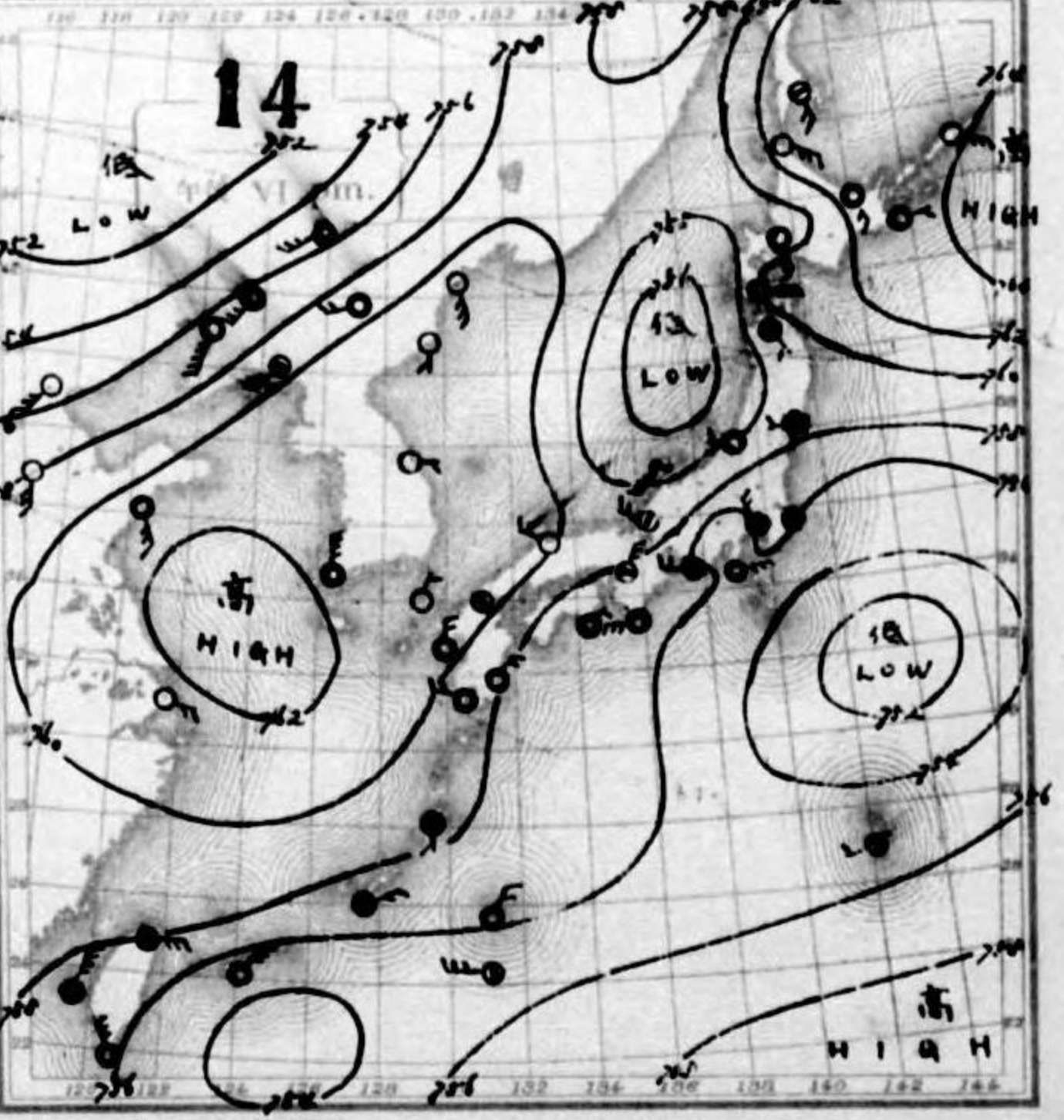
大正十年五月



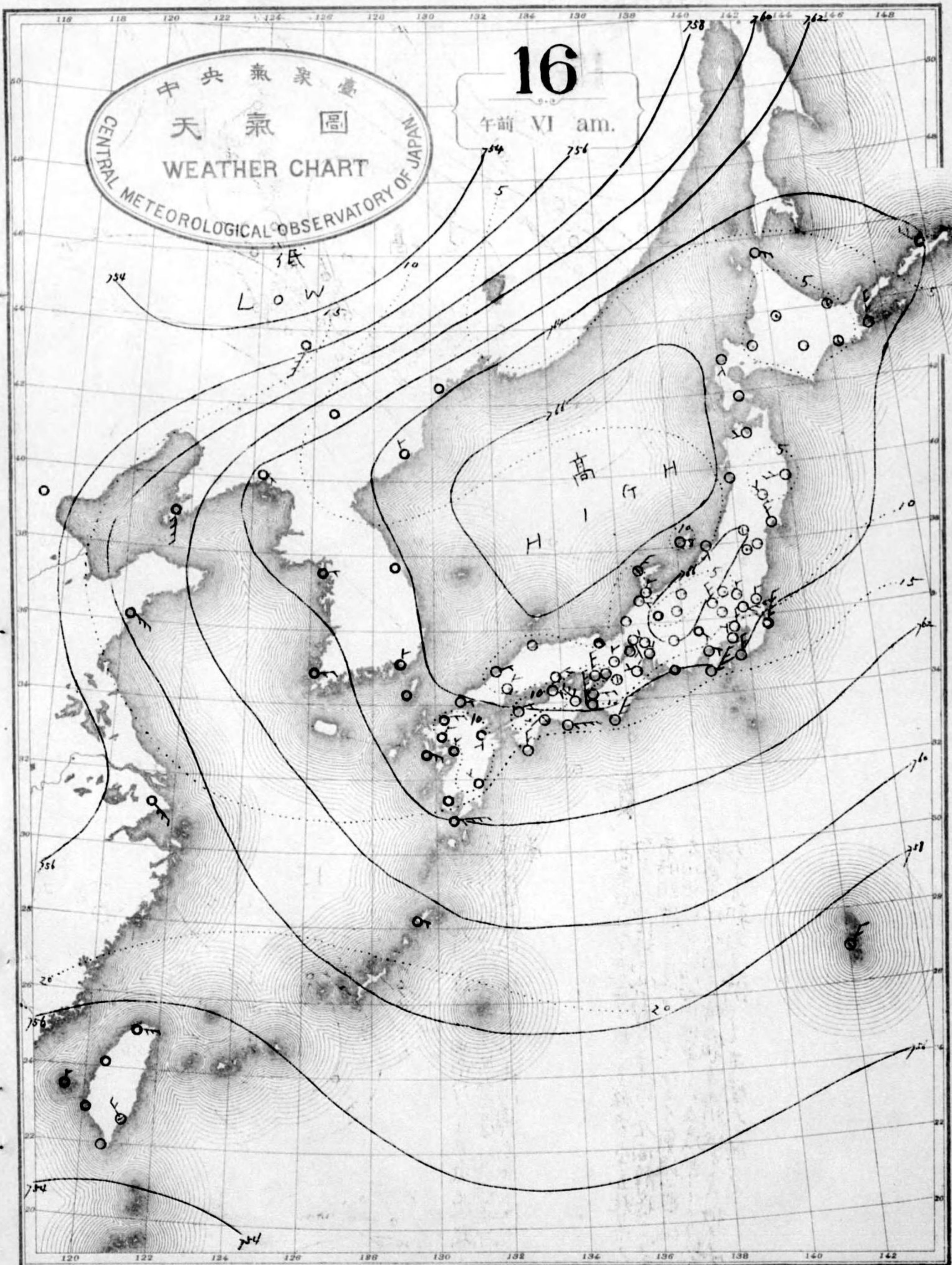
- Isobar 等壓線
- Isotherm 等溫線
- Clear 快晴
- Fair 晴
- Cloudy 曇
- Rain 雨
- Snow 雪
- Fog 霧
- Thunderstorm 雷雨
- Light wind 軟風 2-4 m.p.s.
- Moderate wind 和風 4-6 m.p.s.
- Strong wind 疾風 6-10 m.p.s.
- Gale 強風 10-15 m.p.s.
- Strong gale 烈風 15-20 m.p.s.
- 烈風 20-25 m.p.s.
- 烈風 25-30 m.p.s.
- 颶風 20-35 m.p.s.
- Hurricane 颶風 35-40 m.p.s.
- 颶風 40 m.p.s.

天
概
況
黃海、高氣壓(示度七百六十五毫)北東移動之特、朝鮮及
日本海西部、百十島方面、高氣壓、連綿而下、低氣壓
滿洲北部、南東海邊、力沖合、東、徐行、入、共、深、度
七百五十毫、內外、之、如、本、種、之、晴、雲、相、半、之、油、島
山形地帯、之、八、降、雨、中、ト、コ、ア、リ、

天
報
南、西、諸、島、北、東、風、雲、九、州、南、部、南、海、道、南、部、順、戶、内、東、海
道、中、山、道、北、陸、道、及、奧、羽、西、部、北、東、風、時、後、雲、九、州、北、部
山、陰、道、及、奧、羽、東、部、北、東、風、時、北、海、道、南、東、風、時、

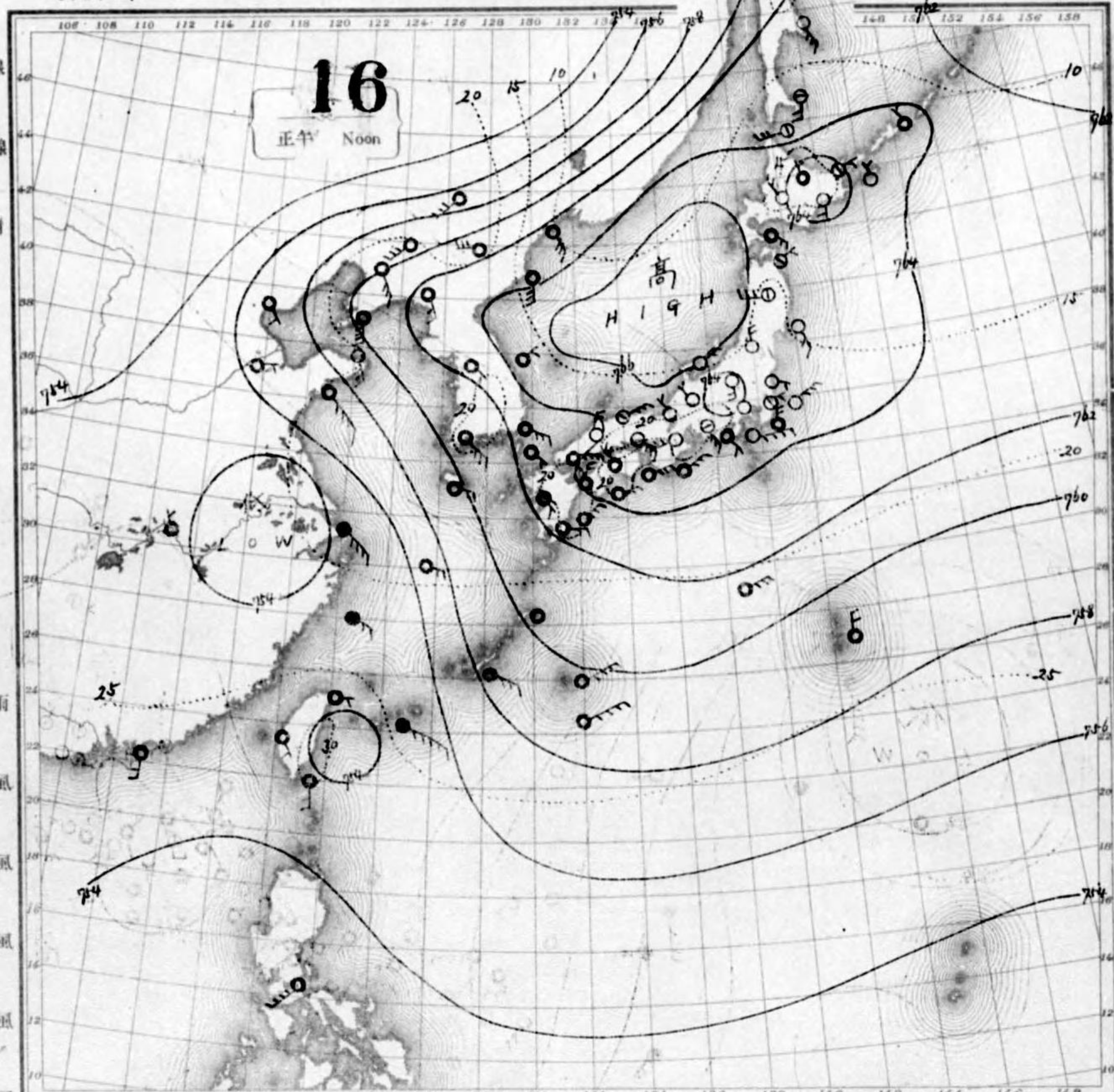


人全所賣販 地番三十町吉日區橋京市京東 地番安町野元區町野
發回全共稅郵價定 社會式株刷印華精 者刷印 所行發人行發
臺象氣央中



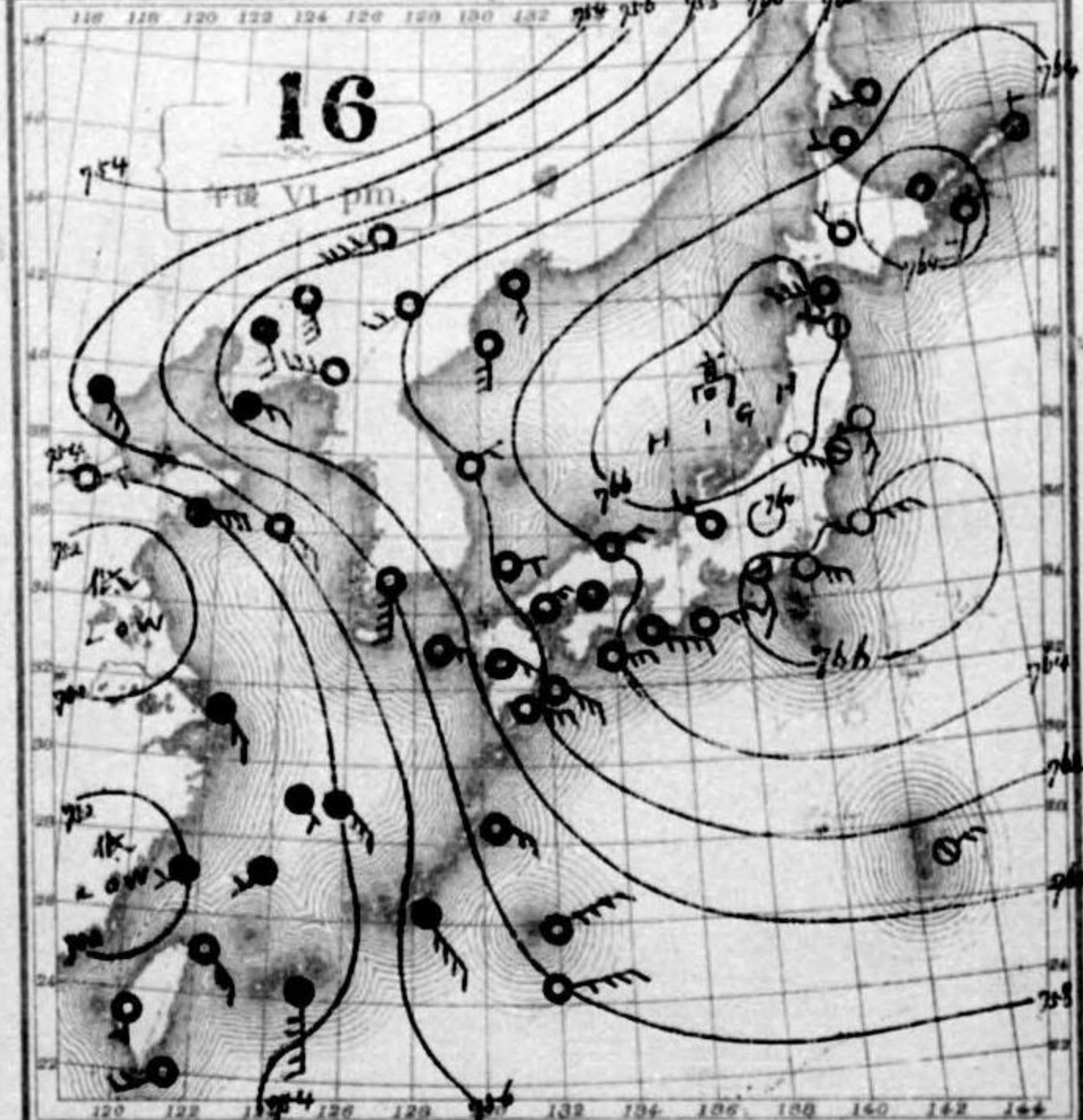
可認物便郵種三第日七月三年七十二治明
行發同一日每行發日六十月五年十正大
號。五二七一第圖氣天

- Isobar 等壓線
- Isotherm 等溫線
- Clear ○快晴
- Fair ⊙晴
- Cloudy ○曇
- Rain ●雨
- Snow ⊕雪
- Fog ⊙霧
- Thunderstorm ●雷雨
- Light wind ○軟風 2-6 m.p.s.
- Moderate wind ○和風 4-6 m.p.s.
- Strong wind ○疾風 8-10 m.p.s.
- Gale ○強風 10-15 m.p.s.
- 烈風 15-20 m.p.s.
- 烈風 20-25 m.p.s.
- 烈風 25-29 m.p.s.
- 颶風 29-35 m.p.s.
- 颶風 35-40 m.p.s.
- 颶風 40 m.p.s.



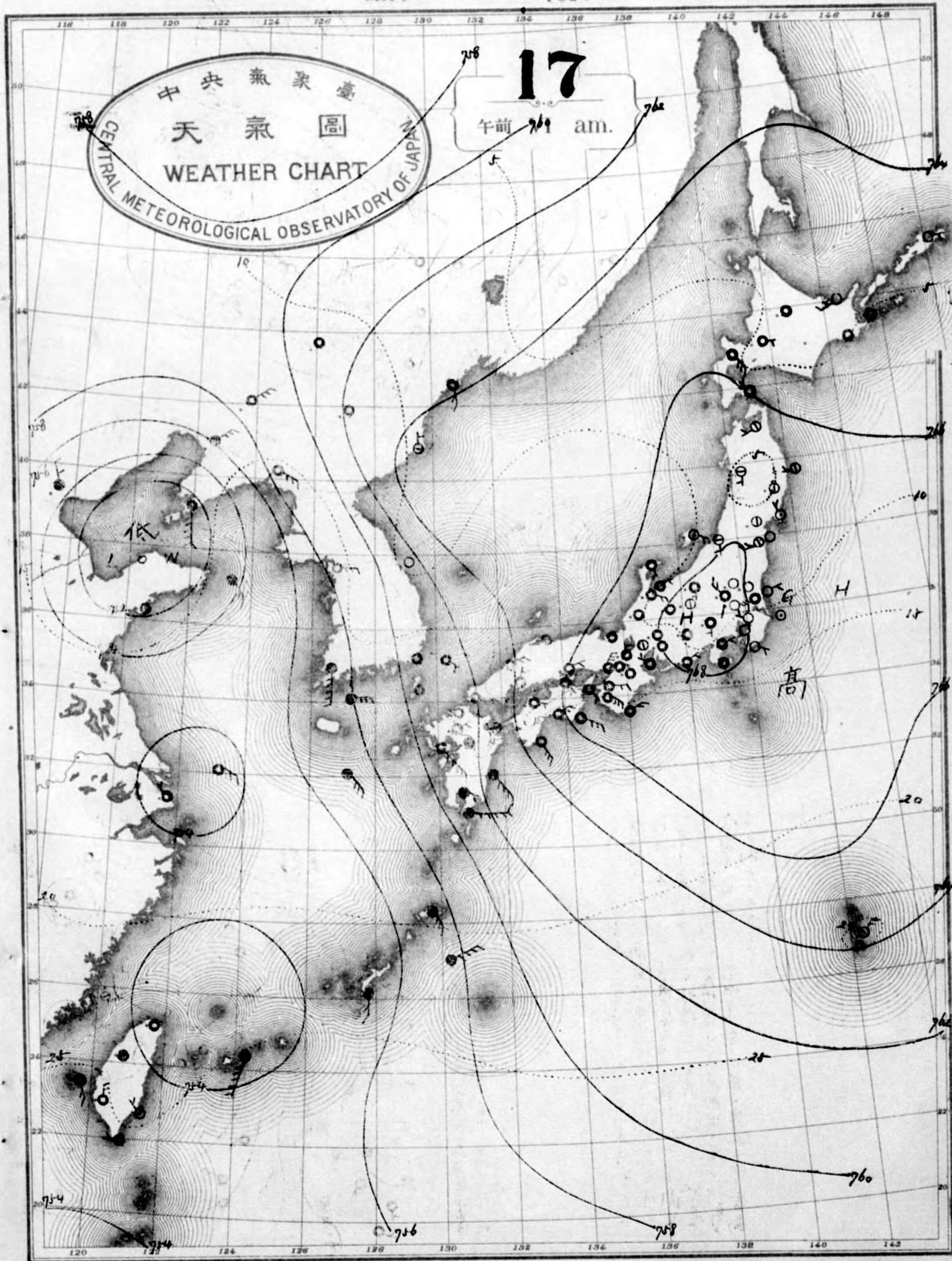
低気圧東海南部に在り、北東に進行す。又山東附近に低気
壓頭、北東進み、高気圧は本州中部より本邦東方海上に
擴張し、本州中部に高気圧七百九十以上あり、関東
地方より奥羽一帯に好晴あり、他地方は一般曇り、
天十、琉球諸島及九州南岸に風雨あり、瀬戸内海、朝鮮
及概本曇天に、本州、南風、南風、南風、南風、南風、
ニ毛雨天ナリ。

南西諸島、九州、南海、南海、南海、南海、南海、南海、
北陸道、奥羽西部、南東、南東、南東、南東、南東、南東、
海道、南東、南東、南東、南東、南東、南東、南東、南東、



大正十年五月十六日 東京市日置町三十番地 東京市日置町三十番地
東京市日置町三十番地 東京市日置町三十番地 東京市日置町三十番地
東京市日置町三十番地 東京市日置町三十番地 東京市日置町三十番地
東京市日置町三十番地 東京市日置町三十番地 東京市日置町三十番地

MAY 1921

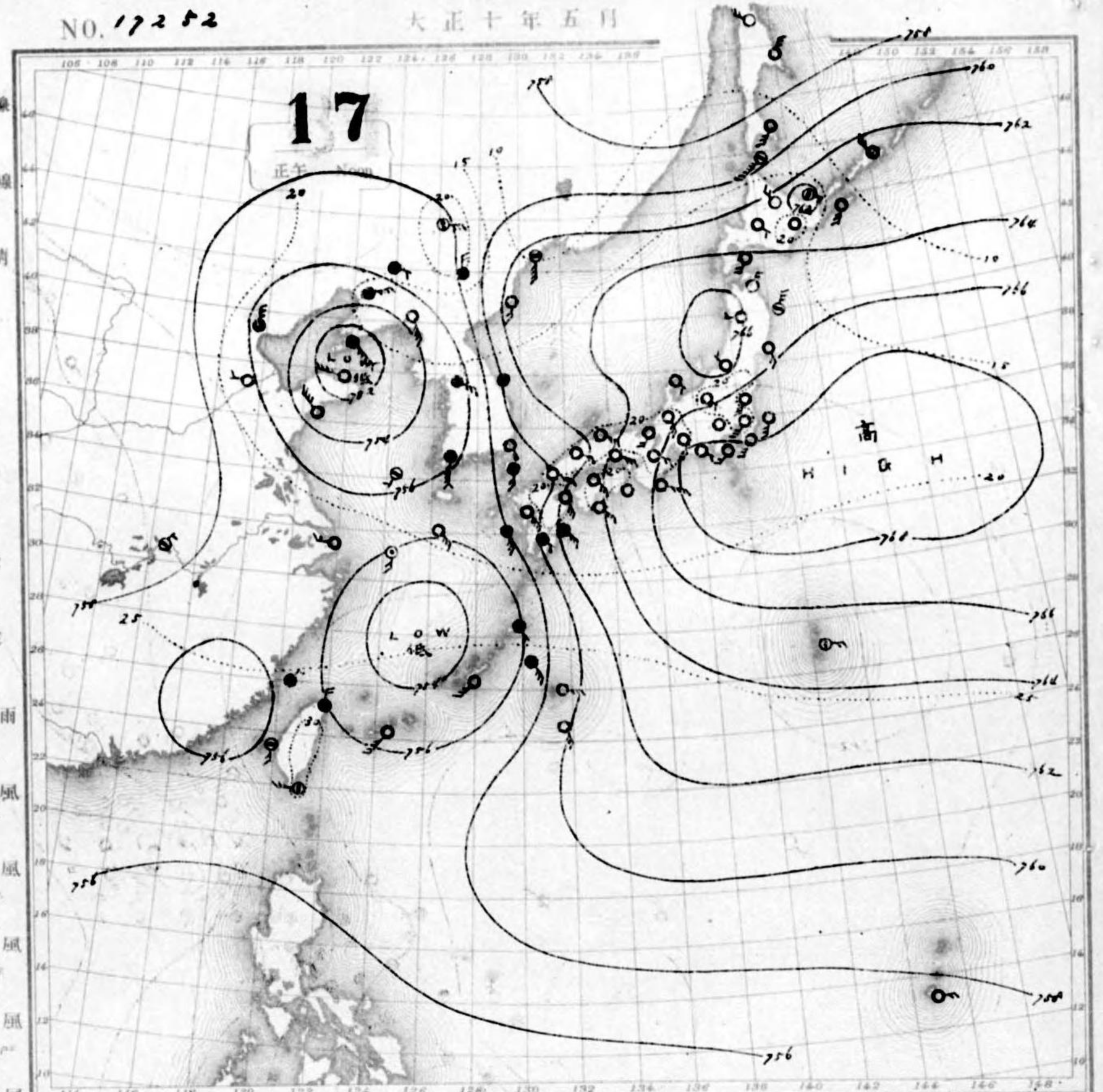


可認物便郵種三第日七月三年七十二治明
 行發同一日每行發日七初五年十正大
 號一五七七一第圖氣天

NO. 17252

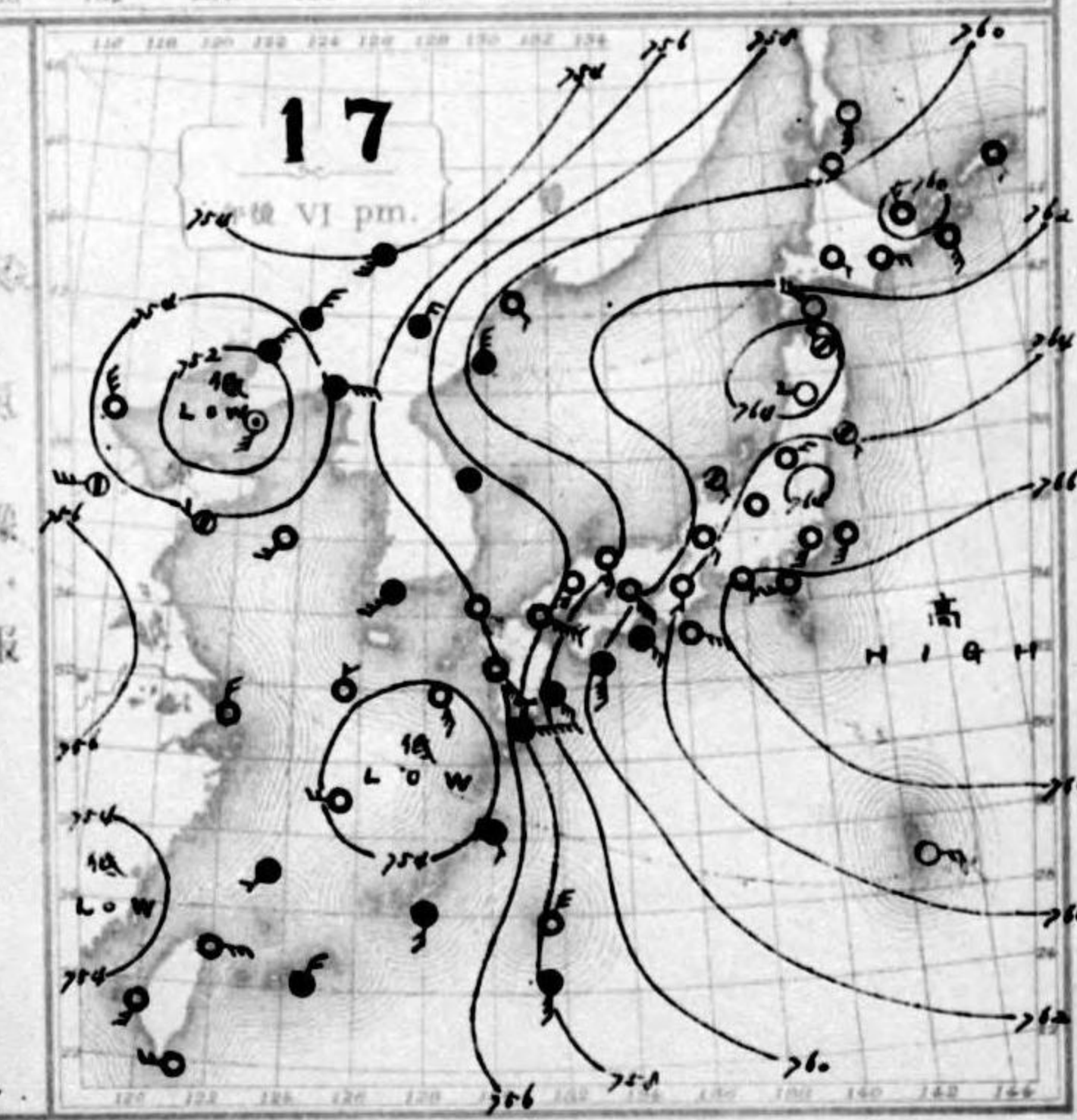
大正十年五月

- Isobar 等壓線
- Isotherm 等溫線
- Clear ○快晴
- Fair ⊕晴
- Cloudy ○曇
- Rain ●雨
- Snow ⊖雪
- Fog ⊙霧
- Thunderstorm 雷雨
- Light wind ○軟風 2-4 m.p.h.
- Moderate wind ○和風 4-9 m.p.h.
- Strong wind ○疾風 9-19 m.p.h.
- Gale ○強風 20-25 m.p.h.
- Strong gale ○烈風 25-29 m.p.h.
- 烈風 29-35 m.p.h.
- Hurricane ○颶風 35-40 m.p.h.
- 颶風 40 m.p.h.



低氣壓支那東海九州南部沖トリ何レモ東北東進
 又遼東附近ニモ低氣壓アリト北東ニ進行ス高氣壓本邦
 東方洋上存ス九州ヨリ近畿附近ニ至ルヲ一帯雨降ス
 沿海地ニハ風勢強ク所々リ本州中部以北北海道ニ
 至リ一般曇天ヲ環球諸島ニモ亦曇天ニシテ滿洲南
 部ニハ降雨ス

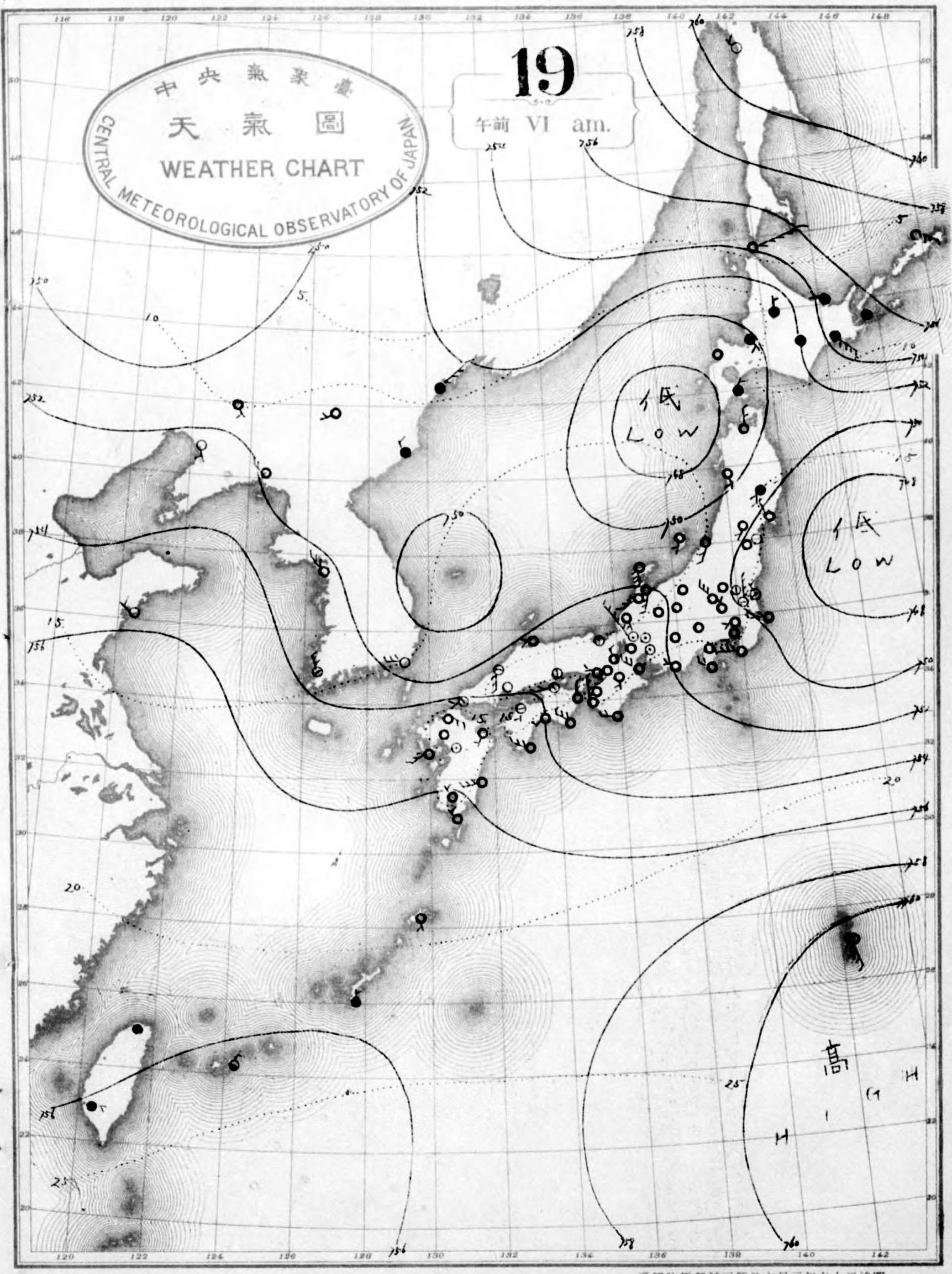
南西諸島・南西風雲九州南海道南部嶺戸内及山陰
 道・南西風天氣良シク東海道及中山道・北東風天氣
 悪シク北陸道奥羽及北海道・南東風天氣悪シク



大正十年五月十七日 東京市日野町三十三番地 帝國印刷株式會社發行
 東京市日野町三十三番地 帝國印刷株式會社發行
 東京市日野町三十三番地 帝國印刷株式會社發行

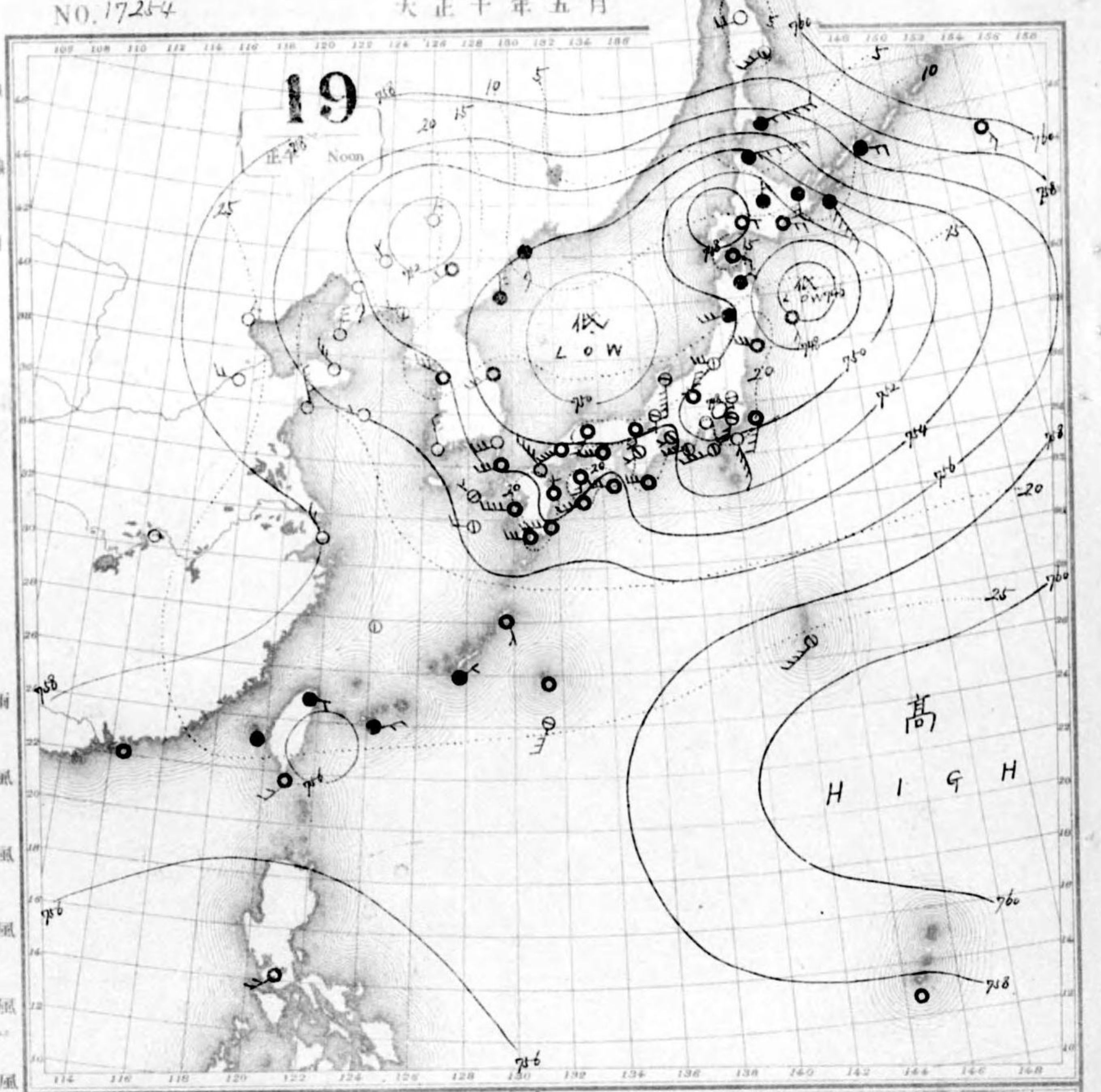
中央氣象臺
天氣圖
CENTRAL METEOROLOGICAL OBSERVATORY OF JAPAN
WEATHER CHART

19
午前 VI am.



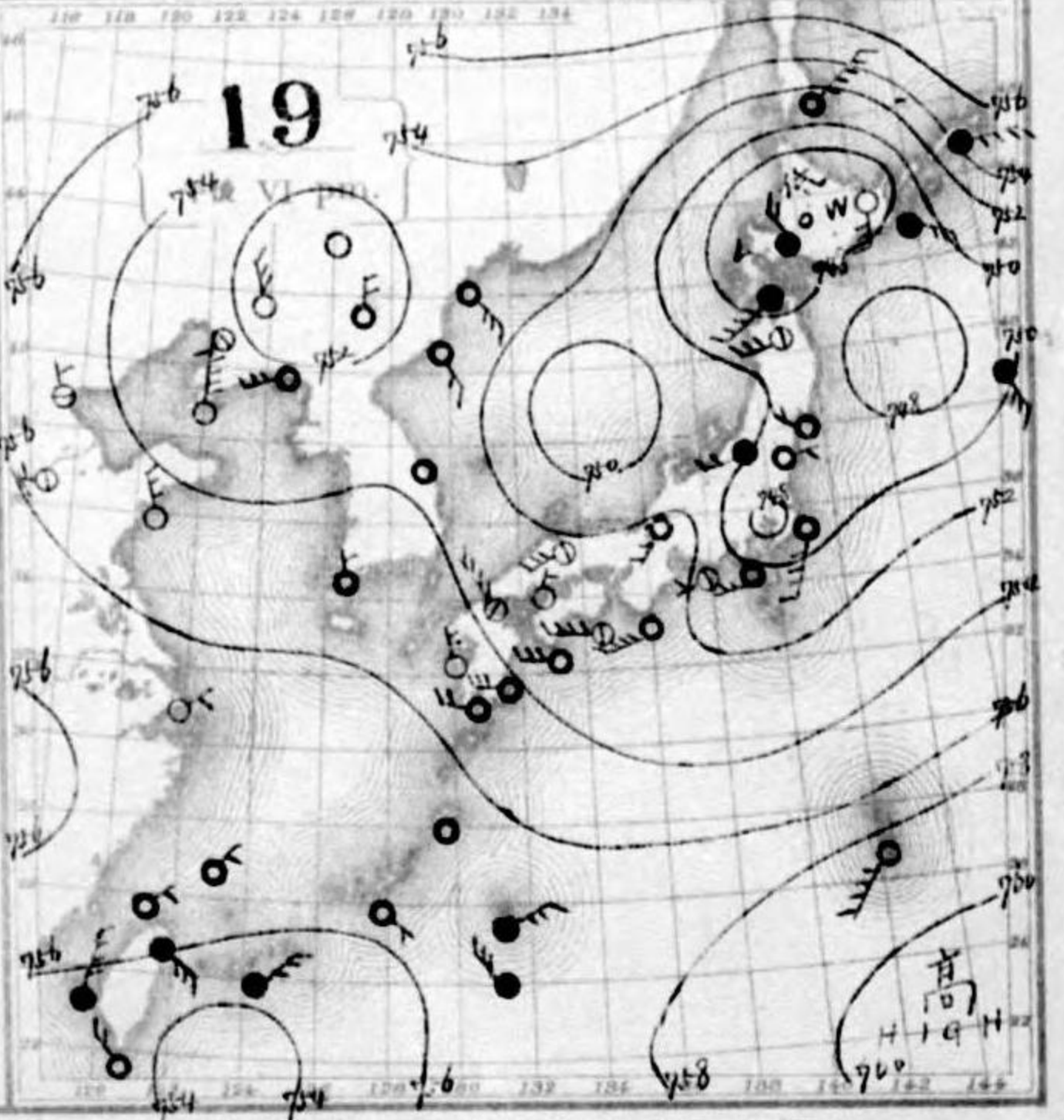
可認物便郵種三第月七年七十二治明
行發同一日每行銀日
號三五七第圖圖天

- Isobar 等壓線
- Isotherm 等溫線
- Clear 快晴
- Fair 晴
- Cloudy 曇
- Rain 雨
- Snow 雪
- Fog 霧
- Thunderstorm 雷雨
- Light wind 軟風 (2-4 m.p.s.)
- Moderate wind 和風 (4-6 m.p.s.)
- Strong wind 疾風 (6-10 m.p.s.)
- Gale 強風 (10-15 m.p.s.)
- Strong gale 烈風 (15-20 m.p.s.)
- Storm 暴風 (20-25 m.p.s.)
- Severe storm 暴風 (25-29 m.p.s.)
- Hurricane 颶風 (29-35 m.p.s.)
- Typhoon 颶風 (35-40 m.p.s.)
- 40 m.p.s.



天氣概況
低氣壓北海東部ニテ北東ニ進行ス高氣壓ハ小笠原列島南方海上ノ巨ム九州ヨリ奥明ニ至ル一極ニ天氣晴良トシ日本海岸ニハ曇天ノ所多ク北陸沿岸及北海道ニハ雨降リ根室帶廣ニ濃霧發生ス琉球諸島ニハ概テ晴天ナリ台灣ニハ曇天ニテ雨僅セリ朝鮮滿洲ニハ好晴ノ所多シ

天氣概況
南西諸島北東ノ風層九州南海道南部ノ山陰道北西ノ風晴東海道中山道關東部南西ノ風晴北陸道南關西北海道北西ノ風層

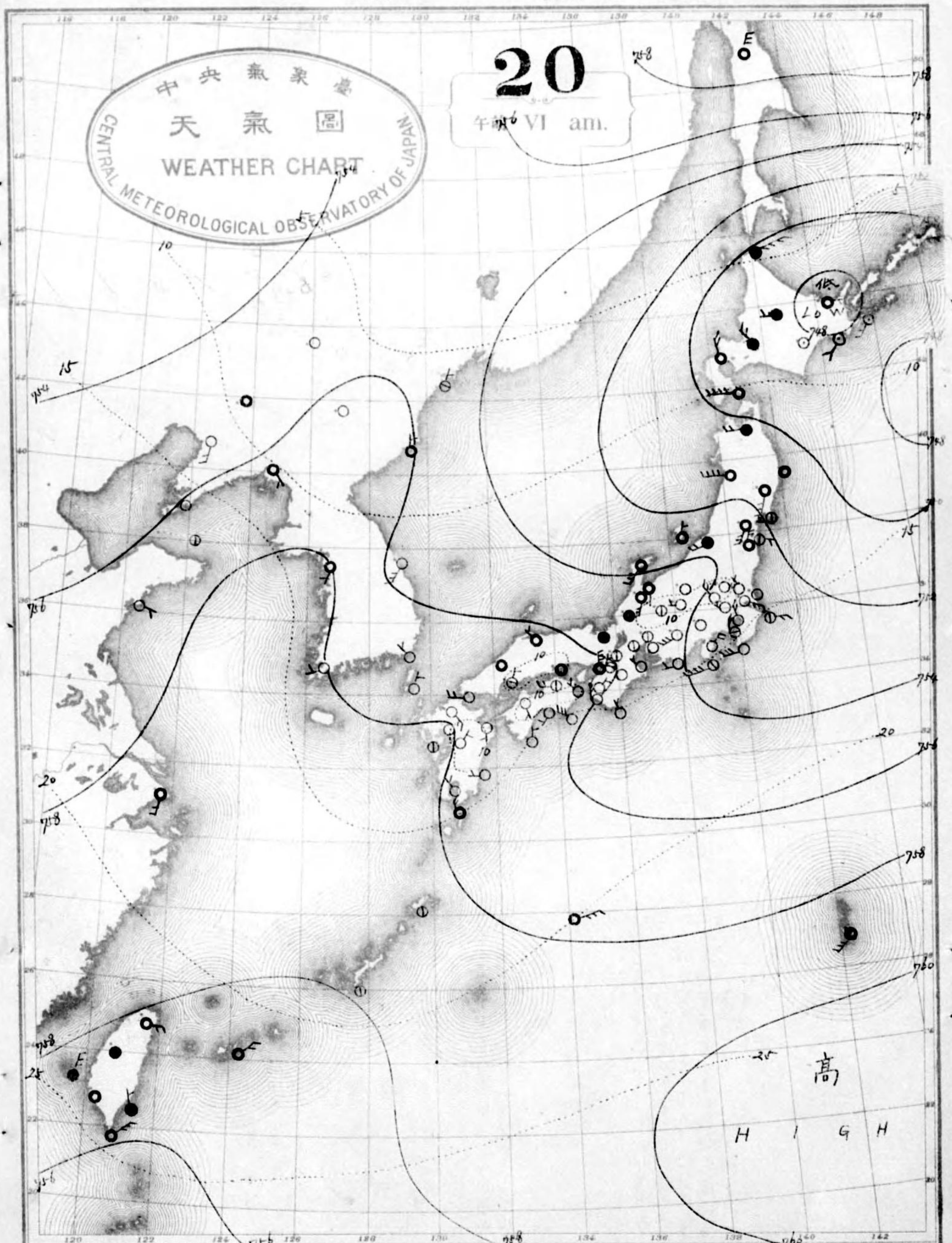


大正十年五月
東京市日直町三番地
印刷株式會社
東京市日直町三番地
印刷株式會社

中央氣象臺
天氣圖
CENTRAL METEOROLOGICAL OBSERVATORY OF JAPAN
WEATHER CHART

20

午前 VI am.

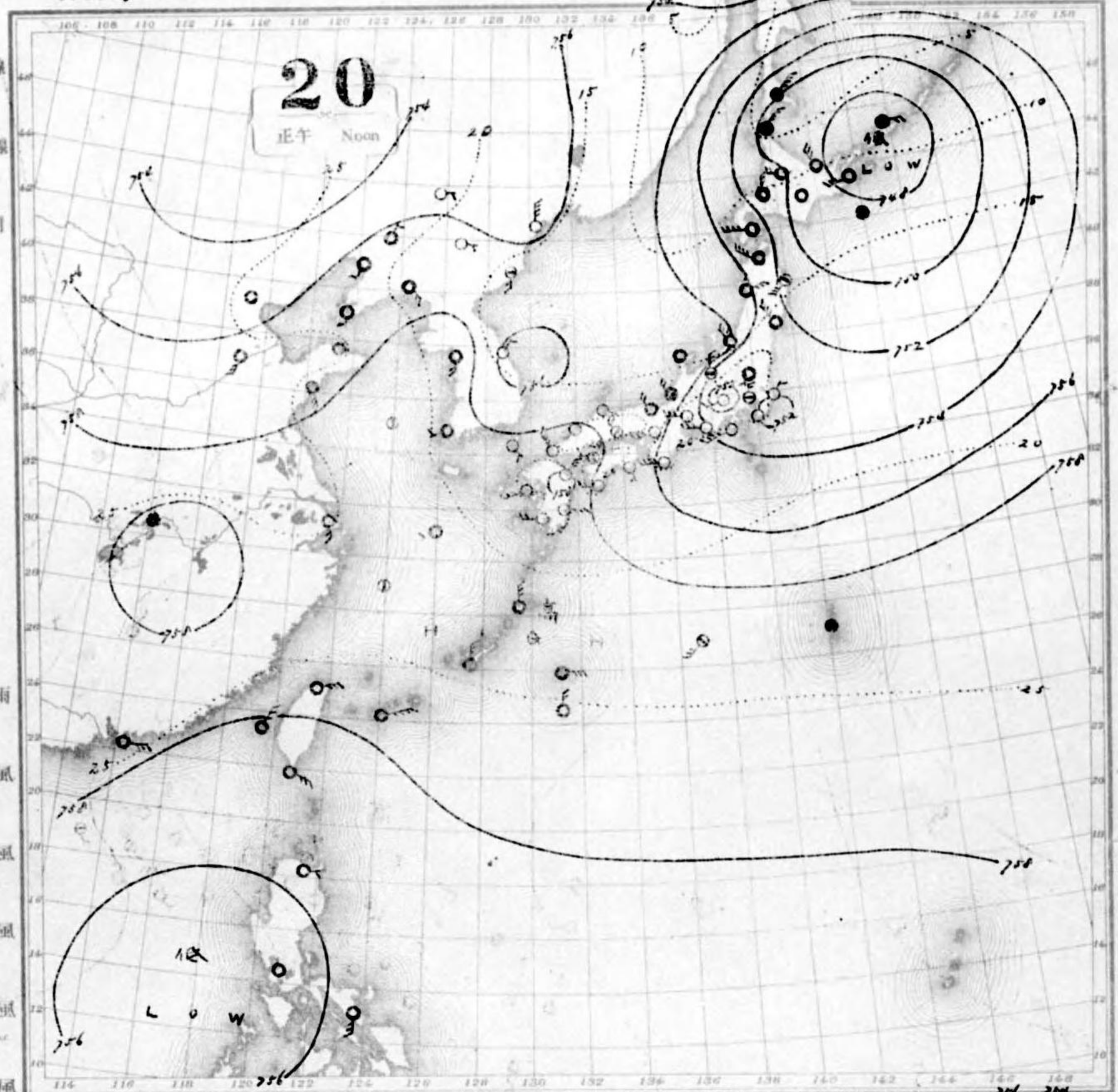


可設物便郵種三第月七年七十二治明
行發同一日每行發日十月五年十正大
號四五二七一第圖氣天

20

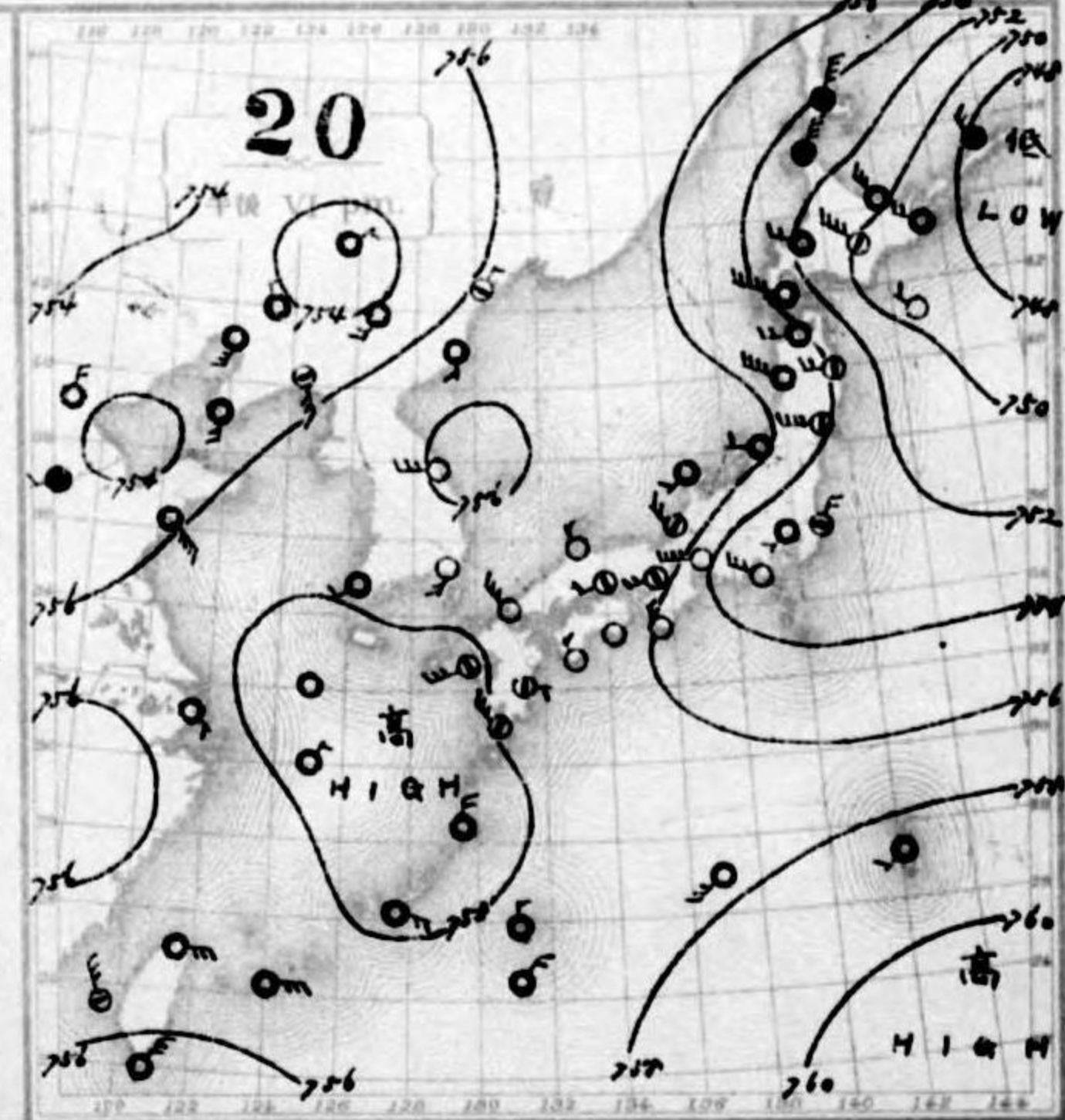
正午 Noon

- Isobar 等壓線
- Isotherm 等溫線
- Clear ○快晴
- Fair ⊕晴
- Cloudy ○曇
- Rain ●雨
- Snow ⊕雪
- Fog ○霧
- Thunderstorm ●雷雨
- Light wind ○軟風 2-4 m.p.s.
- Moderate wind ○和風 4-6 m.p.s.
- Strong wind ○疾風 6-10 m.p.s.
- Gale ○強風 10-15 m.p.s.
- 烈風 15-20 m.p.s.
- 烈風 20-25 m.p.s.
- 烈風 25-29 m.p.s.
- 颶風 29-33 m.p.s.
- Hurricane 33-40 m.p.s.
- 颶風 40 m.p.s.



概況
低氣壓東海南部... 高氣壓小笠原列島... 沖繩島... 東北... 西北... 風... 雨... 雲...

天氣概況
南西諸島... 東北... 西北... 風... 雨... 雲...

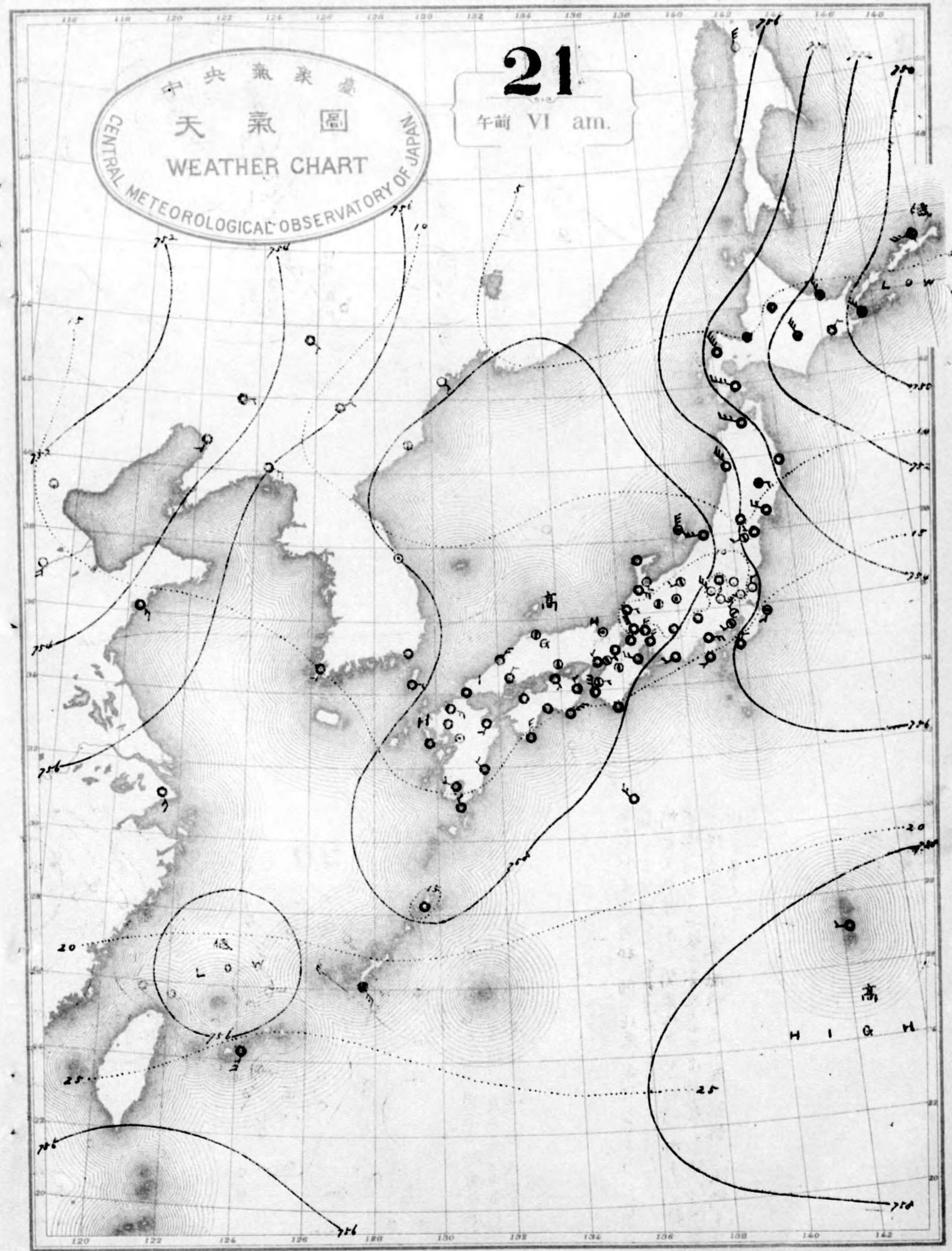


大正十年五月二十日... 東京市... 印刷...

MAY 1921

中央氣象臺
天氣圖
WEATHER CHART
CENTRAL METEOROLOGICAL OBSERVATORY OF JAPAN

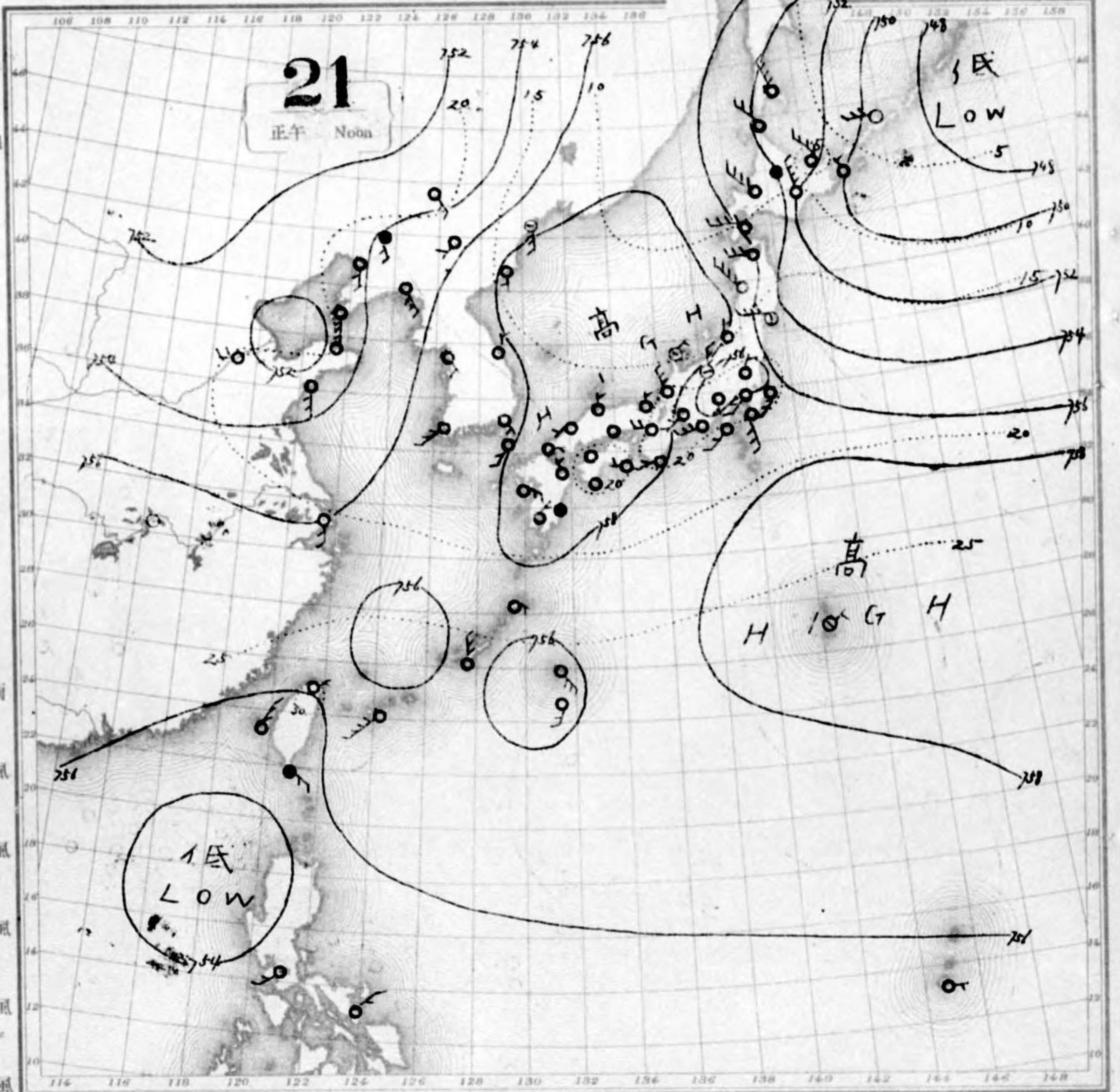
21
午前 VI am.



可認物他郵種三號其七月三年七十二第明
行發回一日每行發日一第月五年十正大
號三二七一第圖氣天

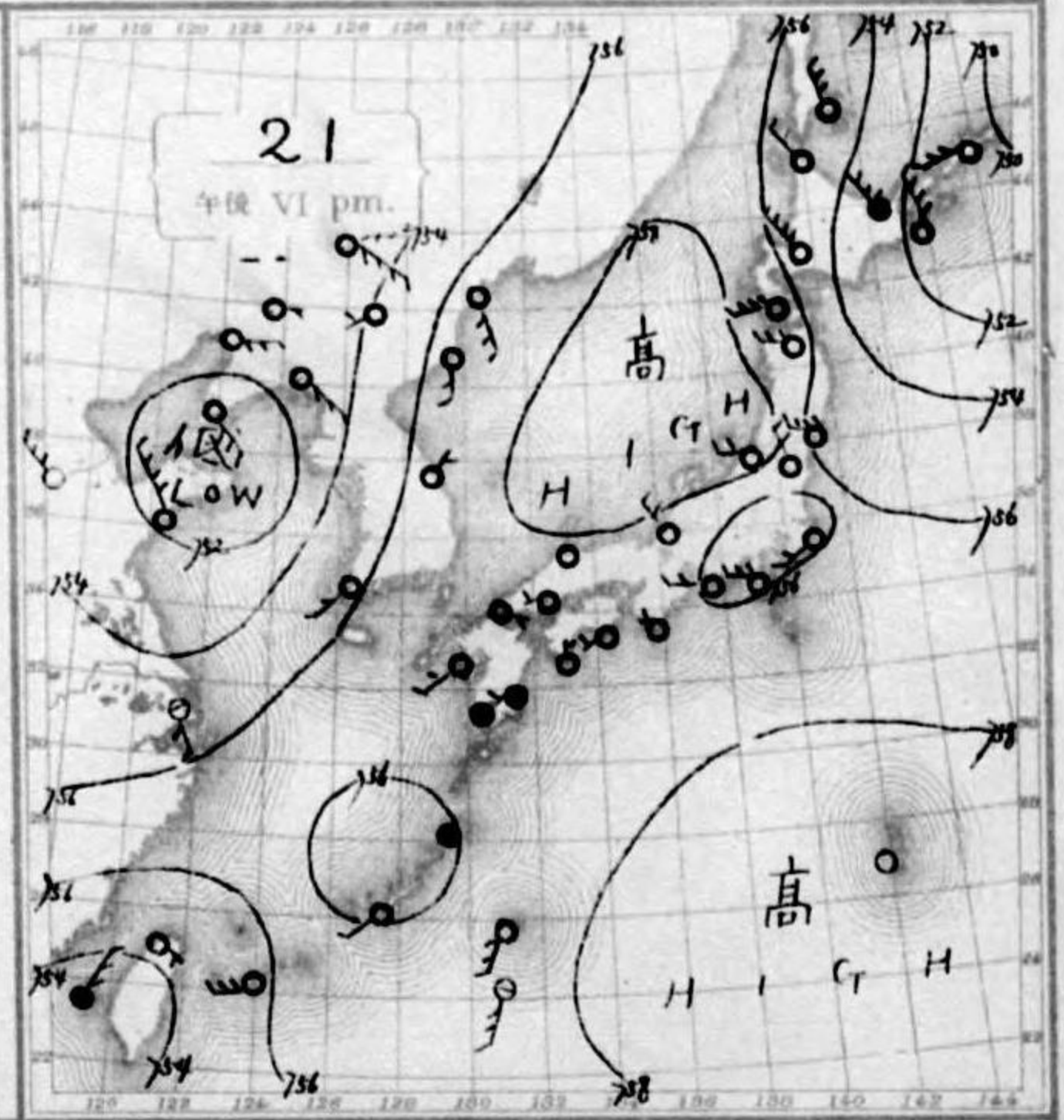
NO. 172.56 大正十年五月

- Isobar 等壓線
- Isotherm 等溫線
- Clear ○快晴
- Fair ⊙晴
- Cloudy ○曇
- Rain ●雨
- Snow ⊖雪
- Fog ⊙霧
- Thunderstorm ●雷雨
- Light wind ○軟風 2-4 m.p.s.
- Moderate wind ○和風 5-9 m.p.s.
- Strong wind ○疾風 10-19 m.p.s.
- Gale ○強風 20-29 m.p.s.
- Strong gale ○烈風 30-39 m.p.s.
- Hurricane ○颶風 40 m.p.s.



天氣概況
低氣壓東海上部在東海一帶進行又連
東附近之低氣壓亦在東海一帶進行
島中南部與東部等處之低氣壓亦在
本州中部與東部等處之低氣壓亦在
地方之低氣壓亦在東海一帶進行
此外尚有低氣壓在東海一帶進行
洲之低氣壓亦在東海一帶進行

天氣概況
南高諸島之低氣壓在東海一帶進行
山陰道東部之低氣壓在東海一帶進行
陸道與北東風之低氣壓在東海一帶進行



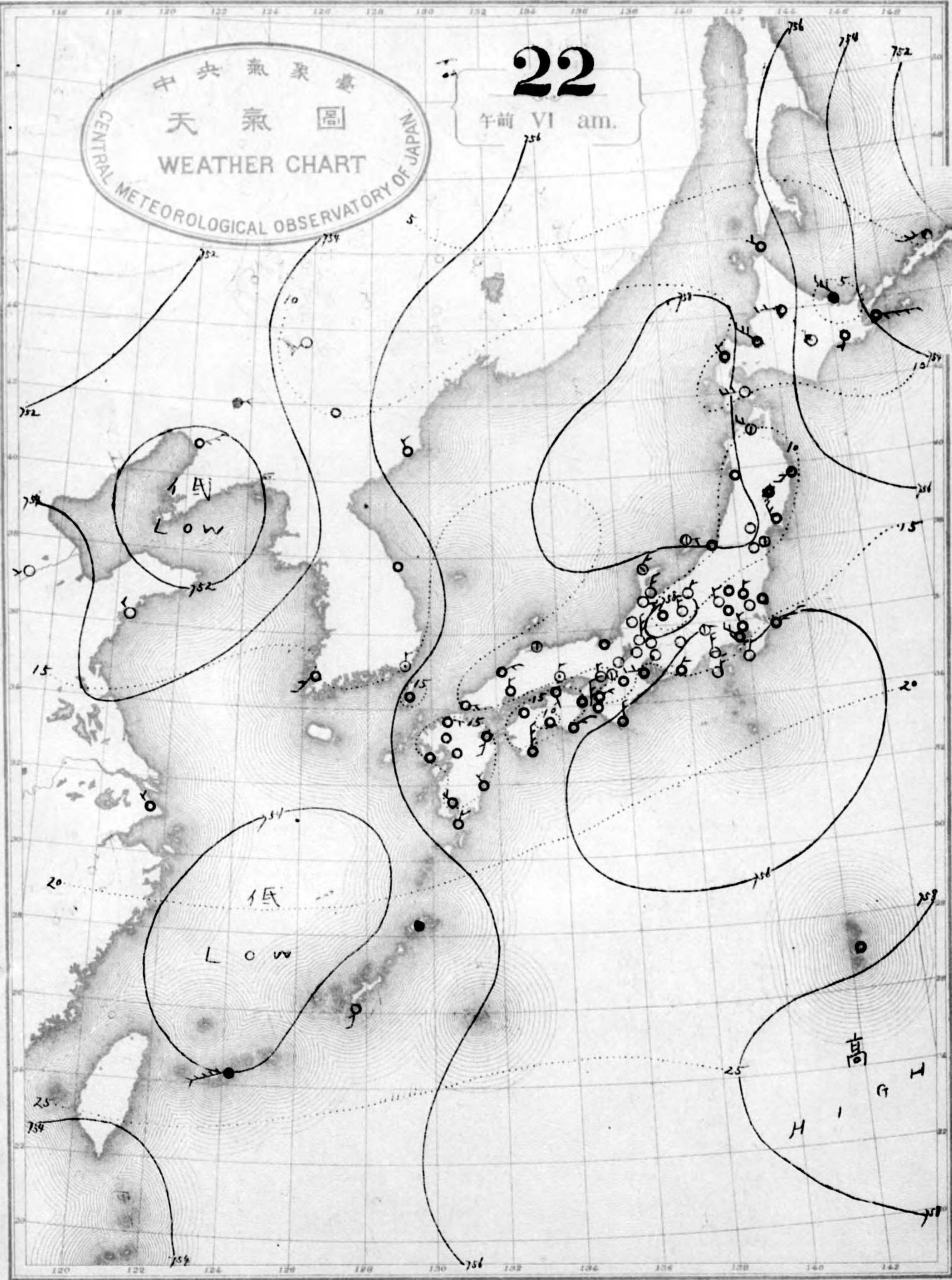
大令所賣取 地番三十町吉日區橋京市京東
發回全共核郵定 社會式株刷印華精者刷印
地番委則野元區町神 所行發人行發
號集號中中

MAY 1921

中央氣象臺
天氣圖
CENTRAL METEOROLOGICAL OBSERVATORY OF JAPAN

22

午前 VI am.



可惡物德種三第月七年七十二治明
行發同一日每行發日二廿月五年十正大
號六五二七一第圖氣天

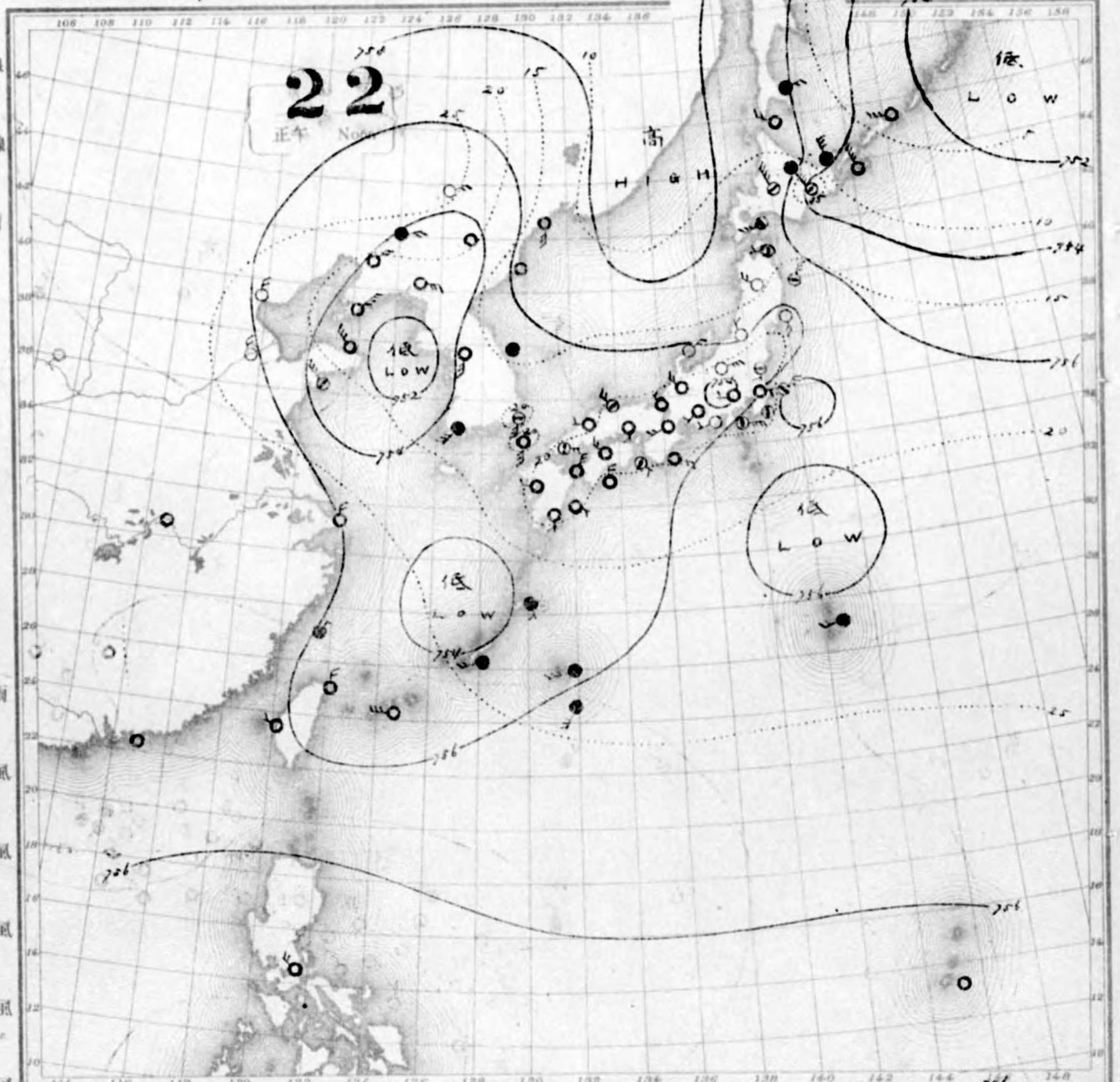
NO. 17257

大正十年五月

22

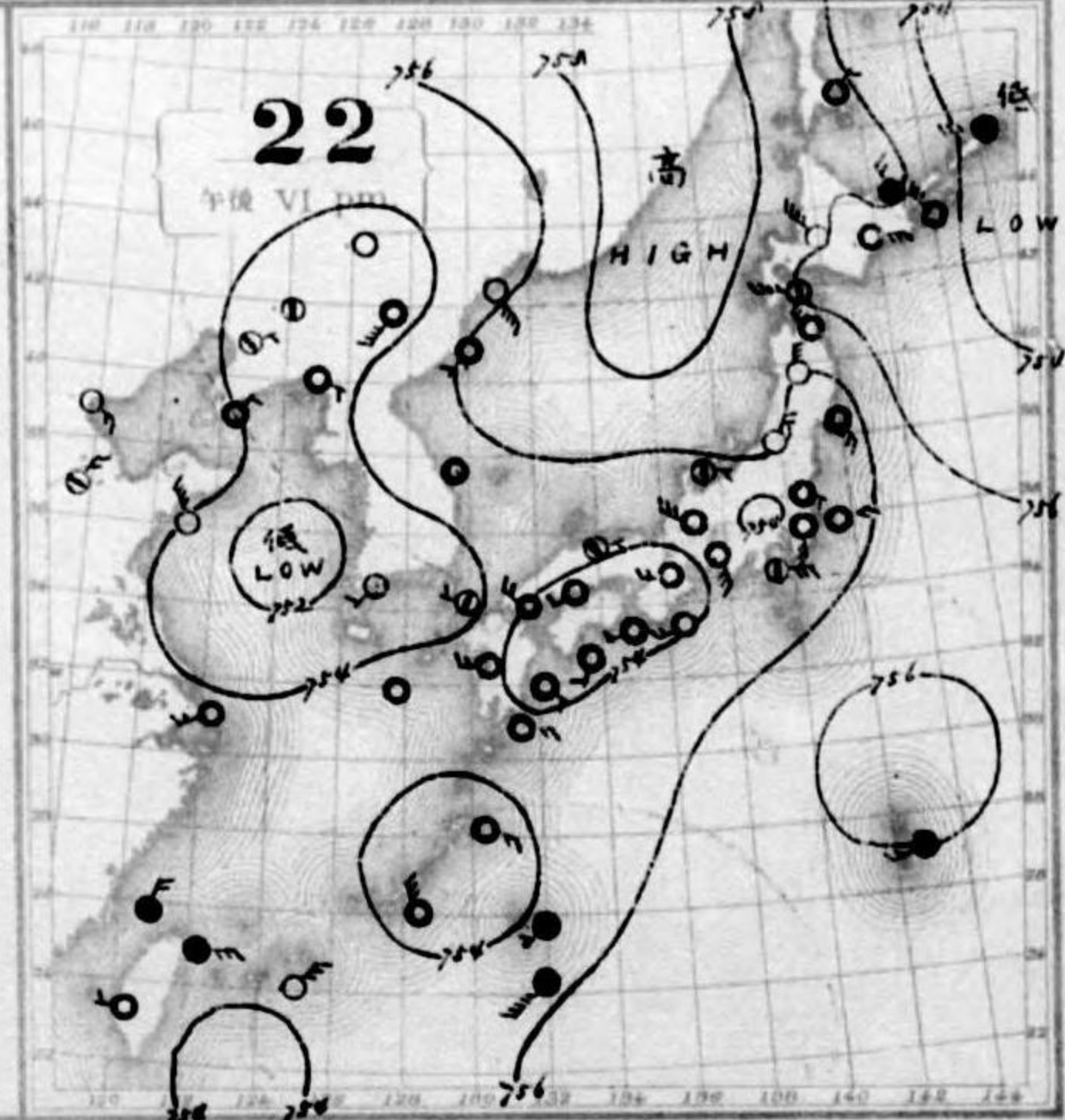
正午 Noon

- Isobar 等壓線
- Isotherm 等溫線
- Clear ○快晴
- Fair ○晴
- Cloudy ○曇
- Rain ●雨
- Snow ⊕雪
- Fog ⊙霧
- Thunderstorm 雷雨
- Light wind 軟風 2-4 m.p.s.
- Moderate wind 和風 4-6 m.p.s.
- Strong wind 疾風 6-10 m.p.s.
- Gale 強風 10-15 m.p.s.
- 烈風 15-20 m.p.s.
- Strong gale 烈風 20-25 m.p.s.
- 烈風 25-30 m.p.s.
- 颶風 30-35 m.p.s.
- Hurricane 颶風 35-40 m.p.s.
- 颶風 40 m.p.s.

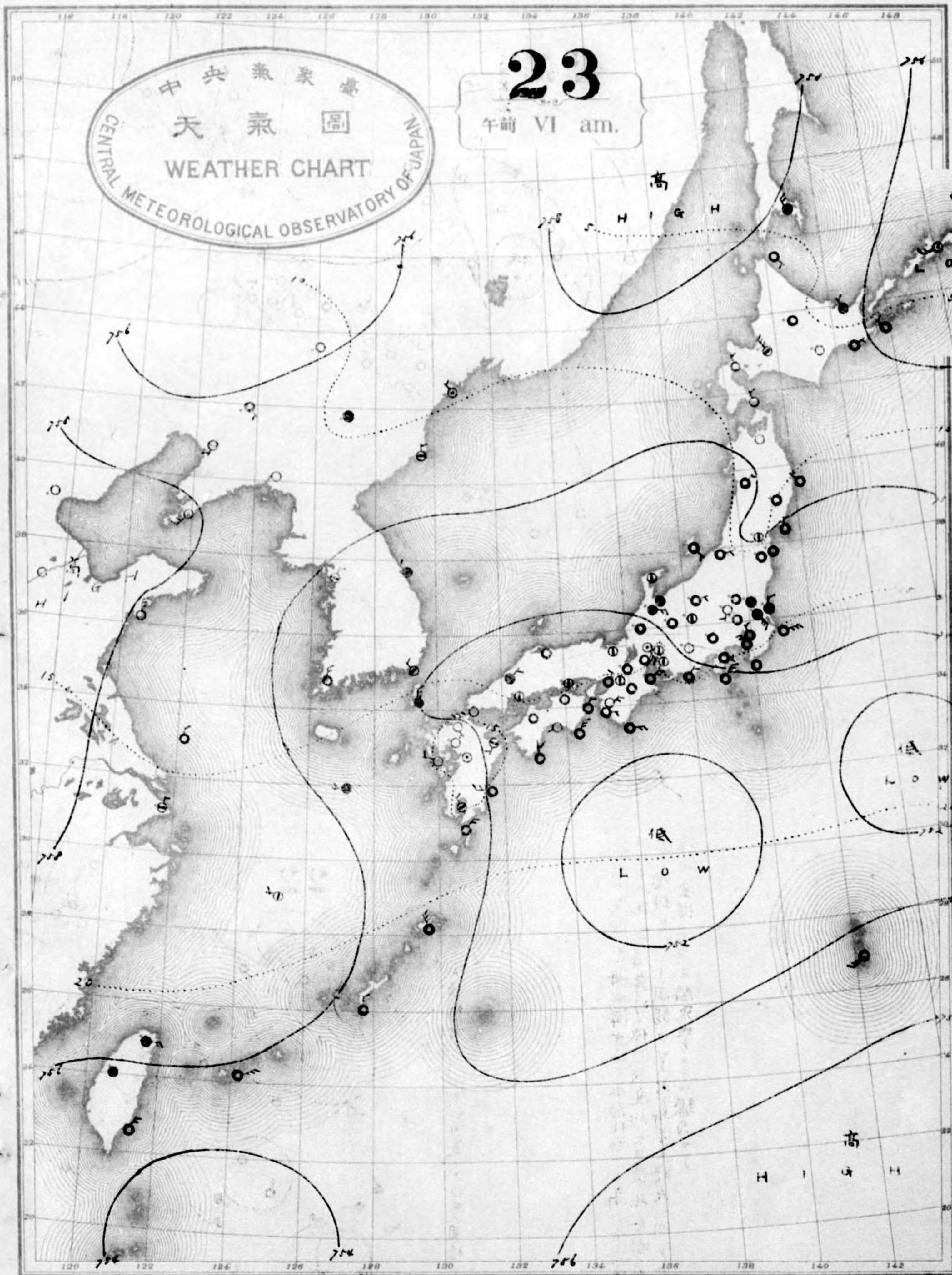


氣壓「支那」東海東海方面本邦北即「高」示度七
百五十八耗南海岸沖之低「深度」約七百五十耗全國氣
壓傾斜線「了」風弱「曇天」所多「晴天」所少「
濱田金澤地方及關東地方」驟雨「了」

南西諸島北西「風晴」後最九州「北海道」北西「風晴」

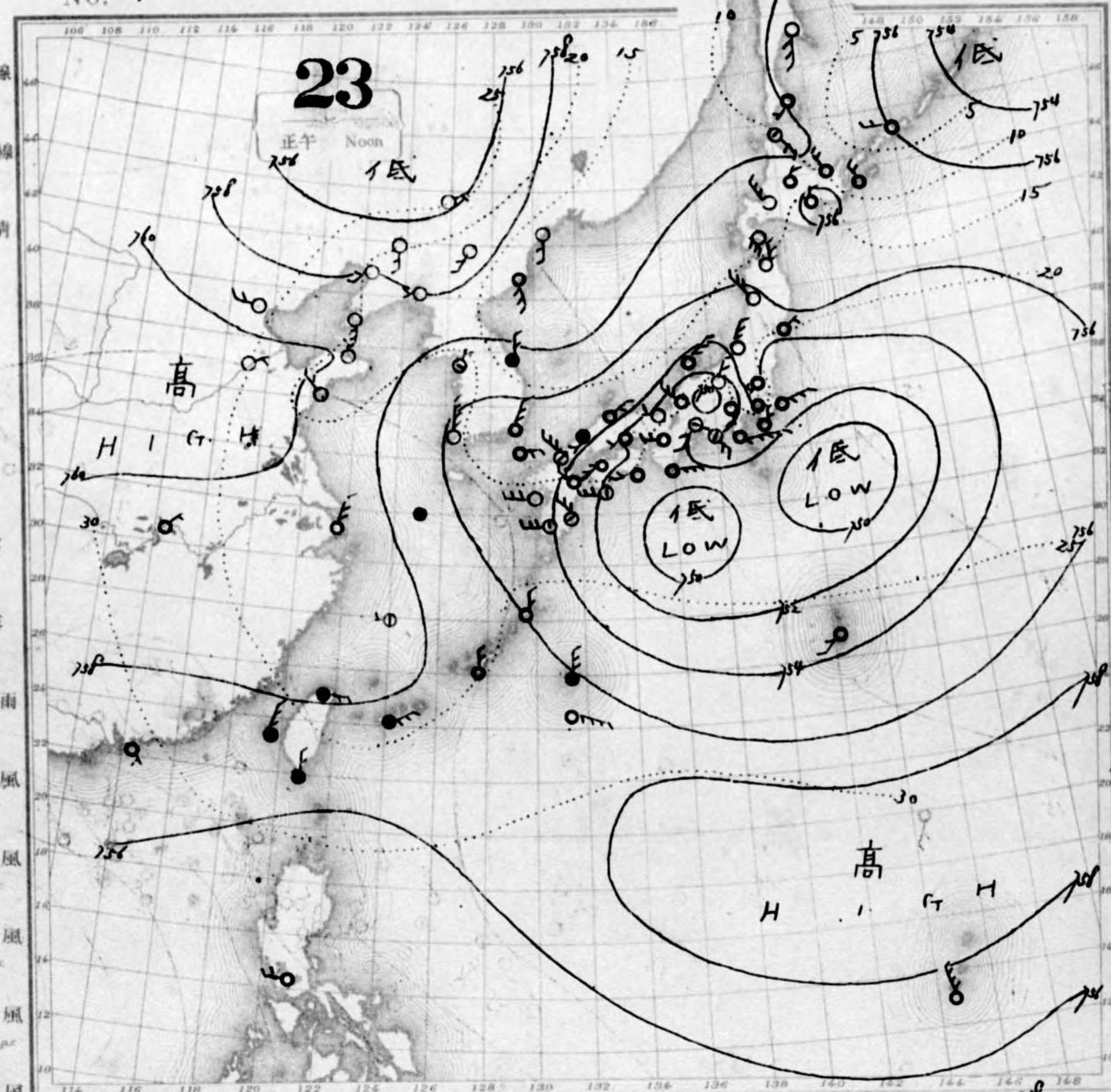


大正十年五月二十日 東京市 氣象局 發行
印刷所 東京市 印刷所 發行




可設物建郵種三第廿七月三年七十二治明
行發同一日每行發日三第廿五月十年正大
號七二二一第圖氣天

- Isobar 等壓線
- Isotherm 等溫線
- Clear ○快晴
- Fair ○晴
- Cloudy ○曇
- Rain ●雨
- Snow ⊕雪
- Fog ○霧
- Thunderstorm ●雷雨
- Light wind ○軟風 2-4 m.p.s.
- Moderate wind ○和風 4-6 m.p.s.
- Strong wind ○疾風 6-10 m.p.s.
- Gale ○強風 10-15 m.p.s.
- Strong gale ○烈風 15-20 m.p.s.
- Very strong gale ○烈風 20-25 m.p.s.
- Storm ○烈風 25-30 m.p.s.
- Hurricane ○颶風 30-35 m.p.s.
- Very hurricane ○颶風 35-40 m.p.s.
- Hurricane ○颶風 40 m.p.s.

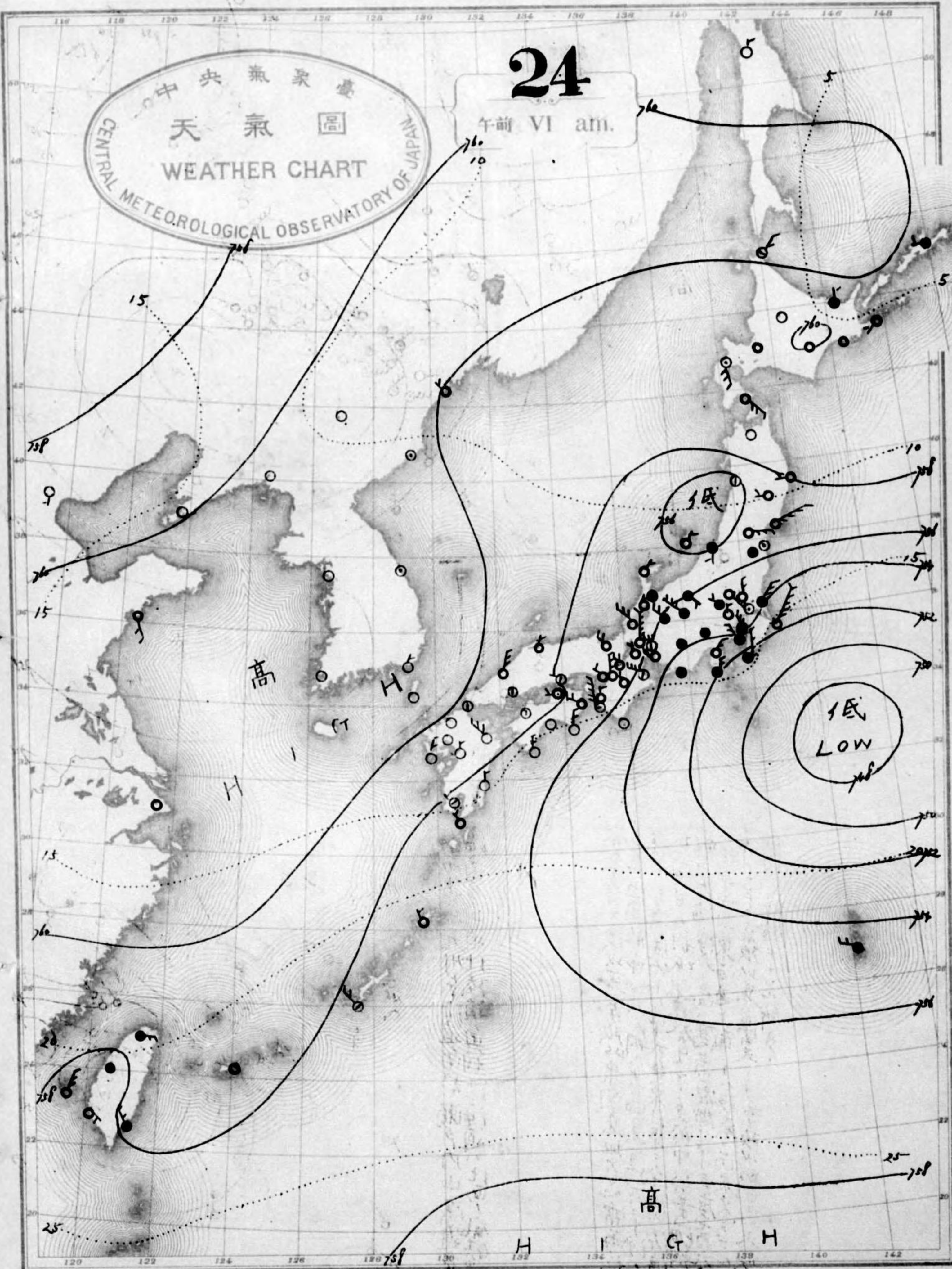


此二日午後以來京阪以東關東地大起雷雨起
シタル低氣壓中心ハ八朝大島東方約百十里
洋上ニテ深度約七百六十兆東北東ニ徐行法波
北方洋上ニテ副低氣壓ハ七リ支那中ニ於テ黃河
鮮同左田博ニテ高氣壓ハ七リ支那中ニ於テ黃河
北中道東道南道ニテ高氣壓ハ七リ支那中ニ於テ
所レドモ京阪以東關東地ニテ八朝以來天候
恢復ニ好晴トナル所多シ

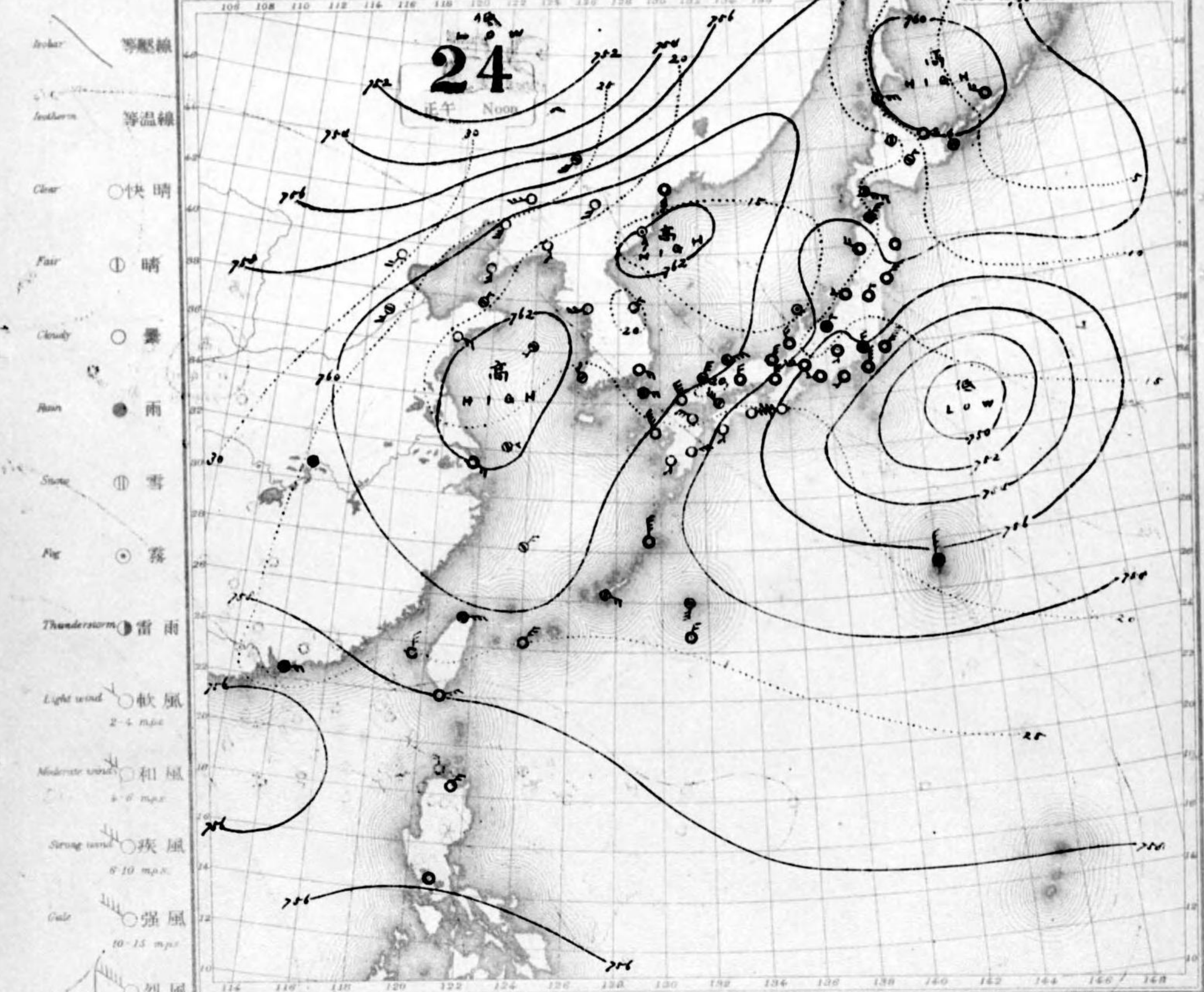
南海諸島九州初道直南於瀬戸内山陰道東
海道中山道北陸道直相北海道北河内風晴



人全所書販 地三十四市日區橋京市京東 地番室町衛元區町橋
發四金共利郵備定 社會式株刷印華精者刷印 所行發人行發
京 函 刷 中 中



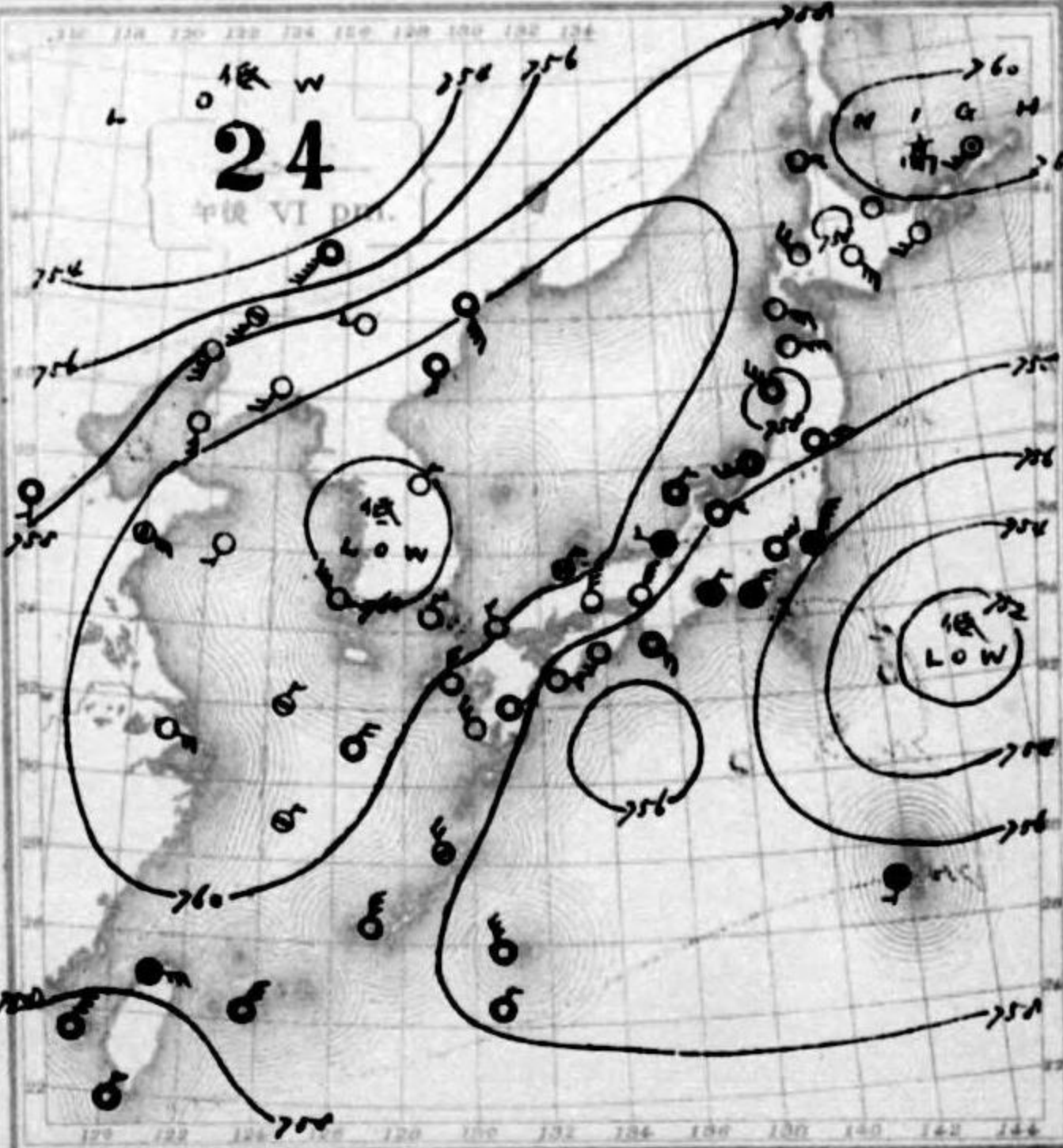
可認物使郵種二第廿七月三年七十二治明
行發同一日每行發日十月五年十正大
號八五二七第圖氣天



- Isobar 等壓線
- Isotherm 等溫線
- Clear ○快晴
- Fair ○晴
- Cloudy ○曇
- Rain ●雨
- Snow ⊕雪
- Fog ⊙霧
- Thunderstorm ●雷雨
- Light wind 軟風 2-4 m.p.s.
- Moderate wind 和風 4-10 m.p.s.
- Strong wind 疾風 10-15 m.p.s.
- Gale 強風 15-20 m.p.s.
- Strong gale 烈風 20-25 m.p.s.
- Storm 暴風 25-30 m.p.s.
- Hurricane 颶風 30-40 m.p.s.
- Storm 暴風 40 m.p.s.

天氣概況
高氣壓東移動朝鮮日本海北海道方面之低氣壓
大十三號低氣壓滿洲北部之深度七百四十六
昨日南東海岸沖之低氣壓引起之東進之今朝
東方約四百哩洋上之日本海之飛浪高浪及
兩方面西諸島之東京限以東東北地方之曇天
多々トモ其他ハ好晴ナリ

天氣豫報
南西諸島、北東、風雲九州南部及南海通南部、北東、風
晴後雲、瀬戸内九州北部山陰道東海道中山道北陸道與
羽及北海道、北東、風晴



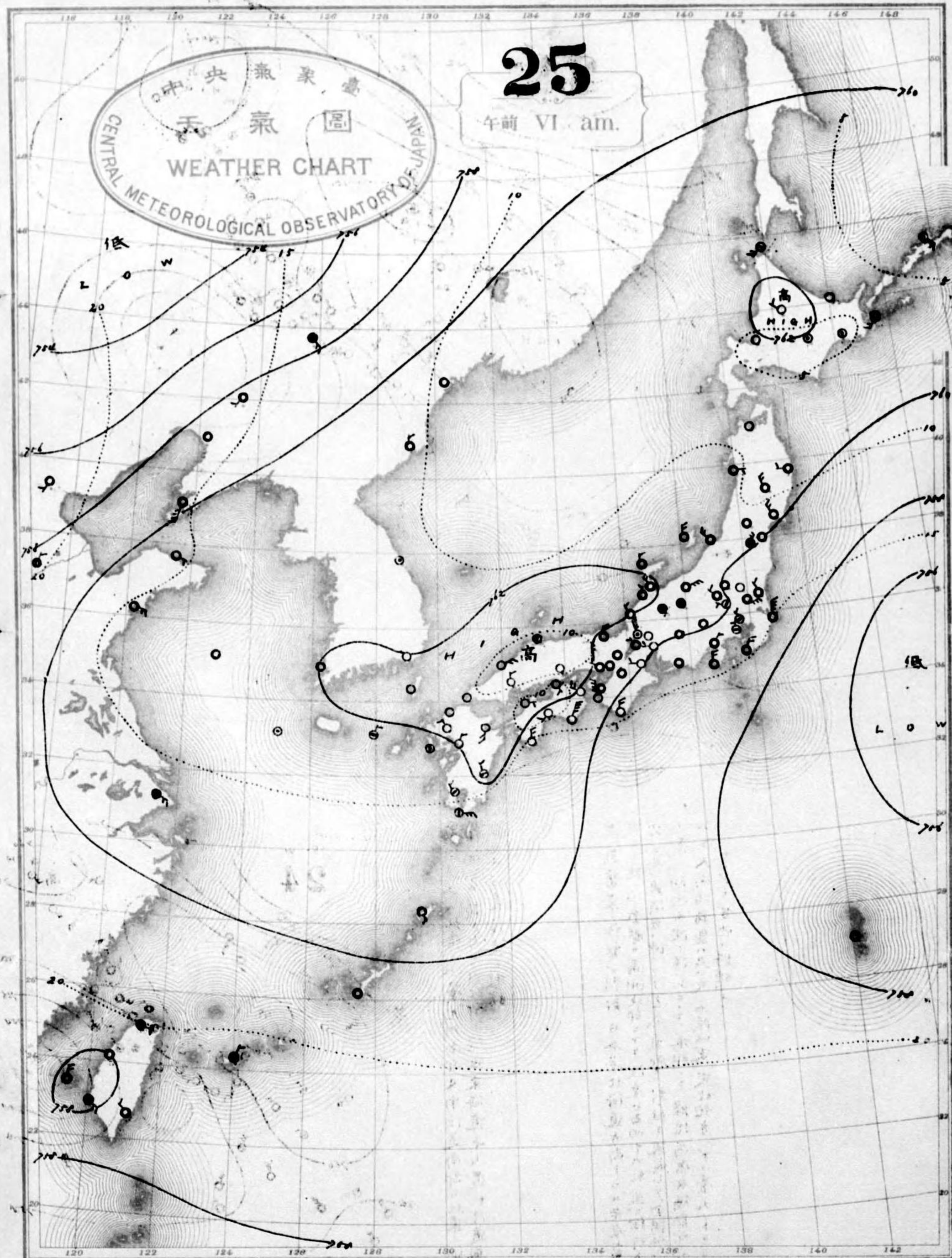
人全所賣販 地番三十街西日提橋京市京東 地番四町衛元區町神
發四金共概郵信定 社會式株刷印華精 者明印 所行務人行發
號八五二七第圖氣天

MAY 1921

25

午前 VI am.

中央氣象臺
天氣圖
CENTRAL METEOROLOGICAL OBSERVATORY OF JAPAN
WEATHER CHART



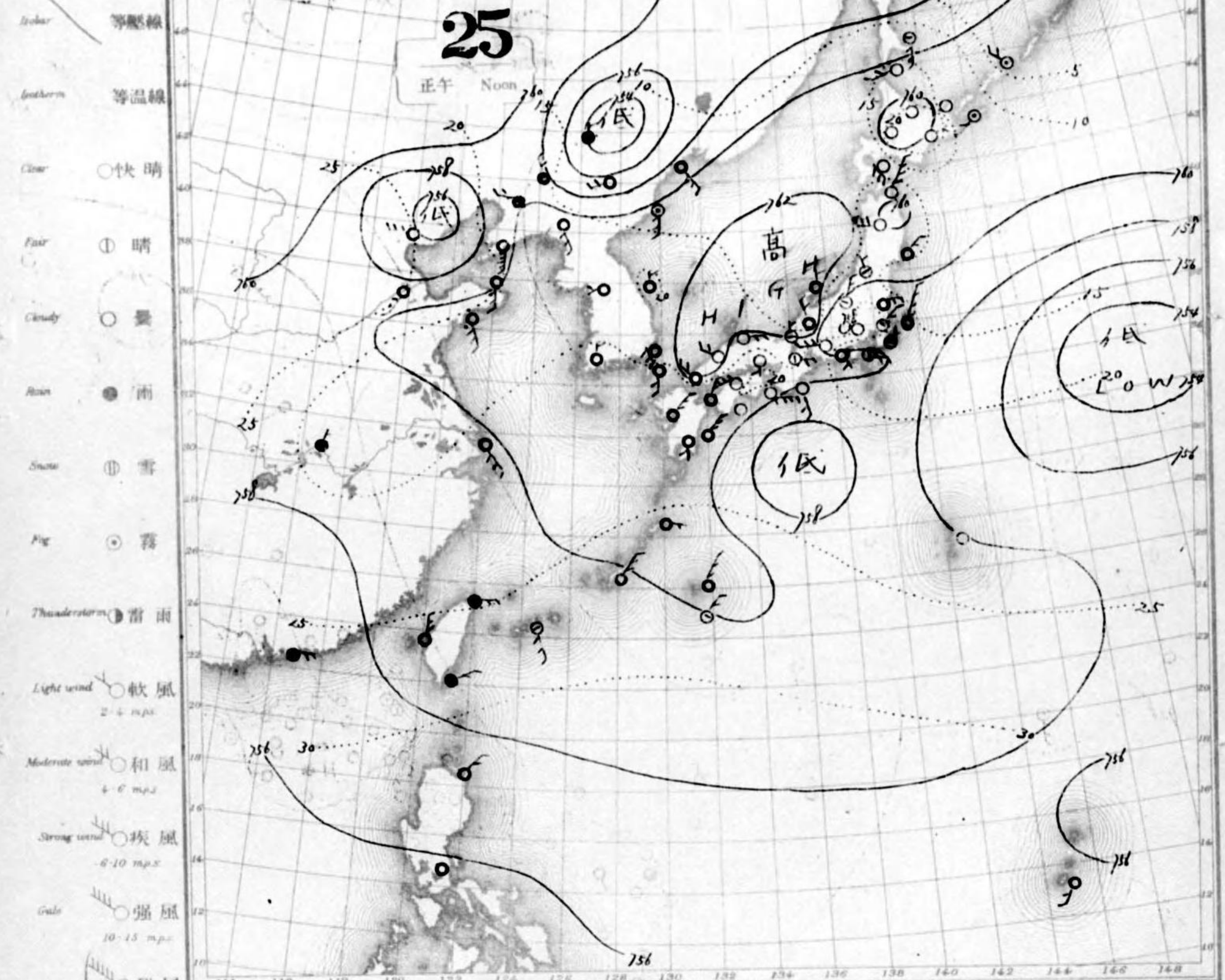
可認物標標種三第百七月三年七十二治明
行發同一日每行發日五月五年十正大
天

NO. 17260

大正十年五月

25

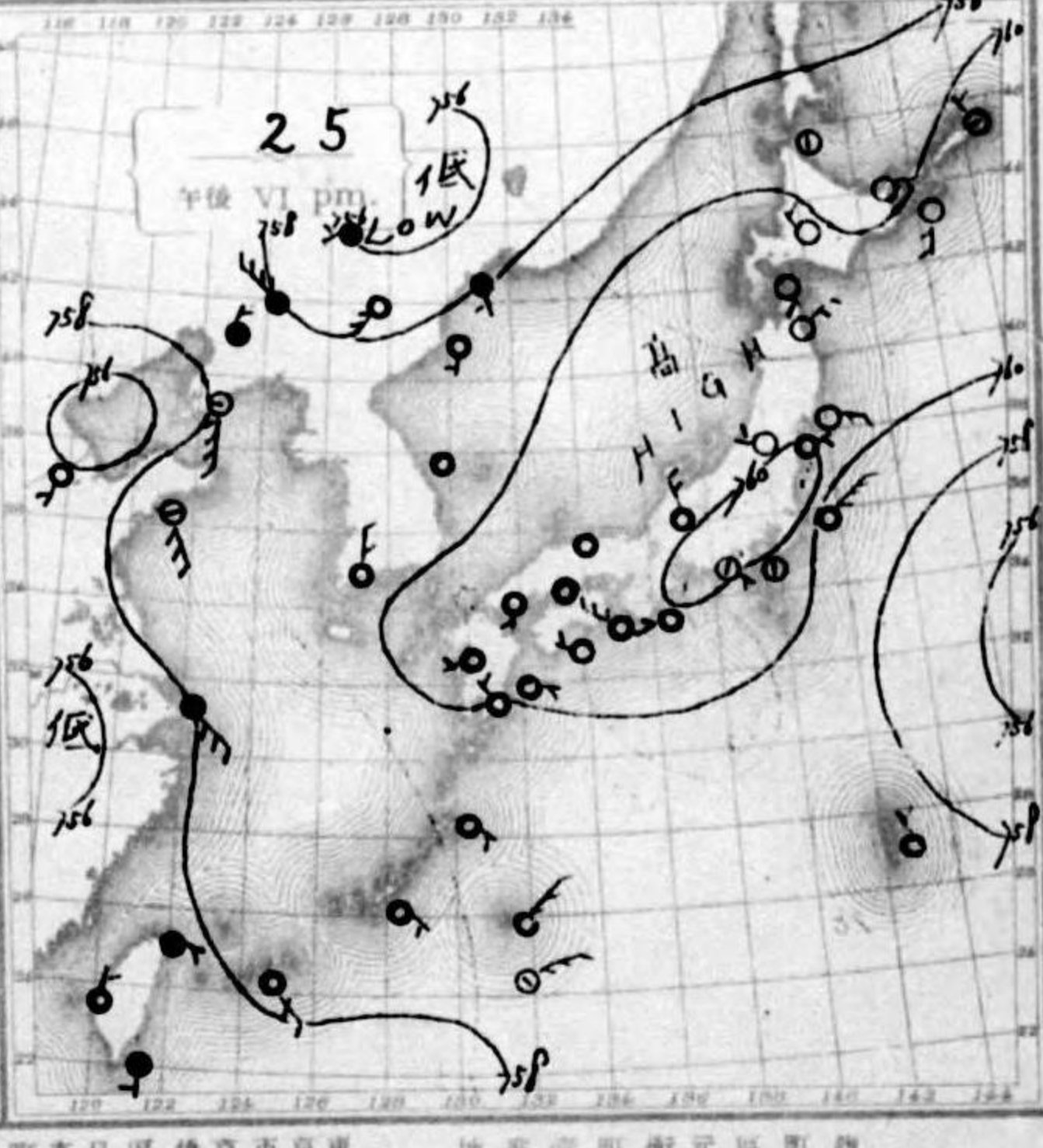
正午 Noon



- Isobar 等壓線
- Isotherm 等溫線
- Clear 快晴
- Fair 晴
- Cloudy 曇
- Rain 雨
- Snow 雪
- Fog 霧
- Thunderstorm 雷雨
- Light wind 軟風 (2-4 m.p.h.)
- Moderate wind 和風 (4-6 m.p.h.)
- Strong wind 疾風 (6-10 m.p.h.)
- Gale 強風 (10-15 m.p.h.)
- Storm 烈風 (15-20 m.p.h.)
- Strong gale 烈風 (20-25 m.p.h.)
- Storm 烈風 (25-30 m.p.h.)
- Storm 烈風 (30-35 m.p.h.)
- Hurricane 颶風 (35-40 m.p.h.)
- Hurricane 颶風 (40 m.p.h.)

高氣壓本於西飛上高原三三度及七
六三轉上高洲東北及揚子江下流域
氣壓深處七百五十四程東徐行入東北
及北海面三六晴天所多トモ其他概
天トナリ

南滿洲南西風雨後九州海道南
瀨戶內山陰道南風雨東海道中山道北
陸道與北北東風雲北海道南西風晴后

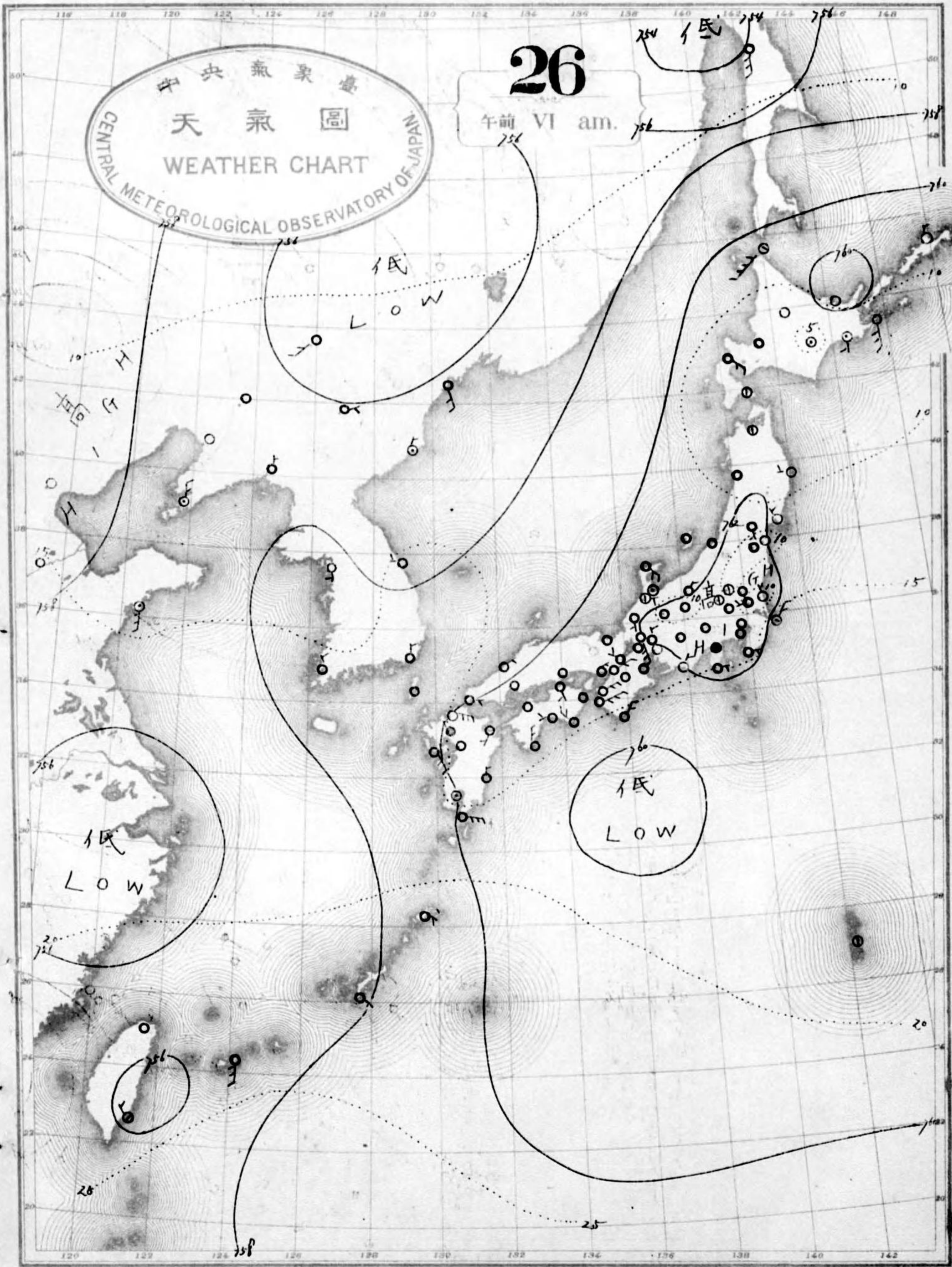


大正十年五月
東京市區日曆三十卷
東京市區日曆三十卷
東京市區日曆三十卷

中央氣象臺
天氣圖
CENTRAL METEOROLOGICAL OBSERVATORY OF JAPAN

26

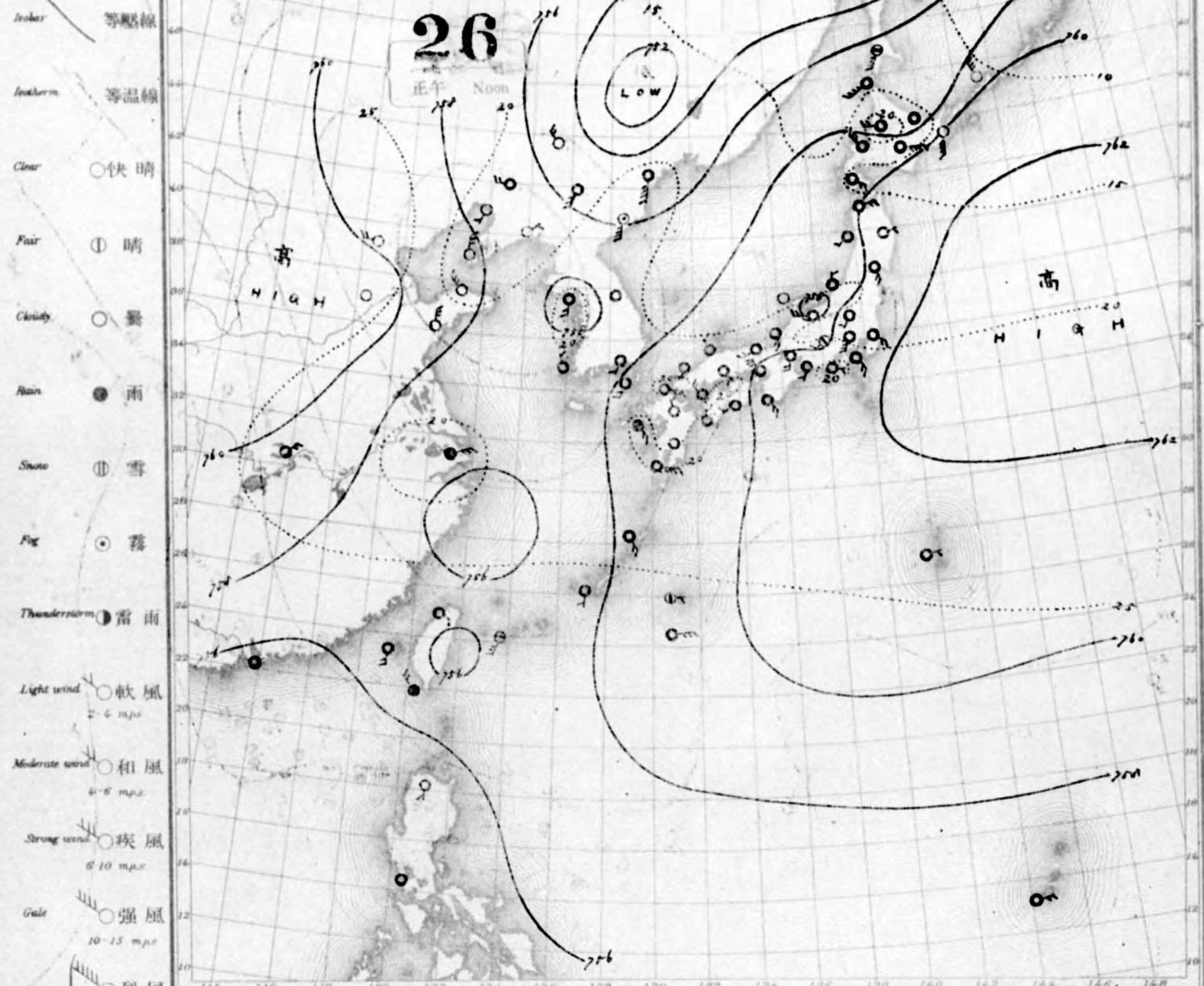
午前 VI am.



可冠物便郵種三第百七月三年七二治明
行發同一日每行發日六十月五年十正大
號〇六二七-號圖氣天

26

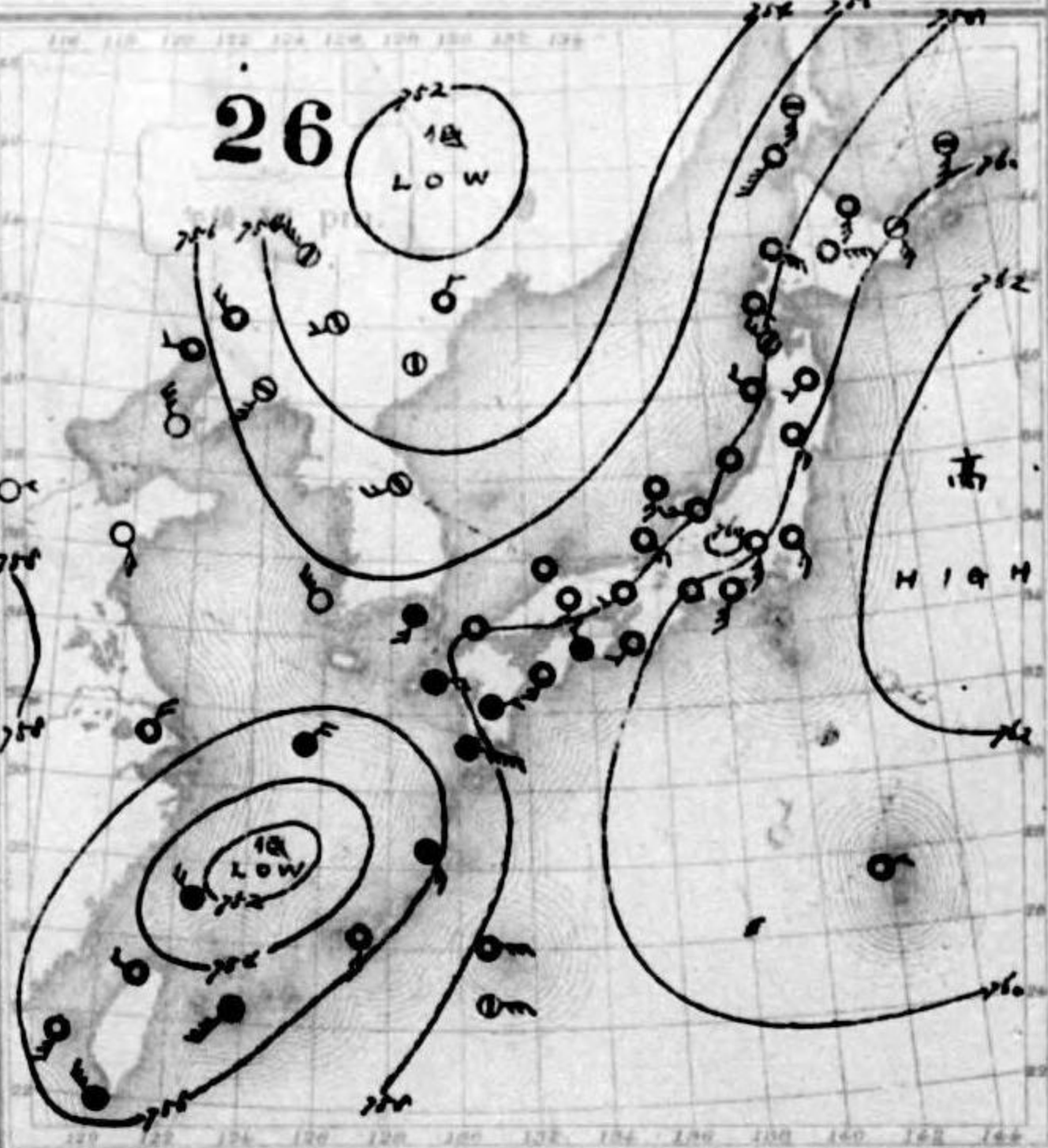
正午 Noon



- Isobar 等壓線
- Isotherm 等溫線
- Clear ○快晴
- Fair ○晴
- Cloudy ○曇
- Rain ●雨
- Snow ⊕雪
- Fog ⊙霧
- Thunderstorm ●雷雨
- Light wind ○軟風 2-4 m.p.h.
- Moderate wind ○和風 4-8 m.p.h.
- Strong wind ○疾風 8-10 m.p.h.
- Gale ○強風 10-15 m.p.h.
- Strong gale ○烈風 15-20 m.p.h.
- 20-25 m.p.h. ○烈風
- 25-29 m.p.h. ○烈風
- 29-35 m.p.h. ○颶風
- Hurricane ○颶風 35-40 m.p.h.
- 40 m.p.h. ○颶風

天氣概況
支那中部之氣壓上升し高氣壓より東海岸沖、高氣壓下降し、低氣壓南進し、北方琉球、南方三ツノ共ニ深度約七百五十托東方ニ進行中、臺灣北部南西諸島九州南東部瀬戸内海沿岸以東關東地方ニハ雨天下り其他ハ曇天トコロ多シ然レドモ滿洲及朝鮮ニハ霧又ハ晴天トコロ多シ

天氣豫報
南西諸島九州南海道南却瀬戸内山陰道東海道中山道北陸道及奥羽西部、北面、風晴奥羽、東部、北東、風曇北海道、南面、風曇



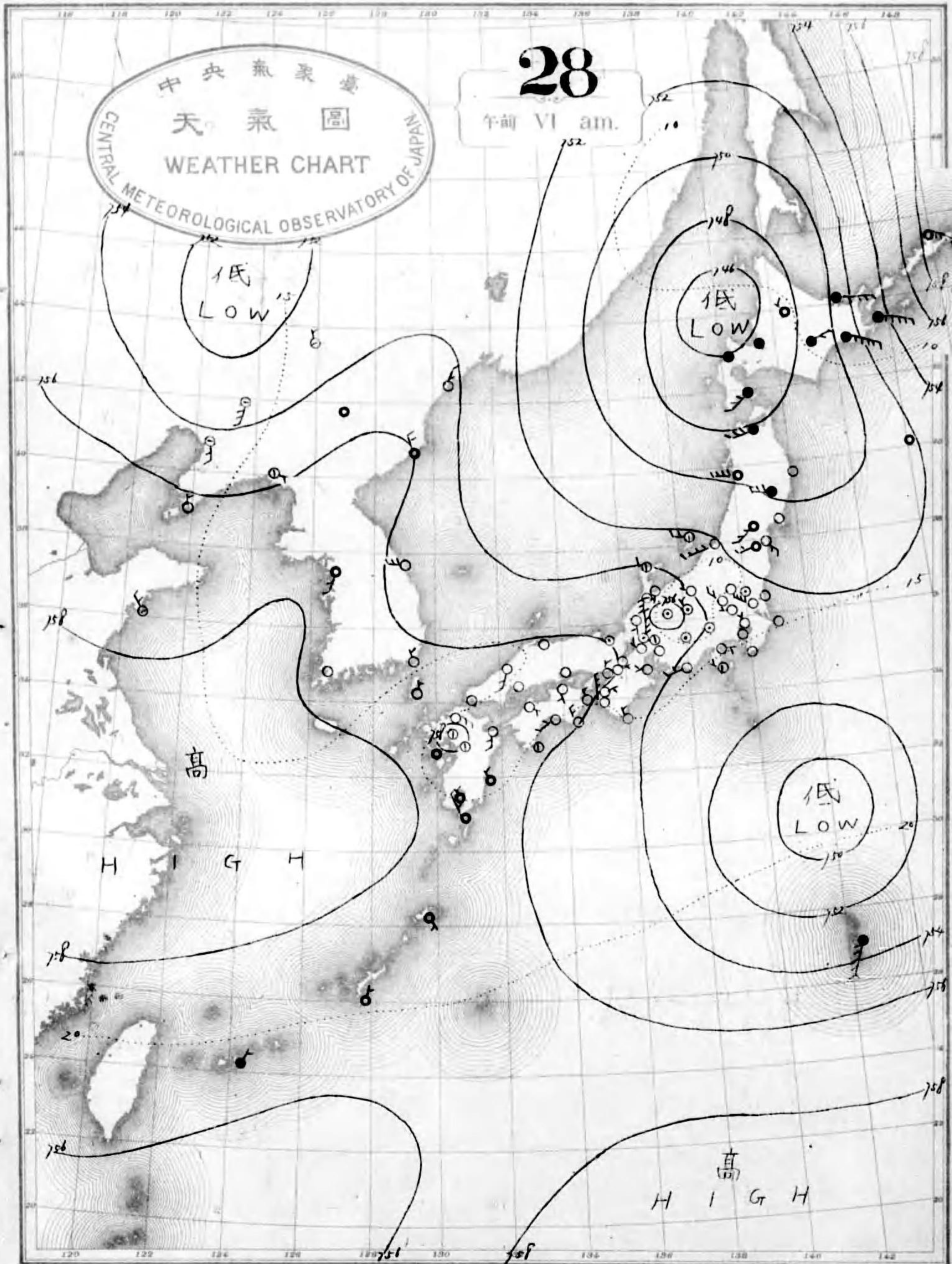
人全所資限 地番三十町吉日區維京市京東 地番要則街元風町神
發回全共報情預定 社合式報刷印華精 者街印 所行發人行發
號〇六二七-號圖氣天

MAY 1921

28

午前 VI am.

中央氣象臺
天氣圖
CENTRAL METEOROLOGICAL OBSERVATORY OF JAPAN
WEATHER CHART



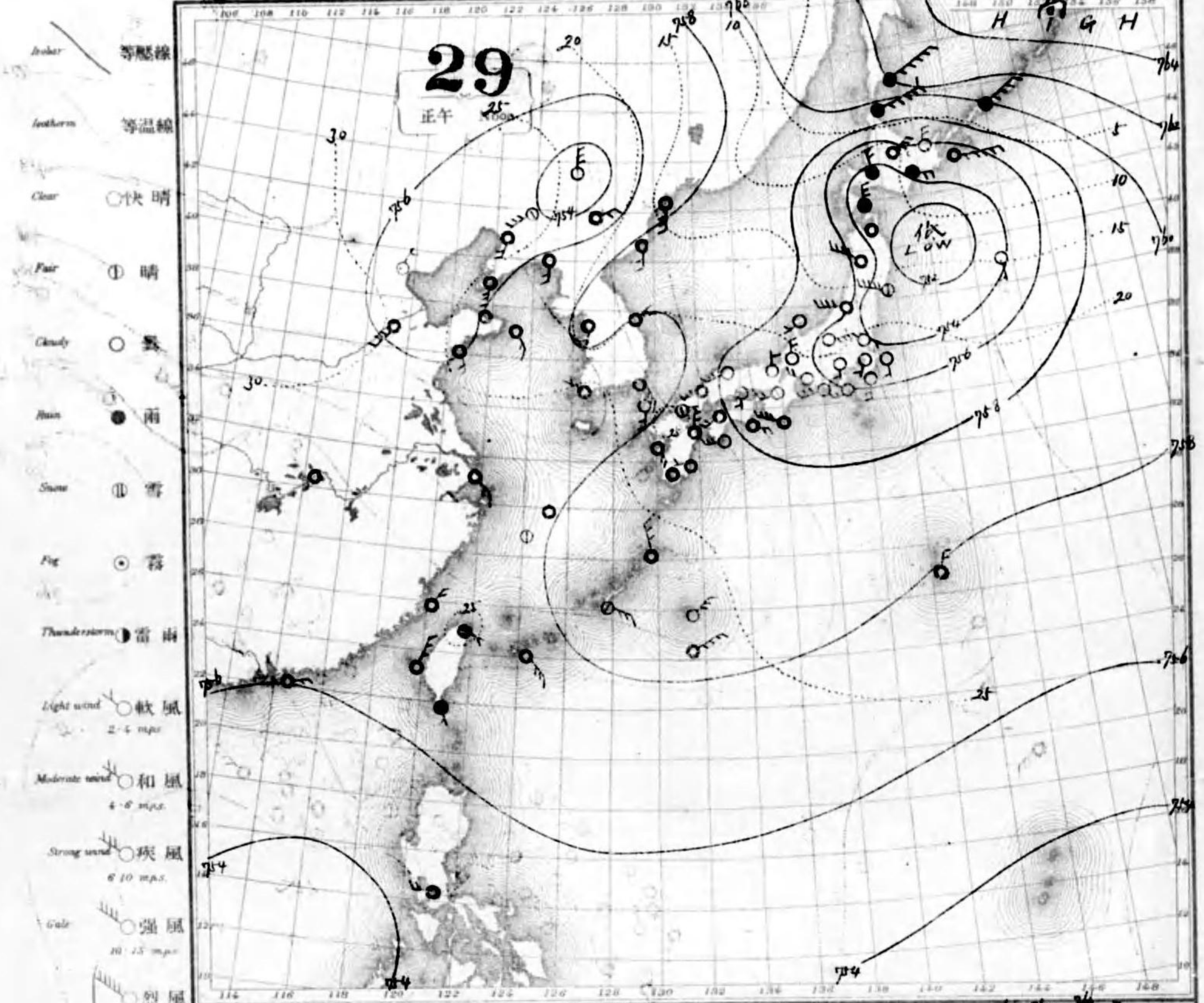
可取物價每種三錢月七月三年七十二治明
行發同一日每行發百八引五年十正大
號二六七一第圖氣天

欠

欠

NO. 17264

大正十年五月

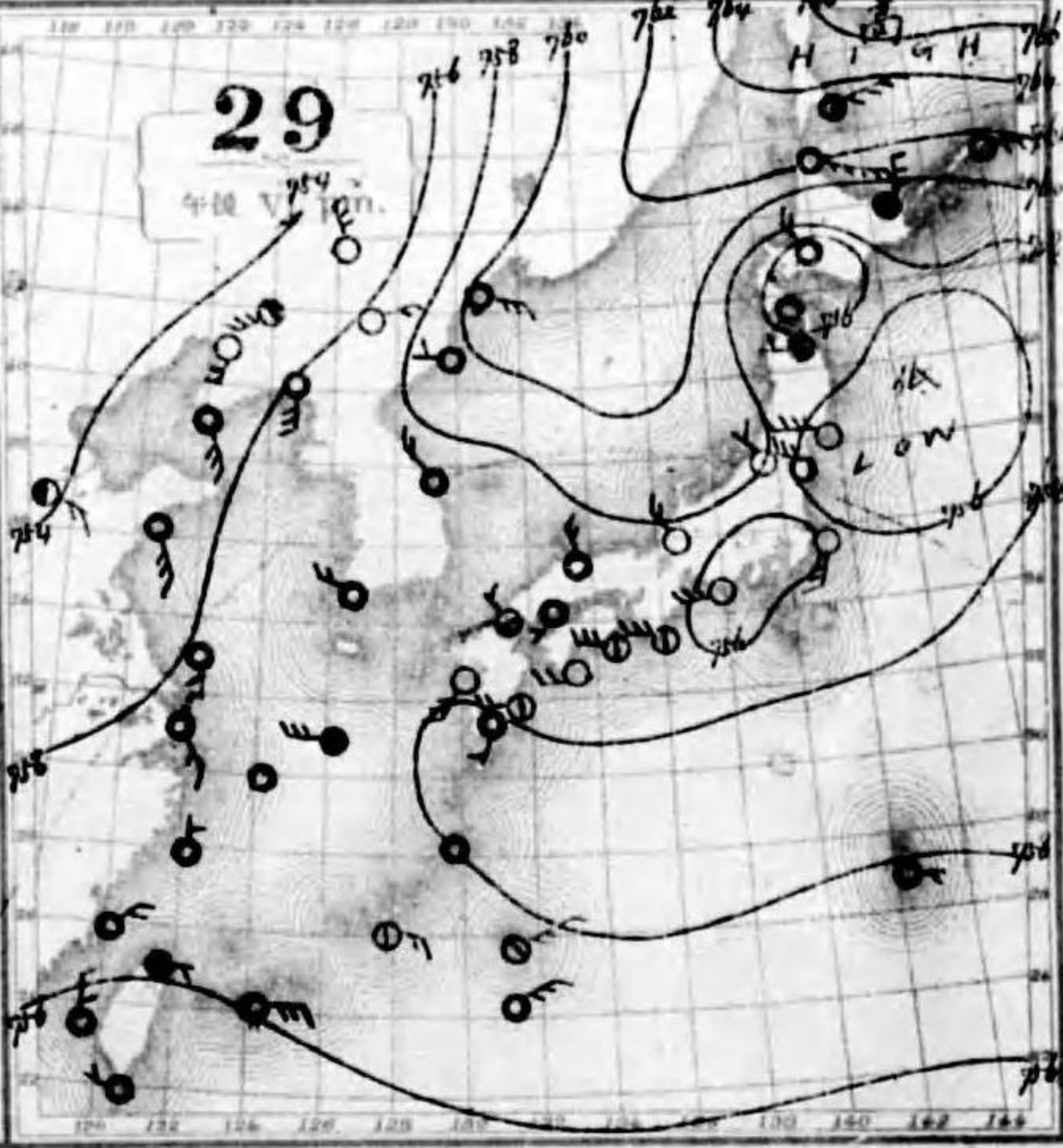


天氣概況

高向氣圧才ホツク海ヨリ日本海北部ニ擴張シ氣圧七百六十以上アリ南シテ支那東部及南洋上ニ淺ク低氣圧アリ東行ス本州中部及南東方面ニ好晴其他地方一般ニ曇天ニシテ其臺灣南部ニハ陣雨ニシテ石垣島ニモ亦雨ニ催ス朝鮮及滿洲ニハ概シテ曇天ナリ

天氣豫報

南西諸島、北東風天氣急シク九州、南海道南部瀨之内、山陰道、北東、凡層、東海道中山道、北陸道、關東、北東、凡層、晴曇、北海道、北東、凡層

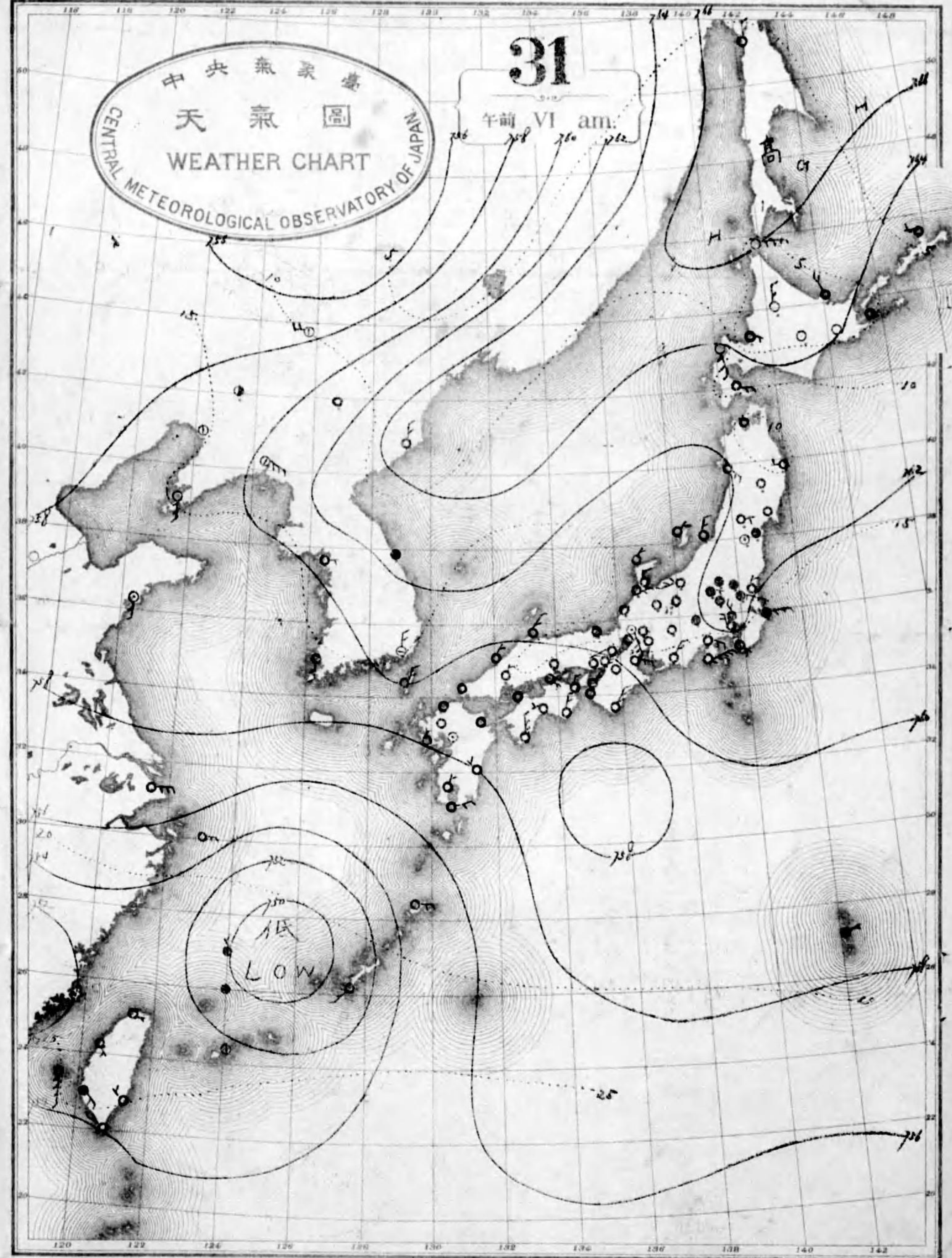


MAY 1921

中央氣象臺
天氣圖
CENTRAL METEOROLOGICAL OBSERVATORY OF JAPAN
WEATHER CHART

31

午前 VI am.



可取物便郵三號月七月三年七十二治明
行發圖一月每行發日一月五年十正大
號九六二七一第圖氣天

終