

特277

565

特277-565




NEWATLAS
OF
JAPAN

新地圖


日本之部

株式會社
文學社



始





NEW ATLAS OF JAPAN

新地圖

日本之部



株式會社
文藝社

新地圖 日本之部

例言

この地圖は、主として中等程度諸學校の地理科用に充てるために、新版「新地圖外國之部」と相俟つて、中等教育に於ける地理教授上の效果の收得といふ一點に意を用ひ、編纂したものである。然し、兼ねて事務用・家庭用としても遺憾のないことを期し、併せて本地圖を展開する者のために他日の用に役立たしめ、且つ可及的に永く活用に資せしめることを期した。編纂に際し、今、編者の特に意を用ひた諸點のうち、その一斑を列挙して例言とする。

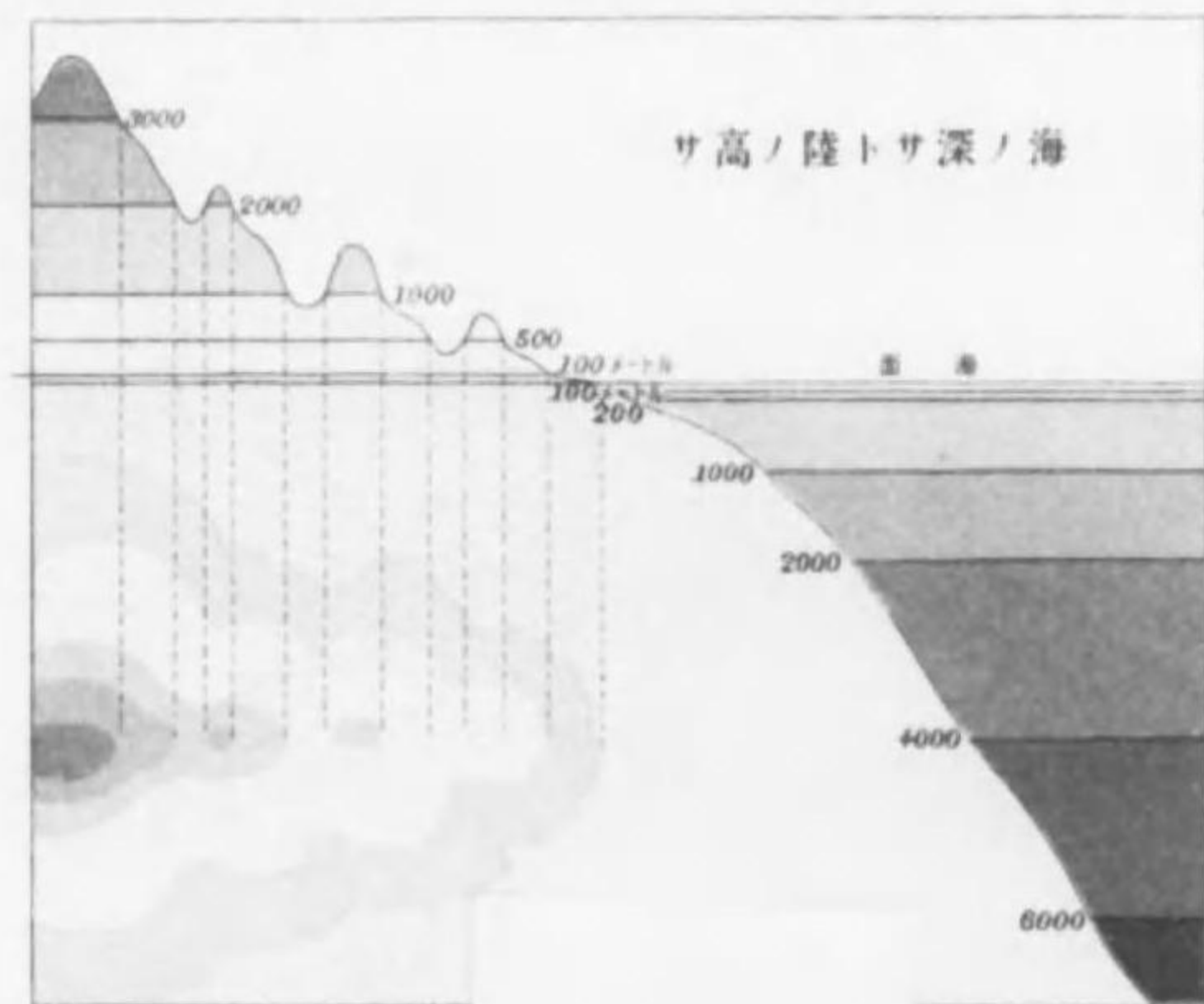
一、本地圖は新版「新地理日本」に基づいたことは勿論、その採掲地名は、嚴正なる選定にかかれるを以て、他の何

號記之圖本

山	巒	父	(地在所屬方地)市郡大六	界	國	外
筑	池	石	(縣)府	界	方	地
泉	温	心	村	界	縣	府
所電發力水	電	電	地在所屬方地	界	國	
局信電報	電	電	頂	山	▲	(津島)支
墓	塚	墓	頂	山	火	(津島)支
部令司憲	部	令	社	御	拜	(津島)支
營	府	守	院	寺	光	(津島)支
港要及港軍	港	要	址	城	八	(津島)支
場地運	場	地	蹟	西	勝	名
場港開	場	港	場	敷	古	X
場台場開別特	場	台		神	川	
場谷水	場	谷				

號記之圖分

所利航海	運	及	通	車	停	地	街	市
濱	村							
運	新							



76W10504



二

れの本科用教科書に併用しても差支へない。

一、教授上の効果を更に一歩進めるために、可及的に数葉の木圖・附圖の取捨選擇を嚴にし、主要なる圖に多く力を注ぎたるを以つて、教授上、比較的不必要の圖は之を删除した。

一、學習者の部分的研究のために、本圖の外に、産業圖・地質圖、その他人文・地文に關する主要部分圖の擴大圖を加へた。

一、圖に於ける地形と地點との精確、縮尺の嚴正は、元より本地圖使命の一部のみならず、又實習者の距離・面積その他の測定を行ふに適切なるを以て、特に是等の諸點にも留意した。

一、市街地附近及び主要なる港灣附近の地形擴大圖を詳細に描入した。こは市街及び港灣の發展擴張に關り、且つその文化に及ぼす關係などの説明に便せんが爲である。

一、地名の稱へ方の至難なるもの、又はその特殊音には、本書索引と關聯して傍假名をつけた。

一、地名その他の地點の見出しを容易ならしめんがため、本地圖卷末に主要地名約四千の索引を添附し、各地名の圖上に於ける位置は勿論、その索引の圖上に表れた特殊事項の記載と共に、圖上にない特殊事項の説明を加へ、一般的記事は簡にし、その中庸をとつた。

一、圖版及び色彩の鮮明は本來地圖の大きな生命なれば、特に留意して作製したこと、編者の自負するところである。

一、携帶と展開とに便せんがため小形にした。然れども内容充實の點に於いては菊版同様の圖面をとり、尙ほ人文發展の顯著なる地方に精密なる廓大圖を作つたのは、編者が製圖上に對して最も考慮したる一面である。

編 者 識

新地圖 日本之部 目次

第一圖 日本帝國總圖……………二千萬分の一	第五圖 奥羽地方……………二百萬分の一
第二圖 行政區劃圖……………八百萬分の一	【附】 產業圖 地質圖 ①青森附近 ②男鹿半島 ③秋田附近 ④酒田附近 ⑤仙臺附近
【附】 ①小笠原諸島・硫黃諸島 ②臺灣及沖繩島	第六圖 中部地方……………二百萬分の一
③南洋諸島 ④北海道及樺太 ⑤朝鮮及關東州	【附】 產業圖 地質圖 ①新潟附近 ②金澤附近 ③富士山附近 ④清水港附近 ⑤静岡附近 ⑥福井縣西南部
第三圖 關東地方(一)……………百八十分の一	第七圖 中部及近畿地方之一部……………九十萬分の一
【附】 ①伊豆七島及小笠原諸島 ②小笠原諸島	【附】 ①宇治山田附近 ②津附近 ③名古屋附近
③八丈島 ④南島島 ⑤水戸附近 ⑥宮都宮附近	第八圖 近畿地方(一)……………百八十分の一
⑦前橋・高崎附近 ⑧浦和附近	【附】 產業圖 地質圖 和歌山附近
第四圖 關東地方(二)……………二十萬分の一	第九圖 近畿地方(二)……………百萬分の一
【附】 產業圖 地質圖 横濱附近	【附】 ①神戸 ②京都附近 ③大阪附近 ④奈良附近

第十圖 中國地方……………二百萬分の一

- 〔附〕 産業圖 地質圖 ①松江附近 ②岡山附近
- ③廣島附近

第十一圖 四國地方……………二百萬分の一

- 〔附〕 産業圖 地質圖 ①鳴門海峽 ②徳島附近
- ③高知附近 ④高松附近 ⑤松山附近

第十二圖 九州地方 (一)……………二百萬分の一

- 〔附〕 ①熊本附近 ②福岡附近 ③大分附近
- ④宮崎附近 ⑤大島 ⑥琉球諸島 ⑦沖縄島
- ⑧那覇附近 ⑨鹿児島附近

第十三圖 九州地方 (二)……………百萬分の一

- 〔附〕 産業圖地質圖 ①佐賀附近 ②三浦附近
- ③長崎附近

第十四圖 臺灣地方……………二百萬分の一

- 〔附〕 産業圖 地質圖 ①基隆附近 ②臺北附近
- ③臺南附近

第十五圖 北海道地方……………三百萬分の一

- 〔附〕 産業圖 地質圖 ①小樽附近 ②函館附近
- ③札幌附近 ④旭川附近 ⑤室蘭附近
- ⑥千島諸島

第十六圖 樺太地方……………四百萬分の一

- 〔附〕 産業圖 地質圖 ①豊原附近 ②真岡附近
- ③大泊附近

第十七圖 朝鮮及關東州……………六百萬分の一

- 〔附〕 ①旅順附近 ②大連附近 ③仁川附近
- ④木浦附近 ⑤京城附近

第十八圖 朝鮮南部……………三百萬分の一

- 〔附〕 産業圖 地質圖 ①元山附近 ②釜山附近
- ③平壤附近

第十九圖 南洋諸島……………四千萬分の一

- 〔附〕 ①グアム島 ②ヤルット島 ③トラフク島
- ④ヤップ島 ⑤パラオ諸島

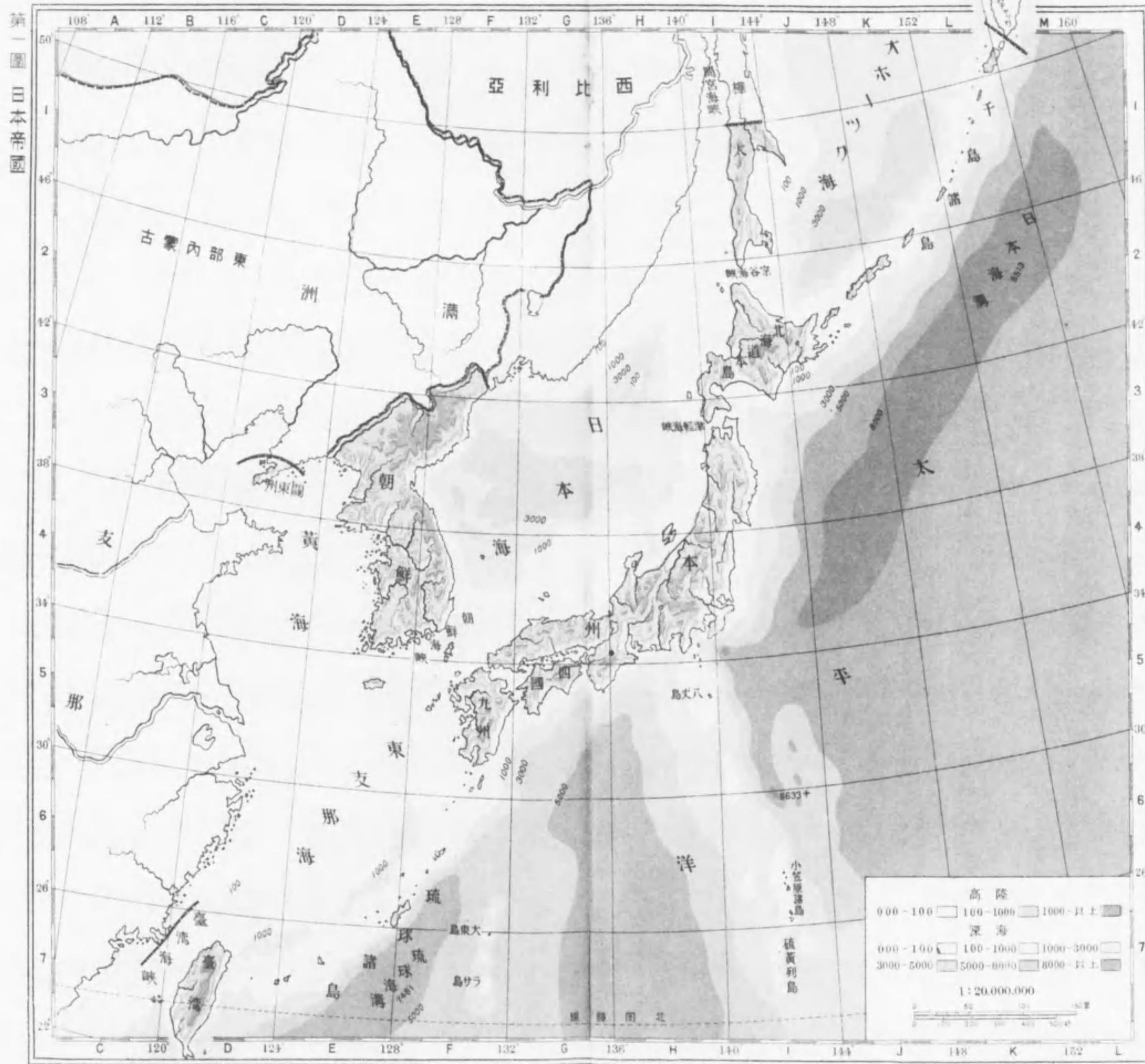
第二十圖 交通圖……………七百五十萬分の一

- 〔附〕 ①北海道・樺太 ②關東附近 ③京阪附近
- ④朝鮮南滿洲 ⑤臺灣

新地圖 日本之部 目次 終

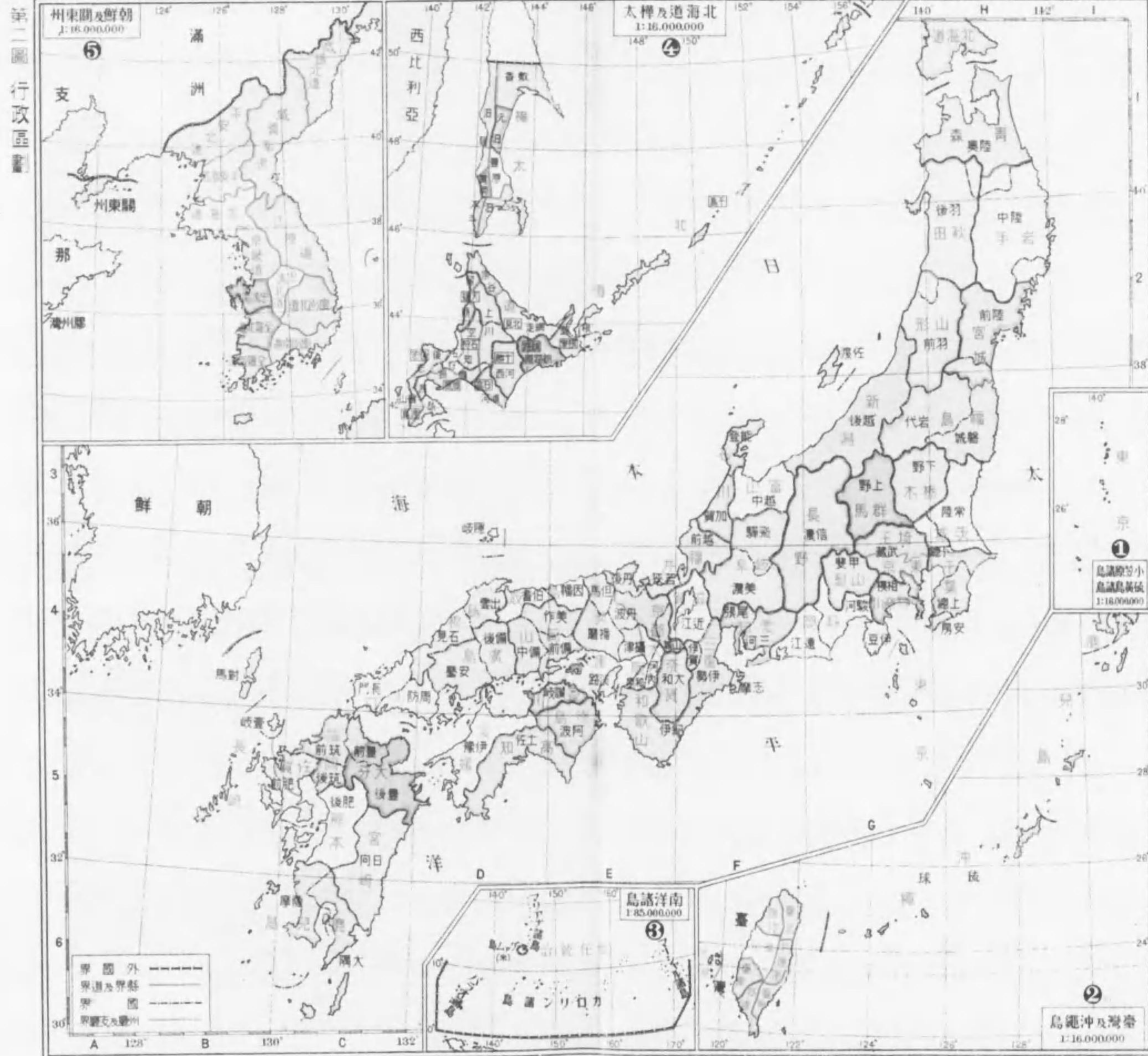
露光量違いの為重複撮影

日本帝國總圖



第一圖 日本帝國

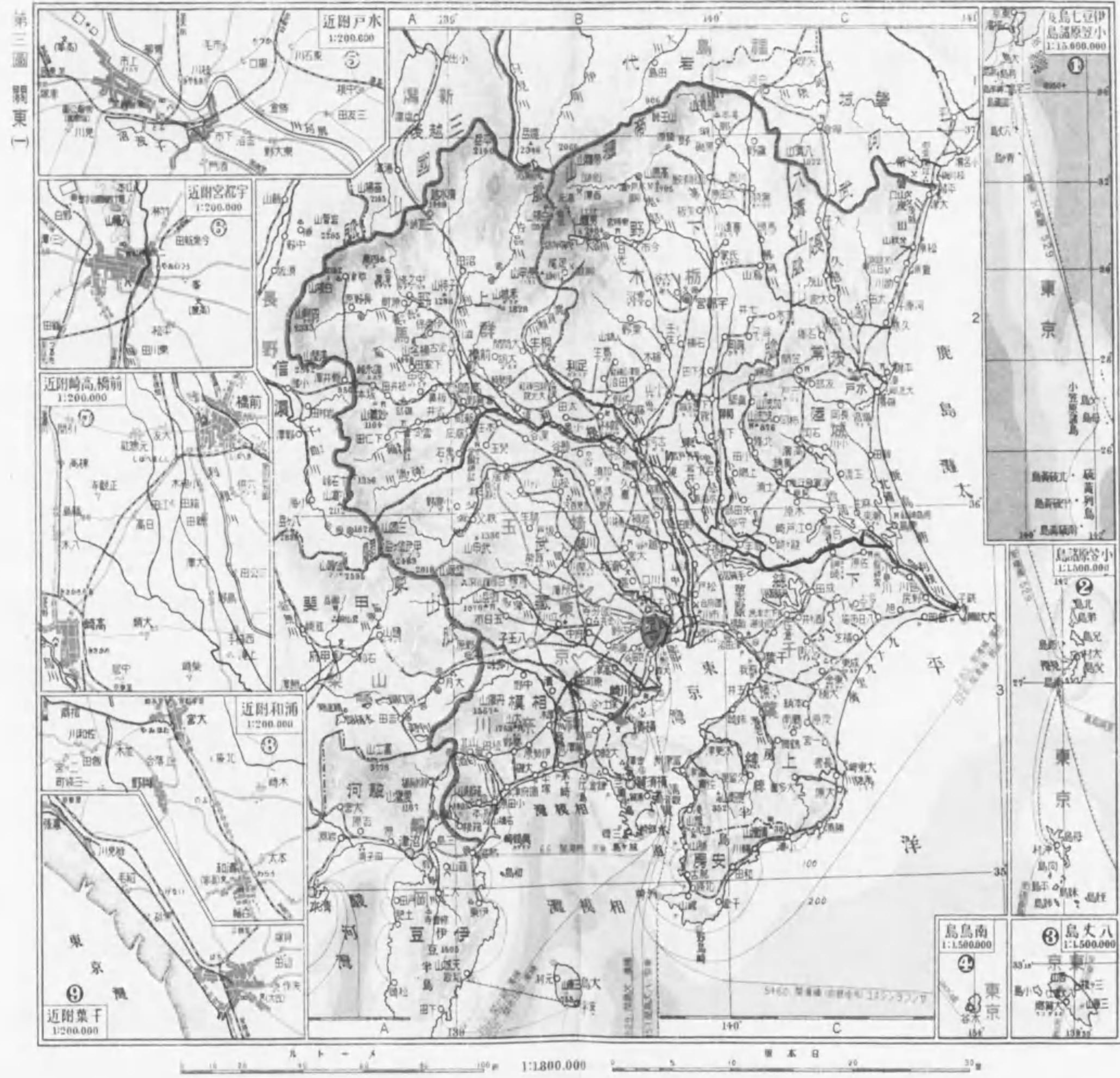
行政區劃圖



第二圖 行政區劃

露光量違いの為重複撮影

(一) 方地東關



第三圖 關東 (一)

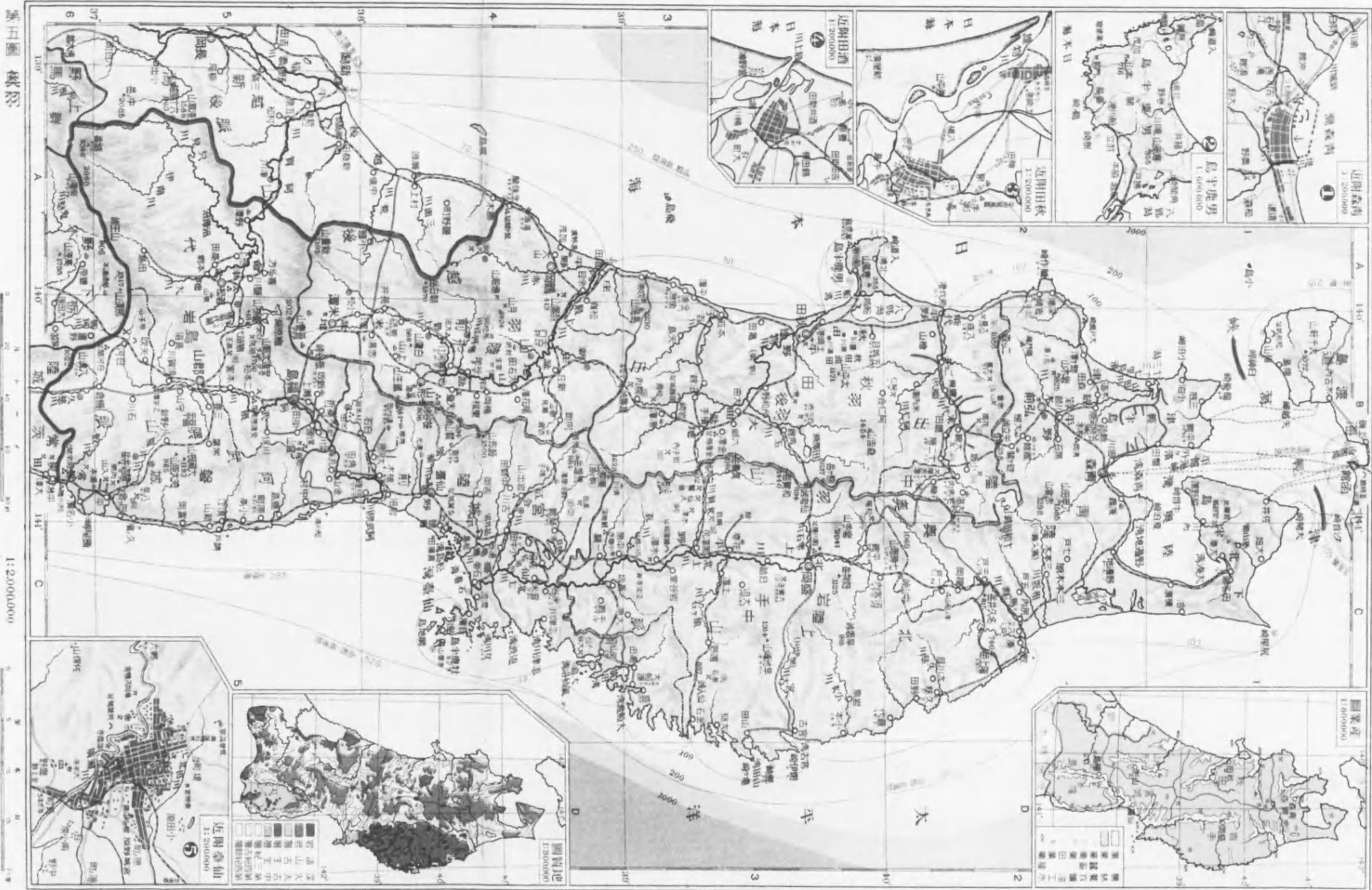
露光量違いの為重複撮影

(一) 方地東關



露光量違いの為重複撮影

方 地 羽 奥

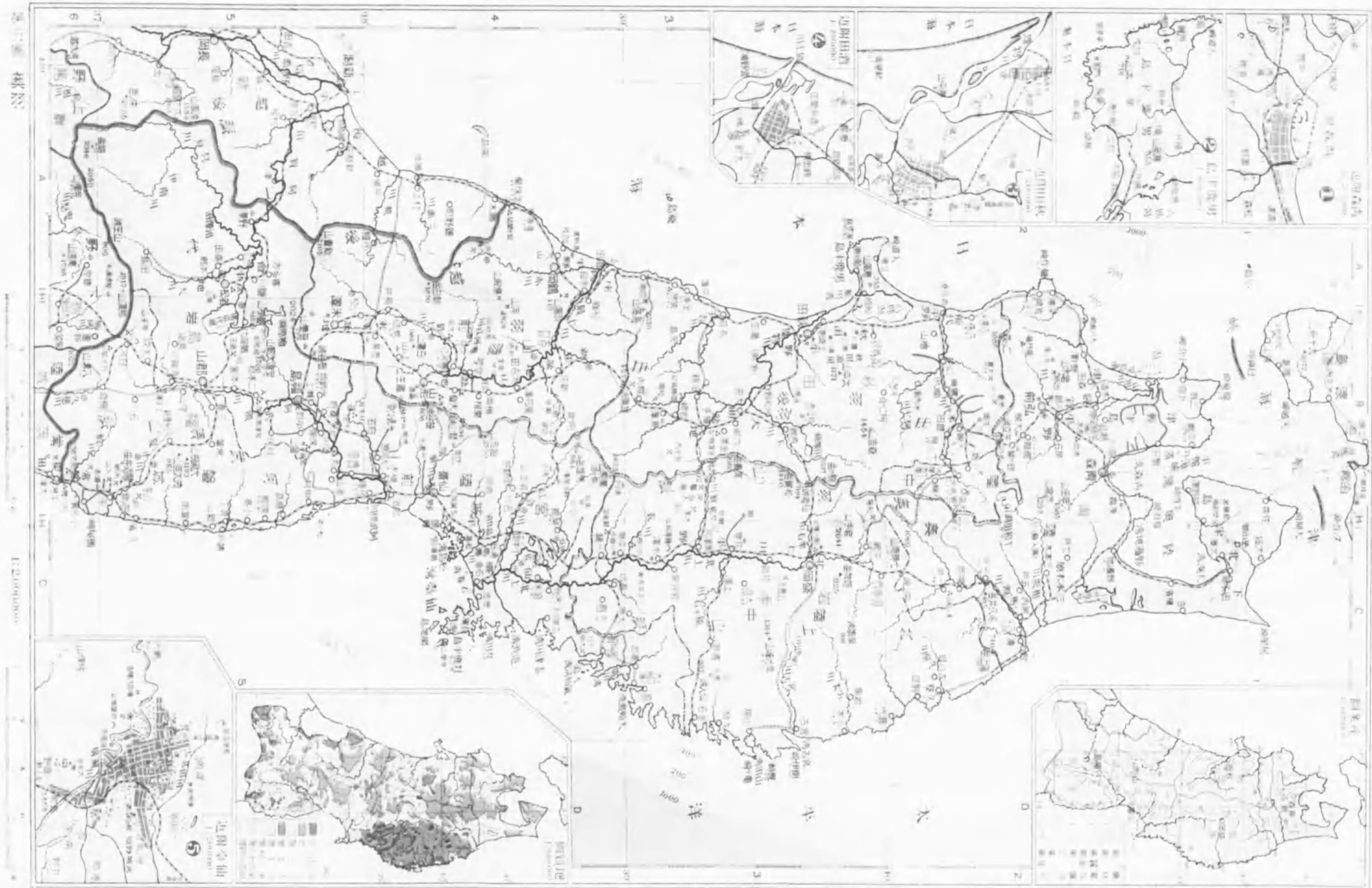


奥羽地方 概図

1:2,000,000

0 1 2 3 4 5 6 7 8 9 10

露光量違いの為重複撮影



伊勢羽輿

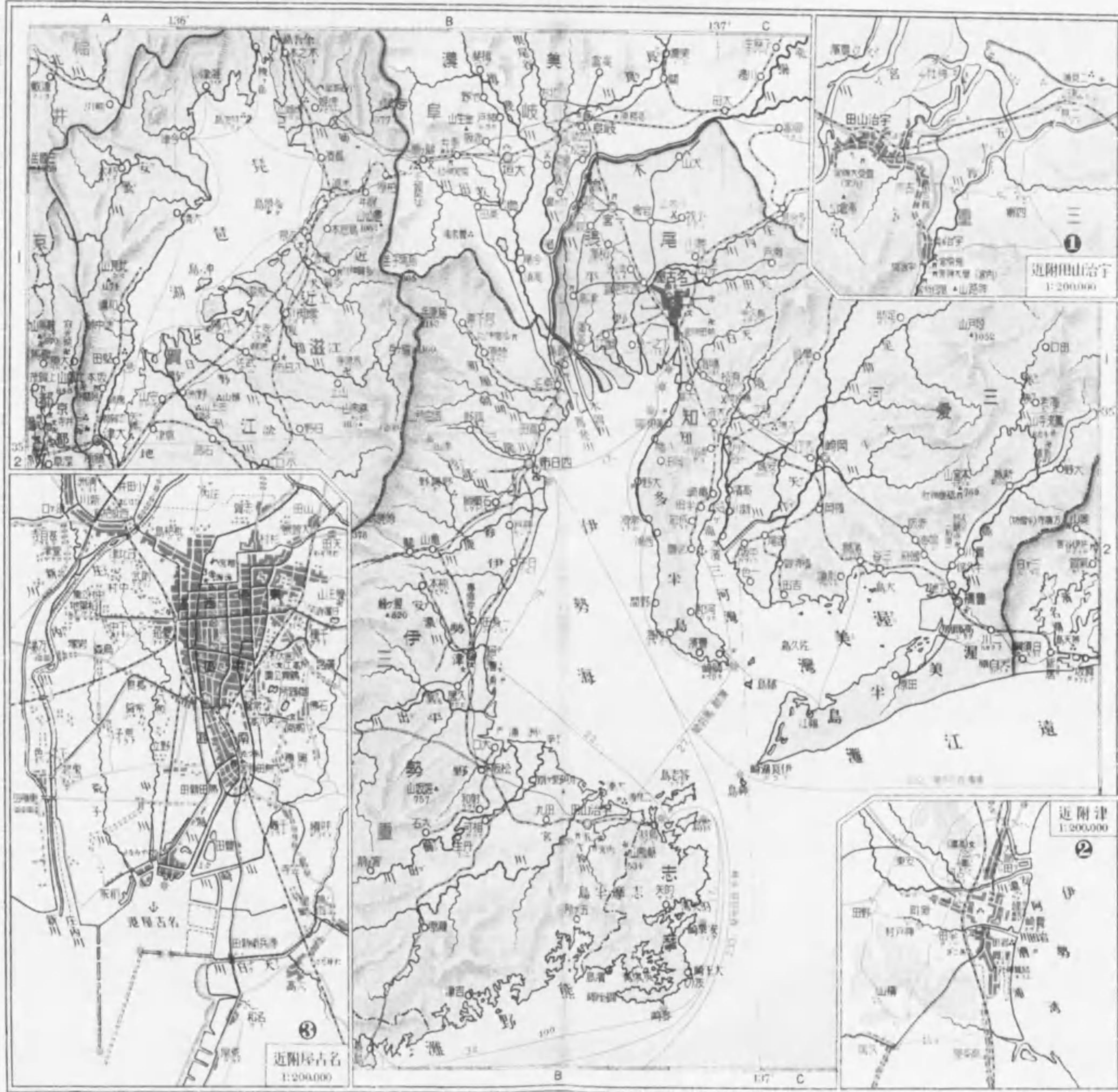
伊勢羽輿

1:200,000

露光量違いの為重複撮影

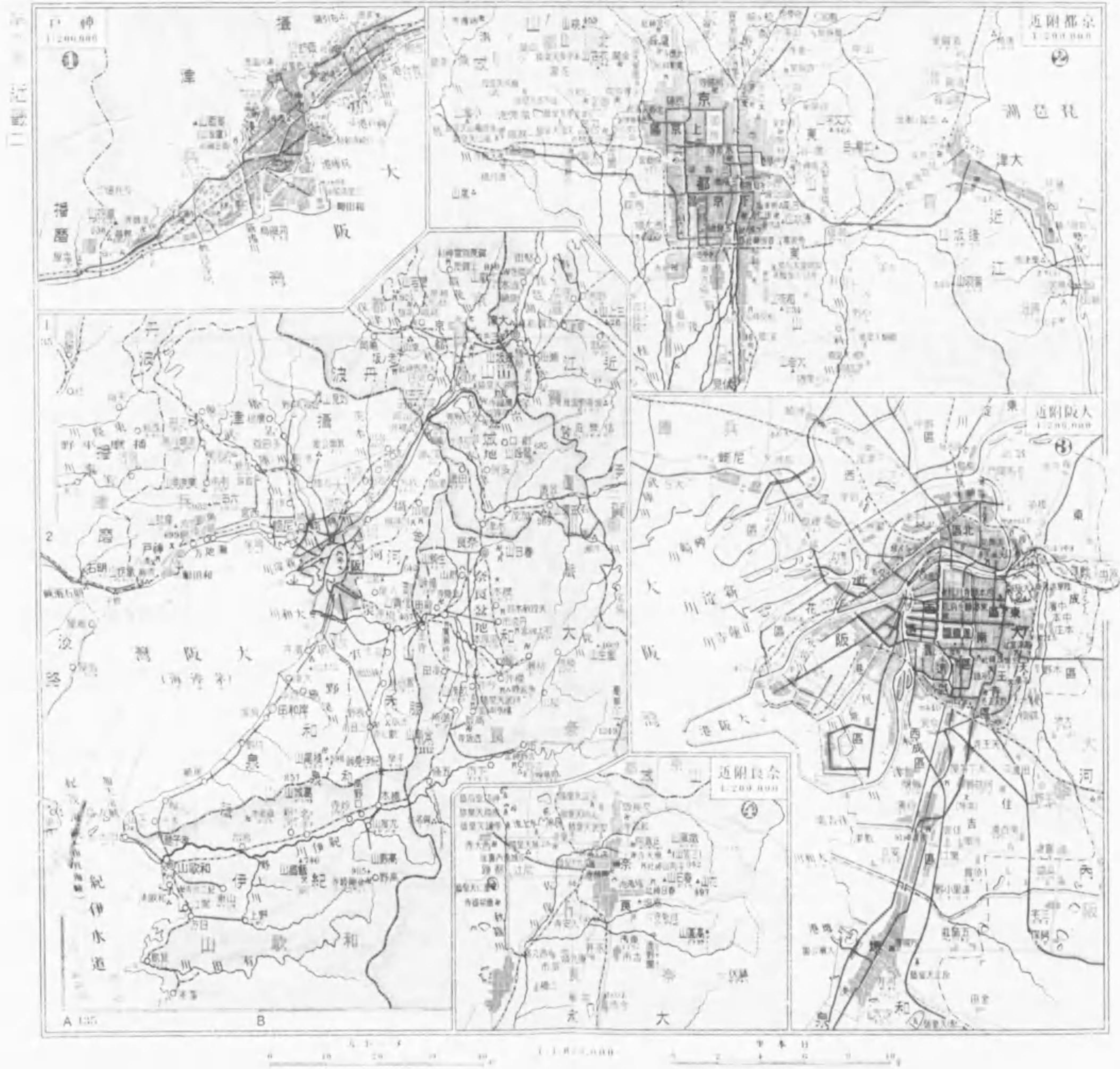
部一ノ方地畿近及部中

第七圖 中部及近畿ノ一部



露光量違いの為重複撮影

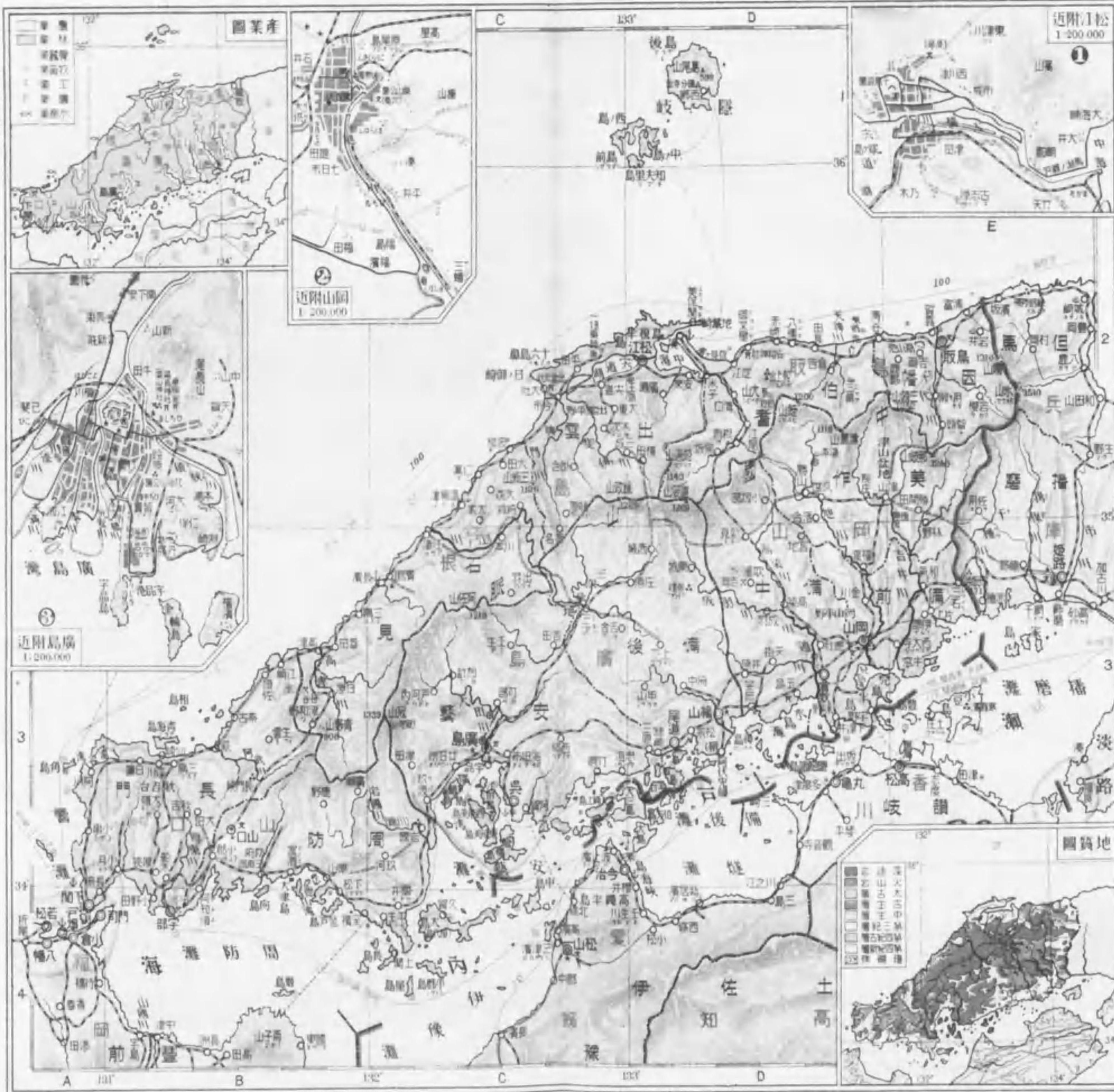
[二] 方地畿近



露光量違いの為重複撮影

方地國中

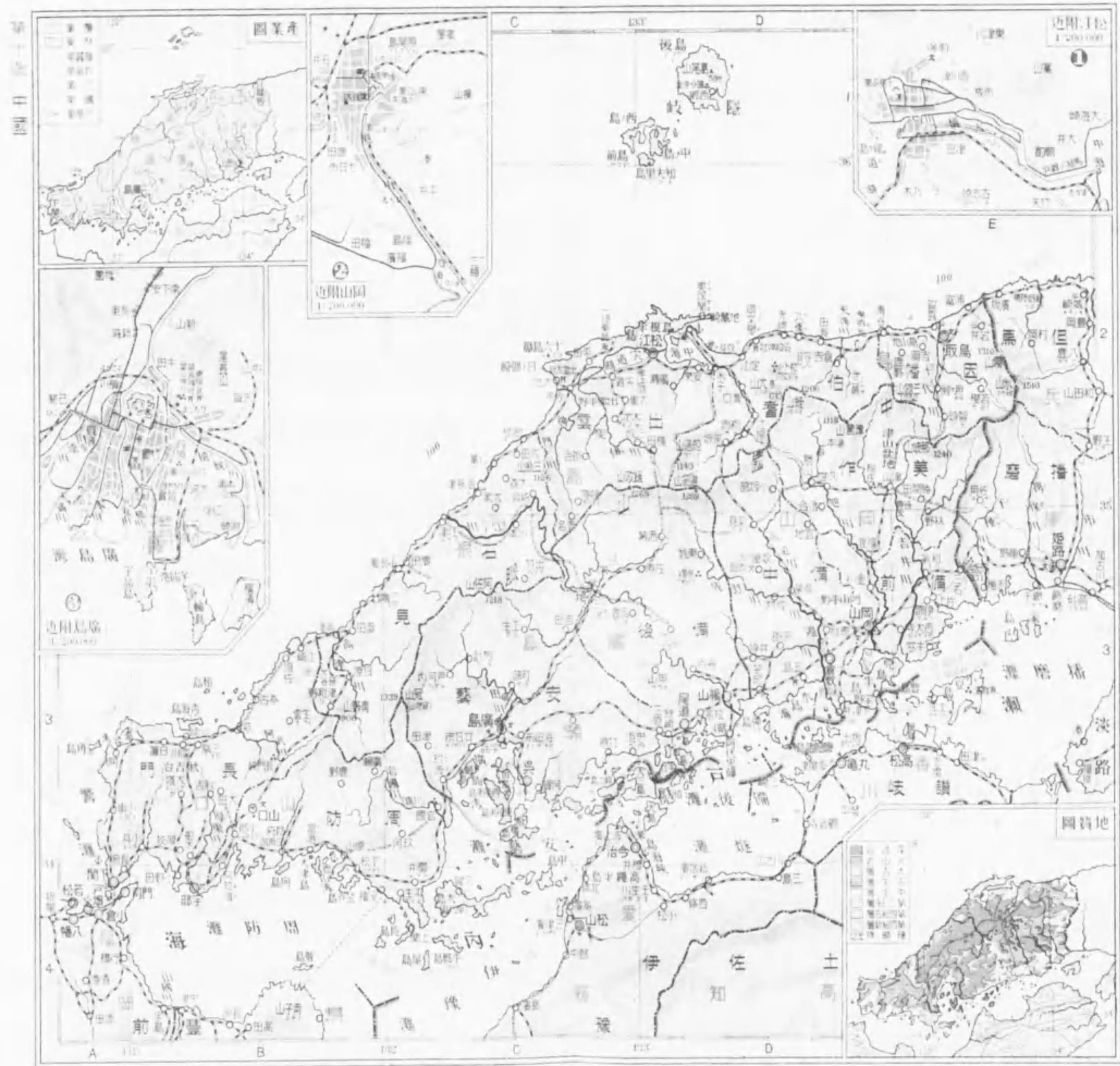
第十圖 中國



1:2,000,000

露光量違いの為重複撮影

方地國中

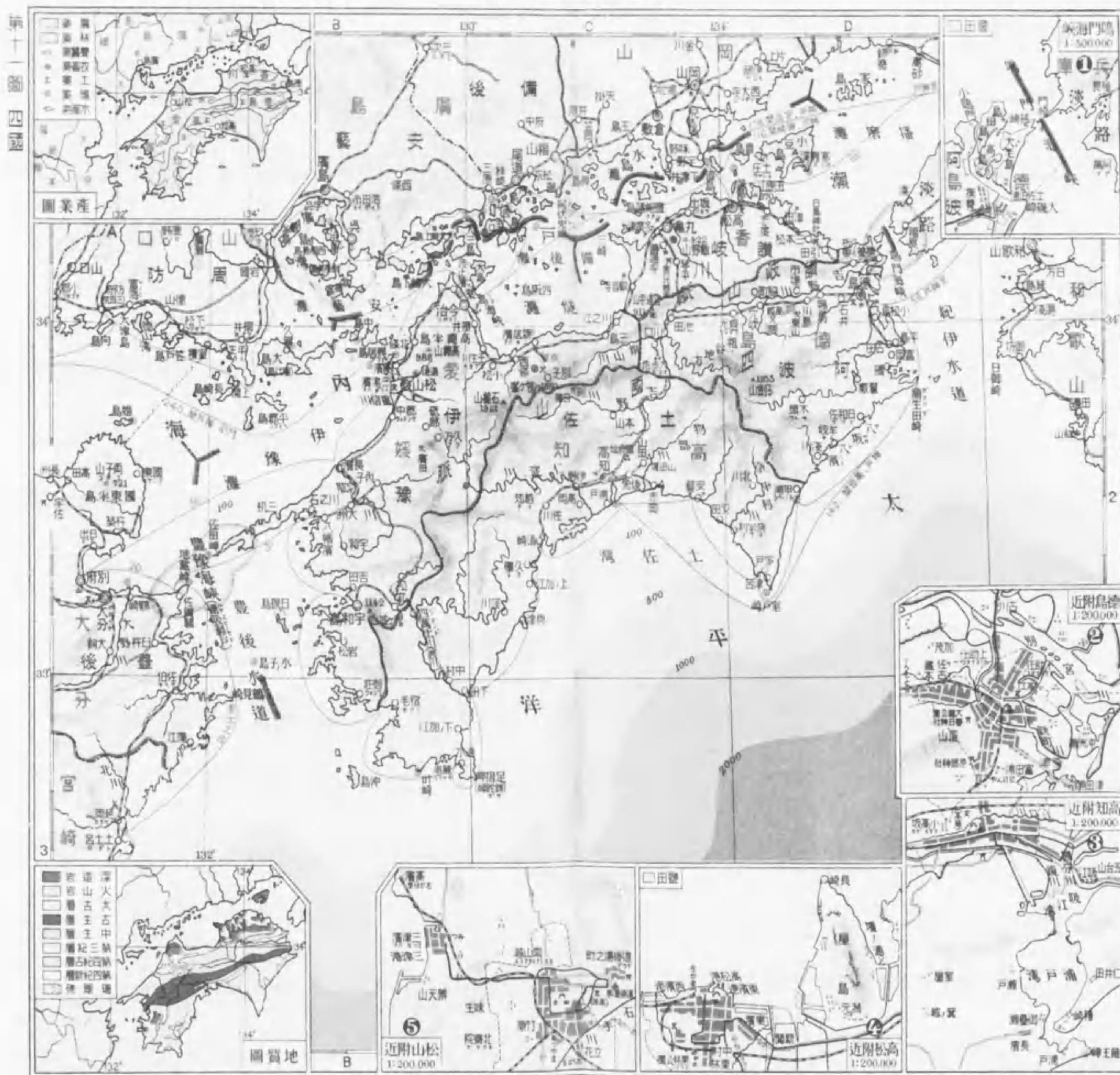


圖中

1:200,000

露光量違いの為重複撮影

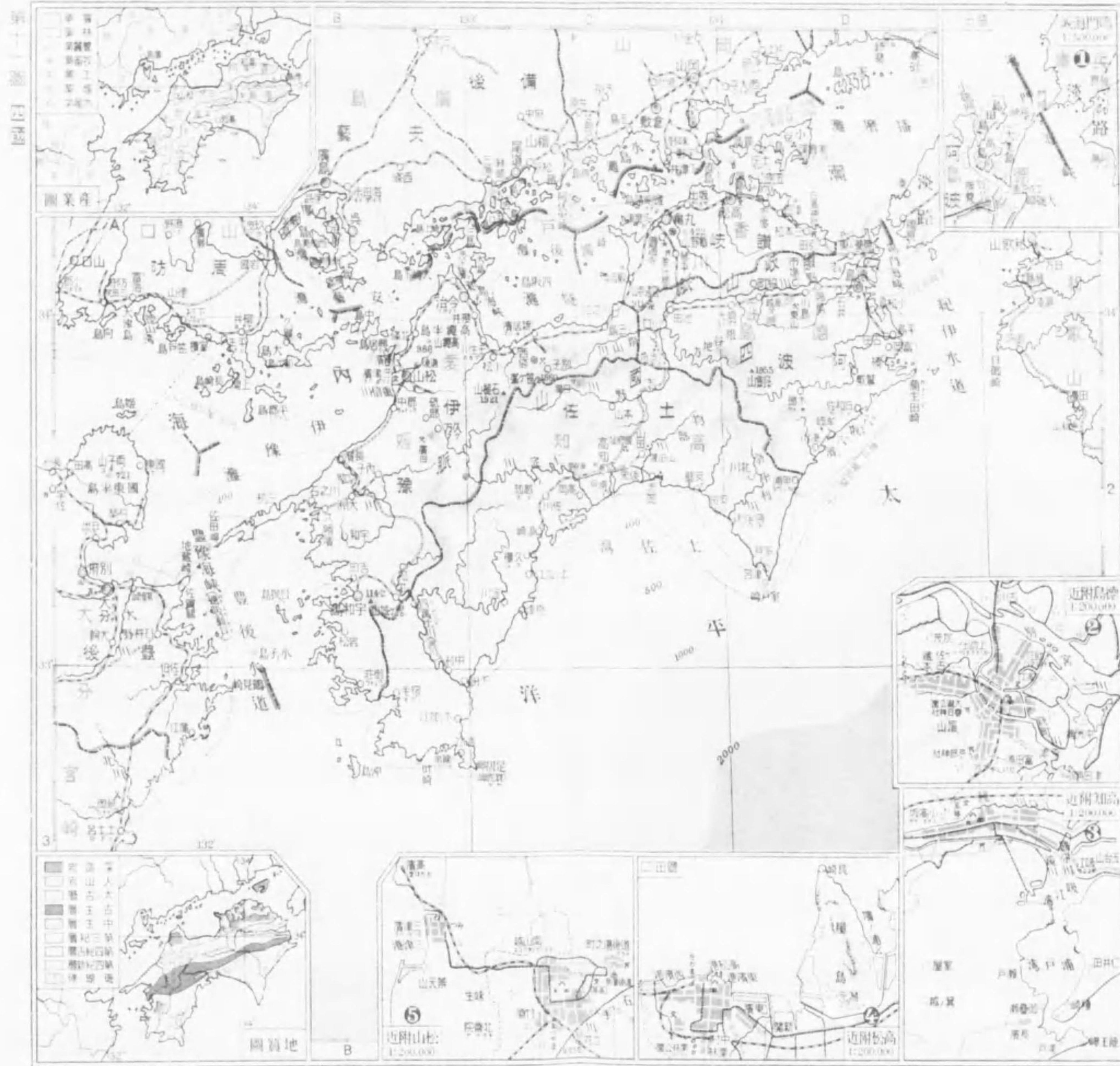
方地國四



第十一圖 四國地方

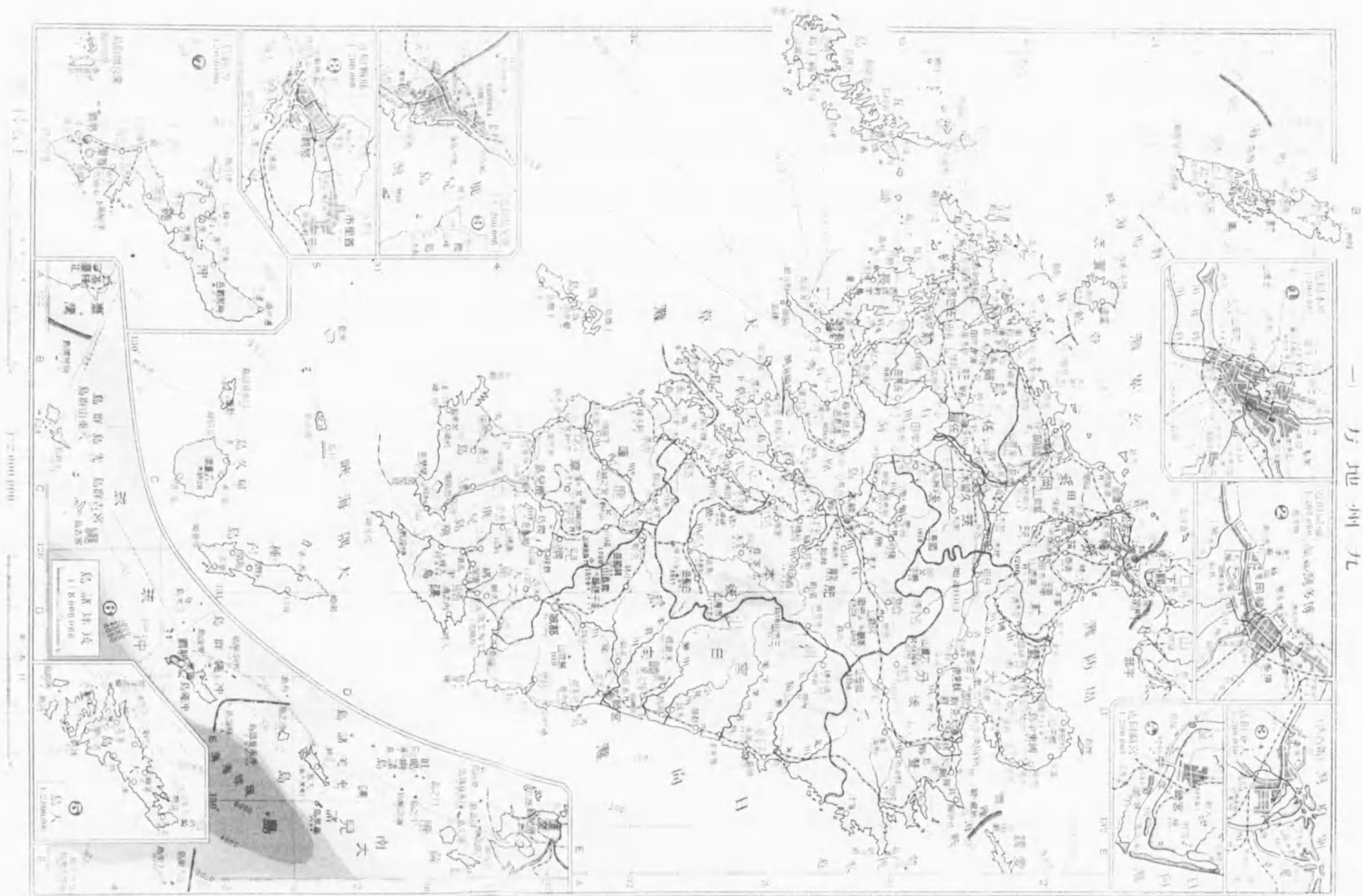
露光量違いの為重複撮影

方地國四



12,000M

露光量違いの為重複撮影

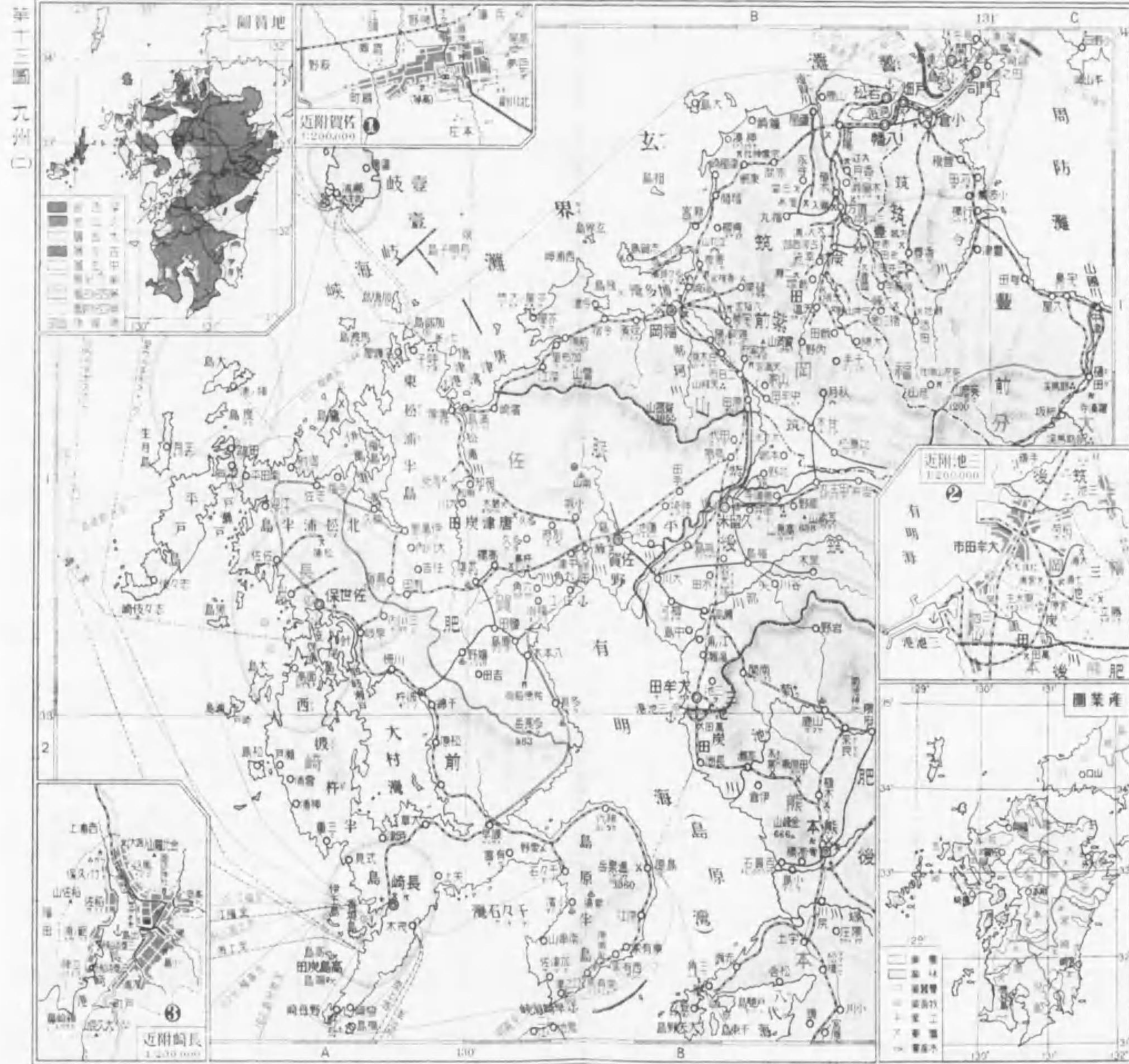


露光量違いの為重複撮影



北海道図

〔二〕九州地方



第十三圖 九州(二)

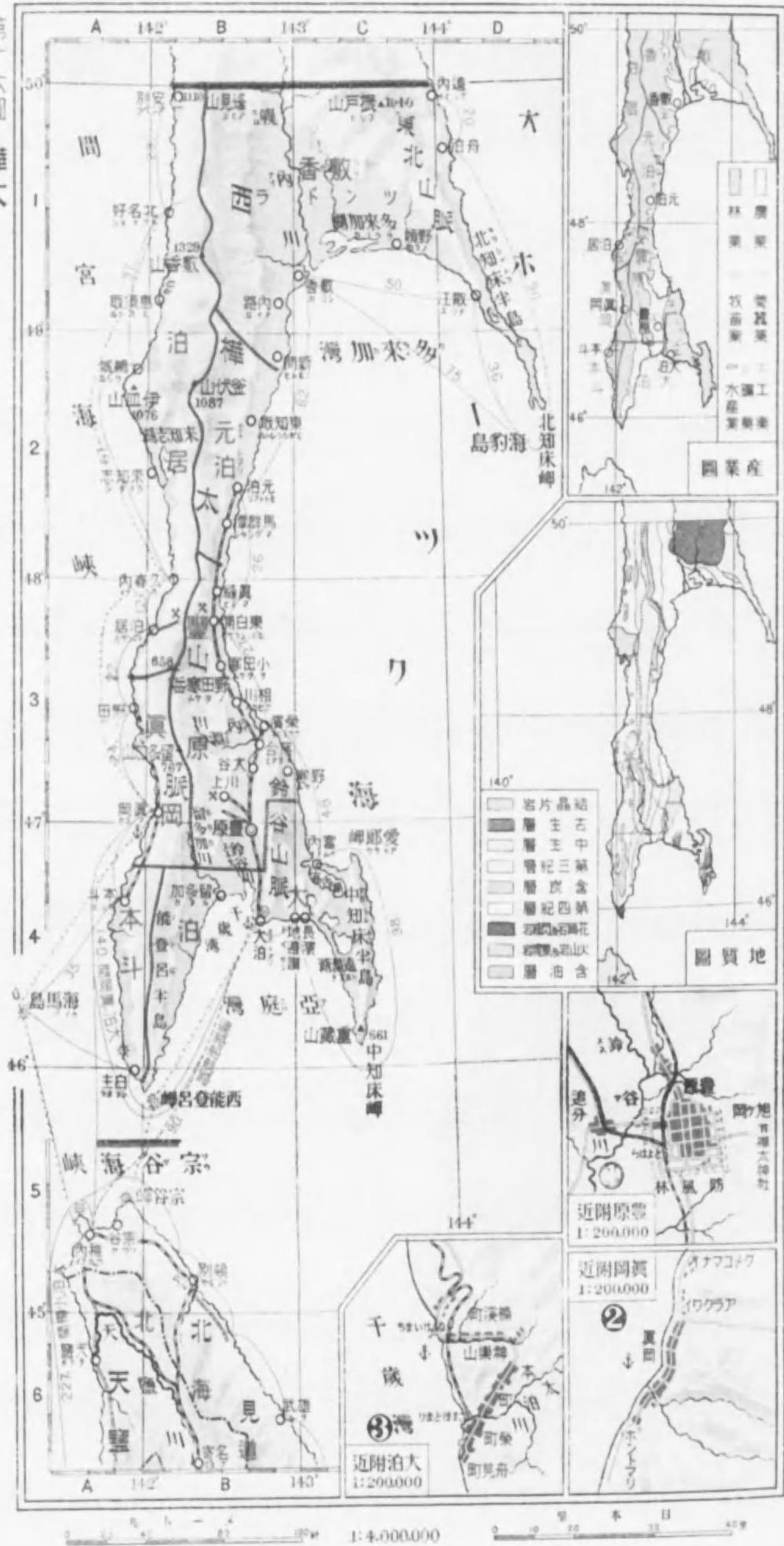
露光量違いの為重複撮影

万地海家



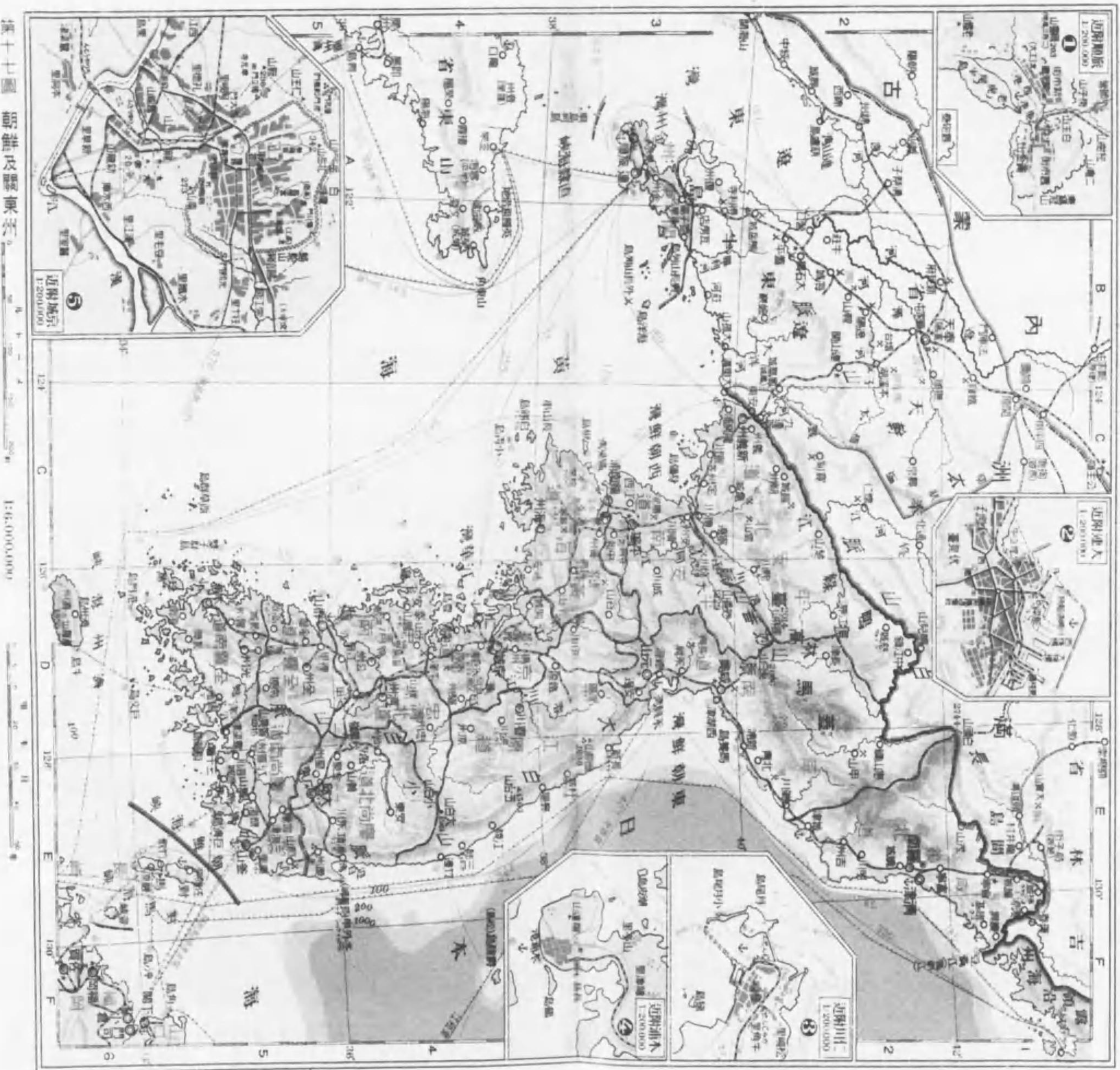
方地太樺

第十六圖 樺太



露光量違いの為重複撮影

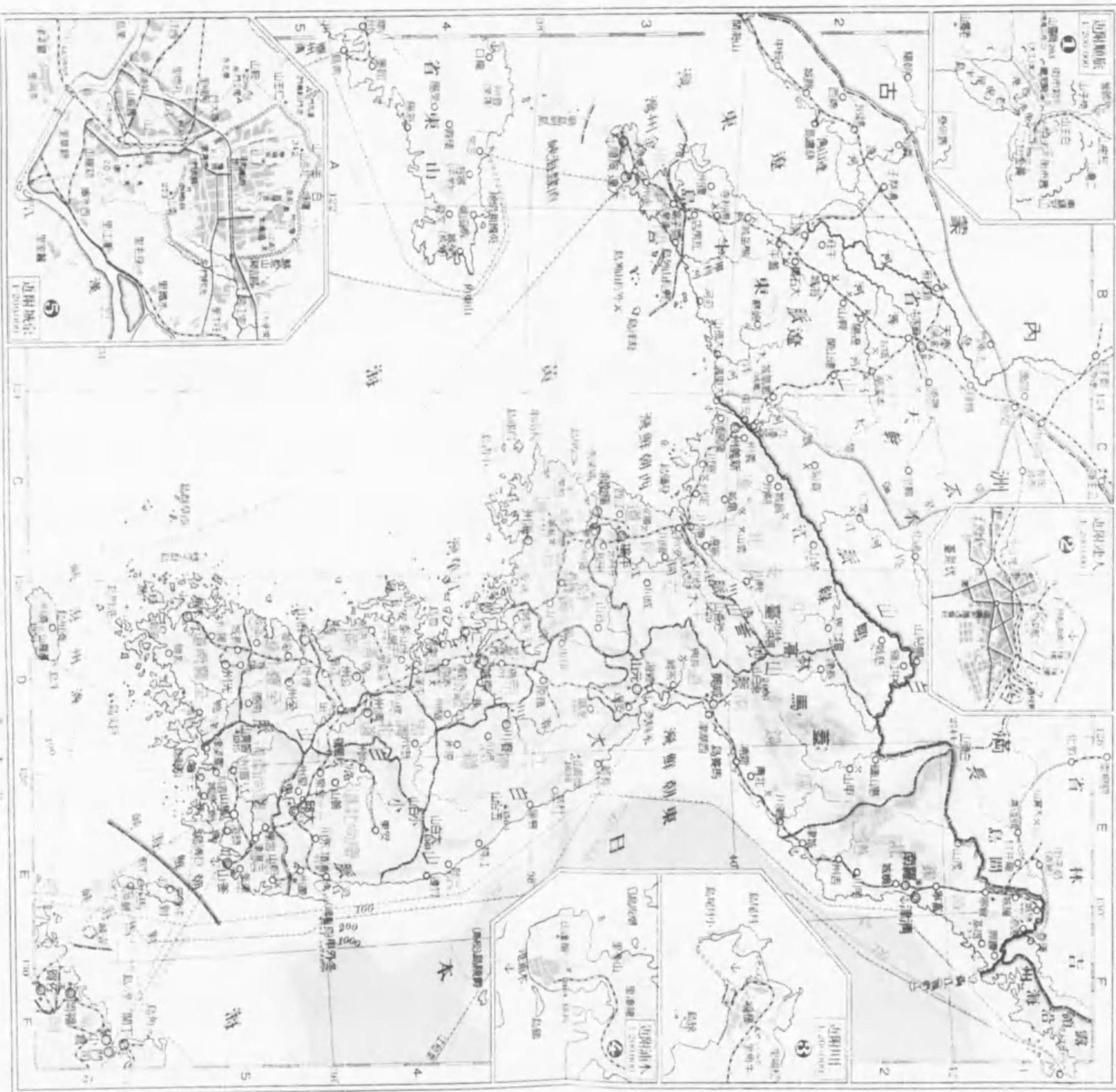
州東關及鮮朝



第十七圖 朝鮮及關東州 1:6,000,000

露光量違いの為重複撮影

州東關及鮮朝



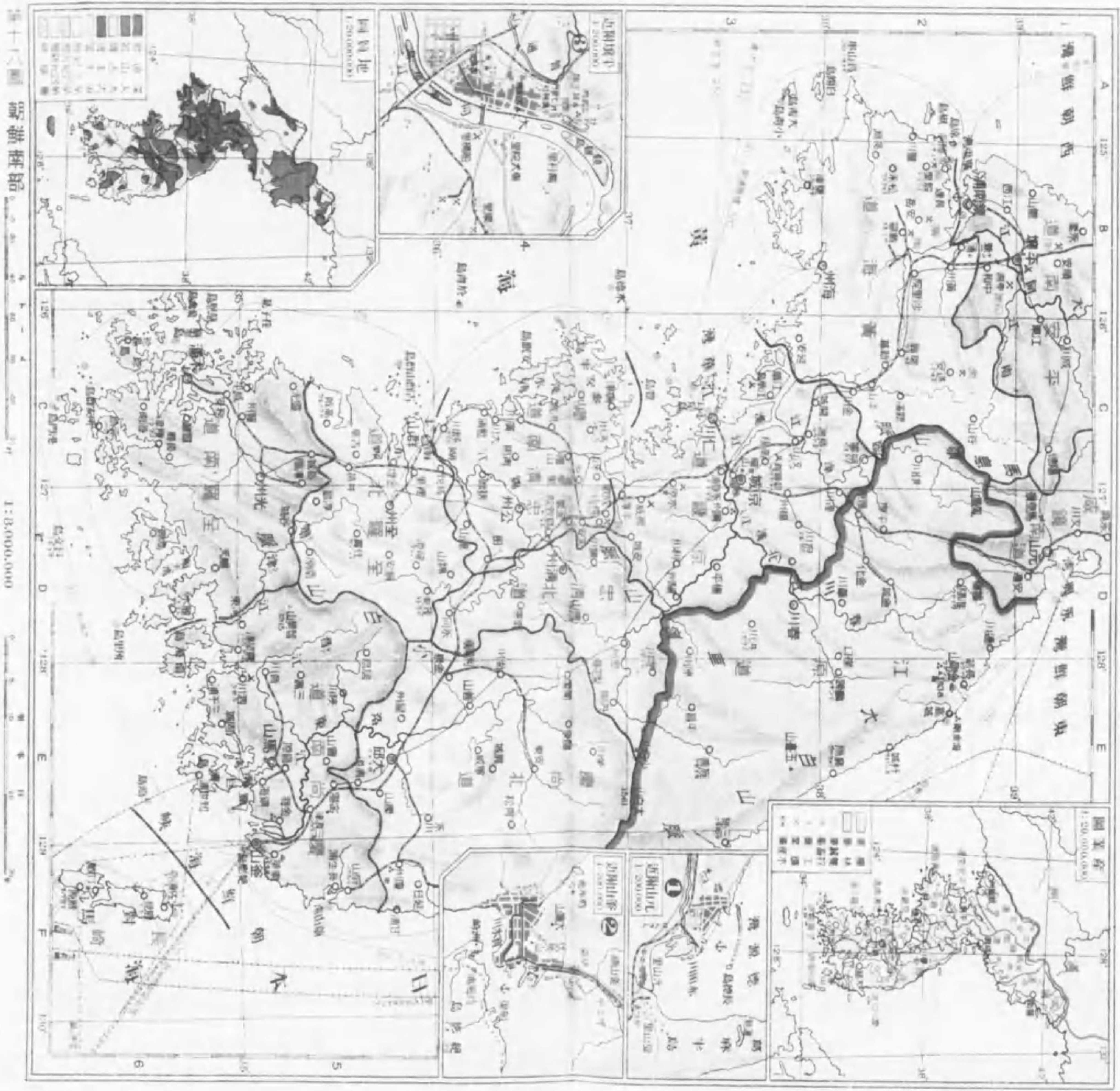
原十七圖 朝鮮の關東

1:50,000,000

1:50,000,000

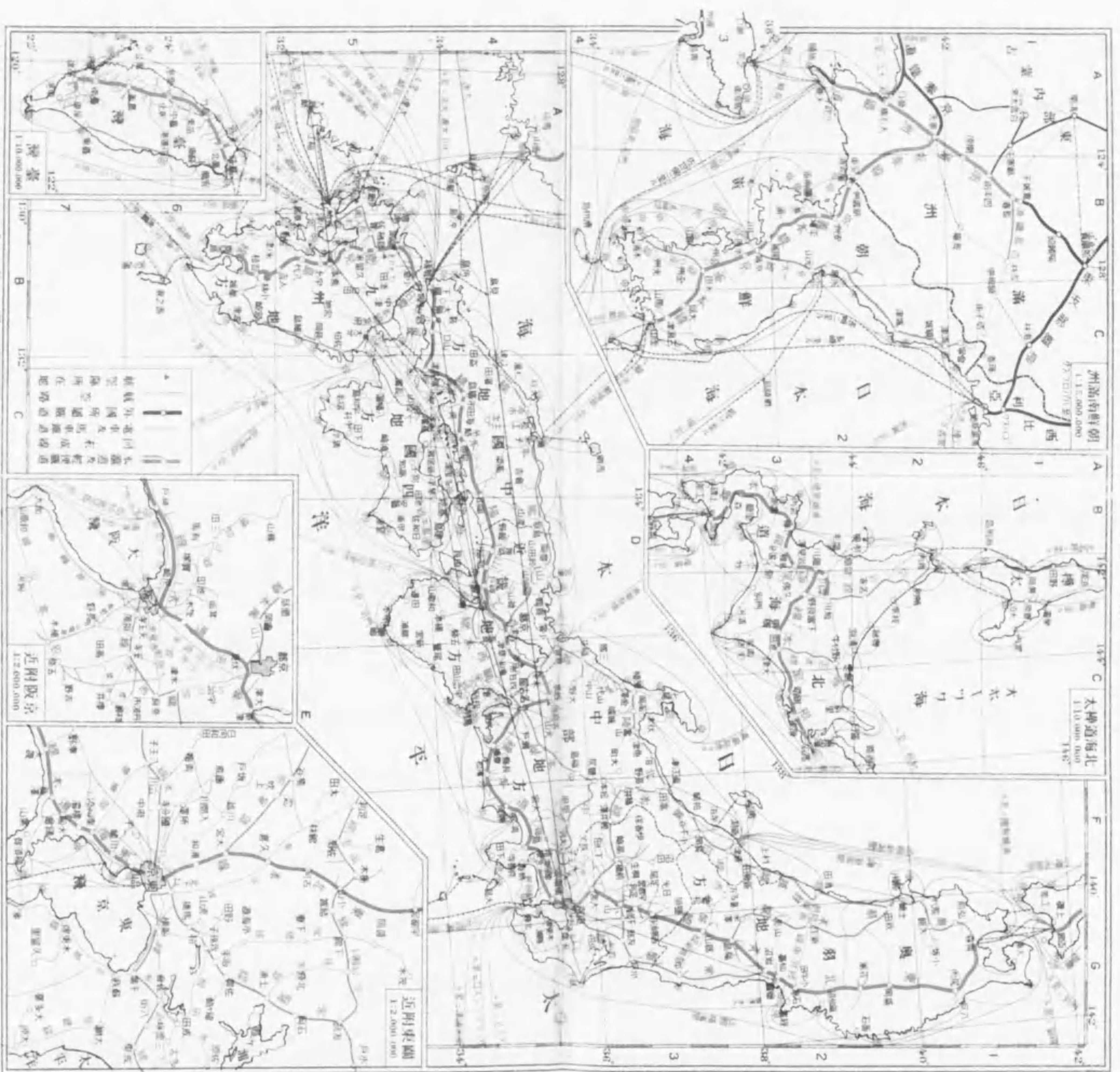
露光量違いの為重複撮影

部南鮮朝



第十一圖 露光量地圖 1:3,000,000

交通圖



第二十圖 交通

1:7,500,000

新地圖日本之部

定 價	金六十六錢
昭和四年度臨時定價	金一圓〇九錢

著 者 文學社編輯所

代 表 者 檜 山 友 藏

發 行 者 東京市神田區美土代町二丁目一番地

代 表 者 小 林 竹 雄

印 刷 所 東京市神田區佐久間町三丁目廿一番地

小 倉 槌 之 助

不 許 複 製


昭和三年二月五日印刷
昭和三年二月八日發行
昭和四年十月廿二日訂正再版印刷
昭和四年十月廿五日訂正再版發行

發 兌

東京市神田區美土代町二丁目一番地
電話 神田三三五八番
振替貯金口座東京三八七八番

株式會社

文 學 社



日本地名索引使用心得

此の索引は地名を五十音圖に配列した。稱へ方は大體目次に示す通り、口語の發音に従つた。各地名行末にあるアルファベット及びその左右に置かれたアラビア數字は、その地名が、第何圖の何れの部分にあるかを示してゐる。即ち

アルファベットの左方及び單獨に置かれたアラビア數字 1, 2, 3, 4 等は圖版の番號を示し、アルファベット A, B, C, D 等は經線即ち豎線の間を示し、その右方最後に置かれたアラビア數字 1, 2, 3, 4 等は緯線即ち横線の間を示し、**①, ②, ③, ④** 等はカットの番號を示す。

今水戸市を索めるには、ミの部ミトシを見て、先づ第三圖にあることを知り、次に C と 2 との交叉する部分を見れば、容易に見出される。又同圖カット **⑤** にも之を索め得られる。その他の部分の地名を索めるにも之に準ずる。

目 次

ア..... 2	シ・ジ(ヤ).....30	ヌ.....51	メ.....64
イ(キ)..... 5	ス・ズ(ヅ).....35	ネ.....51	モ.....65
ウ..... 9	セ・ゼ.....36	ノ.....51	ヤ.....65
エ(エ).....10	ソ・ゾ.....37	ハ・バ.....52	ユ.....67
オ(チ).....11	タ・ダ.....38	ヒ・ビ.....54	ヨ.....68
カ(ク).....16	チ.....42	フ・ブ.....56	ラ.....69
キ・ギ.....20	ツ.....43	ヘ・ベ.....58	リ.....69
ク・グ.....22	テ・デ.....44	ホ・ボ.....58	ル.....70
ケ・ゲ.....24	ト・ド.....45	マ.....60	レ.....70
コ・ゴ.....25	ナ.....47	ミ.....61	ロ.....70
サ・ザ.....28	ニ.....50	ム.....64	ワ.....71

新地圖日本之部

地名索引

ア

アイカ	豊河	滿洲奉天、鴨綠江の支流	17C2
アイカワ	和川	新潟縣佐渡島西部の郡邑、金の産地	6C1
アイシマ	和島	山口縣北部、日本海に面する島	10B3
アイシマ	和島	福井縣西部、女界海に面する島	12C1, 13B1
アイズホンチ	會津盆地	福島縣西部	5A5
アイチケン	愛知縣	本州中部地方西南部	2F4, 6B4, 7C1, 8C1
アイノ	愛野	長崎縣島原半島にある古戰場	13B2
アイモトバシ	愛木橋	富山縣東北部にある名勝地	6E3
アオキコ	青木湖	長野縣西北部の湖	6E2
アオネ	青根	宮城縣南部にある温泉地	5B4
アオノヤマ	青野山	島根縣西南部にある火山	10E3
アオバヤマ	青葉山	京都府北部にある山	8B1
アオモリシ	青森市	青森縣中部の都市、縣廳所在地、青森灣に臨む東北唯一の 開港場、[区] 59,000	5B2, 5カット①, 15A5, 20G1
アオモリフキン	青森附近		5カット②
アオモリケン	青森縣	奥羽地方北部にある一縣	211, 5B2
アオモリワン	青森灣	青森縣中部北岸の灣	5B2, 5カット③
アオヤ	青谷	鳥取縣北部沿岸の郡邑	10D2
アオミシマ	青海島	山口縣西北方にある島	10B5
アカオカ	赤岡	高知縣南部、土佐灣に臨む郡邑	11C2
アカイサンケイ	赤石山系	長野縣東南端、別府南日本アルプス	6C4
アカイダケ	阿蘇井岳	福島縣東南部にある山	5B5
アカカワ	赤川	山形縣西部、日本海に注ぐ川	5A4
アカギサン	赤城山	群馬縣東部にある火山	3B2
アカクラ	赤倉	秋田縣北部にある湖	5B2
アカクラ	赤倉	山形縣北東方にある温泉地	5B4
アカクラヤマ	赤倉山	青森縣中部にある山	5B2
アカクラ	赤倉	新潟縣西南端にある温泉地	6C3
アカサカ	赤阪	大阪府南部にある古戰場	9B2
アカサカ	赤阪	愛知縣東南部の郡邑	6A4, 7B1
アカザキ	赤崎	鳥取縣北部沿岸にある郡邑	10D2
アカシシ	明石市	兵庫縣南部の都市、中央標準時子午線通過地、縣廳所在地	8A2, 9B2
アカシカイキョウ	明石海峡	淡路島と兵庫縣南岸との間	8B2, 9A2
アカセ	赤瀬	熊本縣西部、島原灣沿岸にある郡邑	13B2
アカタニ	赤谷	新潟縣東北部にある湖	6D2
アカドマリ	赤泊	新潟縣佐渡島南岸の郡邑	6C2
アカバネ	赤坂	東京市北方にある郡邑	4
アガノカワ	阿賀川	新潟縣東北部にある川、源を福島縣に發す	5A5, 6D2
アカホ	赤穂	兵庫縣西南部にある郡邑	8A2
アカホ	赤穂	長野縣南部、天龍川沿岸近くにある郡邑	6B4
アカユ	赤湯	山形縣南部にある温泉	5B4

アカンガワ	阿多川	北海道釧路支廳中部にある川	15E3
アキ	安芸	広島縣西部、阿蘇山下の川	2D1, 10C3, 11C2
アキ	安岐	大分縣國東中島東岸にある郡邑	12D2
アキタケン	秋田縣	奥羽地方北西部	2H2, 5B3
アキタシ	秋田市	秋田平野の中心都市、秋田縣廳所在地、[区] 44,000	5B1, 5カット④, 20G2
アキタフキン	秋田附近		5カット⑤
アキタヘイヤ	秋田平野	秋田縣西部一帯	5B3
アキタユテン	秋田油田	秋田縣西部にある油田	5B3
アキズキ	秋月	福岡縣中部にある郡邑	13B1
アキナダ	安藝灘	広島縣西南部海上	10C3, 11B1
アキハヤシ	秋葉山	静岡縣西部にある山	6B5
アキヨシ	秋吉	山口縣西部にある郡邑	10B3
アキヨシダイ	秋吉臺	山口縣北西方にある高原	10B3
アクタガワ	芥川	大阪府北部にある郡邑	9B2
アクネ	阿久根	鹿児島縣西北岸にある郡邑	12C3
アケキ	阿下喜	三重縣北部の郡邑	6A3, 7B1, 8C1
アケシナ	明科	長野縣西部、犀川沿岸の郡邑	613
アケチ	明知	岐阜縣東南部の郡邑	6B4
アケノブ	明延	兵庫縣中部にある湖	8A1
アケノガハラ	明野ヶ原	三重縣東部、伊勢灣の南岸	7B2, 8C2
アケマツ	上松	長野縣西南部、木曾川沿岸の郡邑	6B4
アコキガウラ	阿蘇浦	三重縣津市の海岸	7B2
アゴワン	英虞灣	三重縣志摩半島南部にある灣	7B2, 8C2
アサ	厚狭	山口縣西南部にある郡邑	10B3
アサワ	淡川	徳島縣東南部、八坂八津沿岸にある郡邑	11D2
アサクササン	淡草山	新潟縣東端にある山	5A5, 6D2
アサゴガワ	朝来川(堀山川)	兵庫縣北部の川	8B4
アサヒダケ	朝日岳	山形縣西端にある山	5A4
アサヒガワシ	旭川市	北海道上川支廳西部の郡邑、支廳所在地、[区] 72,000	15C3, 15カット⑥, 20カット⑦C5
アサヒガワフキン	旭川附近		15カット⑧
アサヒガワ	旭川	岡山縣中部、瀬戸内海に注ぐ川	10D3
アサヒダケ	旭岳(スタクカムシユク)	北海道上川支廳東部にある火山	15C3
アサヤマ	淺間山	長野縣東端にある火山	3A2, 6C3
アサヤマ	阿蘇山	三重縣志摩半島にある山	7B2, 8C2
アサミワン	淺海灣	九州西北方、對馬西部にある灣	12B1
アサムシ	淺蟲	青森縣中部、青森灣に臨む温泉地	5B2
アサヤマ	阿佐山	広島縣北西端にある山	10C3
アシオ	足尾	栃木縣西部にある郡邑・湖	3B2
アシカガシ	足利市	栃木縣西南部にある都市	3E2
アシノコ	阿蘇(アキノミ)	神奈川県西南部、箱根山中にある湖	3B3, 6D4
アスリミサキ	足摺(遊館)岬	高知縣南東端にある岬	11C3
アシノ	阿蘇	熊本縣北部にある郡邑	3C2, 5B6
アシヤ	阿蘇	福岡縣北部、蓮賀川口にある郡邑	12C2, 13B1
アシタカヤマ	愛宕山	静岡縣東部にある山	3A3, 6C4, 6カット⑨
アシカワ	安治川	大阪府西部にある川	9カット⑩
アシノ	味野	岡山縣兒島半島西部にある郡邑	10D3
アスケ	足助	愛知縣東北部、足助川沿岸の郡邑	6B4, 7C1
アスケガワ	足助川	愛知縣東北部の川、下流は矢作川に合流し三河灣に注ぐ	7C1
アスガワ	足羽川	福井縣東北部、日野川の支流	6A3
アソサン	阿蘇山	熊本縣東北部にある火山	12D3
アスガワ	梓川	長野縣西部に發し、犀川に合流する川	6B4
アズチ	安土	滋賀縣琵琶湖沿岸にある郡邑	7B1, 8C1
アズヤマ	阿蘇山	福島縣北端にある山	5B5

アスマサン	四阿(吾妻)山	群馬縣西北にある山	3A2, 6C3
アタカ	安宅	石川縣西部の島嶼	5A3
アタゴサン	愛宕山	京都市西方にある山	8B1, 9B1
アタラヤマ	安達太郎山	福島縣北部の火山	5B5
アチガハラクソカ	安達原黒塚	福島縣阿武隈川流域にある古蹟	5B5
アタミ	熱海	静岡県伊豆半島東部にあり、間歇温泉地	3B3, 6D1
アダワ	阿田和	三重縣南部にある郡邑	8C3
アチス	阿知須	山口縣南部にある郡邑	4B4
アツキ	厚木	神奈川県馬入川に沿う郡邑	3B3, 6D4
アケシ	厚岸	北海道釧路支廳東部沿岸にある郡邑	15E2
アケシワン	厚岸灣	北海道釧路支廳東部沿岸の灣	15E2
アツタ	熱田	愛知縣西部、名古屋市の南方、熱田神宮の遺跡地	6D4, 8C1
アツタシヅク	熱田神宮	同上、官幣大社、祭神草薙貴劍	7B1
アツタ	厚田	北海道石狩支廳北部、小樽灣沿岸にある郡邑	15B3
アツナイ	厚内	北海道河西支廳東部沿岸にある郡邑	15D4
アツミ	湊	山形縣西部、日本海沿岸の温泉地	5A4
アツミハントウ	湊美半島	愛知縣の南端	6B5
アツミワン	湊美灣	愛知縣南部、湊美半島に抱かれた灣	6B5, 7C2
アトサヌブリ	跡佐登	北海道釧路支廳東部北端附近の嶺山	15E3
アトイヤミサキ	安渡移矢岬	北海道東部、網走島北端にある岬	15G2
アトガワ	安曇川	滋賀縣西部、琵琶湖に注ぐ川	7A1, 8C1
アナフキ	穴吹	福島縣中部、吉野川沿岸にある郡邑	11D1
アニ	仁	秋田縣北部、阿仁川流域の嶺山	5B2
アニアイ	阿仁合	秋田縣北部の郡邑	5B2
アニガワ	阿仁川	秋田縣北部、米代川の支流	5B2
アニクワン	亞庭灣	樺太南端の灣	16C4
アネカワ	埴川	滋賀縣東北部にある川	7B1, 8C1
アノウ	賀名生	奈良縣西部にある島嶼	8B2, 9B2
アノリサキ	安乗崎	三重縣志摩半島東部	7B2, 8C2
アバシリ	阿波走	北海道東北部にある一支嶺	2カット ④, 15D2
アバシリ	阿波走	北海道網走支廳東部沿岸にある郡邑、阿波走所在地、区画 24,000	15E3
アバシリコ	阿波走	北海道網走支廳、東部にある嶺	15E3
アバシリホンセン	阿波走本線	北海道池田・網走間の線	20カット ① 1D3
アビコ	葦孫子	千葉県西北部にある郡邑	3C3
アビバン	阿比波	臺灣東南部の島嶼	14C3
アブクマカワ	阿武隈川	奥羽地方南東部、太平洋に注ぐ川	3C1, 5B4, 5B5
アブクマサンミク	阿武隈山脈	奥羽から關東に連なる東部の山脈	3C2, 5B3
アブラカワ	油川	青森縣に臨む郡邑	5カット ①
アブラダニワン	油谷灣	山口縣西北部にある灣	10A3
アブラツ	油津	宮崎縣東南部、日向灘面にある漁港	12D4
アプトミサキ	阿伏地岬	福島縣東部にある岬	10D3, 11C1
アブ	相生	兵庫県西南部にある郡邑	8A2
アベシロ	安倍城	青森縣下北半島西部にある嶺山	5B1
アベカワ	安倍川	静岡県中部、駿河灣に注ぐ川	6C4, 6カット ⑤
アホシ	阿保	兵庫県西条部の郡邑	8A2, 10E3
アマカサキ	尼崎	兵庫県東南部、大阪灣に臨む都市	8B2, 9B2
アマキ	甘木	福岡縣中部、筑紫平野にある郡邑	12C2, 13B1
アマキサン	天城山	静岡県伊豆半島にある火山	3A4, 6D5
アマクサナダ	天草灘	九州西部海上	12B3
アマゼ	尼瀨	新潟縣中部、石油の産地	6C2
アマノハシダテ	天橋立	京都府北部にある名勝地	8F1
アマミシトウ	奄美諸島	鹿児島縣薩摩半島の南端	12カット ⑥ E2
アマールベ	餘部	兵庫県北部沿岸の郡邑	8A1
アマクサシマ	天草島	熊本縣南西方にある島	12C3

アマールメ	余目	山形縣西北部、最上川流域の郡邑	5A4
アミ	阿見	茨城縣南部、海軍飛行場	3C2
アミノ	阿野	京都府與謝半島北西部にある郡邑	8B1
アムガワ	阿武川	山口縣中部、日本海に注ぐ川	10B3
アヤベ	綾部	京都府西北部、由良川沿岸にある郡邑	8B1
アライ	新井	新潟縣西南部の郡邑	6C2
アライ	新屋	静岡県浜名郡沿岸の郡邑	6B5, 7C9
アライトシマ	阿頼度島	北海道千島群島北端の島	15カット ③ G1
アラオダケ	荒雄岳	宮城縣北部の山	5B4
アラカワ	荒川	埼玉県西部に發し、下流隅田川となつて東京灣に注ぐ	3C2
アラカワ	荒川	新潟縣東北部、日本海に注ぐ川	5A4, 6D1
アラカワ	荒川	新潟縣西部、日本海に注ぐ川	6C2
アラシヤマ	嵐山	京都市西方にある名勝	8B2, 9B2, 9カット ②
アラマキオンセン	荒巻温泉	仙臺市北方にある温泉	5カット ④
アリアケノウミ	有明海	佐賀縣東南部にある海	12C2, 13H1
アリカワ	有川	長崎縣五島東部にある郡邑	12F3
アリサン	阿里山	臺灣臺南州東部にある山	14B3
アリタ	有田	佐賀縣西部にある郡邑	12B2, 13A1
アリタガワ	有田川	和歌山縣西北部にある川	8B2, 9B2
アリマ	有馬	兵庫県東南部にある温泉地	8B2, 9B2
アリマツ	有松	愛知縣西部の郡邑	7B1
アワ	阿波	千島群島南端、阿波管下の嶺	2H4, 3B3
アワ	阿波	徳島縣全部を占める、阿波管下の嶺	2E1, 8A3, 11D2
アワシ	阿波	兵庫県南方面上、阿波管下の島・嶺	2E4, 8A2, 9A2, 10E3
アワクニトウ	阿波國島	沖縄縣沖繩群島西部にある島	12カット ③ 1D3
アワタベ	阿波田	福井縣中部の郡邑	6A4, 8C1
アワツマ	阿波津	石川縣西南部にある温泉地	6A3
アワシマ	阿波島	新潟縣東北部海上にある島	5A4, 6D1
アングウル島		南洋諸島委任統治區域西南端にある島、世界著名の礦 産の産地	19A4, 19カット ⑤
アングク	安岳	朝鮮黃海道西部にある嶺山	17C3, 18B2
アンジュウ	安城	愛知縣南部の郡邑	7C2
アンジュウ	安城	朝鮮京畿道南部にある郡邑	18D3
アントウ	安東	朝鮮慶尙北道中部にある郡邑	17E4, 18E4
アントウ	安東	満洲東南部の郡邑	17C2, 20カット ④ 1B2
アンナカ	安中	群馬縣南部にある郡邑	3A2
アンビン	安平	臺灣臺南州西南部、臺南市の門戸、阿波灣	14B4, 14カット ③
アンヘン	安邊	朝鮮咸鏡南道南部にある郡邑	17D3, 18D1
アンボウセン	安奉線	安東・奉天間の線	20カット ④ 1B2
アンミントウ	安眠島	朝鮮忠清南道西部にある島	18C4
アンモンダキ	暗門嶺	青森縣岩木川上流にある名勝	5B2

イイザカ	飯坂	福島市北西方にある温泉地	5B5
イイシマ	飯島	長野縣南部、天龍川流域にある郡邑	6H4
イイズカ	飯塚	福岡縣中部、筑紫川沿岸にある郡邑、筑豊炭田の中心地	12C2
イイズナサン	飯山	長野縣北部にある山	6C3
イイダ	飯田	長野縣南部の郡邑	6B4
イイダ	飯田	福岡縣中部、遠賀川上流の郡邑	13B1
イイデサン	飯野山	山形縣西南端にある山	5A5, 6D2
イイノヤマ	飯野山	香川縣西北部にある山	11C1
イイモリ	飯盛	和歌山縣北部にある嶺山	8B2

イモリヤマ	飯 野 山	和歌山縣北部にある郡	9B2
イイヤマ	飯 山	長野縣東北部、千曲川流域にある郡	3A2, 6C3
イエシマ	伊 江 島	沖縄縣沖繩島西方にある島	12 カット ②
イオウシマ	伊 豆 島	長崎縣西彼杵半島西方にある島	13A2
イオウシマ	磯 黄 島	鹿児島縣南方海上にある島	12C5, 12 カット ⑤ F1
イオウレトウ	磯 黄 列 島	東京都小笠原列島の南方	117, 3 カット ①, 19B2
イカイエイ	威 海 衛	支那山東省の郡、英領租借地	17B4
イカガ	伊 賀 賀	三重縣西部、同縣管下の郡	2F4, 6A5, 8C2
イカオ	伊 香 保	群馬縣中部、奥名山中腹による、高標な温泉地・郡	3A2
イガホンチ	伊 賀 盆地	三重縣西北部	8C2
イカリガセキ	磯 ヶ 崎	青森縣南部にある温泉地	5B2
イキ	壺 坂	長崎縣北方にある、同縣管下の島・嶺	2B5, 12B2, 13A1, 17E5
イキカイキウ	壺 坂 峠 峽	九州北部、壺坂島との間	12B2, 13A1
イキズキ	生 月 島	長崎縣北松浦半島西方、生月島にある郡	13A1
イクスネシマ	生 月 島	長崎縣平戸島西方の島	12B2, 13A1
イクノ	生 野	兵庫縣中部にある郡・嶺	8A1, 10E2
イクシ、ンベツ	飛 春 別	北海道空知支庁南部、石狩炭田の炭坑・郡	15C3
イケダ	池 田	大阪府西北部にあり郡	8B2, 9B2
イケダ	池 田	徳島縣西部、吉野川上流にある郡	11C1, 20D5
イケダコ	池 田 湖	鹿児島縣薩摩半島南端にある湖	12C4
イケダ	池 田	北海道河西支庁東部、利別川沿岸の郡	15D4
イケブクロ	池 田 盆 地	京都市外西北方にある町	4
イクラ	伊 倉	熊本縣西北部、菊池川附近にある郡	13B2
イコマサン	生 駒 山	大阪府東部にあり山	8B2, 9B2
イサハヤ	諫 早	長崎縣東南部にある郡	12C3, 15B2
イサシキ	伊 佐 敷	鹿児島縣大隅半島南端の郡	12C1
イサワ	石 和	山梨縣甲府市の東方、笛吹川沿岸の郡	6C4
イサワ	石 和	三重縣中部、桶田川流域にある郡	7B2
イザワシ、ウシ	巖 澤 城 址	岩手縣西南部の城址	5C3
イシオカ	石 岡	茨城縣霞浦北方にある郡	10C2
イシカシマ	石 垣 島	沖縄縣西南部、八重山群島中にもある島	12 カット ② C1
イシカリ	石 狩	北海道石狩、石狩川口にある郡	2 カット ②, 15B3
イシカリガワ	石 狩 川	北海道石狩、本島第一の大河	15B3
イシカリガタケ	石 狩 岳	北海道河西支庁北境にある火山	15D4
イシカリタンデン	石 狩 炭 田	北海道空知支庁東部	15C3
イシカリハイヤ	石 狩 平 野	北海道石狩支庁中部、石狩川流域一帯	15B3
イシカリワン	石 狩 (小樽) 湖	北海道西南部	15C3
イシカワ	石 川	福島縣東南部の郡	5B5
イシカワケン	石 川 縣	中部地方西北部	2E3, 6A3
イシチ	石 地	新潟縣日本海沿岸の郡	6C3
イシノマキ	石 巻	宮城縣北上川口にある港市	5C4
イシノマキワン	石 巻 灣	宮城縣北東部、仙臺灣の一部を形成する	5C4
イシベ	石 部	滋賀縣中部、野洲川流域にある郡	7B2, 8C1, 9B2
イシヤマテラ	石 山 寺	滋賀縣西南部にある寺	9B2
イシ、クシ	石 巻 師	三重縣東北部にある郡	7B2
イシ、ウイン	伊 集 院	鹿児島縣薩摩半島西部にある郡	12C4
イシンデン	一 身 田	三重縣東部にあり郡	6A5, 7B2, 8C2
イシズチヤマ	石 碓 山	愛媛縣中部、西嶺山脈の主峰	11C2
イズズガワ	五十 鈴 川	三重縣東部、伊勢海に注ぐ川	7B2, 7 カット ①
イズミ	出 水	鹿児島縣西北部にある郡	12C3
イスルギ	石 動	富山縣西部、小矢部川沿岸にある郡	6A3
イズ	伊 豆	静岡県東部の半島、静岡県管下の嶺	2G4, 3A1, 6B5
イズシ	出 石	兵庫縣東北部にある郡	8A1

イズヌマ	伊 豆 沼	宮城縣北西部にある湖	5C4
イズハントウ	伊 豆 半 島	静岡県東部に突出してある半島	3A1, 6D5
イズシチトウ・オガサワラシトウ	伊豆七島及小笠原諸島、東京都管下、静岡県相模灘の南方	3 カット ①	
イズハラ	巖 原	長崎縣對馬東南部にある郡・間道	12B1, 17E5, 18F5
イズミ	和 泉	大阪府南部、大阪府管下の郡	2E1, 8F2, 9B2
イズミサンミク	和泉山脈	近畿地方南部にある山脈	8B2, 9B2
イズモ	出 雲 崎	島根縣東部、島根縣管下の嶺	2D1, 10D2
イズモサキ	出 雲 崎	新潟縣日本海沿岸の郡	6C2
イズモヘイヤ	出 雲 平 野	島根縣東北部	10C2
イズモタイシ	出 雲 大 社	島根縣、島根半島西南方の大社にある、官幣大社、祭神大國主命	10C2
イセ	伊 勢	三重縣中部、同縣管下の郡	2F4, 6A5, 7B2, 8C2
イセカイ	伊 勢 海	三重縣東部海上	6A5, 7B2, 8C2
イセザキ	伊 勢 崎	群馬縣南部にある郡	3B2
イセハイヤ	伊 勢 平 野	三重縣東北部	7B2
イセン	伊 川	朝鮮江原道北西部にある郡	17D3, 18C2
イソベ	磯 部	群馬縣東南部にある温泉地	3A2
イタバシ	板 橋	京都市外北西方にある郡	4
イタバシ	板 橋	新潟縣北西部、浪川沿岸にある郡	14C2
イタバナ	板 橋	群馬縣東南部の郡	3A2
イタミ	伊 丹	兵庫縣東部の郡	9B2
イタヤトウゲ	板 谷 峠	福島縣北境にある峠	5B5
イチカワ	市 川	千葉県西境近くにある郡	3B5, 4
イチカワ	市 川	兵庫縣中部、播磨灘に注ぐ川	8A1, 10F1
イチカワオオモン	市川大門	山梨縣中部の郡	6C4
イチシ、ウガタニ	一葉ヶ谷	山梨縣東北部にある名勝	6A4
イチノセキ	一 關	岩手縣南部の門戸	5C1
イチノヘ	一 戸	岩手縣北部にある郡	5C2
イチノミヤシ	一 宮 市	愛知県瀬尾平野の郡	6A4, 7B1, 8C1
イチノモト	一 本	奈良縣北部にある郡	9B2
イチフサヤマ	市 房 山	宮崎縣南境にある山	12D3
イチブリ	市 振	新潟縣西北境近くにある郡	6B2
イツキ	五 木	熊本縣南部、球磨川上流にある郡・嶺	12C3
イツクシタニ	巖 手 深	岩手縣南部の名所	5C4
イツクシマ	巖 島	福島縣西南部の島・嶺、同縣管下、巖島神社がある	10C3, 11B1
イツクシマシンジャ	巖島神社	福島縣西南部の巖島、官幣中社、祭神市杵島姫神	10C3, 11B1
イトイガワ	糸 魚 川	新潟縣北西部にある郡	6B2
イトウ	伊 東	静岡県伊豆半島東北部にある郡・温泉地	3A1, 6D5
イトザキ	伊 崎	鹿児島縣東岸にある郡・間道	10D3, 11C1
イトマン	糸 満	沖縄縣沖繩島南部にある郡	12 カット ②
イナバ	因 幡	鳥取縣東部、同縣管下の郡	9E3, 8A1, 10E2
イナミ	印 南	和歌山縣南部にある郡	8B3
イヌカミガワ	犬 上 川	滋賀縣東部、琵琶湖に注ぐ川	7B1
イヌヤマ	犬 山	愛知県北西部にある郡	7B1, 8C1
イナ	伊 那	長野縣中部にある郡	6B4
イナリヤマ	稻 荷 山	長野縣千曲川沿岸の郡	6C3
イナミ	井 波	富山縣西部、庄川沿岸にある郡	6A5
イナダニ	伊 那 谷	長野縣南部、天龍川沿岸の盆地	6B4
イナザワ	稲 澤	愛知県西部の郡	7B1
イナワシロコ	猪 苗 代 湖	福島縣中部の湖、発電水力に利用される	5B7
イナワシロ	猪 苗 代	福島縣中部の郡	5B3
イナガワ	伊 南 川	福島縣西部にある川	11, 5A5
イヌホウサキ	犬 吠 崎	千葉県北東部にある岬	3C1
イノ	伊 野	高知縣中部、仁淀川沿岸にある郡	11C2

イノガシラコウエン	井之頭公園	東京市外西方、吉神寺にある風塵公園4
イブリ	岩	北海道西部にある一支脈7カット④、15B1
イブリ	岩	北海道本島西部の国1カット④、15B1
イヒラヤシマ	伊平屋島	沖縄県沖縄島北方にある島1カット④ D3
イブスキ	指宿	鹿児島県薩摩半島東部にある郡邑12C4
イハラ	井原	岡山県西南部にある郡邑10D3、11C1
イハラキガワ	茨木川	大阪府外西北方、下流は淀川に合する川9B2
イフキヤマ	伊吹山	岐阜県西境にある山6A4、7B1、8C1
イホガワ	保良川	兵庫県西部、播磨灘に注ぐ川SA1、10E2
イバラギ	茨木	大阪府北部、茨木川に沿うた郡邑9B2
イビ	肥後	岐阜県西南部、揖斐川沿岸の郡邑6A4、8C1
イビガワ	肥後川	岐阜県西南部に發し、伊勢海に注ぐ川6A4、6A5、7B1、8C1
イバラギケン	茨城縣	關東地方東北部2H3、3C2、5F6
イマフク	今福	長崎縣北海岸にある郡邑13A1
イムダ	簡太郎	鹿児島縣北方頸島にある郡邑12B4
イマリワン	伊萬里	佐賀縣西北境にある郡邑12B2、13A1
イマリ	伊萬里	佐賀縣西部にある郡邑12B1、13A1
イマガワ	今川	福岡縣中部、周防灘に注ぐ川1-B1
イマ	今	新潟縣信濃川沿岸の郡邑6C2
イマイ	今井	奈良縣北西部にある郡邑9B2
イマイチ	今市	島根縣北東部、神門川沿岸にある郡邑10C2
イマバルシ	今治市	愛媛縣西部、高嶺半島にある都市・開港場10C3、11B1
イミズガワ	針水川	富山縣西部、日本海に注ぐ6B3
イマシウ	今庄	福井縣白野川沿岸の郡邑6A4、8C1
イマツ	今津	滋賀縣琵琶湖西北岸にある郡邑6A4、7B1
イマツ	今津	福岡縣西南部、博多灣沿岸の郡邑13B1
イムベ	伊部	岡山縣東南部の郡邑10E1、11D1
イヤチホウ	岩谷地方	徳島縣西南部にある地方11D2
イヨ	伊予	愛媛縣全部、同縣管下の國2D5、10D、11B2
イヨナダ	伊豫灘	愛媛縣北岸海上10C4
イラコサキ	伊良湖崎	愛知縣渚美半島の西端6D5、7C2
イリマガワ	入間川	埼玉縣荒川の支流3B3
イリマガワ	入間川	埼玉縣入間川に沿うた郡邑3B3
イリヤマ	入山	福島縣南東部の郡邑、常磐炭田の一5B5
イロウサキ	石原崎	静岡県伊豆半島南端6C5
イワイ	岩井	鳥取縣東北部にある温泉地SA1
イワオヌフリ	岩雄登	北海道後志支庁西部にある郡邑15A4
イワクニ	岩國	山口縣東部、岩津川沿岸の郡邑10C3、11B1
イワクニガワ	岩國川	山口縣東部、安藝灘に注ぐ川10C3
イワタキ	岩田	青森縣下北半島西部にある郡邑5B1
イワタキ	岩田	京都府北部、舞鶴灣沿岸の郡邑5B1
イワナイ	岩内	北海道後志支庁西部にある郡邑・漁港15A4
イワノ	岩野	熊本縣北部にある郡邑13B1
イワマツ	岩松	愛媛縣南部にある郡邑11B2
イワミ	石見	島根縣西南部、同縣管下の國2D4、10C4
イワミサワ	岩見澤	北海道空知支庁西南部、同支庁所在地15B3、20カット④ B3
イワムラタ	岩村田	長野縣東部の郡邑6C3
イワフネ	岩船	新潟縣日本海岸の郡邑6D1
イワスケサン	岩音山	長野縣東北部にある山3A2、6C3
イワブチ	岩渕	静岡県富士川沿岸の郡邑6C4、6カット④
イワムラ	岩村	岐阜縣東部の郡邑6B1
イワクラ	岩倉	愛知縣西部にある郡邑7B1
イワヤドウ	岩谷堂	岩手縣南部の郡邑5C3
イワヌマ	岩沼	宮城縣東南部、阿武隈川沿岸にある郡邑5B4、20G2

イワテヤマ	岩手山(ガンシヤン)	岩手縣北西部にある山5C3
イワテヤマ	岩出山	宮城縣江合川流域にある郡邑5B4
イワテケン	岩手縣	奥羽地方東北部2H2、5C3
イワシロ	岩代	福島縣中部、同縣管下の國2H3、3B1、5A3、6D2
イワサキ	岩崎	青森縣西部、日本海沿岸にある郡邑5A2
イワキガワ	岩木川	青森縣西部、津軽平野を潤し、日本海に注ぐ5B2
イワキヤマ	岩木山	青森縣西部にある火山、一名津軽富士5B1
イワキ	磐城	奥羽地方南部、宮城・福島縣管下の國2H3、3C1、5B5
イワイズミ	岩泉	岩手縣東部にある郡邑5C3
イワツキ	岩槻	埼玉縣東部、東京無線電信受信局がある3B3
インナイ	院内	秋田縣南部の郡邑5B5
インノシウ	院庄	岡山縣東北部にある郡邑10D2
インバヌマ	印旛沼	千葉県北部にある湖3C3
インリン	員林	栃木縣中州西南部にある郡邑14B3
インリツ	殷梨	朝鮮黄海道北西部にある嶺山17C3、18B2

ウ

ウエキ	楳木	熊本縣北西部、西南段の微塵地12C3、13B2
ウエイク島		南洋諸島委任統治区域外東北方、米領19D3
ウエツセン	羽越線	秋田市から山形縣酒田を経て新潟縣新津に至る線20F2
ウエノ	上野	三重縣西部、伊賀盆地の中心郡邑6A5
ウエノハラ	上野原	山梨縣東部にある郡邑6D4
ウエンナイ	楳原	北海道千島諸島、楳原島にある郡邑13G2
ウエンベツ	楳別	北海道樺太、知床半島東部の郡邑15F3
ウオザキ	魚崎	兵庫県南東部にある郡邑9B2
ウオツ	魚津	富山縣北岸の郡邑6B3
ウキシマヌマ	浮島	静岡県中部、富士山麓にある沼6カット④
ウクシマ	宇久島	長崎縣五島北部にある島12B2
ウケシマ	鵜島	鹿児島縣大島南部にある島12カット④
ウゴ	羽後	秋田縣の大部、同縣管下の國2H2、5B1
ウシオ	牛尾	鹿児島縣西北端附近にある嶺山12C3
ウシクビ	牛首(白峰)	石川縣南部の郡邑6A3
ウシクホ	牛久保	愛知縣東部の郡邑7C2
ウシツ	牛津	佐賀縣東部にある郡邑13B1
ウシナ	宇品	広島市の南方にある港市10C3、11B1
ウシマド	牛窓	岡山縣東部にある郡邑10E3
ウシジ	宇治	京都府東部、宇治川沿岸にある古戦場5B2
ウシカワ	宇治川	滋賀縣東部にある川8B2、9B2
ウジエ	氏家	熊本縣中部の郡邑3C2
ウシヤマダシ	宇治山田市	三重縣志摩半島北部、伊勢大神宮所在地6A5、7B2、7カット④、8C2
ウシヤマダフキン	宇治山田附近	7カット④
ウシロ	鵜飼	徳太北西部にある、泊房支廳出張所々在り16A2
ウシラン諸島		南洋諸島委任統治区域東部19D4
ウスイトウゲ	碓氷峠	群馬縣西境にある峠3A2、6C3
ウスキ	臼杵	大分縣東部、豊後水道の要津12D2
ウズザン	有珠山	北海道樺太支庁西部にある火山15A4
ウゼン	羽前	山形縣管下の國2H2、5B1
ウダガワ	宇陀川	奈良縣東北部にある川9B1
ウタシナイ	歌志内	北海道空知支庁中部、石狩炭田の炭坑・郡邑15C3
ウチウミ	内海	宮城縣東南部にある郡邑12D1
ウチウラワン	内浦(噴火)島	北海道本島渡島支庁東北方にある島15A4

ウチゴウ 内 郷 福島県南東部の麓山、常磐炭田の一.....5B5
ウチノ 内 野 福岡県中部、遠賀川上流にある郡.....13B1
ウチノウラ 内 之 浦 鹿児島県大隅半島東岸にある郡.....12D4
ウチノコ 内 子 愛媛県西部、越川沿岸の郡.....11E2
ウツノミヤシ 宇 都 宮 市 栃木縣の中部、縣廳所在地、[区] 76,0003B2, 3カト ㊦
ウツノミヤフキン 宇 都 宮 府 近 郊3カト ㊦
ウツベカワ 内 浦 川 三重縣北部、伊勢海に注ぐ川.....7B2
ウフルイバナ 十 六 島 岳 島根縣島根半島西部にある峠.....10C2
ウツミ 内 海 愛知縣知多半島の郡.....6A5
ウツリウトウ 釧 路 島 朝鮮釜山道(江原道東方)の島.....17F4
ウ ト 土 熊本縣西部、宇土半島にある郡.....12C3, 13E2
ウドハントウ 宇 土 半 島 熊本縣西部にある半島.....12C3
ウネヒヤマ 欽 傍 山 奈良縣西部にある山.....8B2, 9B2
ウ ノ ノ 宇 野 岡山縣南部、兒島半島南端にある郡.....10D3, 11C1
ウノシマ 宇 島 福岡縣南東部にある郡.....12D2, 13C1
ウベシ 宇 部 市 山口縣西部、周防灘沿岸にある都市.....10B1, 12D2
ウミノナカミチ 海ノ中道 福岡縣西部にある半島.....13B1
ウラカワ 浦 川 静岡県西境の郡.....6B4
ウラカワ 浦 河 北海道南部にある一支廳.....2カト ㊦, 15C4
ウラカワ 浦 河 北海道本島、浦河支廳南部、同支廳所在地.....2カト ㊦, 15C4
ウラガ 浦 賀 神奈川県東部にある郡・港.....3E3
ウラガスイトウ 浦 賀 水道 神奈川・千葉兩縣に挟まれ、東京灣の門戸をなす.....3E3
ウラシオストウ 浦 陽 郡 徳 島 県 シベリヤ東部にある港市.....17F1
ウラセ 浦 瀬 新潟縣中部、石油の産地.....6D2
ウラチウザンレトウ 渡 長 山 列 島 關 東 州 東 北 部 に 有 る 列 島17B3
ウラトミ 浦 富 島 鹿 島 縣 北 部 沿 岸 の 郡8A1, 10E2
ウラド 浦 戸 高知縣中部、高知市南方にある郡、高知市の外港.....11C2
ウラトワン 浦 戸 島 高知縣南部、高知市南方にある島.....11カト ㊦
ウラワ 浦 和 埴 埴 玉 縣 東 南 部 、 縣 廳 所 在 地 、 [区] 18,0003E3, 3カト ㊦
ウラワフキン 浦 和 附 近3カト ㊦
ウリ、ウガフ 雨 籠 川 北海道空知支廳北部、石狩川の支流.....15C2
ウルサン 蔚 山 朝鮮釜山道北東部にある郡・古戦場.....17E5, 18F5
ウルサンファン 蔚 山 島 同上東岸.....18F5
ウルブシマ 得 應 島 北海道千島諸島中部の島.....1Dカト ㊦, D3
ウレシノ 横 野 佐賀縣西部にある郡・温泉地.....12C2, 13A1
ウラワ 宇 和 愛媛縣西部、越川沿岸にある郡.....11E2
ウワシマシ 宇 和 島 市 愛媛縣西南部の都市.....11E2
ウンサン 雲 山 朝鮮平安北道西南部にある麓山.....17C2
ウンセンダケ 温 泉 岳 長崎縣島原半島中部にある火山、山中に温泉公園がある.....12C3, 13B
ウンベンシサン 雲 邊 寺 山 香川縣西南境にある山.....11C1

エ (工)

エアイガワ 江 合 川 宮城縣北部、太平洋に注ぐ川、北上川の支流.....5B4
エイコウ 永 興 朝鮮咸鏡南道南部にある郡.....17D3, 18D1
エイコウワン 永 興 島 朝鮮咸鏡南道南部東岸.....17D3, 18D1
エイセン 榮 川 朝鮮釜山道北部にある郡.....15E4
エイセン 永 川 朝鮮釜山道南部にある郡.....17E5, 18E5
エイシウ 永 垂 朝鮮平安南道西南部にある郡.....13B1
エイトホ 永 登 浦 朝鮮京畿道中部、京城の南端にある郡.....17D4, 18C3
エイトウ 永 同 朝鮮忠清北道南部にある郡.....18D4
エイヘイシ 永 平 寺 福井市の東方にある巨祠、豊潤宗の本山.....6A3
エサキ 江 崎 山口縣東北部にある郡.....10B3

エサシ 江 差 北海道旭川支廳西岸にある郡・漁港.....15A5
エサシ 枝 幸 北海道北部、宗谷支庁にある郡.....14C2
エサン 恵 山 北海道渡島支廳南端にある火山.....15B5
エサンミサキ 恵 山 神 北北海道渡島南端の岬.....15B5
エシマ 家 島 兵庫県南部海上にある島.....5A2, 10E3, 11D1
エシリ 江 尻 静岡県中部、駿河灣に臨む郡.....6C1, 6カト ㊦
エソフシ 櫻 夷 富士(四方羊蹄山) 北海道後志東部にある火山、マカリスプリの別稱.....15B4
エナサン 恵 那 山 長野縣西南境にある山.....6B4
エニウエトク島 南 洋 諸 島 委任 統治 領 域 東 部19D1
エノウラ 江 ノ 浦 福岡縣南部、矢部川沿岸の郡.....13B1
エノシマ 江 之 島 神奈川県南東部の名勝.....3E3, 6D4
エノミシ 乳 呑 島 北海道根室、網走島北部にある郡.....15G2
エノムカエ 江 邊 長崎縣北松浦半島西岸にある郡.....15A1
エタシマ 江 田 島 広島縣東部にある島・郡.....10C3, 11B1
エチカワ 愛 知 川 愛知縣東部、琵琶湖に注ぐ川.....7B1, 8C1
エチゴ 越 後 新潟縣の大部、同縣管下の國.....20E 3A1, 5A5, 6D2
エチゴサンミク 越 後 山 越 新潟縣東境の山嶺.....5A1, 6D1
エチゴヘイ 越 後 平 野 新潟縣日本海岸を占める平野.....5A1, 6D1
エチゼン 越 前 福井縣の一部、同縣管下の國.....2F3, 6A1, 8C1
エチゼンサキ 越 前 崎 福井縣北西岸.....6A1
エチウ 越 中 富山縣管下の國.....2F3, 6B1
エトロウスイトウ 樽 尻 水 道 北海道千島諸島南部.....15カト ㊦, C1
エトロウトウ 樽 尻 島 北海道千島南部にある島.....15カト ㊦, C1
エドガワ 江 戸 川 埼玉縣東境を流れ、東京灣に注ぐ川、利根川の分流.....7D4, 4
エヒメケン 愛 媛 縣 四國地方西部.....2D5, 10C1, 11E2, 12E2
エヒ 海 老 愛知縣東北部にある郡.....6B1, 7C1
エビスミナト 恵 比 呂 港 新潟縣佐渡島東岸にある港市.....6C1
エベツ 江 別 北海道石狩支廳東部、江別川沿岸にある郡.....15B1
エベツガワ 江 別 川 北海道石狩支廳東部にある川.....15B4
エホシシマ 島 幌 子 島 福岡縣西南方面上.....12D2, 13A1
エホシガタ 島 幌 子 岳 岐阜縣西南境にある山.....7B1, 8C1
エリス諸島 大 洋 洲 中 部 英 領 の 諸 島9E5
エリモミサキ 櫻 夷 岬 北海道本島南端.....15D5
エンアン 延 安 朝鮮釜山道東南部にある郡.....17D4, 18C3
エンキウ 延 途 山 梨縣東部の郡・古戦場.....6C1
エンシツ 延 日 朝鮮釜山道東南部にある郡.....17E5, 18F5
エンスイ 延 水 臺灣南州中部にある郡.....10E
エンスイケイ 鹽 水 臺灣南州臺南市附近を流れる川.....11カト ㊦
エンベツ 遠 別 北海道留萌支廳北岸にある郡.....15B2
エンリ 延 禮 臺灣新竹州西南境近くにある郡.....17E2
エンリウシ 延 禮 寺 臺灣南西部、天臺宗の本山.....7A1, 9B1

オ (ヲ)

オアカンタケ 奥 阿 婆 岳 北海道釧路支廳北部にある火山.....15E5
オイソ 老 蘇 誠實縣琵琶湖沿岸にある産銅.....7B1
オキノサカ 老 ノ 坂 京都府西南部にある峠.....5D2
オイラセガワ 奥 入 瀬 川 (相武川) 青森縣東部、太平洋に注ぐ川.....5C2
オイワケ 遠 分 北海道釧路支廳東部にある郡.....15B4
オウコウ 遠 河 兵庫県南部にある郡.....9B2
オウチガタ 邑 知 郡 石川縣能登半島西南部にある島.....6A3

オウシ 石 子 京都市の北方にある郡邑 4
 オウジ 王 寺 奈良縣西部にある郡邑 8B2, 9B2, 20 カット ㊦
 オウミ 近 江 滋賀縣東南部、滋賀縣管下の國 2F4, 5A1, 7B1, 8C1
 オウミホンチ 近 江 滋賀縣東南部にある一帯 7B1, 8C1
 オウリクコウ 鴨 緑 江 朝鮮西北境にある我國第一の大河、延長790 軒 17D2
 オオアガリシマ 大東島(ダイ トウシマ) 沖縄縣琉球東部 1G6
 オオライザキ 大 洗 御 茨城縣東部にある名勝 3C2
 オオイ 大 井 東京市外南方にある郡邑 4
 オオイ 大 井 岐阜縣東南部にある郡邑 6B4
 オオイガワ 大 井 川 靜岡縣西部にある川 6C4
 オオイシ 大 石 三重縣東部、樺田川沿岸の郡邑 6A5, 7B2, 8C2
 オオイガワ 大 石(保野)川 京都府東部を流れ、桂川に合する川 8B1, 9B1
 オオイケン 大 分 縣 九州東北部 9C3, 11A2, 1 D2
 オオイタシ 大 分 市 大分縣中部の都市、縣廳所在地、[区] 33,000 11A2, 12D2, 12 カット ㊦
 オオイタフキン 大 分 附 近 12 カット ㊦
 オオイタガワ 大 分 川 大分縣中部、別府灣に注ぐ川 12D2
 オオイソ 大 磯 神奈川縣南部にある郡邑 5B3, 6D4
 オオウホンセン 奥 羽 本 森 福島市から山形市・秋田市を経て青森市に至る線 20G1
 オオウサンミヤク 羽 取 山 奥羽地方中部を南北に至る山脈 5B2
 オオエ 大 家 島根縣中部にある郡邑 10C2
 オオエヤマ 大 江 山 京都府西北部にある山 8B1
 オオカ 大 可 三重縣東部、樺田川沿岸にある郡邑 7B2
 オオカヤフ 大 萱 生 岩手縣北上川上流域にある郡邑 5C4
 オオカワ 大 川 福島縣會津盆地を潤す川 3B1, 5A5
 オオカワ 大 川 福島縣西部、筑後川沿岸にある郡邑 12C2, 13B1
 オオカワラ 大 河 原 宮城縣南部の郡邑 5B1
 オオガキシ 大 垣 市 岐阜縣西南部にある都市 6A4, 7B1, 8C1
 オオギセン 扇 山 兵庫縣西北境にある山 8A1, 10E2
 オオギタ 扇 田 秋田縣米代川に沿うた郡邑 5B2
 オオクマ 大 隈 新潟縣中部、澁川沿岸にある郡邑 12C2
 オオクサ 大 草 長崎縣南部、大村灣沿岸にある郡邑 13A2
 オオクチ 大 口 鹿児島縣西北部にある郡邑・嶺山 12C3
 オオケシマ 大 毛 島 徳島縣東方にある島 11 カット ㊦
 オオサカフ 大 阪 府 近畿地方西部 5V, 8T2, 9B2
 オオサカシ 大 阪 市 大阪府西部、大阪灣沿岸の都市・府廳・府廳・府廳所在
 地、無線電信局がある、[区] 2, 115, 000 5B2, 9B2
 オオサカフキン 大 阪 附 近 9 カット ㊦
 オオサカワン 大 阪 灣(摩訶海) 大阪府西方にある灣 8B2, 9B2, 9 カット ㊦・㊦
 オオサカヤマ 逢 坂 山 京都府東南境にある山 9B2, 9 カット ㊦
 オオサカガワ 相 取 川(奥入瀬川) 青森縣東部にある川 5C2
 オオサキコシマ 大崎上島 広島縣南方にある島 10C3, 11B1
 オオサキシモシマ 大崎下島 広島縣南方にある島 11B1
 オオシン 豊 津 朝鮮黃海道西南部にある郡邑 18B3
 オオス 大 洲 愛媛縣西部、越川沿岸にある郡邑 11B4
 オオスミ 大 隅 鹿児島縣東部、同縣管下の國 20G 12C4, 12 カット ㊦・F2
 オオスマイキウ 大 隅 嶺 鹿児島縣南方 12C5, 2 カット ㊦・F1
 オオセザキ 大 瀬 崎 長崎縣五島の福江島南端、無線電信局がある 12A7
 オオシマ 大 島 相模灣の西方伊豆七島の中、東京府管下の島 5B1, 6D5
 オオシマ 大 島 和歌山縣御前灣にある島 5B3
 オオシマ 大 島 山口縣東部海上の島 10C1, 11B2
 オオシマ 大 島 愛媛縣北部、高嶺半島東方にある島 10D3, 11C1
 オオシマ 大 島 宮崎縣東部にある島 1 D1
 オオシマ 大 島 鹿児島縣薩南支島南部の島 12 カット ㊦, 12 カット ㊦・E2
 オオシマ 大 島 長崎縣北西方にある島 12B2, 13A1

オオシマ 大 島 福岡縣北西方にある島 12C2, 13B1
 オオシマ(大洋)島 大洋州 南洋群島中部、英領 19E5
 オオタ 大 田 群馬縣東南部にある郡邑 5B1
 オオタ 大 田 岐阜縣南部、木曾川沿岸の郡邑 6A4, 7C1, 8C1
 オオタ 大 田 島根縣中部にある郡邑 16C2
 オオダイガハラサン 大 田 原 山 奈良縣東南境にある山 8C2
 オオタカ 大 高 愛知縣西南部の郡邑 7B1
 オオタガワ 大 田 川 愛知縣西部、廣島灣に注ぐ川 19C3
 オオタキヤマ 大 田 原 山 福島縣東部の山 5B5
 オオダテ 大 館 秋田縣東部、米代川に沿うた郡邑・嶺山 5B2
 オオタジマ 大 立 島 長崎縣西彼半島西方にある島 12B2
 オオタニ 大 立 谷 宮城縣北東部にある郡邑 5C1
 オオタハラ 大 田 原 新潟縣北部にある郡邑 5C2, 5B6
 オオツキ 大 月 山梨縣桂川沿岸の郡邑 3A3, 6C4
 オオツ 大 津 茨城縣東部北岸の郡邑 3C2, 5B6
 オオツ 大 津 熊本縣中部、白川沿岸にある郡邑 12C3
 オオツシ 大 津 市 滋賀縣西南部にある都市、縣廳所在地、[区] 34,000 7A1, 8B1, 9B1, 9 カット ㊦
 オオツシマ 大 津 島 山口縣南部にある島 10B1, 11A2
 オオツジ 大 辻 福岡縣遠賀川沿岸、筑豊炭田の一 4, 15B1
 オオツチ 大 辻 岩手縣太平洋沿岸の郡邑 5C3
 オオテンジウダケ 大 天 井 岳 長野縣西北部の山 6B1
 オオトガワ 大 戸 川 滋賀縣野多川の支流 9B2
 オオトセザキ 大 戸 瀬 崎 青森縣西部にある名勝 5B2
 オオトリ 大 鳥 山形縣西部にある郡邑 嶺山 5A4
 オオトマリ 大 泊 樺太南部の一支嶺 2 カット ㊦, 16B1
 オオトマリ 大 泊 亞細亞嶺にある、樺太大泊支廳所在地、無線電信局がある 16B1, 16 カット ㊦, 20 カット ㊦・C1
 オオトマリフキン 大 泊 附 近 16 カット ㊦
 オオヌマ 大 沼 山形縣の中部にある名勝 5B1
 オオヌマ 大 沼 北海道渡島東南部にある名勝 15A5
 オオネシメ 大 根 占 鹿児島縣大隅半島、鹿児島灣沿岸の郡邑 12C4
 オオノ 大 野 愛知縣知多半島西方にある郡邑 9C3, 7B2, 8C2
 オオノ 大 野 愛知縣東部にある郡邑 7C2
 オオノガワ 大 野 川 大分縣中部、別府灣に注ぐ川 11A2, 12D2
 オオノウラ 大 野 浦 福岡縣北部、筑豊炭田の一 13B1
 オオハラ 大 原 愛知縣南部、三河灣に臨める郡邑 6A5, 7B2, 8C2
 オオハラ 大 原 千代田縣東部の郡邑 9C3
 オオハラ 大 原 岩手縣東南部の郡邑 5C3
 オオハタ 大 畑 青森縣下北半島北岸の郡邑 7C1
 オオヒト 大 仁 靜岡縣伊豆半島北部にある郡邑 6D5
 オオフナ 大 船 神奈川縣東南部にある郡邑 5B3
 オオフナト 大 船 渡 岩手縣東南部の郡邑・漁港 5C3
 オオフナトワ 大 船 渡 崎 岩手縣東南部 5C3
 オオブ 大 府 愛知縣遠賀川附近にある郡邑 6A5, 7B1, 8C2
 オオホケ 大 歩 危(大嶺) 徳島縣西南部、吉野川沿岸にある峡谷 11C2
 オオマガリ 大 曲 秋田縣御前川流域の郡邑 5B3
 オオマガリホンチ 大 曲 地 秋田縣中部 5B3
 オオマザキ 大 間 崎 青森縣下北半島最北端 5B1, 15B5
 オオマチ 大 町 長野縣西北部にある郡邑 6B3
 オオミシマ 大 三 島 愛媛縣北部、高嶺半島北方にある島 10D3, 11C1
 オオミソ 大 溝 滋賀縣琵琶湖西方にある郡邑 7B1, 8C1
 オオミナト 大 湊 青森縣下北半島南東部にある海軍要港 5C1, 15B5
 オオミナトワ 大 湊 崎 青森縣下北半島を包む一嶺 5C1
 オオミネ 大 嶺 山口縣西部にある嶺山 10B3

オオミネ	大峰	福岡県中部、筑豊奥田の一	15B1
オオミヤ	大宮	埼玉県東部の都邑、官幣大社水戸神社がある	3B3, 20F1
オオミヤ	大宮	福岡県中部の都邑	3A3, 6C4, 6カト⑧
オオムシ	大牟田市	福岡県南東部にある都市	12C2, 13H1, 13カト②
オオムラ	大村	長崎県中部、大村湾沿岸の都邑	13A2
オオムラ	大村	長崎県中部	12B2, 13A2
オオメ	青森	東京都府外北部、多摩川上流に沿った都邑	3B3
オオモリ	大森	東京都府外南東部にある都邑	3B3, 4
オオモリ	大森	島根県中部にある都邑	10C2
オオヤノシマ	大矢野島	熊本県宇土半島西方にある都邑	12C3, 13B2
オオヤマ	大山	山形県南西部の都邑	5A4
オオヤマ	大山	神奈川県西部にある山	3B1, 6D4
オオヨド	大淀	宮崎県南部、大淀川沿岸にある都邑	12D4
オオヨドガワ	大淀川	宮崎県南部、日向灘に注ぐ川	12D4
オオワニ	大鰐	青森県南部にある温泉地	5B2
オカザキシ	岡崎	愛知県中部の都市	6B5, 7C1
オカダ	岡田	愛知県知多半島西岸にある都邑	7B2
オカチジウシ	雄勝城址	秋田県南部の歴史	5B1
オカチウケ	雄勝峠	秋田県南部にある峠	5B1
オカヤ	岡谷	長野県中部の都邑	6C3
オカヤマケン	岡山県	中国地方東南部	2E1, 8A1, 10D5
オカヤマシ	岡山市	岡山県南部にある都市、歴史的所在地、[区] 125,999	10D3, 10カト②, 11C1
オカヤマハイヤ	岡山平野	岡山県南部	10B6
オカヤマフキン	岡山附近		10カト②
オガラヌマ	小河原沼	青森県東部にある湖	5C2
オガサワラシトウ	小笠原諸島	本州の南方、東京府管下の島	11G, 3カト①②, 19B2
オガノ	小栗野	埼玉県西部にある都邑	3B1
オガハントウ	男鹿半島	秋田県西部に突出せる半島	5A3, 5カト②
オガワ	緒川	愛知県知多半島東岸にある都邑	7B2
オキ	小木	新潟県佐渡島南端にある都邑	6C2
オキ	小岐	島根県東北方海上、島根県管下の島・島	2D3, 10D1
オキ	小岐	佐賀県中部にある都邑	12C2, 13H1
オキノオオガリシマ	沖大東島(ヲサ島)	沖縄県東南部にある島、ヲサ嶺諸島の離地、無線電信局がある	12カト⑤F4
オキツ	興津	静岡県駿河湾西岸にある都邑	6C4, 6カト⑤
オキノシマ	沖之島	滋賀県琵琶湖上東部にある島	7B1, 8C1
オキノシマ	沖島	高知県西南方にある島	11B3
オキナウグントウ	沖縄群島	沖縄県東北方、同縣管下の群島	12カト③E1
オキナワケン	沖縄県	九州の西南方	2カト②, 12カト③
オキナワトウ	沖縄島	沖縄県北西部にある島	12カト③E1, 12カト⑦
オキノエラブシマ	沖永良部島	鹿児島県薩南諸島にある島	12カト③E2
オキノハマ	萩ノ浜	宮城県東北部、石巻湾に包まれた港市、沿海航路の要地	2C4
オクニ	小国	福島県西南端にある都邑	5A4, 6D1
オクシリ	奥尻	北海道本島西南方、奥尻島にある都邑・島山	15A4
オクシリトウ	奥尻島	北海道本島西南方にある島	15A4
オグシ	小串	山口県西部、豊後沿岸にある都邑	10A3
オグライケ	巨椋池	京都府南東部にある池	9B2
オグラシ	小倉市	福岡県北部にある都市	10A1, 10B1, 11F6, 20B5
オグラヤマ	小倉山	長野県東部城近くにある山	6C3
オケハザマ	桶狭間	愛知県西部にある古戦場	6A4, 7B1
オコシ	起	愛知県西端にある都邑	7B1
オコシ	御	大分県西部の都邑・温泉地	12D2
オコッペ	鯉部	北海道網走支線北端沿岸にある都邑	11D2
オコウリ	小郷	山口県南西部にある都邑	10B3, 11A1, 11D1, 20B1

オゴセ	越生	埼玉県中部の都邑	3B3
オゴヤ	尾小屋	石川県南部にある島山	6A3
オサカベ	小坂部	岡山県西北部、高梁川上流にある都邑	10D2
オサキ	尾崎	大阪府西南端にある都邑	8B2
オサマンベ	長萬部	北海道渡島支線北端、内浦沿岸にある都邑	15A4
オサリザワ	尾去澤	秋田県東北部にある島山	5B2
オザワ	小澤	北海道後志西端にある都邑	15A4
オシカハントウ	牡鹿半島	宮城県東部に突出せる半島	5C4
オシマ	置戸	北海道宗谷支線北西部、利尻島にある都邑	15B1
オシマ	渡島	北海道本島、渡島半島東部にある一支線	2カト⑤, 15A4
オシマ	渡島	北海道本島、渡島支線にある島	2カト⑤, 5B1, 15A4
オシマハントウ	渡島半島	北海道本島南端にある半島	15A5
オセイトウ	於青島	朝鮮全羅北道北西部にある島	18B4
オソレヤマ	恐山	青森県下北半島の山	15B5
オソレヤマコ	恐山麓	青森県下北半島の山	15B5
オダカ	小高	福島県東部の都邑	5C1
オタルシ	小樽市	北海道後志北東部沿岸にある都市・開港場、[区] 134,600	10C3, 15カト①
オタルフキン	小樽附近		15カト①
オタルワ	小樽(石狩)湾	北海道西端にある湾	15C1
オダワラ	小田原	神奈川県西端、箱根山下の都邑	3B3, 6D4
オチアイ	落合	北海道上川支線南端にある都邑	15C3
オシカシマ	小値賀島	長崎県五島北部にある島	12B2
オシヤ	小千谷	新潟県信濃川沿岸の都邑	6C2
オズキ	小月	山口県南西部にある都邑	10B1
オチミサキ	菟石岬	北海道根室東部にある岬、無線電信局がある	15F3
オツシノタキ	乙字岬	福島県阿武隈川上流にある名勝	5B5
オッパワン	追波岬	宮城県北東部にある一岬	5C4
オトイネッ	音成子府	北海道上川支線北端、天鹽川沿岸にある都邑	15C2
オトケガワ	音更川	北海道河西中部、十勝川の支流	15D1
オトベツ	音別	北海道本島釧路西南端にある島山	15D4
オナガワツ	女川	宮城県北東部にある一岬	5C4
オナハマ	小名浜	福島県東部の港市	5C2, 5B5
オニガシロヤマ	鬼ヶ城山	愛媛県東端にある山	11B2
オニコウベ	鬼首	宮城県江合川上流、間歇泉のある地	5B4
オニシ	鬼石	群馬県南境の都邑	5A2
オニシカ	鬼鹿	北海道釧路支線西端にある都邑	15B2
オニフ	瀬敷	福井県西部にある都邑	7A1, 8B1
オノ	小野	兵庫県南部にある都邑	8A2
オノダ	小野田	山口県南西部、瀬戸内海沿岸の都邑	10B4
オノニヒ	小野新	福島県南部の都邑	5B5
オノノマ	尾間	鹿児島県南端、屋久島にある都邑	12C3
オノミチシ	尾道市	広島県東南部にある港市	10D3, 11C1
オバナザワ	尾花澤	山形県東部の都邑	5B4
オバコダケ	伯母子岳	奈良県南西部にある山	8B2
オバマ	小浜	福井県南西部にある都邑	8B1
オバマワン	小浜	福井県南西部にある島	8B1
オバステヤマ	姥捨山	長野県北部の名山	6C3
オバマ	小浜	長崎県島原半島、千々石岬沿岸の都邑	15B2
オビ	肥前	宮崎県南部の都邑	12D4
オビヒロ	帯広	北海道河西支線中部、十勝川沿岸にある都邑	15D4
オビエ	帯江	岡山県南部にある島山	16B3
オバタシケ	北	北海道上川支線南端にある山	15C3
オホツク海	北	北海道・樺太東方一帯の海	1カト⑤外, 15D1, 16D1
オマエザキ	御前岬	静岡県南西部	6B5

オム	雄武	北海道西部沿岸にある郡邑	15C2, 16B6
オモダカ	高瀬	長崎県西彼杵半島北部にある郡邑	13A1
オモトガワ	小本川	岩手県東部、太平洋に注ぐ川	5C3
オモノガワ	雄(御)物川	秋田平野を経て日本海岸に注ぐ川	5B3, 5カット④
オヤマ	小山	栃木県南部の郡邑	5B2, 2)F3
オヤシラス	親不知	新潟県西南部、日本海沿岸にある名所	6B2
オヤマ	小山	静岡県東部、酒匂川に沿ふ郡邑、驛名駿河	6C4
オリオ	折尾	福岡県北部にある郡邑	12C2, 13B1
オレアイ諸島		南洋諸島委任統治区域西南部	19B4
オワセ	尾張	三重県南部にある郡邑・漁港	8C2
オワリ	尾張	愛知縣西部、同縣管下の國	2F4, 6A4, 7B1, 8C1
オンガガワ	遠賀川	福岡県北部、響灘に注ぐ川	12C2, 13B1
オンショウ	豊城	朝鮮咸鏡北道北境附近にある郡邑	17E1
オンセンリ	温泉里	朝鮮忠清南道東北部にある温泉地	18C4
オンタケ	御岳	長野縣西南部にある山	6B1
オンネコタントウ	隠岐古丹島	北海道千島諸島北部の島	15カット⑥F2
オンネナイ	恩内	北海道上川支庁北部、天鹽川沿岸にある郡邑	15C2
オンネワキ	鬼脇	北海道宗谷支庁西部、利尻島にある郡邑	15B1

カ(クワ)・ガ

カアレンコタントウ	加亞連古丹島	北海道千島諸島北部の島	15カット⑥F2
カイ	甲斐	山梨縣全部、同縣管下の國	2G4, 3A3, 6C4
カイケン	開原	満洲奉天省北部の郡邑	17C1
カイザン	槐山	朝鮮忠清北道中部にある郡邑	18D4
カイシュウ	海州	朝鮮黄海道南部にある郡邑、道廳所在地	17C2, 18B2
カイシュウ	開城	朝鮮京畿道北西部にある郡邑	17D3, 18C3
カイダイチ	海田市	広島市の東南方にある郡邑	10C3, 11B1
カイズカ	貝塚	滋賀縣琵琶湖北岸の郡邑	6A4, 7B1, 8C1
カイン	海南	大坂府西南岸にある郡邑	9B2
カイン	海南	朝鮮全羅南道南部にある郡邑	18C6
カイネイ	會峯	朝鮮咸鏡北道北部にある郡邑	17E1
カイバトウ	海馬島	樺太西南部にある島	16A4
カイヒョウトウ	海豹島	樺太北知床岬の南方にある島	16D2
カイフウラ	海府浦	新潟縣北部海岸にある名勝	6D1
ガイハイ	蓋平	満洲奉天省南部の郡邑	17B2
ガイマサンミク	蓋馬山脈	朝鮮北部	17D2
カイモンザキ	開門崎	鹿児島縣薩摩半島南端にある岬	12C1
カイヨウトウ	海洋島	宮城県東部にある島	17B3
カイライバン	傀儡藩	臺灣南部、高雄州にある藩地	14B4
ガオガン藩		臺灣北部、新竹州にある藩地	14C2
カガ	加賀	石川縣南部、同縣管下の國	2F3, 6A3
カガミガハラ	各務原	岐阜縣南部、陸軍飛行場	6A4, 7B1
カガワケン	香川県	四國東北部	2E1, 8A2, 10E3, 11D1
カカラシマ	加唐島	佐賀縣東松浦半島北方にある島	13A1
カキザカ	柿坂	大分縣北部、山國川沿岸にある郡邑	13C1
カキ	嘉義	臺灣臺南州中部にある郡邑	14B3
カクダ	角田	宮城縣南部、阿武隈川沿岸の郡邑	5B5
カクダテ	角館	秋田縣玉川沿岸の郡邑	5B3
カケテ	加計	広島縣西部、大田川上流にある郡邑	10C3
カケガワ	掛川	静岡県西部の郡邑	6C3
カケダ	掛田	徳島縣東部の郡邑	5B5
カケヤ	掛谷	鳥取縣東部の郡邑	10C2

カコガワ	加古川	兵庫県中部、播磨灘に注ぐ川	8A2
カココウ	下郡口	徳島縣南州西部、北港漢口にある郡邑	14B3
カゴシマケン	鹿兒島縣	九州南端	12C5, 13C4
カゴシマシ	鹿兒島市	鹿児島縣薩摩半島東岸、鹿児島灣に臨む郡市、島津氏舊城下、縣廳所在地、無線電信局がある、開港場(区)、125,000、12C4, 12カット④、12カット⑤F1, 20B6	
カゴシマフキン	鹿兒島附近		17カット④
カゴシマワン	鹿兒島灣	鹿児島縣南部にある灣	12C1, 12カット④
カゴシマホンセン	鹿兒島本線	門司市から小倉・福岡・熊本を経て鹿児島市に至る線	20B5
カサ	佐賀	臺灣高雄州中部にある郡邑	14B4
カサイ	河西	北海道東南部にある一支廳	2カット④, 15D4
カサオカ	笠岡	岡山縣西南境にある郡邑	10D3, 11C1
カサキ	笠置	京都府東南境、木津川上流にある郡邑	9B2
カサキサン	笠置山	京都府南境にある山、吉野山の舊蹟	8B2, 9B2
カサキサンミク	笠置山脈	奈良縣東北部を走る山脈	8E2, 9B2
カサトシマ	笠戸島	山口縣東南部にある島	10B1, 11A2
カサマツ	笠松	岐阜縣南部にある郡邑	6A4, 7B1
カザモト	笠木	長崎縣雲岐北岸にある郡邑、島地の主要港	12B2
カサリザキ	笠利崎	鹿児島縣大島東北部	12カット④
ガザン	牙山	朝鮮忠清南道北部にある郡邑・古戦場	17D1, 18C4
カシノミヤ	香椎宮	福岡縣西部、博多灣沿岸、香椎にある官幣大社	13B1
カシカワ	加治川	新潟縣北部、日本海に注ぐ川	6D2
カシカザワ	加賀川	山梨縣西部にある郡邑	3A3, 6C4
カシマ	鹿島	佐賀縣東部の郡邑	12C2, 13B1
カシマ	鹿島	福島縣東部の郡邑	5B5
カシマ	鹿島	茨城縣東部の郡邑、官幣大社鹿島神社がある	3B3
カシマジノク	鹿島神社	同上、祭神武甕槌神	3C3
カシマウラ	鹿島浦	茨城縣東部の郡邑	3C2
カシマナダ	鹿島灘	茨城縣東部の郡邑	3C2
カシウトウ	火燒島	臺灣臺南州東海上にある島	14C4
カシワザキ	柏崎	新潟縣中部、日本海岸にある郡邑	6C2
カシワバラ	柏原	滋賀縣東北部にある郡邑	6A4, 7B1, 8C1
カシワラ	柏原	大坂府東南方、大和川沿岸にある郡邑	9B2
カシワラジノク	榎原神社	奈良縣西部、神武天皇外一神を祭る官幣大社	8B1, 9B2
カスカベ	柏原	埼玉縣東部の郡邑	5B2
カスガヤマ	春日山	奈良縣北部、奈良市東方にある山	9B2, 9カット④
カスガヤマシウシ	春日山城址	新潟縣西部、日本海沿岸にある島址	6C2
カスミ	香住	兵庫県北部沿岸の郡邑	8A1
カスミガウラ	霞浦	茨城縣東部の郡邑	3C2
カセガワ	嘉瀬川	佐賀縣中部、有明灘に注ぐ川	13B1
カセダ	加世田	鹿児島縣薩摩半島西南岸にある郡邑	12C4
カセン	華川	朝鮮江原道中部、春川江沿岸にある郡邑	18D2
カゾ	加須	埼玉縣北部にある郡邑	5B2
カタ	加太	和歌山縣西北境にある郡邑	5B2, 9B2
カタダ	堅田	滋賀縣琵琶湖西南岸にある郡邑・名勝地	7A1, 8B1, 9B1
カタノハラ	形原	愛知縣美濃沿岸にある郡邑	7C2
カタヤマ	片山	岡山縣東部の郡邑	10E3, 11D1
カタンスイケイ	下淡水溪	臺灣高雄州南部にある川	14B4
カチガワ	勝川	愛知縣西部、名古屋市東方にある郡邑	7B1
カシヤザワ	鍛冶屋澤	宮城縣北方にある郡邑・温泉地	5B4
カツウラ	勝浦	千葉県東部の郡邑	3C3
カツウラ	勝浦	和歌山縣東部の郡邑	8B3
カツギ	勝木	新潟縣北部にある郡邑	5A4, 6D1
カツキ	勝月	福岡縣北部にある郡邑	12C2, 13B1
カズサ	上総	千葉県南部、同縣管下の國	2H4, 3C3

カズサ	加津佐	長崎縣島原半島南部にある郡	17B2
ガサン	月山	山形縣中部にある火山	5B4
カツマ	袴山	山梨縣中部にある郡	6C4
カツマタ	袴田	岡山縣東北部にある郡	10E2
カツヤマ	笠山	千葉縣西岸の郡	5E3
カツヤマ	笠山	福井縣北部、九頭竜川沿岸にある郡	6A3
カツヤマ	笠山	岡山縣北部、旭川上流にある郡	10D2
カツラガワ	津川	山梨縣東南部を流れ、相模川となつて相模灣に注ぐ	6C4, 6カト②
カツラガワ	津川	京都市西南方を流れ、淀川に合する川	8B2, 9B1, 9カト②
カツラギン	葛城山	和歌山縣北部にある山	9B2
カドクササ	門倉崎	鹿児島縣南方種子島の郡	12C5
カトウ	河東	朝鮮慶尙道西部、韓津江沿岸にある郡	18D5
カナイザキ	叶崎	高知縣西南部	11B5
カナイワ	金石	石川県金沢市西方海岸にある郡、無線電信局がある	6A3, 6カト②
カナウラ	金浦	福井縣北部にある郡	6A3
カナガサキ	金ヶ崎	福井縣中部にある史蹟	6A4
カナガワ	神奈川	神奈川県横浜市の北方	4
カナガワケン	神奈川縣	關東地方西南部	2G1, 3B1, 6C1
カナザワ	金澤	神奈川縣東南部の名勝	3B3
カナザワ	金澤	秋田縣東南部の郡、附近には史蹟としての金澤藩址がある	5B3
カナザワサクシ	金澤藩址	秋田縣中部の史蹟	5B3
カナザワシ	金澤市	石川県中部、前田氏の藩城下、縣廳所在地、 人口 147,000...	6A3, 6カト②
カナザワフキン	金澤附近		6カト②
カナヤマ	金山	岐阜縣海陽川沿岸の郡	6B4
カナヤマ	金山	和歌山縣南部、富田川下流々城にある温泉地・湖山	8B1
カニエ	蟹江	愛知縣西部にある郡	7B1
カニタ	蟹田	青森縣津軽半島東岸にある郡	5B1
カヌマ	奥沼	栃木縣中部にある郡	3B2
カネカワ	金川	岡山縣旭川沿岸の郡	10D3
カネク	金久	鹿児島縣大島北部の郡	12カト②
カネタ	金田	福岡縣中部、遠賀川上流、筑豊炭田の一	13B1
カネツリ	鐘釣	富山縣東部、加部川に沿つた温泉地	6B3
カノ	鹿野	山口縣東部、岩國川上流の郡	10B1, 11A1
カノウ	加納	岐阜縣東部、岐阜市の西南方にある郡	7B1
カノウカワ	狩野川	静岡県伊豆半島中部、駿河灣に注ぐ川	6C4
カノヤ	鹿ノ屋	鹿児島縣大隅半島にある郡	12C4
カハラ	香春	福岡縣東部にある郡	13B1
カバシマ	樺島	長崎縣西彼半島南部にある島	12B1, 13A2
カバフトシンシヤ	樺太神社	樺太豐原にある、大國魂神外二神を祭る官幣大社	16カト②
カブラカワ	鉢川	群馬縣西南部、利根川の支流	3A2
カベ	可部	広島縣西部、大田川沿岸にある郡	16C3
カベシマ	加部島	佐賀縣東松浦半島北方の島	13A1
カホクガタ	河北潟	石川県西部にある湖	6A3
カマイシ	蓋石	岩手縣太平洋沿岸の漁港	5C3
カマイシ	蓋石	岩手縣東部にある湖山	5C3
カマクラ	鎌倉	神奈川県南部の郡・郡	3B3, 6D4
ガマゴオリ	蒲郡	愛知縣南部、渚美郡沿岸の郡	6B3, 7C2
カマナシカワ	釜無川	山梨縣西北部、富士川の上流	6C4
カミイソ	磯上	北海道渡島半島南部にある郡	5B1, 15A5
カミオカ	岡	岐阜縣北部にある湖山	6B2

カミノカエ	上ノ加江	高知縣南岸にある郡	11C2
カミノヤマ	上ノ山	山形縣東南方にある郡、有名な温泉地	5B1
カミカワ	上ノ川	北海道中部にある一水脈	7カト②, 11C2
カミセキ	上ノ碓	山口縣南部、長門にある郡	10C4
カミシマ	神島	愛知縣美濃半島西端海上	6B1, 8C2
カミシマ	上ノ島	長崎縣對馬南部の島	12B1
カミスワ	上野訪	長野縣中部の郡・温泉地	6C3
カミフラノ	上野良野	北海道上川南部にある郡	15C3
カミカモ	上野茂	京都府賀茂川上流の郡	7A1, 9B1
カミコウチ	上高地	長野縣西部、群川上流にある温泉地	6B3
カミコシキジマ	上島島	鹿児島縣西方海上にある島	12B4
カマイコタン	神居古潭	北海道上川西部にある奇勝	15C3
カマイミサキ	神威岬	北海道後志支庁、西北端の岬	15A3
カマイエナイ	神恵内	北海道後志支庁、北西岸にある郡	15A3
カムチャッカ		北海道千島諸島の北方、霧笛の都	1 M 級外, 15カト②, G1
カムリ	加布里	福岡縣西南部にある郡	13B1
カメイド	鎌戸	東京市外東部に接する郡	4
カメオカ	鎌岡	京都府西南部にある郡	8B1
カメガサキ	鎌ヶ崎	岩手縣東部	5B3
カメザキ	鎌崎	愛知縣知多半島東岸の郡	7B2
カメタ	鎌田	新潟縣北部にある郡	6B2
カメヤマ	鎌山	三重縣北部、鈴鹿川沿岸にある郡	6A3, 7B1, 8C2
カモ	加茂	新潟縣中部にある郡	6D2
カモ	加茂	京都府南部、木津川沿岸にある郡	9B2
カモガワ	賀茂川	京都府京都市内を流れる川	7A1, 9B1, 9カト②
カモコ	加茂湖	新潟縣佐渡島にある湖	6C1
ガモウタサキ	高生田崎	徳島縣東部	8A3, 11B2
カヤ	加悦	京都府西北部にある郡	8B1
カラクニガタ	輪國岳	宮崎縣西南端にある火山、霊山西方の一分峰	12C4
カラサキ	輪崎	長崎縣對馬下島北端にある島	1211
カラサキ	唐崎	滋賀縣琵琶湖西南岸にある郡・名勝地	7A1, 9B1
カラスウラ	辛洲浦	三重縣伊勢海西南部	7B2, 8C2
カラツ	唐津	佐賀縣北部、唐津灣に臨む郡・郡	13A1
カラツタンテン	唐津炭田	佐賀縣中部にある炭田	1 B2, 13B1
カラツワン	唐津台	佐賀縣北部にある台	12C2, 13B1
カラフト	樺太	日本列島北部の島、南半部は日本領	11 級外, 2カト②
ガラシ	大分縣西部にある火山		12B2
ガラシ	鷲皇島(南前)	徳島縣南端の島、無線電信局がある	14B5
カカリ	佳里	愛知縣南西端にある郡	14B3
カリバタケ	狩場岳	北海道後志支庁にある山	15A4
カリヤ	刈谷	愛知縣西部にある郡	6B5, 7B2, 8C2
カルイザワ	輕井澤	長野縣東部にある郡・郡	3A2, 6C3
カレンコウ	花蓮港	臺灣東部にある一港	2カト②, 14C2
カレンコウ	花蓮港	同花蓮港東岸の郡、花蓮港廳所在地	14C3
カロ	加路	鳥取縣東部、千代川口にある郡	10E2
カロリン諸島		南洋諸島委任統治區域南方	9カト②, 19C4
カロリン海溝		南洋諸島委任統治區域中部にある海溝	19C3
カワウチ	川内	青森縣北部、下北半島陸奥に臨む郡	5B1
カワグチ	川口	徳島縣西部、吉野川沿岸にある郡	11C2
カワグチ	河口湖	山梨縣南部、富士山麓にある湖	6C4, 9カト②
カワグチ	川口	埼玉縣東部にある郡	3B3, 4
カワゴエシ	川越市	埼玉縣中部にある都市	5B3
カワサキ	川崎市	神奈川県東部にある都市	3B3, 4
カワサキ	川崎	静岡県南部、駿河灣沿岸にある郡	6B5
カワシマ	川島	徳島縣東部、吉野川沿岸にある郡	11D1

カワジリ	川尻	熊本縣中部、津川沿岸にある郡邑	13B2
カワチ	河内	大阪府中部、同府管下の郡	2E4, 8B2, 9B2
カワツ	河津	静岡県伊豆半島南部にある郡山	6:5
カワナカシマ	川中島	長野縣北部にある古郡	6C3
カワノエ	川之江	愛媛縣東部、梶野沿岸にある郡邑	10D4, 11C2
カワベ	川邊	岐阜縣津川沿岸にある郡邑	6B4, 7C1
カワベガワ	川邊川	岡山縣西南部にある川	10D5
カワマタ	川俣	福島縣東部の郡邑	5B5
カワモト	川本	島根縣中部、江川沿岸にある郡邑	10C3
カワライチ	河原市	福井縣西部、若狭灣沿岸の郡邑	6A4, 8B1
カワハラダ	河原田	新潟縣佐渡島中部にある郡邑	6C1
カンエツ	咸悅	朝鮮全羅西北境附近にある郡邑	18C4
カンカケイ	彦根(神聖)	香川縣東部、小豆島にある奇巒	8A2, 10E2
カンキョウホクトウ	咸鏡北道	朝鮮東北部にある一道路	7カット⑥, 17E1
カンキョウナンドウ	咸鏡南道	朝鮮北部にある一道路	7カット⑥, 17E2, 18D1
カンコウ	咸興	朝鮮咸鏡道南部にある郡邑、道廳所在地、[内]28,000	17E4
カンコウ	滿江	朝鮮京畿道東部にある川	17D4
カンサイホンセン	關西本線	大阪市から奈良市を経て名古屋市に至る線	20E1, 20カット⑧
カンサカワ	寒狭川	愛知縣東部にある川	7B1
カンザキ	神崎	大阪市の西北方、神崎川沿岸にある郡邑	9B2, 9カット⑧
カンザキ	神崎	佐賀縣北東部にある郡邑	12C2, 13B1
カンザキガワ	神崎川	大阪市北部を貫流する川	9B2, 9カット⑧
カンサン	關山	愛媛縣高松市東境にある山	13B2
カンショウ	杆城	朝鮮江原道中部沿岸にある郡邑	17E2, 18E2
ガンタイトウ	杆城島	朝鮮全羅南道西部にある島	14C6
カンダ	刈田	福岡縣北東部にある郡邑	13B1
カントウ	宛島	朝鮮全羅南道南部にある島・郡邑	18C6
カントウ	問島	支那滿洲吉林省東南部の地方	17E1
カントウヘイヤ	關東平野	關東地方中部を占める大平野	3C2
カントウサンミク	關東山脈	關東地方西南境を走る山脈	5A3, 6C4
カントウシュウ	關東州	南滿洲西部の日本租借地	11E3
カンドガワ	神門川	島根縣中部にある川	10C2
カナカワ	神流川	群馬縣西部を流れる川、利根川の支流	8A2
カンノウラ	甲浦	高知縣東部にある郡邑	11D2
カンノン	観音	徳島縣新州北岸にある郡邑	14C1
カンノンザキ	観音崎	神奈川県東端	3E2
カンノンシ	観音寺	香川縣西部にある郡邑	1 D8, 11C1
カンピョウ	關廟	愛媛縣南州南部にある郡邑	14B4
カンブウザン	寒風山	秋田縣男鹿半島にある山	5A3, 5カット⑧
カンベ	神戸	三重縣東部にある郡邑	6A3, 7B2, 8:2
カンベイ	咸平	朝鮮全羅南道西部沿岸の郡邑	18C5
カンポ	甘浦	朝鮮慶尙北道東部沿岸にある郡邑	18E5
カンラザン	滿羅山	朝鮮全羅南道南方、濟州島にある山	17E4

キ キ

キイ	紀伊	和歌山縣管下の郡	2E5, 8B2
キイガワ	紀伊川	和歌山縣西部を流れる川	2B2, 8カット
キイサンケイ	紀伊山系	近畿地方南部を横断する山脈	8C2
キイスイトウ	紀伊水道	紀伊半島の西方、四國との間	8A2, 9B2, 11D2
キイミトウゲ	紀伊見峠	大阪府南境にある峠	9E2

キイルンコウ	基隆港	臺灣臺北州北部にある開港場	11カット⑧
キイルンシ	基隆市	臺灣臺北州北部にある郡邑・開港場	12カット⑧, 14, 14C1, 14カット⑧, 20カット⑧
キイルンフキン	基隆附近		14カット⑧
キカイカシマ	喜界島	鹿児島縣薩南諸島、大島の東方にある島	12カット⑥, 12
キクチガワ	菊池川	熊本縣北部、右明海に注ぐ川	12C2, 13E2
キコナイ	木古内	北海道渡島、西南部にある郡邑	5B1
キサカタ	象形	秋田縣西岸にある郡邑・名勝	5A3
キサラズ	木更津	千葉県西岸にある郡邑	3E2
キサキコ	木崎湖	長野縣西北部にある湖	613
キサシ	熊山	徳島縣高松市西部、瀬戸内海沿岸にある郡邑	14F4
キサントウ	熊山島	徳島縣北東部にある島	14C2
キシマ	杵島	佐賀縣中部にある郡山	13B1
キシワタシ	岸和田市	大阪府西岸にある都市	8B2, 9B1, 9カット⑧
キスギ	木次	鳥取縣東部、斐伊川流域にある郡邑	10C2
キシク	岐宿	長崎縣五島嶼江島にある郡邑	12A3
キシウ	義城	朝鮮慶尙北道中部にある郡邑	18E4
キシウ	義城	朝鮮平安北道西部にある郡邑	17C2
キセンヌマ	氣仙沼	宮城縣北東部にある郡邑	5C4
キセンヌマワ	氣仙沼灣	宮城縣北東部の灣	5C1
キソガワ	木曾川	岐阜縣東部を流れ、伊勢海に注ぐ川	6A4, 7B1, 8C1
キソダニ	木曾首	長野縣西南部、木曾川に沿うた一帯の区域	6B1
キソサンミク	木曾山脈	長野縣西部を走る山脈、別稱中日本アルプス	6B4
キタウラ	北浦	茨城縣東部にある湖	5C2
キタウラ	北浦	秋田縣男鹿半島北岸の郡邑	5A3, 5カット⑧
キタオアガリシマ	北大東島	沖縄縣東部海上にある島	12カット⑥, 12
キタカタ	喜多方	福島縣北東部の郡邑	5A5
キタガタ	北谷	岐阜縣西部、岐阜市の西方にある郡邑	6A4, 7B1, 8C1
キタカミガワ	北上川	奥羽地方東北部に發し、仙臺灣に注ぐ川	5C4
キタカミサンミク	北上山脈	岩手縣中部の山脈	5C2
キタカミガワヘイヤ	北上川平野	岩手縣中部北上川に沿う一帯の地域	5C3
キタガワ	北川	宮城縣北部、目黒川に注ぐ川	11A2, 11D3
キタシレトコミサキ	北知床岬	樺太北知床半島の南端にある岬	16E2
キタシレトコハントウ	北知床半島	樺太北東部にある半島	16D1
キタノ	北野	福岡縣中部にある郡邑	1 B2
キタマツラハントウ	北松浦半島	長崎縣北部にある半島	12E2, 13A1
キタミ	北見	北海道北部にある一支隊	2カット⑧, 16E6
キタミ	北見	北海道本島北部にある一旗	2カット⑧, 15C2
キタミサンミク	北見山脈	北海道本島北部にある山脈	15C2
キタンカイキョウ	鉦谷(由良)	海峽 淡路島東岸と和歌山縣西北境との間	8A2, 9A2
キズキ	許野	大分縣東部半島南部にある郡邑	11A2, 12E2
キシウ	吉州	朝鮮咸鏡北道南部にある郡邑	17E2
キチュウテツドウ	吉長鐵道	滿洲吉林省長春・吉林間の鐵道	20カット⑧, 11
キズ	木津	京都府南西端、木津川流域にある郡邑	8E2
キズガワ	木津川	京都府南部の川、下流は淀川に合する	8E2, 9B2, 9カット⑧
キズレカワ	喜連川	栃木縣東部の郡邑	3C2
キドガサワ	木戸ヶ瀬	栃木縣北部、鬼怒川上流の郡邑	5E2
キトウ	木崎	徳島縣東部にある郡邑	11D2
キノモト	木之本	滋賀縣琵琶湖東北部にある郡邑	6A4, 7B1, 8C1
キヌガワ	鬼怒川	栃木縣北部に發し、南下して利根川に合する川、水力發電所がある	5E2, 5A6
キノサキ	城崎	兵庫県北部にある郡邑・温泉地	8A1, 10E2
キフケン	岐阜縣	中部地方西南部	2F4, 1E3, 7B1, 8C1
キフカワ	貴生川	滋賀縣東南境にある郡邑	8C2
キフシ	岐阜市	岐阜縣西南部、縣廳所在地、[内]82,000	6A4, 7B1, 8C1

キミイデラ 紀三井寺 和歌山縣西北部、和歌山市東南方.....91E
 キモト 木 本 三重縣東南部にある郡.....8C3
 キヤノセ 木 屋 藩 福岡縣遠賀川沿岸にある郡.....13H1
 キヤムサキ 喜屋武崎 沖縄縣沖縄島南岸にある郡.....12カト⑩
 キウコウワン 岐 江 崎 高知市の南方にある郡.....11カト⑩
 キウキクドウ 九 曲 堂 徳島高松州南部、下淡木湊沿岸にある郡.....14B1
 キウコウ 魚 港 徳島新州西部、油屋湊にある郡・特別開港場.....14B2
 キウシウ 九 州 日本列島西部の島.....1P5
 キウシウサンミク 九州山 九州中部にある山脈.....12D3
 キウインドウ 池 陸 洞 朝鮮黃海道西北部沿岸にある郡.....18B2
 キウシウ 鏡 城 朝鮮咸鏡北道東部にある郡.....17E2
 キウセン 砂 川 朝鮮慶尙南道西部にある郡.....18E5
 キウオウトウ 池 翁 島 臺灣島離島西部にある島.....14A1
 キウクシガイ 局 子 街 滿洲吉林省間島の郡.....17E1
 キョクリ 玉 里 臺灣花蓮港離島にある郡.....14C3
 キョシウ 居 昌 朝鮮慶尙南道西北部にある郡.....18D5
 キョサイトウ 巨 濟 島 朝鮮慶尙南道南部にある島.....17E5, 18E5
 キヨス 清 洲 愛知縣西部の郡.....6A4, 7B1
 キョソ 許 厩 徳島新州北岸にある郡.....14C1
 キョウトフ 京 都 府 近畿地方北部.....2E4, 7A1, 8B1, 9B1, 9カト⑩
 キョウトシ 京 都 市 京都府東部の都市、府廳所在地、区⑩680,600.....7A1, 8B1, 9B1, 9カト⑩
 キョウトフキン 京 都 府 近 京都市近郊.....9カト⑩
 キョモントウ 巨 文 島 朝鮮全羅南道南方にある島.....17D5, 18D6
 キライシサン 芥 菜 主 山 臺灣花蓮港離島北西端にある山.....14C2
 キラン 宜 蘭 嶼 臺灣臺北州東部、宜蘭湊沿岸にある郡.....14C2
 キランケイ 宜 蘭 溪 臺灣臺北州中部にある川.....14C2
 キリシマヤマ 霧 島 山 宮崎縣西南端にある火山、高千穂峰・御嶽の東西二峰よりなる.....12C4
 キリタブ 霧 多 布 北海道釧路東部にある郡.....15F5
 キルバト 諸島 大洋洲北部、英領の諸島.....19E1
 キリウシ 福 生 市 群馬縣東南部にある都市.....20E2
 キリンシウ 吉 林 省 滿洲の一省.....17E1
 キンカ 金 化 朝鮮江原道西北部にある郡.....18D2
 キンカイ 金 海 朝鮮慶尙南道東南部沿岸にある郡.....18E5
 キンカサン(トウ) 金華山(島) 宮崎縣土佐中島東方にある山・(島).....5C1
 キンカセキ 金 瓜 石 臺灣臺北州北東部にある巖山.....14C1
 キンキチホウ 近 畿 地 方 本州中部の一地方.....6, 8, 9
 キンコウ 鏡 江 朝鮮忠清南道南部の川.....7D1, 18C1
 キンサン 錦 山 朝鮮全羅北道北部にある郡.....18D1
 キンシュウ 錦 州 瀋陽奉天省西南部の郡.....17A2
 キンシウ 金 州 關東州中部にある郡・古郡.....17A3
 キンシウワン 金 州 關東州西部にある郡.....17A5
 キンシウ 金 城 朝鮮江原道北部にある郡.....18D2
 キンシウザン 金 生 山 岐阜縣西南部にある山.....7B1
 キンセン 金 川 朝鮮慶尙北道西南部にある郡.....18E3
 キンセン 金 泉 朝鮮黃海道東部沿岸にある郡.....18C2
 キンテイ 金 堤 朝鮮全羅北道西部にある郡.....18C5
 キンフサン 金 峰 山 山梨縣北端にある山.....5A3, 6C1
 キンホウザン 金 峰 山 熊本縣西部にある山.....13B2

ク グ

クアム島

マリアナ諸島中にある米領の島・2カト⑩, 19B1, 19カト⑩

ク ガ 久 賀 山口縣南東部、大島にある郡.....10C4
 ク キ 久 喜 埼玉縣東北部にある郡.....3B2
 ク キナガ 草 永 鹿児島縣種子島南部にある郡.....12C5
 クサイエ島 南洋諸島委任統治區域東部.....19D4
 クサカシマ 草 垣 島 鹿児島縣種子島西方にある島.....12カト⑩E1
 ク サ ツ 草 津 群馬縣西部にある温泉地.....3A2, 6C1
 ク サ ツ 草 津 滋賀縣西南部にある郡.....7A1, 8B1, 9B1
 ク サ ノ 草 野 福岡縣南部にある郡.....13H1
 クシキノ 串 本 野 鹿児島縣西南部にある郡.....12C4
 クシダガワ 熊 田 川 三重縣東部、伊勢灣に注ぐ川.....7B2, 8C2
 クシナイ 久 春 内 樺太泊居西部の郡.....16E2
 クシモト 串 本 和歌山縣南部にある郡.....8E3
 クシロ 釧 路 北海道東部にある一支廳.....2カト⑩, 15E7
 クシロ 釧 路 北海道東部、釧路支廳にある國.....2カト⑩, 15E4
 クシロガワ 釧 路 川 北海道本島釧路支廳中部にある川.....15E3
 クシロヘイヤ 釧 路 平 野 北海道釧路支廳南部にある平野.....15E3
 ク ジ 久 慈 鹿児島縣大島南部にある郡.....12カト⑩
 ク ジ 久 慈 岩手縣北東部、久慈川口にある郡.....5C2
 クジカワ 久 慈 川 福島縣東南部から關東平野を潤して太平洋に注ぐ川.....5B5
 クジカワ 久 慈 川 岩手縣北部、太平洋へ注ぐ川.....5C2
 ク ス ク 楠 久 佐賀縣西部、伊萬里嶺沿岸の郡.....13A1
 ク セ 世 田 川 岡山縣中部、旭川上流にある郡.....10D2
 ク タ ニ 九 谷 石川縣西南部にある郡、陶器の名産地.....6A5
 ク チ キ 朽 木 滋賀縣西北部、安曇川沿岸にある郡.....7A1
 クジウクリハマ 九十九里 千葉縣東部一帯の漁業地.....9C3
 ク セ キ 屈 尺 臺灣臺北州中部、淡水溪上流にある郡.....14C2
 クセキバン 屈 尺 著 臺灣臺北州の舊地.....14C1
 クズリウカワ 九 重 川 福井縣北部を流れ、日本海に注ぐ川.....6A3
 クドサン 九 渡 山 和歌山縣北部、紀伊川沿岸にある郡.....9B2
 クダマツ 下 松 山口縣東部にある郡.....10B1, 11A1
 クタミ 桑 民 熊本縣菊池川上流にある郡.....13B1
 クチアン 俱 知 安 北海道釧路支廳中部にある郡、支廳所在地.....15A4
 クトオ 久 禮 北海道釧路支廳西北岸にある郡.....15A4
 クチノエラブシマ 口永良部島 鹿児島縣屋久島西方の島.....12C5, 12カト⑩E1
 クチノツ 口 之 津 長崎縣原中島南岸の郡・開港場.....12C5, 13E2
 クチロコ 屈 呂 島 北海道的釧路支廳北部にある島.....15E7
 クシウサン 九 重 山 大分縣西南部にある火山.....12D2
 クナシリシマ 國 勢 島 北海道東部、相模支廳の島.....15カト⑩E1
 クナシリスイトウ 國 後 水 道 北海道釧路支廳釧路の北方.....15カト⑩E1
 クニサキ 國 東 大分縣東半島東部にある郡.....10B4, 11A2, 12D2
 クニサキハントウ 國東半島 大分縣東部.....11A2, 12D2
 ク ネ 久 根 靜岡縣西部、天竺川沿岸にある郡.....6B4
 クニミヤマ 國 見 山 新潟縣南端にある山.....12C2
 ク バ 渡 廣島縣西南端にある郡.....19C3, 11B1
 クビキ 野 城 新潟縣西南部にある石油産地.....6C2
 クホカワ 窪 川 高知縣東部、四萬十川沿岸にある郡.....11C2
 クホタ 久 保 田 佐賀縣中部、筑前川沿岸にある郡.....13B1
 クマイシ 咽 石 北海道釧路支廳西岸にある郡.....15A4
 クマカワ 熊 川 福井縣南部にある郡.....8B1
 クマガワ 熊 野 川 熊本縣南部にある川.....12C3
 クマノガワ 熊 野 川 三浦半島を流れ、熊野灘に注ぐ川.....8E1
 クマノシウ 熊 野 川 熊本縣中部にある郡.....13B2
 クマノナダ 熊 野 灘 三重縣東南部海上の一帯.....7B2, 8C2
 クミハマ 久 米 藩 京都府西北岸にある郡.....8A1
 クメシマ 久 米 島 沖縄縣沖縄島西方の島.....12カト⑩E3

クモズガワ	雲出川	三重縣北部、伊勢海に注ぐ川	6A5, 7B2, 8C2
クモトリヤマ	雲取山	東京府西北端にある山	3A3, 6C4
クマトケン	熊本縣	九州中部、島原島に臨む一縣	2C5, 13B2
クマトシ	熊本市	熊本縣北部にある都市、縣廳所在地、 \square 147,000	12C3, 12 カット ⑨, 13B2
クマトフキン	熊本附近		12 カット ⑩
クマトヘイヤ	熊本平野	熊本縣白川沿岸の郡邑	12C3
クマガイ(ヤ)	熊谷	埼玉縣北部にある郡邑	3B2
クマカワ	熊川	福井縣西南部にある郡邑	7A1
クラシキ	倉敷	岡山縣東部にある郡邑	10D3, 11C1
クラタテ	倉敷	岡山縣東部にある郡邑・温泉地	5B2
クラガノ	倉賀野	群馬縣南部の郡邑	3F2
クラマヤマ	鞍馬山	京都府東部にある山	8B1
クラマ	鞍馬	京都府東部、鞍馬山麓の郡邑	7A1
クラガリトウゲ	嵯峨	大阪府東端にある峠	9B2
クラハシシマ	倉橋島	広島縣西南部にある島	10C3, 11B1
クリヤガワサクシ	御川橋址	岩手縣北上川上流沿岸にある馬蹟	5C3
クリコマヤマ	栗駒山(駒ヶ岳)	岩手縣西南端にある山	5B4
クリカラトウゲ	倶利伽羅峠	富山縣西端にある峠、古戰場	6A3
クリスガワ	栗栖川	利根山縣南部、富田川沿岸にある郡邑	8B3
クルシマカイキウ	來島海峡	愛媛縣高岡半島東北方海上	10D3, 11C1
クルメシ	久留米市	福岡縣南部、筑後川沿岸の都市	12C2, 13B1
クレ	久	高知縣土佐郡沿岸にある郡邑	11C2
クレシ	呉市	広島縣西南部にある都市、海軍鎮守府所在地、軍港	10C3, 11B1
クロイシ	黒石	青森縣岩木川沿岸の郡邑	5B2
クロエ	黒江	和歌山市の南方にある郡邑	8B2, 8 カット, 9B2
クロカワ	黒川	秋田縣西部、秋田油田の一	5B3
クロサカ	黒坂	鳥取縣西南部にある郡邑	10D2
クロキ	黒木	福島縣南部にある郡邑	12C2, 13B1
クロサワシリ	黒澤尻	岩手縣西部の郡邑	5C3
クロシマ	黒島	長崎縣西方の小島	13A1
クロノセト	黒瀬戸	鹿児島縣西北方、長島東方	12C3
クロハネ	黒羽	栃木縣北部にある郡邑	3C2, 5B6
クロヒメサン	黒姫山	長野縣北端にある山	6C3
クロベカワ	黒部川	富山縣東部を流れ、日本海に注ぐ川	6B3
クロホウシサン	黒法師山	群馬縣西北部にある山	6C4
クロマツナイ	黒松内	北海道後志支庁、南部にある郡邑	15A4
クワナ	桑名	三重縣東北端にある郡邑	6A4, 7B1, 8C1
ゲンキ	軍成	朝鮮慶尙北道中部にある郡邑	18E1
ゲンサン	群山	朝鮮全羅北道西北端にある郡邑・開港場	17D5, 18C5
ゲンタイザン	群大山	臺灣臺中州南部にある山	14B3
ゲンチュウ	群中	愛媛縣西北部、伊豫灘沿岸にある郡邑	11B2
ゲンゲ	群家	兵庫縣淡路島西岸にある郡邑	8A2
ウンベツダケ	群別岳	北海道空知支庁西端にある山	15F3
ゲンマケン	群馬縣	関東地方西北部	2C3, 3B2, 5A6, 6C3

ケ . ゲ

ケイキドウ	京畿道	朝鮮中部にある一道路	2 カット ⑤, 17D4, 18D3
ケイキホンセン	京長本線	京城・新義州間の線	20 カット ⑥ B2
ケイゲン	慶源	朝鮮咸鏡北道北端にある郡邑	17F1

ケイケンセン	京元線	朝鮮山・元山間の線	20 カット ⑥ B2
ケイコウ	慶興	朝鮮咸鏡北道北部にある郡邑	17F1
ケイザン	慶山	朝鮮慶尙北道南部にある郡邑	18E5
ケイサンチン	恵山	朝鮮咸鏡南道北端にある郡邑	17E2
ケイシウ	慶州	朝鮮咸鏡北道東部にある郡邑	17E5, 18F5
ケイシウナンドウ	慶尙南道	朝鮮東海岸にある一道路	2 カット ⑥, 17E5, 18E5
ケイシウホクドウ	慶尙北道	朝鮮東海岸の一道路	2 カット ⑥, 17E4
ケイツワン	迎日島	朝鮮慶尙北道東部の島	17E4
ケイジョウ	京城	朝鮮京畿道北部にある都市、朝鮮總督府所在地、無線電信局がある、 \square 343,000	17D4, 17 カット ⑤, 18C3, 20 カット ⑥ B3
ケイフホンセン	京釜本線	釜山から京城間の線	20 カット ⑥ B3
ケガ	氣賀	群馬縣西部、著名温泉にある郡邑	6B3, 7C2
ゲケウ	外宮	三重縣宇治山田市、祭神豐受大神	7B1, 7 カット ①, 8C2
ゲツヒトウ	月尾島	朝鮮京畿道西東方、仁川港外にある島	18C3
ケラマグントウ	慶良間群島	沖縄縣沖縄島南西方にある群島	12 カット ⑦
ケマナイ	毛馬内	秋田縣北東部にある郡邑	5B2
ケヤ	芥屋	福岡縣西部にある郡邑	13B1
ケヤノオウト	芥屋ノ大門	福岡縣西岸にある名所	12C2, 13B1
ケラモイザキ	計羅武夷崎	北海道樺太、蘭館半島南端	15F3
ケトイトウ	計比夷島	北海道千島諸島にある小島	15 カット ③ E3
ケンカイジマ	玄界島	福岡縣西方にある島	13B1
ケンカイナダ	玄海灘	福岡縣西部の海	12C2, 13B1
ケンザンシ	元山市	朝鮮咸鏡南道南部にある都市・開港場	17D5, 18D1, 20 カット ⑥ B2
ケンシウ	原州	朝鮮江原道西南部にある郡邑	18D3
ケンシホ	兼二浦	朝鮮京畿道西北部にある郡邑	17C3, 18B2
ケンブドウ	玄武洞	兵庫縣東北部にある玄武岩窟窟	8A1

コ . コ

コイデ	小出	新潟縣東部にある郡邑	3A1, 5A5, 6D2
コウカ	小川	朝鮮京畿道西南方、江華島にある郡邑	18C3
コウカイ	黄海	朝鮮西方海上	1D4, 17B3, 18B2
コウカイドウ	黄海道	朝鮮西部にある一道路	2 カット ⑥, 17D3, 18C2
コウカトウ	江華島	朝鮮京畿道北西方にある島	17D4, 18C3
コウカワン	江華灣	朝鮮京畿道西部の湾	17D4, 18C3
コウカンザン	合歡山	臺灣花蓮港縣北西端にある山	14C2
コウケイ	江景	朝鮮忠清南道南部の郡邑	17D4
コウコウ	高興	朝鮮全羅南道南部にある郡邑	18D6
コウサ	甲佐	熊本縣中部にある郡邑	12C3
コウシクツ	高釜窟	秋田縣男鹿半島南岸の奇跡	5A3, 5 カット ②
コウゲンドウ	江原道	朝鮮東部にある一道路	2 カット ⑥, 17D3, 18E2
コウシウ	黄州	朝鮮京畿道北部にある郡邑	18B2
コウシウ	光州	朝鮮全羅南道北部にある郡邑、道廳所在地	17D5, 18C5
コウシウ	廣州	朝鮮忠清南道南部にある郡邑	18E1
コウシウ	公州	朝鮮忠清南道東部、錦江沿岸にある郡邑、道廳所在地	17D4, 18D4
コウシウレイ	公主嶺	滿洲奉天省北部にある郡邑	17C1
コウシウワン	龍州灣	支那本州山東半島南端	17A4
コウシユン	恒春	臺灣高雄州南端にある郡邑	14B5
コウシユンパン	恒春蕃	臺灣高雄州南端の蕃地	14B4
コウシウ	高城	朝鮮江原道北端にある郡邑	18E2

コウジウ	洪城	朝鮮全南道にある郡邑	18C4
コウシロ	神代	長崎縣島原半島北岸の郡邑	13B2
コウシンザン	唐申山	新潟縣西端にある山	3E2
コウセイ	江西	朝鮮平安南道西南部にある郡邑	18B2
コウセン	甲仙	徳島高松州西北端、那賀川沿岸にある郡邑	14B2
コウセン	廣川	朝鮮全南道西部にある郡邑	18C4
コウセン	洪川	朝鮮江原道西南部にある郡邑	18D3
コウス	國府津	神奈川県西部にある郡邑	3E3, 6D4
コウスケ	上野	群馬縣管下の岡	9G3, 3B2, 5A6
コウチケン	高知縣	四國南端	2D5, 10D4
コウチシ	高知市	高知縣中部、土佐灣に臨む郡邑、縣廳所在地、[区] 66,000	11C2, 11カット⑥
コウチフケン	高知附近		11カット⑥
ゴウツ	江津	島根縣中部、江ノ川口にある郡邑	10C3
コウトウ	江東	朝鮮平安南道南部にある郡邑	18C1
コウトウ	鴻島	朝鮮慶尙南道南方にある島	18E5
コウド	神戸	岐阜縣西南部にある郡邑	6A4, 7B1, 8C1
コウノウラ	神ノ浦	長崎縣西彼半島西端にある郡邑	12F3, 13A2
ゴウノウラ	冠ノ浦	長崎縣西彼半島にある郡邑	12E2, 13A1
ゴウノガワ	江ノ川	島根縣中部、中流第一の大河	10C1
コウノシマ	神島	岡山縣西南端にある島	10D3, 11C1
コウノス	鴻之巣	埼玉県北部にある郡邑	3B2
コウノセ	神瀬	熊本縣球磨川沿岸にある郡邑	12C3
コウノダイ	國府壑	千葉県江戸川沿岸の勝地	3B3, 4
コウフシ	甲府市	山梨縣中部、縣廳所在地、[区] 68,000	3A3, 6C4
コウフホンチ	甲府盆地	山梨縣中部	6C4
コウヘイ	高城	朝鮮全羅北道西南部にある郡邑	18C5
コウベシ	神戸市	兵庫県東南部の都市、開港場、縣廳所在地、[区] 641,000	8E2, 9B2, 9カット⑥, 20D4
コウベフケン	神戸附近		9カット⑥
コウモリ	河守	京都府西北部、由良川沿岸の郡邑	5B1
コウモントウ	港門島	朝鮮全羅南道南方にある島	17D5, 18C6
コウヤ	高野	和歌山縣西北部にある郡邑	9B2, 9B2
コウヤクチ	高野口	和歌山縣西北部、紀伊川流域にある郡邑	9B2
コウヤサン	高野山	和歌山縣西北部にある山、弘明金剛寺がある	8B2, 9B2
コウヨウ	高陽	朝鮮京畿道中部にある郡邑	18C3
コウラサン	高良山	福岡縣南部にある郡邑	13B1
コオリ	愛宕	福島縣北部にある郡邑	5B5
コオリヤマ	郡山市	福島縣中部、阿武隈川流域の都市	5B5
コオリヤマ	郡山	奈良縣西南部にある郡邑	8B2, 9B2
コウリウ	後醍醐	徳島新州西端にある特別開港場	14B2
コウリウ	江陵	朝鮮江原道東南部沿岸にある郡邑	17E4
コウリウワン	廣梁崎	朝鮮平安南道西南端	17C3, 18B2
コウワ	河和	愛知縣知多半島東岸の郡邑	7B2
コウガ	古河	茨城縣西端にある郡邑	3B2
コガネイ	小金井	東京府西方にある櫻花の名勝	8B3, 4
コクサン	谷山	朝鮮黄海道東北部にある郡邑	18C2
コクサン	古群山群島	朝鮮全羅北道西南方にある群島	18C3
コクシウ	谷城	朝鮮全羅南道北端、馬津江沿岸にある郡邑	18D5
コクブ	國分	鹿児島縣中部にある郡邑	12C4
コクブンシ	國分寺	東京府中部にある郡邑	8B3
コケイサン	虎渡山	岐阜縣東南部の名勝	6B4
ゴカセガワ	五箇瀬川	宮崎縣北部、日向灘に注ぐ川	12D5
ゴカノシウ	五家ノ荘	熊本縣球磨川上流の郡邑	12C3
ゴケンザン	五剣山	香川縣北部にある火山	11D1

コカワ	粉河	和歌山縣北部、紀ノ川沿岸の郡邑	8B2, 9B2
ゴゴシマ	興居島	愛媛縣高松半島西端にある島	11E2
ゴゴタ	小牛田	宮崎縣中部、江合川に沿うた郡邑	5C4, 9C2
ゴカヤマ	五箇山	富山縣西南部	6A3
ゴサカ	小坂	秋田縣北東部にある郡邑・鐵山	5B2
ゴサカ	小坂	岐阜縣南部にある郡邑	6B4
ゴサ	古座	和歌山縣東南部沿岸の郡邑	8E3
ゴザイシザン	御在所山	三重縣北部、鈴鹿山脈にある山	6A1, 7E1, 8C1
コシガヤ	緑ヶ谷	埼玉縣東部にある郡邑	3E3
コシキシマ	熊島	鹿児島縣西部にある島	12B4
コシマハントウ	兒島半島	岡山縣南端	10D3
コシマワン	兒島灣	岡山縣兒島半島に抱かれた灣	10D3, 11C1
コジョウ	岡城	朝鮮慶尙南道南部にある郡邑	17E5, 18E5
ゴジョウメ	五城目	秋田縣西部の郡邑	5B2
ゴシガワ	五所河原	青森縣西部、岩木川に沿うた郡邑	5B2
ゴゼ	御所	奈良縣西部にある郡邑	9B2
ゴセイ	梧棲	臺南縣中州西岸、大肚溪にある都市・特別開港場	14E2
ゴセン	五泉	新潟縣北部にある郡邑	5A5, 6D2
ゴタイホケイ	後大埔溪	臺灣臺南州南部を流れる川	14E3
ゴタイサン	五臺山	朝鮮江原道東部にある山	17E4, 18E3
ゴダマ	兒玉	埼玉縣西北部の郡邑	3E2
ゴジョウ	五條	奈良縣西部、紀伊川上流にある郡邑	8C2, 9B2
ゴテンバ	御殿場	静岡県東北部にある郡邑	3A3, 6C4, 6カット⑥
ゴトウガワ	厚東川	山口縣西部、瀬戸内海に注ぐ川	10B3
ゴトウ	五長	長崎縣北部にある島	12A1
ゴトウシ	後藤寺	新潟縣遊佐川沿岸の郡邑	15B1
コウトウシ	紅頭嶼	臺灣臺南縣東南方海上にある島	14C1
コトヒラ	琴平	香川縣西部にある郡邑、金刀比羅宮がある	11C1
コトマリサキ	小泊崎	青森縣北部、津軽半島西岸	5A1
コナンセン	湖南線	朝鮮大田・大浦間の線	5Dカット⑥
コナンヘイ	湖南平野	朝鮮全羅北道西部	18C4
コニヤ	古仁屋	鹿児島縣大島にある郡邑	12カット⑥
コノハ	木葉	熊本縣西北部、西南段の嶺	13B2
ゴノハ	五戸	青森縣東南部の郡邑	5C2
ゴヒクゴク	五百石	富山縣中部の郡邑	6B3
コフ	國府	愛知縣東南部の郡邑	7C2
コフ	古阜	朝鮮全羅北道西南部にある郡邑	18C5
コフシガタケ	甲武信ヶ岳	山梨縣北端にある山	3A3, 6C4
ゴホウ	御防	和歌山縣西岸の郡邑	8E3, 11E2
ゴホトケトウ	小佛峠	神奈川県西北部の峠	3B3
コマガタケ	駒ヶ岳(栗駒山)	岩手縣西南端にある山	5B4
コマガタケ	駒ヶ岳	秋田縣東端、奥羽山脈にある山	5B5
コマガタケ	駒ヶ岳	長野縣南部にある山	6B4
コマガタケ	駒ヶ岳	北海道渡島東北部にある火山	15A4
コマキ	小牧	愛知縣西部の郡邑、附近に古戰場がある	7B1
コマキヤマ	小牧山	愛知縣西部の古戰場	6A4, 7B1
コマツ	小松	山梨縣南部の郡邑	5B5
コマツ	小松	石川縣西南部にある郡邑	6A3
コマツ	小松	愛媛縣東部、幡豆沿岸にある郡邑	11C2
コマツジマ	小松島	徳島縣東部にある郡邑	11D2
コミナト	小湊	千葉県東南部にある郡邑	3C3
コミナト	小湊	鹿児島縣大島東岸にある郡邑	12カット⑥
ゴメン	後免	高知縣中部、土佐灣に臨む郡邑	11C2
コモダ	小茂田	長崎縣對馬、上島西岸にある郡邑	12B1
コモチヤマ	子持山	群馬縣中部の山	3A2

コモノ	夜野	三重県北部の郡邑	6A4, 7B1, 8C1
コモロ	小波	長野県東部, 千曲川沿岸にある郡邑	3A2, 6C3
コメノツ	米ノ津	鹿児島県北西部にある郡邑	12C3, 20F6
コヤベガワ	小矢部川	富山県西部, 富山灣に注ぐ川	6A3
コヤマイケ	高山池	鳥取県東北部にある湖	10F2
ゴユ	御油	愛知県東部にある郡邑	6E5, 7C2
コヨシガワ	子吉川	秋田県西部, 日本海に注ぐ川	5C3
ゴリウカク	五稜監	北海道渡島, 函館東北方にある古戦場	5E1, 15 カット②
コロイル島		南洋群島委任統治地域域パラオ支庁にもある島 南洋群島同支庁所在地	19A1, 19 カット⑤
コロモ	母	愛知県中部の郡邑	6B1, 7C1
コロモガワサクシ	衣川橋址	岩手県南部, 衣川に沿うた古戦場	5C3
コロモガウラ	衣ヶ浦	愛知県知多半島東岸	7B2
コンガ	渾河	満洲奉天省中部, 遼河の支流	17F2
コウサキ	神崎	長崎県対馬, 上島の南端	12B1
コウサン	甲山	広島県東部にある郡邑	10D3
コウサン	甲山	朝鮮咸鏡南道北部にある郡邑・嶺山	17E2
コウシン	康津	朝鮮全羅南道南部にある郡邑	18C6
コンゴウサン	金剛山	大板治東南端にある山	8B2, 9B2
コンゴウサン	金剛山	朝鮮江原道北部にある山, 名勝地	17E3, 18E2
コンゴウサンミヤク	金剛山脈	大板治東端を走る山脈	8B2, 9B2
コンゴウツシ	金剛峰寺	和歌山県北東部, 高野山中にある日削	9B2

サ・ザ

サイカワ	犀川	長野県千曲川の支流	6C3, 6 カット②
サイゴウ	西郷	兵庫県東南部, 大板治沿岸にある郡邑	9B2
サイゴウ	西郷	鳥取県東部, 鳥取にある漁港	10D1
サイシウカイキウ	濟州海峡	朝鮮南部, 南州島との間	17D6
サイシウウトウ	濟州島	朝鮮半島南方にある島	17D5
サイシウ	西條	広島県中部にある郡邑	10C3
サイシウ	西條	愛媛県東北部にある郡邑	10D4, 11C2
サイシウサン	妻女山	長野県北部にある麓	6C3
サイタマケン	埼玉縣	關東地方西部	2G3, 3E3, 6C4
サイダイシ	西大寺	岡山県東部, 吉井川沿岸にある郡邑	10E3, 11D1
サイネイ	載峯	朝鮮黄海道西部にある嶺山	17C3, 18E2
サイバン		南洋群島委任統治地域域西北部の一支庁	19B3
サイバン島		南洋群島委任統治地域域西北部, サイバン支庁の所在地	19B3
サイモクイワ	材木岩	宮崎県南部にある奇跡	5B5
サエキ	佐伯	大分県東岸, 豊後水道の要津	11A3, 12D2
サオウサン	蔵王山	山形県東南端にある火山	5B4
サカイ	塩川	鳥取県西北部, 夜見ヶ浦にある郡邑・開港場	12D2
サカイガワ	塩川	愛知県西部, 三河灣に注ぐ川	7C1
サカイデ	坂出	香川県北部にある郡邑	10D3, 11C1
サカイシ	堺市	大阪市の南方にある都市	8E2, 9B2, 9 カット②
サカエハマ	榮港	熊本県東岸にある郡邑	10E3, 20 カット① C1
サガエ	寒河江	山形県中部, 寒河江川に沿うた郡邑	5B4
サガエ	寒河江	山形県中部, 最上川の支流	5B4
サカキ	坂城	長野県千曲川沿岸の郡邑	6C3
サカシタ	坂下	岐阜県東南部の郡邑	6B4
サガノセキ	佐賀野	大分県佐賀半島にある郡邑	11A2, 12D2
サガノセキハントウ	佐賀野半島	大分県東部にある半島	12D2
サカタ	酒田	山形県最上川口にある郡邑・港市	5A4, 5 カット⑤

サカタフキン	酒田附近		5 カット⑤
サガケン	佐賀縣	九州北西部	2C5, 13C2, 15H1
サガシ	佐賀市	佐賀縣東部, 縣廳所在地, 人口 12,000	12C2, 13B1, 13 カット①, 17F6
サガフキン	佐賀附近		13 カット①
サガミ	相模	神奈川県管下の一編	2G4, 3E3, 6D4
サカワガワ	酒匂川	神奈川県西部の川	3E3, 6C4
サガミガワ	相模川(馬入川)	神奈川県西部の川	3E3, 6C4
サガミワ	相模灣	神奈川県西部	3E3, 6D4
サガミナタ	相模灘	神奈川県南方の海	3B4, 6D5
サカモト	坂本	群馬県西部の郡邑	3A2
サカモト	坂本	滋賀県西部, 琵琶湖沿岸にある郡邑	7A1, 9B1
サガワ	相良	静岡県南部の郡邑	6B3
サガワ	佐川	高知県中部にある郡邑	11C2
サキシマセントウ	先島群島	沖縄縣琉球西南部にある諸島	12 カット⑥ C4
サキド	崎戸	長崎県西彼半島西方小島の嶺山	12B3
サクシウ	朔州	朝鮮平安北道北西部にある郡邑	17C2
サクタイラ	佐久平	長野県東部, 千曲川沿岸の盆地	6C3
サクナミ	作並	宮城県中部, 廣瀬川上流にある温泉地	3B4
サクネイ	朝聖	朝鮮京畿道北部にある郡邑	18C2
サクノシマ	佐久島	愛知県瀬尾郡の島	7C2
サクラ	佐倉	千葉県北部の郡邑	3C3
サクライ	櫻井	奈良県中部にある郡邑	8B2, 9B2
サクライ	櫻井	愛媛県高岡半島東部にある郡邑	10D4, 11C2
サクラシマ	櫻島	鹿児島県南部, 鹿児島島の島	13C4
サクラシマガタケ	櫻島岳	鹿児島県南部, 櫻島にある火山	13C4
ササ	佐佐	長崎県北松浦半島西部沿岸にある郡邑	13A1
ササガミネ	笹ヶ峯	高知県北端にある山	11C2
ササゴトウケ	笹子峠	山梨県東部の峠	6C4
ササツ	津	富山県中部, 神通川沿岸の郡邑	6B3
サシ	佐治	兵庫県東部にある郡邑	8B1
ササヤマ	笹山	兵庫県東部にある郡邑	8B1
サス	佐須	長崎県対馬, 下島にある郡邑・嶺山	12B1
サスナ	佐須奈	九州西北部, 對馬にある郡邑・開港場	12B1, 17E5, 18F6
サセホウ	佐世保	長崎県西彼半島の地方	12B2, 13A1
サダミサキ	佐多御	鹿児島県大隅半島の南端	13C5, 12 カット⑥ F1
サセホシ	佐世保市	長崎県北松浦半島南部, 佐世保灣に臨む軍港, 鎮守府所在地	12B2, 13A1
サダミサキ	佐田御	愛媛県西部に突出せる岬	11B2, 12E2
サダミサキ	鹿野(足横)岬	高知県南東端	11C3
サダミツ	貞光	徳島県北部, 吉野川沿岸にある郡邑	11D1
サチフ	幸生	山形県東部にある郡邑	5B4
サツナンシツウ	薩南群島	鹿児島県東部にちる諸島	12 カット⑥ F1
サッポロシ	札幌市	北海道石狩支庁南端の都市, 北海道廳・支庁府所在地, 人口 145,000	15C3, 15 カット③
サッポロフキン	札幌附近		15 カット③
キッポロガタケ	札幌岳	北海道石狩支庁南端にある山	15B4
サツマ	薩摩	鹿児島県西部, 同縣管下の嶺	2C6, 12C1, 12 カット⑥ F1
サツマハントウ	薩摩半島	鹿児島県西部の半島	12C4
サト	佐波	新潟県西北部, 同縣管下の島・嶺	2G5, 6C1
サドワラ	佐土原	宮崎縣一ノ瀬川沿岸にある郡邑	12D3
サヌキ	讃岐	香川県全部, 同縣管下の嶺	2E4, 8A2, 10E2, 11D1
サヌマ	佐呂	宮崎縣の北部の郡邑	5C4
サヌキサンミヤク	讃岐山脈	西端東北部にある山脈	11D1
サノ	佐野	栃木県南部にある郡邑	5B2

サノ	佐野	大原府南西岸にある郡邑	5B2, 9B2
サノエ	佐ノ江	佐賀縣中部、有明海に臨む郡邑	19C2
サバエ	鯖江	福井縣日野川沿岸の郡邑	6A4
サバミ	鰯	福井縣日野川沿岸の郡邑	6A4
サメ	鰩	青森縣東部、馬淵川にある郡邑	5C2
サメガイ	厩井	滋賀縣東部にある郡邑	7B1
サヨ	佐用	兵庫縣西端附近、千種川上流に沿うた郡邑	8A1
サルカワ	沙流川	北海道浦河西部にある川	15C4
サルサウケ	猿漣池	奈良市にある池	9カット③
サルフツ	猿拂	北海道宗谷支廳北岸にある郡邑	15C1
サロマコ	猿岡湖(サロマコ)	北海道網走支廳中部沿岸にある湖	15C1
サワサキ	澤崎	新潟縣佐渡島西端にある郡邑	6C2
サワタリ	澤渡	群馬縣西北部にある温泉地	3A2
サウネ	澤根	新潟縣佐渡島、真野島に臨む郡邑	6C1
ザワラ	佐原	千葉県北部の郡邑	3C3
サンインホンセン	山陰本線	京都市から鳥取市・松江市を経て島根縣益田に至る線	20D1, 20カット③
サンカ	三森	朝鮮慶尙南道西部にある郡邑	18F5
サンカイカン	山海關	支那本部直隸省の東境	17A3
サンキョウ	三峽	臺灣臺北州西境附近にある郡邑	14C2
サンクウセン	三宮線	三重縣聖山から宇治山田市を経て鳥羽に至る線	20B4
サンゴカイ	珊瑚海	オーストラリア東北方の海	19C6
サンサ	三叉	臺灣新竹州南西境にある郡邑	14B2
サンショウ	三條	新潟縣北端にある郡邑	5A5, 6D2
サンショウダケ	山上岳(大峰山)	奈良縣中部にある山	8B2
サンゼンホ	三千浦	朝鮮慶尙南道西南方にある郡邑	18E6
サンダ	三田	兵庫縣武庫川沿岸の郡邑	9B1
サンチウカク	三貂角	臺灣臺北州東部	14C1
サンチック	三砂	朝鮮江原道東南部沿岸にある郡邑	17E1, 18F3
サントウ	山東	和歌山縣西北部、和歌山市東南方にある郡邑	9B2
サントウシウ	山東省	支那本部東部の一省	17A4
サンノヘ	三戸	青森縣東部、馬淵川に沿うた郡邑	5C2
サンノウトウゲ	山王峰	福島縣南西境にある峰	3B1, 5A5
サンベヤマ	三瓶山	鳥取縣東部にある火山	10C2
サンホンギ	三本木	青森縣東部、相反川流域の郡邑	5C2
サンホンギハラ	三本木原	青森縣東部、牧馬の盛な地方	5C2
サンボウサン	三方山	宮崎縣西部にある山	12D3
サンホンマツ	三本松	香川縣東部にある郡邑	11D1
サンヨセン	三浦線	香川縣高松市から、多度津・今治市を経て松山に至る線	20C4
サンヨウホンセン	山陽本線	神戸市から岡山・広島を経て下關市に至る線	20D4
サンロウシン	三浪津	朝鮮慶尙南道東部にある郡邑	17E5, 18E5

シ・ジ

シアクシトウ	鹽前諸島	香川縣西北部にある諸島	10D3, 11C1
シイタ	椎田	福岡縣東部沿岸にある郡邑	13C1
シオガマ	鹽籠	宮城縣松島灣に沿うた郡邑、仙台市の外港	5C4
シオクビミサキ	鹽首岬	北海道本島渡島東端	5C1, 15B5
シオツトウ	鹽津島	北海道根室支廳南東部にある島	15G3
シオドメ	沙止	臺灣臺北州北部にある郡邑	14C1
シオノミサキ	瀬岬	和歌山縣南端、無線電信局がある	8B3
シホノマチ	鹽野町	新潟縣北部にある郡邑	5A1, 6D1
シオザワ	鹽澤	新潟縣東部にある郡邑	3A1, 6C2
シホシリ	鹽尻	長野縣中部にある郡邑	6B3

シオダ	鹽田	佐賀縣西南部にある郡邑	13B1
シオバラ	鹽原	熊本縣北部にある温泉地	5B2, 5A6
シオヤマ	鹽山	山梨縣中部、笛吹川流域にある温泉地	6C4
シオヤミサキ	鹽屋岬	福島縣東部、太平洋岸の岬	5B6
シオントウ	結尾島	朝鮮全羅南道西方にある島	18C6
シガケン	澁賀縣	近畿地方北東部	2F4, 6A4, 7B1, 8C1, 9B2, 9カット②
シガシマ	志賀島	福岡縣西部、博多灣にある郡邑	13B1
シカノ	鹿野	鳥取縣東部にある郡邑	10E2
シカノ	鹿野	徳島縣東部、牟婁川沿岸にある郡邑	14C4
シカマ	鹿磨	兵庫縣南部、播磨灘沿岸にある郡邑	8A2
シガノトシ	志賀ノ郡址	滋賀縣西南部にある舊址	7A1, 9B1, 9カット②
シガラキダニ	信楽谷	滋賀縣南部	8C2
シガラキノシウ	信楽荘	滋賀縣南部	9B2
シギサン	信貴山	大分縣東境にある山	9B2
シキミ	式見	長崎縣西部沿岸の郡邑	13A2
シゲノボガワ	重信川	愛媛縣西部にある川	11B2
シクカ	敷香(シスカ)	樺太北部の一支廳	2カット④, 16C1
シクカ	敷香(シスカ)	樺太北部にある、敷香支廳の所在地	16C1
シクカ	敷香(シスカ)	敷香山 樺太北部の山	16B1
シコク	四国	日本列島西南部の島	1G5, 11
シコクサンミヤク	四国山脈	四国地方中部を東西に走る山脈	8A3, 11D2
シコタントウ	色丹島	北海道千島諸島南端にある島	13G3, 15カット⑥, 15
シコツコ	支笏湖	北海道石狩支廳南端にある湖	15B4
シサ	志佐	長崎縣北部沿岸にある郡邑	13A1
シサカシマ	四阪島	愛媛縣北部、松山にある島	11C1
シジキ	志々伎	長崎縣平戸島にある郡邑	13A1
シジキザキ	志々伎岬	長崎縣平戸島東部	12B2, 13A1
シシト	穴戸	茨城縣西部にある郡邑	3C2
シシミ	鹿見	長崎縣對馬、下島にある開港場	12B1
シシャケイ	四社溪	臺灣高雄州西部にある川	14B3
シジウ	慈城	朝鮮平安北道北部にある郡邑	17D2
シシウナワテ	四條岬	大阪府西部にある古戦場・遺蹟	8B2, 9B1
シズオカケン	靜岡縣	中部地方東南部、太平洋面	2G4, 3A3, 6C4
シズオカシ	靜岡市	靜岡縣中部、縣廳所在地、人口85,000	6B5, 6カット⑤
シズオカフキン	靜岡附近		6カット⑤
シズガタケ	賤ヶ岳	滋賀縣北部にある古戦場	8C1
シズカワ	志津川	宮崎縣東部の郡邑	5C1
シズカワ	志津川	宮崎縣北東部	5C4
シズキ	志筑	兵衛野渡路島東岸にある郡邑	8A2
シセン	泗川	朝鮮慶尙南道西南部にある郡邑・古戦場	17E5, 18E5
シソウサキ	地蔵岬	島根縣島根半島東端	10D2, 11A2
シタカラ	舌辛	北海道釧路支廳、阿寒川沿岸にある郡邑	15E3
シタチ	常陸	茨城縣管下の國	2H3, 8C2
シチセイガン	七尾岩	臺灣高雄州南方にある島	14B5
シチノヘ	七戸	青森縣東部にある郡邑	5C2
シチメンザン	七面山	山梨縣西南境にある山	6C1
シチリナガハマ	七里長浜	青森縣津軽半島西岸	5B2
シツケツタン	日月潭(竹湖)	臺灣臺中州中部にある湖	11B3
シツコクウ	出磯	臺灣新竹州南部にある石油の産地	14B2
シツコクトウゲ	十石岬	群馬縣南端の岬	3A2, 6C3
シド	志度	香川縣東北部にある郡邑	10E3, 11D1
シドウ	寺洞	朝鮮平安南道南部にある嶺山	18B2
シナ	支那	朝鮮東部の共和国	1B4, 2カット④
シナイヌマ	品井沼	宮城縣中部にある湖	5C4
シナガワ	品川	東京市の南方	3B3, 4

シナノ 信濃 岐阜縣南部、同縣管下の國 3A2, 6C3
 シナノガワ 信濃川 新潟縣北部、越後平野を流し日本海に注ぐ、本州最長の川 5A5, 6C3, 6カト①

シナノカワホウスイロ 信濃川放水路 新潟縣北部 6C2
 シノシマ 森島 愛知縣渚美浜口にある島 7C2
 シノノイ 森井 長野縣中部、千曲川沿岸にある郡邑・古戦場 6C3
 シバダ 新渡田 新潟縣北部、越後平野にある郡邑 6D2
 シバヤマカタ 柴山湯 石川縣西北部にある湯 6A3
 シブ 通 長野縣東部、千曲川流域の温泉地 3A2, 6C3
 シブカワ 通川 群馬縣中部、利根川沿岸の郡邑 3B2
 シブクン 碓氷 碓氷高尾州北部の盆地 14B3
 シブシ 志布志 鹿児島縣東南部、志布志灣に臨む郡邑 12D4
 シブシワン 志布志灣 鹿児島縣の東南部にある灣、別稱有明灣 12D4
 シブヤ 志谷 東京市外 4
 シハイガイ 四平街 滿洲奉天省北部の郡邑 17C1
 シベチャ 樺茶 北海道釧路支廳、釧路川沿岸の郡邑 15F3
 シベツ 樺津 北海道樺室支廳東部にある山 15E3
 シベツダケ 樺津岳 北海道樺室支廳西境にある山 15E3
 シベツ 別 北海道上川支廳西北部、天鹽川にある郡邑 15C2
 シベトロ 北取 北海道千島諸島、擇捉島北部にある郡邑 15カト④ C4
 シベリア 西比利亞 亞細亞北部地方 1H 級外
 シマ 四萬 群馬縣西北部にある温泉地 3A2
 シマ 志摩 三重縣東部の半島にある同縣管下の國 2F4, 6A5, 7B2, 8C2
 シマハントウ 志摩半島 三重縣東部に突出せる半島 7B2, 8C2
 シマダ 島田 静岡県南部にある郡邑 6B5
 シマネケン 島根縣 中畿地方中部、日本海に 2D4, 10C2
 シマネハントウ 島根半島 島根半島東部に突出してゐる半島 10D2
 シマバル 島原 長門縣島原半島東部の郡邑・古戦場 12C4, 13B2
 シマバルハントウ 島原半島 長門縣島原半島東部に突出せる半島 12C4, 13B2
 シママ 島間 鹿児島縣種子島南方にある郡邑 12C5
 シマンドカワ 西高土(渡)川 高知縣西南部にある川 11B2
 シミズシ 清水市 静岡県中部、駿河灣に臨む都市、開港場 3A4, 6B5, 6カト④
 シミズコウブキン 清水池附近 6カト⑤
 シミズ 清水 高知縣西南岸にある郡邑 11B3
 シミズ 清水 徳島縣中州西北部にある郡邑 1B2
 シミズゴエ 清水越 群馬縣北境にある峠 3A2, 5A6
 シミズトウケ 清水峠 新潟縣東南境にある峠 6C3
 シムシマ 占守島 北海道千島諸島最北の島 15カト⑥ G1
 シムシルトウ 新知島 北海道千島諸島にある島 15カト⑥ E3
 シモアソフ 下麻生 岐阜縣東南部、飛騨川流域にある郡邑 6B1, 7B1
 シモイチ 下市 奈良縣西部、吉野川沿岸の郡邑 9B2
 シモキタハントウ 下北半島 青森縣東部に突出せる半島 5C1
 シモコシキシマ 下根島 鹿児島縣西方、根島内にある島 12B4
 シモシマ 下島 長崎縣對馬北部の島 12B1
 シモシマ 下島 鹿児島縣北部、天草島内 12C3
 シモスワ 下諏訪 長野縣中部、諏訪湖畔にある温泉地 6C3
 シモダ 下田 静岡県伊豆半島東南部の港市・美蹟 3A4, 6B5
 シモダ 下田 高知縣西南岸にある郡邑 11C3
 シモダテ 館 茨城縣西境近くにある郡邑 3B2
 シモツイ 下津井 岡山縣兒島半島南部にある郡邑、無線電信局がある 10D3, 11C1
 シモツケ 下野 栃木縣管下の一國 2H3, 3B2, 5A6
 シモニダ 下仁田 群馬縣西南部、澁川に沿うた郡邑 3A2
 シモノイシキ 下之一色 愛知縣西部にある郡邑 7B1
 ミモノカエ 下ノ加江 高知縣西南岸にある郡邑 11B5

シモノセキシ 下關市 山口縣西南端にある郡邑・開港場 10A4, 12C2, 13B1, 17F5, 20B5
 シモノセキカイキウ 下關海峡 九州と中國との兩地方間にある海峡 12C2, 13C1
 シモフサ 下房 千葉縣中部、同縣管下の國 2H3, 3C3
 シモムロタ 下室田 群馬縣烏川沿岸の郡邑 3A2
 シモユウベツ 下湧別 北海道網走支廳沿岸にある郡邑 15D2
 シカガタケ 碓丹岳 奈良縣南部にある山 8B2
 シコタンダケ 碓丹岳 北海道後志北部にある山 15A3
 シコタンミサキ 碓丹岬 北海道後志北部にある岬 15A3
 シシコタントウ 碓丹古岬 北海道千島諸島北部にある島 15カト⑥ F2
 シシヨウ 車城 徳島縣高松州南岸にある郡邑 14B4
 シナ 紗那 北海道千島諸島、擇捉島中部にある通津 15カト⑥ B4
 シホール マーシャル諸島の南端、南洋群島に属する島、マーシャル諸島の南端、南洋群島に属する島、マーシャル諸島の南端、南洋群島に属する島 12カト②
 シヤリ 鉾里 北海道網走支廳東部にある郡邑 15E3, 20カト① 1B
 シヤリン 沙里院 朝鮮黃海道中部にある郡邑 18B2
 シヤレイサンミヤク 車嶺山脈 朝鮮忠清北道西北部一帯の山脈 18D3
 シウコランケイ 秀姑巒溪 臺灣花蓮港廳南西境にある山 14C3
 シウサンガタ 十三髯 青森縣津軽半島西岸にある山 5B1
 シウシウ 集 徳島縣中州南部、濁水川沿岸にある郡邑 14B3
 シウゼンシ 修善寺 静岡県伊豆半島西北部にある温泉地 3A1, 6B5
 シウニシ 十二所 秋田縣米代川上流にある郡邑 5B2
 シウフクレイ 秋風嶺 朝鮮慶尙北道西境にある峠 17D4, 18E4
 シウフサン 鷲峰山 京都府南部にある山 9B2
 シュリシ 首里市 沖縄縣、沖縄島にある都市、舊王城がある 12カト⑥ D3, 12カト⑥
 シュンアン 順安 朝鮮平安南道西部にある鎮山 17C3, 18B1
 シュンシウ 淳昌 朝鮮全羅北道南部の郡邑 18D3
 シュンセン 春川 朝鮮江原道西部、清川上流にある名邑、道廳所在地 17D4, 18D3
 シュンセンコウ 春川江 朝鮮江原道中部、清川の支流 17D4, 18D2
 シュンテン 順天 朝鮮全羅南道東部、順天灣にある郡邑 17D3, 18D6
 シュンテンワン 順天灣 朝鮮全羅南道南部にある灣 18D6
 シュアングントウ 所安群島 朝鮮全羅南道南部にある島 18C5
 シウカ 彰化 臺灣臺中州中部、大肚河流域にある郡邑 14B2
 シウカ 松禾 朝鮮黃海道西部にある郡邑 18B2
 シウガワ 庄川 富山縣西部、富山灣に注ぐ川 6B3
 シウガサキ 城ヶ崎 神奈川縣東南部、三浦半島の南端 3B4
 シウガンシカワ 常願寺川 富山縣中部、富山灣に注ぐ川 6B3
 シウケン 昌原 朝鮮慶尙南道南部にある郡邑 18E5
 シウケンケイ 定山溪 北海道石狩支廳西南部にある温泉地 15B4
 シウシンコ 精進湖 静岡県西南部、富士山麓、富士五湖の一 3A3, 6カト④
 シウシウ 尙州 朝鮮慶尙北道西部にある郡邑 17E4, 18E4
 シウシン 城津 朝鮮咸鏡北道南部にある郡邑・開港場 17E2
 シウシウ 鍾城 朝鮮咸鏡北道北部にある郡邑 17E1
 シウセイトウ 小青島 朝鮮京畿道西南方にある島 17C4, 18A3
 シウセンキウ 昇仙峽 山梨縣北部の名峽 6C4
 シウソウイン 正倉院 奈良市にある寺造つ寶庫 9カト⑤
 シウソウセン 常盤 茨城縣取手から同縣の下館に至る線 20カト②
 シウト 昌 滿洲奉天省北部の郡邑 17B1
 シウトウ 嶺 朝鮮黃海道西北部にある島 18A2
 シウトシマ 小豆島 愛媛縣東部海上にある島 5A3, 10E3, 11D1
 シウナイカワ 庄内川 富山縣西部、富山灣に注ぐ川 6B4, 7C1
 シウナイヘイヤ 庄内平野 山形縣西北部一帯 5A4
 シウハクサン 小白山 朝鮮咸鏡北道北境にある山 17E5, 18E3
 シウハクサンミヤク 小白山脈 朝鮮南部にある山脈 17E5, 18D

シウハナ 咸 端 富山縣西南部にある郡邑6A3
 シウバンタンテン 常磐炭田 福島縣東南部から茨城縣東北部に連なる炭田5C2, 5B6
 シウバンセン 常磐線 東京府日暮里から宮城縣岩沼に至る線29G5, 29 カット ㊦
 シウヨウ 襄陽 朝鮮江原道中部沿岸にある郡邑17E3, 18E5
 ショクサン 稷山 朝鮮忠清南道東北部にある郡邑・嶺山17D4, 18D1
 ショコツガワ 活清川 北海道網走西部にある川15D2
 ショシヤザン 書寫山 兵庫縣南部にある郡邑8A2
 ショセン 舒川 朝鮮忠清南道西部にある郡邑18C4
 シリトウ 所里島 朝鮮全羅南道東南方にある島18D6
 シラオイ 白老 北海道釧路支庁南岸にある郡邑15B4
 シラカミサキ 白神崎 北海道水島渡島西端5B1, 15A3
 シラカワ 川 熊本縣北部、島原島に注ぐ川12C3, 12 カット ㊦
 シラカワ 白川 岐阜縣西北部にある川6A3
 シラカワ 白河 臺灣臺南州中部にある郡邑14B3
 シラカワ 白河 福島縣南部、東北線に沿ふ奥羽關門の郡邑3C1, 5B3
 シラカワセキシ 白河關址 福島縣南部、白河東南方境の舊址5B5
 シラカワゴウ 白川郷 岐阜縣西北境近くにある名勝6A3
 シラガダケ 白姫岳 熊本縣東南部にある山1-C3
 シラコ 白子 三重縣北東部、伊勢海に面したる郡邑7B2, 8C2
 シラスカ 白須賀 静岡県西部にある郡邑7C2
 シラタキ 白滝 徳島縣北部にある川11C2
 シラヌカ 白糠 北海道釧路の南岸にある郡邑15E4
 シラネサン 白根山 群馬縣西境にある山(草津白根)3A2, 6C3
 シラネサン 白根山 群馬縣東北部にある山(日光白根)3B2
 シリベシ 後志 北海道水島西部にある一支廳2 カット ㊦, 15A1
 シリベシ 後志 同 一國2 カット ㊦, 15A4
 シラネヤマ 白峯山 山梨縣西境の山6C1
 シラハタヤマ 白旗山 兵庫縣西南部の川、史蹟8A2
 シリベシサン 後方羊蹄山(御夷富士) 北海道後志、東部にある火山、マッカリスプリの別稱15B4
 シリベツガワ 辰別川 北海道後志支廳中部の川15A4
 シリヤサキ 辰屋崎 青森縣下北半島北端3C1, 15B5
 シルピヤ山 龜島 新潟縣南東境の山、次高山の舊名13D2
 シレットコハントウ 知床半島 北海道東北部にある半島15F2
 シレットコミサキ 知床岬 北海道根室支廳、知床半島の北端15F2
 シロ 城 鹿兒島縣大島にある郡邑12 カット ㊦
 シロイシ 白石 宮崎縣南部の郡邑5B4
 シロウマダケ 白馬岳 長野縣西北境にある山6B3
 シロネ 白根 新潟縣北部、信濃川沿岸の郡邑6D2
 シロヤマ 城山 鹿兒島縣南部にある嶺19C4
 シンイ 瓶成 朝鮮京畿道南部にある郡邑・古戰場18D6
 シンエイ 新巖 臺灣臺南州南部にある郡邑14B3
 シンエツホンセン 信越本線 高崎市から長野市を経て新高市に至る線29F3
 シンカ 新化 臺灣臺南州南部にある郡邑14E5
 シンカイエン 新開園 臺灣臺南縣北部、卑南溪沿岸にある郡邑14C3
 シンカワ 新川 愛知県衣ヶ浦沿岸の郡邑7B2
 シンキシュウ 新義州 朝鮮平安北道西北境にある郡邑、道廳所在地、開港場、
 区画 23,00017C2, 29 カット ㊦, 18E2
 シンケウ 新宮 和歌山縣南東境にある郡邑5B4
 シンケイ 新湊 朝鮮黃海道東部にある郡邑18C3
 シンコウ 新港 臺灣臺南州西北岸にある郡邑14B5
 シンコウ 曾江 朝鮮西部にある川18D3
 シシコビケイ 新虎尾溪 臺灣臺南州北部にある川14B3
 シンシコ 尖道湖 島根縣、島根半島に掘された湖10C2
 シンシロ 新羅 愛知県豊川沿岸の郡邑7C3

シンジツ 任實 朝鮮全羅北道中部にある郡邑18D5
 シンシトウ 荏子島 朝鮮全羅南道西北方にある島18C5
 シンシュウ 晉州 朝鮮慶尙南道西部、晉江にある郡邑17E5, 18E5
 シンシウ 新庄 山形縣北部の郡邑、陸羽院と奥羽院との交差点5B4
 シンシウボンチ 新庄盆地 山形縣北東部に広がる盆地5B4
 シンズウガワ 神通川 富山縣中部、富山島に注ぐ川6B3
 シンセン 仁川 朝鮮京畿道西部の郡邑、開港場17D1, 17 カット ㊦, 18C3
 シンチク 新竹 臺灣西北部にある一州2 カット ㊦, 14B2
 シンチク 新竹 同 新竹州の西岸、油蔴港流域にある郡邑、州廳の所在地、
 区画 28,0002 カット ㊦, 14B2
 シンテン 新店 臺灣臺北州の北部、臺北市の南方にある郡邑14C2
 シンホクトウ 新北投 臺灣臺北州北部にある郡邑14C1
 シンボ 新浦 朝鮮咸鏡南道北海岸の郡邑17E2
 シンマク 新幕 朝鮮黃海道東部にある郡邑18C2
 シンマイル 新舞鶴 京都府北東部にある郡邑8B1
 シンミナト 新湊 富山縣西部、富山島に臨む郡邑6B3
 シンミンブ 新民府 滿洲奉天省西部の郡邑17B1
 シンヨドガワ 新淀川 大阪府淀川の下流、大阪市を貫流する9 カット ㊦

ス・ズ(ツ)

スイアン 逢安 朝鮮黃海道東北部にある嶺山・郡邑17D3, 18C2
 スイゲン 水原 朝鮮京畿道南部にある郡邑・古戰場17D4, 18C3
 スイコウ 瑞興 朝鮮黃海道東部にある郡邑17D3, 18C2
 スイザン 瑞山 朝鮮忠清南道北西部にある郡邑17D4, 18C1
 スイシウトウ 水晶島 北海道根室支廳、東南方にある島14F3
 スイゼンシ 水前寺 熊本市内、成徳園の跡地12C3
 スイホウ 瑞芳 臺灣臺北州北東方にある嶺山14C1
 スイタ 吹田 大阪府北西部にある郡邑8B2, 9B2
 スエノマツヤマ 末ノ松山 岩手縣北部、古歌に名ある嶺7C2
 スオウ 周防 山口縣東部、同縣管下の嶺14C1
 スオウナダ 周防灘 九州北東部海上19B4, 12D2, 13C1
 スガガワ 須賀川 福島縣東南部、阿武隈川上流5B5
 スガワ 須賀川 岩手縣西境の温泉地5B4
 スクモ 宿毛 高知縣南部にある郡邑11B5
 スケカワ 助川 茨城縣北岸の郡邑5C2
 スガシマ 菅島 三重縣志摩半島北東方にある島6A5, 7B2, 8C2
 スガモ 栗鴨 東京市西北方西栗鴨の内4
 スガワラ 菅原 山梨縣西北境、釜無川上流にある郡邑6C1
 スサ 須佐 山口縣東北部にある郡邑10B3
 スザカ 須坂 長野縣東北部、千曲川流域にある郡邑3A2, 6C3
 スサキ 須崎 高知縣西南岸にある郡邑11C2
 スサミ 周參見 和歌山縣西南岸にある郡邑5B3
 スズカガワ 鈴鹿川 三重縣北部にある川7B2, 8C2
 スズカサンミヤク 鈴鹿山脈 三重縣北境上を走る山脈8C2
 スズカトウケ 鈴鹿峠 三重縣北境にある郡邑7B1, 8C2
 スズミサキ 珠洲岬 石川縣能登半島北端にある岬6B2
 スズヤガワ 鈴谷川 樺太南部にある川、千歳湖に注ぐ16B1, 16 カット ㊦
 スズヤサンミヤク 鈴谷山脈 樺太東部の山脈16B1
 スツ 津 都 北海道後志支廳南部にある郡邑・漁港15A4
 スナカワ 砂川 北海道空知支廳西部にある郡邑15B3
 スノマタ 須波 岐阜縣西南部にある郡邑7B1
 スホン 番 臺灣高雄州南部の舊地14B4

ス マ 瀬 野 兵衛 兵衛南部にある名勝地.....8B2, 9B2, 9 カット ①
 スミダガワ 隅 田 川 東京都東部、東京を貫流して東京湾に注ぐ川5B3, 4
 スミノエ 住 ノ 江 佐賀県南部にある郡邑・開港場1 D4
 スミヨシ 住 吉 佐賀県西部にある郡邑13A1
 スモト 洲 本 兵庫県淡路島東岸にある名勝8A1
 スルガ 駿 河 静岡県中部、同縣管下の郡8G4, 9A2, 9C4
 スルガワン 駿 河 静岡県南方にある郡3A4, 6B5, 6 カット ②
 スワコ 諏 訪 郡 長野県中部にある郡6C1
 スワノセシマ 諏 訪 郡 鹿兒島縣屋久島西方にある島13 カット ③ F2

セ・ゼ

セイカン 成 歌 朝鮮忠清南道東北部にある郡邑・古戰場18D4
 セイコウオウ 成 翁 慶尚道東道東北部にある郡邑14C3
 セイシウ 清 州 朝鮮忠清北道西部にある郡邑、道廳所在地7D4, 18D4
 セイシウ 星 州 朝鮮慶尙北道南部にある郡邑18E5
 セイシウ 青 松 朝鮮慶尙北道東部にある郡邑18E4
 セイシン 清 津 朝鮮咸鏡北道東部にある郡邑・開港場、滿洲・間島への門戸17D2
 セイセン 成 川 朝鮮平安南道中部にある郡邑17D3, 18C1
 セイセン 成 善 朝鮮江原道南部にある郡邑18E3
 セイセンコウ 清 川 江 朝鮮平安南道西境にある川17D2
 セイソウセントウ 西草群島 朝鮮半島南西方にある島17C5
 セイトウ 青島(チンタオ) 支那本部山東半島南部の港市17A4
 セイドウ 清 道 朝鮮慶尙北道南部ある郡邑18E5
 セイユウ 井 邑 朝鮮全羅北道西南部にある郡邑18C5
 セイヨウ 青 陽 朝鮮忠清南道中部にある郡邑18C4
 セイラ 西 螺 慶尚道南州北境、西朝鮮沿岸にある郡邑14B3
 セイラケイ 西 螺 漢 慶尚道南州南境にある川14B3
 セキキ 隴 三 重 縣 北部、鈴鹿川沿岸にある郡邑6A5, 7B2, 8C2
 セキキ 隴 岐 京 縣 西南部、長良川沿岸にある郡邑6A4, 7B1, 8C1
 セキガハラ 隴 ヶ 原 岐阜縣西南部にある古戰場6A4, 7B1, 8C1
 セキカンシウシ 赤 沢 城 址 慶尚道南州の南部、慶州市にある古蹟14 カット ②
 セキモン 石 門 慶尚道南州南部にある古戰場14B4
 セキゼ 積 所 忠賀縣西南部にある郡邑7A2, 9B2, 9 カット ②
 セセキ 瀨 石 北海道根室支廳、同島中部にある郡邑15F2
 セタ 瀬 田 滋賀縣西部、琵琶湖沿岸にある郡邑8B2, 9B2, 9 カット ②
 セタカ 瀬 高 福岡縣南部、矢部川沿岸にある郡邑12C1, 13B1
 セタガヤ 世 田 ヶ 谷 東京都西南方外郊3B3, 4
 セタガワ 勢 多 川 滋賀縣西南部、琵琶湖に發し下流宇治川に匯く、叢川の上流9B2, 9 カット ②
 セタナ 瀬 都 北海道釧路支廳北岸にある郡邑15A4
 セツエイトウ 絶 影 島 朝鮮慶尙南道東南部にある島18F5, 18 カット ②
 セカセンハイヤ 絶 河 泉 平 野 大阪府中部一帯の平野9B2
 セツ 嶺 津 兵庫県東部・大阪府西北部、兩縣管下の郡2E4, 5B2, 9B2, 9 カット ②
 セ ト 瀬 戸 愛知縣西北部にある郡邑6B4, 7C1
 セトナイカイ 瀬 戸 内 海 西國・中國・近畿・九州に包まれた内海19E3, 11D1
 セナミ 瀬 波 新潟縣日本海沿岸の郡邑5A4, 6D1
 セニエウイン 瀬 島 南洋群島委任統治區域東南部19C1
 セバ 洗 馬 長野県中部、松水平にある郡邑6B3
 セフリヤマ 春 嶺 山 福岡縣西部にある山1 C2, 13B1
 セミ 瀬 見 山形縣北東方にある温泉地5B4
 セリガノ 芹 ヶ 野 鹿兒島縣薩摩半島西部の嶺山12C4

ゼンカ 濟 化 慶尚道南州東部、曾文溪沿岸にある郡邑14B3
 ゼンギ 全 義 朝鮮忠清南道西部にある郡邑18D4
 センゲンジンジヤ 淺間神社 静岡県東部、富士山麓にある、官幣大社6 カット ②
 ゼンコウジダイラ 善光寺平 長野縣千曲川沿岸の盆地6C3
 ゼンザン 善 山 朝鮮慶尙北道西部にある郡邑18E4
 ゼンシウ 全 州 朝鮮全羅北道中部の郡邑、道廳所在地17D5, 18D5
 センジュ 千 住 東京市郊外北方3B1
 センジウザン 輪 上 山 鳥取縣西部、史上に名ある山10D2
 センスイワン 淺 水 灣 朝鮮忠清南道西部の灣18C4
 センシンコウ 嵯 津 江 朝鮮東道にある川17D3, 18D5
 センソクシマ 千 束 島 熊本縣宇土半島西南方にある島13B2
 センダイ 川 内 鹿兒島縣川内川沿岸にある郡邑19C4
 センダイガワ 千 代 川 鳥取縣東部にある川10E2
 センダイシ 仙 臺 市 宮城縣中部、伊達氏の居城下、東北第一の都市、縣廳・控訴院所在地、人口 145,0005B4, 5 カット ②
 センダイフキン 仙 臺 府 仙臺附近5 カット ②
 センダイハイヤ 仙 臺 平 野 宮城縣東南部、太平洋面にある平野5C4
 センダイワン 仙 臺 灣 宮城縣東部に彎曲した一灣5C1
 センタガヤ 千 駄 ヶ 谷 東京市西方に接する郡邑4
 センツウザン 船 通 山 鳥取縣西部にある山10D2
 センツウジ 善 通 寺 香川縣西北部にある郡邑11C1
 セントウジ 善 導 寺 福岡縣南部、筑後川沿岸にある郡邑13B1
 センニン 仙 人 岩手縣和賀川近くにある嶺山3B1
 センニトウゲ 仙 人 峠 岩手縣東南部にある峠5C3
 センホウシ 仙 法 宗 北海道宗谷支廳北西方、利尻島にある郡邑15B1
 センラホクドウ 全 羅 北 道 朝鮮南西部にある一道路2 カット ②, 17D5, 18D5
 センラナンドウ 全 羅 南 道 朝鮮南西部にある一道路2 カット ②, 17D3, 18D6

ソ・ゾ

ソウカ 相 可 三重縣中部、膳田川沿岸の郡邑7B2, 8C2
 ソウシクセントウ 雙 子 群 島 朝鮮半島南西方の群島17C5
 ソウボンセン 總 武 本 線 東京市から千葉縣綾子に至る線20 カット ②
 ソウヤ 宗 谷 北海道本島北部にある一支廳2 カット ②, 15B1
 ソウヤ 宗 谷 北海道宗谷支廳北端の郡邑16A5
 ソウヤカイキウ 宗 谷 海 峽 北海道と樺太との間112, 15B1, 16B5
 ソウヤセン 宗 谷 線 旭川市・稚内間の線20 カット ② C2
 ソウヤダケ 宗 谷 岳 北海道宗谷支廳北境にある山15B1
 ソウヤミサキ 宗 谷 岬 北海道本島北部にある岬15B1, 16B5
 ソオウ 蘆 漢 慶尚道北州東南岸にある郡邑14C2
 ソサン 蘇 山 朝鮮平安北道北境附近にある郡邑17C2
 ソトガハマ 外 ヶ 濱 青森縣北部、津軽半島東岸一帯5B1
 ソトチウザンレットウ 外長山列島 關東州東方にある列島17B3
 ソトモハマ 外 面 濱 福井縣西部、小浜灣沿岸の古蹟8B1
 ソネ 曾 根 福岡縣東北部にある郡邑13B1
 ソノギ 経 許 長崎縣大村灣沿岸にある郡邑12B2, 13A1
 ソノベ 備 部 京都府南部にある郡邑8B1
 ソブンケイ 曾 文 溪 慶尚道南州南部にある川14B3
 ソホサン 組 母 山 大分縣西南部にある山12D3
 ソヤママ 嶺 山 福井縣南部の島嶼6A4, 8C1
 ソラチ 空 知 北海道中部にある一支廳2 カット ②, 15B3
 ソラチガワ 空 知 川 北海道上川支廳南部にある川15C3
 ソロモン諸島 大洋州中部、英・豪二國の委任統治地19C5

タ・ダ

タイアンケイ	大安溪	福建省中州西北部にある川	14B2
タイアンハントウ	泰安半島	朝鮮忠清南道西北部にある半島	17D4, 18C4
タイオウサキ	大王崎	三重縣志摩半島南端	7B2, 8C2
タイキョウ	大邱	朝鮮慶尙北道南部にある郡邑、道廳所在地、人口77,000	17E5, 18E5
タイケイ	大湫	臺灣新竹州北部、淡水河沿岸にある郡邑	14C2
タイキョ	大湖	臺灣新竹州南部にある郡邑	14B2
タイコウ	大甲	臺灣台中州西北部にある郡邑	14B2
タイコウケイ	大甲溪	臺灣台中州北部にある川	14B2
タイコウサン	對高山	臺灣臺南州東端にある山	14B3
タイコウコウ	大港口	臺灣花蓮港東部、秀姑巒溪口にある郡邑	14C3
タイコザン	大孤山	滿洲奉天省遼東半島東部の郡邑	17B3
タイザ	間人	京都府北部にある郡邑	5B1
タイシク	帝釋	廣島縣北東部にある奇巒	10D3
タイシクサン	帝釋山	新潟縣北端の山	3B2, 5A6
タイシクサンミク	帝釋山脈	新潟縣西北端にある山脈	3B1
タイシウ	大聖寺	臺灣花蓮港東部にある郡邑	14D3
タイシウシ	大聖寺	石川縣西南部の郡邑	6A3
タイセイトウ	大青島	朝鮮黃海道西南方にある島	18A3
タイセキウ	大石橋	滿洲奉天省西部の郡邑	17B2
タイセツサン	大雪山	臺灣新竹州南端にある山	14C2
ダイセン	大山	朝鮮忠清南道西岸にある郡邑	18C4
ダイセン	大山	鳥取縣西部、中國の最高峰	10D2
ダイセンケンヤマ	大千軒山	北海道地丈廳、南部にある山	5B1, 15A5
ダイチュウ	臺中	臺灣中部にある一州廳	2カット②, 14B3
ダイチュウシ	臺中市	臺灣台中州北部にある郡邑	14B2
ダイテン	大田	朝鮮忠清南道東部にある郡邑、1-D4, 1-D4, 20カット②	14B4
ダイトウ	大東	島根縣東北部にある郡邑	10D2
ダイトウコウ	大東浦	滿洲奉天省鴨綠江口の港	17B2
ダイトウサキ	大東岬	千葉縣東岸にある岬	3C3
ダイトウ	臺東	臺灣東部にある一廳	2カット②, 14C1
ダイトウ	臺東	臺灣臺東東部、卑南溪にある郡邑、臺東廳所在地	14C3
ダイトウハイヤ	臺東平野	臺灣東部、臺灣山脈と臺東山脈との間	14C3
ダイトウサンミク	臺東山脈	臺灣東部にある山脈	14C3
ダイトウサン	大塔山	和歌山縣南東部にある山	8B3
ダイトウコウ	大同江	朝鮮平安南道中部にある川	17D3, 18B1, 19カット②
ダイトウテイ	大田理	臺灣臺北州西北部、淡水河沿岸にある郡邑	14C1
ダイトケイ	大社溪	臺灣台中州中部にある川	14B2, 14C2
ダイトサン	大屯山	臺灣臺北州北部にある山	14C1
ダイナン	臺南	臺灣島西南部の一州廳	2カット②, 14B3
ダイナンシ	臺南市	臺灣臺南州南部にある都市、州廳所在地、人口85,000	11B4, 14カット②
ダイナンフキン	臺南附近		14カット②
ダイニチダケ	大日岳	新潟縣東北部にある山	6D2
ダイニチダケ	大日岳	岐阜縣西北端の山	6A3
ダイノウラ	大野浦	長野縣五岳の東方	12B3
ダイホク	臺北	臺灣島北部にある一州廳	2カット②, 14C2
ダイホクシ	臺北市	臺灣臺北州北部、總督府所在地、人口196,000	12カット②, 14C1, 14カット②
ダイホクフキン	臺北附近		14カット②
ダイバンレツ	大板峠	臺灣高雄州南端にある郡邑	14B5

タイハクサン	大白山	朝鮮江原道南端にある山	17E4, 18D4
タイハクサンミク	大白山脈	朝鮮東南部の山脈	17D4, 18E2
タイハセンザン	大賢尖山	臺灣新竹州東端にある山	14C2
タイハロウ	大八郎	臺灣花蓮港東部にある郡邑	14C3
タイヘイヨウ	太平洋	日本列島東南方の大洋	18A4, 21B3, 3C3, 19D1, 20G4
タイヘイカワ	大平川	愛知縣東部、矢作川の支流	7C2
タイヘイザン	太平山	秋田縣中部にある山	5B3
タイヤガワ	大谷川	新潟縣西北部、鬼怒川の支流	5B2
タイマリバン	太麻里藩	臺灣臺東東部の藩地	14B4
タイムケンザン	大無間山	靜岡縣西北部の山	6C4
タイムサン	大武山	臺灣高雄州東部にある山	14B4
タイラ	平	福島縣東部の郡邑	3C1
タイラ	平	福島縣東部の名邑	5B5, 20C3
ダイラ	太良	秋田縣北部にある山	5B2
タイラガダケ	平岳	新潟縣南端にある山	5B1, 6D2
タイラダテ	平館	青森縣津軽半島東北岸にある郡邑	5B1, 15A5
タイラダテカイキウ	平館海峡	津軽・下北の兩半島に挟まれた海峡	5B1, 15A5
ダイレン	大連	關東州東部にある郡邑・開港場、無線電信局がある	17A3, 17カット②
タイワン	臺灣	日本列島西南部	11D7, 12カット②, 14
タイワントウ	臺灣島	日本列島西南部の島	11D7, 2カット②
タイワンカイキウ	臺灣海峡	臺灣と支那との間	11D7, 11C2
タイワンサンミク	臺灣山脈	臺灣島東部を縦走する山脈	14C2
タイワンシンシ	臺灣神社	臺灣臺北州北部、臺北市内、官幣大社、烈祖北白川外三神	14C
タウラ	田浦	熊本縣西南部、八代海に臨む郡邑	13C3
タカイ	井高	長野縣東北部にある山	6C3
タカオ	井高	臺灣島南部の一州廳	2カット②, 14B4
タカオシ	高岡	臺灣高雄州西南部にある郡邑、州廳所在地、開港場、人口44,000	11D4, 20カット②
タカオカシ	高岡市	富山縣西部にある都市	5A1
タカオカ	高岡	長崎縣大波川沿岸にある郡邑	12D3
タカオカ	高岡	高知縣中部、仁淀川沿岸にある郡邑	11C2
タカクマヤマ	高陽山	鹿児島縣大隅半島、鹿児島港沿岸にある郡邑	15C4
タカサキシ	高崎	群馬縣南部の都市	5B2, 3カット②, 20F3
タカサキセン	高崎	埼玉縣大宮から高崎市に至る線	20カット②
タカシ	孝	大阪府西端にある郡邑	9B2
タカシハラ	高師原	愛知縣東部の平原	7C2
タカシマ	鷹島	長崎縣松浦半島北方にある島・古戰場	13A1
タカシマ	高島	長崎縣西彼杵半島西方、高島炭田	12B3, 13A2
タカシマタンデン	高島炭田	長崎縣西彼杵半島の西方	13A2
タガジョウシ	多賀城址	宮城縣仙臺市の北方の舊址	5B1
タカス	高須	岐阜縣西部にある郡邑	7B1
タカス	高須	北海道本島上川支廳西部、マクウェンベツ川沿岸にある郡邑	15C3
タカセ	高瀬	熊本縣西北部にある温泉地	13C3, 13E2
タカタ	高田	奈良縣西北部にある郡邑	8B2, 9B2
タカタ	高田	岐阜縣西部にある郡邑	6A4, 7B1, 8C2
タカタシ	高田市	新潟縣西部にある郡邑	6C2
タカタ	高田	大分縣東半島西部にある郡邑	11A2, 12D2
タカタ	高田	宮城縣北部にある山	5B4
タカダケ	高嶺	熊本縣阿蘇山中にある山	14D6
タカタマ	高玉	福島縣中部の山	3B5
タカチホノミネ	高千穂峯	宮城縣西部にある火山、霧島山東方の一分峰	12C4
タカツ	高津	島根縣西部、高津川口にある郡邑	10B3

タカツガワ	高津川	鳥根縣西部を流れ、日本海面に注ぐ川	10B3
タカツキ	高槻	大阪府北部にある郡邑	8B2, 9B2
タカツマサン	高妻山	長野縣北境にある山	6C3
タカトウ	高遠	長野縣東南部にある郡邑	6C4
タカトミ	高富	岐阜縣西南部、岐阜市の北方にある郡邑	6A4, 7B1, 8C1
タカトリ	高取	奈良縣西部にある郡邑	9B2
タカナベ	高橋	宮崎縣東部、小丸川流域にある郡邑	12D3
タカナワヤマ	高橋山	愛媛縣北部にある山	11B2
タカナワハントウ	高橋半島	同上北部にある半島	10C4, 11B2
タカノス	高瀬	秋田縣北部、米代川沿岸の郡邑	5B4
タカハシ	高橋	佐賀縣中部にある郡邑	13B1
タカハシ	高橋	熊本縣西部にある郡邑	13B2
タカハシ	高橋	岡山縣高梁川沿岸にある郡邑	10D3
タカハシガワ	高梁川	岡山縣西部、水島灘に注ぐ川	10D3
タカハマ	高濱	石川縣能登半島の郡邑	6A3
タカハマ	高濱	新潟縣中部、日本海岸の郡邑	6C2
タカハマ	高濱	福井縣西南境にある郡邑	8B2
タカハマ	高濱	愛媛縣高嶺半島西南部にある郡邑	10C4, 11B2
タカハラヤマ	高松山	栃木縣北部の山	5A6
タカマツシ	高松市	香川縣北部にある郡邑、縣廳所在地、 区 72,000	11D1, 11カット③, 20D4
タカマツフキン	高松附近		11カット④
タカミサン	高見山	奈良縣東境にある山	8C2, 9B2
タカヤマ	高山	岐阜縣北部、高山盆地の中心郡邑	6B3
タカラズカ	高良	兵庫縣東南部、武庫川沿岸の温泉地	8B2, 9B2
タガ	高賀	滋賀縣東部にある郡邑	7B1, 9B2
タカミヤ	高宮	滋賀縣東部、犬上川沿岸の郡邑	6A1, 7B1, 8C1
タカヤマ	高山	鹿児島縣大隅半島にある郡邑	12C4
タカユ	高湯	山形縣山形市の東方にある温泉	5B4
タキカワ	高川	北海道網走支廳北部、清澄川沿岸の郡邑	15D2, 20カット③, 1B3
タキハラ	高原	三重縣中部にある郡邑	6A5, 7B2, 8C2
タクスイバン	濁水	愛媛縣中州東南部の藩地	14C3
タクスイケイ	濁水	愛媛縣中部を流れる川	11B3, 4C2
タクシ・タイザン	卓社大山	愛媛縣中州東部にある山	14C3
タク	多	久佐賀縣中部にある郡邑、及唐津炭田の一	13B1
タクシマ	多島	長崎縣大島の南方	13A1
タクグチ	田口	愛知縣東北部にある郡邑	6B4, 7C1
タクエオ	武雄	佐賀縣西南部にある郡邑	12B2
タケガハナ	竹鼻	岐阜縣南部の郡邑	6A4, 7B1
タケサキ	竹崎	徳島縣南州中部にある郡邑	14B3
タケシキ	竹敷	長崎縣對馬、上島にある郡邑	12B1, 17E5, 18F6
タケシマ	多景島	滋賀縣琵琶湖にある島	7B1
タケシマ	竹島	鹿児島縣薩摩半島南方の小島	12C5
タケダ	竹田	兵庫縣朝来川沿岸にある郡邑	8A1
タケダ	竹田	大分縣西部、大野川上流にある郡邑	12D3
タケダオ	武田	兵庫縣東南部、武庫川に沿った温泉地	9B2
タケトヨ	武豊	愛知縣知多半島にある郡邑・開港場	6A5, 7B2, 8C2
タケノ	野	兵庫縣北部にある郡邑	8A1
タケノユ	岳ノ湯	青森縣岩木山南西方にある温泉地	5B2
タケフ	武生	福井縣日野川沿岸の郡邑	6A4, 8C1
タゴノウラ	田子浦	静岡県東部、駿河湾に面する名所	3A3, 6C1, 6カット④
タザイフ	太宰府	福岡縣西部にある郡邑	12C2, 13B1
タザワ	澤	長野縣北部にある温泉地	6C3
タザワコ	田澤湖	秋田縣東部にある日本最深の湖	5B3

タシロ	田代	佐賀縣東北部にある郡邑	13B1
タシロガワ	田代川	群馬縣北部、大井川の上流	6C4
タシマ	但馬	兵庫縣北部、同縣管下の藩	2E4, 8A1, 10E2
タシミ	多治見	岐阜縣東南部、庄内川上流にある郡邑	6B4, 7C1
タスケ	田助	長崎縣平戸北部にある郡邑	13A1
タダイ	多田	兵庫縣東南部、武庫川沿岸の郡邑	9B2
タダノウミ	忠ノ海	鹿児島縣南部にある郡邑	10C3
タダミガワ	只見川	福島縣西部、阿賀川の支流	3B1, 5A5
タダラハマ	多々良濱	福岡縣博多湾の漁港	13B1
タチアライ	太刀洗	福岡縣中部、陸軍飛行隊所在地	13B1
タチカワ	立川	東京府中部の郡邑、陸軍飛行隊の所在地	3B3
タツガタケ	龍ヶ岳	滋賀縣東境にある山	7B1
タツケシ	龍串	高知縣南部にある名所	11B3
タツゴウ	龍郷	鹿児島縣薩南諸島の郡邑	12カット⑤
タツタ	龍田	奈良縣西北部にある郡邑	9B2
タ・タンカイキウ	龍眼(間宮)	海峽 樺太西方	16A1
タツノ	辰野	長野縣中部にある郡邑	6B4
タツノ	龍野	兵庫縣揖斐川沿岸にある郡邑	5A2, 10E3
タヒサキ	飛崎	青森縣津軽半島北端	5B1, 15A3
タテイシ	立石	大分縣福寿半島にある郡邑	12D2
タテイサキ	立石	福井縣敦賀湾口の岬	8C1
タテオカ	桶岡	山形縣東部の郡邑	5B4
タテシナサン	立科山	長野縣東部にある火山	6C3
タテバヤシ	館林	群馬縣東南境にある郡邑	3B2
タテヤマ	館山	千葉県南部にある郡邑	5B1
タテヤマ	立山	富山縣東部ある山	6B3
タドツ	多度津	香川縣西北部にある郡邑	10D3, 11C1
タナクラ	榑倉	福島縣白河の東方にある郡邑	9C1, 5B5
タナベ	田名部	青森縣北部、下北半島大湊灣に臨む郡邑	5C1, 15B5
タナベ	田邊	和歌山縣東南部にある郡邑	8B3, 11E2
タナベウ	田邊	和歌山縣南部にある郡邑	8B3
タニカワ	谷川	群馬縣南部、茨城川沿岸にある郡邑	13B1
タニヤマ	谷山	鹿児島縣薩摩半島、鹿児島灣沿岸にある郡邑	12C4
タニシマル	田主丸	福岡縣中部にある郡邑	13B1
タネガシマ	種子島	鹿児島縣大隅半島南方の島	12C3, 12カット⑥, F1
タハラ	田原	愛知縣瀬美半島中部にある郡邑	6B5
タバン	番	徳島縣南州東部の藩地	14B3
タバルザカ	田原坂	熊本縣西北部、西原役の温泉地	12C3, 13B2
タマガワ	多摩川	東京府西部山地より東南境を流下して東京湾に注ぐ	3B3, 4
タマカワ	玉川	秋田縣中部、墨物川の支流	5B3
タマキサン	玉置山	奈良縣南部にある山	8B1
タマシマ	玉島	岡山縣西南部にある郡邑	10D3, 11C1
タマル	田丸	三重縣東部にある郡邑	7B2, 8C2
タミオ	民雄	徳島縣南州中部にある郡邑	14B3
タムノミネ	多武峰	奈良縣中部にある温泉	8B2, 9B2
タラ	多良	佐賀縣南部にある郡邑	12C2, 13B1
タラタケ	垂井	岐阜縣西部にある郡邑	6A4, 7B1, 8C1
タライ	垂井	岐阜縣西部にある郡邑	6A4, 7B1, 8C1
タライカコ	多来加湖	樺太北部、敷香にある湖	16C1
タライカワ	多来加湖	樺太北部にある一湖	16C2
タラクトウ	多楽島	北海道根室支廳、東南部にある郡邑	15G1
タルマエダケ	樽前岳	北沢道釧路支廳、中部にある火山	15B4
タロコバン	大番開藩	徳島縣花菱郡北部の藩地	14C2
タンゴ	丹波	京都府北部、同縣管下の藩	2E4, 8B1
カンザワヤマ	丹波山	神奈川縣西部にある山	3B4, 6D4

タンスイ	派	水	臺灣臺北州西岸の港市	14C1
タンスイカワ	派	水	臺灣臺北州西部にある川	14C1, 14C2, 14 カット ⊕
タンダイサン	丹	大	山 同花港西南境にある山	14C3
タンノワ	淡	輪	大邱府西部にある郡邑	9B2
タンセン	譚	川	朝鮮咸鏡南道東北部沿岸の郡邑	17E2
タンバ	丹	波	京都府大田・兵庫縣一部、兩縣管下の瀨	2E4, 8B1, 9B1
タンバイチ	丹	波	市 奈良縣北部にある郡邑	8B2, 9B2
タンバコウチ	丹	波	高地 京都府中部一帯の高地	8B1
タンヨウ	譚	陽	朝鮮全羅南道北部にある郡邑	18C5
タンヨウ	丹	陽	朝鮮忠清北道北東部にある郡邑	18E4

チ・ジ(チ)

チイザン	智異	山	朝鮮慶尙南道西部にある山	17D5, 18D5
チガサキ	芝	崎	神奈川県南東部にある郡邑	3B3
チクゴ	竹	湖(日月湖)	臺灣台中州中部にある郡邑	14B3
チクゴ	筑	後	福岡縣南部、同縣管下の瀨	2C5, 12C2, 13B1
チクゴガワ	筑	後	川 佐賀縣東境にある川	12C2, 13B1
チクサカワ	千	種	川 兵庫縣西境附近の川	8A2, 10E2
チクセン	筑	前	福岡縣北部、同縣管下の瀨	2C5, 13B1
チクトウカク	竹	頭	角 臺灣高雄州西部にある郡邑	14B4
チクナン	竹	南	臺灣新竹州西部にある郡邑	14E2
チクフシマ	竹	生	島 渡賀縣琵琶湖にある島	7B1, 8C1
チクホウタンテン	筑	豊	炭田 福岡縣北部にある炭田	12C2, 13B1
チクラ	千	倉	千鳥縣南部にある郡邑	3B4
チクマガワ	千	曲	川 長野縣北部、信濃川の上流	3A2, 6C3
チシマレットウ	千	島	列島 日本列島東北方	111, 2 カット ⊕, 15 カット ⊕
チシマカイキウ	千	島	海峡 北海道千島群島最北端にある海峡	15 カット ⊕ G1
チタハントウ	知	多	半島 愛知縣中部にある半島	6A5, 7B2, 8C2
チチシマ	父	島	東京府小笠原群島北部にある島	3 カット ⊕ ⊙
チチブ	秩	父	地 埼玉縣西部、秩父盆地の中心郡邑	3B3
チチブホンチ	秩	父	地 埼玉縣西部の盆地	3B2
チシワ	千	々	石 長崎縣東南部、千々石縣東部沿岸の郡邑	13B2
チシワワン	千	々	石 長崎縣東南部にある瀨	12C3, 13B2
チズ	智	頭	島 長崎縣東南部、千代川上流にある郡邑	10E2
チトセ	千	歳	歳 北海道石狩支庁南端、江別川沿岸にある郡邑	15B4
チトセワン	千	歳	瀨 樺太大泊の南端にある瀨	16B4, 16 カット ⊕
チーフ	芝	宗	支 支那本部山東半島北部の開港場	17A2
チハヤ	千	早	大 大阪府東南部にある古戦場	8B2
チバケン	千	葉	縣 關東地方東南部	2H4, 3C3
チバシ	千	葉	市 千葉縣西部の都市、縣廳の所在地、[区] 42,000	3C3
チバフキン	千	葉	附近	3 カット ⊕
チブリシマ	知	多	島 島根縣隠岐島南部、島前にある島	10D2
チャチャ岳	北	海	道 道根室支廳、根室島北部にある火山	15G2, 15 カット ⊕ A4
チウオウホンセン	中央	本	線 東京市から甲府市を経て名古屋に至る線	20F4, 20 カット ⊕
チウゴクサンミク	中	國	山 嶺 中國地方を東西に走つてゐる山嶺	8B1, 10D2
チウゴクチホウ	中	國	地方 本州の中央	6
チウシュウ	忠	清	州 朝鮮忠清北道北部にある郡邑	18D4
チウセイナンドウ	忠	清	南道 朝鮮西南部の一道廳	2 カット ⊕, 17D4, 18D4
チウセイホクドウ	忠	清	北道 朝鮮東南部の一道廳	2 カット ⊕, 17D4, 18D4
チウセンシヨ	中	尊	寺 郡 栃木縣西北部、日光山中にある郡	3B2

チウソンシ	中	尊	寺 岩手縣南部平泉にある、藤原氏の菩提寺	3C4
チウレキ	中	裡	臺灣新竹州北部にある郡邑	14C2
チウウ	中	和	朝鮮平安南道南部にある郡邑	18B2
チウエン	長	淵	朝鮮黄海道西部にある郡邑	18B2
チウカイザン	馬	壽	山 山形縣北西部にある火山	5B3
チウコウ	長	興	朝鮮咸鏡南道南部にある鎮山	17D3
チウコウ	長	興	朝鮮全羅南道南部にある郡邑	18C6
チウザンカン	長	山	串 朝鮮黄海道西端の岬	17C3, 18A2
チウシ	統	子	千 千葉縣東北部、利根川口にある郡邑、無線電信局がある	3C3, 20G4
チウシュウ	潮	州	臺灣高雄州南部にあつた郡邑	14B4
チウシウ	長	城	朝鮮全羅南道北部にある郡邑	18C5
チウセイホ	長	生	浦 朝鮮慶尙南道東部にある郡邑・漁港	18F5
チウセン	朝	鮮	日本列島の西北方	1E5, 2A3, 2 カット ⊕
チウセン	朝	鮮	江原道北部にある郡邑	17E3, 18E2
チウセンカイキウ	朝鮮	海	峽 朝鮮半島南部にある海峡	1F4, 12B1, 17E3, 18F5
チウタン	長	淵	朝鮮京畿道北部にある郡邑	18C3
チウチン	鳥	致	院 朝鮮忠清南道東部にある郡邑	18D4
チウハクサンミク	長	白	山 嶺 朝鮮北境の山嶺	17E1
チウフ	布	調	布 東京市西南方の郡邑	3B3
チウフ	長	府	山口縣西部にある郡邑	10A3, 12C1
チウレン	長	連	朝鮮黄海道北西部にある郡邑	18B2
チクレイカイキウ	直	羅	海峡 支那遼東・山東の両半島の間	17A3
チリュウ	知	立	愛知縣西部にある郡邑	6B4, 7B1
チンアン	進	安	朝鮮全羅北道東部にある郡邑	18D5
チンカイ	嶺	海	朝鮮慶尙南道南部にある郡邑	17E5, 18E5
チンカイワン	嶺	海	島 朝鮮慶尙南道南部にある島	17E5, 18E5
チンセン	嶺	川	朝鮮忠清北道西北部にある郡邑	18D4
チントウ	珍	島	朝鮮全羅南道西南方にある島・郡邑	17D5, 18C6
チンナンボ	震	南	浦 朝鮮平安南道西南境にある郡邑・開港場	17C3, 18B2

ツ

ツウカ	通	化	滿洲奉天省の郡邑	17C2
ツウセン	通	川	朝鮮江原道北部にある郡邑	18D2
ツガルカイキウ	津	輕	海峡 本州と北海道本島との間	11H, 5C1, 15B5
ツガルハントウ	津	輕	半島 青森縣西部にある大半島	5B1
ツガルハイヤ	津	輕	平野 青森縣西部にある平野	5B2
ツキガタ	月	形	北海道空知支廳西南端、石狩川沿岸にある郡邑	15B3
ツキノセ	月	瀬	奈良縣東北部にある郡邑・名勝地	8C2, 9E2
ツキタカヤマ	次	高	山(シルピヤ山) 臺灣新竹州東南部にある山	14C1
ツキノキ	木	宮	城 熊本縣南部、阿武隈川下流に沿ふ郡邑	5B4
ツクシサンミク	筑	紫	山 嶺 九州北西部にある山嶺	12C2, 13B1
ツクシハイヤ	筑	紫	平野 佐賀縣東部一帯の平野	12C2, 13B1
ツクバサン	筑	波	山 茨城縣西部の山	3C2
ツクバセン	筑	波	線 茨城縣土浦・岩瀬間の線	20 カット ⊕
ツゲ	植	植	三重縣北部にある郡邑	6A3, 8C2
ツシ	津	市	三 三重縣北東部、伊勢海に臨める都市、縣廳の所在地、[区] 53,000	6A5, 7B2, 8C2
ツフキン	津	附	近	7 カット ⊕
ツシマ	津	島	愛知縣西部にある郡邑	6A4, 7B1, 8C1
ツシマ	對	馬	九州の西北方の島・國	3B4, 12F1, 17E3, 18F5
ツシマカイキウ	對	馬	海峡 九州の北西方、對馬と櫻岐との間	12F2, 17E5

ツズサキ	豆 酸 崎	長崎縣對馬の南方にある郡邑	12B1
ツ	津 田	大阪府東北部にある郡邑	9B2
ツ	津 田	廣島縣西端附近にある郡邑	10C1
ツ	津 田	香川縣東部にある郡邑	10E3, 11D2
ツチウラ	土 浦	茨城縣霞浦沿岸の郡邑・漁港	3C1
ツチザキミナト	土 崎 港	秋田縣雄物川口の港市	5B3, 5 カット ㊸
ツチヤマ	土 山	滋賀縣東部にある郡邑	8C2
ツナトリ	綱 取	岩手縣和賀川附近にある鎮山	5B3
ツノシマ	角 島	山口縣西北端にある島、無線電信局がある	10A3
ツバタ	津 輪	石川縣中部にある郡邑	6A3
ミヤザキ	津 屋 崎	福岡縣西北沿岸にある郡邑	12C2
ツヤマ	津 山	岡山縣東部、吉井川上流、津山盆地の中心郡邑	10D2
ツヤマホンチ	津 山 盆 地	岡山縣東部にある盆地	10D2
ツルオカシ	鶴 岡 市	山形縣西部の都市、庄内平野の中心地	5A4
ツルガ	鶴 賀	福井縣西部の郡邑・開港場	6 カット ㊸, 8C1
ツルガワン	鶴 賀 灣	福井縣西部の灣	6A4, 6 カット ㊸, 8C1
ツルギ	鶴 來	石川縣中部にある郡邑	6A3
ツルザキ	鶴 崎	大分縣東部にある郡邑	11A2, 12D2
ツルギヤマ	鶴 山	徳島縣南部、四國山脈の主峰	11D2
ツルミ	鶴 見	神奈川県西北部の郡邑	4
ツルミザキ	鶴 見 崎	大分縣東部	11B3, 12E3
ツルミダケ	鶴 見 嶽	大分縣西部にある火山	12D2
ツ	津 呂	高知縣東部にある郡邑	11D2
ツンドラ		樺太北部の凍野地方	16C1

テ

テイカトン	邸 家 屯	満洲奉天省西部の郡邑	17B1
テイセン	堤 川	朝鮮忠清北道北部にある郡邑	18F3
テウレトウ	天 賣 島	北海道留萌支廳北西方にある島	15B2
テシオ	天 鹽	北海道上川支廳北部にある一國	2 カット ㊸, 15C2, 16A5
テシオガワ	天 鹽 川	北海道留萌支廳北部にある川	15B1
テシオサンミク	天 鹽 山 脈	北海道留萌支廳東部にある山脈	5B2
テシオダケ	天 鹽 岳	北海道網走支廳西部にある山	15D4
テカイサン	鐵 岳 山	兵庫縣南部にある古戦場	9B2, 9 カット ㊸
テツケン	鐵 原	朝鮮江原道西北部にある郡邑	17D3, 18D7
テツコナサン	鐵 結 山	兵庫縣東北端にある山	8A1
テツレイ	鐵 嶺	満洲奉天省北部の郡邑	17B1
テツレイ	鐵 嶺	朝鮮江原道北部にある峠	18D2
テトリカワ	手 取 川	石川縣南部にある川	6A3
テラドマリ	寺 泊	新潟縣中部、日本海沿岸の郡邑	6C2
テウキウリウ	出 羽 丘 陵	奥羽地方西部を南北に縦走する山脈	5B2
テンアン	天 安	朝鮮忠清南道北部にある郡邑	18D1
テンジン	天 神	兵庫縣南部、東條川上流の郡邑	9B2
テンノウサン	天 王 山	京都府西南端にある古戦場	8B2, 9B2
テンドウ	天 道	福岡縣南部にある郡邑	13B1
テンドウ	天 童	山形縣東部にある古戦場	5B4
テンバイザン	天 拜 山	福岡縣西部にある鎮山	12C2
テンモクザン	天 目 山	山形縣東部にある古戦場	6C2
テンリウガワ	天 龍 川	静岡県西部にある川	6B4
テンリウキウ	天 龍 峽	長野縣南部、天龍川沿岸の名勝	6B4

ト

トウイ	頭 尾	臺灣臺北州東部沿岸にある郡邑	14C2
トイザキ	都 井 崎	宮崎縣東部	12D4
トウエン	桃 園	臺灣新竹州北部にある郡邑	14C1
トウガイカン	冬 外 串	朝鮮慶尙北道東岸の脚	17F4
トウカイドウホンセン	東 海 道 本 線	東京市から名古屋市を経て神戸市に至る線	20F4, 21 カット ㊸・㊹
トウカマチ	十 日 町	新潟縣中部信濃川沿岸の郡邑	6C2
トウカツタ	遼 刈 田	宮崎縣西部にある温泉地	5B4
トウキウフ	東 京 府	關東地方西南部、伊豆七島、小笠原諸島を含む	2G1, 2 カット ㊸, 3B3, 6C2
トウキウシ	東 京 市	東京府東部、大日本帝國首都・府廳所在地、区別	2, 090, 000 3B3, 4, 20F4
トウキウシフキン	東京市附近		4
トウキウワン	東 京 灣	關東地方南部、房總・三浦兩半島に覆された灣	3B3
トウコウ	東 港	臺灣高雄州南部、下淡水溪口にある郡邑	14B1
トウコウ	東 江	朝鮮慶尙南道中部にある川	18E5
ドウゴ	島 後	鳥取縣雲崎島北部の鎮	10D1
ドウゴ	道 後	愛媛縣北部、松山市の東北方にある温泉地	11B2
ドウゴザン	道 後 山	廣島縣東北端にある山	10D2
トウゴウイケ	東 郷 池	鳥取縣北岸にある湖	10D2
トウザンガワ	銅 山 川	愛媛縣東部にある川、吉野川の支流	11C2
トウシュウ	登 州	支那本部山東半島北部にある郡邑	17A4
トウセキ	東 石	臺灣臺南州西部沿岸にある特別開港場	14B3
トウゼン	島 前	鳥取縣雲崎島南部	10D1
トウシトウ	答 志 島	三重縣志摩半島北方海上にある島	6A5, 8C2
トウシウガワ	東 條 川	兵庫縣南部、加古川の支流	9B2
トウチウガワラ	道 場 川 原	兵庫縣南部にある郡邑	9B2
トウシウクウ	東 照 宮	栃木縣西部日光町、徳川家康の聖廟	5B2
トウシンホウ	東 尋 坊	福井縣北部、九頭龍川口にある奇勝	6A3
トオトウミ	遼 江	静岡県西部、同縣管下の一國	2G1, 6B5
トオトウミナダ	遼 江 灘	静岡県南端海上	6B5, 7C2
トオノ	遼 野	岩手縣東部の郡邑	5C3
トウブセン	東 武 線	東京市から群馬縣伊勢崎に至る線	20 カット ㊸
トウブチコ	遼 西 嶺	樺太大泊東部半島にある湖	16C4
トウブナイモウコ	東 部 内 蒙 古	支那の北部	1C2
トウホクサンミク	東 北 山 脈	樺太北東部にある山脈	16C1
トウホクホンセン	東 北 本 線	東京市から福島市・仙台市を経て青森市に至る線	20G2, 20 カット ㊸
ト	洞 爺 湖	臺灣臺北州東部沿岸	14C2
トウヤコ	洞 爺 湖	北海道釧路支廳西部にある湖	15A4
トウライ	東 萊	朝鮮慶尙南道東南部の郡邑・温泉地	17E5, 18F5
トカクシヤマ	戸 隠 山	長野縣北部にある山	6E3
トカチダケ	十 勝 岳	北海道河西支廳北西端にある火山	15C3
トカチガワ	十 勝 川	北海道河西支廳中部にある川	15D4
トカチヘイヤ	十 勝 平 野	北海道河西支廳南部	15D1
トカツツ	壱 志 塚	臺灣臺中州西部、大肚溪口にある郡邑	14B2
トカラシトウ	吐 橋 半 島	鹿児島縣南部の諸島	12 カット ㊸・㊹
トキツ	土 岐 津	岐阜縣東部にある郡邑	6B1
トキツ	時 津	長崎縣大村郡北部沿岸にある郡邑	12E3, 13A2
トクシマケン	徳 島 縣	西端東部	2E5, 8A3, 11D2
トクシマシ	徳 島 市	徳島縣東部の都市、縣廳所在地、区別	75, 000 8A2, 11D1, 11 カット ㊸, 20D4

トクシマフキン	徳島附近	11 カット ㊦
トクシマホンセン	徳島本線 徳島市・池田間の線	20D5
トクノシマ	徳之島 徳島県大島西方の島	12 カット ㊦
トクヤマ	徳山 山口縣東南岸にある郡・開港場	10B3, 11A1
トクヤマウツ	徳山 山口縣東南岸にある島	10B4, 11A2
トクリジ	徳利寺 滋賀県天守閣東半島中部の郡・古戦場	17A3
トコウチ	戸河内 廣島縣西部、大田川上流にある郡	19C3
トコロ	常呂 北海道網走支廳中部、常呂川口にある郡	15E2
トコロガワ	常呂川 北海道網走支廳中部にある川	15E2
トコロザワ	所澤 埼玉縣西部の郡、陸軍飛行場	3B3
トコナメ	常津 愛知縣知多半島西岸の郡	6A5, 8C2
トサ	土佐 高知縣全部、同縣管下の島	2D5, 10B4, 11C2
トサワン	土佐 四國南岸	11C2
トシベツガワ	利別川 北海道河支廳東部、十勝川の上流	15D4
トス	橋 佐賀縣東部にある郡	13B1, 20B5
トチオ	新尾 新潟縣中部の郡	5A5, 6D2
トチギケン	栃木縣 關東地方北部	2G3, 3B2, 5B6
トチノキトウゲ	種木峠 福井縣南境の峠	6A4, 8C1
トツカワ	十津川 奈良縣南部にある川、熊野川の上流	8B2
トトリケン	鳥取縣 中國地方東北部	2E4, 8A1, 10D2
トトリシ	鳥取市 鳥取縣東北部、賀露川下流に臨める都市、縣廳所在地、 <u>区</u> 35,000	8A1, 10E2
トドロ	土土呂 宮崎縣東部にある郡	11A3, 12D3
トナン	斗南 臺灣臺南州北部にある郡	14B3
トネカワ	利根川 關東平野を潤して太平洋に注ぐ、關東第一の大河	3B2, 3C2, 5A6
トノショウ	土ノ庄 香川縣小豆島西部にある郡	10C3
トノミ	富海 山口縣東南岸にある郡	10B3, 11A1
トバ	鳥羽 三重縣志摩半島東北端にある郡・漁港	6A5, 7B2, 8C1
トバセシマ	船島 熊本縣西部の郡	13B2
トバタシ	戸畑市 福岡縣北部にある都市	10A4, 12C2, 13B1
トヒ	土肥 靜岡縣伊豆半島西岸にある郡	6B5
トビシマ	飛鳥 秋田縣西南方の小島	5A3
トベ	砥部 愛媛縣西部にある郡	11B1
トマコマイ	苫小牧 北海道釧路支廳中部沿岸にある郡	15B4
トママエ	苫前 北海道釧路支廳西岸にある郡	15B2
トマリ	泊 富山縣東部の郡	6B3
トマリオル	泊居 樺太中部にある支廳	20 カット ㊦, 16B2
トマリオル	泊居 樺太西部、泊居支廳所在地	16A3
トマンコウ	豆津江(豆門江) 朝鮮東北境にある川	17F1
トミエ	富江 長崎縣五島にある郡	12A3
トミオカ	富岡 群馬縣澁川沿岸の郡	3A2
トミオカ	富岡 福島縣東岸にある郡、磐城無線電信局受信所がある	5C3
トミオカ	富岡 徳島縣東部にある郡	8A3, 11D2
トモ	稱 広島縣南部沿岸の郡	10E3, 11C1
トモガシマ	友ヶ島 和歌山縣西北境海上にある島	5B2, 9B2
トモベ	友部 茨城縣東部にある郡	3C2
トヤマケン	富山縣 中道地方西北部	2F3, 6B3
トヤマシ	富山市 富山縣北部、神通川に跨る都市、縣廳所在地、 <u>区</u> 67,000	6B3
トヤマウツ	富山 富山縣北方、使登半島に現れた島	6B3
トヤマハイヤ	富山 富山縣中部にある平野	6B3
トヨオカ	豊岡 兵庫縣北部、朝来川沿岸にある郡	8A1, 10E2
トヨオカ	豊岡 大分縣東部にある郡	12D2
トヨカワ	豊川 秋田縣秋田油田の一	5B3

トヨカワ	豊川 愛知縣東南部にある川及び同川に沿うた郡	6B5, 7C2
トヨシナ	豊科 長野縣西部にある郡	6B3
トヨシマ	豊島 香川縣北部にある島	10E3, 11D1
トヨハシ	豊橋市 愛知縣東南部にある都市	6B5, 7C2
トヨハラ	豊原 臺灣臺中州北部にある郡	14E2
トヨハラ	豊原 樺太東部の郡、樺太廳の所在地	16B4, 19 カット ㊦
トヨハラフキン	豊原附近	16 カット ㊦
トヨハラ	豊原 樺太南部にある支廳	2 カット ㊦, 16B3
トヨヒラ	豊平 北海道石狩支廳中部にある郡	15B3
トヨマ	豊米 宮城縣北上川に沿うた郡	5C4
トラク	南洋諸島委任統治區域南部の支廳	19C3
トラク島	南洋諸島委任統治區域南部の島、トラク支廳所在地	19C4, 19 カット ㊦
トリイトウゲ	鳥居峠 長野縣西部にある峠	6B4
トリガクヒサキ	鳥ヶ首峠 新潟縣西部、日本海沿岸にある峠	6C2
トリシマ	鳥島 沖縄縣北方にある島	12 カット ㊦, 13
トリテ	取手 茨城縣南部の郡	3C3
トドロハチウ	毒八丁 三重縣南部、北山川沿岸の跡地	8B3
トワタコ	十和田湖 青森・秋田兩縣東端にある湖、湖の周囲で知らる	5B2
トンダ	富田 大阪市東北方にある郡	9B2
トンダバヤシ	富田林 大阪府東南方にある郡	9B2, 9B2
トンナイ	富内 樺太大泊支廳東部の郡	16C4
トンナイコ	富内 樺太大泊支廳東部にある郡	16C4
トンバラ	朝原 鳥根縣東部、神門川上流にある郡	10C2
トンベツ	朝別 北海道北見東北岸にある郡	15C1, 16B5

ナ

ナイグウ	内宮 三重縣宇治山田市、祭神天照大神	7B1, 7 カット ㊦, 8C2
ナイブチガワ	内浦川 樺太南部の川、オホ1ツク湖に注ぐ	16B3
ナイモウコ	内蒙古 支那北部	17B1
ナウル島	大洋洲中部、英領委任統治地の島	19D5
ナエバサン	苗場山 新潟縣南境にある火山	3A2, 6C3
ナエキ	苗木 岐阜縣東部にある郡	6B4
ナオエツ	直江津 新潟縣西部にある郡	6C2, 20F3
ナオシマ	直島 香川縣北部にある島	11C1
ナガイ	長井 山形縣東部、最上川上流にある郡	5B4
ナカウミ	中海 鳥根縣東部、島根半島に現れた島	10D2
ナガオカシ	長岡市 新潟縣中部、信濃川沿岸にある郡	5A5, 6C2
ナカガワ	中川 東京市の東方を東京灣に注ぐ川	3B3, 4
ナカガワ	能珂川 茨城縣中部、太平洋に注ぐ川	3C2, 5B6
ナカガワ	能賀川 徳島縣南部にある川	8A3
ナカガワ	能珂川 福岡縣西部、博多灣に注ぐ川	12 カット ㊦, 13B1
ナカクスク	中城 沖縄縣沖繩島東南部、中城郷にある郡	12 カット ㊦
ナカクスクワン	中城郷 沖縄縣沖繩島東部にある郷	12 カット ㊦
ナガクテ	長久手 愛知縣西部にある古戦場	6B4, 7C1
ナカコシキ	中島 鹿児島縣西方、熊島北方にある島・郡	12B4
ナガサカ	長坂 岩手縣南部にある郡	5C4
ナガサケン	長崎縣 九州北西部	2F5, 12E3, 13A1, 17E5, 18F6
ナガサキシ	長崎市 長崎縣西端半島にある都市、那波島・縣廳・控訴院所在地、 <u>区</u> 189,000	12E3, 13A2, 13 カット ㊦, 20A5
ナガサキフキン	長崎附近	13 カット ㊦
ナガサキホンセン	長崎本線 佐賀縣鳥栖・長崎市間の線	20B5

ナンコタイザン 南 郡 大山 豊後北州東南端にある山14C2
 ナンシ 南 郡 梓 豊後高州西部にある郡邑14B4
 ナンシケンケイ 南 郡 梓 豊後高州西部にある川14B3
 ナンシウ 南 郡 庄 豊後新竹州中部にある郡邑14C2
 ナンセイサキ 南 郡 庄 豊後高州南部にある郡邑14B5
 ナンタイザン 南 郡 山 新木郡西部にある山3B2
 ナントウ 南 郡 山 豊後高州中部にある郡邑14B3
 ナンブ 南 郡 山 豊後高州南部にある郡邑6C4
 ナンヨウシトウ 南 郡 山 日本委任統治区域の諸島2カット ④, 19

ニ

ニイガタケン 新 島 郡 中部地方西北部2G3, 3A1, 5A5, 6D1, 6カット ①
 ニイガタシ 新 島 市 新島郡信濃川口にある、縣廳所在地、開港場、人口109,0005F3, 6D2, 6カット ②
 ニヒガタフケン 新 島 郡 近 郊6カット ③
 ニイカフガワ 新 島 郡 北 海道浦河支廳中部の川15C4
 ニイカフボクシウ 新 島 郡 北 海道浦河支廳中部、新島川流域の宮内省牧場15C4
 ニイタカヤマ 新 島 郡 山 豊後高州東南端、本邦最高の山、海拔3,950メートル10B3
 ニイダケ 新 島 郡 山 豊後高州南部、口永良部島にある火山12C5
 ニイツ 新 島 郡 津 新島郡北部の郡邑、石油の産地5A5, 6D2, 20F3
 ニイハマ 新 島 郡 津 豊後高州北部にある郡邑10D1
 ニイホ 新 島 郡 津 新島郡中部にある郡邑4C1
 ニヨドガワ 新 島 郡 津 高知郡中部にある川11C1
 ニシウラミサキ 新 島 郡 津 高知郡南部にある郡邑13B1
 ニシオ 新 島 郡 津 豊後高州南部、矢作川沿岸にある郡邑6B5
 ニシカバトサンミク 新 島 郡 津 豊後高州西部を縦走する山脈16B1
 ニシカワ 新 島 郡 津 新木郡北部阿賀川沿岸の郡邑3C2
 ニシザワ 新 島 郡 津 新木郡北部にある郡邑3B2
 ニシソノギハントウ 新 島 郡 津 長門郡西部にある半島12B3, 13A1
 ニシチウセンワン 新 島 郡 津 朝鮮平安南道西方の島17C3, 18B1
 ニシトモチ 新 島 郡 津 熊本郡中部、豊川沿岸にある郡邑1C3
 ニシナスノ 新 島 郡 津 新木郡北部にある郡邑3B2
 ニシノウミ 新 島 郡 津 山梨郡南部、富士山麓にある郡邑6C4, 6カット ②
 ニシノオモチ 新 島 郡 津 豊後高州西部、島前にある島10C1
 ニシノシマ 新 島 郡 津 島根郡隠岐島、島前にある島10C1
 ニシノトロミサキ 新 島 郡 津 豊後高州西部の南端16C1
 ニシノミシマ 新 島 郡 津 豊後高州南部にある島10C3, 11B1
 ニシノミヤ 新 島 郡 津 兵衛郡南部にある郡邑8B2, 9B2
 ニシビツガワ 新 島 郡 津 豊後高州西部、庄内川沿岸の郡邑7B1
 ニシベツガワ 新 島 郡 津 北海道根室支廳東南部の川15F3
 ニシヤマ 新 島 郡 津 新島郡中部の郡邑、石油の産地6C2, 7C2
 ニシウコウ 新 島 郡 津 豊後高州西南端沿岸の郡邑14B3
 ニッコウ 新 島 郡 津 新木郡西部にある郡邑3B2
 ニボウホンセン 新 島 郡 津 小倉市から大分市・宮崎市を経て豊後高州吉松に至る線20F5
 ニボンカイ 新 島 郡 津 日本列島本州の西部1G3, 2F2, 5A2
 ニボンカイコウ 新 島 郡 津 千島諸島東方、深度8,513米11L2
 ニホンバシ 新 島 郡 津 東京都東京市中央の一區、全国各街道の元標4
 ニホンマツ 新 島 郡 津 山梨郡阿武隈川沿岸の郡邑5B3
 ニマ 新 島 郡 津 島根郡西部の郡邑10C2
 ニウ 新 島 郡 津 三重郡東部、磯田川沿岸にある郡邑7B2
 ニウカレドニア島 新 島 郡 津 大分州の東部、佛頭島1D7
 ニウドウサキ 新 島 郡 津 秋田郡男鹿半島北西部5A2, 5カット ②

ニイリンジ 新 島 郡 津 奈良郡中部、吉野山の麓9D2
 ニラヤマ 新 島 郡 津 山梨郡阿武隈川沿岸にある郡邑3A3, 6C4
 ニラサキ 新 島 郡 津 山梨郡西部、釜無川沿岸の郡邑3A3, 6C4
 ニリン 新 島 郡 津 豊後高州西南端にある郡邑14B3

ヌ

ヌタクカムシユベ(アサヒダケ) 新 島 郡 津 北海道上川支廳東部にある山15C3
 ヌノビキタキ 新 島 郡 津 神戸市の東北部にある島9カット ③
 ヌマシリ 新 島 郡 津 福島郡北部の郡邑5B5
 ヌマタ 新 島 郡 津 群馬郡中部の郡邑3B2
 ヌマズシ 新 島 郡 津 群馬郡東部、駿河川に位する都市3A3, 6C1, 6カット ②

ネ

ネイヘン 新 島 郡 津 朝鮮平安北道南部にある郡邑17C3
 ネオダニ 新 島 郡 津 岐阜郡西部、濃美地帯に因る郡邑に有名7B1
 ネザメノトコ 新 島 郡 津 長野郡西部にある、木曾川沿岸の名勝6B4
 ネズガセキ 新 島 郡 津 山形郡西部、日本海岸にある郡邑5A1, 6D1
 ネズガセキシ 新 島 郡 津 山形郡西部にある郡邑、奥羽三關門の一5A1
 ネビカワ 新 島 郡 津 岐阜郡西部にある川6A4
 ネムロ 新 島 郡 津 北海道東部にある郡及一支廳2カット ②, 15D3, 15F2
 ネムロ 新 島 郡 津 同 根室支廳南部にある郡邑・開港場15F3, 20カット ③, 19
 ネムロカイキョウ 新 島 郡 津 北海道東部と隠岐島との間15F2
 ネムロホンセン 新 島 郡 津 北海道根室支廳東部の島20カット ③, 19
 ネムロワン 新 島 郡 津 北海道根室支廳東部の島15F3

ノ

ノウ 新 島 郡 津 新島郡西部、日本海岸にある郡邑6B5
 ノウカタ 新 島 郡 津 福島郡北部、遠賀川沿岸にある郡邑、筑紫栗田の中心地12C2, 13B1
 ノウゴウハクサン 新 島 郡 津 岐阜郡西部にある山6A1, 8C1
 ノウビヘイヤ 新 島 郡 津 豊後高州西部、岐阜郡東部の両間にある平野6A1, 7B1
 ノガミ 新 島 郡 津 和歌山郡西部、野上川沿岸にある郡邑8B1, 9B2
 ノガミカワ 新 島 郡 津 和歌山郡西部にある川9B2
 ノコギリヤマ 新 島 郡 津 千葉郡西部にある山5B3
 ノサワ 新 島 郡 津 長野郡東部、千曲川上流にある郡邑5A2, 6C3
 ノザワ 新 島 郡 津 福島郡西部、阿賀川流域にある郡邑5A3
 ノジリコ 新 島 郡 津 長野郡北部にある郡邑6C3
 ノシロガワ 新 島 郡 津 能代川(米代川) 秋田郡北部、日本海に注ぐ川5B2
 ノシロコウ 新 島 郡 津 秋田郡北西部にある港5B2
 ノシロヘイヤ 新 島 郡 津 秋田郡北西部の平野5B2
 ノダ 新 島 郡 津 千葉郡北西部にある郡邑5B3
 ノダ 新 島 郡 津 樺太中部西岸の郡邑16A3, 20カット ③, C1
 ノダサムタケ 新 島 郡 津 樺太中部の山16B3
 ノスケウシ 新 島 郡 津 北海道根室支廳東部、常呂川沿岸にある郡邑15D4
 ノスケガサキ 新 島 郡 津 北海道根室支廳中部15F3
 ノスケサイドウ 新 島 郡 津 北海道根室支廳東部の島15F3

ノシブ	網	北布道北西端にある網	15B1
ノシブミサキ	網	北布道根室支廳東南部の網	15F3
ノト	能	石川縣北部、能登半島、同縣管下の島	2F3, 6A2
ノトシマ	能	石川縣能登半島東南部、七尾灣内にある島	6B2
ノトロコ	能	北海道網走支廳東部の網	15E2
ノトロハントウ	能	能登半島	16B4
ノベオカ	能	宮崎縣北部、五箇瀬川口にある古戦場	11A3, 12D3
ノヘシ	野	青森縣東部、下北半島の郡邑	5C2, 15B5
ノヘシワン	野	青森縣陸奥郡内	5C2
ノホノ	能	三重縣北部にある集落	6A5, 7B2, 8C2
ノホリベツ	登	北海道釧路支廳西南端沿岸にある郡邑・温泉地	15B4
ノホリベツダケ	登	北海道釧路支廳西部にある火山	15B4
ノマ	野	鹿児島縣種子島中部の郡邑	12C3
ノマザキ	野	鹿児島縣薩摩半島西部	12C4
ノモ	野	長崎縣西彼杵半島南端にある郡邑	13A2
ノモザキ	野	長崎縣西彼杵半島にある町	12E2, 13A2
ノリクラダケ	能	長野縣西端にある山	6E3

ハ・バ

ハイキ	早	岐阜縣中部にある郡邑	12B2, 13A1
ハイキセト	早	長崎縣西彼杵半島の東北方	13A1
ハイヌヅカ	羽	福岡縣南部にある郡邑	17E1
ハイバラ	原	奈良縣東北部、宇陀川流域に流うた郡邑	9B2
ハカタ	博	福岡市の東北方の郡邑・開港場	12カット②
ハカタワン	博	福岡縣西部にある町	12C2, 12カット②, 13B1
ハギ	萩	山口縣中部、阿武川口にある郡邑	10B2
ハギハラ	萩	岐阜縣中部、益田川沿岸にある郡邑	6B1, 7B1
ハクサトウ	白	愛媛縣喜多郡、郡部諸島北部にある島	11A2
ハクサン	白	石川縣東南端にある白山	6A3
ハクチョウ	白	岐阜縣西部、長良川上流にある郡邑	6A4, 8C1
ハクトウサン	白	朝鮮咸鏡南道北境にある山	17E1
ハクヒ	羽	石川縣中部にある郡邑	6A3
ハクホウ	白	石川縣南部、手取川上流の郡邑	6A3
ハクレイトウ	白	朝鮮黄海道西方にある島	17C4, 18A3
ハグロサン	羽	山形縣北部の名勝	6A4
ハコザキ	箱	福井縣、福井市の東北方の郡邑、特産品がある	12カット②, 13B1
ハコダテシ	函	北海道渡島支廳南部、開港場、支廳所在地、人口164,000	5B1, 15A5, 15カット②, 20カット⑥, 13B1
ハコダテホンセン	函	函館市・旭川市間の線	20カット⑥, 13B1
ハコダテワン	函	北海道西南部、函館市を隔す島	5B1, 15カット②
ハコネ	箱	神奈川県西南端にある郡邑	3B2
ハコネヤマ	箱	神奈川県西南端にある郡邑	3B2
ハシキサキ	俣	新潟縣佐渡島北端	6C1
ハシマ	端	長崎縣南西部にある島、鹿児島田の一	13A2
ハシモト	橋	和歌山縣伊弉利川沿岸にある郡邑	8B2, 9B2
ハシ	橋	徳島縣南部の海峡	14B5
ハスイケ	池	佐賀縣東南部にある郡邑、支廳所在地、人口42,000	4B1
ハセ	初	奈良縣北部にあひ郡邑	8B1, 9B2
バソクレイ	馬	朝鮮咸鏡南道南部にある峠	18D1
バソクレイサン	馬	馬島山脈、朝鮮黄海道東境にある山脈	18C2
ハタノ	畑	神奈川縣中部にある郡邑	3B3, 6D1

ハチウオシ	八	王子市、東京府西北部にある郡邑	5B1
ハチマン	八	徳島縣佐田郡南方にある郡邑	6A4, 7B1, 8C1
ハチロウガタ	八	秋田縣西部の郡	5B2, 5カット②
ハコウダサン	八	八甲田山(ヤッコウダサン)、青森縣中部の火山	5B2
ハツシマ	初	静岡県伊豆半島東部海上にある島	1B1, 6D4
ハッポンギ	八	本木、佐賀縣南部にある郡邑	13B1
ハチノウジマ	八	丈島、東京府伊豆七島の南端にある島	1H3, 3カット①-③
ハチジウフジ	八	丈富士、伊豆七島八丈島にある火山	3カット③
ハチノヘ	八	戸、青森縣西南部、馬淵川に沿うた郡邑	5C2
ハッセイ	八	巻、秋田縣北部西岸近くにある鎮	5B2
ハセンザン	八	仙山、徳島縣中州東北部にある山	14C2
ハナオカ	花	岡、秋田縣東部にある鎮	5B2
ハナサキ	花	咲、北海道根室支廳東南部にある郡邑	15F3
ハナマキ	花	巻、岩手縣北上川流域にある郡邑、附近には温泉が多い	5C3
ハナワ	花	輪、秋田縣北部、能代川上流にある郡邑	5B2
ハニウガワ	馬	入川(相模川)、神奈川県中部、相模灣に注ぐ川	3B3, 6D4
ハニフ	羽	生、埼玉縣北部の郡邑	5B2
ハネ	根	波、島根縣中部、日本海岸にある郡邑	10C2
ハハシマ	母	島、東京府小笠原島南部、同府管下の島	3カット①-③
ハブ	被	浮、東京府伊豆大島にある港市	5B1, 6D5
バフア(ニューギニア)島	大	洋州西部、英・蘭二國と南洋との委任統治地	19B5
ハホロ	瀬	候、北海道釧路支廳西岸の郡邑	15B2
ハマサカ	落	坂、兵庫縣西北部にある郡邑	8A1, 10E2
ハマザキ	落	崎、佐賀縣北部、唐津灣沿岸にある郡邑	12C2, 13B1
ハマシマ	落	島、三重縣志摩半島南部、英彦山にある郡邑	7B2, 8C2
ハマダ	落	用、島根縣西北部の郡邑・開港場	10C3
ハマテラ	落	寺、大阪府西部、堺市の西南方にある公園	5B2, 9B2
ハマナカ	落	中、北海道釧路支廳南部、釧路灣沿岸の郡邑	15F3
ハマナカワン	落	中、島、北海道釧路、東南部にある島	15F3
ハマナコ	落	名、島、静岡県西部にある島	6B5, 7C2
ハママシケ	落	益、北海道石狩支廳北部沿岸にある郡邑	15B3
ハママツシ	落	松、市、静岡県西部にある郡邑	6B5
ハヤカワ	川	山梨縣西部にある、富士川の支流	6C4
ハヤサキカイキウ	早	岐海峽、九州西部、島原半島と天草島との間	12C3, 13B2
ハヤシノ	林	野、岡山縣東部、吉井川沿岸にある郡邑	10E3
ハヤチネサン	早	池、岩手縣南部の山	5C3
バヨウトウ	馬	島、朝鮮咸鏡南道東部沿岸にある島	17E3
ハラ	原	郡、静岡県東部、沼津市の西方にある郡邑	6C4
バラオ		南洋諸島委任統治区域内の一支廳	12カット②, 19A3, 19カット⑤
バラオ諸島		南洋諸島委任統治区域西南端	19A4, 19カット⑤
バラオ島		南洋諸島委任統治区域バラオ諸島北部	19A4, 19カット⑤
バラシムルシマ	幌	島、北海道千島北部、無線電信局がある	15カット③, 6C1
ハラノマチ	原	町、福島縣東北部、磐城無線電信局發信所がある	5B5
ハリオシマ	針	尾、長崎縣西彼杵半島東北方の島	13A1
ハリキトウゲ	針	木、島根縣東部にある峠	6E3
ハリマ	播	磨、兵庫縣南部、同縣管下の島	2E1, 8A1, 9B2, 9カット①, 10E2
ハリマナダ	播	磨、島根縣南部海上	8A2, 10E3, 11D1
ハリマヘイヤ	播	磨、平野、兵庫縣南部にある平野	9B2
ハルナサン	原	名、山(徳名富士)、群馬縣中部にある山	3A2
ハワイ諸島		大洋州東北部、米領	19H2
ハワイ島		同	19H3
ハンエツニシセン	磐	越西線、郡山市から新潟縣新津に至る線	20G3
ハンエツヒガシセン	磐	越東線、郡山市から平に至る線	20G3

パンカイレイ 落 界 嶺 磐梯山中州東部の麓地.....14C3
 パンゲ 坂 下 福島県西部の郡邑.....5A5
 ハンタ 半 田 福島県南部にある嶺山.....5B5
 ハンタ 半 田 愛知縣知多半島東部にある郡邑.....6A5, 7B2
 パンダイサン 姓 種 山 福島県中部の山.....5B5
 パンタン 萬 丹 磐梯高嶺州南部, 下淡水溪沿岸にある郡邑.....14B4
 パンドウ 坂 東 福島県東北部にある郡邑.....11D4
 パンチカイ 著 地 界 磐梯東部中部.....14B4
 ハンノウ 飯 能 埼玉縣南部の郡邑.....3E3

ヒ ビ

ヒ イ 比 井 和歌山縣西部, 日御崎附近にある郡邑.....8B3
 ヒイガワ 斐伊川(駿川) 鳥取縣東部, 宍道川に注ぐ川.....10C3
 ヒウチダケ 蟹 岳 福島縣西端に近い山.....3B3, 5A6
 ヒウチナダ 蟹 淵 西國の北部.....10C3, 11C1
 ヒエイサン 比叡山(叡山) 京都府南端にある山.....7A1, 8B1, 9B1
 ビエイ 美 瑛 北海道上川支廳西南部の郡邑.....10C3
 ヒオキ 日 置 山口縣西北部にある郡邑.....10B3
 ヒカタマチ 日 方 町 和歌山縣西北沿岸の郡邑.....8B1, 8カット, 9B1, 11E1
 ヒガシアリエ 東 有 江 長崎縣島原半島東部にある郡邑.....13B1
 ヒガシイワセ 茶 岩 瀨 富山縣中部神通川口ある, 富山麓に臨む郡邑.....6B3
 ヒガシシナカイ 東 支 郎 海 琉球諸島の西方.....14C3
 ヒガシシナテツドウ 東 支 郎 海 道 瀬洲北部の嶺.....20カット, 21C1
 ヒガシシレトル 東 取 椋 太 中 部 東 岸 の 郡 邑16B1
 ヒガシチウセンワン 東 朝 鮮 嶺 朝鮮咸鏡南道東方の嶺.....17E2, 18E1
 ヒガシネ 東 根 山形縣東部の郡邑.....5B1
 ヒガシノミシマ 東 能 美 島 廣島縣廣島島内.....10C3, 11B1
 ヒガシマツラハントウ 東 松 浦 半 島 佐賀縣西北部の半島.....12B1, 15A1
 ヒガシヤマ 東 山 福島縣若松市東方にある温泉地.....5A5
 ヒガシヤマ 東 山 京都市の東部.....9カット, 9
 ヒキ 日 置 和歌山縣南西岸, 日置川口にある郡邑.....8B3
 ヒキカワ 日 置 川 和歌山縣南西部にある川.....8B3
 ヒキントウ 飛 鳥 島 朝鮮全羅南道西方にある島.....18B6
 ヒクニ 美 羅 北海道後志支廳北部にある郡邑.....15A3
 ヒケタ 引 田 香川縣東部にある郡邑.....11D1
 ヒゴ 肥 後 熊本縣管下の嶺.....2C5, 12C3, 13B1
 ヒコネ 彦 根 波賀縣長門郡東岸にある名邑.....7B1, 8C1
 ヒコサン 英 彦 山 福岡縣東端にある火山.....12C2, 13B1
 ヒコシマ 彦 島 山口縣下關海峡にある島.....13B1
 ヒコヤマ 彦 山 福岡縣東部にある郡邑.....13B1
 ヒサイ 久 居 三重縣東部にある郡邑.....6A5, 7B1, 8C2
 ヒサイチ 日 三 市 秋田縣中部にある嶺山.....5B3
 ヒサカシマ 久 賀 島 長崎縣五島中部の島.....12A3
 ヒサワ 日 佐 和 徳島縣東部, 八坂八重沿岸にある郡邑.....8A3, 11D2
 ヒヤリ山 北 海 道 上 川 支 廳 東 北 境 に 在 る 山15C2
 ヒジョリ 折 折 山形縣中部にある温泉地.....5B1
 ヒシカワ 川 愛媛縣南西部にある川.....11E2
 ビスマルク諸島 大洋洲西部, オーストラリア委任統治地.....19C5
 ヒゼン 肥 前 九州北西部, 佐賀・長崎の兩縣管下の嶺.....2C5, 12C2, 13A1
 ビゼン 備 前 岡山縣東部, 同縣管下の嶺.....2E4, 8A2, 10E2
 ヒタチ 日 立 茨城縣東部にある嶺山.....3C2

ヒタチ 常 陸 茨城縣大塚, 同縣管下の嶺.....5B5
 ヒダ 碓 田 大分縣北西境, 山崎川沿岸の郡邑.....12E2, 13C1
 ヒダ 日 田 大分縣西部, 日田盆地の郡邑.....13C2
 ヒダホンチ 日 田 基 地 大分縣西部にある盆地.....12D2
 ヒダカ 日 高 北海道浦河支廳内の嶺.....2カット, 15C1
 ヒダカガワ 日 高 川 和歌山縣中部にある川.....5B3
 ヒダカサンミツ 日 高 山 脈 北海道南部にある山脈.....15C1
 ヒダ 飛 騨 岐阜縣北部, 同縣管下の嶺.....2F3, 6B1
 ヒダカワ 飛 騨 川 岐阜縣中部を流れ, 伊勢海に注ぐ川.....6B1, 7C1
 ヒダコウチ 飛 騨 高 地 岐阜縣北部.....6B3
 ヒダサンミツ 飛 騨 山 脈 中部地方, 中部を縦走する山脈, 稱別北日本アルプス.....6B3
 ビチュウ 備 中 岡山縣西部, 同縣管下の郡邑.....2D1, 10D3
 ビップ 比 布 北海道上川支廳中部, マクウェンベツ川沿岸の郡邑.....15C3
 ビデ 日 出 大分縣東半島南部にある郡邑.....11A2, 12D2
 ビトアナ 人 穴 静岡県東部, 富士山麓にある温泉.....6C1
 ビトウカク 鼻 頭 角 徳島縣北州東北端にある岬.....14C1
 ビトヨシ 人 吉 熊本縣南部, 球磨川上流, 人吉盆地の中心郡邑.....19C3
 ヒナク 日 奈 久 熊本縣南西岸, 八代海に臨む温泉地.....12C3
 ビナン 卑 南 磐梯東部東端にある郡邑.....14C1
 ビナンケイ 卑 南 溪 磐梯東部東端を流れる川.....14C1
 ビナンシヤン 卑 南 主 山 磐梯東部東端西境の山.....13B3
 ビノ 日 野 津賀縣東部, 日野川上流にある郡邑.....6A4, 7B1, 8C1
 ビノカワ 日 野 川 津賀縣東部, 琵琶湖に注ぐ川.....7B1, 8C1
 ビノカワ 日 野 川 福井縣北部を流れる川.....6A3, 8C1
 ビノハラ 日 原 島根縣南西部, 高津川沿岸にある郡邑.....10B3
 ビノミサキ 日 御 崎 和歌山縣西岸にある岬.....8B1, 11E2
 ビノミサキ 日 御 崎 島根縣島根半島西端.....11C2
 ビバイロ岳 北 海 道 浦 河 支 廳 東 北 境 に 在 る 山15C4
 ビバラコ 怡 原 瀨 福島縣の北部, 磐梯山麓にある瀨.....5B5
 ビビキナダ 豊 瀨 山口縣西部海上.....10A3, 13B1
 ビブリジマ 日 振 島 愛媛縣南部にある島.....11B2
 ビヒロ 美 幌 北海道網走支廳, 東部にある郡邑.....15E4
 ヒメミ 水 見 富山縣西北部, 富山麓に臨む郡邑.....6A3
 ヒメサキ 姫 崎 新潟縣佐渡島東方.....6C1
 ヒメジシ 姫 路 市 兵庫縣南部, 市川沿岸にある都市.....8A2, 10E3
 ヒメシマ 姫 島 大分縣東半島北方にある郡邑.....10B1, 11A2, 12D2
 ヒメカミダケ 姫 神 岳 岩手縣北部にある山.....2C3
 ヒメカワ 姫 川 新潟縣西部にある川.....6B3
 ヒヤマ 旭 山 北海道南西部にある支廳.....2カット, 15A4
 ヒヤマ 旭 山 京都府西部にある郡邑.....8B1
 ヒクカンシ 百 貫 山 熊本縣西岸, 島原湾に臨む郡邑.....13B2
 ヒュウガ 日 向 宮崎縣管下の嶺.....2C, 12D3
 ヒュウガナダ 日 向 瀨 宮崎縣東部海上.....12D4
 ヒョウケン 兵 庫 縣 近畿地方南西部.....2E4, 8A1, 9B1, カット, 10E2
 ヒョドリゴエ 鴨 谷 兵庫縣南部, 神戸市の西南方にある史蹟.....9カット, 9
 ヒョウドウイン 平 塚 院 京都府東部, 宇治にある古刹.....9B1
 ヒョウトレットウ 順 島 列 島 支那本島山東半島北方.....17A3
 ヒョウノセン 氷 山 兵庫縣北境にある山.....8A1, 1E2
 ヒウヒカク 福 長 角 (南 西 岬) 徳島高嶺州南端の岬.....14B5
 ヒウリツ 福 栗 徳島縣新竹南西部の郡邑.....14B2
 ヒライソ 平 渡 茨城縣東海岸の郡邑.....8C2
 ヒライズミ 平 泉 岩手縣南部, 北上川に注ぐた郡邑, 史蹟に富み中津寺が
 有る.....5C4
 ヒラオ 平 生 山口縣東端にある郡邑.....10C4

ヒラカタ	平高	茨城縣東北沿岸の郡邑	4B5
ヒラカタ	枚方	大阪府東部にあり都邑	9B2
ヒラサン	比良山	滋賀縣西部にあり山	7A1, 8A3
ヒラシマ	平島	徳島縣東部にあり島	11D2
ヒラツカ	平塚	神奈川縣南部の都邑	3B3, 6D4
ヒラタ	平田	鳥取縣根中島にあり都邑	10C2
ヒラド	平戸	長崎縣北西部、平戸島東部にあり都邑	13A1
ヒラドシマ	平戸島	長崎縣北西部にあり島	12B2, 13A1
ヒラトセト	平瀬戸	長崎縣北部、北松浦半島と平戸島との間	12B2, 13A1
ヒラトリ	平取	北海道浦河支廳西部、砂流川沿岸の都邑	15C4
ヒラノ	平野	兵庫縣東南部にあり温泉地	5B2, 9B2
ヒラマツ	比良松	福岡縣中部にあり都邑	13B1
ビリカ	美利加	北海道旭川支廳北部にあり釧路	15A4
ヒルゴジマ	姪小島	静岡県伊豆半島東部にあり都邑・島嶼	6C4
ヒルセン	経山	鳥取縣南境にあり山	10D2
ヒロオ	廣尾	北海道河西支廳南部にあり都邑	15D4
ヒロサキシ	弘前市	青森縣南部にあり都市	5B2
ヒロシマワ	広島島	広島縣西南部にあり島	10C3
ヒロシマケン	広島縣	中国地方中部、瀬戸内海面	2D4, 10C3, 11B1
ヒロシマシ	広島市	広島縣西部にあり都市・縣廳・控訴院所在地。[区] 195,000	10C3, 11カット②, 11B1
ヒロシマフキン	広島附近		10カット②
ヒロセ	廣瀬	島根縣東部にあり山	10D2, 11A1
ヒロセガワ	廣瀬川	仙臺市を貫流する川	5B4, 5カット②
ヒロタワン	廣田登	岩手縣東南部にあり島	5C4
ビワコ	琵琶湖	滋賀縣中部、我國第一の大湖	7B1, 8C1, 9B2, 9カット②
ビワコスイ	琵琶湖疏水	滋賀縣西南部にあり疏水	9カット②
ビワサ	日和佐	徳島縣東南部、八坂八重沿岸にあり都邑	11D2
ビンゴ	備後	広島縣東部、同縣管下の縣	2D4, 10D4
ビンゴナダ	備後灘	四國北部、瀬戸の北方	10C3, 11C1

フ・ブ

フイジ	諸島	大洋洲中部にあり英領の諸島	19F6
フウキカク	富基角	臺灣島北北端	14C1
フウレンク	風連湖	北海道根室支廳東南部の湖	15F3
フエフキガワ	笛吹川	山梨縣北部にあり川	6C4
フカエ	深江	長崎縣島原中島東部にあり都邑	13B2
フカエ	深江	福岡縣西部、唐津灣に臨む都邑	12C2
フカエ	福江	長崎縣五島、福江東部の都邑	12A1
フカエシマ	福江島	長崎縣五島南部の島	12A3
フカガワ	深川	北海道空知支廳北部、石狩川沿岸の都邑	15C3
フカガワ	深川	山口縣西北部にあり都邑	10B3
フキヤ	吹屋	岡山縣西部にあり都邑	10D5
フクイケン	福井縣	中部地方西南部にあり縣	2F4, 6A4, 6カット②, 7A1, 8C1
フクイケンセイナンブ	福井縣西南部		6カット②
フクイシ	福井市	福井縣北部、縣廳所在地。[区] 60,000	6A3
フクエ	福江	愛知縣東南部、瀧美半島西部にあり都邑	6B5
フクオカケン	福岡縣	九州北部	2C5, 10A4, 12C2, 13B1, 17F6
フクオカシ	福岡市	福岡縣西部の都市・開港場・縣廳所在地。[区] 146,000	12C4, 12カット②, 13B1, 17F6
フクオカフキン	福岡附近		13カット②

フクオカ	福岡	愛知縣中部にあり都邑	6B5, 7C2
フクシマケン	福島縣	奥羽地方南部	2H2, 4B, 6D2
フクシマシ	福島市	福島縣の北部、縣廳の所在地。[区] 41,000	3C1, 3B3, 20G3
フクシマ	福島島	長野縣西南部にあり都邑	6B4
フクシマ	福島	福岡縣南部にあり都邑	12C2, 13B1
フクシマ	福島	鹿児島縣南部、志布志灣に臨む都邑	12D4
フクシマ	福島	北海道渡島支廳西部沿岸の都邑	5B4, 15A5
フクシマ	福島	京都府由良川沿岸の都邑	8B1, 20D4, 20カット②
フクシマセソ	福知山	兵庫の神崎より京都福知山に至る線	20カット②
フクヤマシ	福山市	広島縣東南部にあり都市	19D3, 11C1
フクジ	福治	佐賀縣南部にあり都邑	13B1
フクノ	福野	富山縣西部にあり都邑	6A3
フクマ	福岡	福岡縣北西部にあり都邑	12C2, 13B1
フクヤマ	福山	北海道渡島支廳南西部にあり都邑	5B4, 15A5
フクラ	福良	兵庫縣淡路島南西部にあり名邑。鳴門海峡の要地	8A2, 9E3, 11D4, 11カット②
フクロイ	袋井	静岡県西南部にあり都邑	6B5
フクワタリ	福渡	岡山縣中部、旭川沿岸にあり都邑	10D3
フザン	釜山	朝鮮慶尚南道東南部の都邑、朝鮮第一の開港場、道廳所在地。[区] 107,000	17E3, 18F5, 20カット②, C3
フジ	富士	静岡県東南部、富士湖畔にあり都邑	5カット②
フジエ	藤枝	静岡県西南部にあり都邑	6B5
フジカワ	富士川	山梨縣西部を流れ、駿河灣に入る川	6C4, 6カット②
フシキ	伏木	富山縣西北部、富山灣に臨む開港場・都邑	6A3
フジサン	富士山	静岡県東北部にあり名山	8A7, 6C1, 6カット②
フジサンケン	富士山附近		6カット②
フジシマ	藤島	福井市の西部にあり古戦場	6A3
フジサワ	藤澤	神奈川縣南部の都邑	3B4, 6D2
フジスソノ	富士塚	静岡県富士山麓	6カット②
フシミ	伏見	京都府南部の都邑	8B2, 9B4, 9カット②
フシミ	富士見	長野縣東南部にあり都邑	6C4
フジュン	撫順	滿洲奉天省の都邑。奉天の東方、貴州地	17H2
フジワラガタケ	藤原岳	三重縣西北部にあり山	7B1, 8C1
フゼン	豊前	大分縣北部・福岡縣東部、同縣管下の縣	2C5, 10B4, 12D2, 13C1
フタイ	布袋	臺灣臺南州西部沿岸にあり都邑	14H3
フタイジマ	蕨井島	山口縣雲霧の島	12C1
フタカワ	二川	愛知縣東南部の都邑	7C2
フタゴヤマ	兩子山	大分縣東半島北部にあり火山	10B4, 11A2, 12D2
フタマタ	俣野	静岡県西部、天竜川沿岸にあり都邑	6B5
フタミガウラ	二見浦	三重縣志摩半島北部にあり島地	7B2, 8C2
フタミコウ	二見港	東京府小笠原諸島父島の良港	8カット②
フチュウ	府中	大阪府南部、瀬屋川沿岸にあり都邑	8B2
フチュウ	府中	広島縣東南部にあり都邑	10D3
フツカイチ	二日市	新潟縣東部にあり石油基地	6D2
フツカイチ	二日市	福岡縣西部にあり都邑	13B1
フツツ	富津	千葉縣西部の都邑	3B3
フツノス	富津河	同 西端	4B3
フツル	藤原	臺灣高雄州中部にあり舊地	14H3
フナガタヤマ	船形山	宮城縣西境にあり山	9B4
フナカワワン	船川灣	秋田縣男鹿半島を抱く一灣	5A
フナカワコウ	船川港	秋田縣男鹿半島南部の港	5カット②, 5A3
フナキ	船木	山口縣西南部にあり都邑	10B3
フナサカトウケ	舟坂峠	兵庫縣西南境にあり峠	8A2, 10E7
フナバシ	船橋	千葉県東京灣沿岸の都邑、附近に無線電信局がある	8C2
フナツ	船津	岐阜縣北部、高原川に沿うた都邑	6B

フナトマリ	船泊	北海道西方、稚文島の郡邑	15B1
フミカケ	杵掛	長野県北部にある郡邑	6C3
フヨ	鉢野	朝鮮忠清南道南部、錦江沿岸の郡邑	18C4
フラノ	富良野	北海道上川支脈の南端、空知川沿岸にある郡邑	15C3
フルイチ	古市	大阪府東部にある郡邑	9B2
フルカワ	古川	宮崎県北部、江合川沿岸の郡邑	5B4
フルクチ	古口	山形県の北方、景上川中流沿岸の郡邑	5B4
フロクラ	不老倉	秋田縣北部にある郡邑	5B2
フワノセキシ	不逞關址	岐阜縣西部にある	7B1, 8C1
フンカワン	噴火(内浦)灣	北海道本島渡島支廳東方の灣	15A4
ブンケイ	聞慶	朝鮮慶尙北道西北部にある郡邑	18E4
ブンゴ	豊後	大分縣大部、同縣管下の國	3C3, 11A2, 12D2
ブンゴスイトウ	豊後水道	九州と四國との間	11B2, 12E2
ブンザン	汶山	朝鮮京畿道北部、臨津江沿岸にある郡邑	18C3
ブンセン	文川	朝鮮咸鏡南道南部にある郡邑	18D1

ヘ・ベ

ヘイアンナンドウ	平安南道	朝鮮西北部の一道路	2カット②, 17D2, 18C1
ヘイアンホクドウ	平安北道	朝鮮西北部の一道路	2カット②, 17C3
ヘイゲンシマ	平郡島	愛媛縣北西部、伊豫灘の北西方にある島	13D2
ヘイコウ	平康	朝鮮江原道西北部にある郡邑	18D2
ヘイガワ	閉伊川(宮古川)	岩手縣中部、太平洋に注ぐ川	6C3
ヘイザキ	閉伊崎	岩手縣東岸	5D3
ヘイザン	平山	朝鮮黃海道南部にある郡邑	18C2
ヘイショウ	平昌	朝鮮江原道南部にある郡邑	18E3
ヘイシヨウ	平壤	朝鮮平安南道南部、大同江沿岸の要地、道廳所在地、 [人口] 89,000	17C3, 18B1
ヘイタク	平瀨	朝鮮京畿道南部にある郡邑	17D4, 18D4
ヘキテイカン	碧蹄館	朝鮮京畿道北部にある古戰場	17D4, 18C3
ベッカイ	海別	北海道根室支廳南部、西別川口にある郡邑	15F3
ベッシ	別子	愛媛縣東部にある鑛山	11C2
ベッショ	別所	長野縣東部にある温泉地	6C3
ベップシ	別府市	大分縣東部にある都市、温泉に名がある	11A2, 12D2
ベップワン	別府灣	大分縣東部にある郡邑	11A2, 12D2, 12カット②
ヘナシザキ	榑作崎	青森縣西南部	5A2
ベルフネ	屏舟	北海道河西支廳南部沿岸にある郡邑	15A4
ベンケイミサキ	辨慶御	北海道樺太支廳 南部沿岸の岬	15A4
ベンセン	彦根川	朝鮮忠清南道北部にある郡邑	18C4
バンテンジマ	辨天島	靜岡縣濱名郡口にある島・名勝	7C2

ホ

ホ1ソリ海峡		北海道千島諸島中部の海峡	15カット② D3
ホウオウザン	鳳凰山	朝鮮江原道北部にある山	18D2
ホウオウシヨウ	鳳凰城	滿洲奉天省東部の郡邑	17B2
ホウオン	報恩	朝鮮忠清北道南部にある郡邑	18D4
ホウキ	伯耆	鳥取縣西部、同縣管下の國	3E4, 10D2
ホウコ	澎湖	臺灣島南部にある一廳	2カット②, 14A3
ホウコシトウ	澎湖諸島	臺灣島南方にある島、澎湖廳の管下	14A3
ホウコスイトウ	澎湖水道	臺灣島と澎湖諸島との間	14A3

ホウコモン	法庫門	滿洲奉天省北部の郡邑	17B1
ホウザン	鳳山	臺灣高雄州、西南部にある郡邑、無線電信局がある	14B4
ホウサン	枋山	臺灣高雄州南部沿岸にある郡邑	14B1
ホウジョウ	北條	兵衛衛南部にある郡邑	5A2
ホウジョウ	北條	愛媛縣高岡中島西部にある郡邑	10C1, 11B2
ホウジョウセン	北條線	千代田我・水更津間の線	29カット②
ホウセン	豊川	朝鮮黃海道西部沿岸にある郡邑	18A2
ホウセン	豊川	朝鮮京畿道北部にある郡邑	18D3
ホウソウセン	房総線	千葉市から勝浦に至る線	29カット②
ホウソウハントウ	房総半島	千葉県南半部の半島	3C3
ホウタツザン	寶達山	石川縣北部にある山	6A3
ホウテン	奉天	滿洲奉天省中部の郡邑	17B2, 29カット② A2
ホウテンシヨウ	奉天省	滿洲南部の一省	17C2
ホウトウ	豊島	朝鮮京畿道西南方の島・古戰場	17D4, 18C3
ホウノツ	坊ノ津	鹿児島縣薩摩中島南西部にある郡邑	12C1
ホウノミサキ	坊ノ岬	鹿児島縣薩摩中島南西部	12C1
ホウフ	防府(三田原)	山口縣南部にある郡邑	10F3
ホウマンザン	寶満山	福岡縣中部にある山	12C1, 15B1
ホウヨカイキウ	豊後海峡	九州と四國との間	11A2, 12D2
ホウライシサン	鳳来寺山	愛知縣東部にある山	6D5, 7C2
ホウリン	鳳林	臺灣花蓮港中部にある郡邑	14C3
ホウリウザン	寶立山	石川縣能登半島にある山	6F2
ホウリウシ	法隆寺	奈良縣西北部にある巨刹	9B2
ホウリウシヨウ	枋原	臺灣高雄州南部沿岸にある郡邑	14B1
ホクコウ	北港	臺灣臺南州西北部、北港溪沿岸にある郡邑	14B5
ホクコウケイ	北港溪	臺灣臺南州西部沿岸にある川	14B5
ホクシ	朴子	臺灣臺南州西部にある郡邑	14B5
ホクセイ	北青	朝鮮咸鏡南道北部にある郡邑	17E2
ホクト	北斗	臺灣臺南州東部、濁水河沿岸にある郡邑	14B5
ホクトウ	北投	臺灣臺北州西北部、淡水河沿岸にある温泉地	17C1
ホプリクホンセン	北陸本線	石川縣市から米原に至る線	20D3, 20E3
ホタカタケ	穂高岳	長野縣西部にある山	6B5
ホトガヤ	保土ケ首	神奈川県横浜の西方にある郡邑、同市内の一區	5B5
ホタンシヤ	牡丹社	臺灣高雄州南部	14B1
ホズガワ	保津川(大野川)	京都府東部を流れ、井川に合する川	9D1, 9D1
ホソジマ	細島	宮崎縣東北部にある港	12D3
ボナベ島		南洋諸島委任統治區域東南部、ボナベ支廳所在地	17C1
ボナベ		南洋諸島委任統治區域中部の一支廳	19C3
ホ1ル諸島		南洋諸島委任統治區域中部	19C1
ホ1ルル		大洋州東北部、米領ハワイ諸島の主邑・港市	19H2
ホハラ	保原	福島縣東部の郡邑	5B5
ホラウミ	洞海	福岡縣北部にある灣	13B1
ホラガトウケ	洞ヶ峠	大阪府東北部にある峠	9B2
ホリ	堀	臺灣臺南州中部にある郡邑	14B5
ホリノウチ	堀ノ内	静岡県西南端にある郡邑	6B5
ホロイズミ	幌泉	北海道浦河支廳東南部にある郡邑	15D4
ホロナイ	幌内	北海道空知支廳南部、石狩川沿岸にある郡邑・炭坑	17C3
ホロナイガワ	幌内川	樺太北部の川、タライカ灣に注ぐ	16B1
ホロボツ	幌別	北海道樺太支廳西南端にある郡邑	15B4
ホンカンサンミク	本鞍山脈	滿洲南部	17C1
ホンケイコ	本溪湖	滿洲奉天省中部の郡邑	17B2
ホンケウ	本宮	和歌山縣東北部、熊野川沿岸にある郡邑	8B5
ホンゴウ	本郷	福岡縣中部にある郡邑	13B1
ホンシヨウ	本庄	日本列島の中部	11F4
ホンシウ	本庄	埼玉縣西北端近くにある郡邑	9B2

ホンショウ 本 荘 秋田縣西部海岸、子吉川口にある郡邑5B3
 ホンショウ 本 荘 宮崎縣南部、本荘川沿岸の郡邑12D4
 ホンショウガワ 本 荘 川 宮崎縣南部、日向灘に注ぐ川12D3
 ホンセイコ 本 橋 湖 山梨縣南部、富士山麓にある山3B3, 6C4, 6カット③
 ホンチン 本 春 滿洲吉林省東部の郡邑17F1
 ホンド 本 渡 熊本縣天草島、下島東岸の郡邑12C3
 ホント 本 斗 樺太南西部の一支廳2カット⑥, 16A4
 ホント 本 斗 樺太東西部本斗支廳所在地16A4
 ホンベツ 本 別 北海道河西支廳東部、利別川流域の郡邑15D4
 ホンモクミサキ 本 牧 師 神奈川縣横浜市南方4カット⑤
 ホンモンジ 本 門 寺 東京府の前方池上にある日蓮宗の本山4

マ

マ1シル諸島 南洋諸島委任統治區域東部19D3
 マイコ 美 子 兵庫縣南部、明石市東方にある島地5B2, 9B2
 マイサカ 舞 坂 静岡県西南岸、遠江灘に臨む郡邑6B5, 7C2
 マイズル 舞 鶴 京都府北部にある海軍要港、無線電信局がある7B1
 マイズルワン 舞 鶴 京都府北部にある島8B1
 マイバラ 米 原 滋賀縣東北部にある郡邑、交通上の要地6A4, 7C1, 8C1, 20E1
 マイヤ 米 谷 宮城縣北上川流域にある郡邑5C4
 マエバシ 前 庭 市 群馬縣南部、群馬の所在地、[区] 74,0003B3, 3カット⑦
 マエバシ・タカサキフキン 前 庭・高崎附近3カット⑦
 マエハラ 前 原 福岡縣西部、唐津灣に臨む郡邑12C2, 13B1
 マオカ 眞 岡 樺太南部の一支廳2カット⑥, 16B5
 マオカ 眞 岡 樺太南部西岸にある本地方唯一の開港場、漁業の中心地16B3, 16カット②
 マオカフキン 眞 岡 附近16カット②
 マオカ 眞 岡 栃木縣東南部にある郡邑3C2
 マカベ 眞 壁 茨城縣西部にある郡邑3C2
 マキ 美 巻 新潟縣中部にある郡邑6C2
 マキノオサン 横 尾 山 大阪府南部にある山9B2
 マキタガワ 牧 田 川 岐阜縣西南部にある川7B1
 マクウェンベツ川 北海道上川支廳中部にある川15C1
 マクラザキ 枕 崎 鹿児島縣薩摩半島南端にある岬12C4
 マコウ 馬 公 鹿児島縣薩摩半島にある郡邑、郡廳所在地、[区] 20,00014A3
 マサン 馬 山 朝鮮要領南道中部にある郡邑17E5, 18E5
 マスタ 益 田 島根縣西北部にある郡邑10E2, 20B4
 マスタカワ 益 田 川(八幡川) 岐阜縣南部にある川6B4, 7C1
 マストミ 増 富 山梨縣北部にある温泉地6C4
 マシュウコ 摩 周 湖 北海道釧路支廳東北端附近の湖15E3
 マシケ 増 毛 北海道留萌支廳南部にある郡邑15B3
 マタイアン 馬 太 鞍 臺灣花蓮港廳東部にある郡邑14C3
 マタラトウ 馬 渡 島 佐賀縣東松浦半島西部にある島13A1
 マチヤカワ 町 屋 川 三重縣東部を流れ、伊勢海に注ぐ川7B1, 8C1
 マツアイ 松 合 熊本縣中部、宇土半島八代海沿岸にある郡邑13B2
 マツイダ 松 井 田 群馬縣西南部の郡邑3A2
 マツエシ 松 江市 島根縣東部、宍道灣畔にある都市、縣廳所在地、[区] 41,00019D2, 19カット③
 マツエフキン 松 江 附近19カット③
 マツオ 松 尾 岩手縣北西部近くにある巖山5B3
 マツオカ 松 岡 秋田縣南部にある巖山5B3

マツカワイソ 松 川 磯 福島縣東南部岸の名勝5B4
 マツカウラ 松 川 浦 福島縣東部5B5
 マツサカ 松 阪 三重縣東部にある郡邑6A5, 7B2, 8C2
 マツシマ 松 島 宮城縣東部、日本三景の一5C4
 マツシマ 松 島 長崎縣西彼杵半島西部にある島・巖山12B3, 13A1
 マツシマワン 松 島 島 宮城縣東部にある一島5C4
 マツシロ 松 代 長野縣北部、千曲川沿岸にある郡邑6C3
 マツトウ 松 任 石川縣南部にある郡邑6A3
 マツド 松 戸 千葉縣西端の郡邑5B3
 マツナガ 松 永 福島縣東南部にある郡邑10D3
 マツナミ 松 渡 石川縣能登半島東北部にある郡邑9B2
 マツノヤマ 松 之 山 新潟縣東部にある温泉地6C2
 マツバセ 松 橋 熊本縣中部にある郡邑12C1, 13B2
 マツハラ 松 原 長崎縣中部、大村灣沿岸にある郡邑13A2
 マツマエシウ 松 前 町 北海道渡島半島釧路にある島嶼5B1
 マツモトシ 松 本 市 長野縣中部にある都市6B3
 マツモトダイラ 松 本 平 長野縣中部にある盆地6B3
 マツヤマ 松 山 埼玉縣中部の郡邑8B2
 マツヤマシ 松 山 市 愛媛縣北西部にある郡邑、縣廳所在地、[区] 58,00010C1, 11B2, 11カット⑤, 20C3
 マツヤマフキン 松 山 附近11カット⑤
 マツラガワ 松 浦 川 佐賀縣北部、唐津灣に注ぐ川12C2, 13A1
 マツワトウ 松 輪 島 北海道千島諸島の北部15カット⑥E2
 マトウ 藤 豆 臺灣臺南州南部にある郡邑14B3
 マトヤ 的 矢 三重縣志摩半島東部にある郡邑7B2, 8C2
 マトヤウ 的 矢 島 三重縣志摩半島東部にある島7B1
 マナズル 眞 鶴 神奈川縣西南部にある郡邑6D3
 マナズルサキ 眞 鶴 岬 神奈川縣西南部にある岬6D4
 マノ 眞 野 新潟縣佐渡島南部、真野岬にある郡邑6C2
 マノワン 眞 野 島 新潟縣佐渡島南部にある島6C2
 マベチガワ 馬 淵 川 青森縣東部を流れる川5C2
 マミハラ 馬 見 原 熊本縣東部にある郡邑14B3
 マミヤカイキウ 間 宮(巖瀬) 海峡 西北利根と樺太との間11 級外, 10A1
 マヤサン 摩 耶 山 兵庫縣南部にある山9B2
 マリアナ海溝 南洋諸島委任統治區域中部の深溝、深さ 9,995 米19B1
 マリアナ諸島 南洋諸島委任統治區域西北部2カット③, 19B2
 マルオカ 丸 岡 福井縣北部にある郡邑6A4
 マルガメシ 丸 龜 市 香川縣西北部にある都市10D3, 11C1
 マルコ 丸 子 長野縣東部、千曲川上流にある郡邑6C3
 マルバシラ 丸 柱 三重縣北西部にある郡邑8C2
 マルヤマカワ 圓山川(朝東川) 兵庫縣東北部にある川8A1
 マンシュウ 滿 洲 朝鮮北端14C2, 2カット⑤, 17E1

ニ

ミイ 御 井 福岡縣西部にある郡邑13B1
 ミイケ 三 池 福岡縣西南部にある郡邑・炭坑・開港場12C2, 13B1
 ミイケコウ 三 池 港 福岡縣西南部にある港12C2
 ミイケタンデン 三 池 炭 田 福岡縣西南端一帯の炭田13B1, 13カット②
 ミイケフキン 三 池 附近13カット②
 ミイデラ 三 井 寺 滋賀縣大津市、天聖宗の巨刹7A1
 ミウラハントウ 三 浦 半 島 神奈川縣東南部の半島5B3

ミエ	三重	重	長崎縣西彼杵半島西部にある郡	12B3, 13A2
ミエケン	三重	重	近畿地方中部	2F4, 6A5, 7B2, 8C1
ミオモガワ	三河	川	新高野北部にある川	5A4, 6D1
ミカゲ	御影	影	兵庫県神戸市東北方にある郡	8B2, 9B2
ミカサ	御影	影	岐阜縣南部, 木曾川流域にある郡	6B4, 7C1
ミカタガハラ	三方	原	静岡県西部の古郡	6B5
ミカタコ	三方	原	福井縣西部の郡	8B1
ミカミサン	三上	山	滋賀縣東南部にある山	7B1, 9B1
ミカワ	三河	河	愛知縣東部, 岡崎管下の郡	2F4, 6B4, 7C1
ミカワウ	三河	河	愛知縣東部にある郡	6B5, 7B2
ミカワ	三河	川	石川縣東部, 手取川口にある郡	6A3
ミカズキ	三日月	月	兵庫県西部にある郡	8A1
ミキ	三木	木	兵庫県西部にある郡	8A2, 9A2
ミキサキ	三木	崎	三重縣東部	8C3
ミクニサン	三國山	山	関東地方北西部に連なる山脈	3B1, 6C3
ミクニダケ	三國	岳	岐阜縣西北部にある山	6A4
ミクニダケ	三國	岳	滋賀縣北西部にある山	7A1, 8B1
ミクニダケ	三國	岳	滋賀縣東部にある山	8C1
ミクニトウゲ	三國	峠	群馬縣北端にある峠	3A2, 6C3
ミクニ	三國	郡	福井縣九頭川口にある郡	6A5
ミクニヤマ	三國	山	鳥取縣東部にある山	10F2
ミクリヤ	御来屋	屋	鳥取縣西部, 史上に名ある郡, 名和神社がある	10D2
ミクリヤ	御来屋	屋	長崎縣北松浦半島北部にある郡	13A1
ミクロネヤ	御来屋	屋	大洋州北部にある群島の総稱	19E1
ミサキ	三崎	崎	神奈川県東部, 三浦半島南端にある郡	3B3
ミサキ	三崎	崎	香川県西部	11C1
ミササ	三崎	崎	鳥取縣中部にある温泉地	10D2
ミシマ	三島	島	静岡県東部にある郡	3A5, 6C1, 6カット④
ミシマ	三島	島	愛媛縣東部, 瀬海沿岸にある郡	10D4, 11C2
ミシウ	御来屋	屋	愛媛縣東部にある郡	11B3
ミスコシマ	水子	子	大分縣東部海上にある島	12F2
ミズサワ	水澤	澤	岩手縣西部, 阿波湖所にある郡	5C3
ミズマナダ	小島	灘	岡山縣西部の海上	10D5, 11C1
ミズノコシマ	水ノ子	子	愛媛縣豊後水道にある島	11B2
ミズハラ	水原	原	新潟縣北部にある郡	6D2
ミスミ	三隅	隅	山口縣西北部にある郡	10B3
ミスミ	三隅	隅	熊本縣宇土半島にある郡 開港場	13B2
ミゾグチ	溝口	口	鳥取縣西部にある郡	10D2
ミタケ	御岳	岳	山梨縣北部にある山	3A5, 6C1
ミタケサン	御岳	岳	東京都西部にある山	3B3
ミタノリ	三田尻(防府)	尻	山口縣南部にある郡	10B3, 11A1
ミチカワ	道川	川	秋田油田の一	5B3
ミツイシ	三石	石	岡山縣東部にある郡	10F4
ミツイホンドウ	三井本洞	洞	福岡縣中部, 筑豊炭田の一	13B1
ミツカイチ	三日市	市	富山縣北部, 黒部川流域にある郡	6B3
ミツカイチ	三日市	市	大阪府南部にある郡	9B2
ミツガハマ	三津	津	愛媛縣北西部, 松山市西北方にある郡	10C1, 11B2
ミツケ	見附	附	新潟縣中部にある郡	6D2
ミツケ	見附	附	静岡県西部にある郡	6B5
ミツシマ	満島	島	佐賀縣北部, 唐津港沿岸にある郡	13B1
ミドウエイ島	三島	島	大洋州北部, 米領の島	19F2
ミツヨウ	密陽	陽	朝鮮密陽道東北部にある郡	17E5, 18E5
ミトシ	水戸市	市	茨城縣中部, 徳川氏親藩の城下, 縣廳所在地, 人口47,000	3C2, 3カット⑤
ミトフキン	水戸附近	近	3カット⑤

ミトセン	水戸線	線	新木縣小山から茨城縣友部に至る線	29カット②
ミドリガワ	緑川	川	熊本縣中部, 島原島に注ぐ川	12C3, 13B2
ミナクチ	水口	口	滋賀縣東南部, 野洲川沿岸にある郡	6A5, 7B2, 8C2
ミナト	湊	湊	千葉縣西部にある郡	3B4
ミナト	湊	湊	茨城縣北河川口に臨む郡	3C2
ミナト	湊	湊	青森縣東部, 馬場川にある郡	5C2
ミナト	湊	湊	兵庫県淡路島西南岸にある郡	8A1, 10E3, 11D1
ミナトガワ	湊川	川	兵庫県東部にある古郡	9B2, 9カット④
ミナミトリシマ	南島	島	東京府小笠原諸島の南方	3カット④, 19C2
ミナベ	南	部	和歌山縣南西部にある郡	8B3
ミナマタ	水俣	俣	熊本縣西部にある郡	12C3
ミナミアリマ	南有馬	馬	長崎縣原半島南端にある郡	13D2
ミナミオアガリシマ	南大連島	島	沖縄縣東方にある島	12カット④, F4
ミナミタイラ	南田平	平	長崎縣北松浦半島北西部にある郡	13A1
ミナミノセキ	南關	關	熊本縣西北端附近にある郡	15B1
ミナミマンシウ	南滿洲鐵道	道	旅順から奉天省を横断して吉林省寛城子に至る鉄線	29カット④, B1
ミネジ	峰地	地	福岡縣中部, 筑豊炭田の一	13B1
ミネヤマ	峰山	山	京都府北部, 與謝半島西部にある郡	8B1
ミノ	美濃	濃	岐阜縣東部, 岡崎管下の郡	2F4, 6B4, 7B1, 8C1
ミノオ	箕面	面	大阪府西部にある名所	8B2, 9B2
ミノシマ	箕島	島	和歌山縣西北部にある, 有田川口の郡	8B2, 9B2, 11E1
ミノブ	身延	延	山梨縣西部, 富士川沿岸にある郡	6C1, 6カット④
ミノブサン	身延山	山	山梨縣西部にある山	6カット④
ミハラ	三原	原	広島縣東部にある郡	10D3, 11C1
ミハラサン	三原山	山	東京都伊豆大島にある火山	5B4, 6D5
ミハル	三春	春	福島縣東部, 阿武隈川近くにある郡, 名馬(三春駒)に知らる	5B5
ミブ	壬生	生	栃木縣東部にある郡	3B2
ミブ	壬生	生	広島縣北部にある郡	10C3
ミブカワ	壬生川	川	愛媛縣北東部にある郡	10D4, 11C2
ミブネ	御船	船	熊本縣中部にある郡	12C3
ミホノセキ	美保	保	島根縣, 島根半島東端にある郡	10D2
ミホノマツバラ	三保松原	原	静岡県中部, 駿河灣に位する名勝	6B5
ミマサカ	美作	作	岡山縣北部, 岡崎管下の郡	2E1, 8A1, 10E2
ミミツ	美々津	津	宮崎縣北方, 美々津川口にある郡	12D3
ミミツガワ	美々津川	川	宮崎縣北方を流れる川	12D3
ミヤ	三谷	谷	愛知縣美濃沿岸にある郡	7C2
ミヤガワ	宮川	川	三重縣東部を流れ, 伊勢海に注ぐ川	8C2
ミヤガワ	宮川	川	岐阜縣北部にある川	6B3
ミヤギケン	宮城縣	縣	奥羽地方南東部	2H2, 5H4
ミヤケシマ	三宅島	島	東京都伊豆七島の一	3カット④
ミヤコ	宮古	古	岩手縣宮古川口にある港	5C3
ミヤコワン	宮古灣	灣	岩手縣東部にある灣	5D3
ミヤコガワ	宮古川(阿伊川)	川	岩手縣東部, 太平洋に注ぐ川	5C3
ミヤコグントウ	宮古群島	島	沖縄縣南西部にある群島	12カット④, C4
ミヤコシマ	宮古島	島	沖縄縣南西部, 宮古群島中にある島	12カット④, C4
ミヤコノシウシ	宮古市	市	宮城縣東部にある市	12D4
ミヤザケン	宮崎縣	縣	九州東南部	2C5, 11A3, 12D3
ミヤザキシ	宮崎市	市	宮崎縣東部, 縣廳所在地, 人口43,000	12D4
ミヤザキフキン	宮崎附近	近	12カット④
ミヤシマ	宮(殿)島	島	広島縣南西部にある島, 古戦場・名勝地, 嚴島神社がある	10C1, 11B1
ミヤチ	宮地	地	熊本縣東部にある郡	12D3
ミヤツ	宮津	津	京都府北部, 宮津島内にある郡, 開港場	5B1

ミヤツワン	宮津	京都府北部、奥瀬中島東部にある島	8B1
ミヤノウラ	宮ノ浦	鹿児島県南部、屋久島北岸にある郡邑	12C5
ミヤノシウ	宮ノ城	鹿児島県西北部、山内川沿岸にある郡邑	12C4
ミヤノマエ	宮ノ前	三重縣御田川上流の郡邑	7B2
ミヤハラ	宮原	熊本縣西部にある郡邑	12C3
ミヤマ	深山	和歌山縣西部、加太海峡沿岸の郡邑	9E2
ミウキサン	妙義山	群馬縣西南部にある山	3A2, 6C3
ミウケンザン	妙見山	大阪府西北端にある山	8E2, 9E2
ミウコウザン	高山	新潟縣西南部の山	6C3
ミウコウザン	妙香山	朝鮮平安南道北境にある山	17D3
ミウコウザンミク	妙香山脈	朝鮮平安南道北境の山脈	17D2
ミウジ	妙寺	和歌山縣北部、紀伊川流域にある郡邑	9B2
ミヨシ	三次	広島縣北部、三次川上流、三次盆地の中心郡邑	10C3, 11B1
ミヨシホンチ	三次盆地	広島縣北部にある盆地	10D3
ミワ	三輪	奈良縣中部にある郡邑	9B2
ミワサキ	三輪崎	和歌山縣東北岸にある郡邑	8B3

ム

ムアン	務安	朝鮮全羅南道西部にある郡邑	18C6
ムイカマチ	六日町	新潟縣信濃川沿岸の郡邑	5A5, 6C2
ムカイジマ	向島	山口縣南部にある島	10B1, 11A2
ムカイシマ	向島	広島縣尾道市の南方にある島	10D3, 11C1
ムカワ	川	北海道釧路支廳東部にある川	15C4
ムキ	碓	広島縣東部、八坂八瀬沿岸にある郡邑	11D2
ムクモト	榎本	三重縣東部にある郡邑	7B2, 8C2
ムコガワ	武庫川	兵庫県東南部にある川	9 B2, 9 カット ④
ムツ	陸奥	岩手縣の西北部・秋田縣東北部、秋田縣北境の一部をなす兩縣管下	21H, 5C2
ムツワン	陸奥	津輕・下北の兩半島に抱かれた島	5C1, 15B5
ムツレシマ	六徳島	福岡縣北部海上にある島	12C1, 13B1
ムトウサン	徳頭山	徳島縣東部西南境にある山	14B4
ムサシ	武蔵	關東地方西南部、東京・埼玉・神奈川の三府・二縣管下の關	2G1, 3B5
ムサシ	武蔵	大分縣東半島東岸にある郡邑	12D2
ムヤ	豊後	徳島縣東北部にある郡邑	8A2, 11D1, 11 カット ①
ムラカミ	村上	新潟縣北部、羽越線に沿うた郡邑	5A4, 6D1
ムラマツ	村松	新潟縣中部にある郡邑	5A5, 6D2
ムロウザン	室生山	奈良縣東部にある山	8C2, 9B2
ムロツ	室津	兵庫県播磨灘沿岸にある郡邑	8A2
ムロズミ	室積	山口縣東南部にある郡邑	10F4, 11A2
ムロト	室戸	高知縣東南部にある郡邑	11D2
ムロトザキ	室戸崎	高知縣東南端	11D2
ムロランシ	室蘭市	北海道釧路支廳西南部、支廳所在地、開港場、 <input type="checkbox"/> 50,000	15A4, 15 カット ⑤, 20 カット ① B3
ムロランワン	室蘭野	北海道釧路支廳西南部にある島	15 カット ⑤
ムロランホンセン	室蘭本原	北海道岩見・室蘭市間の鐵道	20 カット ① B3

メ

メアカンガタケ	梅阿婆岳	北海道釧路支廳北部にある山	15E3
---------	------	---------------	------

メイジシグウ	明治神宮	東京市の西方代々木、明治天皇・昭憲皇太后を祀る官幣大社	4
メイジシグウガイエン	明治神宮外苑	同上、神宮大競技場に知らる	4
メイセン	明川	朝鮮咸鏡北道東西部にある郡邑	17E2
メイハマ	明浜	福岡縣西部にある郡邑	13B1
メムロ	芽室	北海道河西支廳西部、十勝川上流の郡邑	15D4
メラノシウ	米良莊	宮崎縣一ノ瀬川南端	12D3

モ

モウカ	溝岡	栃木縣東南部の郡邑	5C2
モガミガワ	最上川	山形縣中部の河	5B4, 5 カット ②
モギ	茂木	長崎縣西彼杵半島南部、千々石島沿岸にある郡邑	12B3, 13A2
モクボ	木浦	朝鮮全羅南道西部の郡邑・開港場	17D3, 17 カット ②, 18C3, 20 カット ④ B1
モジシ	門司市	福岡縣北部にある都市・開港場・下關海峡の要地	10A4, 12C2, 13B1, 17F6, 20B3
モシ	茂朱	朝鮮全羅北道東北部にある郡邑	18D5
モチクラ	持倉	新潟縣東部にある嶺山	6D2
モチガセ	用ヶ瀬	鳥取縣東部、千代川沿岸にある郡邑	10E2
モテギ	茂木	茨城縣東部にある郡邑	5C3
モトマリ	元泊	樺太中部にある一支廳	2 カット ②, 16B2
モトミヤ	元宮	樺太中部、元泊支廳所在地	16B2
モノヘガワ	物部川	福島縣中部、阿武隈川沿岸の郡邑	5B5
モハラ	茂原	高知縣東部にある郡邑	11C2
モモヤマ	桃山	千鳥縣東部にある郡邑	3C3
モリ	森山	京都府南部にある名邑、明治天皇・昭憲皇太后の御陵地	8B2
モリエ	守江	北海道釧路支廳中部、内浦灣に臨む郡邑	15A4
モリオカシ	盛岡市	大分縣東半島東部にある郡邑	12D2
モリケチ	守口	岩手縣中部、縣廳の所在地、盛な馬市が開かれる、 <input type="checkbox"/> 50,000	5C3
モリヤマ	守山	大分縣中北方にある郡邑	9B2
モリヤマ	守山	福島縣南部、阿武隈川流域の郡邑	5B5
モリヤマ	守山	滋賀縣東南部、野洲川沿岸の郡邑	7A1, 9B2
モリヤマ	守山	愛知縣西部、矢田川沿岸にある郡邑	7B1
モリヨシヤマ	森吉山	秋田縣東部にある火山	5B3
モルトロク	諸島	南洋羣島委任統治區域内南部	19C4
モロサキ	師崎	愛知縣知多半島南端にある郡邑	6A5, 7B2
モンゼン	門前	石川縣能登半島西部にある郡邑	6A2
モンベツ	紋別	北海道網走支廳北部、活滑川口にある郡邑	15D2

ヤ

ヤルイト島		南洋羣島委任統治區域内東南部、マリシャル群島の一、ヤルイト支廳所在地	19D4, 19 カット ②
ヤルイト		南洋羣島委任統治區域東部の一支廳	19D3
ヤイズ	津	新潟縣津川沿岸にある郡邑	6C5
ヤエダケ	八重嶽	鹿児島縣南方、屋久島にある火山	12C5
ヤエヤマグントウ	八重山群島	沖縄縣琉球羣島の西南部	12 カット ② C1
ヤオ	八尾	大阪府中部にある郡邑	9B2
ヤカケ	矢掛	岡山縣西南部にある郡邑	10D3, 11C1

ヤガミ 矢上 長崎縣西彼半島南部、千々石島沿岸の郡邑12B3, 13A2
ヤギ 八木 奈良縣北西部にある郡邑 9B2
ヤクキ 八景 福島縣東南部の嶺山 5B5
ヤクシマ 屋久島 鹿児島縣南方にある島 12C5, 12カット㊦ F1
ヤケダケ 焼岳 長野縣西端にある山 6B3
ヤケヤマ 焼山 新潟縣南部にある山 6C3
ヤサカヤマ 八坂八岳 徳島縣東南部一帯 4D2
ヤシマ 尾島 香川縣高松市の北方にある島・古戦場 10E3, 11D1
ヤシマ 矢島 秋田縣西部、子吉川沿岸の郡邑 5B3
ヤシロ 屋代 長野縣千曲川沿岸の郡邑 6C3
ヤシロ 社 兵衛縣東南部にある郡邑 8A2, 9A2
ヤス 野洲 滋賀縣東南部、野洲川沿岸にある郡邑 7B1, 9B1
ヤスカワ 安楽 島根縣東北端附近にある郡邑 10D2
ヤスズカ 安塚 新潟縣西南部にある郡邑 6C2
ヤダイシヤマ 矢大臣山 福島縣東南部の山 5B5
ヤタトウケ 矢立峠 秋田縣北端にある峠 5B2
ヤタバ 矢田部 茨城縣南部にある郡邑 3C2
ヤタガワ 矢田川 愛知縣西北部を流れ、伊勢湾に注ぐ川 7C1
ヤタガワ 矢田川 兵庫縣北部、日本海に注ぐ川 8A1
ヤシ 谷地 山形縣最上川沿岸の郡邑 5B4
ヤツオ 八尾 富山縣中部にある温泉地 6B3
ヤツガタケ 八ヶ岳 長野縣東端にある火山 3A3, 6C4
ヤッコウダサン 八甲田山(ハコウダサン) 青森縣中部にある山 5B2
ヤツシロ 八代 熊本縣西部、八代海沿岸にある郡邑 11C3
ヤツシロウミ 八代海 熊本縣西南方、宇土半島に抱かれた湾 12C3, 13B2
ヤッブ 南洋諸島委任統治區域西南部の一支廳 19B4
ヤッブ島 電線中継所 19A4, 19カット㊦

ヤトミ 彌富 愛知縣西部にある郡邑 6A4, 7B1, 8C1
ヤナガセ 湊ヶ瀬 滋賀縣北部にある郡邑 8C1
ヤナガワ 湊川 福島縣東北部にある郡邑 5B5
ヤナガワ 河 福岡縣南部にある郡邑 13B1
ヤハギ 矢作 愛知縣中部、矢作川沿岸の郡邑 7C2
ヤハギカワ 矢作川 愛知縣中部を流れ、三河灣に注ぐ川 6B1, 7C2
ヤワタハマ 八幡産 愛媛縣西部にある郡邑 11B2
ヤバケイ 郡馬浜 大分縣北部、山崎川に沿うた奇矯の地 12D2, 13C1
ヤバセ 八輪 島根縣北部にある郡邑 10D2
ヤブイチバ 豊後市 兵庫縣朝東川沿岸にある郡邑 8A1
ヤブキ 矢吹 福島縣南部の郡邑 3C1
ヤベカワ 矢部川 福岡縣東南部、有明海に注ぐ川 13B1
ヤマエ 山家 福岡縣南部にある郡邑 13B1
ヤマガ 山鹿 福岡縣北部、遠賀川口にある郡邑 12C2
ヤマガ 山鹿 熊本縣北部、菊池川上流の名邑・温泉地 12C3, 13B1
ヤマガタケン 山形縣 奥羽地方南西部 2H2, 5B4
ヤマガタシ 山形市 山形縣東部、縣廳所在地、区 56,000 5B4
ヤマカワ 山形 山形縣東部に横たはる平野 5B4
ヤマカワ 山 鹿児島縣薩摩半島南東部にある温泉地 12C4
ヤマキタ 山北 神奈川縣西部の郡邑 3B3, 6D4
ヤマグチケン 山口縣 中關地方南西部 2C4, 10B3, 17F5
ヤマグチ 山口 長崎縣北松浦半島南部にある郡邑 13A1
ヤマクチマテ 山口町 山口縣中部にある郡邑、縣廳所在地、区 28,000 10B4, 11A1
ヤマクニガワ 山國川 大分縣北西端に流れ、肥後灣に注ぐ川 12D2, 13C1
ヤマトハマ 大和 鹿児島縣南方大島にある郡邑 12カット㊦
ヤミゾサン 八溝山 茨城縣西北端にある山 3C2, 5D6

ヤミゾサンミク 八溝山 茨城縣西北端上を縦走する山脈 3C2
ヤマダ 山田 岩手縣太平洋沿岸の漁港 3C3
ヤマダ 山田 高知縣東部、物部川沿岸にある郡邑 11C2
ヤマデラ 山寺 山形縣東端近くにある舊蹟 5B4
ヤマト 大和 奈良縣全部、同縣管下の國 2F4, 8B2
ヤマトガワ 大和川 大阪市南方、大阪灣に注ぐ川 8B4, 9B2
ヤマナカ 山中 石川縣西南部にある温泉地 6A5
ヤマナカコ 山中 山梨縣東南部、富士五湖の一 3A3, 6C4, 6カット㊦
ヤマナシケン 山梨縣 中部地方東南部 2G4, 3A3, 6C4
ヤマザキ 山崎 兵庫縣西南部、摂津川沿岸にある郡邑 8A1, 9B2
ヤマザキ 山崎 大阪府東部、淀川に沿うた郡邑 9B2
ヤマシロ 山代 石川縣南部にある温泉地 6A3
ヤマシロ 山城 京都府東部、同縣管下の國 2F4, 8B2, 9B2, 9カット㊦
ヤマシロポンチ 山城盆地 京都府東南部にある盆地 9B2
ヤムラ 谷村 山梨縣東南部の郡邑 6C4
ヤリガタケ 鉦ヶ岳 長野縣西端にある山 6B3
ヤワタ 八幡 愛知縣知多半島西部にある郡邑 7B2
ヤワタ 八幡 千葉縣西部、東京灣に臨む郡邑 3C3
ヤワタ 八幡 京都府西南部にある郡邑 9B1
ヤワタシ 八幡市 福岡縣北部にある都市、別荘所に知らる 10A4, 12C2, 13B1
ヤンゲシリジマ 曾尻島 北海道釧路支庁西方の島 15B2

ユ

ユアサ 湯浅 和歌山縣西部にある郡邑 7B2, 8B2, 9B2, 11E1
ユウキ 結城 茨城縣西端にある郡邑 3B2
ユウキ 基碁 朝鮮咸鏡北道北部沿岸の郡邑・開港場 17F1
ユフダケ 由布嶽 大分縣中部にある火山 12D2
ユウセンジ 遊泉寺 石川縣南部にある蹟山 6A3
ユウバリガタケ 夕張岳 北海道空知支庁南東端にある山 15C3
ユウバリサンミク 夕張山脈 北海道空知支庁南東端の山脈 15C3
ユカワ 湯川 北海道渡島半島南端にある郡邑・温泉地 5B1, 15A5
ユキウラ 雪浦 長崎縣西彼半島西岸の郡邑 13A2
ユクハシ 行橋 福岡縣北東部、今川口にある郡邑 10A4, 12C2, 13B1
ユザワ 湯澤 秋田縣南部にある温泉地 5B3
ユザワ 湯澤 新潟縣南部にある温泉地 6C1
ユドノサン 湯殿山 山形縣南部にある山 5A1
ユノツ 温泉津 島根縣中部、日本海沿岸にある郡邑・温泉地 10C2
ユモト 湯本 神奈川縣西南部の郡邑、箱根山中の温泉 3B3, 6D4
ユモト 湯本 群馬縣西部の温泉地 5B2
ユモト 湯本 栃木縣北部にある温泉地 3C1
ユモト 湯本 岡山縣北部、旭川上流にある温泉地 10D2
ユモト 湯本 宮城縣仙台市の西方にある温泉地 8C1
ユヤマ 湯山 三重縣西北部にある温泉地 8B1
ユラ 由良 京都府北部、由良川に沿うた郡邑 8B1
ユラカワ 由良川 京都市北部にある川 6カット㊦, 8B1
ユラ 由良 兵庫縣淡路島東南部にある名邑、肥後海峡の要地 8A2
ユラ 由良 和歌山縣西部にある郡邑 8B3
ユラ 由良 鳥取縣北岸にある郡邑 10D2
ユラケイ 池熊溪 奈良縣新井川西部にある川 14C2
ユンタンザ 園谷山 沖縄縣沖繩島西部にある山 12カット㊦

ヨ

ヨイチ	余市	北海道志支離北岸にある郡邑	15A3
ヨウカ	八戸	兵庫縣須山川沿岸の郡邑	8A1
ヨウカイチ	八日市	滋賀縣東南部にある郡邑	6A4, 7B1, 8C1
ヨウコウ	鴨口	朝鮮江原道中部にある郡邑	14D2
ヨウシュウ	樹州	朝鮮京畿道北部にある郡邑	17D4, 18D3
ヨウトク	陽徳	朝鮮平安南道東南部にある郡邑	18C1
ヨウバイ	楊梅	臺灣新竹州北部にある郡邑	14B2
ヨロントウ	輿論島	鹿児島縣薩南諸島南端の島	12カット⑥E3
ヨウヘイ	楊平	朝鮮京畿道東南部にある郡邑	14D3
ヨウロウタキ	養老滝	岐阜縣西南端にある滝	6A4, 7B1, 8C1
ヨゴコ	余吾郡	滋賀縣北部にある郡	7B1, 8C1
ヨコスカシ	横須賀市	神奈川県東南部にある都市・軍港	3B3
ヨコスカ	横須賀	愛知縣南部の郡邑	7C2
ヨコスカ	横須賀	愛知縣知多半島、伊勢海に臨む郡邑	7B1
ヨコテ	横手	秋田縣大曲盆地にある郡邑	1B4
ヨコハマシ	横濱市	神奈川県東部、縣廳所在地、開港場、 \square 400,000	3B3, 5D4
ヨコハマフキン	横濱附近		4
ヨコハマコウ	横濱港		5カット
ヨコハマセン	横濱線	八王子市から横濱市に至る線	20カット②
ヨサハントウ	與謝半島	京都府北部	8B1
ヨシイ	吉井	群馬縣澁川沿岸の郡邑	5A2
ヨシイ	吉井	群馬縣東南部、筑後川上流にある郡邑	12C2, 13B1
ヨシイガワ	吉井川	岡山縣東部にある川	10E4
ヨシオカ	吉岡	鳥取縣東北部にある郡邑	10E2
ヨシタ	吉田	広島縣北部にある郡邑	10C3
ヨシタ	吉田	愛媛縣南部にある郡邑	11B2
ヨシタ	吉田	山梨縣南部、富士山麓	3A3, 5A5, 6C4, 6カット④
ヨシタ	吉田	愛知縣南部、渥美島沿岸にある郡邑	7C2
ヨシタカサン	能高山	徳島縣花田郡西端にある山	14C3
ヨシズ	吉津	三重縣東部、熊野川沿岸にある郡邑	8C2
ヨシノ	吉野	奈良縣中部にある史蹟	9B2
ヨシノヤマ	吉野山	奈良縣中部にある山、櫻の名所	9B2
ヨシノガワ	吉野川	徳島縣北部を流れ、紀伊水害に注ぐ、西国第一の長流	8A2, 11C2
ヨシノジククウ	吉野神宮	奈良縣中部、吉野山にある官幣大社、祭神、後醍醐天皇	9B2
ヨシマツ	吉松	鹿児島縣北部にある郡邑	12C3, 20B6
ヨシミヒクアナ	吉見百穴	埼玉縣中部にある古代の遺蹟として名はる	3B2
ヨシワラ	吉原	静岡県東部にある郡邑	3A3, 6C4, 6カット④
ヨド	淀	京都府西南部、淀川沿岸の郡邑	5B2, 9B2
ヨドガワ	淀川	大阪府西北部、大阪市を貫き、大阪湾に注ぐ川	3B2, 9B2, 9カット④
ヨツ	與津	高知県南部、土佐島沿岸にある郡邑	11C2
ヨツカイチシ	四日市市	三重縣東北部、伊勢海に臨む開港場	6A5, 7B2, 8C1
ヨツカイチ	四日市	大分縣北部にある郡邑	12D2
ヨツクラ	四倉	福島縣東南部岸の郡邑	5B5
ヨナクニトウ	與那国島	沖縄縣琉球諸島西南端の島	12カット⑥B4
ヨナゴ	米子	鳥取縣西北部、水陸交通の要地	10D2
ヨナバル	與那原	沖縄縣沖繩島東部にある郡邑	12カット⑦
ヨナワガタケ	與那原岳	沖縄縣沖繩島北部にある山	12カット⑦
ヨネザワシ	米澤市	山形縣南部の都市、米澤盆地の中心地	5B5
ヨネザワホンチ	米澤盆地	山形縣南部にある平野	5B4

ラ

ヨネシロガワ	米代川(能代川)	秋田縣西北部、日本海に注ぐ川	5B2
ヨネヤマ	米山	新潟縣西北部の山	6C2
ヨブコ	呼子	佐賀縣北部にある郡邑	13A1
ヨミガハマ	夜見ヶ浜	鳥取縣西北部	10D2
ヨリイ	寄居	埼玉縣西北部の郡邑	9B2
ヨリジマ	因島	広島縣中部、尾道市の南方にある島	10D3
ヨロシマ	與路島	鹿児島縣大島南方にある島	12カット⑥

リ

ライゴウジ	來迎寺	新潟縣信濃川沿岸の郡邑	6C2
ライザン	雷山	福岡縣西南端にある山	13B1
ライチシ	來知志	熊本泊屋支離西岸の郡邑	16B2
ライチシコ	來知志郡	熊本泊屋中部の郡	16B2
ラウシタケ	良牛岳	北海道根室支離北部にある山	15F2
ラクトウコウ	洛東江	朝鮮慶尙北道西部を流れる川	17E4, 18E5
ラサ島	沖大東島(オキノオアグリ)	沖縄縣東部にある島、硫黄の産地、無線電信局がある	11F7, 12カット⑥F4
ラシュウ	羅州	朝鮮全羅南道西部の郡邑	17D5, 18C5
ラタク諸島		南洋諸島委任統治區域東部	19E3
ラトウ	羅更	臺灣臺北州東部にある郡邑	14C2
ラナン	羅南	朝鮮咸鏡北道中部の郡邑、道廳所在地	17E2
ラリク諸島		南洋諸島委任統治區域内東部	19D4
ランシュウ	羅州	朝鮮京畿道東南部、漢江沿岸にある郡邑	17D1, 18D6
ランボ	羅浦	朝鮮忠清南道西南部の郡邑	18C4

リシリシマ	利尻島	北海道北西方の島	15B1
リカレイ	梨花嶺	朝鮮慶尙北道西北端にある嶺	18E1
リクウセイセン	陸羽西線	山形縣新庄から余目に至る線	20C2
リクウトウセン	陸羽東線	宮崎縣小牛田から山形縣新庄に至る線	2 G2
リクゼン	陸前	宮崎縣にある同縣管下の一線	2H2, 6B4
リクチュウ	陸中	岩手縣大部、秋田縣の一部をなす線、兩縣管下	2H3, 5B2
リクンベツ	陸別	北海道釧路支離西端にある郡邑	15D4
リコウ	里港	臺灣高雄州中部、下淡水溪沿岸の郡邑	14B4
リセン	利川	朝鮮京畿道東南部にある郡邑	18D5
リンシンコウ	臨津江	朝鮮京畿道北部を流れる川	17D3, 18C2
リンテイ	臨添	朝鮮江原道中部にある郡邑	18E2
リュウガンボ	龍巖浦	朝鮮平安北道西北部、鴨綠江口にある郡邑・開港場	17C3
リュウキウ	琉球	沖縄縣中部、琉球諸島の總稱	12カット⑥D4
リュウキウカイコウ	琉球海溝	沖縄縣東部海中にある海溝、深さ7,500米	12カット⑥E3

リュウキウウシ	琉球嶺	臺灣高雄州西南方にある島	14B4
リュウキウカイコウ	琉球海溝	沖縄縣琉球諸島東部、深さ7,481米	11F7
リュウザン	龍山	朝鮮京畿道、京城府の北西方にある郡邑	18C3
リュウジン	龍神	和歌山縣西南方にある温泉地	8B3
リュウキウウシトウ	琉球諸島	日本列島西南部	11F1
リュウタン	龍潭	朝鮮全羅北道東北部にある郡邑	18D5
リュウガ	遼河	滿洲南部の川	17B1
リュウゼン	龍山	福島縣東北部、史蹟に名ある地、龍山神社がある	5B5

リウツ	兩津	新設縣佐渡島東部、兩津間にある郡邑	6C1
リウツワン	兩津灣	新設縣佐渡島東部にある灣	6C1
リウトウハントウ	遼東半島	遼西西南部	17B1
リウトウワン	遼東灣	遼東半島西方の灣	17A2
リウモウセン	兩毛線	栃木縣小山から群馬縣高崎市に至る線	20 カット ㊦
リウヨウ	遼陽	遼寧省中南部の郡邑	17B2
リョジュン	旅順	遼寧州南部にある郡邑、陸軍總所在地、開港場、古戦場 [区] 約 23,000	17A3, 17 カット ㊦
リリ	禮里	朝鮮全羅北道西北部にある郡邑	18C5

ル

ルタカ	留多加	樺太大泊支廳出張所のある郡邑	16B4
ルタカヤマ	留多加山	樺太南部の山	16B3
ルタカガワ	留多加川	樺太南部の川、千歳灣に注ぐ	16B4
ルベシベ	留邊峯	北海道網走支廳中部にある郡邑	1-106
ルモエ	留萌	北海道西北部の一支廳	2 カット ㊦, 13B2
ルモエ	留萌	北海道留萌支廳南部の郡邑、支廳所在地	15B3

レ

レイガン	羅干	朝鮮全羅南道西南部にある郡邑	18C5
レイコウ	羅光	朝鮮全羅南道西北部の郡邑	18C5
レイサン	羅山	朝鮮忠清南道北部にある郡邑	18C4
レイサン	羅山	朝鮮慶尙南道北部にある郡邑	18E3
レイセン	羅泉	朝鮮慶尙北道北部にある郡邑	18E4
レイスイ	羅水	朝鮮全羅南道中南部にある郡邑	18D5
レプトウ	禮文島	北海道北西部の島	15B1
レンサン	連山	朝鮮忠清南道南部にある郡邑	18D4
レンサンワン	連山灣	遼寧省中南部の灣	17A2
レンセン	連川	朝鮮京畿道北部にある郡邑	18D2


ロ


ロウリンサン	嶺林山	朝鮮平安北道東海境の山	17D2
ロウリンサンミク	嶺林山脈	朝鮮地方北部の山脈	17D2
ロリウエンカイシウ	羅領沿海州	朝鮮北東方	17F1
ロリウシン	羅興津	朝鮮慶尙南道西南部にある郡邑	18D5
ロクコウ	鹿港	臺灣臺中州西南岸にある、特別開港場	14B2
ロクゴウ	鹿郷	秋田縣東部郡の郡邑	5B3
ロクゴウサキ	鹿郷岬	石川縣能登半島北端にある岬	6B2
ロクシウリゴエ	六十里越	新潟縣東端にある峠	5A5, 6D2
ロッカク	六角	佐賀縣東部、六角川沿岸にある郡邑	13B1
ロッカクガワ	六角川	佐賀縣東部、有明海に注ぐ川	13B1
ロッコウサン	六甲山	兵庫縣東部にある山	8B2, 9B2
ロンゲラフ島		南洋諸島委任統治區内東部の島	19D3

ワ

ワイフ	隈府	熊本縣北部、菊池川上流の名邑	17C3
ワイヨウ	淮陽	朝鮮江原道北部の郡邑	17D3, 18D2
ワカエ	若賀	大阪府北部、大阪市の東方にある古郡	9B2
ワカガワ	和賀川	岩手縣西部の川、流下して北上川に合す	5B3
ワカサ	若狭	福井縣西部を占める國、同縣管下	2E3, 6 カット ㊦, 8B1
ワカサワン	若狭灣	福井縣西部にある灣	6 カット ㊦, 8B1
ワカダケ	和賀岳	秋田縣東端、奥羽山脈中の山	5B3
ワカノウラ	和歌浦	和歌山市の南方	8B2, 9B2, 11E1
ワカマツシ	若松市	福島縣會津盆地の中心地、古戦場	5A5
ワカマツシ	若松市	福岡縣北部にある都市・開港場	19A4, 12C2, 15B1, 20B5
ワカマツシマ	若松島	長崎縣五島中部にある島	12A3
ワカヤマケン	和歌山縣	近畿地方南部	2E4, 9B2, 11E1
ワカヤマシ	和歌山市	和歌山縣西北部、紀伊川口にある郡邑、徳川氏流寇の拠点 下、支廳所在地、[区] 94,000	8B2, 8 カット, 9B2, 11E1, 20D4
ワカヤマフキン	和歌山附近		8 カット
ワカヤマセン	和歌山線	奈良縣王寺から和歌山市に至る線	20 カット ㊦
ワキサキ	脇崎	長崎縣西彼杵半島南端	12B3, 13A2
ワキマチ	脇町	徳島縣北部、吉野川沿岸にある郡邑	11D1
ワクヤ	滝谷	宮崎縣東部、伊達安藝の居城した所	5C1
ワクラ	和食	石川縣能登半島にある温泉地	6A2
ワシノス	鷺ノ巣	秋田縣和賀川附近にある鎮山	5B3
ワシベツヤマ	鷺別山	北海道釧路支廳西南部にある山	15B4
ワシマ	輪島	石川縣能登半島北部にある郡邑	6A2
ワタセ	渡瀬	兵庫縣東部にある郡邑	9B2
ワタノハ	渡波	宮城縣東部、北上川東方にある郡邑	5C1
ワタミサキ	和田岬	神戸市南東方に突出せる岬	8A1, 9B2, 9 カット ㊦
ワタムキサン	綿向山	滋賀縣東部の山	7B1, 8C1
ワタヤマ	和田山	兵庫縣北部にある郡邑	8A1, 10E2, 20D1
ワタラセガワ	渡良瀬川	群馬縣東部、利根川の支流	3B2
ワタリ	瓦理	宮城縣東南岸にある郡邑	5B4
ワタリカワ	渡(四士)川	高知縣西南部にある川	11B2
ワニ	鰐	滋賀縣西南部にある郡邑	7A1
ワニノツカヤマ	鰐塚山	宮崎縣南部にある山	12D4
ワラビ	蕨	埼玉縣東部の郡邑	9B3
ワカナイ	稚内	北海道宗谷支廳北部の郡邑	15B1, 16A3, 20 カット ㊦, 19E2







終

