


福 山		
34	35	
36	37	



番	地	目



路 線 価 図

(山口税務署管内)

圖 面 線 路

(內容詳見書口山)

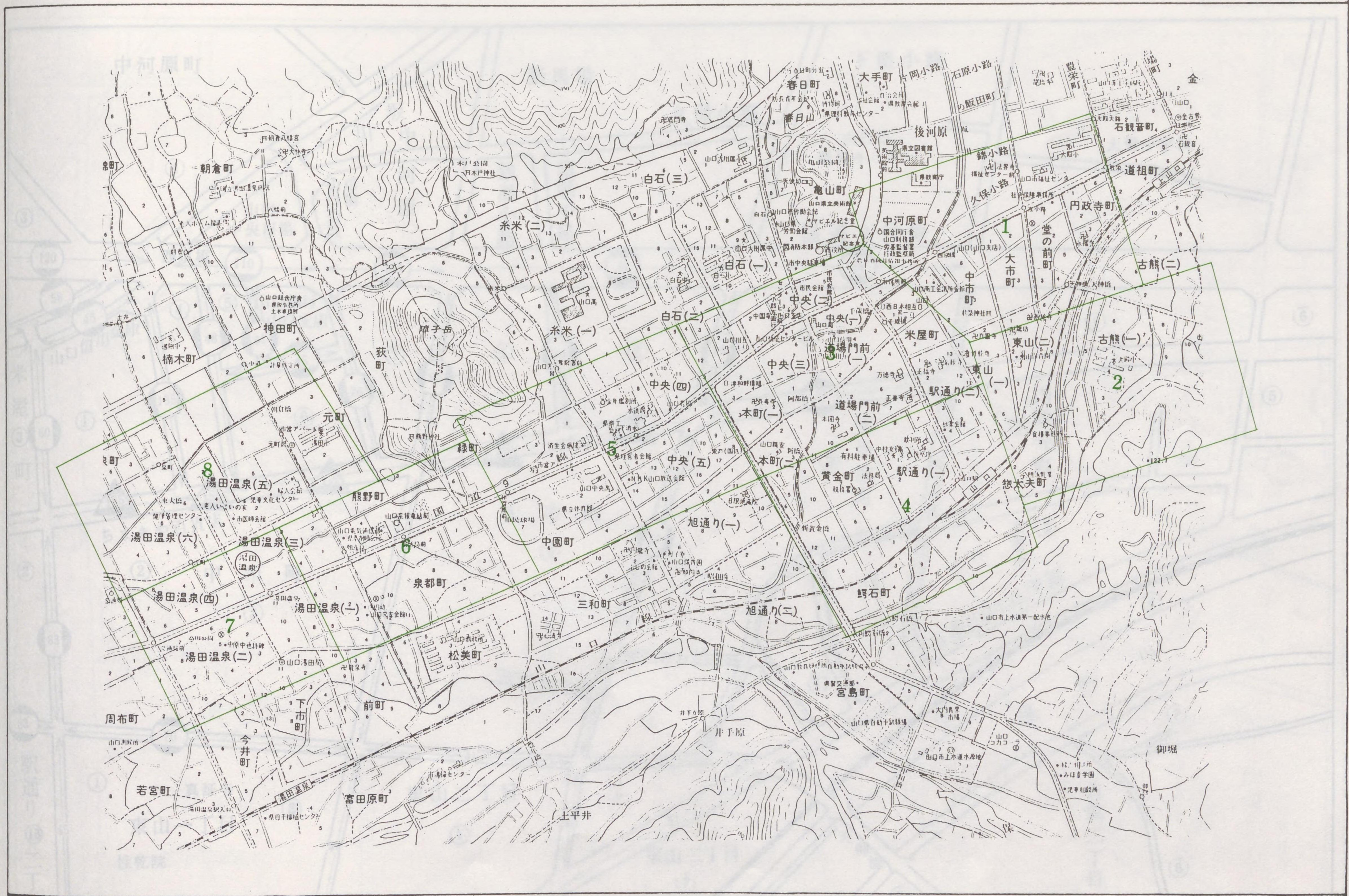
山口税務署管内目次

山 口 市									
町(字)	名	索引図番号							
			ち	中央4丁目	3.5	わ	鱈石町	4	
				〃 5丁目	3.5				
あ	旭通り1丁目	3.4	と	道場門前1丁目	3				
	〃 2丁目	4		〃 2丁目	3.4				
い	今井町	7		堂の前町	1				
え	駅通り1丁目	4	な	中市町	1				
	〃 2丁目	1.2.3.4		中河原	1				
	円政寺町	1		中河原町	1.3				
お	大市町	1		中園町	5.6				
く	久保小路	1	ひ	東山1丁目	1.2				
	熊野町	6.8		〃 2丁目	1.2				
こ	黄金町	4	ほ	本町1丁目	3				
	米屋町	1.3		〃 2丁目	3.4				
し	下市町	6.7	ま	前町	6				
	下堅小路	1	み	緑町	5.6				
	諸願小路	1	も	元町	8				
せ	泉都町	6	ゆ	湯田温泉1丁目	6.7				
	銭湯小路	1		〃 2丁目	7				
そ	惣太夫町	2.4		〃 3丁目	6.7.8				
ち	中央1丁目	1.3		〃 4丁目	7.8				
	〃 2丁目	3		〃 5丁目	8				
	〃 3丁目	3		〃 6丁目	8				

山 口 縣 醫 務 局 內 日 式

No.	町 名	面 積 (坪)	地 種	山 口 市	
				地 積 (坪)	地 種
1	山口中央町	1,200	住宅	1,200	住宅
2	山口中央町	1,200	住宅	1,200	住宅
3	山口中央町	1,200	住宅	1,200	住宅
4	山口中央町	1,200	住宅	1,200	住宅
5	山口中央町	1,200	住宅	1,200	住宅
6	山口中央町	1,200	住宅	1,200	住宅
7	山口中央町	1,200	住宅	1,200	住宅
8	山口中央町	1,200	住宅	1,200	住宅
9	山口中央町	1,200	住宅	1,200	住宅
10	山口中央町	1,200	住宅	1,200	住宅
11	山口中央町	1,200	住宅	1,200	住宅
12	山口中央町	1,200	住宅	1,200	住宅
13	山口中央町	1,200	住宅	1,200	住宅
14	山口中央町	1,200	住宅	1,200	住宅
15	山口中央町	1,200	住宅	1,200	住宅
16	山口中央町	1,200	住宅	1,200	住宅
17	山口中央町	1,200	住宅	1,200	住宅
18	山口中央町	1,200	住宅	1,200	住宅
19	山口中央町	1,200	住宅	1,200	住宅
20	山口中央町	1,200	住宅	1,200	住宅
21	山口中央町	1,200	住宅	1,200	住宅
22	山口中央町	1,200	住宅	1,200	住宅
23	山口中央町	1,200	住宅	1,200	住宅
24	山口中央町	1,200	住宅	1,200	住宅
25	山口中央町	1,200	住宅	1,200	住宅
26	山口中央町	1,200	住宅	1,200	住宅
27	山口中央町	1,200	住宅	1,200	住宅
28	山口中央町	1,200	住宅	1,200	住宅
29	山口中央町	1,200	住宅	1,200	住宅
30	山口中央町	1,200	住宅	1,200	住宅

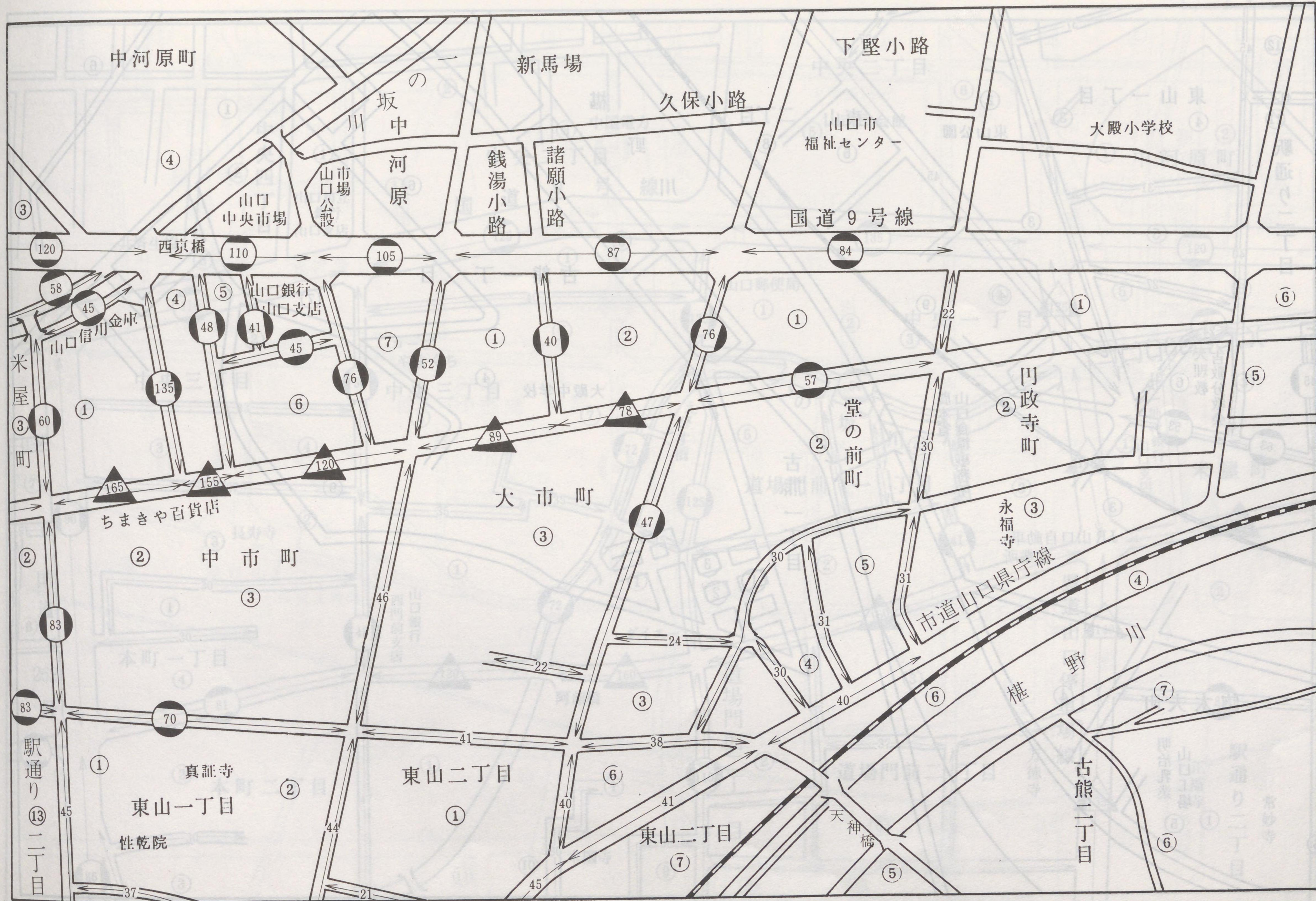
山口市索引図



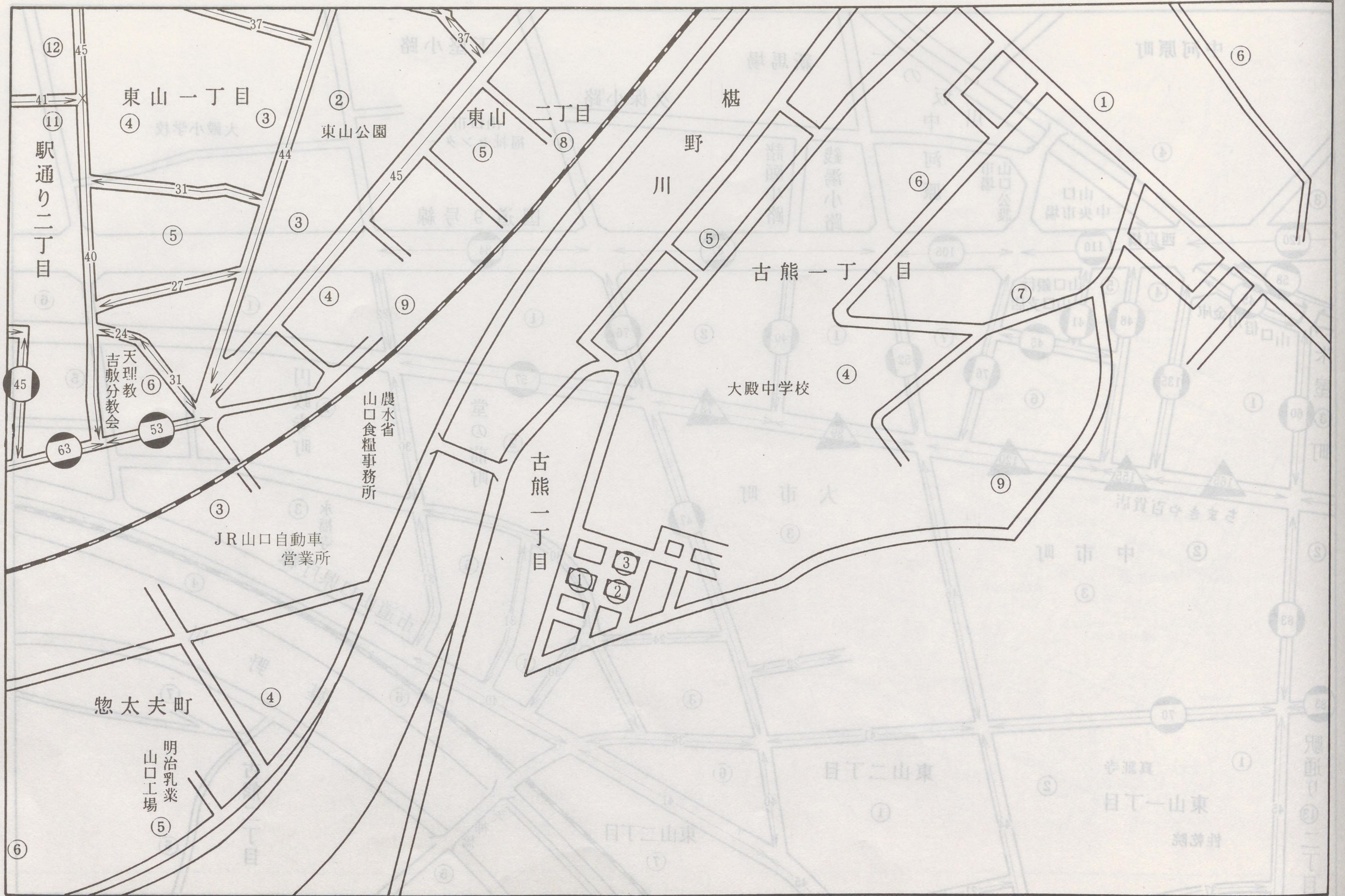
山口市案内図



山口	
3	1
4	2



山口		
3	1	
4	2	

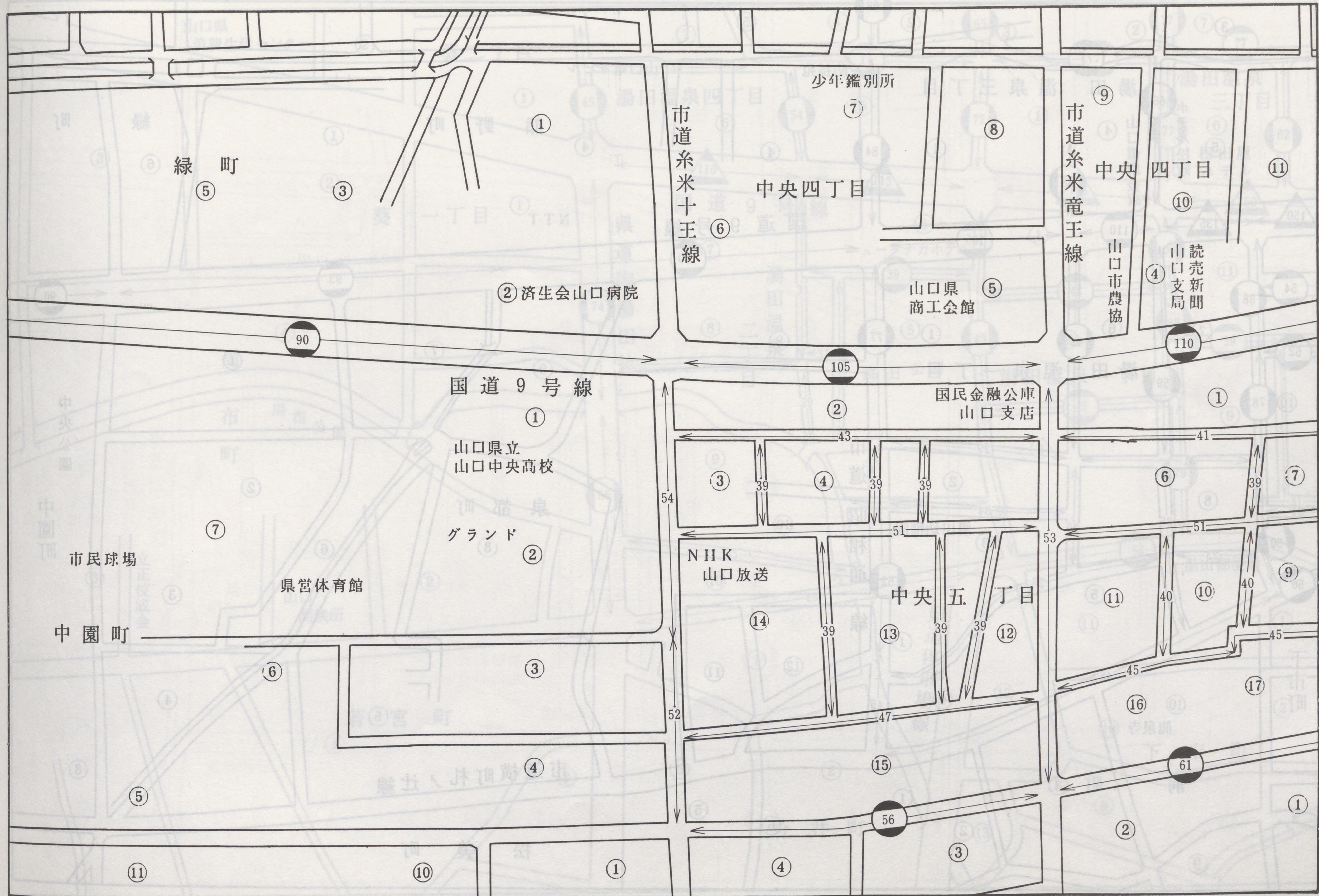


山口		
5	3	1
	4	2

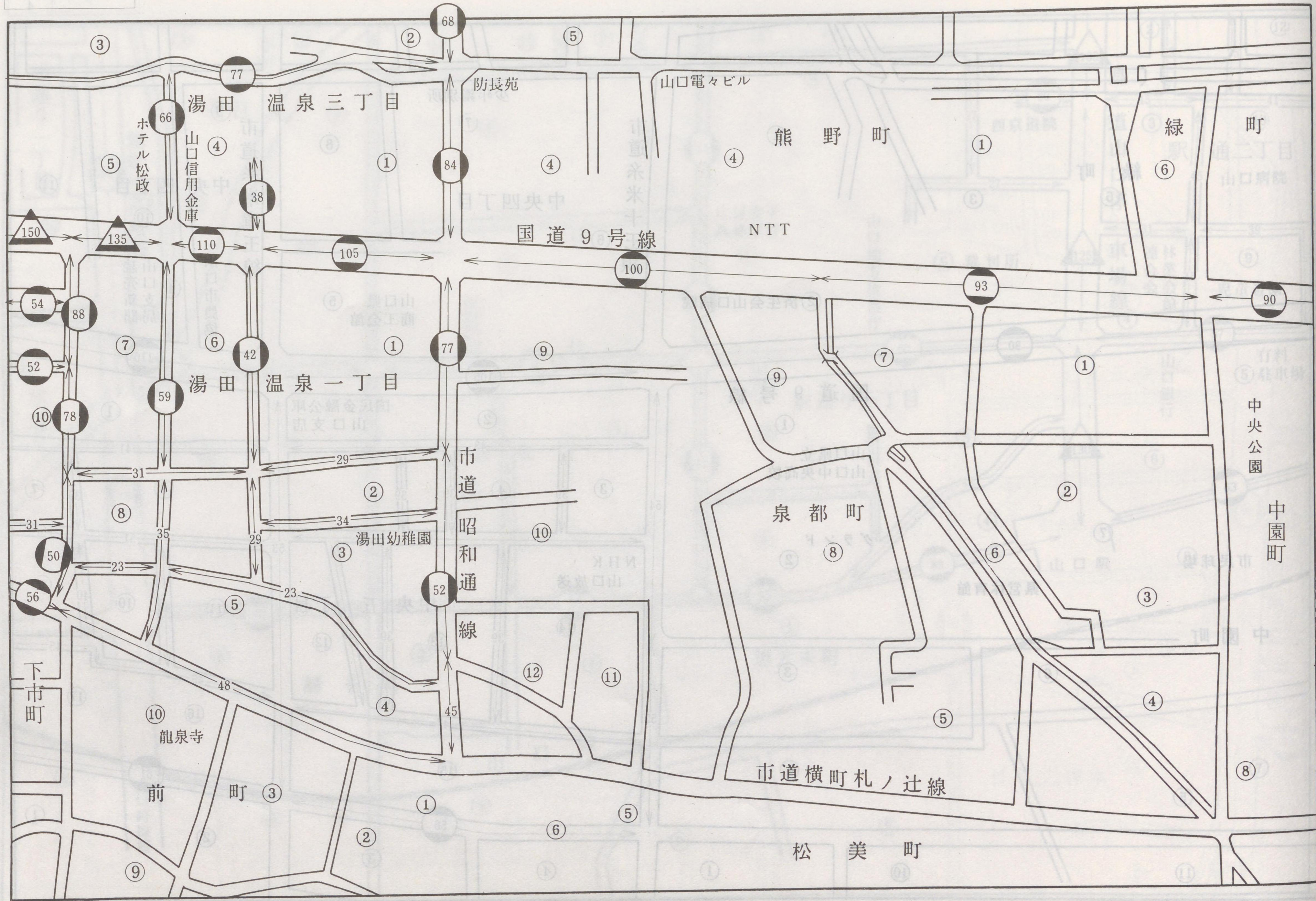


山口

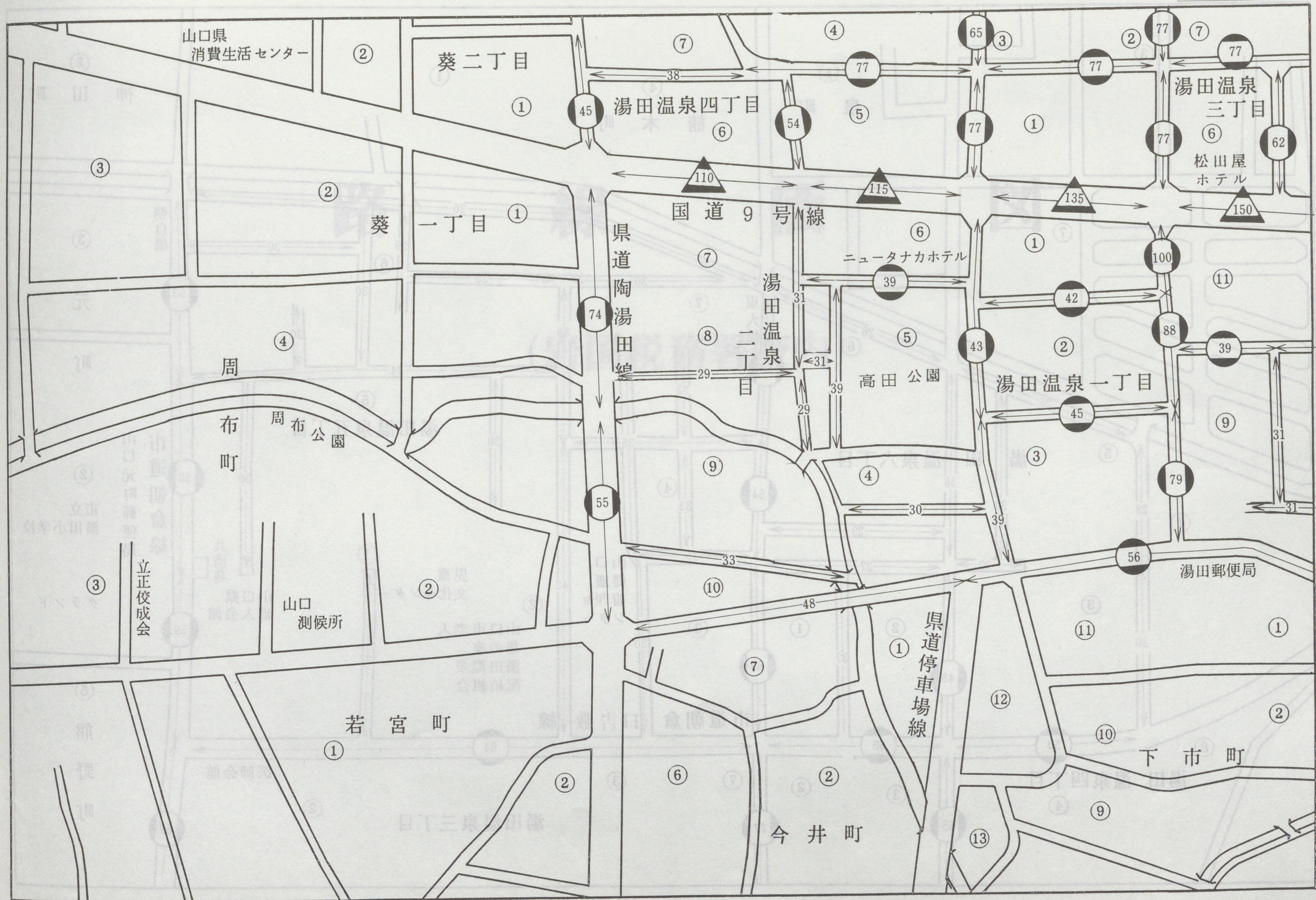
6	5	3
		4



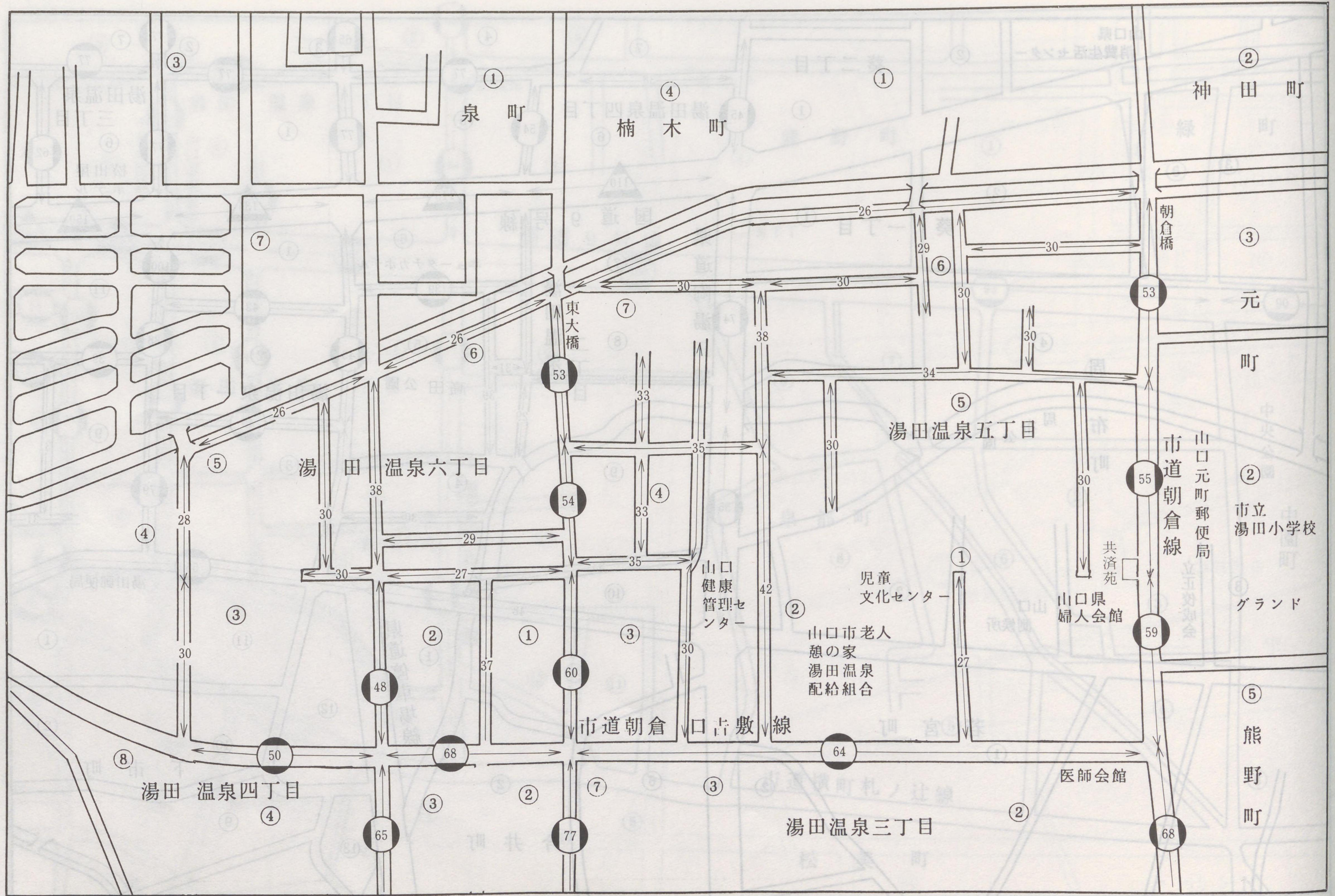
山口		
8		
7	6	5



		8	
	7	6	



山口		
7	8	6



路 線 価 図

(岩国税務署管内)

留 錄 與 圖

(內容詳見後圖)

岩 國 縣 署 内 日 水

岩 國 縣		市		町		村	
町(字)	名	町(字)	名	町(字)	名	町(字)	名
今市町	1丁目	今市町	1丁目	今市町	1丁目	今市町	1丁目
立石町	2丁目	立石町	2丁目	立石町	2丁目	立石町	2丁目
・	3丁目	・	3丁目	・	3丁目	・	3丁目
麻里布町	1丁目	麻里布町	1丁目	麻里布町	1丁目	麻里布町	1丁目
・	2丁目	・	2丁目	・	2丁目	・	2丁目
・	3丁目	・	3丁目	・	3丁目	・	3丁目
・	4丁目	・	4丁目	・	4丁目	・	4丁目
・	5丁目	・	5丁目	・	5丁目	・	5丁目
・	6丁目	・	6丁目	・	6丁目	・	6丁目
・	7丁目	・	7丁目	・	7丁目	・	7丁目
室の木町	1丁目	室の木町	1丁目	室の木町	1丁目	室の木町	1丁目
今市町	1丁目	今市町	1丁目	今市町	1丁目	今市町	1丁目

岩国市索引図



峇 國 市 索 氏 圖



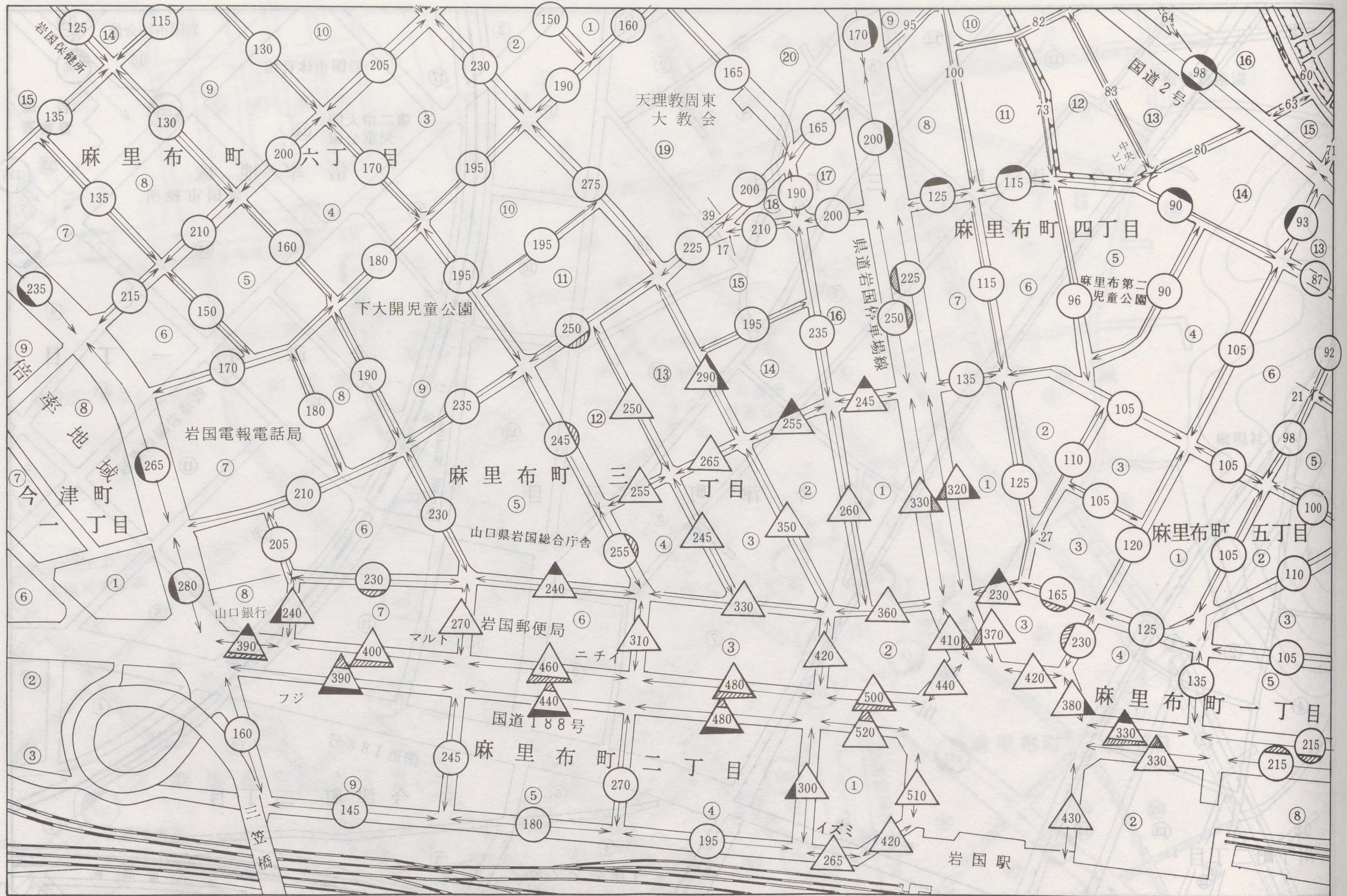
岩国	
1	2
3	4



岩 国	
1	2
3	4



岩国		
1	2	
3	4	5



岩国

2		
4	5	



圖名	
比例尺	
繪圖日期	
繪圖人	



路 線 価 図

(徳山税務署管内)

留 蘇 圖 冊

(內齊澤蘇山圖)

徳山税務署管内目次

徳山市		お	お	お	さ	つ	つ	つ	
町(字)	名	索引図番号							
			沖見町 3丁目	6		桜馬場通 3丁目	11	辻 町	4
			川端町 1丁目	11		三番町 1丁目	8. 11	と 徳山	4. 8. 11
あ	相生町 1丁目	6	〃 2丁目	11	さ	〃 2丁目	8	西松原 1丁目	1. 2
	〃 2丁目	6	河東町	11. 14		〃 3丁目	4. 8	〃 2丁目	2. 6
	〃 3丁目	6	岐山通 1丁目	7		昭和通 1丁目	11	〃 3丁目	1. 2
い	飯島町 1丁目	11	〃 2丁目	7	し	〃 2丁目	11. 14	に 〃 4丁目	1. 5
	〃 2丁目	10. 11. 14	〃 3丁目	3. 7		鍾楼町	3	二番町 1丁目	8. 11
	今宿町 1丁目	7	岐南町	3. 4		新宿通 1丁目	6. 7	〃 2丁目	8
	〃 2丁目	6. 7	銀座 1丁目	10. 13		〃 2丁目	6	〃 3丁目	4. 8
う	〃 3丁目	6. 7	〃 2丁目	10. 13	す	〃 3丁目	6	野上町 1丁目	9. 10
	〃 4丁目	6	銀南街	10		〃 4丁目	2. 6	〃 2丁目	6. 9
	今住町	2	慶万町	11		〃 5丁目	2	橋本町 1丁目	14
え	入船町	6. 9. 10 12	糀町 1丁目	13. 14	ち	〃 6丁目	1. 2	〃 2丁目	6. 14
	梅園町 1丁目	7	〃 2丁目	14		新町 1丁目	10	初音町 1丁目	6
	〃 2丁目	7	児玉町 1丁目	3. 7		〃 2丁目	10	は 〃 2丁目	6
お	〃 3丁目	7	〃 2丁目	7	つ	住崎町	13	花島町	3
	戎町 1丁目	10	〃 3丁目	7		築港町	10. 12. 13	速玉町	14
	〃 2丁目	7. 10	権現町	6. 9		千代田町	9. 10. 13	原宿町	2. 3
お	〃 3丁目	6	栄町 1丁目	10	つ	月丘町 1丁目	3. 7	ひ 東山町	14. 15
	岡田町	3	〃 2丁目	10		〃 2丁目	3. 7	平和通 1丁目	10. 11
	沖見町 1丁目	6	桜馬場通 1丁目	10. 11		〃 3丁目	2. 6	〃 2丁目	10. 13
	〃 2丁目	6	〃 2丁目	11		〃 4丁目	2. 6	ほ 本町 1丁目	10

徳山市索引図

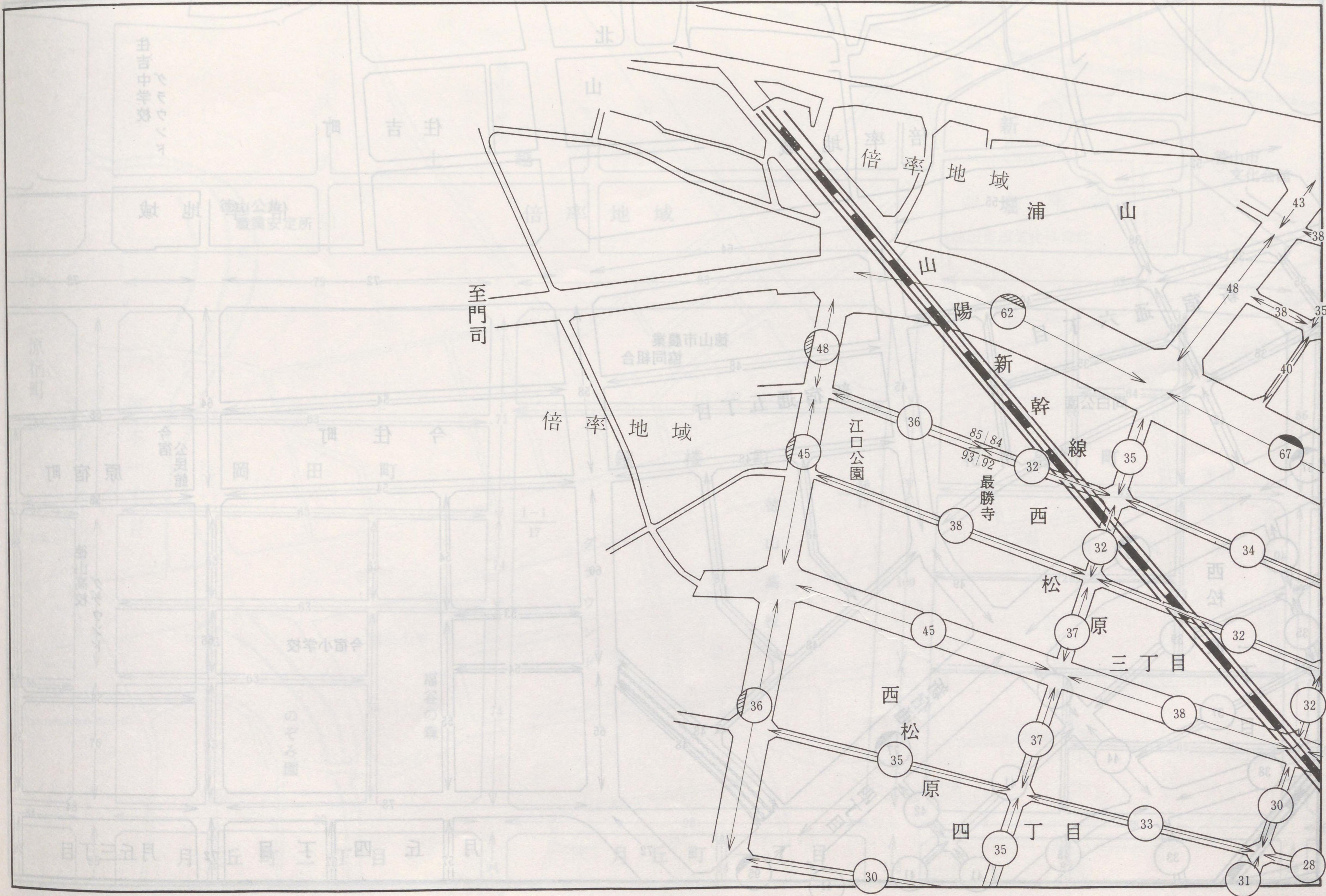


圖 德 家 市 山 嶺

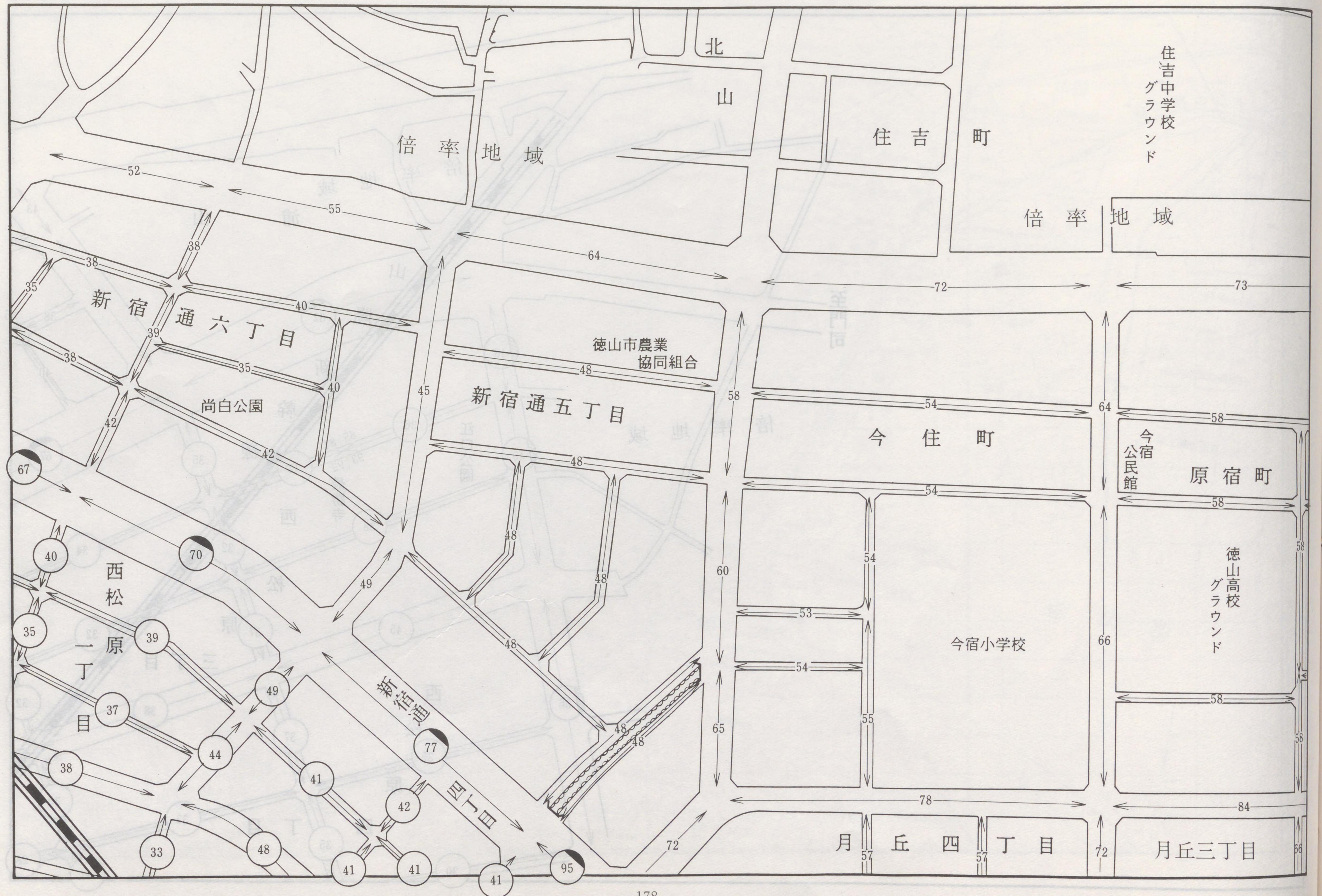


徳山

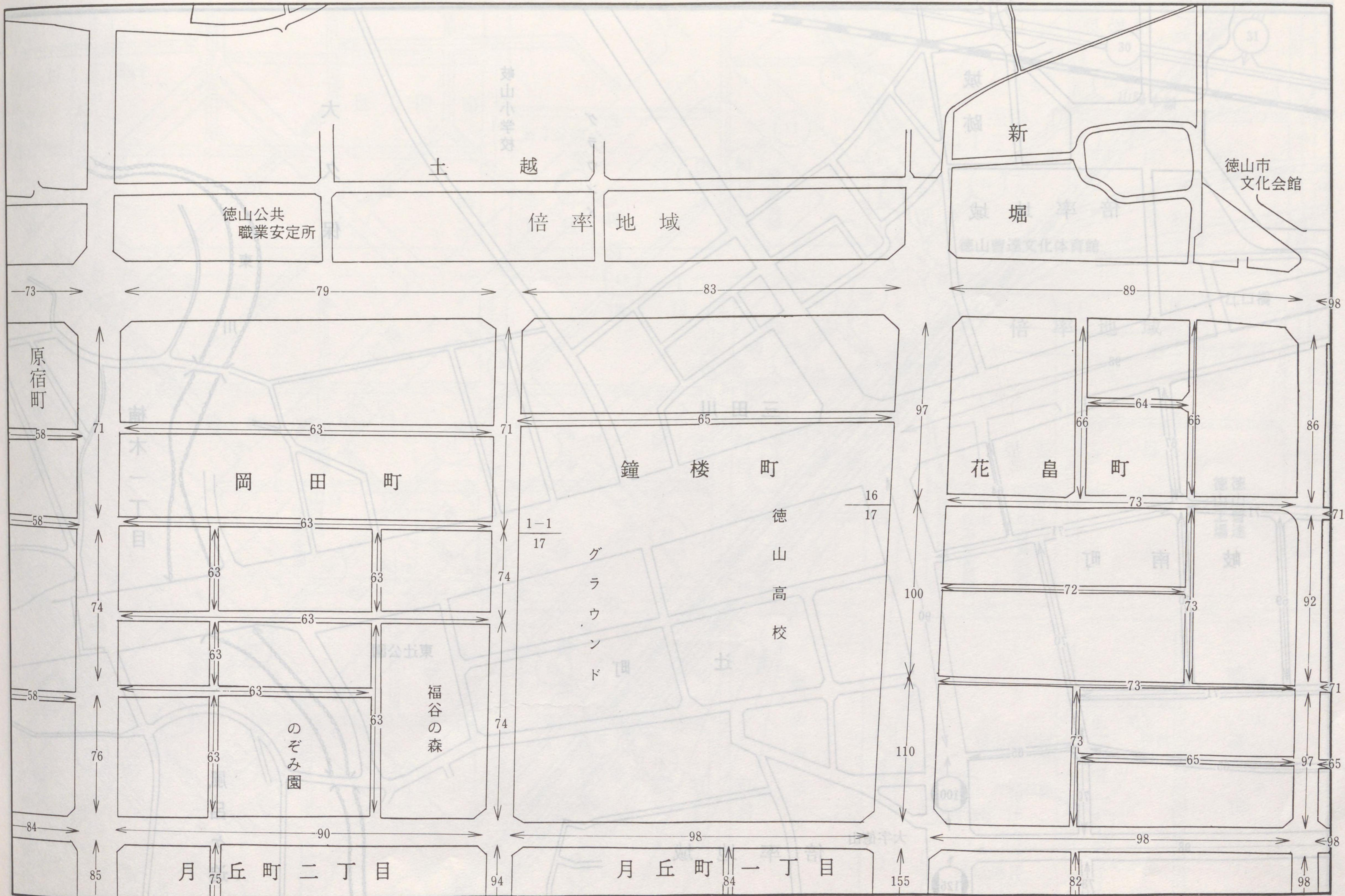
	1	2
	5	6



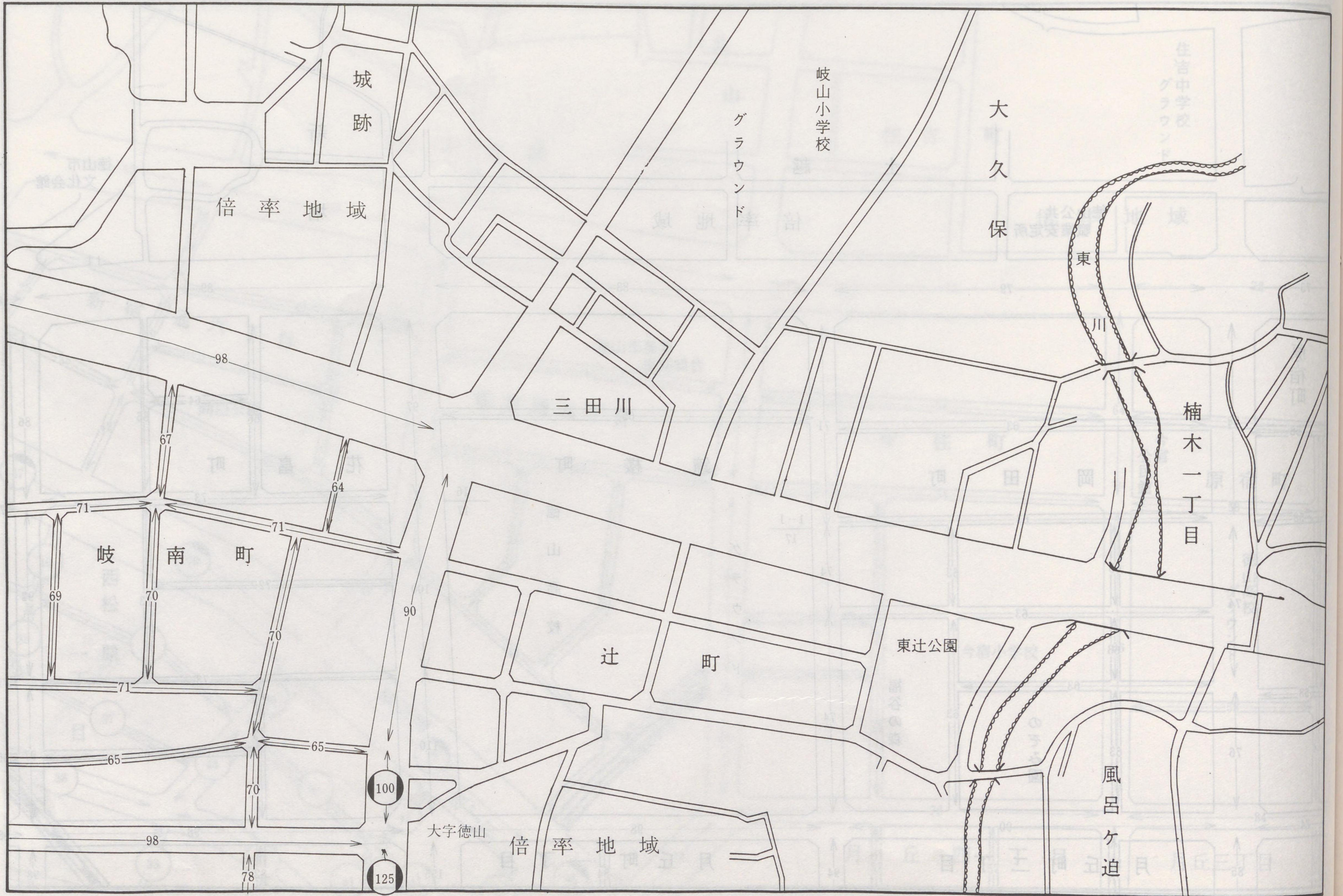
徳山		
1	2	3
5	6	7



徳山		
2	3	4
6	7	8



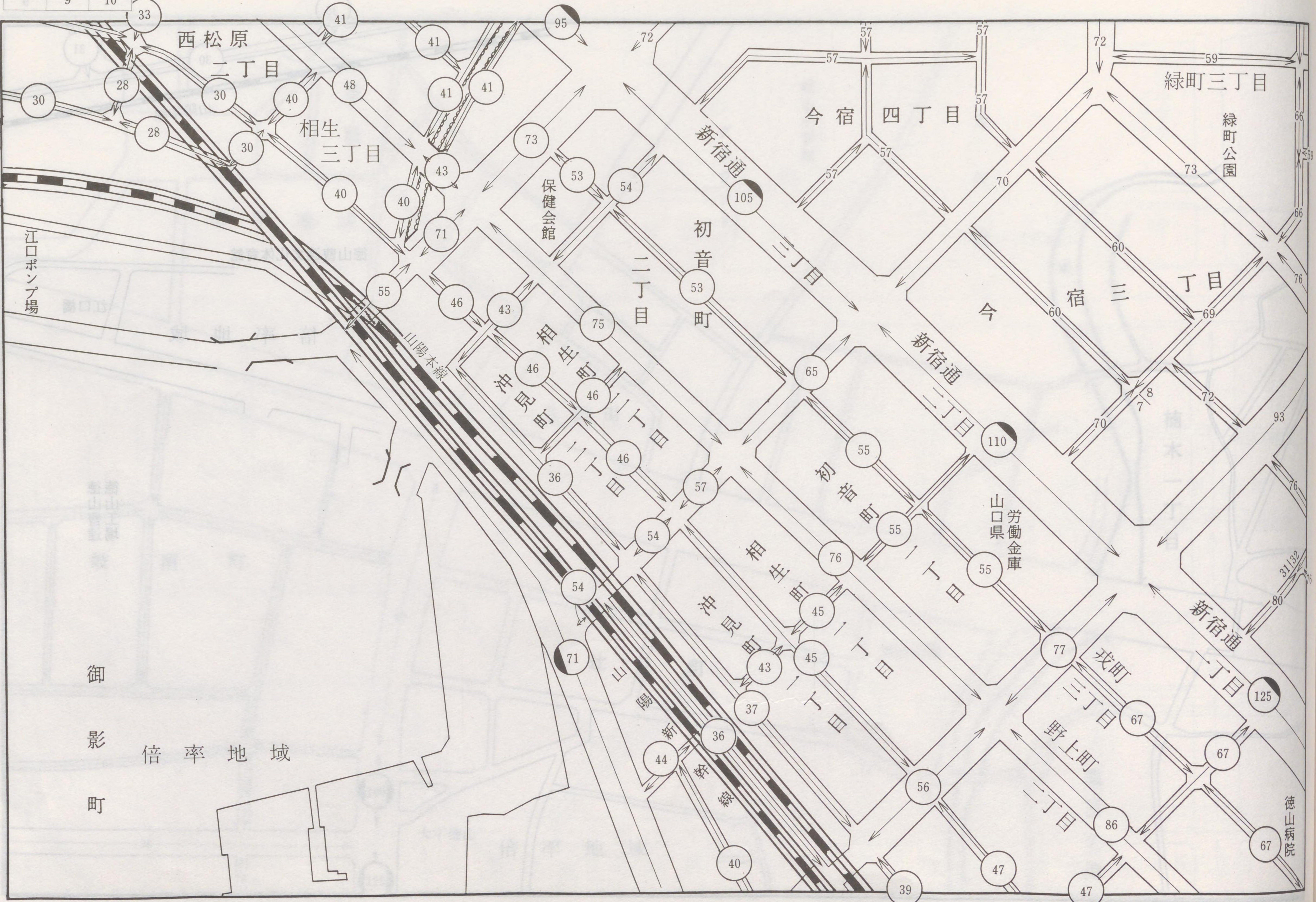
徳山	
3	4
7	8



徳山		
	1	2
	5	6
		9

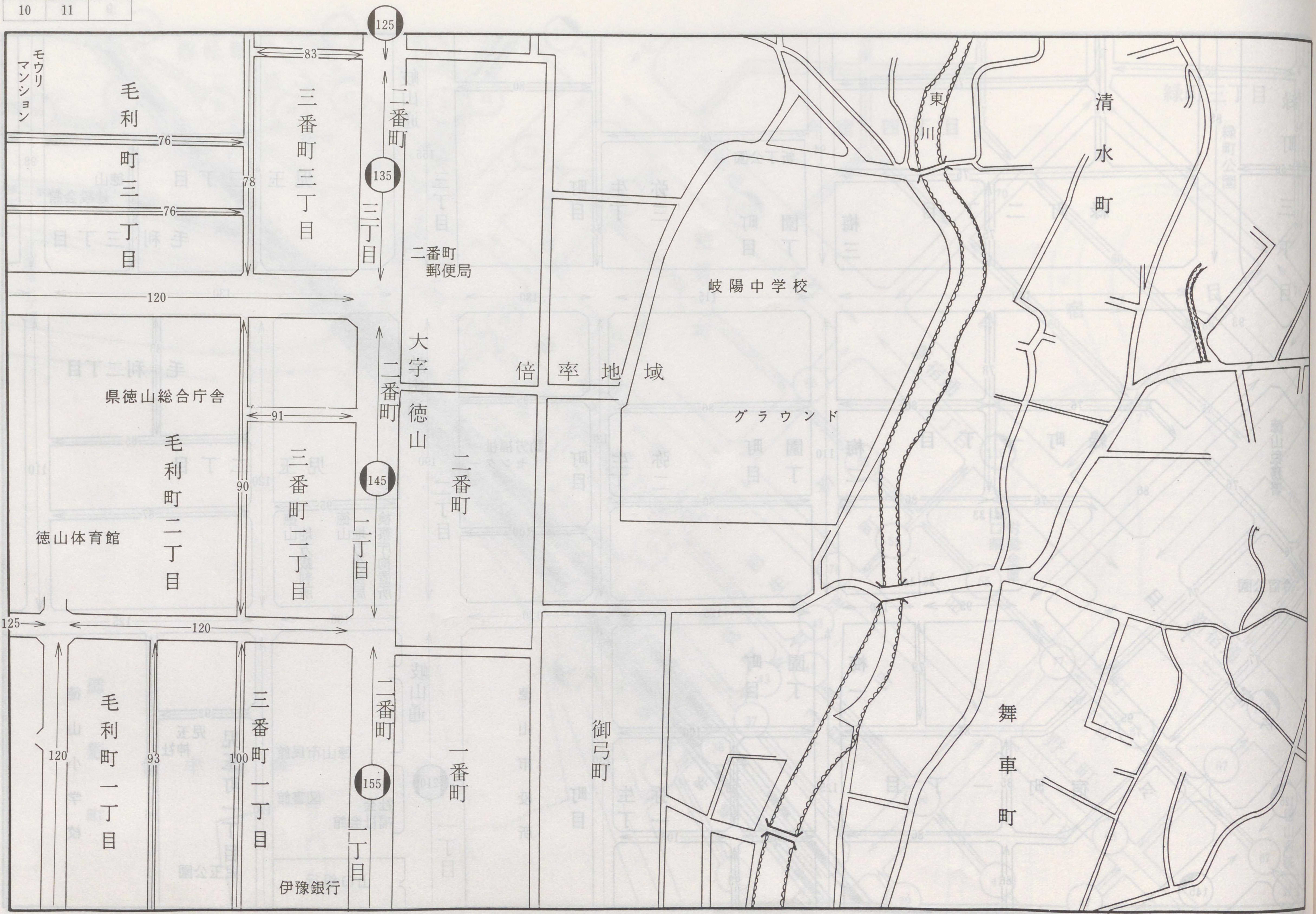


徳山		
1	2	3
5	6	7
	9	10



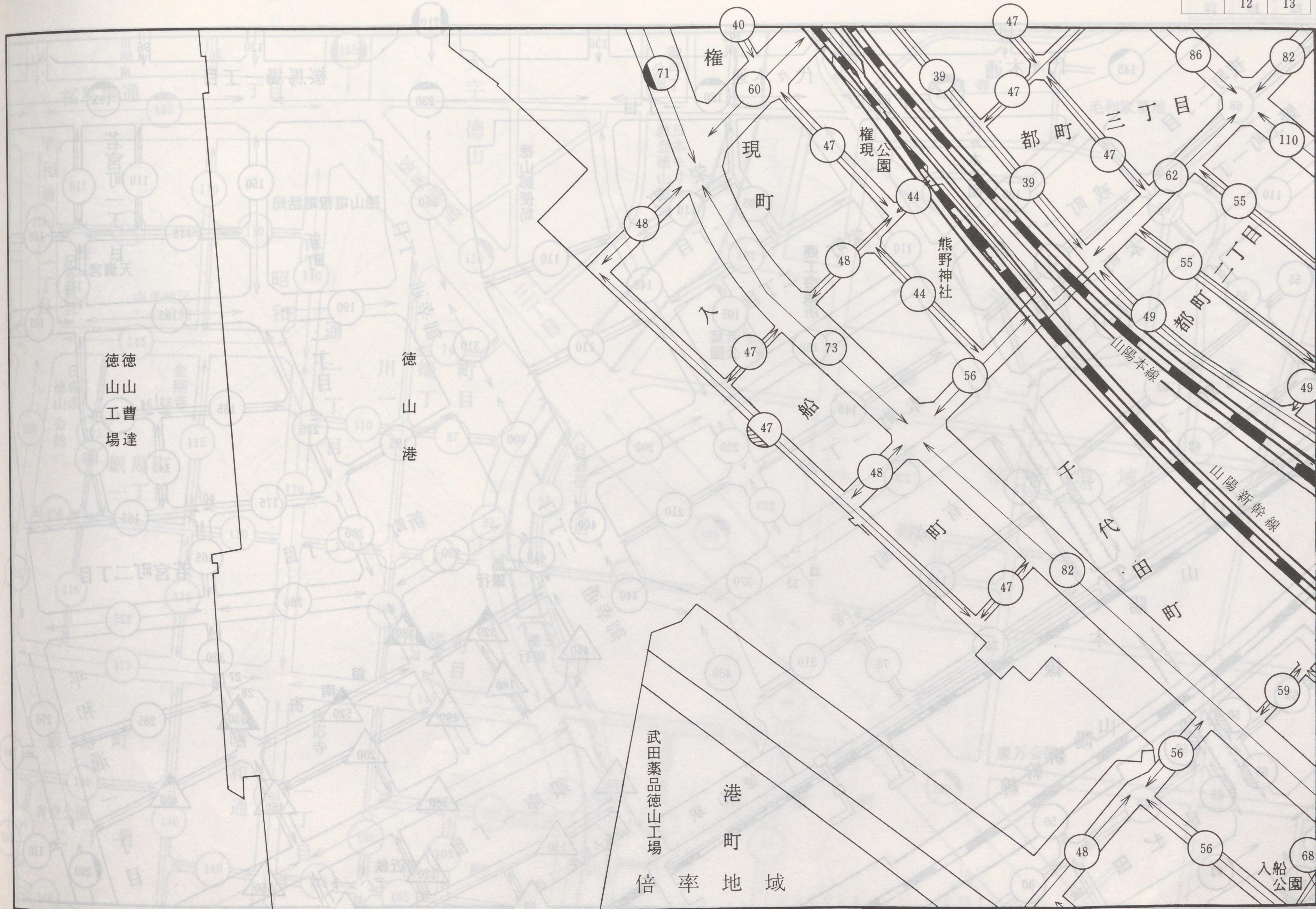
御影町
 倍率地域

徳山	
3	4
7	8
10	11

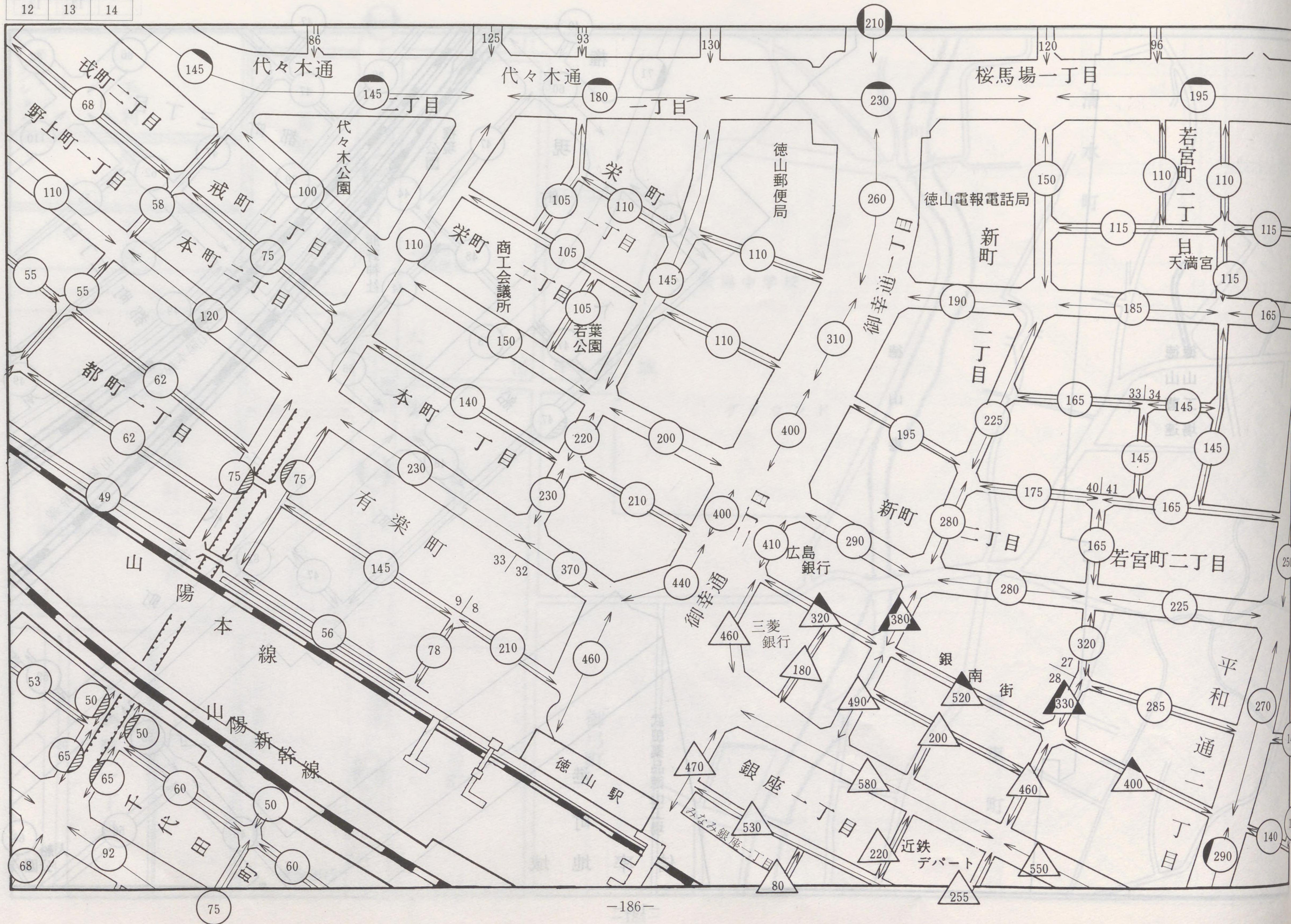


徳山

	6	7
	9	10
	12	13



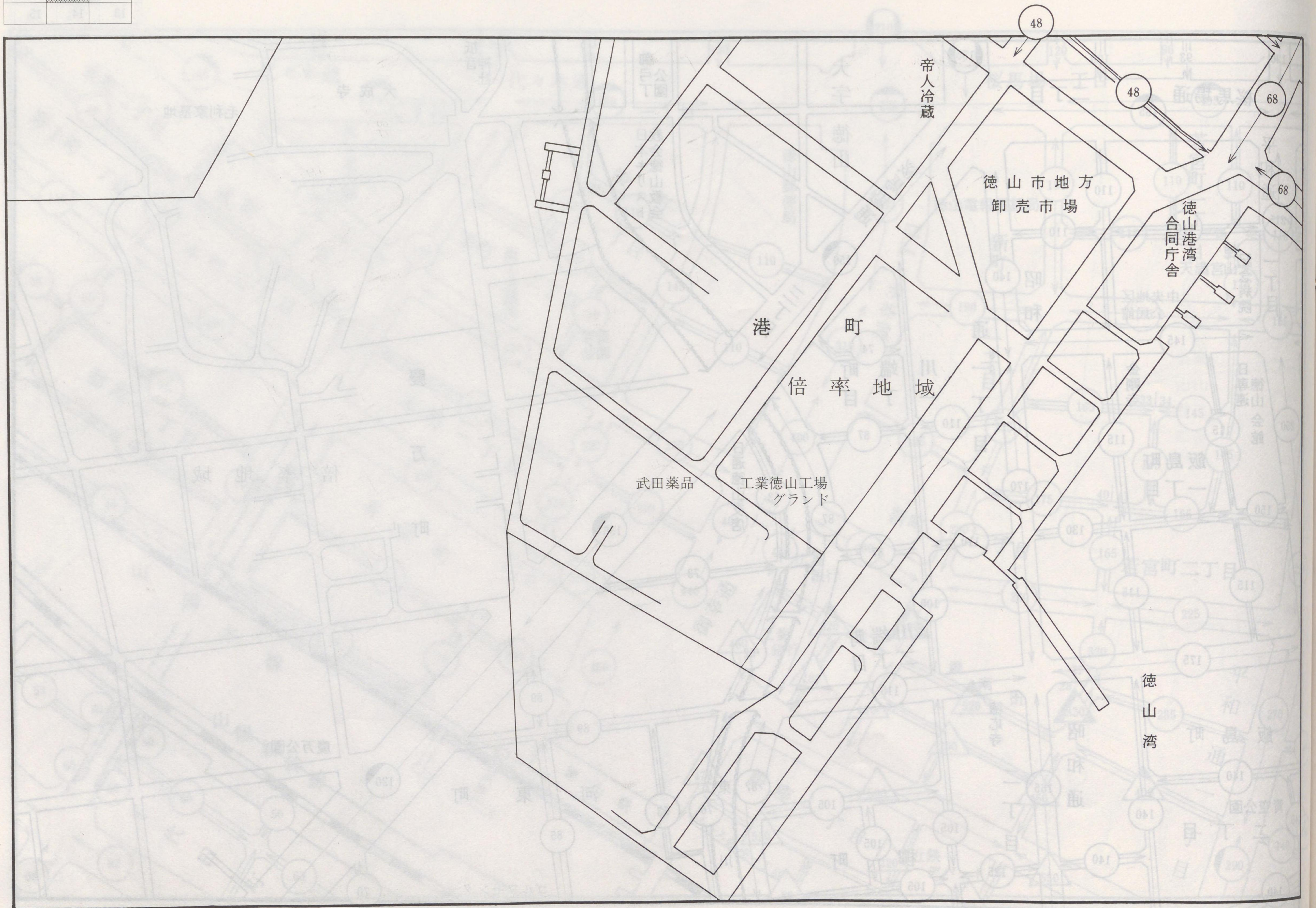
徳山		
6	7	8
9	10	11
12	13	14



徳山		
7	8	
10	11	
13	14	15

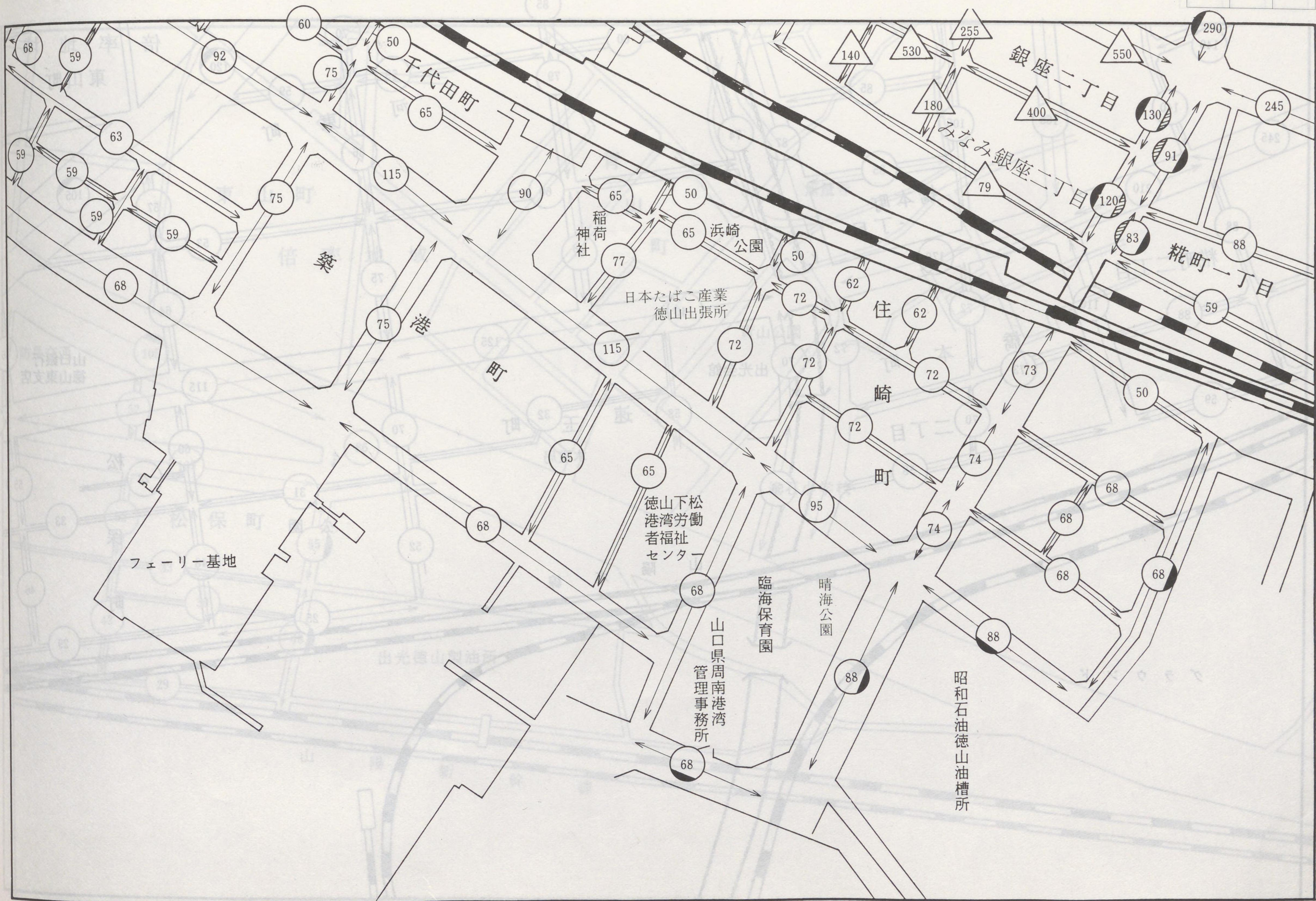


徳山	
9	10
12	13



徳山

9	10	11
12	13	14



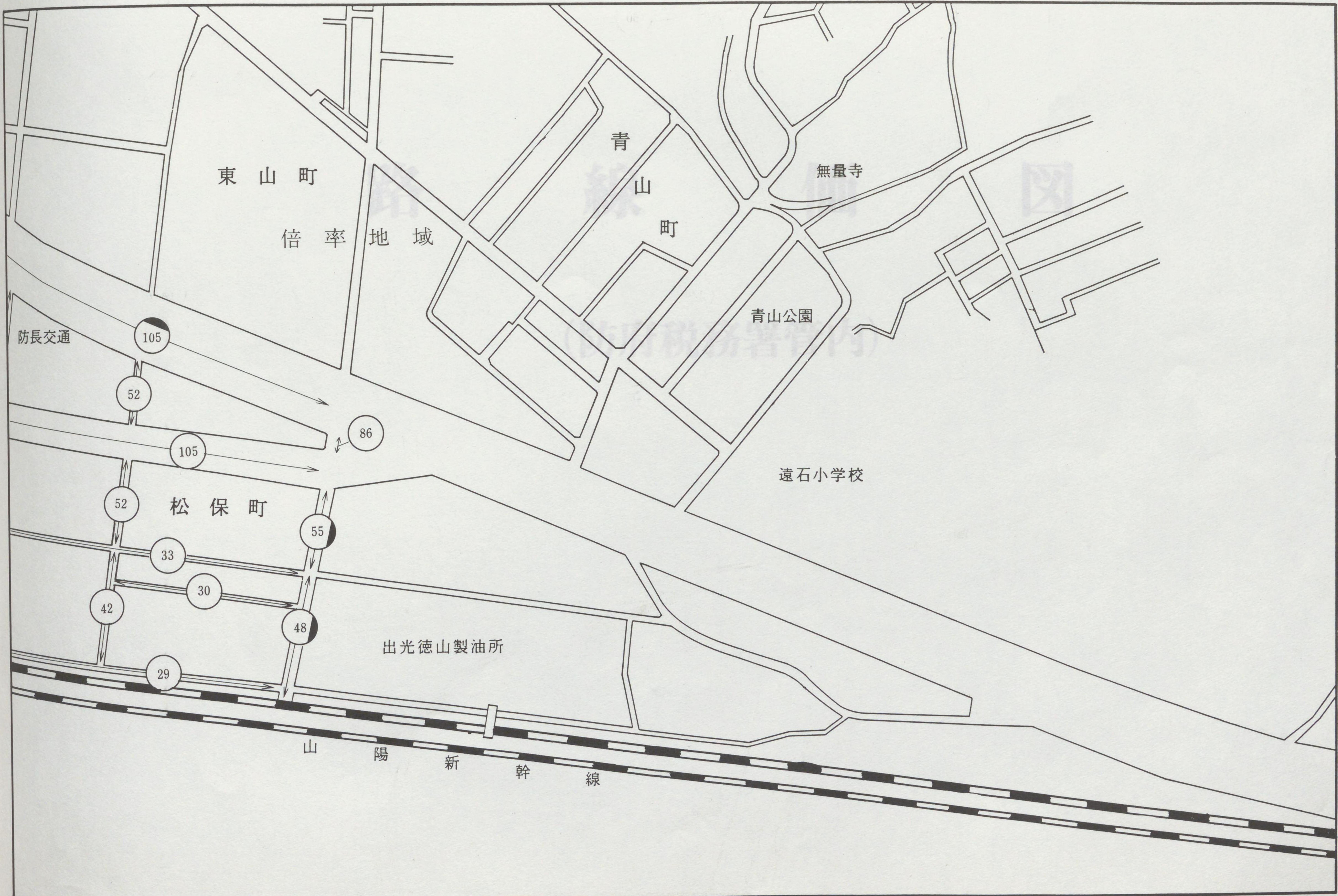
徳山

10	11	
13	14	15



徳山

11		
14	15	



山	繪
10	11
12	13



防府税務署管内

路 線 価 図

(防府税務署管内)

謝 嘉 淵

(內有書畫等件)

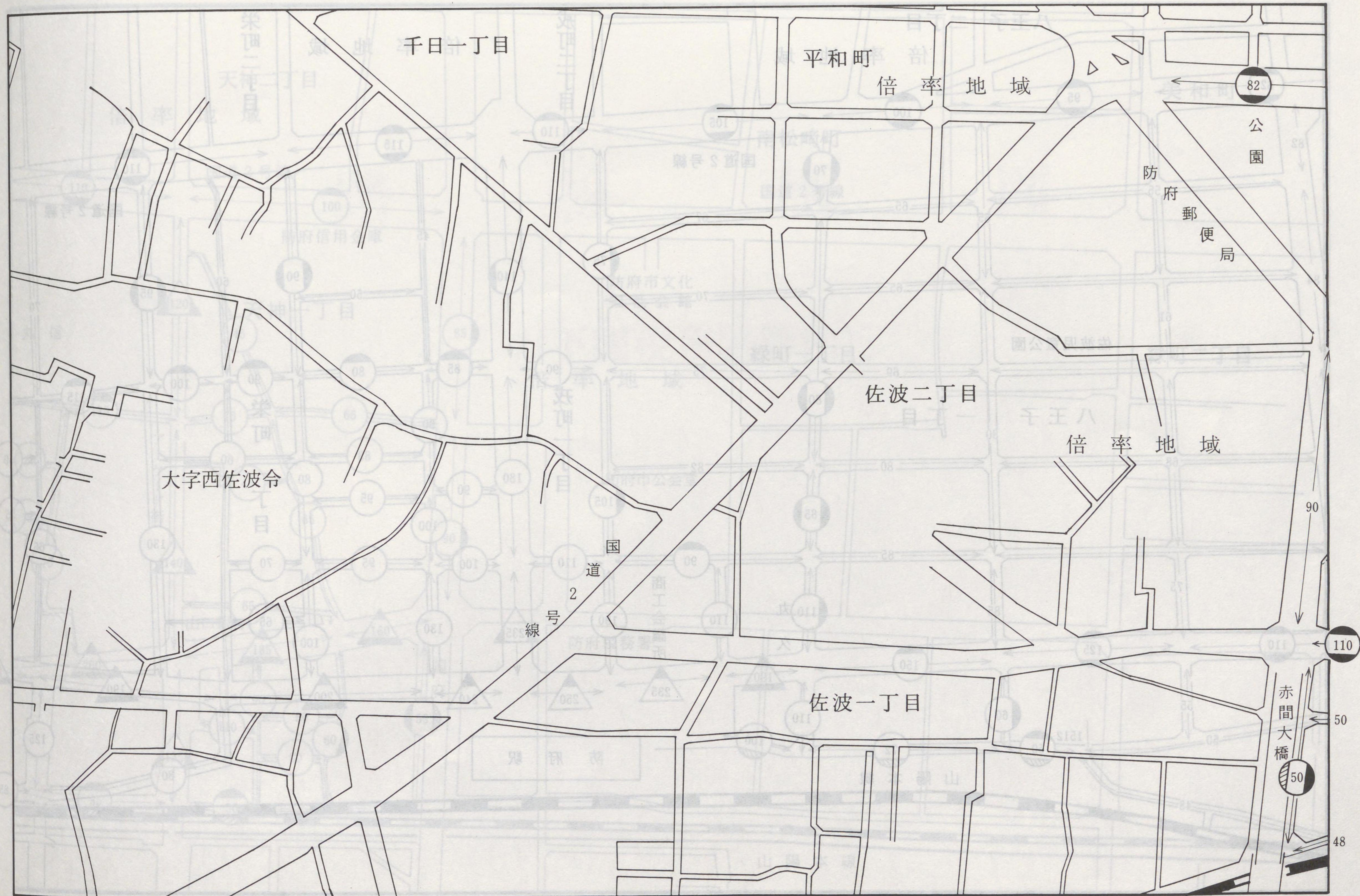
防府市索引図



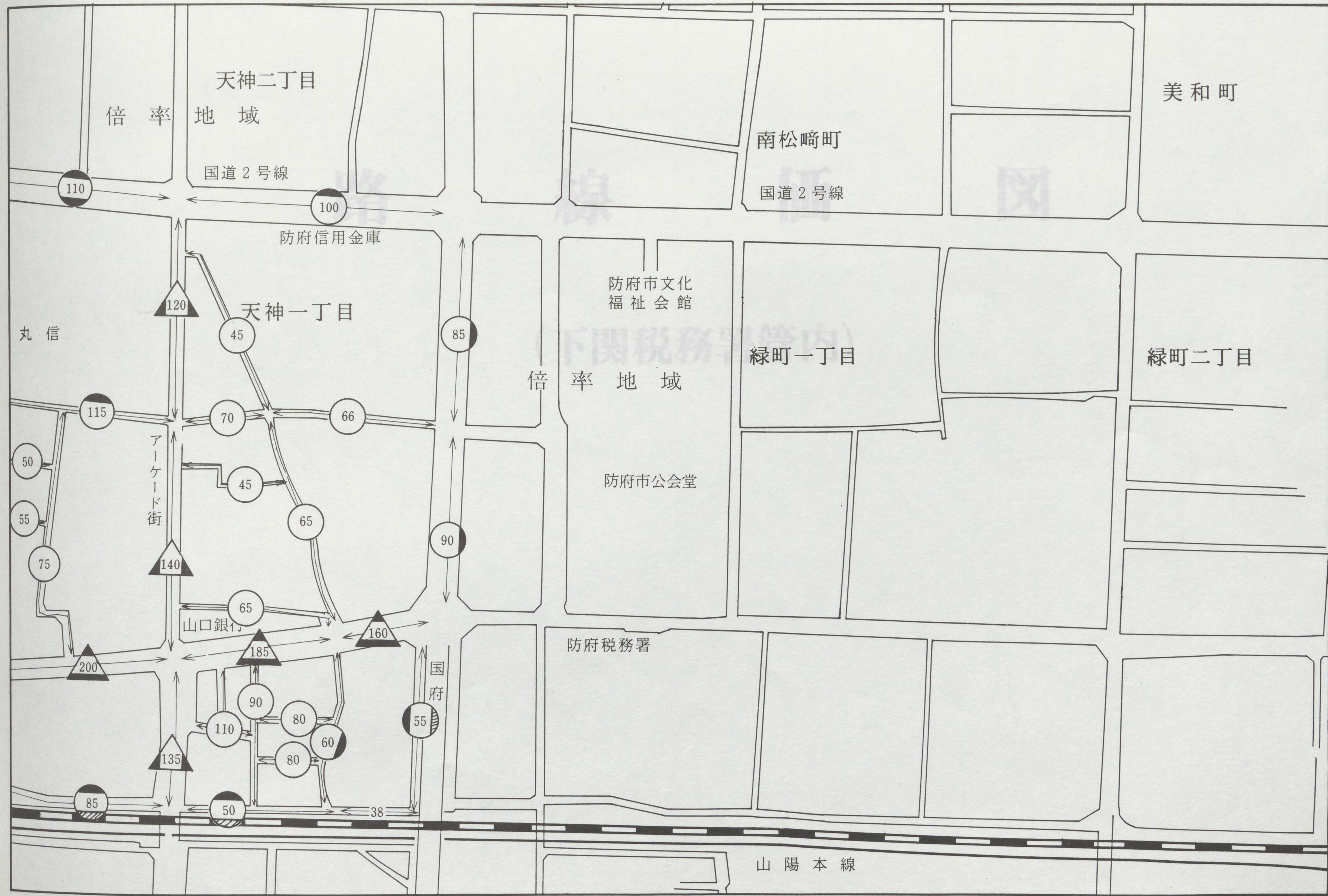
湖 濱 市 景 圖



防 府	
1	2



防 府		
2	3	



110
 111
 112
 113
 114
 115
 116
 117
 118
 119
 120



路 線 価 図

(下関税務署管内)

留 職 圖 冊

(內書畫卷均不)

下 関 市 索 引 図

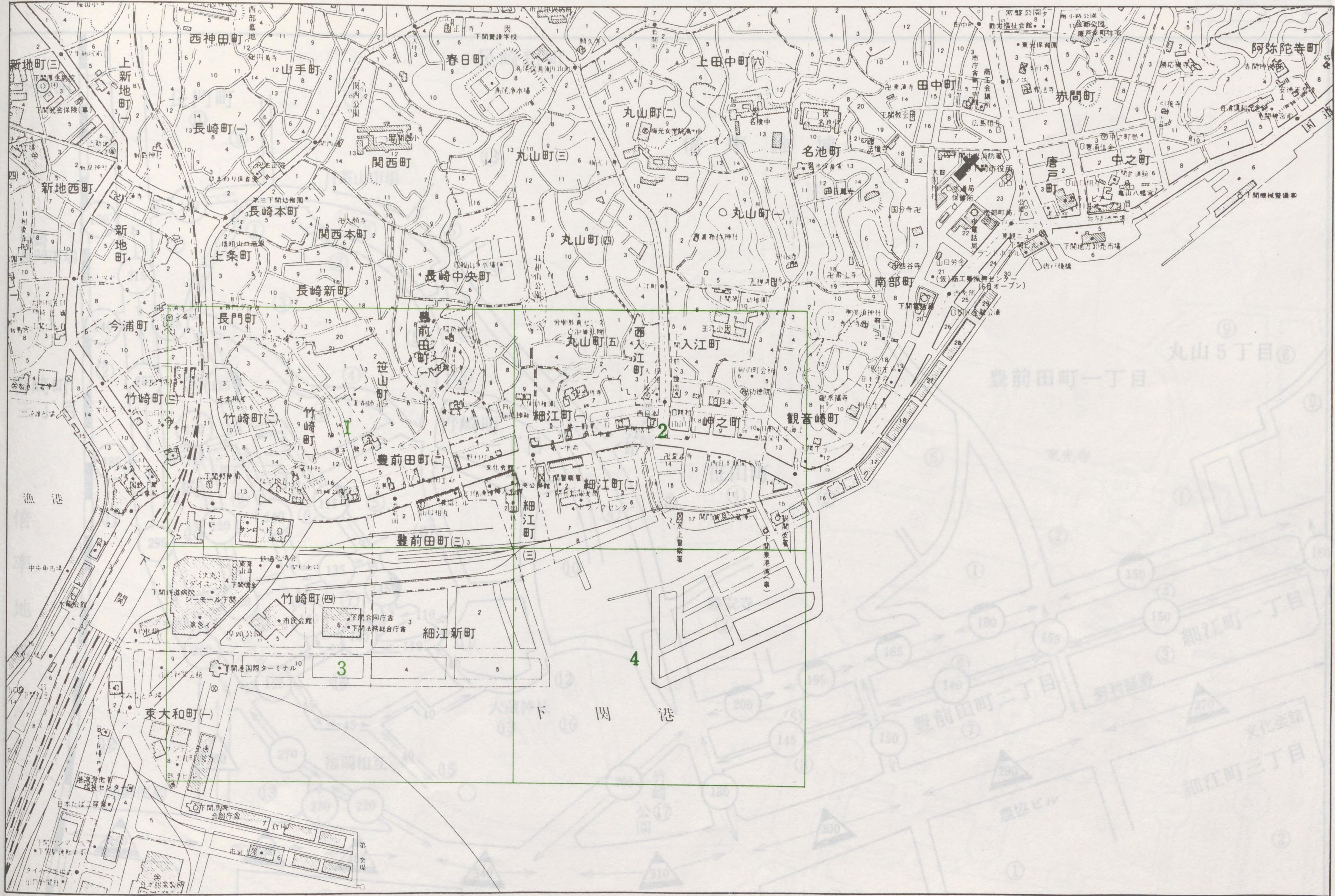
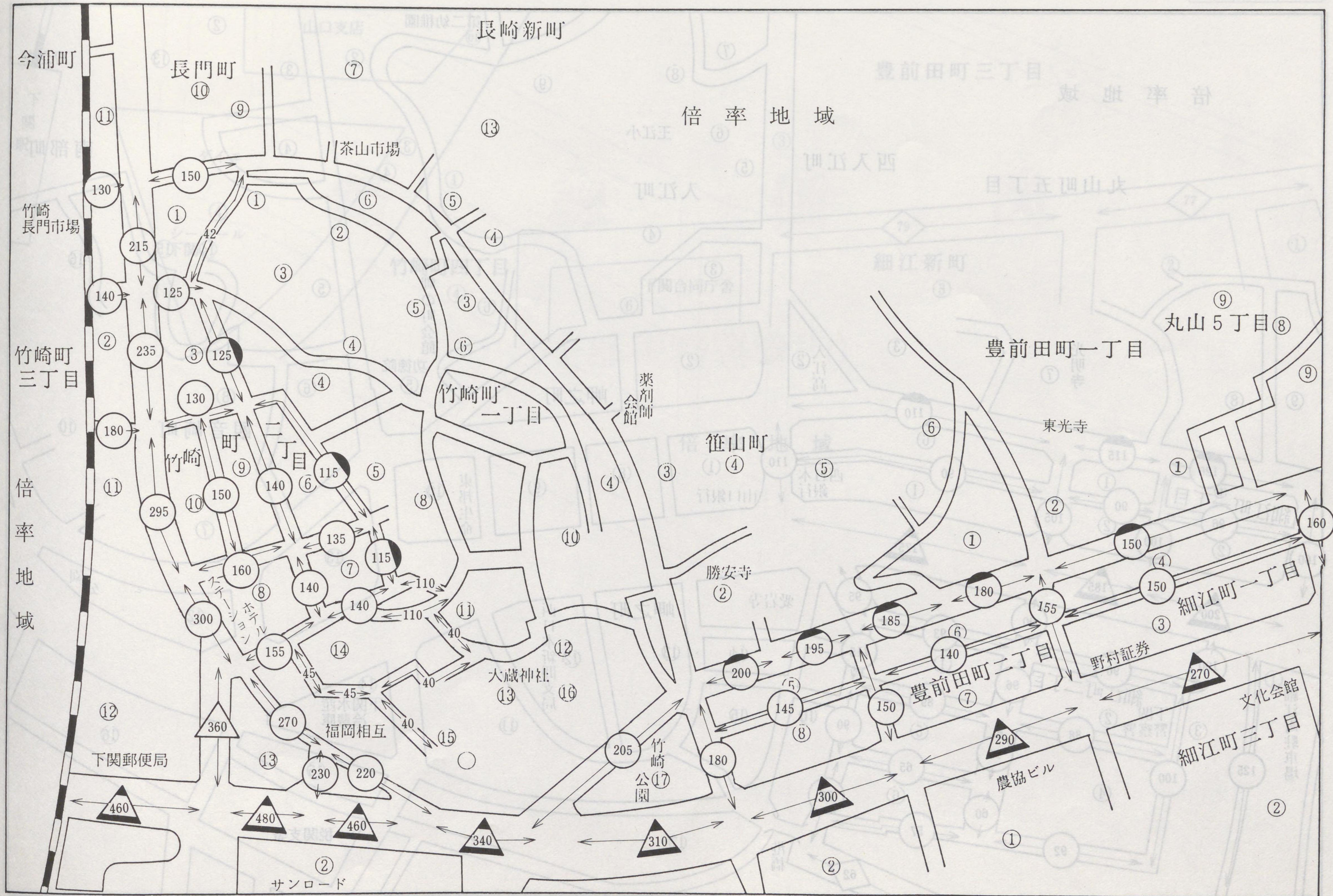


圖 邑 案 市 關 丁



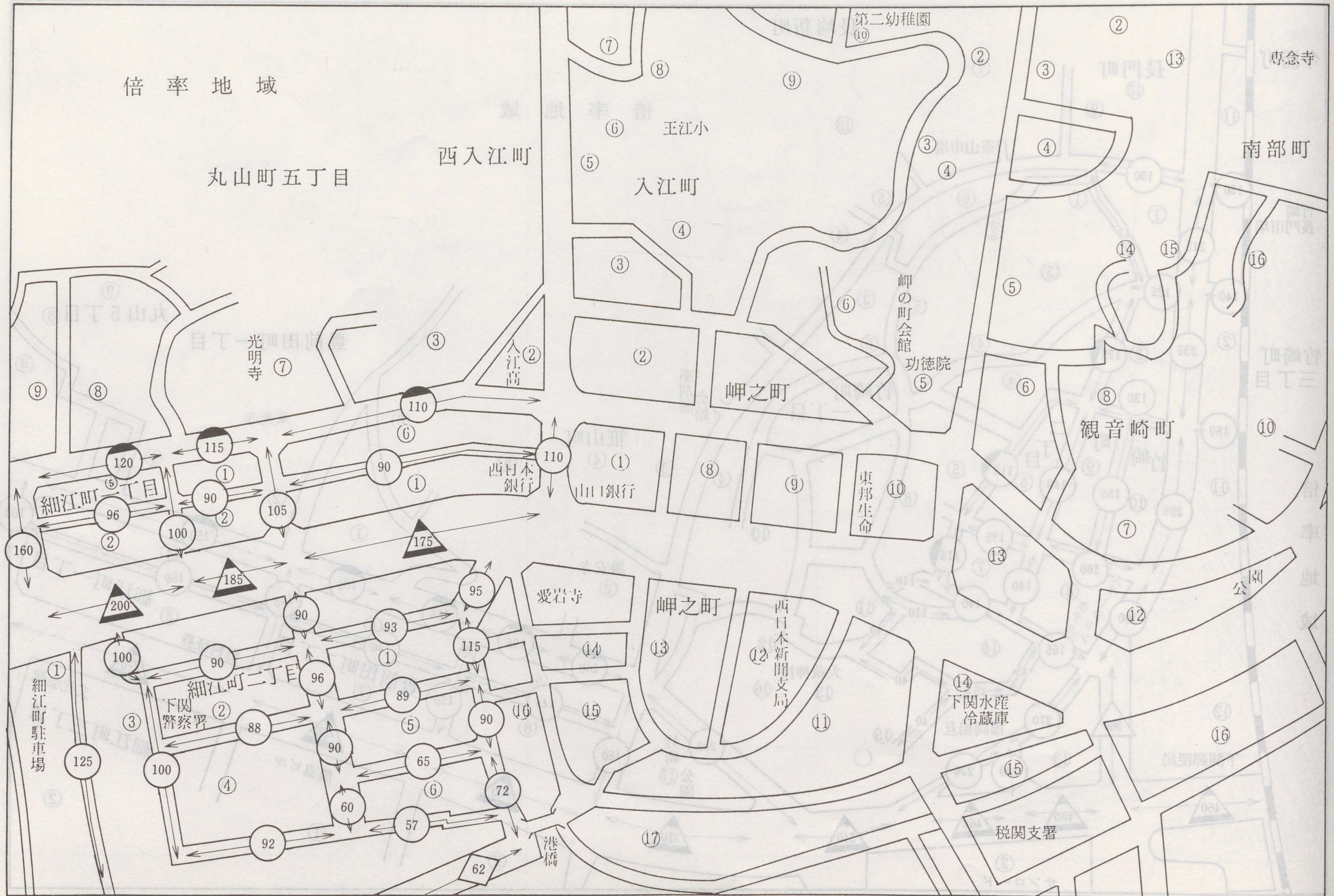
下 関

	1	2	
	3	4	

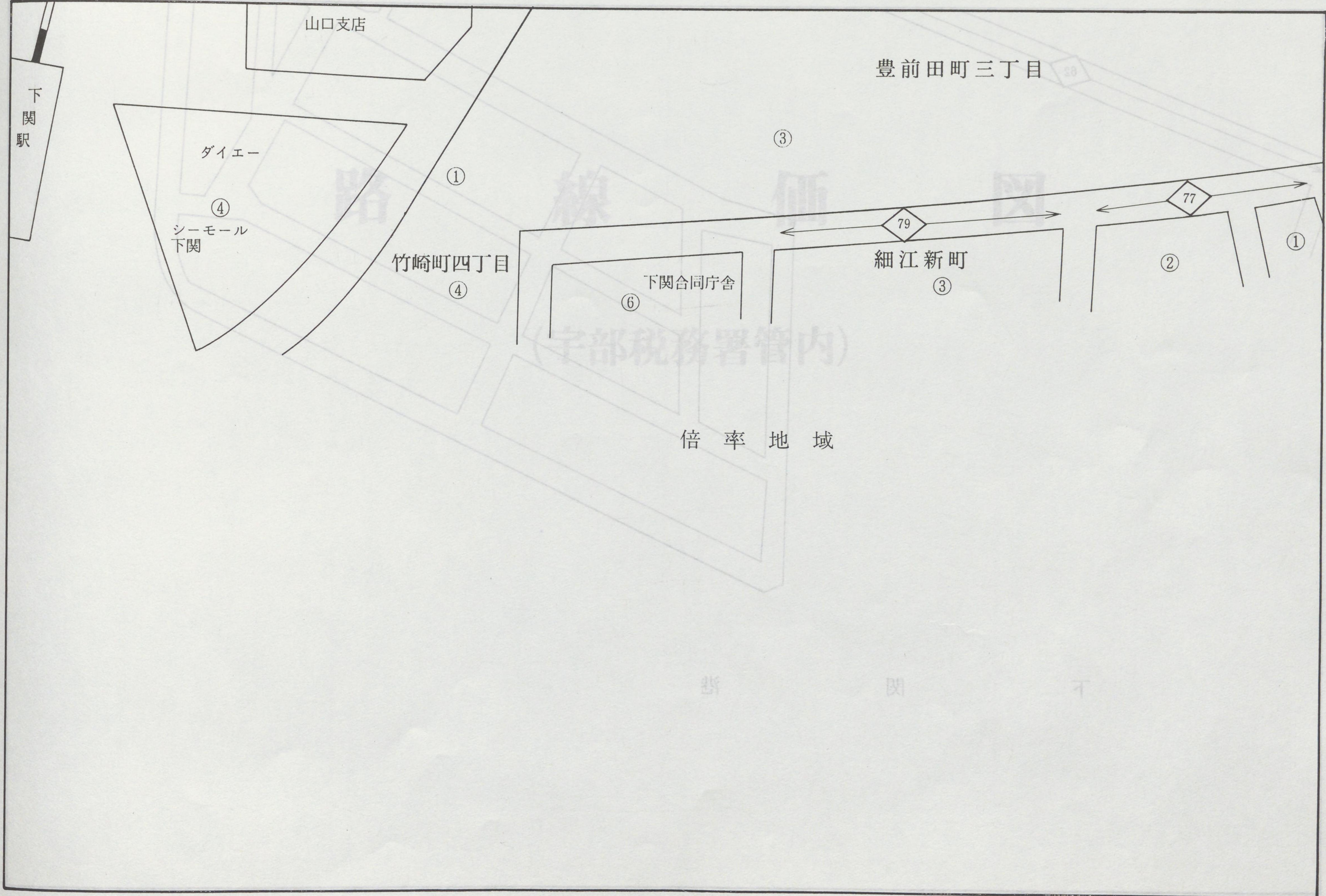


下 関

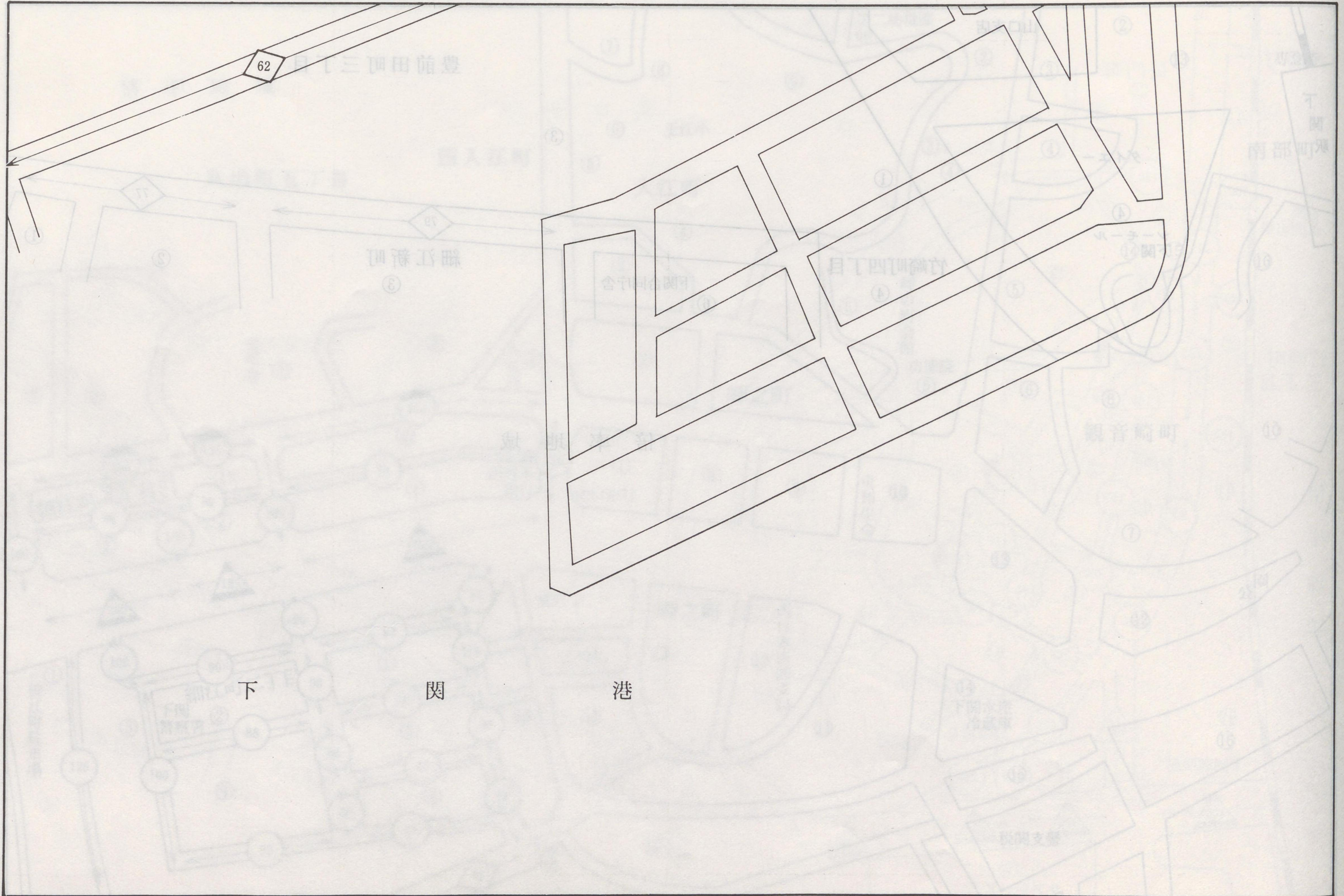
1	2	
3	4	



下 関	
1	2
3	4



下 関	
1	2
3	4



路 線 価 図

(宇部税務署管内)

下




圖 冊 縣 圖

(內容詳見第...)

宇 部 税 務 署 管 内 目 次

宇 部 市		索引図番号	に						
町(字)	名								
あ	相生町	2.6	に	西中町	5				
				西本町1丁目	5				
				〃 2丁目	5				
う	上町1丁目	1.5	ひ	東本町1丁目	7				
	〃 2丁目	1.5		〃 2丁目	7				
こ	寿町1丁目	2	ひ	東新川町	3.4				
	〃 2丁目	2.3		東芝中町	4.8				
	〃 3丁目	3		松島町	1.2				
さ	幸町	8	ま	松山町1丁目	3.4.8				
し	新天町1丁目	6.7		〃 2丁目	4.8				
	〃 2丁目	7		〃 3丁目	8				
し	新町	6.7	み	港町1丁目	7				
	芝中町	4		〃 2丁目	7.8				
し	昭和町1丁目	8	め	明治町1丁目	7.8				
	〃 2丁目	8		〃 2丁目	8				
ち	中央町1丁目	1.2.5.6							
	〃 2丁目	6							
	〃 3丁目	5.6							
つ	常藤町	3							
と	常盤町1丁目	2.3.6.7							
	〃 2丁目	3.7							
に	錦町	7.8							

宇部市索引図

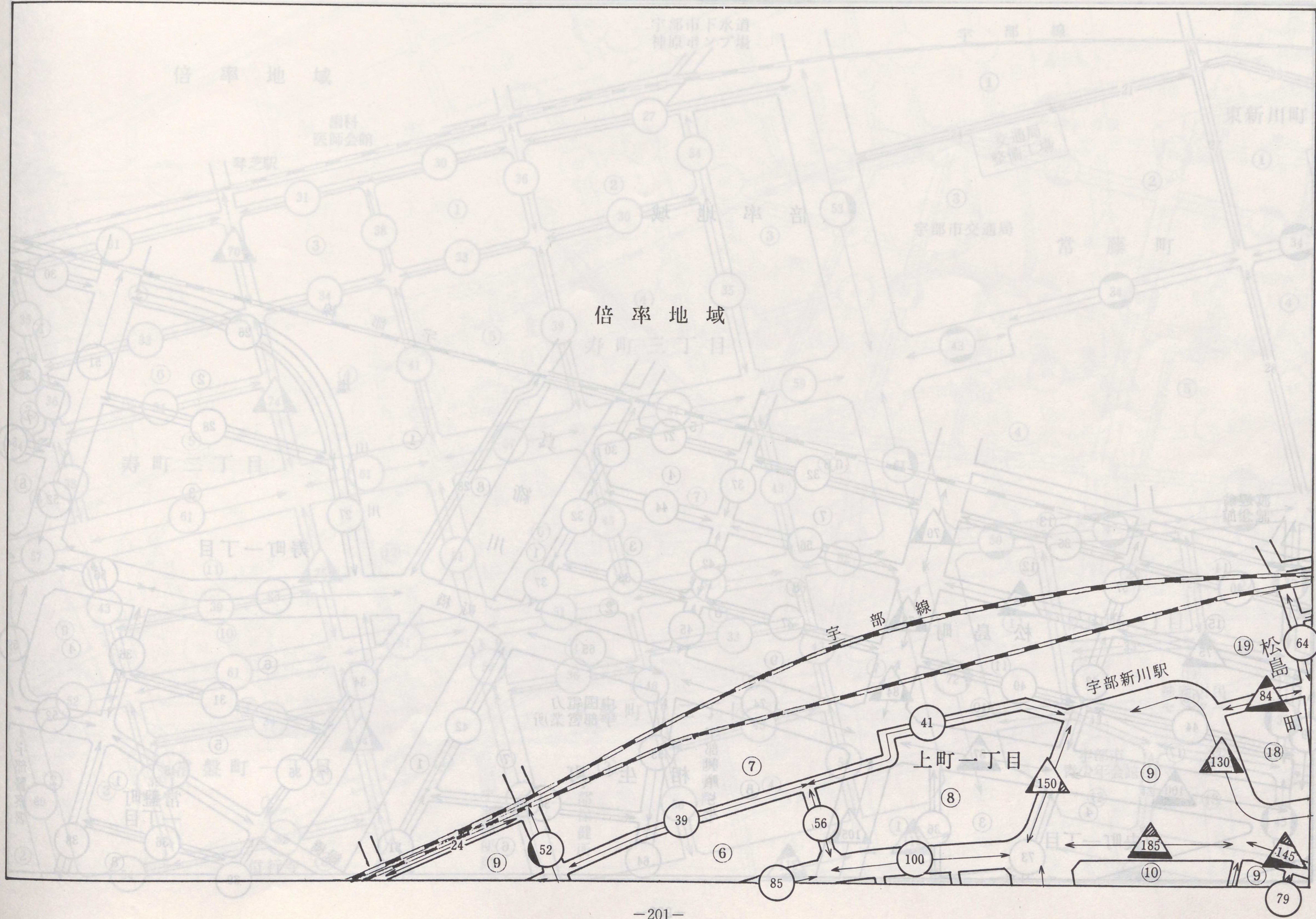


宇 津 市 案 图



宇部市

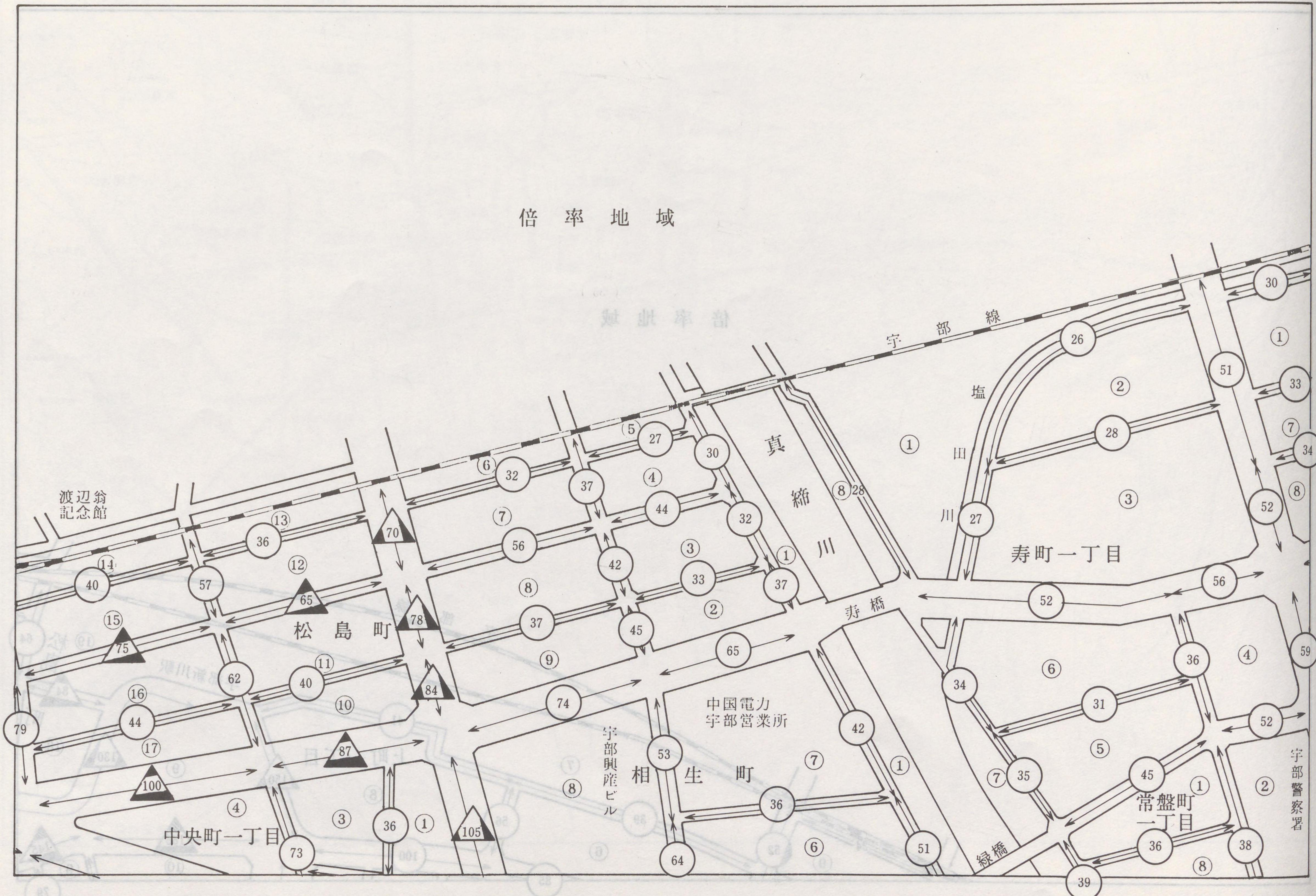
1	2
5	6



宇部市

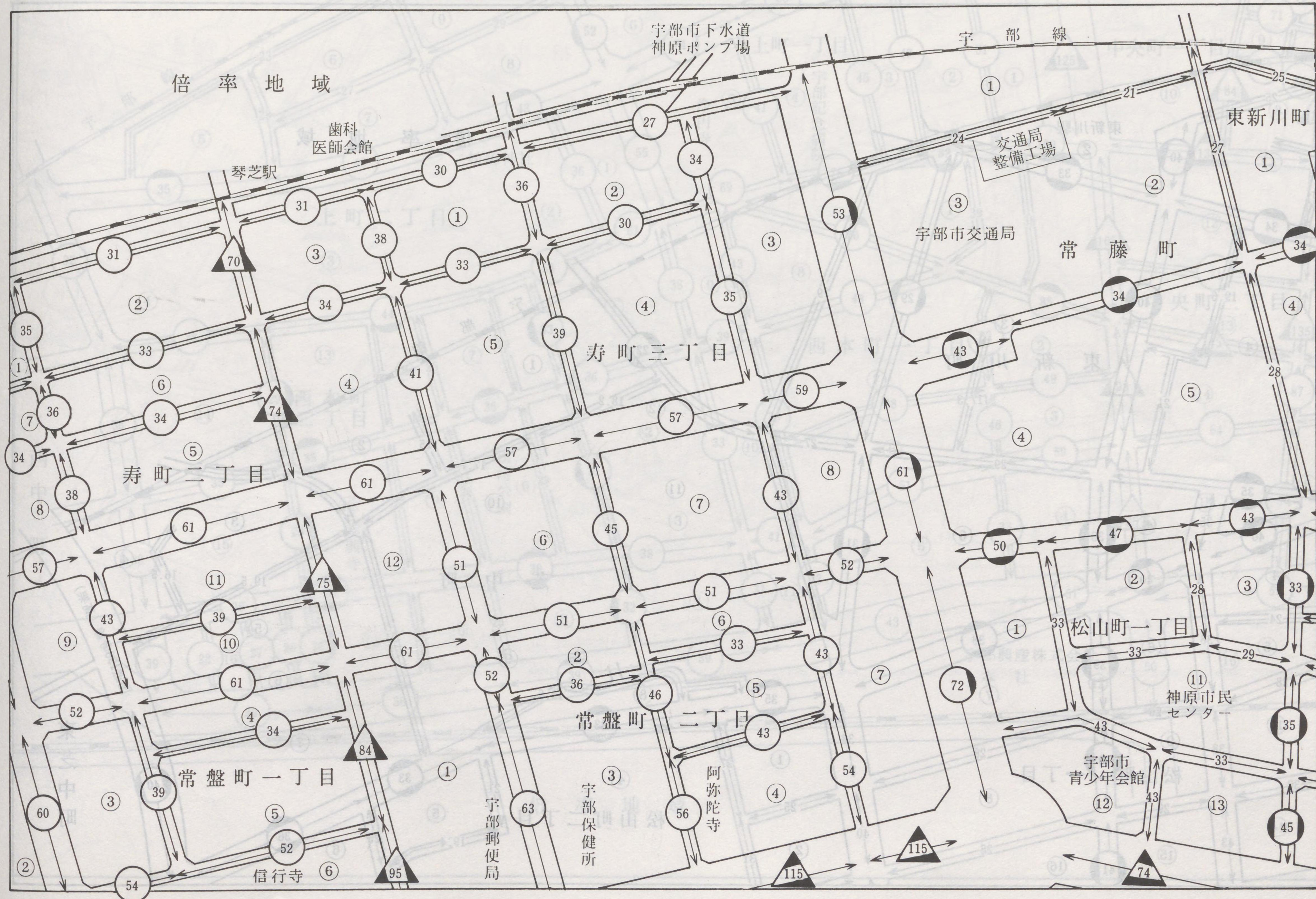
1	2	3
5	6	7

倍率地域



宇部市

2	3	4
6	7	8

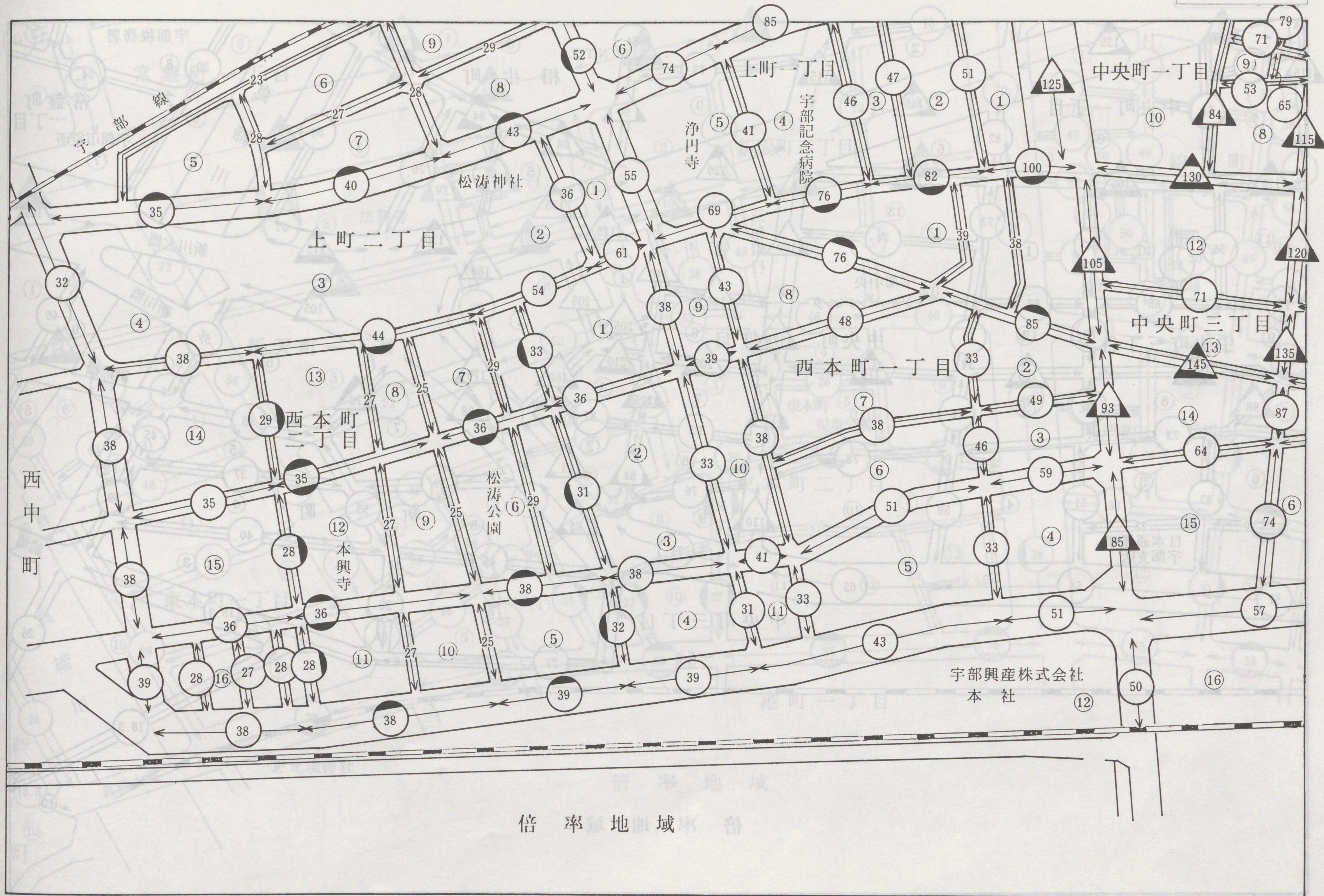


宇部市		
3	8	
7	8	

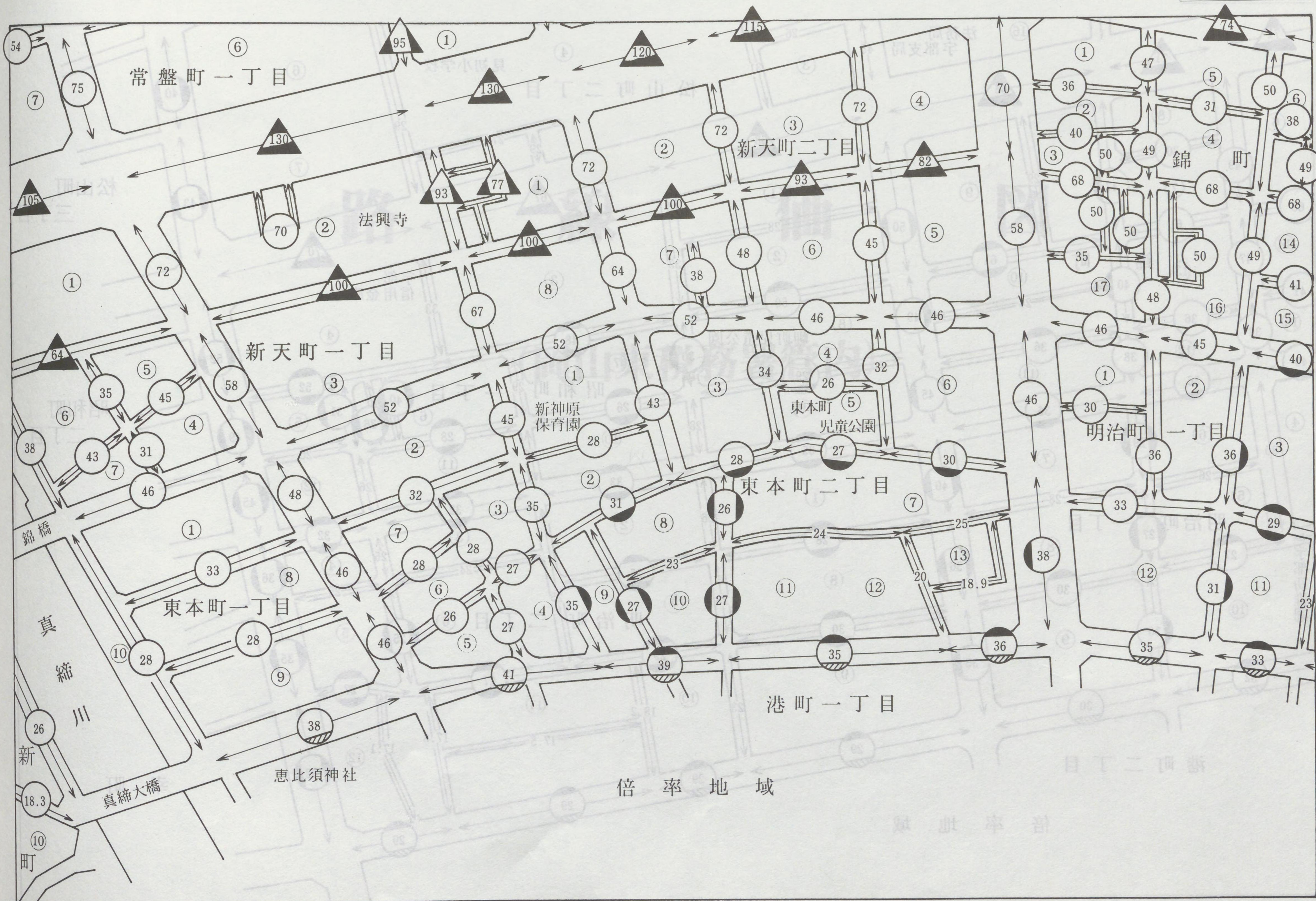


宇部市

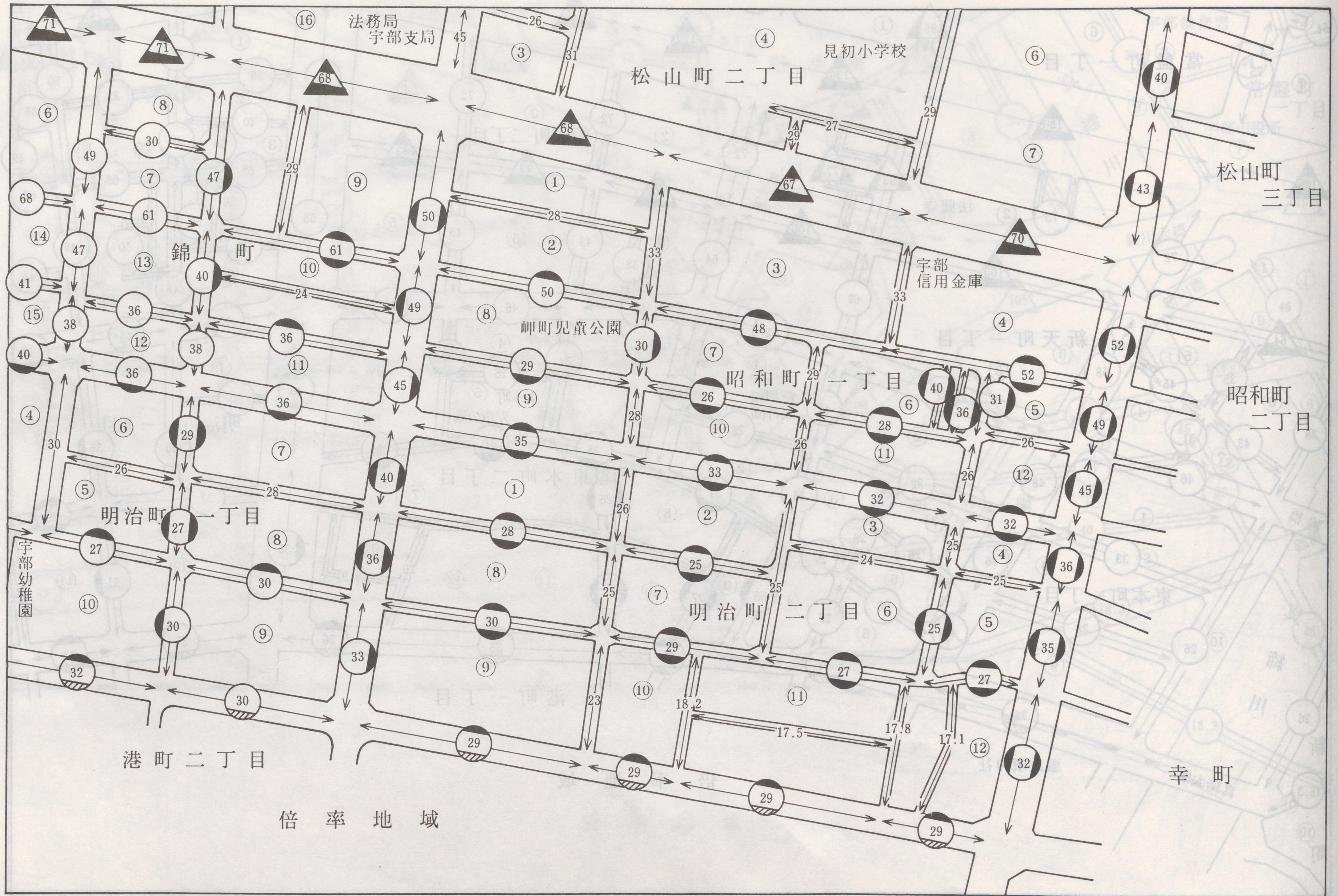
	1	2
	5	6



宇部市		
2	3	4
6	7	8



宇部市		
3	4	
7	8	



路 線 価 図

(岡山東税務署管内)

留 錄 圖 冊

(內含書經傳東山圖)

岡山東税務署管内目次

岡 山 市		索引図番号	き	と	な	み	南中央町	13. 14. 15 16
町 (字)	名							
あ	旭 町	18. 20	こ	京橋町	14	や	柳町1丁目	10. 11. 13
	旭本町	20. 22		京橋南町	14. 16		〃 2丁目	6
	天 瀬	14. 16	さ	京 町	15. 16	ゆ	山科町	18
	天瀬南町	16		岡南町1丁目	18. 20		錦 町	7. 8. 10. 11
い	石 関 町	6. 9	し	幸 町	10. 11	の	野田屋町1丁目	8
	出石町1丁目	6		鹿田町1丁目	15		〃 2丁目	5. 6. 8
	〃 2丁目	6. 4	せ	新 道	18	は	蕃 山 町	6. 8
	岩 田 町	5		清輝橋1丁目	15. 16		番町1丁目	4. 6
う	内山下1丁目	12. 14	た	〃 2丁目	15. 17. 18	ひ	〃 2丁目	4
	〃 2丁目	12. 14		〃 3丁目	17. 18		東中央町	14. 16
え	駅前町1丁目	7. 8	ち	〃 4丁目	18. 20	ふ	広 瀬 町	2. 4
	〃 2丁目	5. 7. 8		清輝本町	16		二日市町	18. 20
お	岡 町	15. 17	て	船 頭 町	16. 18	へ	舟 橋 町	16
	奥田1丁目	17. 19		田町1丁目	11		兵 団	2. 4
	〃 2丁目	19. 21	と	〃 2丁目	11. 13. 14	ほ	平 和 町	8. 11
	奥田本町	17. 19		大 学 町	15		本 町	7. 8
	表町1丁目	8. 9. 11. 12	ま	大 供 1 丁 目	13. 15	丸の内1丁目	9. 12	
	〃 2丁目	11. 12. 14		中 央 町	13. 14		〃 2丁目	9. 12
	か	〃 3丁目	14	天 神 町	6. 8. 9	み	南 方 1 丁 目	3. 4. 5. 6
春日町		15	磨 屋 町	8. 11	〃 2丁目		3. 4	
						〃 3丁目	1. 2. 3. 4	

岡山東 税務署索引図

岡山東

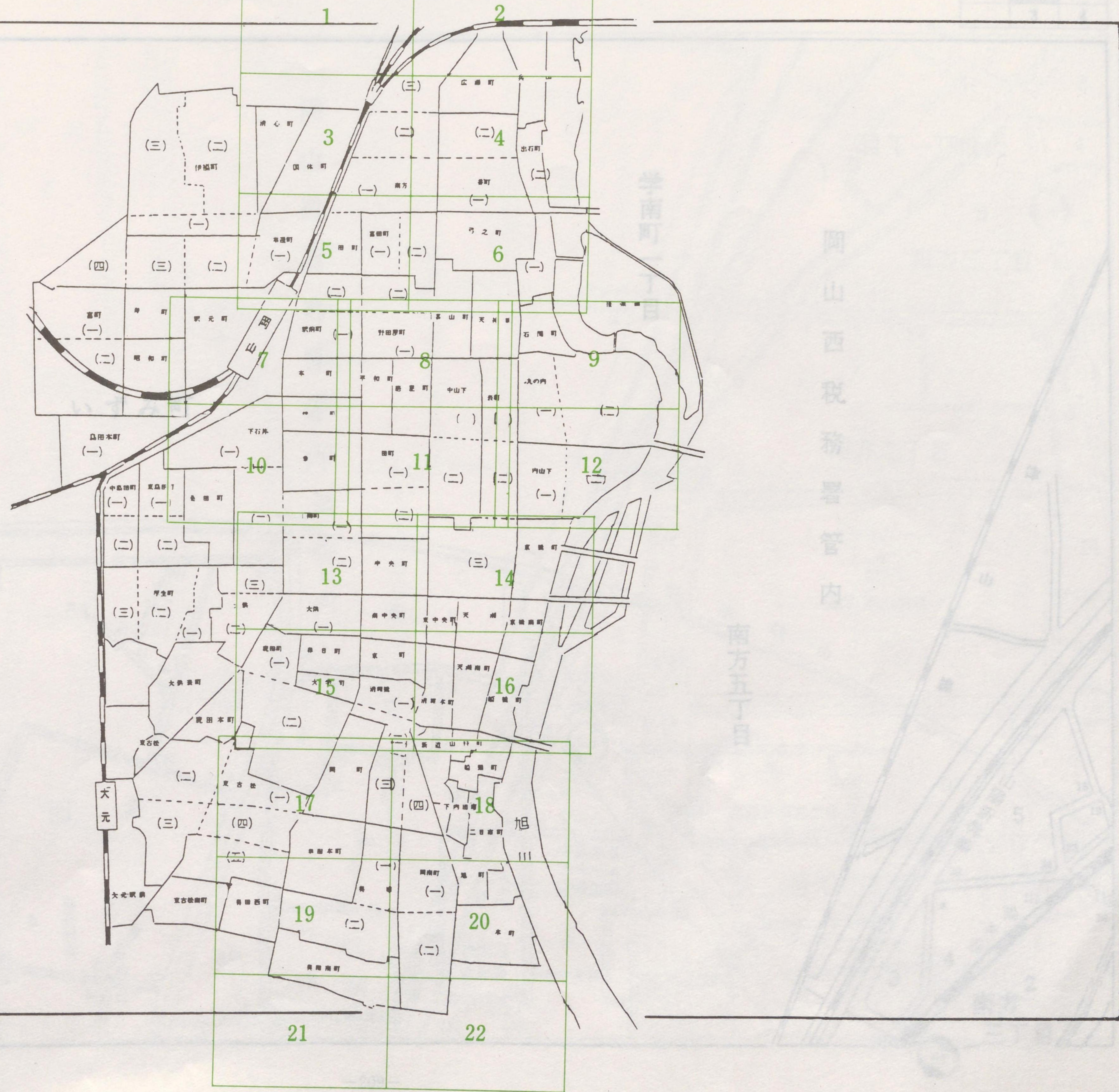
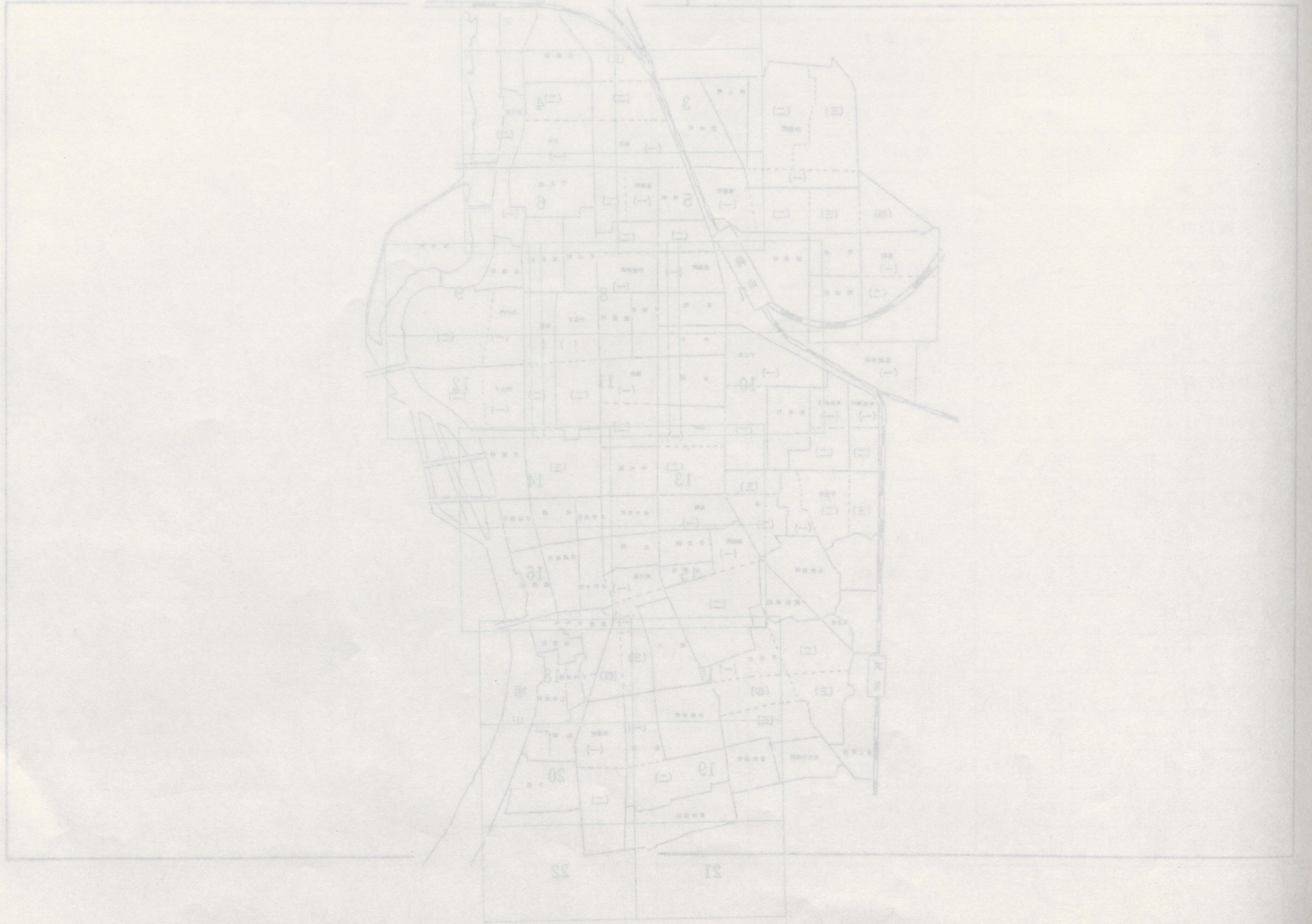
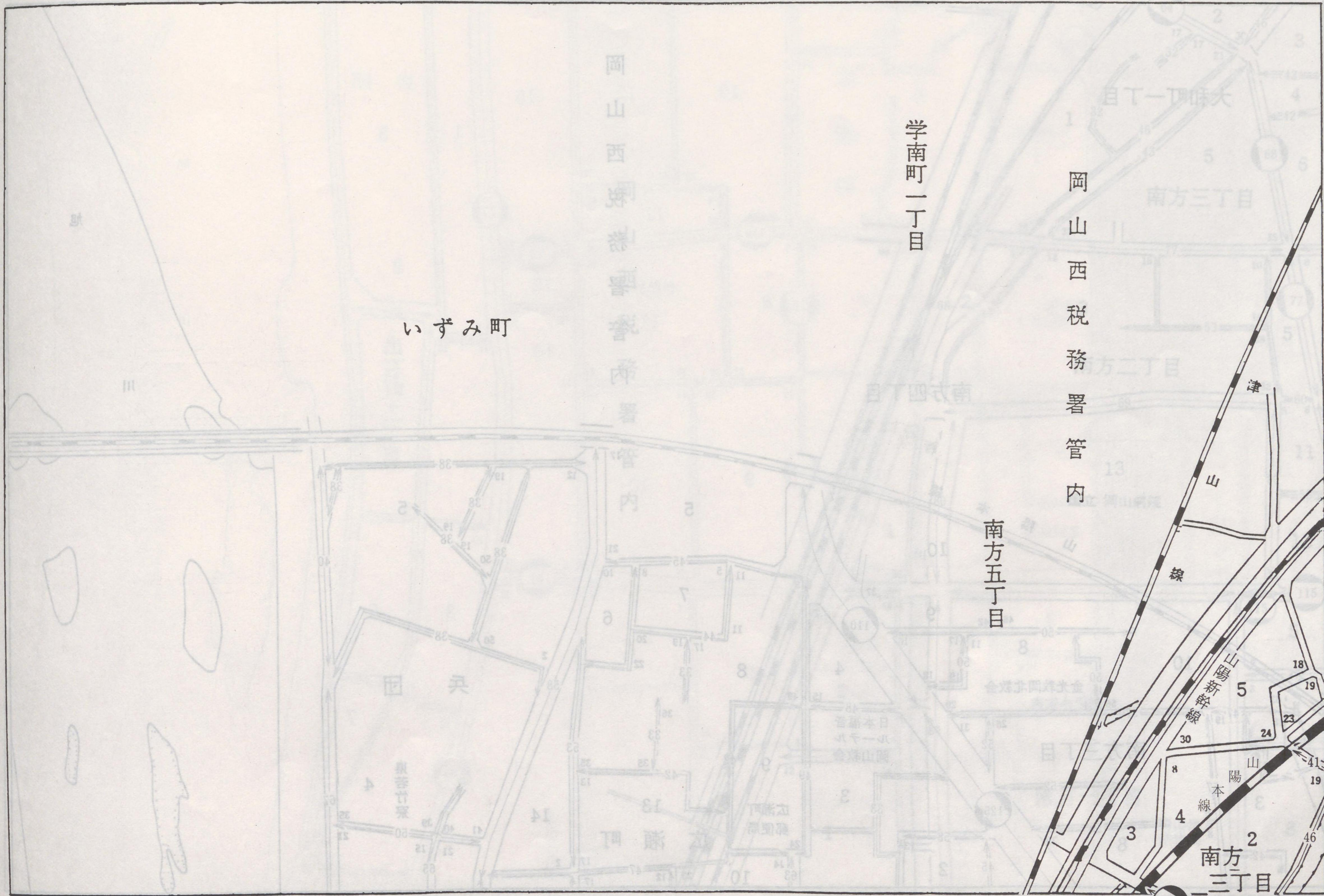


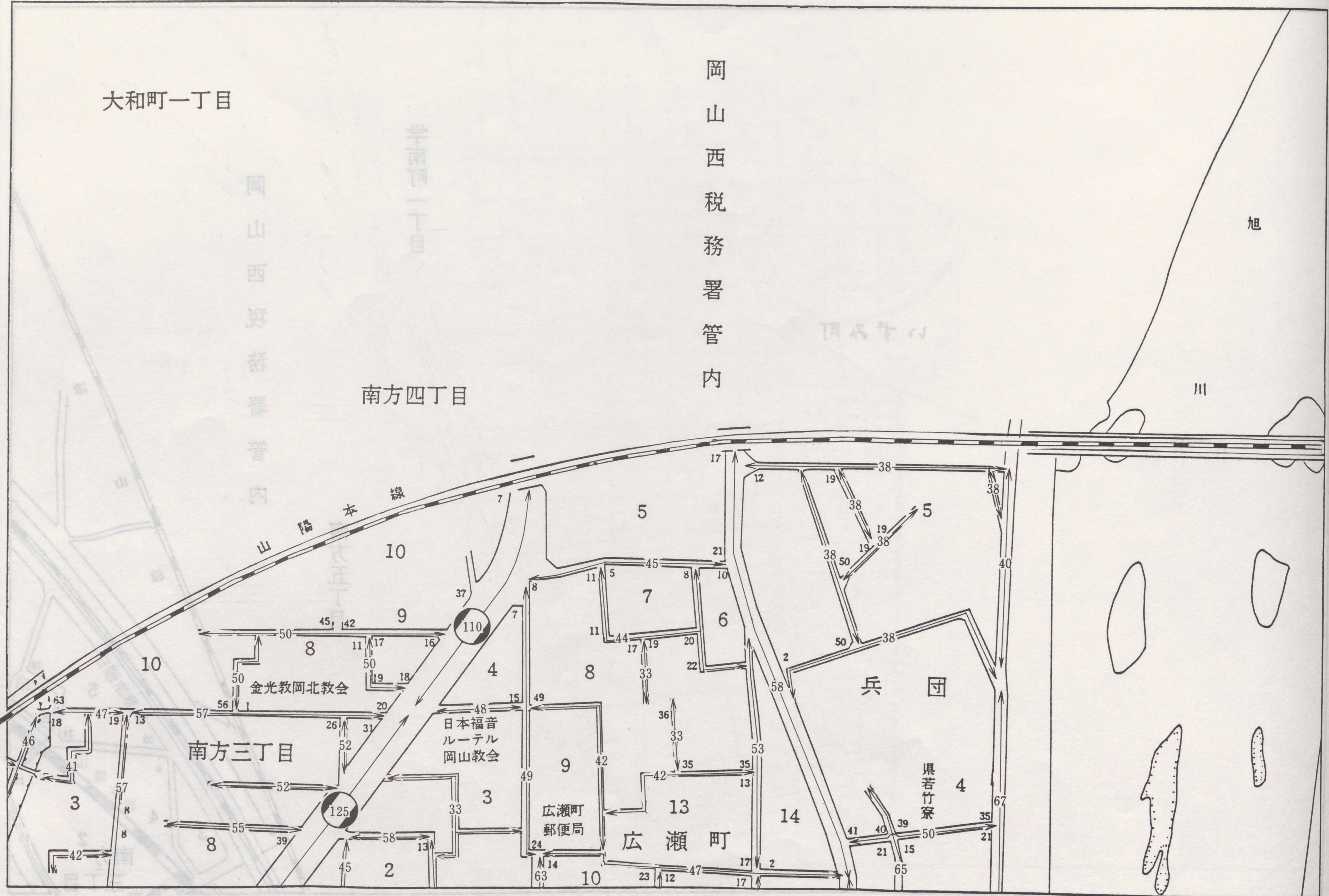
圖 民 衆 游 湖 東 山 岡



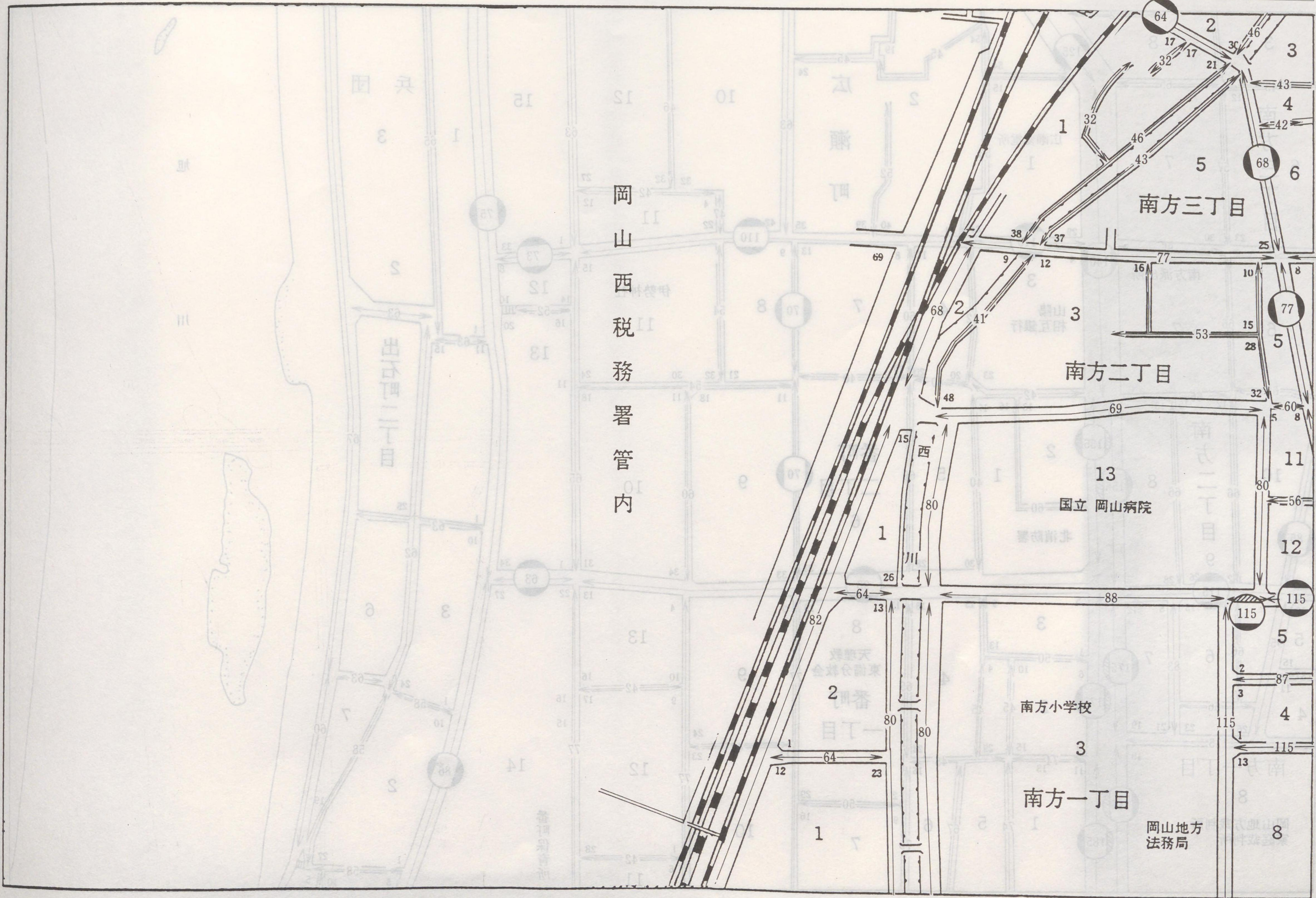
岡山東	
1	2
3	4



岡山東	
1	2
3	4

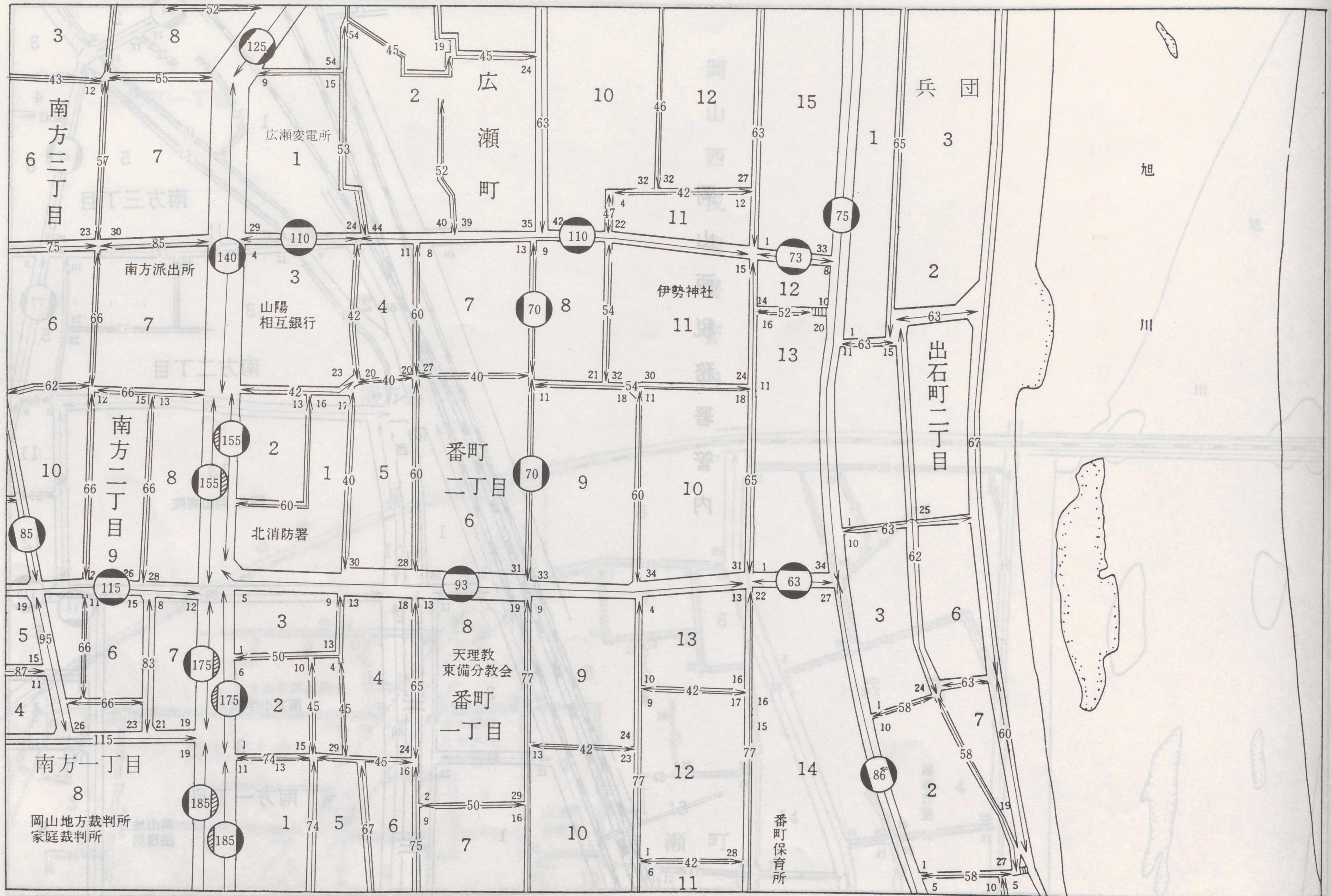


岡山東	
1	2
3	4
5	6



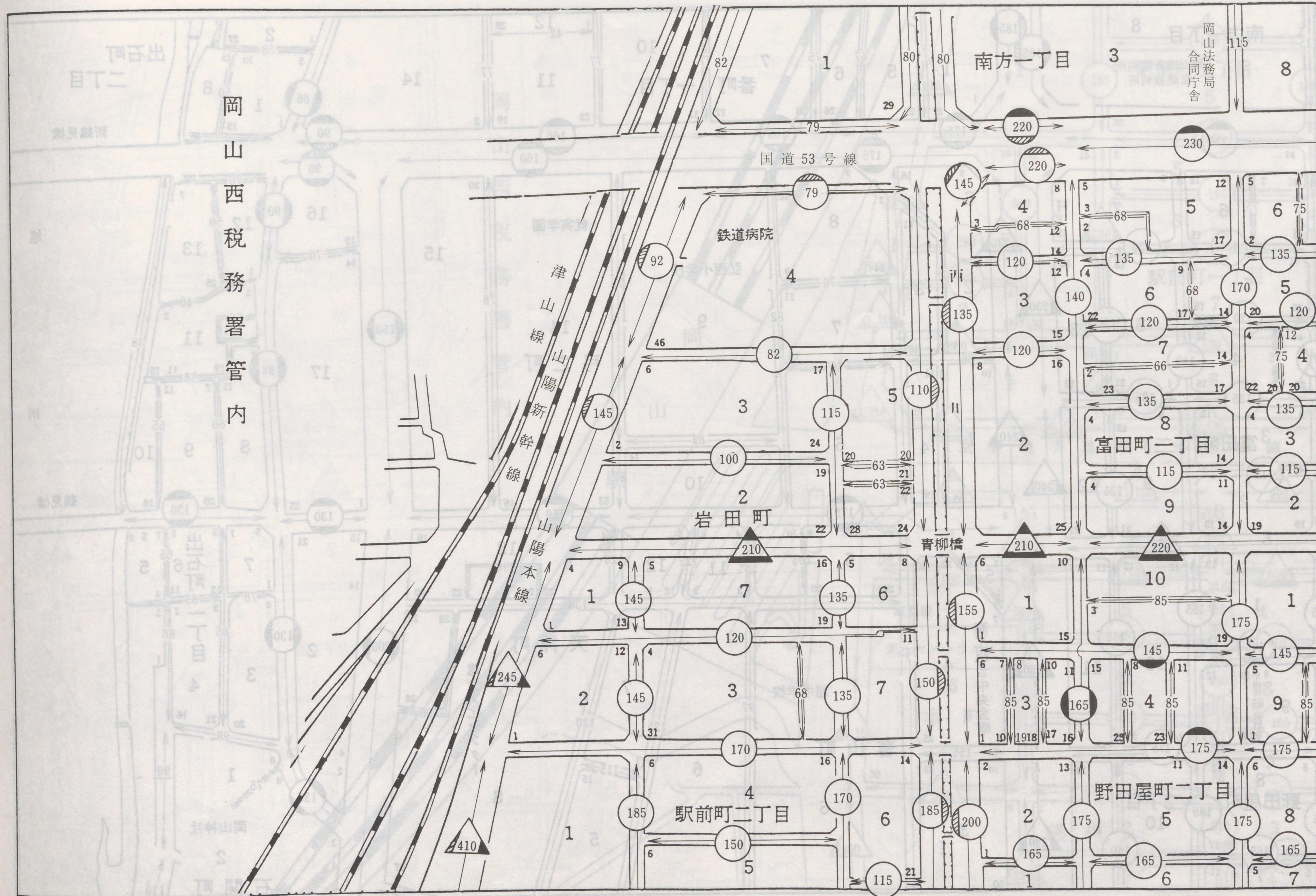
岡山東

1	2	
3	4	
5	6	



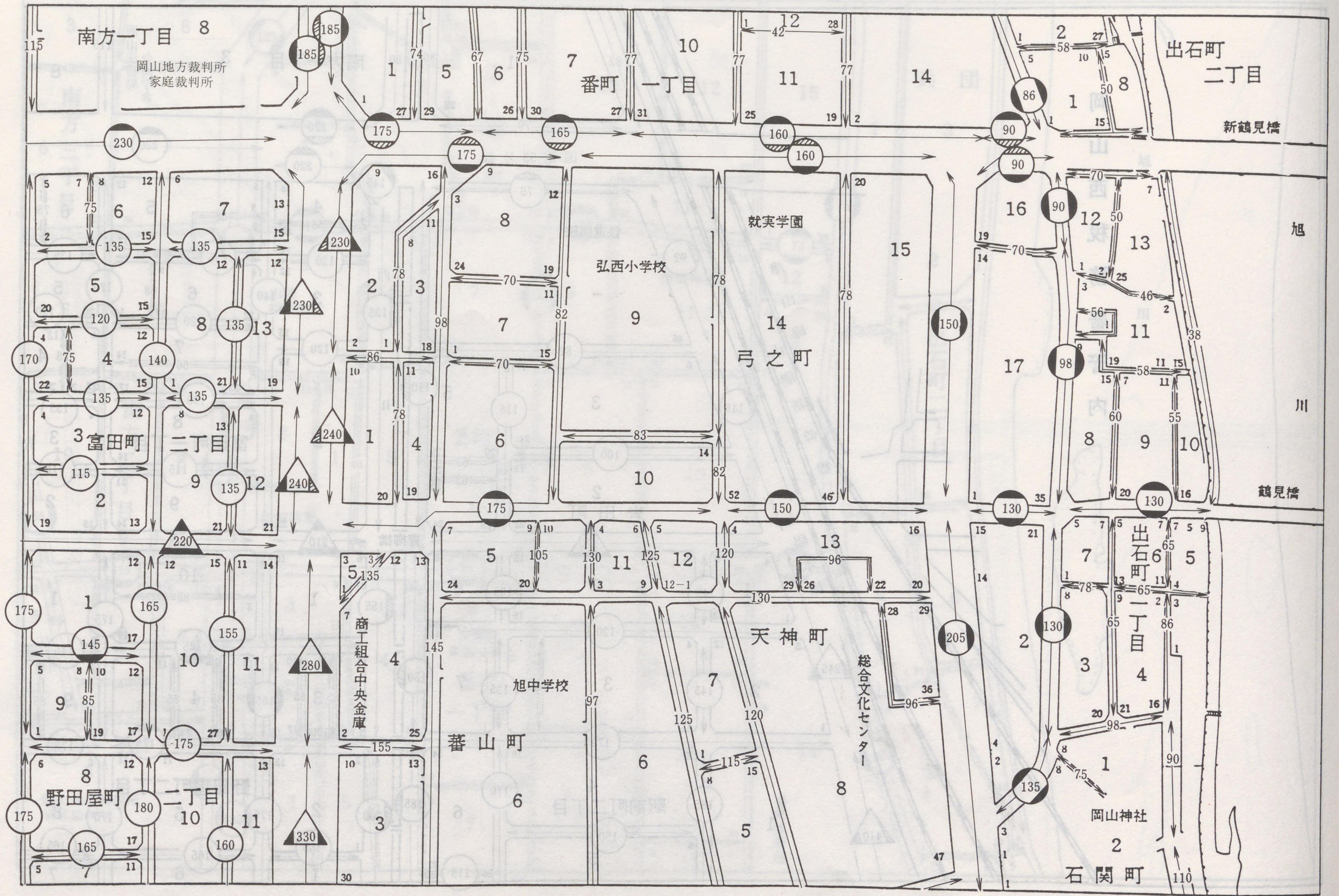
岡山東

	3	4
	5	6
7	8	9



岡山西税務署管内

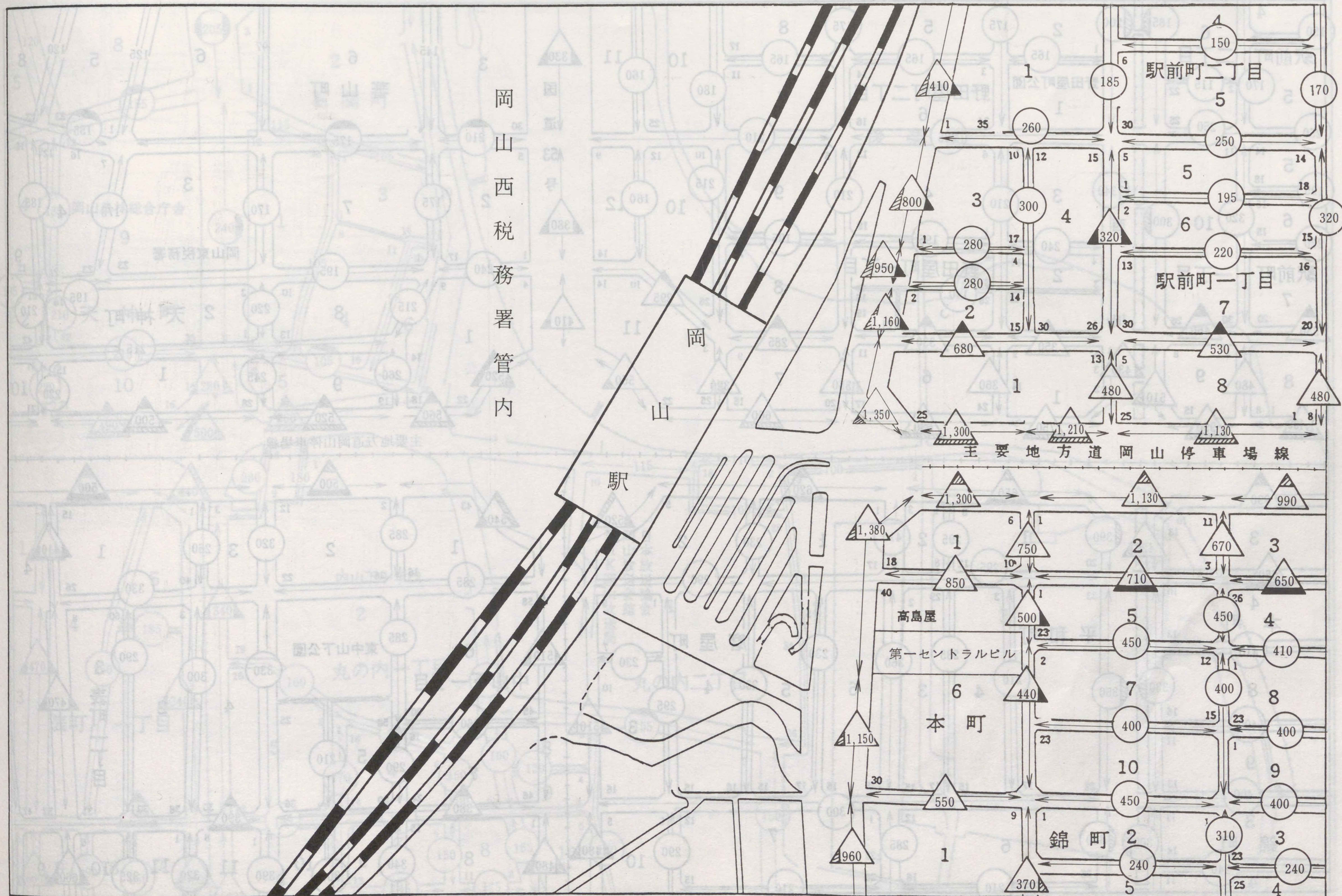
岡山東	
3	4
5	6
8	9



岡山東

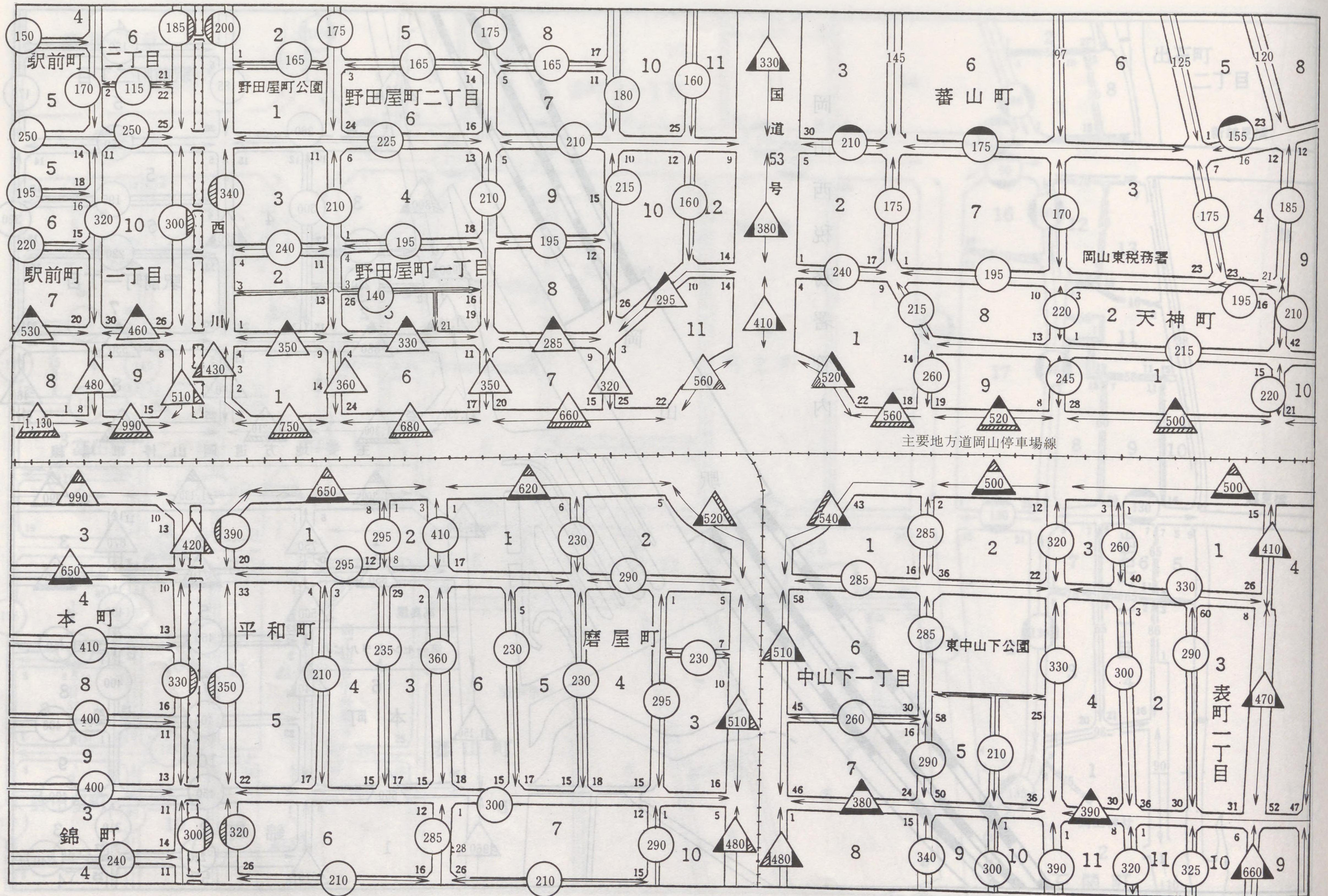
	5	6
	7	8
	10	11

岡山西税務署管内



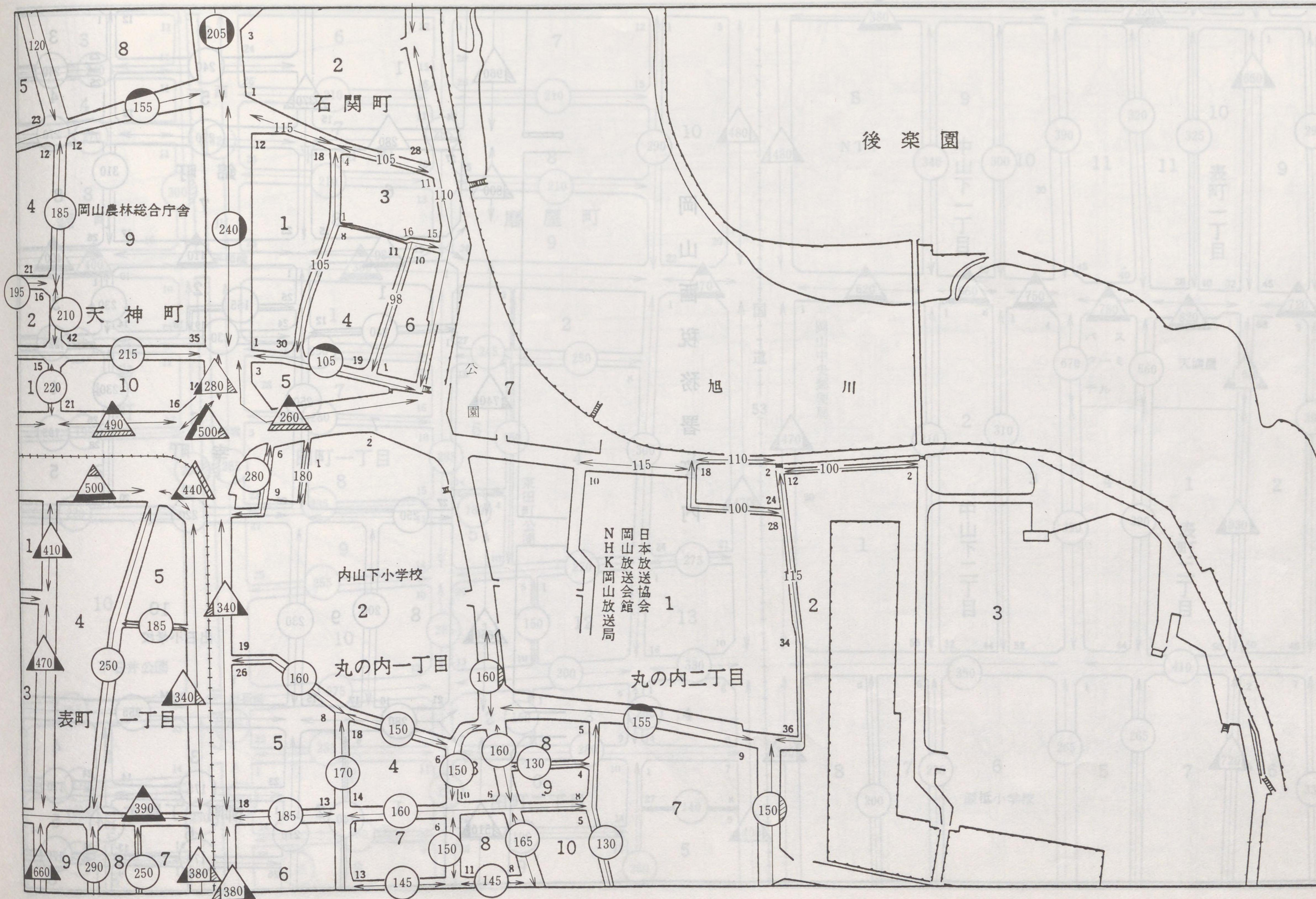
岡山東

	5	6	
7	8	9	
10	11	12	



岡山東

5	6	
8	9	
11	12	



岡山東

	7	8
	10	11
	13	

岡山西税務署管内

