

長濱兼吉纂譯

新體萬國小地理學

東京 日精英堂 出版

特20


248



長濱兼吉纂譯

新豐萬國小地理學

東京

日精進堂出版





(一)

解

圖

(46) 村落	(39) 瀧	(33) 河源	(25) 群湖	(19) 高山	(14) 山嶽	(9) 瀨岸	(1) 地平	圖 解
(47) (48) 森林	(40) 街道	(34) 支流	(26) 海	(20) 雪山	(15) 火山	(10) 嶮岸	(2) (8) 嶋嶼	
(49) 巷雲	(41) 鐵道	(35a) 左堤	(27) 砂灘	(21) 氷河	(a) 火口	(11) 砂丘	(3) 群嶋	
(50) 積雲	(42) 鐵橋	(35b) 右堤	(28) 入江	(22) 低地	(b) 山腹	(11b) 海灣	(4) 半嶋	
(51) 層雲	(43) 墜道	(36) 河川	(29) 海峽	(23a) 高原	(c) 山麓	(12) 陸頭	(5) 岬角	
(52) 雨雲	(44) 港巷	(37) 河口	(31) 埠頭	(23b) 卓面山	(16) 山脉	(13) (18) 丘岡	(6) 地峽	
	(45) 都會	(38) 三稜洲	(32) 燈臺	(24) 內地湖	(17) 山越	(13b) 分水脊	(7) 絕壁	

此書ハ專ラ初等學徒ヲシテ萬國地理ノ大要ヲ曉得セシメンガ爲メニ西曆千八百八十九年英國龍動府ろんぐほん商社出版ノしるりんぐ地理書ヲ隨意ニ纂譯セシモノナレバ固ヨリ世界全般ニ於ケル地理學上ノ事項ヲ悉ク網羅シ得ベキニ非ズ然レモ此小冊子ニ依テ以テ地理ノ何タルヲ了解スル敢テ難キニ非ズト自認ス

原書中ニハ地圖ノ挿入ナキニ非ザレモ稍ヤ其精巧ヲ缺クヲ以テ之ヲ本書ニ轉載スレバ啻ニ其体裁麗シカ

ラザル而已ナラズ復々閱覽上不便尠カラザルニ就キ殊更ニ之ヲ省除セリ故ニ本書ヲ繙クモノハ必ズ先ヅ善良ノ地圖ヲ備ヘザル可カラズ卷首ニ挿ム地貌諸元素ノ圖ハせーどりつ氏ノ地理書ヨリ翻刻セシモノナレバ讀者ハ宜シク圖解ニ徴シテ地理學上ノ定義ヲ實際ニ試ム可シ

書中地名ニハ平假名及漢字ヲ用井一々洋語ヲ括弧ノ内ニ挿入シアレバ眞音ヲ寫ス能ハザル地名ハ直チニ此洋語ニ照シテ辨別スルヲ得ル而已ナラズ復々英語地圖ヲ披キテ容易ニ地理ヲ修ムルノ便アリ

本書ノ記事簡短ニシテ行文流暢ヲ缺キ稍ヤ目錄的辭書的ノ憾アルハ譯者ノ責ナラデ却テ原書ノ特色ナラシカ

明治廿五年十月

譯者識

新體萬國小地理學

總論

頁數

目次	頁數
地理學ノ定義.....	一丁
地球ハ遊星.....	七丁
氣候.....	一四丁
英倫及威爾士.....	一八丁
蘇格蘭.....	五一丁
愛蘭.....	六二丁
歐羅巴.....	七二丁
佛蘭西.....	八三丁
白耳義.....	八六丁

ねざーらんづ ..... 八七丁

日耳曼 ..... 八九丁

瑞西 ..... 九二丁

埃地利匈牙利 ..... 九四丁

魯西亞 ..... 九六丁

すかんぢなびあ ..... 九九丁

丁抹 ..... 一〇一丁

西班牙及葡萄牙 ..... 一〇三丁

伊太利 ..... 一〇五丁

ばるかん半嶋 ..... 一〇七丁

亞細亞 ..... 一一〇丁

印度支那 ..... 一一七丁

魯領亞細亞 ..... 同 丁

阿富汗及べるちすたん ..... 一一八丁

波斯 ..... 一一九丁

亞細亞土耳其 ..... 同 丁

亞刺比亞 ..... 一二〇丁

馬來群嶋 ..... 同 丁

印度 ..... 一二一丁

支那 ..... 一二三丁

日本 ..... 一二五丁

阿弗利加 ..... 一二六丁

埃及 ..... 一二九丁

海角殖民地 ..... 一三一丁

(四)

北亞米利加	一三三丁
墨西哥	一四〇丁
中央亞米利加	同丁
西印度諸嶋	一四一丁
英領北亞米利加	同丁
合衆國	一四七丁
南亞米利加	一五〇丁
ぶらじる	一五五丁
秘露	一五六丁
濠斯太刺利亞	一五六丁
にうじーらんど	一六四丁
洋海	一六七丁

次

目

目

次

(五)

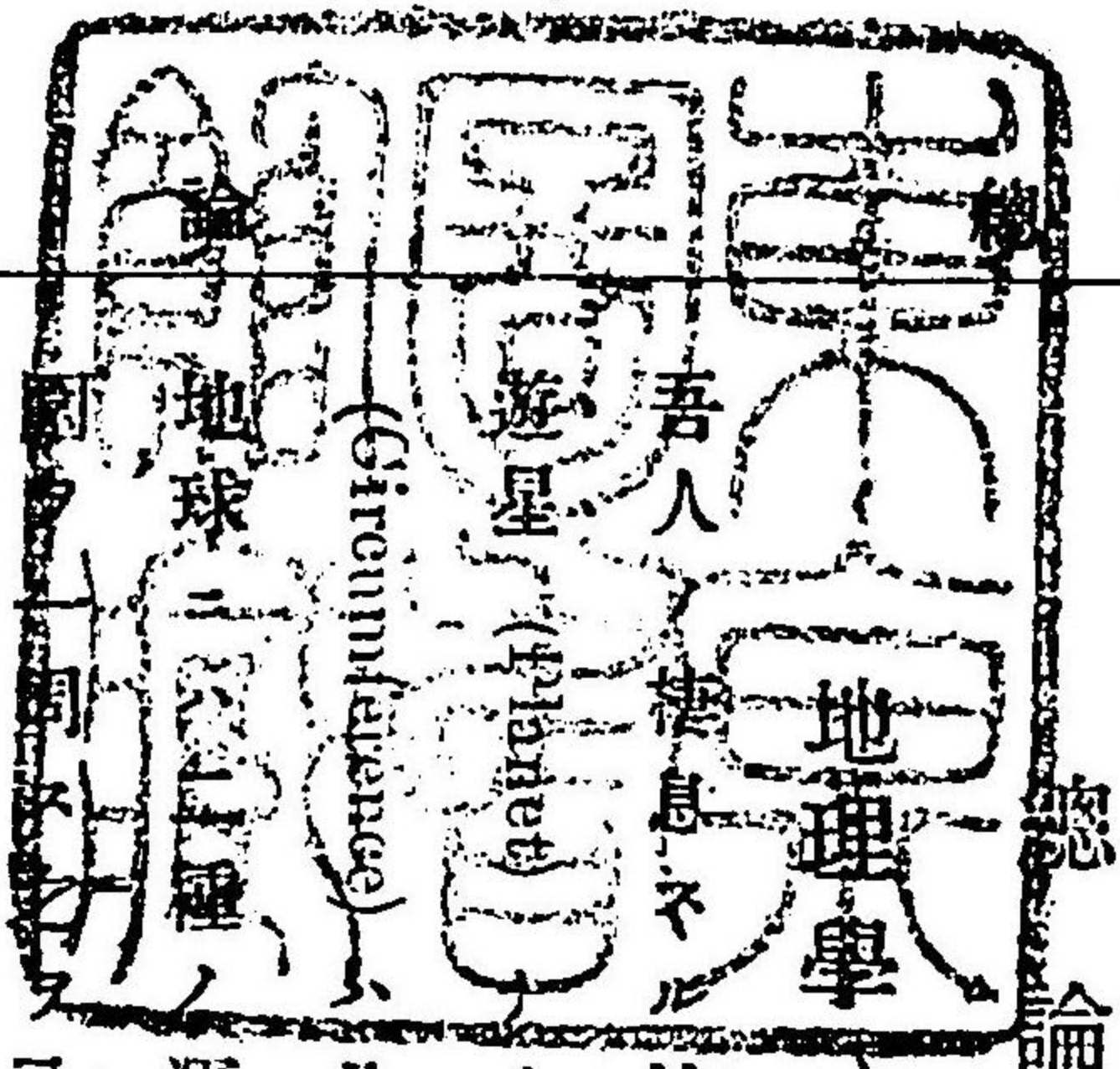
太西洋	同丁
太平洋	一七〇丁
印度洋	一七三丁
北氷洋	一七四丁
南氷洋	一七六丁
洋海航路	一七六丁

新體萬國小地理學目次畢



新体萬國小地理學

長濱兼吉纂



總論  
地理學ノ定義 (Definitions of Geography)

吾人 地球 (Earth) ハ天体ノ一ニシテ太陽ノ周圍ヲ運行スル  
 遊星 (Planet) リ其形狀ハ圓體ニシテ宛モ橙子ノ如シ而シテ其圓周  
 (Circumference) 凡ソ貳萬五千哩直徑 (Diameter) 凡ソ八千哩ナリ  
 地球 (Earth) 運動アリテ一ハ一年即チ三百六十五日間ニ太陽ノ周  
 公轉 (Revolution) 或ハ年動 (Annual motion) ト曰フ他ハ  
 地軸ヲ基礎トシテ一日即チ廿四時間ニ一回轉ヲナス之ヲ自轉 (Rotation) 或ハ日動 (Diurnal motion) ト云フ

(二)

總

論

地球ノ表面ハ陸 (Land) ト水 (Water) トヨリ成立スレモ陸ノ平均量ハ凡ソ水ノ十一分ノ四ナリ

地球ノ表面ハ不平坦ニシテ其平均高度ハ凡ソ一千五百呎ナレモ之ニ反シテ大洋ノ平均深度ハ凡ソ一萬二千呎ナリ

地球ハ首トシテ酸素 (Oxygen) 及窒素 (Nitrogen) ノ二瓦斯体ヨリ組成セル太氣 (Atmosphere) ノ爲メニ圍繞セラレ

大洋面上ニ隆起セル陸地ノ最大ナルモノヲ稱シテ大陸 (Continents) ト云フ大陸ハ其實舊世界 (Old World) 及新世界 (New World) 即チ東半球 (Eastern Hemisphere) 及西半球 (Western Hemisphere) ノニアル而已ナレモ東半球ハ更ニ亞細亞阿弗利加歐羅巴及濠斯太刺利亞ノ四大陸ニ西半球ハ南北亞米利加ノ二大陸ニ區分セラレ

人類ノ生息セル陸地ノ各部ヲ稱シテ州或ハ國 (Country) ト曰フ例之ハ

總

論

(三)

英倫佛蘭西伊太利ノ如キ之ナリ

地表面ヨリ高く聳立セル陸地ヲ稱シテ山 (Mountain) ト云フ(英倫ニテハ海拔貳千呎以上ノ土地ヲ汎稱シテ山ト云フ)例之ハ威爾士ニ於ケルスノ一どん山 (Mt. Snowdon) 及英倫ノすかふる (Sea Fell) ノ如キ之ナリ復タ山ヨリモ低キ高地ヲ稱シテ丘岡 (Hill) ト曰フ假令ハこつうをるど連丘 (Coltsvold Hills) ノ如キ之ナリ

山ノ蜿蜒連亘セルヲ山脉 (Range) ト曰フ例令ハペンニン山脉 (Penine Range) ノ如キ之ナリ復タ群山ノ簇立セルヲ山羣 (Group of Mountains) ト云フ例之ハかんぶらわん山羣 (Cumbrian Group) ノ如キ之ナリ

海面ヲ抜クヲ僅ナル平坦廣闊ノ土地ヲ平原 (Plain) ト云ヒ海面上高く崛起セル平坦廣闊ノ土地ヲ高臺 (Plateau) ト云フ又山嶽若クハ丘陵ノ間ニ狹マル、凹地ヲ稱シテ谿谷 (Valley) ト云フ

(四)

總

論

烟火焰灰及熔岩ヲ噴出スル圓錐狀ノ山ヲ稱シテ火山 (Volcano) ト云フ  
 陸面ヲ流ル、淡水ヲ河 (River) ト云フ例之バてーむす河 (R. Thames) ノ如  
 キ之ナリ復タ河ノ始メテ生ズル所ヲ稱シテ水源 (Source) ト云フ水源ハ  
 通常山谿若クハ湖水ニアリ  
 河水ノ爲メニ獲バル、河底ヲ稱シテ河床 (Bed) ト云ヒ河ノ兩側或ハ兩  
 河ノ間ニ夾マル、狭キ土地ヲ稱シテ河堤 (Banks) ト云フ復タ河口ニ面  
 シテ立チ右手ノ指ス所ノ土地ヲ右堤 (Right Bank) ト云ヒ左手ノ指ス所  
 ヲ左堤 (Left Bank) ト云フ  
 山崖ヨリ落下スル水ヲ稱シテ滝 (Waterfall or Cataract) ト云ヒ土地傾斜ノ  
 爲メニ河水ノ神速ニ流走スルヲ急流 (Rapids) ト云フ復タ本流ニ注入ス  
 ル水流ヲ稱シテ支流 (Tributary) ト云ヒ支流ノ本流ニ合スル所ヲ落合  
 (Confluence) ト云ヒ河口ニ堆積セル陸地ヲ稱シテ三稜洲 (Delta) ト曰フ

總

論

(五)

河流ノ湖中或ハ海中ニ流入スル所ヲ河口 (Mouth) ト云ヒ潮汐ノ干満ア  
 ル廣濶ナル河口ヲ稱シテ入江 (Estuary) ト云フ例之バてーむす河入江  
 (Estuary of the Thames) ノ如キ之ナリ  
 河ノ爲メニ排水サル、陸地ヲ其河ノ排水地即チ盆地 (River Basin) ト云  
 フ例ヘバようくしゐあー (Yorkshire) ノ如キハあーす河 (R. Ouse) ノ排水  
 地即チ盆地ナリ一河ノ排水地ト他河ノ排水地ト相分タル、所ヲ稱シ  
 テ分水脊 (Watershed) ト云フ又陸ニ由リテ圍マル、水ヲ稱シテ湖 (Lake)  
 ト云フ例令ばうんだーめあー湖 (L. Widdernere) ノ如キ之ナリ  
 海ニ接シテ潮汐ノ干満ヲ受クル陸ヲ稱シテ海岸 (Sea-Coast) ト云ヒ海中  
 ニ突出スル陸ヲ稱シテ岬角 (Cape or Headland) ト云フ例令バ北ふとあ  
 ーらん (North Foreland) ろーふとふとぬす (Lowestoff Ness) ノ如キ  
 之ナリ復タ峻嶮タル岩石ヨリ成ル岬角ヲ稱シテ海角 (Promontory) ト云

(六)

總

論

フ例へバビーチー崎 (Beachy Head) ノ如キ之ナリ  
 四面水ヲ以テ圍マレタル陸ノ小ナルモノヲ嶋嶼 (Island) ト曰フ例へバ  
 わいと嶋 (Isle of Wight) ノ如キ之ナリ復タ三面水ヲ以テ圍マレ一方纔  
 ニ陸ニ連続セルモノヲ半島 (Peninsula) ト云フ例へバコーンウを  
 (Cornwall) 及でばん (Devon) ノ如キ之ナリ  
 兩陸ヲ相聯絡スル狭キ土地ヲ稱シテ地峽 (Isthmus) ト云フ例令バ英倫  
 ト蘇格蘭トヲ連続スル狭地ノ如キ即チ之ナリ又兩海ヲ連続シ兩陸ヲ  
 分離スル狭キ海水ヲ海峡 (Strait) ト曰フ例令バドーバー海峡 (Dover Str.)  
 ハ北海ト英海峽トヲ連続シ以テ英倫ト佛蘭西トヲ分隔ス此海峡ノ稍  
 ヤ廣濶ナルモノヲ海峽 (Channel) ト云フ例令バ英海峽 (English Channel)  
 ノ如キ之ナリ  
 深ク内地ニ凹入セザル海ヲ稱シテ小灣 (Bay) ト云フ例令バカーぢがん

總

論

(七)

灣 (Cardigan B.) ノ如キ之ナリ復タ深ク内地ニ灣入セル海ヲ稱シテ大  
 灣 (Gulf) ト云フ例令バそるゑいふあーす (Solway Firth) ノ如キ之ナリ  
 人家稠密人口群居シテ市場ノ成立スル所ヲ都會 (Town) ト云フ例令バ  
 せふーるど (Sheffield) ノ如キ之ナリ都會ノ大ナルモノヲ都市 (City) ト  
 云フ例令バおくすふをるど (Oxford) ノ如キ之ナリ復タ都會ヨリモ小  
 ニシテ市場ノ成立セザル所ヲ村 (Village) ト云ヒ其小ナルモノヲ小村  
 (Hamlet) ト云フ  
 船舶ノ交通頻繁ニシテ碇泊ニ適セル海邊ノ都會ヲ稱シテ海港 (Sea-  
 Port) ト云フ例令バライブーる (Liverpool) ノ如キ之ナリ  
 地球ハ遊星 (The Earth as a Planet)  
 地球ハ形狀 地球ハ其名ノ如ク球體ヲナスコト左ノ証憑ヲ俟ツテ明ナ  
 リ

一、吾人試ニ海岸ニ立チテ渺茫タル洋海面ヲ眺ムルニ遠距離ニ於ケル物体ハ常ニ其頂端ヲノミ望ムヲ得レモ物体ガ吾人ニ漸々近ツクカ若クハ之ニ反シテ吾人ガ物体ニ近ツクキハ遂ニ能ク其下部ヲ瞰ルヲ得可シ此事實ハ則チ水平面ガ膨起スルニ由リ遠所ノ物体ヲ隱蔽スルノ証據トナルモノナリ語ヲ換ヘテ之ヲ言ヘバ吾人ガ平坦ナリト信憑セル水面ハ其實灣曲セルモノナリ

二、同一ノ高サヲ有スル物体ハ同一ノ距離ヨリ眺ムヲ得可シ之レ亦灣曲ハ各方向ニ於テ同一ナルノ証憑トナルモノナリ詳言スレバ地球面ハ略ホ球面ノ如キナリ

三、月蝕ノ時ニ於テ吾人ノ目撃スル地球ノ影像ハ常ニ圓形ヲナセリ然レモ精密ナル測算ニ由レバ此地球ハ眞圓ナラズシテ南北兩端即チ極 (Poles) ニ近ツクニ從ヒ少シク扁平ヲナセリ

前既ニ述ベタルガ如ク此地球ハ太陽ヲ中心トシテ公轉スル天体ノ一ニシテ吾人ハ此等天体ヲ總稱シテ遊星ト云フ地球ハ遊星中最小ナルモノ、一ナルニモ關ラズ其圓周凡ソ二萬五千哩直徑凡ソ八千哩ナリ地球ハ運動 地球ハ空間ニ靜止セル体ニ非ズシテ二種ノ運動ヲ有ス

第一、地球ハ地軸ト稱スル虛線ヲ基本トシ其周圍ヲ自轉スルノ運動ヲ有シ地軸ハ地球ノ中心ヲ經過シ二點ニ於テ地球面ニ現ハル其北ニアル點ヲ稱シテ北極 (North Pole) ト云ヒ南ニアルヲ南極 (South Pole) ト云フ地球ハ恒ニ西ヨリ東ニ向ツテ自轉スルヲ以テ各所斷ヘズ太陽ニ面スルヲ能ハズ之レ晝夜ノ由テ起ル所以ナリ故ニ此自轉運動ヲ稱シテ一日動ト云フ

第二、地球ハマタ軌道 (Orbit) ト稱スル橢圓形ノ虛線ニ沿フテ太陽ノ周圍ヲ公轉スルノ運動ヲ有ス其一周ニ要スル時ヲ稱シテ一年ト云フ

總

論

故ニ此公轉運動ヲ稱シテ單ニ年動トモ云フ而シテ地球ノ軌道ト太陽トノ平均距離ハ凡ソ九千三百萬哩ナリ  
 赤道及經緯度 地球ヲ繞ル虛線中其最大ナルモノヲ赤道(Equator)ト云ヒ地球面ヲ南北兩半球ニ等分ス  
 赤道ニ平行セル想像圈ヲ稱シテ緯度(Latitude)ト云フ此緯度ハ兩極ニ近ツクニ隨ヒ漸ク小圈トナリ赤道ノ南北九十度ニ達シテ終ニ極ト一致ス  
 緯度ト直角ヲナシテ兩極ヲ通過スル同大ノ圈ヲ稱シテ經度(Longitude)ト云フ經度ハ赤道ヨリ兩極ニ近ツクニ從ヒ漸々其距離ヲ減ズ經度ノ半圈ヲ稱シテ子午線(Meridian)ト云フ何トナレバ經度ヲ同フスル地方ハ土地ノ南北ヲ問ハズ等シク皆正午ヲ同フスルヲ以テナリ英國ぐりんのち觀象臺ヲ通過スル大圈ヲ以テ一般ニ經度ノ基線ト定ム吾人ハ

總

論

是ヨリ東西ニ向ツテ經度百八十度ヲ數フルヲ得可シ  
 一、四季 太陽ノ周圍ヲ地球ノ運動スルハ則チ四季ノ由テ起ル原因ナリトス何トナレバ地軸ハ恒ニ天球ノ一點極星ノ方位ヲ指示シ軌道ニマデ必ズ偏向ヲ有スルヲ以テナリ太陽赤道直下ヲ垂直ニ照スルハ地軸ニ毫モ傾キヲ有セザルヲ以テ地球上到ル處晝夜平分ニシテ此季節ハ即チ春分(Vernal Equinox)及秋分(Autumnal Equinox)ナリ夫レヨリ太陽緯度ト平行シテ赤道ノ南北二十三度半ノ處ニ於テハ六月廿一日即チ夏至(Mid summer)ニシテ南半球ニ於テハ十二月廿一日即チ冬至(Mid winter)ナリ太陽此位置ニアルルハ地球上ニ地球ノ一自轉ヲナスノ間太陽ヨリ毫モ光ヲ受ケザル所アリテ極ノ周圍ニ圈ヲナス復タ之ト反對セル極ニ於テハ晝ノミノ圈アリ  
 二、四季 南北兩端ヨリ是等ノ明暗圈マデノ距離ハ廿三度半ニシテ其

北半球ニアルモノヲ北極圈 (Arctic Circle) ト云ヒ南半球ニアルモノヲ南極圈 (Antarctic Circle) ト云フ北半球ニ於テ太陽夏至(六月廿一日)ノ位置ヲ直射スル時ノ緯度ヲ北回歸線 (Tropic of Cancer) ト云ヒ冬至(十二月廿一日)ノ位置ヲ直射スル時ノ緯度ヲ南回歸線 (Tropic of Capricorn) ト云フ

地球ハ斷ヘズ其位置ヲ轉ズルガ故ニ北半球ノ夏至ヨリ冬至ノ位置ニ到ルノ間及ビ冬至ヨリ夏至ノ位置ニ到ルノ間ニハ地球ハ春分(三月廿一日)及秋分(九月廿三日)ノ位置ニ達スルモノタルヲ論ヲ俟タズ前既ニ述ベシ如ク此時ニ於テハ太陽ハ赤道下ヲ直射スルヲ以テ世界中各所晝夜等分ニシテ毫モ長短アルヲナシ

春分ヨリ秋分ニ到ルノ間ニ於テハ太陽ハ赤道ト北回歸線トノ間ニアリテ回歸線ニ近ツクニ從ヒ北極周圍ニアル明圈ハ漸々大トナルト同

時ニ南極周圍ノ暗圈モ亦大トナルモノナリ此理ニ由リ北極圈内ニ於テハ太陽ノ位置北回歸線ニ近ツクニ從ヒ晝ノ時間長クナルト同時ニ南極圈内ニ於テハ夜ノ時間等シク長クナルモノナリ之ニ反シテ太陽ノ位置漸々南回歸線ニ近ツクニ到レバ南極圈内ハ晝ノ時間長クナルニ北極圈内ハ等シク夜ノ時間長クナルモノナリ然リ而シテ兩極孰モ明暗ノ時間ハ凡ソ六個月繼續スルモノナリ南北兩半球ニ於ケル冬季ハ完ク正反對ノ時ニ起ルモノニシテ我ノ夏ハ即チ彼ノ冬ナリトス

五、極圈及回歸線ノ爲メニ區劃サル、地球ノ面積ヲ稱ノ帶 (Zones) ト云フ帶ニ左ノ五帶アリ

- 一、北極圈内ヲ稱シテ北寒帶 (North Frigid Zone) ト云フ
- 二、南極圈内ヲ稱シテ南寒帶 (South Frigid Zone) ト云フ
- 三、兩回歸線内ヲ稱シテ熱帶 (Torrid Zone) ト云フ

四、北回歸線ト北極圈トノ間ヲ稱シテ北温带 (North Temperate Zone) ト云フ

五、南回歸線ト南極圈トノ間ヲ稱シテ南温带 (South Temperate Zone) ト云フ

以上述べシ南北兩回歸線ハ孰モ赤道ノ南北廿三度半ノ處ニアル虛線ニシテ兩極圈モ亦兩極ヨリ廿三度半ノ處ニアル虛圈ナリ  
氣候ノ語タル本ト各所ニ起ル所ノ天氣ノ模様ニ與ヘシ名稱ナレバ酷熱嚴寒温和寒冷濕潤乾燥曇天晴天等孰モ皆氣候ト見做ス可キナリ氣候ニハ處ニ由リ夏月ノ酷暑ト冬月ノ嚴寒トノ間ニ大差ナク中和ナルアリ或ハ寒温其極ニ達スルアリ之レ他ナシ氣候ハ種々ノ原因ニ由リテ各地一定セザルガ故ナリ今左ニ順次其然ル理由ヲ述ベン  
第一、氣候ノ寒暖ハ緯度ニ關ス、故ニ氣候ハ緯度ニ由リテ不充分ニト

知スルヲ得可シ即チ赤道ニ近接セル地方ハ其氣候酷熱ナリ何トナレハ赤道近傍熱帶地ニ於テハ殆ド太陽終年直上ヲ照セバナリ夫レ然リ太陽殆ド頭上ヲ經過スルノ地ハ太陽ノ光線ヲ斜ノ方向ヨリ受クル地ヨリモ一層温暖ナルヲ左ノ理ニ由リテ明ナリ

一、太陽直上ニ輝クハ其光線ヲ受クル處ノ面積小ナリ

二、太陽高ク直上ニアレバ光線ハ最薄ノ空氣層ヲ通過シテ地面ニ達スルヲ以テ其通路ニ於テ熱ヲ失フヲ尠シ

故ニ地球上酷熱ノ部ハ赤道ノ兩側即チ熱帶ニ嚴寒ノ所ハ兩極ノ周圍即チ寒帶ニ温暖ノ部ハ熱帶ト寒帶トノ間即チ南北温带ニアルヲ理論ノ推究ヲ俟ツテ照々ナリ

第二、氣候ノ寒暖ハ近海ニ關ス、海水ハ終年概ネ同一温度ヲ有スレモ陸地ハ夏月ニ於テハ海水ヨリモ一層温暖トナルヲ以テ比較的低温ナ



ル海面ヨリ陸ニ向ツテ風ヲ送り以テ陸地ヲシテ冷涼ナラシム之ニ反シテ冬月ニ於テハ陸ハ海ヨリモ一層冷却スルヲ以テ海ヨリ來ル風ハ陸ヲ暖ムルモノナリ是ニ由テ之ヲ觀レバ海ハ亦氣候ヲ適度ナラシムルニ與テ大ニカアルモノナリ殊ニ歐洲西部ノ如キハ西南風ノ恩澤ヲ蒙ルヲ甚著ナリ

第三、氣候ハ寒暖ハ定風ニ關ス、北半球ニ於テ西南ノ方位ヨリ吹キ來ル風ハ大抵熱帶地方ノ洋海ヲ通過セシモノナルガ故ニ著シク濕氣ヲ含ミ且ツ溫暖ナリ之ニ反シテ北極地方ヨリ吹キ來ル東北風ハ濕氣ヲ含マザル而已ナラズ寒冷地方ヲ過ギ來ルヲ以テ北部歐羅巴ノ氣候ヲシテ冱寒凜烈ナラシム復タ北亞米利加洲ノ中央大平原ハ北風ノ爲メニ寒威甚ダシキ而已ナラズ同大陸ノ東海岸ト雖モ同緯度ニ於ケル歐羅巴西部ノ氣候ト比スルニ一層寒冷ナリ之レ他ナシ北亞米利加ノ東

岸ハ西南風ノ影響ヲ受ケザルガ故ナリ

第四、氣候ハ寒暖ハ洋流ニ關ス、氣候ト重大ノ關係ヲ有スル、暖流ハ世ニ有名ナル灣流(Gulf Stream)ニシテ歐洲西部ニ暖氣ト濕氣ヲ附與ス黑潮即日本流(Black Stream or Japan Current)ハ日本嶋ニ暖氣ヲ附與ス寒流モ亦氣候ニ著シキ影響ヲ及ボスモノナリ彼ノ南亞米利加ノ西海岸ニ傍ツテ赤道ニ近ク進行セルふんぼると即ペリウ流(Humboldt or Peruvian Current)ハ其温度周圍ノ大洋温ヨリモ低キヲ數度ナリ復タたびす海峡ヲ通過スル所ノ寒流ハらぶらとあしせんとしてれんす灣及にうふわうんせ島ヲシテ寒威凜烈ナラシムルヲ人ノ能ク知ル所ナリ

第五、氣候ハ山脈ニ關ス、山脈ハ位置ニ由リテ氣候ニ影響ヲ及ボス一、次ノ如シ一、山脈ハ風ノ進路ヲ遮斷スルノ牆壁トナリ以テ寒氣濕氣及温氣ノ傳播ヲ妨碍ス二、山脈ハ凝縮器ノ作用ヲナシ以テ風ノ運搬

セル濕氣ヲシテ雨ト變ゼシム故ニ山勝チノ國ハ充分ノ雨量アルヲ常トス例之バ英倫ハ東部ヨリモ西部ニ山嶽多キヲ以テ西部ノ降雨ハ東部ヨリモ一層多量ナリ三、山脈ハ空氣ノ溫度ヲ降ス、濃密ナル空氣ハ容易ニ熱ヲ受クレモ山嶽ニ於ケル空氣ハ平原ノモノヨリモ稀薄ナルガ故ニ太陽ノ直射光線ヨリ唯僅ノ熱ヲ受クルノミ  
 第六、降雨、暖海ヨリ吹キ來ル風ニ曝露サル、地方ハ多量ノ降雨アリ殊ニ半年風ノ能ク發育セル印度并ニ印度支那ノ如キ最モ著名ナリ

英倫及威爾士 (England and Wales)

貌列顛群嶋中ノ最大嶋ナル大貌列顛ノ南部ヲ區劃スル國土ハ即チ英倫及威爾士ニシテ吾人ノ貌列顛帝國ト稱スルハ貌列顛嶋ノ外ニ幾多ノ殖民地及屬國ヨリ組立セルモノナリ所領殖民地ノ大ナルモノヲ舉グレバ英領北亞米利加、濠斯太刺利亞、新ヒいらんど及海角殖民地ナリ、

然リ而シテ其屬國ノ大ナルモノヲ印度トス、

英倫ノ幅員「長サ」最北べるむち (Berwick) ヨリコーンウをるーりぞーと岬 (Lizard Point) ニ到ルノ距離ハ四百二十哩ナリ「幅」のるふをるくニ於ケルろーえすとふとぬす (Lowestoft Ness) ヨリらんとえんと (Land's End) ニ到ルノ距離ハ三百六十哩ナリ、復タけんとは於ケル南ふをあーらんど (South Foreland) ヨリらんとぬんとマデ引長シタル線ハ三百二十哩ニ過ス、然レモ最モ狭キ處ハ僅ニ六十四哩ニ過ギズ「面積」五萬八千三百二十平方哩アレモ此内威爾士ハ唯七千三百平方哩アルノミ、境界「東ハ北海ニ南ハどをバわ海峽及英海峽ニ西ハ大西洋せんどヒようじ海峽及あいらす海ニ面シ北ハそるゑいふ、す及けびねつと丘陵ニ境ス、海岸線」大サニ比例シテ最モ長キヲ以テ港灣ニ乏シカラズ、港灣「東ニたいん口 (Mouth of Tyne) ちーち口 (Mouth of Tees) はんばー

英倫及威爾士

(Humber) の河口 (Wash) の河口 (Mouth of Thames) あり、南にばらうじの  
 港 (Portsmouth Harbourn) の港とポーツマス (Southampton Water)  
 及びソーリス (Spilhead) の港とソレント (Solent) の港とポールベイ (Poole Bay) の港と  
 ンド港 (Portland Harbour) とトーベイ (Tor Bay) の港とポルマスとポルマスと (PLY-  
 mouth sound) の港とマウンツベイ (Mount's Bay) あり、西にバートンとポルマスと (PLY-  
 Barnstaple Bay) の港とブリストル海峡 (Bristol channel) の港とスワンシー (Swansea  
 Bay) の港とカーンマースベイ (Carmarthen Bay) の港とミルフォードハーヴェン (Milford Haven)  
 せんとの港とセントブリヂの港 (St. Bride's Bay) の港とカーディガン湾 (Cardigan Bay) の入り江  
 (Estuaries of the Dee) の港とメーセー及びリブル (Mersey & Ribble) の港とカーク  
 (Morecambe Bay) の港とソルウェイ海峡 (Solway Firth) あり。  
 海角—西海岸の一般に東岸ヨリモ一層隆起シ巖岩嶄然トシテ崎岬凸  
 凹窮リナシ左ニ主要ナル海角ヲ列擧セン、東岸ニハフルランボラと崎

英倫及威爾士

(Flamborough Head) の港とスピルヘッド (Spurn Head) の港とトウズとトウズと (Towes-  
 toft Ness) の港とナーザ (The Naze) の港とノーザンランド (North Foreland) あり、南岸  
 ニハ南と南と (South Foreland) の港とダンゲネス (Dunge Ness) の港と  
 S 崎 (Beachy Head) の港とニードルズ (Needles) の港とセントアルバンズ  
 Head) の港とポルマスと (Portland Bill) の港とスタートポイント (Start Point) の港と  
 岬 (Lizard Point) あり、西岸ニハランドの岬 (Land's End) の港と  
 岬 (Hartland Point) の港とワームズヘッド (Worms Head) の港とセント  
 Head) の港とブライチヒル (Braich-y-Pwll) の港とグレートオームズヘッド (Great Orme's Head) の港と  
 ビーチヘッド (St. Bees Head) あり。  
 嶋嶼—東岸ニハホリー嶋 (Holy Island) の港とファーン諸嶋 (Farne Islands) あり  
 南岸ニハウィグト (Isle of Wight) あり、西岸ニハシリー諸嶋 (Scilly Isles) の  
 ンデー嶋 (Lundy Isle) の港とバードセイ嶋 (Bardsey Island) の港と、S (Angle-

sea) わるぬ S 嶋 (Walney Island) まん嶋 (Isle of Man) ナリ  
 地勢—英倫ハ東部概ネ廣濶平坦ナレモ中央并ニ南部ニハ丘陵多ク西  
 部(威爾士)及北部ハ山嶽重疊セリ  
 山脉—主ナル山系ハ英倫ト蘇格蘭トノ間ニ横ハルけびおつとひるす  
 (Cheviot Hills) 北部中央ヨリ南北ニ亘ルベに—ん山脉 (Pennine Range) 此  
 山脉ノ西ニ位スルかんぶりあん山彙 (Cambrian Group) 威爾士ヲ南北ニ  
 貫クかんぶりあん山脉 (Cumbrian Range) 及英倫ノ西南ヲ走ルでぼん山脉  
 (Devonian Range) ナリトス  
 べに—ん山脉ハ長サ凡ソ二百哩、幅廣キ處ハ凡ソ四拾哩ヲ降ラズ、而シ  
 テ其南端ハ奇峰劍立シテ殊ニ峻嶮ナリ、其中最高ナルモノハくろすふえ  
 る (Cross Fell) 海拔二千九百呎、ばわ—ん (Wharfedale) 海拔二千四百呎  
 しんくれほらふ (Ingleborough) 海拔二千三百呎、へにがんと (Penigant) 海拔

二千三百呎等ナリ復タけびおつとひる中ノ最高峰ハ即チけびおつとニシ  
 テ海拔二千六百呎ナリ  
 かんぶりあん山彙ハかんば—らんぞ及うすともわ—らんぞニ跨ル群  
 峰ニシテ其重モナルモノハ海拔三千百六十呎ニ達スル所ノすかふえる  
 (Sea Fell) 三千一百呎ニ達スルへるべりん (Helvellyn) 三千呎ナルす  
 ぞう (Skiddaw) 二千九百呎ノば—ふる (Bow Fell) 及びら— (Pillar) 等ナリ  
 かんぶりあん山脉ハすの—どん山脉 (Snowdon Range) へる—ん山 (Berwyn  
 Mountains) ぶりんりもん山脉 (Plinlimon Range) 及びぶら—く山 (Black  
 Mountains) 等ノ總稱ニシテ脈中ノ高峰すの—どん (Snowdon) ハ三千五  
 百七十一呎、かだ—わいづりす (Cader Idris) ハ二千九百呎、ふれ—くの—  
 ーごん (Brecknock Beacon) ハ二千九百呎、ぶりんりもん (Plinlimon) ハ二  
 千五百呎ニ達セリ

ではん山脈中ノ高峰いすどあー (Yes Tor) ハ二千五十呎こうさんどま  
 ーこん (Owsand Beacon) ハ千八百呎だんけりービーこん (Dunkerry Beacon)。  
 ハ一千七百呎ぶらうんうしやー (Brown Willy) ハ一千三百呎ニ達ス  
 連丘ー大抵魚卵石ヨリ成リ蜿蜒トシテどーせつとノ南岸ヨリ國內ヲ  
 横断シテ東岸ニ達スこつうをるを連丘 (Cotswold Hills) といひ連丘 (Edge  
 Hills) りんこるんうをるを (Lincoln Wolds) といふうをると (Yorkwold) ノ  
 如キハ皆處ニ由リテ同一連丘ニ與ヘシ名稱ナリトス  
 白堊丘ー前段ト同ジクをーせつとノ南岸ニ起リ東岸ニ綿亘スちるたー  
 ん連丘 (Chiltern Hills) 東あんぐりあんはいつ (East Anglian Heights) ノ如  
 キ皆處ニ由リ同一連丘ニ與ヘシ名稱ナリ而シテ茲ニ復々東南隅ヲ過  
 ギテ東西ニ走ル所ノ北だうん (North Down) 及南たうん (South Down) アリ  
 平原ー中央平原 (The Central Plain) といふー平原 (Plain of Cheshire) といふ

く平原 (Plain of York) といふんす (The Fens) 東平原 (The Eastern Plain) といふを  
 (The Weald) といふす谷 (The Valley of the Thames) といふびりー平原  
 (Salisbury Plain)  
 湖水ーゐんだーめあー (Windermere) といふすをーたー (Ulleswater) だー  
 うんをとたー (Der went water) といふすをーたー (Wast water) といふめあ  
 ー (Thirl mere) といふすめあー (Gras mere) といふるをーたー (Rydal water) 及  
 ぱたーめあー (Buttermere) 「以上英倫」ばら湖 (Bala Lake) 「以上威爾士」  
 河川ー東流スルハたいん (Tyne) といふす (Tees) 并ニたいんばー河 (R. Hum-  
 ber) ニ流入スルハーす (Ouse) 及其支流スルハーる (Swale) といふ (Ure)  
 といふ (Nidd) といふ (Wharfe) といふ (Aire) といふ (Don) だーると (Derwent  
 ノミナラズ支流といふ (Dove) だーると (Derwent) ヲ有スルつれんと  
 (Trent) 及わーゆ河ニ流入スルといふ (Wilham) といふと (Welland) といふ

(Nen) おーせ (Ouse) 及び後者ノ支流かむ (Cam) くらく (Lark) 小おーせ (Little Ouse) ノ外おー (Yare) すまおー (Stour) ぶるん (Colne) てるむす (Thames) 及び後者ノ支流てるむ (Thame) こるん (Colne) かり (Lea) けんねつと (Kennet) ぶー (Wey) もーる (Mole) むぶぶー (Medway) 等ナリ

南流スルハねーす (Ouse) あらん (Arund) てるすと (Test) あぼん (Avon) すまおー (Stour) ぬくす (Exe) だーと (Dart) たまー (Tamar) 等西流スルハとー (Taw) ばーれと (Pare) ぶりすとるあぼん (Bristol Avon) せばーん (Severn) 及び後者ノ支流あぼん (Avon) てるむ (Teme) むす (Wye) ぶさく (Usk) 等ナリ而シテ威爾士ニ於ケル河流ノ重モナルモハたふ (Taff) とー (Towy) てるひ (Telf) こんるー (Conwy) 及びあいらす海ニ注入スルちー (Doe) おーせす (Mersey) りぶる (Ribble) るーん (Lune) ぬでん (Eden) 等ナリ

・たいてん、ああー及ちいす河排水地

たいてん河ハ源ヲペにん山脈ニ發シ南のーざんばーらんと (S. Northumbreland) ヲ洗淨シテ東、北海ニ朝スるあー河モ亦源ヲペにん山脈ヨリ發シだーはむ (Durham) ヲシテ乾土タラシムちいすモ亦源ヲペにん山脈ヨリ發シ南だーはむ及ビ北よーくしあー (N. Yorkshire) ノ水ヲ集メテちーす灣ニ排除ス

のーざんばーらんと、ー河川どけと (Coquet) 及たーん (山嶽) けびかつと丘及べんにーんす (都會) にかする (Newcastle) 北ぎーるつ (N. Shields) たいすまうす (Tyne mouth) 及あるんぬつく (Alnwick) ニシテ後者ヲ除クノ外皆海港ナリ (鑛物) 石炭、鐵、鉛 (工業) 鐵石炭採掘、玻璃製造、造船、農業、だーはむ、ー河川 (ああー、ちーす (都會) だーはむハ舊都ニシテ茲ニ有名ノ寺院アリ、ざんだらんと (Sunder land) じやーろー (Jarrow) ニ於テハ造船

最モ盛ナリ、ゲートヘッド (Gateshead) ニ於テハ、玻璃及化學器製造盛ナリ、南シいるズ (S. Shields) ハ要港ナリ、ダーリンガトン (Darlington) ハ鐵及石炭貿易ノ中心ナリ、ストックトン (Stockton) モ亦鐵貿易場ナリ、(鑛物)石炭鐵(工業)鐵器製造、鐵石炭採掘、造船、化學器製造、農業

おーす及びつれんと河排水地

おーす河ハ、よーく、エアーノ水ヲ集メテハ、ンバー河ニ流入ス、其支流ノ右堤ニアルモノハ、スエーデン、ウーデン、に、つ、ど、は、い、ふ、え、あ、い、ど、ん、河ニシテ左堤ヲ破リテ流入スルモノハ、唯、だ、い、ゑ、ん、ど、ノ、一、河アルノミ、つれんと河ハ、すたふをーど (Stafford) だーびー (Derby) ーせすたー (Leicester) のつちんぐはむ (Tottenham) 四郡ノ水ヲ集メテ亦ハ、む、ば、い、河ニ合ス、而シテ其支流中右堤ヨリ流入スルハ、て、い、む、そ、あ、い、ノ、二、小流ニシテ左堤ヨリ入ルモノハ、ど、い、ふ、及、び、だ、い、ゑ、ん、と、ナリ

よ、い、く、い、あ、い、ー、山嶽、へ、ん、に、ー、ん、す、よ、ー、く、う、を、る、づ、河川、許、多、ノ、支流ヲ有スル、おーす河(都會)よーく (York) ハ、英倫舊都ノ一ニシテ寺院アリ、毛布製造ヲ以テ有名ナル、ハ、り、ー、づ (Leeds) ぶらどふー (Bradford) は、り、ふ、あ、く、す (Halifax) は、づ、だ、ー、す、ふ、ー、る、(Huddersfield) ぢ、(Sheff) ー、り、ー (Dewsbury) 及、え、ー、く、ふ、ー、る、(Wakefield) ナリ、せ、ふ、る、ー、る、(Sheffield) ヨリハ盛ニ鐵器、錫器、利器ヲ製出ス、ふ、る、(Eun) ハ、要港ナリ、す、か、ー、ぼ、ら、ふ、(Scarborough) 及、び、は、い、ど、ば、い、 (Whitby) ニハ、汲水所アリ、み、づ、る、す、ば、ら、ふ、 (Middlesborough) ハ、鑛鐵所且ツ製鐵所ナリ、ど、ん、か、す、た、ー (Doncaster) ハ、鐵道中心ニシテ亦盛ニ鐵鑛ヲ鍛鍊ス、(鑛物)石炭鐵(工業)毛布及鐵器製造、造船、農業、す、た、ふ、を、ー、ど、い、あ、い、ー、河川、つ、れ、ん、と、(都會)す、と、ー、く (Stoke) ー、す、れ、む、(Burslem) は、ん、れ、い、 (Hanley) 及、る、ん、ぐ、と、ん (Longton) ヨリハ盛ニ陶器ヲ製出ス、す、た、ふ、を、ど (Stafford) う、を、る、ば、ー、い、ん、ぶ、と、ん (Wolverhampton) ぬ、る

そーる (Walsall) びるすとん (Birston) ぶどぬすへーりー (Wednesbury) 及  
 西ぶろむむつち (West Bromwich) ニ於テハ皆鐵商ヲ以テ活業トセリ〔鐵  
 物〕石炭鐵〔工業〕農業造靴鐵器製造  
 だ、い、び、い、あ、い、―〔山嶽〕ピーくぢすつりくと (The Peak District) 〔河川〕クレ  
 んと、だ、い、るんと、ど、い、ふ(都會)だ、い、びー (Derby) ちえすた、い、ふ、い、る(Ches-  
 ter) まとろ、く (Macclock) 〔工業〕石炭探堀、綿布鐵及絹布製造、  
 り、い、せ、す、た、い、い、あ、い、―〔河川〕そ、あ、い (The Soar) 〔都會〕り、い、せ、す、た、い (Leicas-  
 ter) ハ靴及莫大小製造ヲ以テ著名ナリろーばら、い、ふ (Loughborough) め  
 るとん (Melton) もうぶれー (Mowbray) 〔工業〕靴及莫大小製造農業石炭探  
 堀、  
 の、つ、ち、ん、ぐ、は、い、い、あ、い、―〔河川〕つれんと(都會)の、つ、ち、ん、ぐ、は、い、い、(Nottingham)  
 ニハ有名ナル莫大小會社絹布織物會社及造靴會社アリ、にうあ、い、く

(Newark) 〔工業〕組絲莫大小靴製造農業石炭探堀

の、る、ふ、る、く、及、さ、ふ、る、く、郡

の、る、ふ、る、く、―〔丘陵〕東あんぐとあはらつ (East Anglian Heights) 〔河川〕さ、あ、い、  
 ー (The Yare) どんぢむ (Wensum) ぶ、い、ふ、ね、い (Waveney) 〔都會〕の、い、む、つ  
 ち (Norwich) ヨリハ絹布毛布ヲ製出スよふまらす (Yarmouth) ハ、青魚漁及  
 其他漁業盛ナリきんぐすりん (King's Lynn) 〔工業〕農業漁業  
 さ、ふ、い、る、く、―〔河川〕ぶ、い、ふ、ね、い、た、い、る (Orwell) 〔都會〕さ、ふ、い、む、ち (Ips-  
 wich) ハ郡都ニシテ農業ノ中心ナリ、ろ、い、る、す、た、い、ふ、い、(Lowestoft) ハ、青魚  
 漁及ビ其他ノ漁業盛ナリ、べ、い、り、い、せ、ん、と、む、と、ま、ん、つ (Bury St. Edmunds)  
 〔工業〕農業及漁業、  
 わ、あ、ち、も、河、盆、地、ノ、郡  
 わしゆ河ニ合スル河川ノ主ナルモノハリんこるんしあ、い (Lincolnshire)



ヲ乾ヌル地也 (Witham) のーさんぶとんしあー (Northamptonshire) 及  
 ーとらんぞしあー (Rutlands hire) ノ北部ヲ乾ヌ處ノゑらんと (Welland)  
 のーざんぶとんしあー及ピかんぶりつど (Cambridge) ノ北部ヲ乾ヌね  
 ん (New) ばつくす (Bricks) シツ (Beds) はんちんぐぞん (Huntingdon) かん  
 ぶりつどノ北部及ピのるふをるく及さふるくノ西隅ヲ乾ヌぐれーど  
 かいす (Great Ouse) 等ナリ  
 かいこるんしあー [丘陵] りんこるんをーるづ (Lincoln Wolds) [河川] のぞ  
 む [都會] りんこるんハ郡都ナリぼすとん (Boston) のぞむ河ニ跨ルぐりむ  
 すびー (Grimsby) 魚漁ノ小都ナリすたむふをーど (Stamford) ゑるらんと  
 河ニ臨ム [工業] 農業漁業  
 ーとらんぞ [首府] かいくりむ (Orkham) [工業] 農業  
 のーざんぶとんしあー [河川] ゑるらんと、ねん、 [都會] のーざんぶとん

(Northampton) ハ郡都ニシテ靴製造ヲ以テ著名ナリゑるりんぐほらふ  
 (Wellingborough) たけーぞんぐ (Kettering) モ亦造靴盛ナリ、びーたーぼら  
 ふ (Peterborough) [工業] 農業、造靴、  
 べつぞふをーしあー [丘陵] ちるたーん (Chiltern) [河川] かいす [都會] べ  
 つぞふをど (Bedford) ハ郡都ニシテるーとん (Luton) 及だんすてーぶる  
 (Unstable) ハ稿組條ヲ以テ名アリ [工業] 農業稿組條  
 はんちんぐぞんしあー [河川] かいす [都會] はんちんぐぞん (Huntingdon)  
 ハ郡都ナリ [工業] 農業  
 かんぶりつどしあー [丘陵] 東あんぐりあはいつ [河川] かいす 及其支流  
 かい (Cam) [都會] かんぶりどハ郡都ニシテ大學ノ設アリねれー [工業] 工  
 業 [農業]

てーむす河盆地ノ郡

有名ナルてーむす河ハ源ヲぐるーせすたーしあーノこすつをるとひる (Cotswold Hill) ヨリ發シ長サ二百十五哩ニ達スル大河ナリ其支流ノ大ナルモノハ左堤ニちやーる (Chertwell) てーむ (Thame) くるん (Colne) りー (Lee) アリ右堤ニけんねつと (Kennet) くる (Wey) もーる (Mole) 及めどるー (Medway) アリ就中後者ハ直ニてーむす入江ノ中ニ流入ス而シテてーむす盆地ノ内ニアル郡ハ東ぐるーせすたー (E. Gloucester) おつくすふをー (Oxford) ばーくす (Barks) ばつくす (Bucks) はーつ (Herts) みづるせつくす (Middlessex) ちーれー (Surrey) けん (Kent) せつくす (Essex) ナリ

かつかすふをー (Windsor) 丘陵] ちるたーんす [河川] てーむす及其支流ちやーるてーむ [都會] おつくすふをるとハ郡都ニシテ此處ニ有名ノ大學アリつとねー (Witney) ハ盛ニ履靴ヲ製ス [工業] 農業履靴

ば、く、し、あ、ー、 [河川] てーむす其支流けん [都會] にうべりー (Newbury) 農業ノ中心ナリりーぢんぐ (Reading) ハ郡都ニシテ乾麵包製造盛ナリ ゐんどそあー (Windsor) 此處ニ女皇ノ宮殿アリ [工業] 重モニ農業 ば、つ、く、す、 [丘陵] ちるたーんす [河川] てーむす、ぐれーとあーす [都會] ちるすふれー (Aylesbury) ハ郡都ニシテ農業ノ中心ナリはいるこんぶ (High Wycombe) ハ椅子製造ニ名アリばつきんぐはむ (Buckingham) ハ舊主府ナリ [工業] 農業家禽飼育椅子製造

は、い、つ、 [丘陵] ちるたーんす [河川] てーるん、りー [都會] はーとふをーと (Hertford) ハ郡都ナリ [工業] 農業稿組條

み、づ、る、せ、つ、く、す、 [河川] てーむす、どー、くるん [都會] 龍動 (London) ハ貌列顛帝國 (British Empire) ノ首府ナリふれんとふをー (Brentford) ハ郡都ナリ [工業] 農業果實培養其他各種ノ製造

いせつくす—河川すどあー(Stour)こーるん(Colne)ちえるまー(Chelmer)  
 [都會]ちゆるむすふをーど(Chelmsford)ハ郡都ニシテはーるつち(Har-  
 wich)ハ要港ナリ[工業]農業漁業  
 さいれー—丘陵北だうんす[河川]る—都會[ぎるとふをーるを] (Guild-  
 ford)ハ郡都ナリる—さんぐ(Dorking)及くろいん(Croydon) [工業]農  
 業菓實及忽布培養  
 けんと—丘陵北たうんす[河川]めどる—及すとあー[都會]郡都めーどす  
 どーん(Maidstone)寺院ヲ以テ著名ナルかたーぶりー(Canterbury)銃  
 器武器ノ製造ヲ以テ有名ナルうるつち(Woolwich)ぐりんるつち造  
 船ニ名アルちやぎむ(Chatham)城塞及寺院に名アルるけすたー(Roch-  
 ester)汲水所ナルらむすげーと(Ramsgate)佛蘭西航海ノ要港とばー(Do-  
 ver) [工業]農業忽布培養造船漁業

南部分水地ノ部

いせつくす—丘陵南だうんすあると[河川]おーすあらん[都會]ぶらいと  
 ん(Brighton)此處ニ有名ノ汲水所アリれるるす(Lewes)ハ郡都ナリはすち  
 んぐす(Hastings)此處ニ亦汲水所アリ[工業]農業造船漁業  
 わいと嶋—都會汲水所ノ設ケアルらいと(Ryde)及こーす(Cowes) [工業]  
 快艇製造農業

るるとしあー—河川さりすばーりわぼん(Salisbury Avon)ぶりすとるあ  
 ぼん(Bristol Avon) [都會]ちるすぶりーハ郡都ナリぶらとふをーど(Brad-  
 ford)及つろーぶりつと(Throbridge)ニテハ織物製造盛ナリ[工業]織物及  
 毛氈製造農業牧畜  
 いせつくす—都會とーちるすたー(Dorchester)ハ郡都ナリる—  
 まうす(Weymouth)ハ汲水場ノ設ケアル良港ナリ[工業]農業石材採掘

そ、ま、し、せ、つ、と、し、わ、い、—丘陵(めんぢつふ Mendip)〔河川〕ばーれつと(Par-  
 tle)わぼん(Avon)〔都會〕たうんとん(Thantrn)ハ郡都ナリバす(Bath)内地  
 汲水所アリ〔工業〕採鑛、農業織物製造  
 で、ぼ、ん、ま、わ、い、—山嶽(でぼん山)ニシテ其高峰(いぬすどわー Yes Tor)ハ  
 海拔二千五十呎(こーさんとびーこん Cawsand Beach)ハ千八百呎ナリ  
 〔河川〕(い)くせ(Exe)だーと(Dart)たーまー(Tamar)とー(Taw)と(り)つ(じ  
 Torridge)〔都會〕(い)させたー(Exeter)ハ郡都ナリ(り)まうす(Plymouth)ハ  
 要港ナリ(で)ぼん(ぼーと Devonport)ニハ軍艦製造所アリ又(と)ー(く)い(ー  
 Torquay)及(い)る(ふ)ら(こん)ぶ(Mfracombe)ニハ汲水場ノ設アリ〔工業〕農業採  
 鑛造船、  
 こ、い、ん、を、い、る、—山嶽(こー)ますは(い)つ(Cornish Heights)ニシテ其最高峰  
 ハ海拔一千三百呎(マ)凌(グ)ぶ(ら)う(ん)る(ー)り(ー Brown Willy)ナリ〔都會〕(ぼ

どみん(Bodmin)ハ郡都ナリ(ペン)ざんす(Pen Zance)漁業盛ナリ(ふ)ある  
 まうす(Falmouth)良港ナリ(る)る(Truro)鑛業都會ナリ〔鑛物〕銅鉛錫〔工業〕  
 農業漁業採鑛

せばーん河盆地ノ郡

せばーん河ハ水源(ヲ)ぶ(り)ん(も)ん(Plinlimon)中ヨリ發シ(蜿蜒)二百哩  
 ニ達ス其支流ノ重ナル(モ)ノ(い)ち(ー)む(Teme)わ(い)る(Wye)ら(す)く(Usk)わ  
 ぼん(Avon)ニシテ(も)ん(つ)ご(め)り(ー Montgomery)す(る)つ(ふ)し(わー Shrop-  
 shire)を(ー)せ(す)た(ー Worcester)わ(ー)る(つ)く(Warwick)ひ(わ)ー(ふ)を(ー)る(Here-  
 ford)も(ん)ま(ら)す(Alonmouth)ぐ(る)ー(せ)す(た)ー(Gloucester)ノ數郡ヲ能ク  
 洗淨ス

か(る)つ(ふ)い(わ)ー—河川(せ)ば(ー)ん(丘陵)れ(き)ん(The Wrekin)〔都會〕す(り)ら  
 す(ぶ)り(ー Shrewsbury)ハ郡都ナリ(ら)ぶ(る)ー(Ludlow)〔工業〕農業採鑛

を、し、せ、す、た、し、わ、い、一、丘陵、ま、る、ば、い、ん、(Malvern) 及、く、れ、ん、と、(Oleth) 河  
 川、せ、ば、い、ん、あ、ぼ、ん、都、會、と、し、せ、す、た、い、(Worcester) 一、郡、都、ナ、リ、と、ろ、う、と、  
 む、つ、ち、(Droitwich) 一、製、塩、業、盛、ナ、リ、ま、つ、だ、い、み、ん、す、た、い、(Kidderminster) 一、  
 毛、氈、業、盛、ナ、リ、だ、と、ど、れ、い、(Dudley) 一、造、釘、業、盛、ナ、リ、工、業、農、業、毛、氈、製、造  
 造、釘、及、鐵、器  
 わ、い、わ、つ、く、い、わ、い、一、河、川、あ、ぼ、ん、都、會、ば、い、み、ん、ぐ、は、む、(Birmingham) 盛  
 ニ、鐵、器、ヲ、製、ス、こ、ー、べ、ん、つ、り、い、(Coventry) 牛、乳、器、ヲ、製、ス、け、に、る、を、い、す  
 (Kenilworth) ば、い、る、つ、く、(Warwick) 一、郡、都、ナ、リ、す、つ、ら、こ、ふ、を、い、と、あ、ん  
 あ、ぼ、ん、(Stratford-on-Avon) 一、大、家、し、な、さ、す、び、あ、い、氏、ノ、生、地、ナ、リ、工、業、農  
 業、採、鑛、鐵、製、造  
 ひ、わ、い、ふ、を、い、と、い、わ、い、一、河、川、わ、い、都、會、ひ、わ、い、ふ、を、い、と、(Hereford) 一、郡  
 都、ナ、リ、工、業、農、業、菓、實、培、養

い、ん、ま、う、す、し、わ、い、一、河、川、わ、い、う、す、く、都、會、ば、ん、ち、い、ぶ、い、る、(Pontypool)  
 一、採、鑛、地、ナ、リ、ち、ね、ぶ、す、と、い、(Chepstow) 及、び、に、う、ば、い、と、(Newport) 一、要、港  
 ナ、リ、も、ん、ま、う、す、(Monmouth) 一、郡、都、ナ、リ、工、業、農、業、鐵、業、石、炭、採、掘  
 い、ろ、い、せ、す、た、い、し、わ、い、一、丘、陵、こ、つ、を、い、る、づ、(Cots wolds) 一、ふ、を、い、れ、す、と  
 い、ぶ、ぢ、い、む、(Forest of Dean) 一、河、川、せ、ば、い、ん、都、會、ぐ、ろ、い、せ、す、た、い、(Glou-  
 cester) 一、郡、都、ニ、シ、テ、良、港、ナ、リ、ち、ね、る、て、ん、は、む、(Cheltenham) 一、内、地、汲、水  
 場、ナ、リ、ふ、り、す、と、る、(Bristol) 一、良、港、ナ、リ、工、業、農、業、造、船

南威爾士ノ郡

い、ら、も、あ、い、が、ん、し、わ、い、一、河、川、た、ふ、(Taf) 一、都、會、ま、い、し、い、る、(Merthyr) 及  
 あ、ば、い、で、あ、い、(Aberdare) 一、ニ、テ、一、鑛、鐵、業、盛、ナ、リ、す、わ、ん、し、い、(Swansea) 一、要  
 港、ニ、シ、テ、茲、ニ、鑛、銅、所、ア、リ、工、業、農、業、鑛、鐵、及、鑛、銅、業、石、炭、採、掘、造、船  
 か、い、ま、い、せ、ん、し、わ、い、一、河、川、と、い、す、(Towy) 一、都、會、か、い、ま、い、せ、ん、(Carmar

then)ハ郡都ナリらねりー(Llanelli)ハ良港ニシテ鉛銅業盛ナリ[工業]農業石炭採掘鉛銅  
 業、ペンブルックシャー[都會]造船業盛ナルペンブルックシャー(Pembroke Dock)郡都ハバームをーとゑすと(Haverfordwest)有名城塞アル  
 ペンブルック(Pembroke)舊寺アルせんどだびつづ(St. David's)汲水所  
 ノ設アルてんビー(Tenby)[工業]造船石炭採掘農業漁業  
 カルガバンシャー[山嶽]かんぶら山脈ふらんもん[河川]ていふ  
 ー(Teifi)[都會]カルガバン(Cardegan)郡都ナリあべりすとらす(Ab-  
 eyst with)ニハ汲水所アリ[工業]農業漁業  
 らどなー[河川]わい[都會]郡都ぶれすとーん(Presteign)にうらどなー  
 (New Radnor)[工業]農業  
 ふれ、く、の、く、い、あ、ー[山嶽]ふれつくのつくびーこんす[河川]うすく都

會郡都ぶれつくのつく[工業]農業採掘

北威爾士

郡名ーあんどれしー(Anglesea)かーなーらん(Carnarvon)でんビー(Den-  
 bigh)ふりんと(Flint)ゆりわねす(Merioneth)もんとむりー(Montgome-  
 ー)[山嶽]かんぶら山脈ばーらん山(Berwyn Mountains)すのーとん海  
 抜三千五百七十一呎[河川]こんろーぢーせばーん[都會]あんどれしーニ  
 テハ郡都ハびらまひす(Beaumaris)海港ハはりへつどナリかーなーば  
 んニテハ郡都ハかーなんばんニシテ其他ばんどあー、こんろー、及汲水  
 所ノ設アルらんだつどのー(Llandudno)アリでんビーニテハでんビー  
 ハ郡都ナリ其他れきはむ(Wrexham)アリふどんどニアルハ郡都もる  
 ど汲水所アルりーる(Rhyl)其他はりーる(Holywell)ナリめどあね  
 すニアルハ郡都るびりー(Dolgelly)汲水所ばーまらす(Barmouth)ナ

リもんとごめりーニアルハ郡都もんとごめりーあるすぶーる (Welsh-pool) ナリ、北威爾士ノ工業ハ農業石板石并ニ鉛、鐵ノ採掘でんびー及ふりんとニ於ケル石炭採掘ナリ。

西北ノ郡

らんかしあー(山嶽)べんにーんす(河川)まーせい其支流いるる (Ribble) 及其他りぶる (Ribble) るーん (Lune) (都會)りばぶーる (Liverpool) ハ英國第二ノ大都ニシテ要港ナリまんちえすたー (Manchester) ハ商業中心ニシテ製造物中殊ニ綿布製造盛ナリあるどはひ (Oldham) ぶらつくばーん (Blackburn) ばるとん (Bolton) ぶれすてん (Preston) るつちでーる (Rochdale) ノ如キ亦孰モ皆綿布製造盛ナリらんかすたーハ郡都ナリせんといれんす (St. Helens) ハ玻璃製造盛ナリるばん (Wigan) ハ石炭商業ノ中心ナリ(鑛物)石灰及鐵(工業)紡績綿布染物玻璃製造石炭及鐵ノ採掘造船農

業

けいあー(河川)るーばー (Weaver) ぢー (Dee) (都會)はすたー (Chester) ハ郡都ナリすとくばーと (Stockport) ハ綿布ヲ以テ名アリばーけんへつと (Birkenhead) ハ海港ナリくりう (Crewe) ハ鐵道中心ニシテ機械製造ヲ以テ著名ナリ(工業)製糖農業綿布及絹布製造

かんばーらん(山嶽)かんぶりあ山嶽(河川)のでん (Eden) 及だーるんと (Derwent) (都會)郡都かりする (Carlisle) せーもんぐもん (Working ton) ほわいとはべん (Whitehaven) けすあつく (Keswick) (物産)石炭鐵鉛建築用石材(工業)採鑛牧畜  
るすどもあーらん(山嶽)かんぶりあ山嶽及べんにんす(河川)のでん  
及るーん (Lune) (都會)あつぶるびー (Appleby) ハ郡都ナリけんだる (Ken-dal) (工業)農業採鑛鑿石

ま、嶋、(都會)とぐらす (Douglas) (鑛物)鉛及銅  
 炭田地方(一)のーざんパーらんと及だーはむ(都會)にうする北及南  
 ーまると、ざんだーらんと、だーりんぐとん、(二)ほわいとほべんハかんば  
 ーらんと西ニアリ(都會)ほわいとほべん、をーきんぐとん(三)りーづ及  
 のつちんぐはむ、よーくまわーノ南即チだーびー及のつノ北ニアリ  
 テ盛ニ毛布ヲ製ス(四)南らんかまわー石炭ノ要都ハるがん (Wigan) ナリ  
 綿布製造都ハ此炭田中ニアリ(五)南すたふをーと及北すたふをーとノ  
 都民ハ多ク鐵貿易ニ従事ス(六)南威爾士ハもんまうすまわートペンふ  
 ろーくまわートノ間ニアリ(七)わーゐつくまわー、茲ニばーみんぐはむ  
 アリ  
 鑛物ー炭田ニ於ケル石炭、炭田四近ニ於ケル鐵、こーんうをーる及では  
 ん、かんばーらんと、あんぐれまーノ銅でぼん及こーんうをーるノ錫の

ーざんばーらんと、かんパーらんとだーびー、こーんうをる、てぼん及其  
 他諸郡ヨリ産出スル鉛及之ニ伴隨スル銀、けまわー及をーせすたーま  
 あーニ於ケル食鹽北威爾士ヨリ出ヅル石板岩等ナリ  
 製造物ー南らんかまわー、けまわー、だーびまわーニ於ケル綿布よーく  
 まわーノ西り、ぢんぐ、るーせすたー、そーまーせつと及威爾士ノゑる  
 すぶーるニテ製スル手布、きんだーみんすたー、りーづ、まんちすたーノ  
 毛氈、南威爾士及北よーくまわーニ於ケル鑄鐵はるばーはんぶとんわ  
 るそーるパーみんぐはむ及其他ノ都會ニ於ケル金屬器せなる、とノ  
 及物、龍動まんちすたー、ばーみんぐはむ、にうかするノ機械、のーざんぶ  
 とん、すたふをーと、のるゐ、ちらいせすたーノ靴北すたふをーとまわー  
 其他すとーく、ばーすれん及はんれーノ陶器、ばーみんぐはむ、にうかす  
 る龍動せんとべれんすノ玻璃、だーびー龍動こべんつりーノ絹物、りー



づノ麻布さんだーらんを龍動にうかするばーけんへつと、ぼうつまうす、  
 ぼりまうすじやろーニ於ケル造船龍動及ぶりすとの柔皮等ナリ  
 魚類―青魚シマ鯖鱈ホシ星比目魚レイ鞋底魚シラ大口魚漁業ノ盛ナル都ハぐりむす  
 ばいふる、やーまうす、ろーねすとふと及ビ龍動ナリ、  
 海港―龍動ハ世界各國トリばぶーるハ重モニ亞米利加トふるハ歐羅  
 巴洲ノ西部トぶりすとのハ愛爾及亞米利加トカーぢふハ南亞米利加  
 及其他ノ地方トノ貿易場ナリ(軍港)かぢひ(Chatham)ばーつまうす(Port-  
 mouth)ぼりまうす(Plymouth)ペンぶろーく(Pembroke)  
 六、大市―龍動人口三百五十萬、りばーぶー百五十萬、まんちねすたー三  
 十九萬、ばーみんぐはむ三十五萬、りーづ二十六萬、せふるーると二十四萬  
 鐵道―(一)龍動西北線路ハ龍動いうすとん停車場(Euston Station)ヨリか  
 ーりする(Carlisle)及ほりーへつと(Holyhead)ニ達ス而シテ此線路ニ當

ル重要都會ハのーざんぶとん(Northampton)らぐびー(Rugby)くりゆー  
 (Crewe)ぶれすとん(Preston)らんかすたー(Lancaster)ナリ復タ支線アリテは  
 ーみんぐはむ及りばぶーる、まんちねすたーヲ往返ス  
 (二)北行線路ハ龍動トようく間を運轉ス茲ニ亦支線アリテりーづ、まん  
 ちねすたー、せふるーると、及北方都府ニ達ス  
 (三)みぞらんぞ線路ハ龍動ヨリりーせすたー、せふるーると及カーりす  
 間ヲ運轉ス其支線ハまんちねすたー、りばーぶーる、ばーみんぐはむ  
 及ちねるてんはむニ接続ス  
 (四)東行線路ハ龍動やーまうす及ビ東部都會ヲ連續ス  
 (五)東北線ハにうかする及バーむつくとようくとヲ連絡ス然リ而シテ  
 其支線ハ東北諸都會ニ達スルモノ多シ  
 (六)西行線路ハ龍動ヨリすゐんどんヲ通過シテぶりすとのニ達ス而シ

テ其支線ハぐるーせすたーヲ經テみるふをーとニ達ス、(七)東南鐵道ハ龍動ヨリとばーニ達ス、(八)龍動とばー線ハ龍動ヨリかざむヲ經テとばーニ達ス、(九)西南線路ハ龍動ヨリばーつまうす及さうざんぶとん間ヲ運轉スル而已ナラズ復タさりすばーりー及ぬきすたーニマデ達ス、(十)龍動ぶらいとん線ハ龍動ヨリぶらいとん及ビ南部海岸地方ニ達ス、重要運河、一ぐらんとつらんく運河ハまーせい河トつれんと河トヲ連通シ以テバトみんぐはむトリバぶーるトヲ結合ス、ぐらんととじやんくしよん運河及りーづ及びばぶーる運河等ナリトス、人口、一英倫二千五百萬、威爾士百四十萬而シテ人口最多ノ諸郡ハみづるせつくすさーれい、及らんかしわーナリトス即チみづるせつくすさーテハ一平方哩ニ一萬人以上ノ割合ナレトス之ニ反シテゑすともわーらんとニテハ僅ニ一平方哩ニハ十四人ノ割合ナリ、又穀類豊熟セル地方

ハようくりんこるんのつちんぐはむ、るどらんぞ、かんぶりのつじ、のーふとるく、さふをるく即チ東部及東南諸郡ナリ而シテ牧畜盛ナル地方ハ西部及西みづるらんぞナリ忽布培養ノ地方ハけん、と、さーれー、ひわーふをーとナリ輸出物ハ綿布毛布紡績糸、生鐵鋼鐵陶器及物麻布石炭食鹽等輸入品綿羊毛生糸亞麻獸皮茶砂糖珈琲小麥材木菓實香料

蘇格蘭 (Scotland)

格蘇蘭ハ大貌列顛嶋ノ北部ニ位シ貌列顛嶋中最大ナルモノニシテ山嶽沼澤湖水及河流ニ乏シカラザル國柄ナレトス北方及西方ノ小區域ハ開墾殆ンド普ネシ故ニ國民ノ住地ハ唯低地平原ノ一アルノミ、幅員、一長サ北方だんねつとへつとヨリ南方ぶるゑーノむるニ到ルノ距離ハ二百八十八哩ナリ(幅)ばつかんねす (Buchan Ness) ヨリわーとなまーかん岬 (Ardnamurchan Point) ニ到ル最モ幅廣キ所ハ凡百七十五哩

ナレモふとす瀬戸 (Firths of Forth) トくらすと瀬戸 (Firth of Clyde)  
 トノ間ニ於ケル最モ狭キ所ハ僅ニ三十二哩ニ過ギズ〔面積三萬平方哩  
 〔境界〕東ハ北海ニ北及西ハ大西洋ニ境シ南ハるる瀬戸けびかつと  
 丘陵及ビつゝるど河 (River Tweed) トヲ以テ英倫ニ接ス〔地勢〕ろーらん  
 どぶれーん Lowland Plain) ヲ除クノ外大抵丘阜勝チナリ〔海岸線〕東西兩  
 海岸共ニ斷崖峭立シ頗ル峻峻ナリ東岸ニハ許多ノ瀬戸アレモ西岸ニ  
 ハ所謂浦 (Lochs) ト稱スル入海アリテ深ク内地ニ侵入セリ

海岸線

格 蘭 蘇  
 海灣一東ニふとす (Firth of Forth) 一 (Firth of Tay) 一 (Moray Firth)  
 一 (Dornoch Firth) ヲリ北ニペンとらん (Pentland Firth) シりば  
 一 (Loch Eriboll) ヲリ西ニみんち (The Minch) 一 (Little  
 Minch) 一 (Loch Torridon) 一 (Sound of Mull) 一

蘇 格 蘭

く (Loch Linnhe) 一 (Firth of Clyde) 一 (Loch Fyne) ヲリ南ニとる  
 一 (Solway Firth) 一 (Wigton Bay) 及北海谷 (North Channel) ヲ  
 海角一東ニせんともぶす岬 (St. Abb's Head) 一 (Fife Ness) 一  
 つかんねす (Buchan Ness) 一 (Kinneird Head) 一 (Turbet Ness) 一  
 (Duncansby Head) ヲリ北ニだんねつと  
 岬 (Dunnet Head) 一 (Cape Wrath) ヲリ西ニあーどなまーかんばいん  
 (Ardnamurchan Point) 一 (Mull of Cantyfer) 一 (Butt of Lewis) ヲ  
 リ 一 (Mull of Galloway) ヲ  
 嶋嶼一嶋嶼ノ總面積ハ凡ソ四千平方哩ニシテ北ニおーくねーす (Orkney  
 neys) 及せとらんづ (Shetlands) ヲリ西ニあうたーへぶらす (Outer Heb-

蘇

表面

rides) アリ此内大ナルハれるす (Lewis) はりす (Harris) 及南北よりすも  
嶋 (North and South Dist) ナリ復タインナーへぶらるる (Inner Hebrides)  
アリ此内大ナルハすかしへ (Skye) なる (Mull) ますれー (Islay) とら  
(Jura) めしおな (Iona) あらん (Arran) 及ぶつて (Bute) 諸嶋ナリトス

格

蘭

山嶽—蘇格蘭ハ崎嶇タル山地ニシテ僅ニ其表面凡五分ノ一開墾サル  
ハノミ北高地ハベンホーヴ (Ben Hope) ベンモア (Ben More) ベンぢあ  
ーりんぐ (Ben Dearing) ベンびびす (Ben Wyvis) ベンめつとー (Ben Attow)  
ナリ南高地ぐらんびあん山脈は其一ニシテ最高點ヲベンねびす (Ben  
Nevis) ト云ヒ海拔四千四百六呎ニ達シ貌列顛嶋中ノ最高峰ナリ次ニ  
ベンまぐつス (Ben macdhu) ハ四千三百呎ニ及ブ其他かいあーんどー  
む (Cairn Gorm) かしあーんとーる (Cairn Toul) アリふれだるベン山

蘇

(Mounts of Breadalbane) ノ高峰ハベンろあーす (Ben Lawers) ベンもあー  
(Ben More) ベンろーもんぞ (Ben Lomond) ナリ而シテ低地連丘 (Lowland  
Hills) 中重モナルモノハ二千七百呎ニ及ブぶろーろー (Broadlaw) ニ  
千七百呎ニ達スルけびあつと (Cheviot) ろーろー連丘 (Lowther Hills) ぶ  
んまーむあー連丘 (Lammermuir Hills) ベんとらんぞ連丘 (Pentland Hills)  
まどろー連丘 (Siddaw Hills) おきる連丘 (Ochil Hills) かんぶぞーふある  
す (Campsie Fells) ナリトス

格

蘭

湖水

湖水—蘇格蘭ハ英倫ヨリモ湖水多キヲ以テ山水ノ秀景畫クガ如シ而  
シテ北高地ニ於ケル湖水ノ大ナルモノハ長サ十七哩ニ達スルろつち  
まん (Loch Shin) ろつちまーりー (Loch Maree) ニシテぐれんもあー (Glen-  
more) ニ於ケルモノハ長サ二十二哩ニ達スルろつちぬす (Loch Ness) ぶ

蘇

格

蘭

つちろつちー (Loch Lochy) ナリ、ぐれもわーノ深谿ヲ穿チテ有名ナルカ  
 れどにお運河 (Caledonian Canal) ヲ開通シ以テ大西洋ト北海トヲ聯絡シ  
 自在ニ航通ノ便アリ南高地湖水ノ大ナルハ、いりつくと (Ericht) らん  
 のつく (Rannoch) ー (Tay) かとりん (Katherine) 及長サ二十三哩ニ達スル  
 あうら (Loch Awe) 長サ二十哩ノろーもんを (Loch Lomond) 等ナリ低地  
 湖水ハふわいふ (Fife) 半嶋ニ於ケルれべん (Loch Leven) ナリ

河川及氣候

河川ー蘇國ノ河流ハ概ネ水淺ク加フルニ急流激湍多キヲ以テ水運ノ  
 便アルモノ尠シ而シテ河中ニハ過臘魚能ク繁殖ス、北海ニ流出スル河  
 流中ねす (Ness) ふんをほーん (Findhorn) すペー (Spey) ぞーばーらん  
 (Doveran) ぞー (Dee) ー (Tas) 及其支流すすら (Isia) たんめる (Tummel)  
 あーん (Earn) 其他ふぞーす (Forth) 其支流てすた (Teith) ーと (Tweed)

蘇

格

蘭

其支流ゆるー (Yarrow) ぶとりつと (Etrick) てびおと (Teviot) 等ハ其主ナ  
 ルモノナリ西流スルモノハ、くらしと灣ニ流出スルくらしと河 (Clyde)  
 ニシテ南流スルモノハ、とるる灣に流出スルぢーなす (Nith) あん  
 なん (Annan) 及びぶすく (Esk) ナリ  
 氣候ー土地高燥ナルガ故ニ英倫ヨリハ比較的寒冷ナレ、其甚ダシキ  
 ニ至ラズ且ツ降雨多シ

北高地ノ郡

おーくねーす (Orkneys) 及せこらんづ (Shetlands) ノ郡都ハ、らーむつと (Ler-  
 wick) カスすぬす (Caithness) ノ郡都ハ、むつと (Wick) せーろーらんを (Suth-  
 erland) ノ都會ハ、せーのく (Dornoch) ぶす (Ross) 及くるせーらー (Cro-  
 marty) ノ郡都ハ、ぢんぐをーる (Dingwall) さんばーぬす (Inverness) ノ郡都  
 ハ、さんばーぬす、あーじるしめー (Argyleshire) ノ郡都ハ、さんばーらりー

(Inverary) 及び (Bute) ノ郡都ハる。セセー (Rothesay) ナリ〔工業、農業、漁業、牧畜ニシテ、あつく及らる。あつくノ二都ハ青魚漁民ノ牙營ナリ〕

### 東高地ノ郡

ねあーん (Nairn) ノ都會ハねあーん、なるじん (Elgin) ノ都會ハなるじんナリ而シテばんふ (Banff) モ亦同名ノ都會ヲ有スあばーぢーんノ都會モ亦同名ナリびーたーへつど (Peterhead) 及ふらざーぶるふ (Fraserburgh) ハ皆漁都ナリ〔工業、農業、牧畜、漁業、造船業、綿布及絹布製造、花崗石採掘、かんかーぢーん (Kincardine) ノ郡都ハすとーんはべん (Stone Haven) ナリふをーふわー (Forfar) ノ郡都ハふをーふわーニシテ其他主ナル都會ハ麻布帆布粗布造船ニ名アルだんぢー (Dundee) 麻布製造盛ナルもんとろーす (Montrose) 及あーぶろーす (Arbroath) ノ二港ナリトスばーす (Perth) ノ郡都ハばーすニシテてー河畔ニアリ農業ヲ以テ専務トス

### ふをーす盆地ノ郡

ふわーふ (Fife) ノ郡都ハかつばー (Cupar) ナリだんふわーむりん (Dunfermline) ニテハ盛ニ麻布ヲ製スかーくかるぢー (Kirkcaldy) ハ海港ナリせんとあんづろーす (St. Andrews) ニハ大學ノ設ケアリ、きんろす (Kinross) ノ郡都ハきんろすナリくらゝくまんなん (Cockmannan) ノ郡都ハ亦くらゝくまんなんニシテあるあ (Alloa) ハ鑛山都會ナリすちありんぐ (Stirling) ノ郡都ハすちありんぐニシテ鐵具毛布製造盛ナリ、りんぞすどー (Linlithgow) ノ郡都ハ即チりんぞすどーナリいちばんばー (Edinburgh) ノ首府ハいちんばーニシテれいす (Leith) ハいちんばーノ要港ナリ、いつちんぐとん (Haddington) ノ郡都ハはつちんぐとんナリだんばー (Dunbar) ハ小都會ナリ

### くらゝいど河盆地ノ郡

蘇 蘭 格

らなりく (Lanark) ノ郡都はらなりくニシテ鑛業盛ナリぐらすごー (Glasgow) ハ蘇格蘭ノ大都ニシテ綿布毛布及絹布製造盛ナリ茲ニ復タ蒸餾所造船所及大學ノ設アリ人口五十萬餘れんふるー (Renfrew) ノ郡都はれんふるーニシテ重要都會べいすれー (Paisley) ニハ毛布絹布綿布肩巾ノ製造所アリぐりーのつく (Greenock) ニハ造船所アリ其他ばーとぐらすごー (Port Glasgow) ハ良港ナリだんばーとん (Dumbarton) ノ郡都ハだんばーとんニシテ造船所アリ

低地連丘ノ郡

ばーもつく (Berwick) ノ郡都はぐりーんろー (Greenlaw) ナリろつくすばーふ (Roxburgh) ノ郡都ハせせばーふ (Jedburgh) ナリ重ナル都會ハはーもつく (Hawick) ニシテ毛布製造盛ナリ、せるさるくノ郡都ハせるさるく (Selkirk) ニシテ重ナル都會ハ毛布製造ヲ以テ著名ナルがらしーるす

蘇

Galashiels) ナリびーふるす (Pebbles) ノ郡都ハびーふるすナリだんふるーす (Dunfries) ノ郡都ハだんふるーす、かーくかつとふるーす (Kirkcudbright) ノ郡都ハかーくかつとふるーす、わぐとん (Wigton) ノ郡都ハわぐとんナリあいあしあー (Ayrshire) ノ郡都ハあしあー (Ayr) ニシテ石炭ヲ以テ名アリさるまーのつく (Kilmarnock) ハ毛布製造盛ナリ

蘇格蘭ノ工業

農業—燕麥小麥牧畜漁業—大口魚青魚鯖鱈鰻過臘魚石班魚鯨鑛業—石炭鐵花崗石製造物—毛布絹布麻布造船機械鐵具

貿易及通商

輸入物—棉生絲茶砂糖珈琲米等輸出物—綿布毛布鐵絹物麻布要港—ぐらすごーハ英倫愛蘭及亞米利加トノ互市場わばーちーんだんちー、もんいろーす、あーふるーすハ沿岸并に外國貿易場ぐりーんのつくモ

蘭 格

亦亞米利加及愛蘭トノ交易場ナリ鐵道一北貌利顛鐵道ハにうかする、  
べるゐつくだんば一、おぢんば一及ぐらすご一ヲ連絡スかれとにわ鐵  
道ハかりりする、ぐらすご一だんぢ一、おば一ぢ一、いんば一ねすヲ連  
結ス、高地鐵道ハゐつく及た一ろ一 (Thurso) ニマデ連續セリ、人口ハ凡  
ソ三百二十五萬ニシテ其中ぐらすご一ニ凡ソ五十萬いぢんば一ハ二  
十萬アリ

愛蘭 (Ireland)

愛蘭ハ貌列顛嶋中第二ノ大嶋ニシテ大貌列顛ノ西ニ接ス幅員一長サ  
凡ソ二百九十哩巾百七十三哩面積三萬二千五百平方哩ニシテ凡ソ大  
貌列顛ノ三分ノ一ニ過ギス境界一東ハせんとしよ一ト海盆、いりす海  
及北海盆ニ面シ南西北ノ三面ハ大西洋ニ望ム

海岸線

沿岸ハ疣雜ニシテ崎嶇凸凹窮リナク殊ニ西西南岸ハ巖岩崛起シテ斷  
壁ヲナス然レモ東岸及南岸ハ一般ニ平坦ニシテ港岬出入シ要港乏シ  
カラズ

港灣一東ニベるふわす港 (Belfast Lough) すたんぐふをーと灣 (Stangford  
Lough) だんだるく灣 (Dundalk Bay) だぶりん灣 (Dublin B.) ぶつくすは一  
港 (Wexford Harbour) マリ南ニをーた一ふをー港 (Waterford Harbour)  
のーがる港 (Youghal H.) こーく港 (Cork H.) せんせーる港 (Kinsale H.) マ  
リ西ニばんつりー灣 (Bantry B.) けんめあー河 (Kennare River) ばんぐる  
灣 (Dingle Bay) ちんのん入江 (Estuary of Shannon) がるるー灣 (Galway B.)  
くりら灣 (Clew B.) ぶらつくそく灣 (Blacksod B.) かりら灣 (Sligo B.) ぶ  
らんがる灣 (Donegal B.) マリ北ニするスーり灣 (Lough Swilly) ふをーる  
灣 (L. Foyle) マリ



海角—東ニは—サ岬 (Howth Head) 及び—ウ—岬 (Wicklow H.) あり北ニふえの—岬 (Fair H.) 及び—岬 (Malin H.) 及び—岬 (Bloody Foreland) あり西ニみせん岬 (Mizen H.) 及び—岬 (Kerry H.) 及び—岬 (Slyne H.) 及び—岬 (Erris H.) 及び—岬 (Achill H.) あり南ニか—岬 (Carnsore Point) がある—岬 (Galley H.) 及び—岬 (Cape Clear) あり

鳴嶼—北ニらす—岬 (Rathlin Island) あり西ニ—岬 (Achill Is) 及び—岬 (Arran Is) ばれんしめ岬 (Valentia Is) あり南ニけ—岬 (Cape Clear Is) あり

表面

山嶽—山嶺ハ概ネ海岸ニ連リ内地ノ大部ハ廣原ヲナセリ故ニ此國ノ平均高サハ英倫ヨリモ著シク低シ北地山嶺ハあんつりむ山 (Mts. of An-

trim) 及び—山 (Mts of Donegal) 西地山嶽ハぬふるんぐ (Nephin Beg) こんねまら山 (Connemara Mts.) 及び—山 (Mts. of Kerry) 及び—山 (Macgillicuddy Reeks) ナリ此山ノ最高峰ヲカーんつある (Carn tual) ト云ヒ海拔三千四百呎ニ達ス南地山岳ハのつくみ—るだうん山 (Knockmealdown Mts) がある—山 (Galtee Mts) 及び—山 (Sieve Bloon Mts) 東地山嶽ハ三千呎ニ達スルぬつくろ—連丘 (Wicklow Hills) 及び—山 (Mourne Mts) ナリ

水系及氣候

愛蘭ニテ深ク内地ヲ流ル、大河ト稱スベキハ唯さんもん河アルノミナルニモ拘ラズ降雨甚ダ多キヲ以テ土地大ニ濕潤ス且ツ降雨ハ徐ロニ流ル、ヲ以テ其大部ハ地中ニ滲漏シ以テ泥炭及泥地ヲ成生ス即チ愛蘭面積ノ殆ド十分ノ一ハ泥地ニシテ其最大ナルハきんぐ郡及さる

であゝニ跨ルぬれん泥地 (Bog of ALEN) ナリ  
 河川一東ニすらぬー (Slaney) りふぬー (Liffey) ばふん (Boyne) らがん (Lagan) アリ北ニばん (Bann) ふをる (Foyle) アリ西ニなんのん (Shannon) あーん (Erne) アリ前者ハ貌列顛嶋中ノ最大河ニシテ長サ二百五十哩ニ達シ其支流ヲさつく (Suck) ト云フ南ニばんをん (Bandon) ー (Lee) ぶらつくとーたー (Blackwater) すふー (Suir) のふー (Noir) 及ばるー (Barrow) アリ

湖水中最大ナルハろつくにー (Lough Neagh) ニシテ面積百五十平方哩アリテ貌列顛嶋中ノ大湖ナリあーん河ノ爲メニ連続サル、ハ上部あーん下部あーんノ兩湖ナリ其他こりぶ (Corrib) 及ますく (Mask) アリ復タさんせん河ニテ連続サル、ハあるれん (Allen) ー (Ree) 及だーぐ (Derg) ノ三湖ナリさるらーぬー湖 (L. Killarney) ハ風景明媚山水相映シ

最モ幽邃ナルヲ以テ有名ナリ  
 氣候一此國ハ北温帯ニ位シ大西洋ニ面スルヲ以テ氣候温和降雨多量ニシテ終歲草木綠ヲ呈ス故ニ本島ヲ一ニ綠嶋 (Emerald Isle) ト稱ス  
 國ヲ分ツテ四州トスうるすたー (Ulster) りーんすたー (Leinster) ばんすたー (Munster) 及こんのーど (Connacht) 之ナリ  
 うるすたー

更ニ本州ヲ分ツテ九郡トスあーんがる (Donegal) ろんをんでーりー (Londonderry) あんつりむ (Antrim) たうん (Down) あーまー (Armagh) もなばん (Monaghan) たうろーん (Tyrone) ふわーまなー (Fermanagh) かばん (Cavan) 之ナリ(都會) べるふをすと (Belfast) ハ同名ノ湖ニ望ミ人口二十萬綿布及麻布ノ製造盛ナリ其他蒸餾所造船所等アリろんをんでりー (Londonderry) ふをる河ニ臨ミ人口二萬五千あーまー (Armagh) にふりー (Newry)

ぬんにすきれん (Enniskillen) 及たうんぱとりつく (Downpatrick) ハ麻布製造盛ナリ〔工業〕農業牧畜麻布綿布製造及造船

りんすたー

本州ヲ分ツテ十二郡トスル一す (Louth) みーす (Meath) だぶりん (Dublin) めつくろー (Wicklow) ゑつくすふをーせ (Wexford) ゐんぐふをーせ (Longford) ゑすとみーす (West Meath) ゑんぐす郡 (King's County) くすーんす郡 (Queen's County) ゑるでめー (Kildare) かーろー (Carlow) ゑるけよー (Kilkenny) 之ナリ〔都會〕だぶりん (Dublin) ハ愛蘭ノ首府ニシテ人口三十萬毛布製造清酒醸造及外國貿易盛ナリだんだるく (Dundalk) 及ゑつくすふをーど (Wexford) ハ英倫トノ貿易場ナリづろーへだ (Drogheda) ハ良港ナリ〔工業〕農業牧畜

まんすたー

本州ヲ分ツテ六郡トス即チちつべらりー (Tipperary) をーたーふをーど (Waterford) こーく (Cork) けーりー (Kerry) りめりつく (Limerick) くれーわー (Clare)〔都會〕こーくハ人口八萬ニシテ英倫及亞米利加トノ貿易盛ナル要港ナリをーたーふをーせモ亦海港ニシテりばーぶーる、みるふをるせぶりすどる龍動トノ通商盛ナリきんせーる (Kinsale) ハ漁都ナリ、りめりつくハさんのん河口ニアル要港ニシテ此處ニ軍營アリ復タ家畜貿易所ナルヲ以テ其名夙ニ高シつらりー (Tralee) ハ漁都ナリ〔工業〕農業牧畜漁業船業

こんのーど

こんのーどヲ分ツテ五郡トスがるゑー (Galway) ちん (Mayo) すりど (Sligo) りーつりむ (Leitrim) ゐすこんもん (Roscommon)〔都會〕がるゑーハ海港ニシテ漁業盛ナリつわむ (Tuan) 農都ニシテ此處ニ寺院アリすり

シゴ (Sligo) ハ漁都ナリばりなする。 (Ballinastoe) ハ家畜ノ大市場ナリ〔工業、農業、牧畜、漁業〕

### 愛蘭ノ工業

物産—炭田ノ首ナルハリーンすたー、さるけんに、かーろー州及くいーん郡ニアリテ石炭ト俱ニ少シク鐵ヲ産出スルノミ故ニ愛蘭産物ト稱スベキハ農産物及海産物ニ過ギス要スルニ愛蘭ハ農業國ニシテ牧畜モ亦盛ナリ、燕麥、馬鈴薯、亞麻、牛酪、鹹豕肉等ハ物産ノ要品ナリ、漁業物中ノ首ナルモノハ鱈、鯖、青魚、大口魚、蟹、蝦等ナレ、水産業ハ比較的發育セズ、製造品ハ麻布、綿布、織物、麥酒、造船等ナリ

### 貿易其他

輸入物—茶、砂糖、珈琲等、輸出物—牛酪、鹹豕肉、雞卵、家畜、豕、家禽、馬鈴薯、麥酒、麻布、鱈等ナリ、愛蘭ヨリハ農産物并ニ家畜ヲ盛ニ英倫ニ輸出ス、海港

ノ大ナルモノハべるふわすと、こーく、くいーんすどん及ろんだーりーニシテ盛ニ北亞米利加英倫及蘇格蘭ト通商ス、たぶりんハ重モニはりーへつど、りばぶーる、ぐらすどートを、たーふとーるとハ新みるふを、ど、ぶりすどる及龍動ト通商ス、みめりつくがるゑ、づろーへだ及ゑつくすふを、どハ沿岸貿易盛ナリ、鐵道—かるゑ、かするば、あする、ん、た、ぶりんトヲ連絡スルヲみとらんとぐれ、とゑすたーん鐵道 (The Midland Great Western) ト云フ、こーく、りめりつく、た、ぶりんトヲ連絡スルヲぐれ、とさうざーん及ゑすたーん鐵道 (The Great Southern and Western) ト云フ、べるふわすと及ろんでりー、た、ぶりんトヲ連絡スルヲぐれ、との、さーん鐵道 (The Great Northern) ト云フ、人口、五百五十萬就中うるすたー、最モ人口稠密ノ州ニシテ、こんの、とハ最モ寡キ州ナリ

歐羅巴 (Europe)

歐羅巴ハ大陸中ノ最小ナルモノナレモ人口最モ稠密ニシテ凡ソ三億五千萬ヲ降ラヌ其理蓋シ北温帶ニ位シテ中和平等ノ氣候ヲ受クルト、三面海ニ臨ミ大西洋ヨリ吹來ル西南風ヲ受ケ以テ雨量ヲ増スト沿岸ハ港灣深ク内地ニ灣入シテ自然ノ良港ヲ控ヘ以テ古代ヨリ人民通商貿易ニ從事セシト、陸面ノ高度宜シキニ適ヒ土地一般ニ肥沃ナルト、水利ノ便アルト、人間須要ノ鑛物多キトニ由ルナルベシ之レ即チ本大陸ヲシテ夙ニ富強開明ノ國土タラシメシ所以ナリ

幅員—長サ[葡萄牙國ノせんとびんせんと崎ヨリ]うらす山脉ノ一點ニ達スルノ距離ハ凡三千三百七十哩ナリ[幅]那威國ノの—とさきん岬ヨリ希臘ノまたばん崎ニ達スル距離ハ凡二千四百哩ナリ[面積]凡三百八十八萬平方哩[境界]北ハ北氷洋西ハ大西洋南ハ地中海ニ面シ東ハ裏海うら

る河うらる山ニ界ス

海及灣—白海ヲ控ユル北氷洋、つろんとせむふるおーると (Trondhjem Fjord) すかびるらこく (Skager Rack) かつてがく (Kattegat) びるちこく海 (Baltic Sea) 北海 (North Sea) キスでる海 (Zuider Zee) ぶーばー海峡 (Strait of Dover) 英海峽 (English Channel) ぶりす海 (Irish Sea) 及びすけー灣 (Bay of Biscay) ヲ藏スル大西洋ばすにめ灣 (Gulf of Bothnia) ふるんらんと灣 (Gulf of Finland) りが灣 (G. Riga) 及だんじと灣 (G. Danzig) ヲ有スル びるちこく海、りおんす灣 (G. Lions) びのめ灣 (G. Genoa) ねーぶるす灣 (B. Naples) おんよめちこく海 (Adriatic Sea) ころんた灣 (G. Corinth) ねーとめん海 (Aegean Sea) だるだぬるた (The Dardanelles) おるらる海 (S. Moronora) ばすばらす (Bosporus) 黒海 (Black Sea) おぶと海 (S. Azof) ノ如キハ其主ナルモノナリ

海峽―ばるちつく海トかてがとトノ間ニちらん島 (The Sound) 大なる  
 と (Great Belt) 及小なる島 (Little Belt) ノ三海峽アリとば―海峽 (Strait  
 of Dover) トハ北海ト英海峽トノ間ヲ云フ地中海ト大西洋トヲ連続ス  
 ルヲヒぶらるたるノ海峽 (S. Gibraltar) ト云ヒしとり―嶋ト伊太利トヲ  
 分割スルヲめしな海峽 (S. Messina) ト云フし―とわん海トまるもら海  
 トヲ連結スルハ即チだ―だねるす海峽ナリはすばらす海峽ハまるも  
 ら海ト黒海トヲ結合スルにけ―る海峽 (Strait of Yenikale) ハあぶふ海  
 ト黒海トヲ連絡スルモノナリ  
 海角―北ニアルハのるき―ん岬 (C. Nordkyn) の―す崎 (North C.) 「以  
 上那威及ビ丁抹ノ北端すこ― (The Skaw) ニシテ西ニアルハ佛蘭西ノは  
 ーぐ崎 (C. La Hague) ろすはんと崎 (C. Ushant) 西班牙ノ西北か―てが  
 る (C. Ortegaly) 及ぶるにすてわ―崎 (C. Finisterre) 葡萄牙ノるか崎 (C. Roça)

せんとびんせんと (St. Vincent) 蘇格蘭ノ西北らす崎 (C. Wrath) 愛蘭ノ  
 西南くりあ崎 (C. Clear) 英倫ノ西南ニ於ケルらんづゑん島 (Land's End)  
 ナリ復タ南ニアルハ西班牙ノたりふわ (C. Tarifa) 伊太利ノ最南端す  
 ば―ちべんど (C. Spartivento) ましり―のばちる (C. Passaro) 希臘ノ最南  
 端またばん崎 (C. Matapan) ナリ  
 嶋嶼―北氷洋ニアルヲのばせんぶら (Nova Zembla) ろふをぞん群嶋 (Lo-  
 foden Is) ト云ヒ大西洋中ニ散布セルハ氷蘭 (Iceland) ふわ―ろ―諸嶋  
 (Faroe Isles) 貌列顛諸島 (British Isles) ちやんぬる嶋 (Channel Is.) あぶわ―  
 す (Azores) ニシテばるちつく海ニ於ケルハヒ―らんと (Zenland) ふ―ぬ  
 ん (Funen) ろ―らん島 (Lanland) ろことらん島 (Gottland) ば―んはるむ  
 (Bornholm) ナリ地中海中ニアルハばれありつく嶋 (Balearic Is.) こるしか  
 (Corsica) ろ―ざん島 (Sardinia) こ―ろ― (Sicily) ちるり―ち嶋 (Maltese Is)

いかにあん嶋 (IonianIs.) 希臘群嶋 (Grecian Archipelago) かんぢめ (Candia) さいぶらす (Cyprus) ナリ

歐大陸ヲ大別シテ三區域ニ分ツ(一)すかんぢなびあ半嶋(二)南部山地(三)英海谷ヨリうらる山ノ間ニアル大平原之ナリ

山脈―那威瑞典ニ間ニアルすかんぢなびあん山脈 (Scandinavian Mts.)

ノ最高峰ハ凡八千四百呎ニ達ス、あるふす山脈 (The Alps) ノ最高點ヲも

んどぶらんく (Mont Blanc) ト云ヒ高サ一萬五千七百八十四呎ニ達シも

んてろーさ (Monte Rosa) ハ一萬五千二百呎ばーにーすあるふす (Bernese Alps) ハ一萬三千七百呎ニ及ブ伊太利山脈中あへないんす (Apennines)

ノ最高峰ハ凡一萬呎ニ達ス佛蘭西山嶺ノ主ナルハ佛蘭西端西トノ間

ニアル侏羅山脈 (Jura) おーばーん山脈 (Auvergne) 及けーん (Cevennes)

ナリ西班牙ノ山嶺ハかんたふりあん山脈 (Cantabrian Mts.) シーらぐあ

歐 羅 巴

歐 羅 巴

だらま (Sierra Guadarrama) シーらもれな (Sierra Morena) シーらねばだ (Sierra Nevada) 及佛蘭西ト西班牙トノ間ニ蟠岬スルびりにーす山 (Pyrenees)

ニシテ後者ノ最高點ハ一萬一千四百呎ニ達ス日耳曼ノ山嶽ハはるつ

山脈 (Hartz Mts.) ぬるちえげびるげ (Erzgebirge) らいせんげびるげ (Rei-

Sengebirge) すててす (Sudetes) 埃地利山嶽かるばしあんす (Carpathians) ノ

最高點ハ凡一萬呎ニ達スばるかん半嶋ノ山岳中ノ最高峰ばるかん

(Balkan) ハ一萬呎ニ及ブ其他希臘ニびんだす山 (Mount Pindus) アリ魯西

亞山嶺中うらる山脈 (Ural Mts.) ノ最高峰ハ凡五千呎こーかさす山脈

(Caucasus Mts.) ノ高峰えるふるつ山 (Mount Elburz) ハ一萬八千呎ニ達ス

貌列頭嶋ノ山岳中蘇格蘭ぐらんびあん山ノ最高點べんねびすハ四千

四百呎威爾士かんぶら山ノすのーとんハ三千五百七十一呎ニ達セ

リ

河川

北氷洋ニ注グモノハベちよら (The Petchora) 白海ニ流入スルハづるな  
 (The Dwina) ばるもく海ニ入ルハねば (The Neva) びすちる (The Vistula)  
 かーでる (The Oder) 北海ニ入ルハねる (The Elbe) せせる (Weser) 5  
 ん (Rhine) ニシテ流程七百六十哩其他しる (The Scheldt) てーひす  
 アリ英海盆ニ注グハセーん (The Seine) びすけー灣ニ流入スルハる  
 ゐ (The Loire) がろーん (Garonne) 太西洋ニ注グハちのーろ (Douro) てー  
 がす (Tagus) ぐあぢあな (Guadiana) 及ぐあだるくさびー (Gudalquivir) 地  
 中海ニ朝スルバろーん (The Rhone) あぢりあ海ニ入ルモノハばー河  
 (Po) 黒海ニ注グハ流程一千六百三十哩ニ達スルだぬ (Danube) にー  
 すたー (Dniester) にーばー (Dnieper) あぢふ海ニ注グモノハぢん河 (The  
 Don) ナリ裏海ニ入ルモノハ歐洲中ノ最長流ばるが (Dolga) ニシテ流程

二千二百哩ハ達ス

湖水ーすかぢなびあニアルハあねる湖 (L. Wener) 「二千平方哩、あつ  
 てる湖 (L. Weter) 及めーらる湖 (L. Malar) 魯西亞ニアルハ歐洲最大湖  
 らどが (Ladoga) 「六千六百平方哩、あねが湖 (L. Onega) 「三千三百平方哩、ば  
 んばす (L. Peipus) あるびーん山系中ニアルハ面積二百四十哩ヲ有ス  
 ルじぬねば湖 (L. Geneva) こんすたんす湖 (L. Constance) ーせるん湖  
 (Lucerne) 及つりひ湖 (Zurich) 以上瑞西がるだ湖 (L. Garda) こーも湖 (Co-  
 mo) まじあわー湖 (Maggiore) 以上伊太利ばらとん湖 (L. Balaton) 以上埃  
 地利ナリ

氣候ー本大陸ハ殆ンド完ク北温帯中ニ位シテ暖和平等ノ氣候ヲ有ス  
 殊ニ太西洋ヨリハ西南風ヲ送ルヲ以テ西方ハ東方ヨリモ一層温和ニ  
 シテ多量ノ降雨アリ



物産、十礦物中石炭ハ貌列顛嶋、白耳義、佛蘭西、日耳曼、瑞典ヨリ鐵ハ貌列顛嶋、白耳義、佛蘭西、日耳曼、瑞典、埃地利、西班牙及魯西亞ヨリ銅ハ貌列顛嶋、魯西亞、匈牙利、瑞典、那威、西班牙、日耳曼ヨリ鉛ハ貌列顛嶋、西班牙、埃地利、佛蘭西及那威ヨリ錫ハ英倫、索遜及西班牙ヨリ鹽類ハ魯西亞、英倫、埃地利、佛蘭西及其他ノ諸州ヨリ孰モ多量ニ産出ス、英倫ハ歐大陸中第一ノ石炭産地ナル、白耳義及佛蘭西ヨリ三十倍多量ノ石炭ヲ現出スルヲ以テ觀レバ其石炭ニ富ムヲ推シテ知ル可キナリ

植物—森林ヲナスハ橙、山毛櫸、榆、松、冬青樹、樺木、栗樹ニシテ後者ヲ除クノ外皆中央歐羅巴ニ翁鬱ヲ窮ムレド唯栗樹ノ森林ハ歐洲南部ニ限リ繁茂スルヲ觀ルノミ耕作物ノ主ナルモノハ小麥(北緯六十二度ニ及ブ)裸麥、燕麥、大麥(北緯六十九度マデ)米、橄欖、橙樹、檸檬樹(大山脉以南、葡萄酒樹、林檎、梨、櫻梅(中央歐羅巴)等ナリ

野獸—北氷海濱ヲ遣フ極熊、森林中ヲ徘徊スル褐熊、狼、野猪、瑞典及魯西亞ノ北部ニ生育スル馴鹿、魯西亞ノ森林中ヲ奔走スル麋、中央歐羅巴ノ森林ヲ馳スル鹿、あるふす山中ヲ横行スル羚羊及山羊等ナリ

魚類—那威及貌列顛海岸ニテ盛ニ捕漁スル青魚、鱈、那威及貌列顛河川中ニ棲ム過臘魚、魯西亞ノ河中ニ生スル鱒魚、地中海中に簇生スル鱒魚、金鎗魚等ナリ

州及其首府

州名

府名

- |                |                   |
|----------------|-------------------|
| 英倫 (England)   | 龍動 (London)       |
| 蘇格蘭 (Scotland) | いちんばー (Edinburgh) |
| 愛蘭 (Ireland)   | だぶりん (Dublin)     |
| 佛蘭西 (France)   | ぱりす (Paris)       |

和蘭 (Holland)	あむすたーだむ (Amsterdam)
白耳義 (Belgium)	ぶらッセルず (Brussels)
日耳曼 (Germany)	伯林 (Berlin)
埃地利 (Austria)	ビーんな (Vienna)
瑞西 (Switzerland)	べるん (Bern)
魯西亞 (Russia)	せんとピーたーすぶるぐ (St. Petersburg)
那威 (Norway)	くりすちあにめ (Christiania)
瑞典 (Sweden)	すとつくほるむ (Stockholm)
丁抹 (Denmark)	こつへんへーげん (Copenhagen)
西班牙 (Spain)	まどりつぎ (Madrid)
葡萄牙 (Portugal)	リスぼん (Lisbon)
伊太利 (Italy)	羅馬 (Rome)

土耳其 (Turkey)      こんすたんといのーぶる (Constantinople)  
 希臘 (Greece)      あせんす (Athens)

人口—凡三億五千萬ニシテ一平方哩ニ九十人ノ割合ナルヲ以テ觀レ  
 大陸中人口最モ稠密ナリ人民ノ多數ハ一般ニありあん (Aryan)ト稱  
 スル聯合國語ヲ用ユ此國語ヲ用ウル三種族ハ日耳曼すかんぢなびあ丁  
 抹ねざいらんづ白耳義及貌列頓嶋ニ於ケルちどにつく人種 (Teutonic)  
 羅馬ノ旺盛ヲ極メシ時伊太利あいべりあん半嶋佛蘭西ニ於ケルろー  
 まんす人種 (Romance)魯西亞ニ於ケルすらぼたつく人種 (Slavonic)之ナリ

佛蘭西 (France)

面積—二十萬三千平方哩ニシテ大貌列頓ニ倍蓰ス、人口三千八百萬、境  
 界—北ハ英海盆とば—海峽白耳義ニ東ハ日耳曼瑞西(侏羅山)伊太利(あ  
 るぶす)ニ南ハ地中海西班牙(びりに—す)ニ西ハ大西洋(びすけ—)ニ境ス

海其他—北ニどば—海峡及英海盆アリ西ニ大西洋及びすけ—灣アリ  
 南ニ地中海りおんす灣アリ〔海角は—げ崎 (C. La Hague) 5すはんど崎  
 (C. Ushant) 〔嶋嶼〕こるしか (Corsica) 〔表面〕低地高地相雑シテ宛モ大貌  
 列顛ノ地相ノ如シ其重モナル高地ハ東南ニ於ケル中央高臺ナリ〔山嶽〕  
 せべんす (Cevennes) へーばーん (Auvergne) ぼすげす (Vosges) 侏羅 (Jura) へ  
 るぶす (Alps) 及びりに—す (Pyrenes)  
 河川—英海盆ニ流入スルハせーん (Seine) 其支流まーん (Marne) かいす  
 (Oise) よーん (Yonne) へーす (Aube) 5んめ (Somme) 55めー (Lorie) 其支  
 流ちや— (Cher) びーんぬ (Vienne) 5るんで河 (R. Gironde) ヲ形成スルガ  
 ろーん (Garonne) 及どるとーん (Dordogne) 這ハびすけ—灣ニ流入ス地中  
 海ニ流入スルろーん (Rhone) 及其支流さかん (Sone) 5せめー (Isere) づ  
 らんす (Durance) 等ナリ

氣候—温和ニシテ西部ハ東部ヨリモ一層濕氣ヲ帯ベリばりすハ龍動  
 ヨリモ冬月一層寒冷ナレモ夏月ハ殊ニ温暖ナルヲ以テ葡萄ハ自然ニ  
 發育ス之レ即チ本州ノ夙ニ葡萄酒ヲ以テ名アル所以ナリ  
 物産—農業中小麥ヲ最トス玉蜀黍葡萄酒甜菜橄欖桑樹鑛物中炭田ニ  
 所アリ—ハ白耳義炭田ニシテ這ハ佛蘭西ニ連及ス此北部炭田中ニア  
 ル重要都會ハり—る (Lille) ナリ他ハ中央高臺ノ東端ニアリ此炭田中  
 ノ重モナル都會ヲせんとなち—ん (St. Etienne) ト云フ  
 工業—綿布、毛布、麻布、絹布、炭田、鐵具、葡萄酒、農業中ニテハ牛酪、雞卵等ナ  
 リ漁業ハ沿岸殊ニ盛ナリ  
 都會—巴里ハ首府ニシテ人口二百二十五萬アリ諸種ノ製造最モ盛ナ  
 リ馬耳塞 (Marseilles) ハ要港ナリちや—バ— (Cherbourg) 及ぶれすと  
 (Brest) ハ軍港ナリはあぶあ— (Havre) かれ5 (Calais) ハぶ—らん (Boulogne)

なんつ (Nantes) ハ皆海港ナリばるどろ (Bordeaux) ハ葡萄貿易ノ中心ナリ  
 輸出物—絹物、毛織、葡萄酒、燒酎、絹紐れいす、手套、寶玉類、輸入物—棉及  
 生糸、皮材木、鐵、石炭及殖民地產物  
 内地交通—運河ハ重モナル河系ヲ連絡シ鐵道ハ國內ヲ縱横ニ亘リ終  
 ニせにす山墜道 (Mont Cenis Tunnel) ヲ經テ伊太利ニ及ブヲ以テ内地交  
 通最モ便利ナリ

白耳義 (Belgium)

面積—一萬一千平方哩ニシテ殆ドよーくまわーニ倍蓰ス(境界東ハ日  
 耳曼南ハ佛蘭西北ハねざーらんづ西ハ北海ニ境ス(河川)まーす河 (Meuse)  
 ハ佛蘭西ヨリ來リ本州ニ入ルノ後大支流さんばー河 (R. Sambre) ヲ受  
 ク其他せるつ (Scheldt) 河アリ(地勢)國ノ東南ヲ除クノ外概ネ平坦ナレ  
 尾連丘ハ海拔二千呎ニ達スルモノ多シ

工業—農産物中重モナルモノハ小麦、裸麥、燕麥、甜菜、麻ニシテ鑛物中ノ  
 重要ナルモノハ石炭、鐵、鉛及亞鉛ナリトス復タ製造品中綿布、毛布、麻布、  
 鐵具等ハ最モ緊要ナルモノナリ  
 都會—ぶらッセル (Brussels) ハ首府ニシテ三十五萬ノ人口アリ毛氈及れ  
 ーす製造最モ盛ナリあんとわーぶ (Antwerp) ハ要港ナリぶるーぐす  
 (Bruges) ハ往時繁華ノ都會ナリりーぢ (Liege) もんす (Mons) 及げんと  
 (Ghent) ハ鐵具其他ノ製造盛ナリ  
 輸出物—農産物ニテハ穀物及亞麻、製造物ニテハ毛布、絹布、れーす麻布、  
 更紗鐵具、輸入物—殖民地產物、毛布  
 人口—此國ハ歐洲中最モ人口稠密ノ國ニシテ一方哩ニ付キ凡シ四百  
 五十人ニ當ル而シテ人口總計五百五十萬ナリ

ねざーらんづ (Netherlands)

面積—一万二千六百方哩ニシテ人口ハ凡ソ四百万ナリ(境界)北及西ハ北海(North sea)ニ瀕シ東ハ日耳曼南ハ白耳義ニ境ス(河川)らゝん(Rhine)河ハ東方日耳曼ヨリ入り直チニ二分シ其右ナルモノハらいんニシテ左ヲふわーる(Vaal)ト名ツクラいん河ハ又分レテ其本流ヲれく(Lock)ト云ノふわーるハまーすト合シテ海ニ注グノ前ニれく川ト合ス(地勢)甚ダ平坦ニシテ海面ヨリモ低キ處多キニ由リ堤防ヲ築キテ以テ海水ノ浸入ヲ塞グ地味ハ最モ肥沃ナリ

工業—農業盛ニ牛酪及乾酪ヲ製ス商業和蘭人ハ夙ニ商業志想ニ富メル種族ニシテ歐羅巴各國ニ卒先シテ外國貿易ニ従事シ今尙盛ニ東印度ト通通ス、漁業

重モナル都會—あむすたーたむ(人口三十七萬)ハ貿易盛ナル海港ナリヘーグ(Hague)ハ北海ニ臨ミ此處ニ政廳アリろつだーだむ(Rotterdam)

ハ要港ナリ

輸出物—家畜、苧、亞麻及亞麻仁、輸入物—獸毛、穀類、木材、金屬、石炭及殖民地產物

内地交通—溝梁縱横ニ國內ヲ貫クヲ以テ四通五達ノ便アリ

日耳曼(Germany)

面積—二十一萬二千方哩ニシテ殆ド英倫及威爾士ノ四倍ナリ(境界)北北海丁林ばるちく海 東 露西亞、埃地利 南 埃地利、瑞西 西 佛蘭西、白耳義、和蘭(嶋嶼)るーげん(Rügen)(地勢)北及東ハ平坦ニシテ歐洲中央平原ノ一部ヲ爲シ西南ニハ山嶽連丘多シ(山嶽)國ノ西南ニ位スルふをすげす(Vosges)山ハ來因谿ノ西側ヲ固メ黑林(Black Forest)ハ其東側ヲ形成スゆるちむげびるげ(Erzgebirge)サーデテス(Sudetes)ハ東南ニアリはるつ山(Hartz Mts.)ハ北部平原中ヨリ崛起ス

河川—北海ニ注グハ來因河及其支流ねかる (Neckar) オムン (Main) ムー  
 せーる (Moselle) 其他ベーセル (Weser) ぬるグ (Elbe) — 支流すぶりー  
 (Spree) ばるちく海ニ注グハおーでる (Oder) 及びすつら (Vistula) ニシテ  
 其他黒海ニ流入スルだようぶ河ノ上流ノ如キハ本州河流ノ重モナル  
 モノナリ  
 物産—〔鑛物〕石炭鐵及亞鉛ハすでてす山麓ヨリ出現スぬるつげびるげ  
 山(此山ノ近傍ニ一大炭田アリ)ヨリ採掘スル銀鉛及錫並ニはるつ山(此  
 山ノ西ニ亦一大炭田アリ)ヨリ産出スル諸金屬ばるちつく濱ヨリ發見  
 スル琥珀ノ如キハ其重要ナルモノナリ〔植物〕森林ハ本州全面積ノ四分  
 ノ一ヲ被覆ス  
 工業—〔製造物〕綿布麻布毛布及鐵具機械銃器 (農産物) 裸麥小麥燕麥大  
 麥甜菜煙草及葡萄

都會—伯林ハ日耳曼帝國ノ首府ニシテ此處ニ百二十五萬ノ人口アリ  
 づれすでん (Dresden) ハ索遜ノ首都ナリらいぶしつく (Leipzig) ハ書籍  
 發賣ヲ以テ其名高シみゆにつく (Munich) ハばばりわノ首都ナリすた  
 つどがると (Stuttgart) ハうるてんづるグ (Württemberg) ノ首都ナリぬー  
 ぎんべるグ (Nuremberg) ハ舊都ニシテ玩物貿易ノ中心ナリふらんくは  
 ると (Frankfort) ハ詩人げーてノ生地ナリ  
 王國—ぶるしわ (Prussia) 首都伯林ばよりわ (Bavaria) 首都みーにつく、さ  
 きそにー (Saxony) 首都づれすでんうるでんぶるグ首都すたつどびる  
 とナリ帝領ハあむせーするるれしん (Alsace-Lorraine) ナリ  
 海港—はんぶるグ (Hamburg) ハ大陸中第二ノ要港ナリ其他ぶれめん  
 (Bremen) だんつんぐ (Danzig) けにくすべるグ (Königsberg) 等ハ皆要港ナ  
 リ〔輸出物〕穀類家畜木材毛布獸毛麻布鐵具輸入物棉生絲苧獸脂獸毛殖

民地産物(内地交通)河川(らいん河)及鐵道ノ便アリ(人口凡ソ四千萬ニシテ一方哩ニ就キ二百人ノ割合ナリ)

瑞西 (Switzerland)

面積—殆ド一萬六千方哩ニシテ大貌列顛ノ五分ノ一ヨリモ小ナリ(境界北、日耳曼、東、埃地利、南、伊太利、西、佛蘭西(山脉)あるぶす山系ハ歐洲無比ノ最高山ニシテ伊太利ノ西及北ノ境界ヲ成シ連嶺ハ殆ド平行シテ東埃地利ニ走レリ然リ而シテ其傾斜ハ北陰瑞西ヨリモ南陽伊太利殊ニ峻嶮ナリ此山脉中重要ナルハ海拔一萬五千七百八十四呎ニ達スルぶらんく山 (Mt. Blanc) 及ぶらん山 (Monte Rosa) 海拔一萬五千二百呎ヲ有スルペンにーんあるぶす (Pennine Alps) ればんちーんあるぶす (Lepontine Alps) ばーにーすたばーらんす (Bernese Oberland) ナリトス侏羅山ハ國ノ西北ニ位ス

河川—ほるでるらいん (Vorder-Rhine) ひんてるらいん (Hinter-Rhine) らいん其支流あり (Aar) ろーん (Rhone) ちし (Ticino) (湖水其數多ク皆風景絶佳ナリ其首ナルモノハじねば (Geneva) こんすたんす (Constantine) ーせるん (Lucerne) ーりつ (Zurich) のしんすたん (Neuchâtel) ナリ

氣候—冬月ハ寒威凜烈ナレモ夏月ハ温暖ナリ  
工業—製造品絹紐絹布綿絲綿布時計 農産物穀類葡萄乾酪製造然レモ國人ノ本業ハ牧畜ヲ以テ最トス(都會)べるんハ首府ニシテありん河ニ臨ミ此處ニ四萬五千ノ人口アリヒねば (Geneva) ハ同名ノ湖水ニ臨ミ人口六萬八千時計製造ヲ以テ其名高シつーりつ (Zurich) ハ絹布製造盛ナリるーせるん (Lucerne) いんてるらーけん (Interlaken) ハ遊客ノ群集地ナリ

人口—谿地ハ人口稠密、性質ハ勤勉ニシテ教育アリ人口殆ド三百萬(交通)山國ニシテ地勢高峻ナルニ比スレバ最モ便利ナリ(輸出物)乾酪、家畜、牛酪、絹布、絹紐、時計、寶玉(輸入物)穀物、生絲、殖民地產物

奧地利匈牙利 (Austria-Hungary)

面積—二十四萬平方哩ニシテ英倫面積ノ四倍ヨリモ大ナリ(境界)北、日耳曼及魯西亞、東、魯西亞及るうまにあ、南、るうまにあ、せるびあ、あどりの海及伊太利、西、伊太利、瑞西、日耳曼(はとどあ) (地勢)西北ハ山嶽重疊シ北方ハ高臺ニシテ中央及東部ハ曠原ナリ(山脈)あるぶす山脈其最高峰あるとれるすび、(Ortler Spitze)ハ海拔一萬二千八百呎ニ達ス、ぢなりつくあるぶす(Dinaric Alps)はーめるゐるゑ(Bohmerwald)ゐるちけびるげ(Frζεgebirge)すててす(Sudetes)かーばしゐんす(Carpathians) (河川)だにーぶ其支流づれーぶ(Drave)せーぶ(Save)ヒスす(Thiess)

いん(Inn)ゐるべ(Elbe)其支流もるゑー(Moldau)ゐーでる(Oder)びすつら(Vistula) (湖水)ばらとん湖(L. Balaton) 氣候—同緯度ニ於ケル佛蘭西ヨリモ寒冷乾燥ニシテ殆ド内地ニ位スル國柄ナルヲ以テ温暖ナル海ノ影響ヲ蒙ルコ能ハザル而已ナラズ却テ風ノ大半ハ東ヨリ大陸ヲ通シテ吹キ來ルニ由リ最早塊地利ニ達スルニ至レバ乾燥寒冷トナルコ理論ノ推究ヲ竣ツテ明ナリ

本州ヲ大別シテ八國トナスはんがどー(Hungary)がりしあ(Galicia)はへみあ(Bohemia)其他ハ略ス

工業—本州ハ農業國ニシテ國民ノ四分ノ三ハ農業ニ従事ス、農産物、小麦、裸麥、玉蜀黍、葡萄、煙草、亞麻、麻其他牧畜、製造物—綿布、麻布、毛布、絹織、柔皮、玻璃、採鐵—石炭、鐵、銅、鉛、錫、金、銀、水銀、鹽、都會、維奈(Vienna)ハ首府ニシテ人口百十萬綿布、麻布ノ製造盛ナリぶだべす(Buda-Pesth)ハだにうぶ河



畔ニアリテ人口三十六萬貿易ノ中心ニシテ匈牙利ノ首都ブダペスト (Budapest) ハ要港なる。フィンネ (Finne) ハ海港をひべる。レンベルク (Lemberg) ハがりし。わノ首都ブダペスト (Prague) ハばへみわノ首都ナリ。

人口—歐洲各國中人種國語ノ雜多ナル。埃地利匈牙利ヲ除クノ外他ニ比例ナシ。西部ノ人種ハ日耳曼人ニシテ。獨逸語ヲ用ウレ。其他ノ人民ハすらぶす人ナリ。人口三千八百萬。交通。たにうぶ河ニ依リテ水利ノ便アレ。凡匈牙利ニ於テハ交通不便ナリ。輸物穀類麪粉葡萄酒麻羊毛木材玻璃鹽輸入物製造品殖民地及熱帶物産珈琲砂糖茶香料等。

魯西亞 (Russia)

幅員—長サ南北距離凡ソ二千四百哩。巾東西千八百哩。面積二百萬方哩。餘境界北、北氷洋、東、うらる山うらる河裏海、南、高加索山、黒海、西、ぶるす河埃地利ぶるまわ。ばるちつく海及瑞典海其他北ニアルハ。

北氷洋及白海西ニアルハ。ばるちつく海りが灣ふ。らんど灣及ぼす。にわ灣ニシテ南ニアルハ。黒海及あそふ海ナリ。地勢本州ハ殆ド東西ニ互ル。曠漠タル一原野ナリ。山脉「うらる山脉 (Ural Mountains)」。高加索山脉 (Caucasus Mts.) 其最高峯なるぶるす (Elburz) ハ一萬八千呎かすべつく (Kasbeck) ハ一萬六千呎ニ達ス。其他ばるだし連丘 (Valdai Hills) ナリ。

河川—裏海ニ入ルはるが河 (Volga) 其支流かか (Oka) かま (Kama) あそふ海ニ入ルどん河 (Don) 黒海ニ注グ。にーばー (Dnieper) はぐ (Bug) にーすたー (Dniester) ばるちつく海ニ注グ。ぶな (Duna) 及ねば (Neva) 白海ニ注グ。ぶな (Dvina) 北氷洋ニ注グ。べちよら (Petchora) 湖水。湖水ハ大抵ふらんちど灣近傍に散點ス。今其重モナルモノヲ臚列ス。レバ左ノ如シ。

らどが湖 (L. Ladoga) 面積六千六百方哩。ふねが湖 (L. Onega) ばるす湖 (L. Peipus)

氣候—大陸氣候ニシテ寒暑ノ差著シ例エバあるつらはむ (Astrakhan) ハ南方ニ偏在スト雖モ一月ニ於テハ龍動ヨリモ寒冷ナルヲ二十度七月ニ於テハ同處ヨリモ温暖ナルヲ十四度ナリ

工業—最北ニ於テハ馴鹿ヲ飼養ス山林帶ニ於テハ伐木シ或ハ獸獵ス農業帶ニ於テハ小麥、大麥、燕麥、裸麥、亞麻、麻ヲ培養ス東南ニ於テハ羊馬牛ヲ牧養スうらゐ山ニ於テハ鐵金及白金ヲ採掘ス(都會)聖彼得堡 (St. Petersburg) ハ首府ニシテ人口九十萬貿易中心ナリもすこー (Moscow) ハ

舊首府にづにのぶごろ (Nijni Novgorod) ハ大市場おでつち (Odessa) ハ穀物ノ貿易港りが (Riga) ハ海港うるち (Wilna) ハ鐵道中心わーそー (Warsaw) ハ荷蘭ノ舊都あるかんげり (Archangel) ハ白海ノ要港ナリ

人口—凡ソ八千五百萬ニシテ一平方哩ニ四十一人ノ割合ナリ[輸出物]小麥、材木、亞麻、麻、獸皮、毛皮、鐵銅 (輸入物) 棉、葡萄酒、殖民地產物及諸製造物

すかんぢあびあ (Scandinavia)

面積—殆ド三十萬平方哩ニシテ凡ソ英倫及威爾士ノ五倍ナリ其最大ノ長サハ一千百五十哩ニシテ本州ハ那威及瑞典ノ二國ノ總稱ナリ[境界] 北、北氷洋 東、魯西亞及ばるちつく海 南、北海及ばるちつく海 西、大西洋海其他、大西洋、つろんとせむふ、せうと (Fronthjem Fjord) 北海、すかげるらつく (Skager Raak) かねかつと (Kattegat) くりすちあにあふ、せうと (Christiania Fjord) ばるちつく海 (Baltic Sea) ばすにあ灣 (G. Bothnia) [嶼] ろん、てん嶋 (Lofoten Is.) びん、てん嶋 (Vigen Is.) [山嶽] すかんぢあびあ高臺 (Scandinavian Plateau) ニシテ北ヨリ南ニ進ムニ從ヒ漸々其高サヲ増加ス此高臺面ハ高キニ過クルヲ以テ耕耘ニ適せず其最高處ハ八千五百呎ニ達ス[河川] 那威ノぐるむめ及瑞典ノごさ (Göta) [湖水] ろーねる (Vener) ろてり (Votter) 及めーらる (Malar) [瑞典]

氣候―夏季ハ頗ル酷熱ニシテ冬季ハ寒威凜烈ナリ土地高キニ由リ寒  
冷ノ傾キアルハ勿論ナレモ西海岸ハ西南風ノ餘響ヲ蒙ルガ故ニ冬月  
ト雖モ亦ヒョーフト稱スル長浦ハ凍結セズ然レモばるちつく海ハ  
冬月完ク氷凍ス

工業―那威ノ人民ハ一般ニ牧畜ヲ業トスレモ瑞典人ハ農耕ヲ以テ本  
業トス其他那威ハ木材及魚類ニ富メリ瑞典ノ農産物ハ燕麥裸麥小麥  
及大麥ニシテ鐵及銅ノ採掘亦盛ナリ都會くりすちあにわ (Christiania)  
ハ那威ノ首府ニシテ人口十二萬アリベるげん (Bergen) ハ青魚漁業ノ中  
心ニシテ魚類ヲ輸出ス、づらんめん (Drammen) ヨリハ木材ヲ輸出ス、ずと  
つくほるむ (Stockholm) ハ瑞典ノ首府ニシテ人口十八萬貿易盛ナリ、こ  
てんぶるぐ (Gothenburg) ハ紡績其他ノ工業盛ナリあつぷさら (Upsala) ニ  
ハ寺院大學圖書館ノ設アリ輸出物材木魚類魚油威那穀物材木鐵及銅瑞典

歐洲商業上材木ノ大半ハ皆すかんじなびあヨリ仰ギシモノナリ輸入  
物殖民地産物穀物及麪粉威那人口比較的少クシテ全半嶋ノ人口龍動府  
民ヨリモ少シ

丁抹 (Denmark)

此國ハヒョーランド半嶋 (Peninsula of Jutland) 及ヒョーランド (Zealand) ふね  
ん (Funen) ろーらんと (Laland) ぼーるんほるむ (Bornholm) ノ數嶋ヨリ  
成立ス海灣スウェーデン (The Sound) ぐれーとベルム (Great Belt) りこるべ  
ると (Little Belt) りんふせーるど (Lim Fjord) 工業農業漁業都會コペン  
ヘーげん (Copenhagen) ハ首府ニシテ人口二十七萬アリ輸出物家畜牛酪  
穀物輸入物諸種ノ製造物殖民地産物

西班牙及葡萄牙 (Spain and Portugae)

面積―二十二萬方哩ニシテ殆ド英倫及威爾士ノ四倍ナリ就中葡萄牙ノ

面積ハ僅ニ三萬六千五百方哩アルノミ〔境界〕北、びりにす山脉びすけー灣 東、地中海、南、地中海にぶらるたる海峡大西洋 西、大西洋〔海岸線〕一齊ナルヲ以テ良港ニ乏シ然レモてーがす河口(Tagus) 及かなつ (Cadiz) ノ二港ハ碇泊ニ適ス〔嶼嶼〕ばれありつく諸嶼 (Balearic Is.) (地勢)本半嶋ハ東西ニ走ルキーらす (Sierras) 連嶺ト稱スル高臺ヨリ成立シ連嶺間ニアル長流ハ皆西ニ流ル此連嶺中ノ主ナルモノハびりにす (Pyrenes) 其最高峰まらでた山 (Mount Maladetta) ハ海拔一萬一千呎ニ達ス、かんだぶりあん山 (Cantabrian Mt) キーらぐあだらま (Sierra de Guaderama) キーらもれな (Si. Morona) キーらぬばだ (Si. Nevada) 其最高峯ひるはーせん (Mulhacen) ハ一萬二千呎ニ達ス

河川―河流多シト雖モ水淺ク加フルニ急湍激流ナルヲ以テ水利ノ便ヲ得ズ其重モナルハドロー (Douro) てーがす (Tagus) ぐあぢなわ (Guad-

ane) ぐあだるくいびる (Guadalquivir) ぬふる (Ebro) ナリ

氣候―陸地一般ニ高キヲ以テ夏季ハ酷熱乾燥ナレモ冬月ハ寒威凜烈ナリ然レモ時々さはら砂漠ヨリ吹來ル熱風ヲ蒙ルコアリ而シテ北及西北ニハ充分ノ雨量アリ〔産物〕本半嶋ハ最モ諸金属ニ富ム其多量ニ出現スルハ鐵銅鉛水銀ナリトス

工業―鐵、石炭、銅、鉛、水銀、硫黃、食鹽ノ採掘、農産物、小麥、王蜀黍、米、大麥、葡萄、桑、橄欖、橙、干葡萄

西班牙

都會―まどりのつど (Madrid) ハ海拔二千二百呎ノ高地ニ位スル首府ニシテ人口三十九萬此處ニ宏大ナル建物及有名ナル圖書館アリばるせるな (Barcelona) ハ人口二十五萬諸種ノ製造并ニ商業盛ナリせびーる (Seville) ハぐあづるくいびる河畔ニアリテ壯麗ナル寺院及建物アリ

橙ノ輸出最モ盛ナリころるどば (Cordova) 及ぐらなだ (Granada) ニハ古代  
 ひうの王ノ殿宇アリばれんしあ (Valencia) ハ絹布製造盛ナリびるばあ  
 (Bilbao) 及かぢつ (Cadiz) ハ海港ナリ  
 製造品—絹布毛布鐵具(輸出物)葡萄酒、燒酎、菓實羊毛生絲、鉛、水銀塞子樹  
 (輸入物)毛布綿布麻布鐵具國ヨリ英殖民地產物

### 葡 萄 牙

都會—リスボン (Lisbon) ハたぐす河口ニアル首府ニシテ人口二十五萬  
 氣候健康ニ適シ貿易繁昌ノ海港ナリおつば—と (Oporto) ヨリハ葡萄  
 酒ヲ輸出スせつばる (Setubal) ハ食鹽菓實及葡萄酒ノ貿易場ナリ  
 製造物—葡萄牙ハ必用ノ物品ハ大抵自國ニ於テ製造スルヲ以テ之ヲ  
 外國ニ需ムルヲ尠シ就中麻布ヲ以テ最トス(輸出物)葡萄酒檸檬橙無花  
 果巴旦杏、鹽材木塞子樹(輸入物)穀類子魚類牛酪乾酪鋼鐵及其他諸金屬

(人口)西班牙ハ凡ソ千七百萬葡萄牙ハ四百萬

### 伊 太 利 (Italy)

幅員—長サ凡七百哩(幅)最モ廣キ處ニテ三百四十哩最モ狭キ處ニテ八  
 十哩(面積)十一萬四千方哩ニシテ殆ド貌列顛嶋ニ等シ(境界)北、瑞西及  
 埃地利 東、あとりあちつく海 西、地中海及佛蘭西(海及灣)と  
 め灣 (G. Genoa) ねーぶるす灣 (B. Naples) たらんと灣 (G. Taranto) 地中海  
 あとりあちつく海 (Adriatic Sea)  
 嶋嶼—さーぢにあ (Sardinia) きーりー (Sicily) ぬるば (Elba) 佛蘭西ニ隸  
 屬スルころるしる (Corsica) 英倫ニ附庸スルまるた (Malta) (海角)ばさる崎  
 (O. Passaro) すばーちんそと (Spartivento) (表面)北ニアルろんば—で—平  
 原 (Plain of Lombardy) ハ東方ヲ除キ他ノ三方ハ完クあるぶす山脉及あ  
 べんに—んす山脉ノ爲メニ圍繞セラル概シテ本半嶋ノ東部ハ山勝チ

ナレモ西部ハ平原多シ然リ而シテ重モナル山嶺ハせにす山 (Monte Cenis) 及び山 (Monte Rosa) ヲ有スルあるふす山脈わへんにしんす山脈 (Apennines) 及活火山びすびわす (Mts. Vesuvius) なども (Etna) ナリ  
 河川—ば—河 (R. Po) 及其支流ちしの (Ticino) へるんば—で—平原ノ水ヲ集メ急走シテ東わどりわらつく海ニ注瀉ス其他わッヒ (Adige) あるの (Arno) ちば— (Tiber) (湖水まじわわ— (Maggiore) とも (Como) が—だ (Garla) (氣候) 温和ニシテ葡萄、玉蜀黍及養蠶ニ適ス  
 工業—本州ハ農業國ニシテ橄欖、葡萄、桑、穀物、米及菓實ハ農産物中ノ主要ナルモノナリ其他製乳業盛ナリ製造品ノ主ナルモノハ玻璃紙、稿帽、子等ナリ  
 都會—首府ハ羅馬 (Rome) ニシテたいば—河 (R. Tiber) ニ臨ミ三十萬ノ人口アリ其他遺蹟頗ル多シふろれんす (Florence) ニハ壯麗ノ會堂及公

堂アリびさ (Pisa) 此處ニ亦遺蹟多シ就中高サ百十八呎ニ達スル傾斜塔ハ最モ有名ナリちゆりん (Fiume) 人口二十二萬五千鐵道ハ是レヨリせにす隧道トナリ直ニ佛國ニ繼續スミらん (Milan) ハ貿易ノ中心ニシテ壯麗ナル寺院アリ人口二十八萬べにす (Venice) ハ百嶋上ニ建立セル海港ナリね—ぶるす (Naples) ハ人口四十六萬海港ニシテ且ツ伊太利中ノ大市ナリばら—も (Palermo) ハし—り—嶋中絶美ノ都會ナリぶりんぢし (Brindisi) ハ海港すぺじあ (Spezia) ハ軍港ニシテ造船所アリ  
 輸出物、橄欖油、生絲、硫黃、葡萄酒、及菓實、輸入物、諸製造品、重ニ英、鐵、石、炭及鋼鐵殖民地産物、人口、歐洲中人口稠密ナル國柄ニシテ凡ソ二千八百萬アリ即チ一方哩ニ二百五十人ノ割合ナリ

ばるかん半島 (The Balkan Peninsula)

此半島ハ地中海中ニ突出セル三大半嶋中ノ最東ニ位シ歐羅巴土耳其

首府コンスタントノポリス (Constantinople) ばるがらめ (Bulgaria) 首府  
 そふの (Sofia) せるびめ (Serbia) 首府ぐるぐれーと (Belgrade) 希臘首  
 府あせんす (Athens) ノ四國ヨリ成立ス(境界)北 埃地利及魯西亞 東  
 黒海 南 するもら海にーじめん海及希臘 西 ありあちつく  
 海海及灣(黒海)するもら海にーじめん海 (Aegean Sea) なるにか灣 (G. Sali-  
 louka) (海峡)だーだねるす (Dardanelles) へにーじめん海トするもら海ト  
 ちばすばらす (Bosporus) へするもら海ト黒海トヲ連続ス(嶋嶼)かんちあ  
 (Candia)  
 地勢—全半嶋免角山勝チニシテ其重モナルハばるかん山 (Balkans Mt.)  
 ろどーぶ山 (Rhodope Mt.) びんだす山 (Mt. Pindus) ナリ(河川)だにうぶ河  
 其支流もらば (Morava) へすける (Isker) ました (Maritza) (物産)松山毛櫻櫨  
 秦皮林檎櫻子橄欖無花菓桑等(人口)全人口ノ二分ノ一ハすらぶす人ニ

シテ重モニばるがりあるーめりあ及せるびめに生息ス他ハ希臘人土  
 耳其人ナリ

土耳其 (Turkey)

工業—農業牧畜採鑛(細別)本州ヲ分ツテ四小國トス東るーめりあ (East-  
 ern Roumelia) ばるがらめ (Bulgaria) せるびめ (Serbia) もんてねぐろ (Mont-  
 negro) (都會)コンスタントノポリスは此國ノ首府ニシテ人口凡百萬要  
 港ナリありあのーぶる (Adrianople) ハ内地貿易盛ナリなるにか (Saloni-  
 ca) ハ海港ナリ(輸出物)毛布葡萄酒煙草棉菓實柔皮毛氈  
 ろうまひや (Roumania)

本州ハ土耳其ノ獨立王國ニシテ多額ノ玉蜀黍ヲ輸出ス首府ハばく  
 はーれすと (Bucharest) ニシテ人口二十二萬アリがらつ (Constant) ハ要港  
 ナリ





度トノ間ニアリはるまづ海峡 (Hormuz Str.) ハ波斯灣ト亞刺比亞海トノ間ニアリテ波斯ト亞刺比亞トヲ分離スばべるまんでふ海峡 (Babel-Mandeb) ハ紅海ト亞刺比亞海トノ間ニアリテ亞刺比亞ト阿弗利加トヲ分離ス

細

亞

海角—北西比利亞ニ於ケルセベろ岬 (C. Severo) 東かむちやつかニ於ケル—イ—すと岬 (East C.) ろばつか岬 (C. Lopatka) 南まれ—半嶋ニ於ケルかんばぢ岬 (Cambodia Pt.) る—ぢに岬 (C. Roumania) 此岬ハ亞細亞ノ最南端ナリ 印度ニ於ケルハこもりん岬 (C. Comorin) 亞刺比亞ニ於ケルらすねるはつぢ (Bas-el-had) 等ナリ(嶼嶼干島 (Kurile Is.) 樺太嶋 Sakhalin Is.) 日本諸嶋 (Japan Is.) 琉球諸嶋 (Luchu Is.) 臺灣 (Formosa) 沛南嶋 (Hainan) 以上太 だまん嶋 (Andaman Is.) 錫蘭 (Ceylon) らつかぢ—ふ嶋 (Laccadive Is.) 以上印度洋 表面—亞細亞ハ歐羅巴ニ於ケルカ如ク高地ハ中央及南部大半嶋ニア

亞

細

亞

ル而已ナラズ大山系モ亦東南ニ連亘ス然レモ本州ノ山嶺及高臺ハ歐羅巴ノモノヨリモ必ず高シ

山嶺—中央山系ひんづ—くしゆ山脈 (Hindukush Mts.) ハばみ—る高臺 (Pamir Plateau) ニ連ル而已ナラズ其脈ハからこるむ山脈 (Karakorum Mts.) トナリテひまらや山ニ連ナル復タ此高臺ヨリ天山脈 (Thianshan Mts.) 起リテあるたい山脈 (Altasi Mts.) ト合シやぶろのい山脈ニ連続ス、ひまらや山ハ印度ノ北ニ登ハ世界無比ノ最高山脈ニシテ其最高峰はばれすと山 (Mt. Everest) ハ海拔二萬九千呎ニ達ス、西山系ゆるぶるつ (Elburz) 高加索山脈 (Caucasus Mts.) をばのん山脈 (Mts. Lebanon) 南山系、印度ニ於ケル東ご—つ (Eastern Ghaut) 西ご—と (Western Ghaut) 河川—おび (Obi) のぬせス (Yenesei) れな (Lena) 以上北氷洋ニ注グ 黒龍江 (Amur) 黄河 (Hoang-ho) 揚子江 (Yang-tse-kiang) 廣東河 (Canton R.) めこんぐ (Meko-



察ノ二種ニシテ支那人ハ即チ蒙古人種ニ属シひんだす人ハ高加索人種ナリ

國及其首府

國名

府名

亞細亞土耳其 (Turkey in Asia) すみるな (Smyrne)

亞刺比亞 (Arabia) めつか (Mecca)

波斯 (Persia) てへらん (Teheran)

ペルチヤタン (Beluchistan) けらつと (Kelat)

阿富汗 (Afghanistan) ろぶる (Cabul)

印度 (India) かるかつた (Calcutta)

支那 (China) 北京 (Peking)

日本 (Japan) 東京 (Tokio)

西比利亞 (Siberia)

とぼるすく (Tobolsk)

商業—印度ヨリハ棉、小麥、米、藍茶、材木ヲ支那ヨリハ生絲及茶ヲ日本ヨリハ茶及生絲ヲ波斯ヨリハ生絲肩巾藥材ヲ西比利亞ヨリハ毛皮金銀ヲ亞拉比亞ヨリハ珈琲ヲ英國ニ輸出ス之ニ反シテ英國ヨリハ鐵綿布、毛布、麻布、絹布、機械器具、農具、鐵具及れ—るヲ亞細亞ニ輸出ス

印度支那即後印度 (Indo-china or Further India)

印度支那トハ印度ト支那トノ間ニアル半嶋ニ與ヘシ名稱ナリ(河川)Sらわで— (Irrawady) (英屬地、英領緬甸、緬甸首府ハまんだれ— (Mandalay) ニシテ西曆千八百八十六年一月一日英國ノ版圖ニ歸セリ) まらつか、新嘉坡嶋(樞要ノ貿易港ナリ) 輸出物(米、ち—く、樹及材木)

魯領亞細亞 (Russia in Asia)

(一) 西伯利亞—面積凡ソ五百萬方哩、人口ハ龍動市民ヨリモ尠シ(地勢大)

部分ハ曠原ニシテ僅ニ東南ニやぶろの山脈 (Yablonoï Range) 及すたのぼい山脈 (Stanovoi R.) 南ニ安泰山脈 (Altai R.) アルノミ[河川]おびぬにせいれな及黒龍江[氣候]冬月ハ寒威凜烈夏月ハ温暖ニシテ小麥及甜瓜ノ成熟ヲ見レモ夏季甚だ短シ[礦物]銀及鉛安泰山脈都會キアクト (Kiakta) 賣買城 (Maimachin) ハ盛ニ支那貿易ヲ營ムとぼるすく (Tobolski) ハ首府

ナリやくつく (Yakutsk) モ亦貿易場ナリ

(二) 中央亞細亞—本領地ハうらる山ノ南裏海ノ東支那帝國ノ西波斯及

阿富汗ノ北ニ位ス[都會]たすけんと (Tashkent) ハ本州ノ首府ナリ其他キヒバ (Khiva) 及サマルカント (Samarcand) 及メルブ (Merv) ハ皆樞要ノ都ナリ

(三) 高加察及アハメにア—本州ハ魯西亞ノ東南黒海ト裏海トノ間ニ位スル國土ニシテゆるちららむ (Erzeroum) ハ要都ナリ

阿富汗及べるちすたん (Afghanistan and Beluchistan)

阿富汗ハ免角山勝ノ國柄ナレモキハバ (Khyber) 及ボラン (Bolam) ノ二大峽路アリテ印度ニ通ズ首府ハかばる (Cabul) ニシテかんだは— (Candahar) ハ要都ナリ又べるちすたんノ首府ハけらと (Kelat) ナリ

波斯 (Persia)

地勢一般ニ高臺ニシテ山脈多シ農産物ハ小麥米棉煙草及鴉片ナリ首府ハてへらんニシテ二十萬ノ人口アリたぶりつ (Tabriz) ハ大都ニシテ人口三十萬アリ

亞細亞土耳其 (Turkey in Asia)

小亞細亞—本州ハ高サ三千呎ニ達スル高臺ニシテ北及南ハ海岸ニ並行セル山脈ニ由ツテ境サル其南ニアル山脈ヲとうらす (Taurus) ト云フ農業ハ河谿中ニ盛ニシテ農産物ノ主要ナルモノハ橄欖橙煙草及棉ナリトスすみるなハ首府ナリ

いりあ及ばれすたいんー本州ハればのん山脉 (Lebanon Mts.) ノ爲メニ  
横断サル、高臺ナリ死海ニ注瀉スル河ヲヒあるだん (Jordan) ト云フ  
だますかす (Damascus) 及せらされむ (Jerusalem) ハ有名ノ都會ナリ

亞刺比亞 (Arabia)

磽角不毛ノ高臺ニシテ空氣乾燥シテ降雨ニ乏シキヲ以テ概シテ沙漠  
ヲナセリ人口凡ソ六百萬ニシテ水草ヲ追テ遊牧ヲ業トスルモノ多シ  
ムカ (Mocha) 珈琲輸出メツカ (Mecca) 及めぢな (Medina) ハ此國ノ都會ナリ

馬來群島 (Malay Archipelago)

幾多ノ群島中ぼるぬむ (Borneo) ハ最大ニシテ之ニ亞ダハすまつら (Su-  
matra) ナリもらかす (Moluccas) じやば (Java) 及其他ノ嶋嶼ハ和蘭領ナ  
レヒひりびーん嶋 (Philippines) ハ西班牙領ナリ都會ノ大ナルモノハじや  
ばノバたびわ (Batavia) 及ひりびーんノまにら (Manilla) ナリ(輸出物米

砂糖珈琲煙草以上じ 丁子樹ニツツ肉豆蔻ニツツ肉桂及其他香料つら

印度 (India)

幅員一面積凡ソ百五十萬平方哩ニシテ凡ソ大貌列顛ノ十五倍ナリ(境  
界北ハひまらや山脉ニ由ツテ西藏ニ西北ハすりまん山脉ニ由ツテ阿  
富汗ニ東北ハあざむニ接シ西南及東南ハ亞刺比亞海及べんがる灣ニ  
臨ム(海峽)ばるく海峡 (Palk Str) 錫蘭ト印度トノ間ニアリ(岬角)錫蘭ノが  
一れ岬 (Galle) 印度ノ最南端ともりん岬 (C. Comorin) (嶋嶼)錫蘭 (Ceylon) ち  
つらぢーぶ嶋 (Laccadive Is.) ちらぢーぶ嶋 (Maldiva Is.) ちんだまん島 (An-  
daman Is.) (山脉)ひまらやす (Himalayas) 其最高峯ちばーれすと (Mt. Everest)  
ハ海拔二萬九千呎東西ごーの山脉 (Eastern & Western Ghauts) びんぢあ  
山脉 (Vindhya Mts) ちらぢーぶり山脉 (Aravulli Mts.) (河川)ちらぢーぶり (Godavery)  
(Brahmaputra) かんぢぢ (Ganges) 其支流じぢひな (Jumna) ちだぢー (Godavery)

りすな (Krishna) たぶち (Tapti) ねるぶた (Nerbudda) いんだす (Indus) 其  
 支流さどれつじ (Sutlej)  
 動物—虎、獅子、象、野牛、野猪、猿、毒蛇  
 植物—栗、棕櫚、胡桃、楓、檜、ちりく木、無花菓、竹、農産物、小麥、米、鴉片、茶、珈琲、棉  
 鐵物—金、銀、鐵、石、炭、鹽、金、剛、石、綠、玉、其、他、寶、石、類  
 區分—印度ヲ分ツテ三大管領トス即チベンガム管領 (Bengal Presidency)  
 まどらす管領 (Madras Presidency) ぼんべー管領 (Bombay Presidency) 之ナリ  
 又英政府ノ保護ヲ受クル諸侯領ノ主ナルモノハはいでらぶつぎ (Hyde-  
 rabad) みそあー (Mysore) 及らじぶーたな (Rajpootana) 等ナリ  
 工業—農産物中主ナルモノハ小麥、米、珈琲、鴉片、茶、棉等ナリ  
 重モナル都會—かるかたハ首府ニシテふうぐりー河 (Hooghly) 上ニ位  
 シ英帝國ノ政廳アリ人口九十萬麻布及綿布會社アリ貿易盛ナリベね

あーす (Benares) ハかるかたトでるはいノ間ニアル靈都ニシテ金剛石肩  
 巾棉紗ノ貿易盛ナリらくのー (Lucknow) ハ名都ナリでるはひ (Delhi) ハ  
 じゆひな河上ニアル舊都ニシテ内地貿易盛ナリぼんべー (Bombay) ハ  
 英倫貿易樞要ノ大都ニシテ鐵道中心ナリまどらす (Madras) ハ人口四  
 十萬棉及藍ノ貿易都ナリくあーらちー (Kurrachee) ハ英倫最近ノ要港  
 ニシテ盛ニ穀類ヲ輸出ス  
 輸、出、物—棉、穀、類、(小、麥、米)、鴉、片、藍、麻、茶、等、輸、入、物、綿、布、及、鐵、具、(人、口、英、領、印、度  
 ハ緬甸人口ヲ合シテ凡ソ二億アリ)鐵道かるかたまどらすぼんべー及  
 其他樞要ノ都府ト聯絡スせいらん嶋 (Ceylon) ノ面積ハ英倫ノ半バニシ  
 テ珈琲ハ重要輸出品ナリ首府ハころむぼ (Colombo)

支那 (China)

支那ハ概シテ氣候温暖人口稠密ナル大國ニシテ北ハ魯領亞細亞東ハ

魯領、朝鮮、黃海、東海ニ南ハ支那海、印度支那、印度ニ西ハ魯領、阿富汗及印度ニ境シ幅員ハ歐羅巴大陸ヨリモ大ニシテ世界無比ノ沃地ナリ〔地勢〕西方及西南ハ土地高ク山多シト雖モ東方ハ沃野千里ニ亘レリ〔人口〕凡四億ニシテ歐洲ヨリモ多シ〔細別〕本國ヲ分ツテ左六州トス一、支那本部 (China Proper) 滿州 (Manchouria) 蒙古 (Mongolia) 西藏 (Tibet) 朝鮮 (Corea) 東土耳其斯坦 (Eastern Turkestan)

河川—黃河 (Hoang-ho) 揚子江 (Yangtze-kiang) 後者ハ河幅廣ク水深キヲ以テ水程千哩ノ間船舶ノ往返自在ナリ故ニ大洋航行ノ英國汽船ト雖モ揚子江上七百哩ノ所ニアル漢口 (Hankow) ニ錨ヲ投シ盛ニ茶貿易ヲナセリ其他西江 (Si-kiang) 即チ廣東河 (Canton R.) アリ

氣候—北地ノ夏月ハ晴天曇天雨天ノ變アリテ溫暖ナレモ冬月ハ晴天多キニモ關ラズ北風凜烈ニシテ寒期殊ニ長シ

鑛物—炭田(其面積歐洲炭田ニ二十倍スト云フ)金銀銅

工業—農産物、北、小麥粟棉 南、米茶絹砂糖、黄土即墮母地方ハ土地最モ膏腴ナルヲ以テ毫モ肥料ヲ要セズシテ年々多額ノ收穫アリ

都會—北京 (Peking) ハ首府、天津 (Tientsin) ハ北京ノ要港漢口 (Hankow) ハ揚子江ニ臨ミ茶貿易盛ナリ南京 (Nanking) ハ舊都、上海 (Shanghai) ハ外國貿易ノ中心ニシテ商業最モ盛ナル要港ナリ廣東 (Canton) ハ支那ノ大都ニシテ人口凡ソ三十萬輸出物〔生絲及茶輸入物〕鴉片印度ヨリ其他諸種ノ製造物

日本 (Japan)

香港 (Hong-Kong) ハ廣東河口ニアル小嶋ニシテ貌列顛ニ隸屬シ南支那樞要ノ海港ナリ其都會ヲビクトリア (Victoria) ト云フ

帝國日本ハ別ニ完全ノ地理書ノアルアレバ茲ニ之ヲ畧シヌ

阿弗利加 (Africa)

幅員—長サ南北ノ距離凡ソ五千哩幅東西凡ソ四千六百哩面積—一千一百五十萬平方哩ニシテ歐羅巴洲ノ三倍ヨリモ大ナリ海岸線本大陸ハ他大陸ヨリモ比較的海岸線短クシテ唯三四ノ港灣アルノミ海及灣地中海しどら灣 (G. Siles) 太西洋ぎにわ灣 (G. Guinea) 印度洋でらごわ灣 (Delagoa B.) もぎんびつく海盆 (Mozambique Chan.) 及紅海 (Red Sea) 海峡じぶらるたる海峡 (Str. Gibraltar) ハ地中海ト太西洋トノ間ニアリ西班牙ト阿弗利加トヲ分隔スもぎんびつく海盆ハ本洲トまだがすかるトノ間ニアリばべるまんでふ海峡 (Str. Babel-Mandeb) ハ紅海ト印度洋トノ間ニアリテ亞刺比亞ト阿弗利加トヲ分離ス

岬角—北 ぼん岬 (C. Bon) 西ばーと岬 (C. Verd) くるあす岬 (C. Palmas) ろへつ岬 (C. Lopez) 南 喜望峰 (C. Good Hope) もぐるばす岬 (C. Agulhas)

之レ即チ阿洲ノ最南端東ぐあーだふ岬 (C. Guardafui) [嶋嶼] 太西洋ニハまでらら嶋 (Madeira Is.) かなり嶋 (Canary Is.) けーぶばーと嶋 (C. Verd Is.) 印度洋ニハまだがすかー (Madagascar) もりもらす (Mauritius) 領英そこつら (Socotra) 領英

地勢—本洲ハ概ネ二千呎乃至九千呎ノ高サニ達スル高臺ニシテ山脉各所ヲ聯絡スレモ海岸ニ到レバ土地一般ニ低クシテ幅狭キ低地ヲナセリ(山脉)北 あどらす山脉 (Atlas Mts.) ぶらく山脉 (Black Mts.) 西 こんぐ山脉 (Kong Mts.) かめるーん山脉 (Cameron Mts.) 南 にうーべるる山脉 (Nieuwveld Mts.) 其最高峯こんばす山 (Mt. Compass) ハ海拔八千呎ニ達ス、づらけんべるぐ山脉 (Drachenberg Mts.) 東 けにわ山 (Mt. Kenia) ちりまんじやろ山 (Mt. Kilimanjaro) 這ハ海拔二萬一千呎ニシテ阿洲ニ於テ現今吾人ノ知り得ル最高嶺ナリ



河川—地中海ニ流入スルモノあり (The Nile) 其支流わとばら (Atbara) ぶりゆーなる (Blue Nile) 大西洋ニ流入スルモノあり (Niger) 其支流びぬ (Binn) こんごー (Congo) おきんじ河 (Orange River) 支流ばーる (Vain) 印度洋ニ流入スルモノぞんべき (Zambesi) [湖水] 本洲ニハ淡水  
 わにわんち (Victoria Nyanza) むだじげ (Muta Nize) たんがにーか湖 (L. Tanganyika) にわつち湖 (L. Nyassa) ばんぐえーる湖 (L. Bangweolo) ちやつ  
 と湖 (L. Chad) ナリ、

氣候—本洲ハ位置ノ赤道下ニアルト海岸線ノ規律正シキトニ因リテ  
 氣候甚ダ炎熱ニシテ降雨ニ乏シキ處多シ元來阿弗利加洲ハ大氣中ニ  
 多量ノ水蒸氣ヲ含ムニ適セル緯度ニ位スルニモ拘ラズ土地一般ニ高  
 臺ヨリ成立セルヲ以テ内地ハ大抵水蒸氣ノ大部ヲ消失セシ風ノ吹ク

アルノミ故ニ雨量ニ餘リアル地方ハ本洲ノ西部南部及東南海岸ニシ  
 テさはら沙漠及からはりー沙漠ノ如キハ數年完ク一滴ノ降雨ナキ  
 アリ  
 動物—羚羊、班驢、驢馬、豹、象、犀、河馬、獅子、豹、駱駝、狐、猿、猴、  
 鱷魚、蛇、蝗、蚱、白蟻等  
 植物—秦皮、檉、榆、楓、椰子、樹椰子等 以上ハ皆森林ナリ 農産物、小麥、大麥、玉蜀  
 黍、米、珈琲、煙草、甘蔗、棉、大薯等  
 人口—凡ソ二億餘

埃及 (Egypt)

面積—凡ソ四十萬方哩アレ其開墾地ハ僅ニ威爾士幅員ノ二倍ニ過  
 ギズ(河川)なる河 (The Nile) ハ年々時ヲ期シテ漲溢汎濫シテ汚物ヲ其  
 谿谷ニ沈澱セシムルヲ以テ土地ヲシテ益々豊腴ナラシム[工業]殆ド完

ク農業ニシテ小麦及棉ヲ輸出ス(都會かいるー (Cairo) ハ首府ニシテ人口三十七萬五千、おむささんつりめ (Alexandria) ハ要港ナリカーつーむ (Khartoum) ハ埃及すーだん (Egyptian Soudan) ノ首府ナリ

阿弗利加ノ區分 (Divisions of Africa)

北部阿弗利加 (Northern Africa)

もろこ (Morocco) 首府もろこ (Morocco)

あるじゅりめ (Algeria) 首府あるぢゅりめ (Algiers)

ちゅにす (Tunis) 首府ちゅにす (Tunis)

つりぱりー (Tripoli) 首府つりぱりー (Tripoli)

東北亞阿弗利加 (North-Eastern Africa)

埃及 (Egypt) 首府かろー (Cairo)

あひぎにめ (Abyssinia) 首府ごんだー (Gondar)

西部阿弗利加 (Western Africa)

せねがんびめ (Senegambia) すーだん (Soudan)

あうばーぢいめ (Upper Guinea) んめーぢいめ (Lower Guinea) こんどー

自由國 (Congo Free State)

東部阿弗利加 (Eastern Africa) 首府ぞんじばー (Zanzibar)

南部阿弗利加 (Southern Africa) 首府けーぷたうん (Cape Town)

海角殖民地 (Cape Colony)

面積 | 現今南部阿弗利加ノ英領地ハベつちゆああらんど (Bechuana Land) ト稱スル保護國ヲ合セテ四十萬平方哩即チ大貌列顛ノ四倍乃

至五倍アリ(境界)北、おれんじ河及バーる河、西、太西洋、東、印度

洋(岬角)喜望峰あぐるはす岬灣(とをるす灣 (False Bay) せんとへれな灣

(St. Helena B.) あるごむ灣 (Algoa Bay)

地勢—本殖民地ノ南部ニ於テハ海岸ヨリ内地ニ進ムニ從ヒ漸々隆起シテ判然タル段丘ヲナセリ故ニ海上ヨリ眺ムレバ宛モ山嶽ノ觀ヲ呈ス是等段丘ト眞ノ山脈トノ間ハ即チ高臺ニシテ之ヲ汎稱シテぐれーとかーるー (Great Karoo) ト云フ

山岳—にらべるど山脈 (Nieuwveld Mts.) 其最高嶺こんばす山 (Mt. Combriss) ハ海拔八千呎〔河川〕おれんじ河及其支流ばーる河此河ハ歐洲ノ來因河ヨリモ長シト雖モ河幅狭ク加フルニ水淺キヲ以テ唯數哩舳舻ノ往返アルノミ

氣候—氣候ハ寒冷ナラズト雖モ英倫ノ如ク温暖ナラズ西部ニ降ル雨ハ主トシテ冬季北風ノ運搬セシモノナレモ其量多カラズ之ニ反シテ夏季東南山地ニ降ル多量ノ雨ハ東南ヨリ吹來ル貿易風ニ隨ヒシモノナレモ内地ハ殆ンド降雨ヲ見ズ之レ即チ内地殖民ニ困難ナル所以ナリ

區分—南阿弗利加英領地ヲ細別シテ左ノ三部トスけーぶころにー (Cape Colony) またる (Natal) ぐりっからんどうゐすと (Grigoland West) 物産—木材家畜駝鳥金剛石工業羊及駝鳥ノ飼養ヲ以テ工業ト最トス 其他ぐりっからんどうゐすとノ平原ヨリハ金剛石ヲ採掘ス

都會—けーぶたらん (Cape Town) ハ海角殖民地ノ首府ニシテゐりびぐす (Port Elizabeth) ハ樞要ノ港ナリピーターまりぶるぐ (Pietermaritzberg) ハなたるノ首府ナリ東龍動 (East London) ハ要港さむばーれー (Kimberley) ハぐりんからんどうゐすとノ金剛石産地ニ於ケル要都ナリ人口百萬弱ニシテ其内凡ソ三分ノ二ハ土人ニシテ此黑人種ヲかふるゐーす人 (Kaffirs) ト云フ

北亞米利加 (Orth America)

幅員—長サ兩北凡ソ四千五百哩(幅)東西凡ソ二千七百哩(面積)凡ソ八百萬平方哩ニシテ歐洲ノ二倍ヨリモ大ナリ

境界—北、北氷洋 東、大西洋 南、ばあま地峽ニ由テ南米ニ連続ス、西、太平洋

海灣—北氷洋ばつふるん灣 (Baffin Bay) はどそん灣 (Hudson B.) 大西洋せんところ—れんす灣 (G. St. Lawrence) ふんで—灣 (B. Fundy) ちぬさび—く灣 (Chesapeake B.) めさしこ灣 (G. Mexico) かりつびあん海 (Caribbean Sea) 太平洋かりふをるにめ灣 (G. California)

海峡—だびす海峡 (Davis str.) はつふるん灣ト大西洋トノ間ニベ—るいする海峡 (Str. Belle Isles) はにうふわうんを嶋トラぶらどあトノ間ニベ—りんぐ海峡 (Behring str.) は北氷洋ト太平洋トノ間ニアリテ亞細亞ト亞米利加トヲ分隔ス

岬角—北、綠蘭ノ南端ナルふえあ—うぬる岬 (C. Farewell) 東、にうふわうんど嶋ニアルを—す岬 (C. Race) のばすこしあニ於ケルせ—ぶる岬 (C. Sable) 合衆國ナルこつこ岬 (C. Cod) ふろりたノ南端せ—ぶる岬 (C. Sable) 西、せんところかす岬 (C. St. Lucas)

嶋嶼—北氷洋綠蘭 (Greenland) ばんくすらんを (Banks Land) ふ—しあ (Boothia) 等以上ハ僅數のぬすきも—人種ヲ除ク、外住民ナシ、大西洋まうふゆうんをらんと (Newfoundland) け—ぶふれとん (Cape Breton) ぶりんすぬをわ—を (Prince Edward) あんちこすち (Anticosti) ぬるまだす (Bermudas) 西、印度諸嶋—じあま—か (Jamaica) くりだ— (Trinidad) ははます (Bahamas) 及其他ノ小嶋以上英領をゆば (Cuba) は—ち (Hayti) ハ西印度諸嶋中最大ナルセノナリ、太平洋ばんく—ば— (Vancouver) く—んか—ろ—と (Queen Charlotte)

地勢—本州ノ西部ハ山脉南北ニ連亘スレモ是レヨリ以東ハ廣濶ナル  
 原野ヲセリ又東南ハ海岸ニ平行セル山脉アリテ平野此處ニ到リテ盡  
 ク  
 山脉—落機山脉 (Rocky Mts.) 其最高峯ぶらうん山 (Mt. Brown) 「海拔一萬  
 六千呎」ふーかー山 (Mt. Hooker) 及まるちそん山 (Mt. Murchison) まーらね  
 ばだ (Sierra Nevada) かすけーど山脉 (Cascade Range) 其最高點せんとねり  
 あす山 (Mt. St. Elias) 「海拔一萬七千五百呎」めさしここーなるをらす  
 (Mexican Cordilleras) 其最高點ばくかてぺてる (Popocatepetl) 一萬八千呎あ  
 れがにS山脉 (Alleghany Mts.) 其最高嶺ヨロつぎんぐどん山 (Mt. Wash-  
 ington) ト云ヒ六千呎ニ達ス  
 河川—北氷洋ニ流入スルモノまつけんじー (Mackenzie) ぐれーどふるじ  
 ④河 (Great Fish R.) はどろん灣ニ入ルモノぬるそん (Nelson) 太西洋ニ入

ルモハせんとうろーをれす (St. Lawrence) 其支流おつたわ (Ottawa) 及はど  
 ろん (Hudson) 墨西哥港ニ注グモノハみしよびー (Mississippi) 水程三百  
 二十哩其支流みづーりー (Missouri) てんねすらん (Tennessee) おはいた  
 (Ohio) あーかんぢす (Arkansas) 及れつど河 (Red River) 太平洋ニ注グモ  
 ノハころらど (Colorado) ころんびめ (Columbia) 及ふらざー (Triser) ナリ  
 湖水—すーべりあわー (Superior) 面積三萬二千方哩みしがん (Michigan)  
 ひゆーろん (Huron) ぬりー (Erie) たんたりを (Ontario) ノ五湖ハせんとうろ  
 ーれんすトまにとばー湖 (L. Manitoba) うーしんべん湖 (L. Winnipeg) ハぬ  
 るそん河トぐれーどすきーぶ湖 (Great Slave L.) ぐせーうんあー湖  
 (Great Bear L.) ハまつけんじー河ト連続ス其他ノ大鹹湖 (Great Salt Lake)  
 アリ  
 氣候—北亞米利加西海岸ノ氣候ハ歐洲西部ト略ハ相同じト雖モ灣流

ノ餘響ヲ受クル彼レノ如ク終歲温和ナルヲ能ハス而シテ東海岸ノ氣  
 候ハ西海岸ヨリモ寒冷ニシテ東部亞細亞ト殆ド相等シ落機山ハ太平  
 洋ヨリ來ル濕氣ヲ遮斷シテ此處ニ沈降セシムルヲ以テ合衆國ノ西北  
 内地ハ雨量ニ乏シク從テ耕耘ニ適セズ復タ落機山トあれがに山ト  
 ノ間ニアル大平原ハ往々極地方ヨリ吹キ來ル寒風ノ爲メニ襲ハル  
 ヲアリ  
 動物—熊、水牛、麋、羊、山羊、海狸、黃鼠、栗鼠、海獺、鷓鼠、鷹、梟等  
 植物—松、檜、榆、奏皮、米、棉、甘蔗、玉蜀黍、小麥、菓實等  
 鑛物—金、銀、石、炭、鐵等

州及首府 (Countries and Capitals)

州名

府名

英領北亞米利加 (British North America) ねつたわ (Ottawa)

合衆國 (United States)

わしんぐとん (Washington)

墨西哥 (Mexico)

めきしこ (Mexico)

中央亞米利如 (Central America)

西印度 (West Indies)

更ニ英領北亞米利加ヲ分ツテ左ノ六州トス

加奈多 (Canada)

おつたわ (Ottawa)

にうぶらんすむぐ (New Brunswick)

ふせでりぐとん (Frederickton)

のばすこしあ (Nova Scotia)

はりふむぐす (Halifax)

まにとば (Manitoba)

ゐんにへぐ (Winnipeg)

英領ころんびあ (British Columbia)

びくとりあ (Victoria)

にうふわうんぞらんぞ (Newfoundland)

せんとじよんす (St John's)

本洲ノ人口ハ凡ソ六千萬ナリ

商業—合衆國ヨリハ棉、煙草、木材、小麥、菓實ヲ加奈多ヨリハ木材、小麥、毛

皮ヲ太平洋沿岸ヨリハ小麥菓實毛皮ヲ英倫ニ輸出ス之ニ反シテ英倫ヨリハ綿布麻毛布絹布及鐵具ヲ北米ニ輸出ス

墨西哥 (Mexico)

合衆國ノ南部ニ位シ人民ノ大部ハ中央高臺ニ生居ス重要産物ハ玉蜀黍珈琲砂糖煙草ニシテ銀ハ各所ヨリ多量ニ出現ス首府ヲメキシコト云フ

中央亞米利加 (Central America)

本州ハ墨西哥ノ南部ニ位シ左ノ五個ノ小共和國ニ區別サル一として  
グアテマラ (Guatemala) ニはんとるばとわ (San Salvador) 三はんとらす (Honduras)  
四にからる (Nicaragua) 五、こすたりか (Costa Rica) 此内最大ナルモノハ  
貌列顛面積ノ半ヨリモ稍ヤ大ナレモ人口ハ孰レモ僅カ百五十萬ヲ越  
ユルナシ物産ハ珈琲、藍、抹紙膠、桃心木、染木等ナリ

西印度諸嶋 (West Indies)

西印度諸嶋ハ東ハ大あんちいる諸嶋ヨリ成リ西ハ小あんちいる諸嶋ヨリ成ルバはま諸嶋ヲ除クノ外各嶋孰モ山嶽重疊ス重要産物ハ大薯甘薯砂糖珈琲煙草ナリきゆば (Cuba) ハ西班牙領ニシテ首府ヲはばんか (Havana) ト云ヒ西印度諸嶋中ノ大都ナリばーとりこ嶋 (Porto Rico) ヨリハ砂糖及珈琲ヲ輸出ス一じあまいか (Jamaica) ノ要港ハさんぐすとん (Kingston) ニシテ砂糖及珈琲ヲ輸出ス二ばはま諸嶋 (Bahamas) 三リーモーと諸嶋 (Leeward Islands) 四、うんとをわーと諸嶋 (Windward Is.) 五、つりにだを (Trinidad) 以上ハ孰モ英國領ナリぐあでろーぶ (Guadeloupe) 及まーちにけ (Martinique) ハ佛蘭西領くらこわ (Curacon) ハ和蘭領さんたくるつ (Santa Cruz) せんことます (St. Thomas) ハ丁抹領ナリ

英領北亞米利加 (British North America)

英領北亞米利加ハ合衆國ノ北ニアリテせんとろーれんす河及ビ之ニ  
 連続セル四大湖ノ中線ト北緯四十九度ノ線トニ由リテ合衆國ト分割  
 セラル(面積凡ソ三百二十五萬方哩)人口凡ソ四百萬餘  
 英領北亞米利加ハ加奈多管轄及にうふわうんどらんどヨリ成リテ加  
 奈多管轄ハ更ニ左ノ七部ニ細別セラル一、かなだ (Canada) 二、のばすこ  
 ーわ (Nova Scotia) 三、にうぶらんすゐつく (New Brunswick) 四、ぶりんすゐ  
 ぞわーど嶋 (Prince Edwardcos) 五、まにとん (Manitoba) 六、ばんくーばー嶋ヲ  
 控ユル英領ころんびわ (British Columbia) 七、西北地方 (North-West Territory)  
 境界一東、大西洋 北、北氷洋バつふゑん灣だびす海峡 西、太平  
 洋及わらすか 南、せんとろーれんす河及五大湖并ニ北緯四十九度  
 ト平行  
 地勢一落機山東ハ一般ニ低地ニシテ南部ハ森林蒼鬱ヲ極ムルヲ以テ

人民競フテ伐木シ細流ニ随フテ之ヲせんとろーれんす河ニ運搬ス此  
 森林地ノ南ハ曠漠ナル平野ニシテ土性最モ肥沃ナリ  
 山脉一落機山脉其高峯ぶらうん山 (Mt. Brown) 及ふーかー山 (Mt. Hook-  
 ー) アリテ前者ハ海拔一萬六千呎ニ達スかすけーど山脉 (Cascade Mts.)  
 其最高嶺せんとろーれんす河ハ五大湖すーぺりあわー(面積三萬  
 二千平方哩)ひうろん、みしがん(此湖ハ合衆國ノ中ニアリ)ゐりー、かんた  
 りねヲ連続シ水程二千哩ニ達ス其支流ノ大ナルモノヲねつたわ (Ott-  
 awa) ト云フぞすかちゑわん河 (R. Saskatchewan) ハゐんにべつぐ湖 (L.  
 Winnipeg) ニ入りねるゑん河 (R. Nelson) トナリテはどそん灣ニ注瀉ス、ま  
 つけんじー河 (R. Mackenzie) ハ源ヲぐれーどすれーぶ湖及ぐれーどべ  
 あー湖ニ發シ水程二千百哩終ニ北氷洋ニ入ル、ふせーざー河 (R. Fraser)



及ころんびわ河 (Columbia R.) ハ太平洋ニ流入ス

加奈多 (Canada)

物産—〔植物〕松、檜、楓、山毛櫸、〔動物〕水牛、麋、馴鹿、熊、海狸、海馬、海豹等  
工業—〔農業〕小麥、牧畜、獵業、黃鼠、黑貂、狐、海狸等〔漁業〕鱈、石斑魚、鱈、鯨、海馬、海豹等

貿易—本州ハ主トシテ英國及合衆國ト貿易ス〔輸入物〕石炭、金屬、砂糖、珈琲、茶、其他諸種ノ製造品、輸出物〔小麥、麪粉、材木、獸皮〕

都會—クベック (Quebec) ハせんとろーれんす河ニ枕ム要港ニシテ  
木材貿易盛ナリもんつりーる (Montreal) モ亦せんとろーれんす河ニ莅ム大都ニシテ人口十四萬外國貿易盛ナリかつたわハ同名ノ河畔ニ位シ此處ニ政廳アリ、とろんど (Toronto) ハおんたりお湖ニ臨ミ盛ニ小麥ヲ輸出スるんにベグ (Winnipeg) ハまにとばノ要都ナリ、ろんどん (London)

(London) ハ農業地ノ中心ナリ

政府—政府ノ首相ヲ大守 (Governor-General) ト云ヒ英國女王ノ任命スル所ニシテ大臣、議官及上下兩院ヨリ成ル議會アリテ之ヲ助ク而シテ大臣、議官ハ大守ノ撰定スル所ナレトモ議會ハ人民ノ投票ニ依リテ定ム又各州ニハ知事及議會アリ

にろふごろんどらんぶ (Newfoundland)

本嶋ハせんとろーれんす灣外ニアル大嶋ニシテ内地ノ地理未タ充分明ナラズ東岸ハ北極ヨリ來ル寒流ト温暖ナル灣流トノ戰ニ因リテ此處ニ濃霧ヲ起シ咫尺ヲ辨セザルコトアレトモ沿岸ハ鱈漁甚ダ盛ナリ本嶋ハ加奈多管轄外ナリ

産物—魚類及魚油、漁業、鱈、青魚、海豹、都會首府ハせんとろーれんす (St. John's) ニシテ漁業都會ナリ

にうぶらんするつく (New Brunswick)  
本州ハ蘇格蘭ヨリモ小ナル半嶋ニシテ石炭及鐵ニ富ム而已ナラズ森  
林廣ク漁業盛ナリ物産ハ木材石炭及鐵ニシテ工業ハ伐木、農業、漁業、探  
鑛及造船ナリ(都會)首府ハふれでりつくとん (Frederickton) ニシテせん  
とじよん (St John) ハ木材貿易盛ナリ

のはすことわ (Nova Scotia)

此半嶋ハけいぶふれとん (Cape Breton) 嶋ヲ合シテ其面積凡ソ蘇格蘭  
ノ三分ノ二ニ過ギズ復タ石炭多量ニシテ漁業盛ナリ工業ハ材木、漁、農  
探鑛ノ業ナリトスはりふわつくす (Halifax) ハ首府ニシテ此處ニ陸海  
軍ノ營所アリ

まひとば (Manitoba)

一ニ紅河殖民地 (Red River Settlement) ト稱シ大抵平野ニシテ地味小麦

ニ適ス生産ハ農事ニシテゐんにべつぐ (Winnipeg) ハ其首府ナリ

西北地方 (North West Territory)

此地方ハ加奈陀まよとばヨリ落機山北氷洋ニ到ルマデノ總稱ニシテ  
住民寡ク國中處々ニ堡砦及市場アリ人民ノ職業ハ有毛獸類ヲ捕獲ス  
ルニアリほーとよーく (Fort York) ハ重要堡砦ノ一ナリ

英領ころんびあ (British Columbia)

英領ころんびあハ幅員凡ソ大貌列顛ノ四倍ニシテ本州ノ富源實ニ諸  
鑛物及森林ニアリ殖産ハ金及石炭ノ探堀材木及漁業トスびくとりわ  
(Victoria) ハ首府ニシテばんくうばー嶋ノ南端ニ位ス

合衆國 (The United States)

幅員歐羅巴ニ等シク三十八州ヨリ成立ス其首ナルモノハにうよーく  
(New York) へんしるバにのみ (Pennsylvania) みしとつびー (Mississippi) お

はいぬ (Ohio) しろのす (Illinois) みぞーりー (Missouri) るーしあむ (Louisiana) てんねす (Texas) ねばだ (Nevada) かりふをるにぬ (California) ねぶらすか (Nebraska) ふろりだ (Florida) ばーじにぬ (Virginia) けんたつきー (Kentucky) てんねつぎー (Tennessee) あしあわ (Iowa) ナリ

合衆國

境界—北、加奈陀境界線ハ五大湖及北緯四十八度ト平行ス 南、墨西哥墨西哥灣 東、大西洋 西、太平洋

國

山脈—落機山脈 (Rocky Mts.) あれがよー山脈 (Alleghany Mts.) 河川—みすしつびー (Mississippi) 其支流みぞーりー (Missouri) あーかんたす (Arkansas) れつど河 (Red R.) あはらぬ (Ohio) てんねつしー (Tennessee) はどんそん河 (Hudson R.) ころんびあ河 (Columbia R.) ちくらめんと河 (Sacramento R.) ころらど河 (Colorado R.) 彼ノ落機山トあばらきあん山トノ間ニアル大平原ハ則チみすしつうつ

合衆國

びー河ト其支流トノ排水地ナリ(湖水)みしがん (Michigan) 大鹹湖 (Great Salt Lake)

政体—共和政治ニシテ各州ハ中央政府ノ下ニ總括セラレ而シテ各州ハ各議會ヲ有シテ立法ニ任ス

工業—[農業]棉、米、砂糖、煙草、玉蜀黍、小麥、裸麥、燕麥、大麥等ニシテ就中玉蜀黍其収穫殊ニ多量ニシテ重要輸出物ナル小麥ノ三倍乃至四倍ナリトス[鑛業]石炭、鐵、金、銀、銅製造業綿布、毛布、器具、機械、麪粉製造[漁業]鱈、にしん、蝦、鯨、海豹

國

重ナル都會—紐育 (New York) ハ新世界ニ於ケル大都ニシテ、其廓外ハるーくりん (Brooklyn) 及じやーせい市 (Jersey City) ヲ合シテ人口貳百萬且ツ樞要ノ一大港ナリふらでるふらわ (Philadelphia) ハ合衆國中第二ノ大都會ぼすとん (Boston) ハ學術ノ中心ナリしかご (Chicago) ハみし

がん湖ニ莅ミ小麥麩粉及木材ノ貿易盛ナリピッツバーグ(Pittsburg)ハ石炭鐵及石油產地ノ中心ナリワシントン(Washington)ハ合衆國議事院ノ在地ナリニューオーリンズ(New Orleans)ハ墨西哥灣内ノ大港ニシテ棉貿易盛ナリサンフランシスコ(San Francisco)ハカリフォルニア州(California)ニアリテ太平洋ノ要港ナリ

輸出物—小麥麩粉菓實鹹豕肉砂糖棉

鐵道—ハ各方向ニ洲内ヲ網羅スレモ紐育トサンフランシスコトヲ連綴スル太平洋鐵道ハ其重モナルモノナルモナリ

人口—凡ソ四千萬人種ハ主トシテ英人ノ後裔ナレモすかんだあびあ人及日耳曼人アリ黑人種ハ凡ソ總人口ノ八分ノ一ニ過ギズ

南亞米利加 (South America)

南亞米利加洲ノ總面積中其五分ノ四ハ熱帶ニ位シ沿岸ハ崎嶇凸凹ニ

乏シク從テ僅數ノ港灣アルノミ西岸ハ斷巖嶙然トシテ一ノ港灣ヲ見ズあんです山脉ハ西海岸ト平行シテ南北ニ連亘セルヲ以テ河川ハ皆東流シテ太平洋ニ朝ス

幅員—長サ南北凡ソ四千五百哩(幅)東西凡ソ三千哩(面積)凡ソ歐洲ニ倍

蕪ス

境界—北、カリビあん海 東、太西洋 西、太平洋 南、まじねらん海峡

海峡—ませらん海峡 (Str. Magellan) ハ太平洋ト太西洋トノ間ニアリテ

ち—らでるふゆ—ご—嶋ト本洲トヲ分隔ス

岬角—東、せん—とろ—く—岬 (O. St. Roque) 南、ほ—ん—岬 (O. Horn) 以上ハ加ノ最南端ナリ

嶋嶼—ふ—あ—る—く—ら—ん—と—諸—嶋 (Talkland Is) 英領ち—ら—で—る—ふ—ゆ—ご—

(Tierra del Fuego) なる一嶼 (Chiloes)  
 山脉—あんです (The Andes) は世界無比ノ最長山脉ニシテ其最高嶺あ  
 こんかぐめ (Aconcagua) は海拔二萬三千呎ニ達ズ其他ろらた山脉 (Mts.  
 Sorata) 及ことはつゝし山 (Mt. Cotopaxi) アリ  
 河川—太西洋ニ流入スルモノあまぞん河 (Amazon) は世界無比ノ大河  
 ニシテ水程四千哩ニ及ブ其支流ノ大ナルモノハまでス (Madera) 及  
 りねねくろ (Rio Negro) ナリりあでらぶらた (Rio de la Plata) 其支流ば  
 らち (Parana) すらぐら (Uruguay) 其他ありのこ (Orinoco)  
 湖水—南亞米利加洲ニ於テハ湖水甚ダ渺シ唯其有名ナルモノ一アリ  
 之ヲちとかく湖 (L. Titicaca) ト云フ  
 平原—らのす (Ulanos) 即チをりのこ排水地ノ大草原あまぞ盆地ノ森  
 林平原即チせるばす (Selvas) りのでらぶらたノ草原即チはむばす (Pa-

(mpas)  
 氣候—本洲ノ氣候ハあんです山脉ノ爲ニ非常ノ影響ヲ受ケ山脉ノ東  
 西兩側ハ爲メニ降雨ト植物トニ著シキ差異ヲ生ズ然レモ最北ニ到レ  
 バ兩側一様ニ多量ノ降雨アル而已ナラズ等ク熱帶植物翁鬱ヲ極ム又  
 あまぞん盆地ニ於テハ東貿易風ノ雨ヲ齎スアルヲ以テ平野ハ一齊ニ  
 鬱々タル森林ヲ以テ被蔽サル然レモ一般ニ南ニ到ルニ從ヒ氣候乾燥  
 ス  
 動物—野獸ノ數多カラズ其重ナルモノハ亞米利加虎、樹獼猿、秘露駱駝  
 秘露羊等ナリ  
 植物—幾尼涅、抹紙膠樹、蕃薇まほがに—樹、染木、珈琲椰子樹、棉、甘蔗、煙草  
 等  
 鑛物—金銀、あんですばとしノ銀鑛ハ最モ著名ナリ世界中ぶらじるノ

如ク寶石ニ富ム國ハ他ニ之レアマザルナリ

州及首府 (Countries and Capitals)

州名 府名

- (一) ぶらじる (Brazil) リオデジヤネイラス (Rio de Janeiro)
- (二) べねちめら (Venezuela) からかす (Caracas)
- (三) ころんびめ (Colombia) ぼごた (Bogota)
- (四) いくぬめー (Ecuador) くシヨタ (Quito)
- (五) ぺりう (Peru) リマ (Lima)
- (六) ぼりびめ (Bolivia) くシサカ (Ornquisaca)
- (七) いら (Chili) さんちあご (Santiago)
- (八) いらた (La Plata) ぶえのすあられす (Buenos Ayres)
- (九) 英領ギあむ (B. Guiana) じあーじたらん (Georgetown)

- (十) 蘭領ギあむ (D. Guiana) ぱらまりぼ (Paramaribo)
- (十一) 佛領ギあむ (Fr. Guiana) かねん (Cayenne)

本大陸ノ人口凡ソ二千五百萬

商業—南米ふらじるヨリハ砂糖琲珈椰子棉獸皮ヲ秘露ヨリハ銀銅獸皮鳥糞ヲらぶらたヨリハ皮角骨罐詰肉ヲギあむヨリハ砂糖琲ヲべねじゆらヨリハ珈琲椰子ヲころんびあヨリハ金幾那珈琲椰子ヲいくぬめーヨリハ椰子ヲぼりびあヨリハ銀ヲ智利ヨリハ小麥銅ヲ英國ニ輸出ス之ニ反シテ英國ヨリハ南米ニ綿布麻布及鐵具ヲ輸出ス

ぶらじる (Brazil)

本州ハ凡ソ面積三百萬平方哩以上ニシテ人口凡ソ一千二百萬餘ナレ  
 其大部ハ黑人若クハ黑人ノ後裔ナリ物産ハ珈琲砂糖棉煙草等ナリ  
 首府リレでじやねるハ良港ニシテ人口二十七萬五千アリ其他ばはい

あ (Bahia) 一名さんさるばさあー (San Salvador) 及ばーあむぶこ (Pernam-  
luco) モ亦重要ノ港泊ナリ

秘露 (Peru)

本州ハ太平洋海岸あんです臺地并ニ谿谷及あんです東側ノ傾斜地即  
チあまぞん水源ノ三部ヨリ成リ森林ハ樹木鬱蒼トシテ晝尙ホ暗シ此  
森林物産中價値アルモノハ即チ幾那ナリ其他銀鳥糞硝酸曹達等ハ重  
要物産ナリトスアまハ此國ノ首都ニシテあらか (Callao) ノ近傍ニアリ

濠斯太刺利亞 (Australia)

本洲ハ南太平洋中ノ嶋大陸ニシテ英國ノ屬國ナリ面積ハ三百萬平方  
哩ニシテ凡歐洲幅員ノ四分ノ三ナリ  
境界—東 太平洋 西 印度洋 南 太平洋バす海峡 北 太平洋  
とれす海峡

海岸線—幅員ニ比例シテ海岸線甚ダ短シ故ニ深ク内地ニ灣入セル港  
灣尠シ

岬角—北ニヨーク岬 (O. York) 南ニはう岬 (O. Howe) 西ニ西北岬 (N.  
W. Cape) アリ

港灣—北ニカーペンタリあ灣 (G. Carpentaria) 東ニじやつくそん港 (Port  
Jackson) 南ニ大濠斯太刺利亞曲海 (Great Australian Bight) すべんさー灣  
(Spencer G.) せんとびんせんと灣 (St. Vincent G.) 及ふるりつふ港 (Port-  
Philip) 西ニしやーくす灣 (Sharks B.) アリ

地勢—大部分ハ平坦ナル高臺ヲナセ且海邊ニ近ツクニ從ヒ漸々低地  
トナル其高臺ノ高サハ凡ソ一千呎ニシテ東南ニ於ケル山脉ハ往々海  
抜七千呎以上ニ達スルアリ内地ハ一般ニ礫礫不毛ノ大沙漠ヲナセリ  
山脉—濠斯太刺利亞あるぶす (Australian Alps) 其最峯ヲこすしあすこ

(Kosciusko) ト云ヒ海拔七千呎ニ達ス其他ふりう山脉 (Blue Mts.) もばふ  
 ぶしる山脉 (Liverpool Range) アリ  
 動物—更格盧鴨、鵝、濠洲産大鷄、鵝、鱉、蜥蜴、鱒魚、蛇、  
 本大陸ヲ左五殖民地ニ區分ス

- (一) びくとりやわ (Victoria) 本洲ノ東南ニ位ス
- (二) 新南威爾士 (New S. Wales) びくとりやわ州ノ北ニ位ス
- (三) くいーすらんど (Queensland) 新南威爾士ノ北ニ位ス
- (四) 南濠斯太刺利亞 (S. Australia) 東ハびくとりやわ、新南威爾士、くいーすらんどニ西ハ西濠斯太刺利亞ニ界ス
- (五) 西濠斯太刺利亞 (W. Australia)

新南威爾士 (New South Wales)

境界 北 くいんすらんど 東 太平洋 南 びくとりやわ 西

南濠斯太刺利亞

地勢—海岸ハ平地ナレモ海邊ヨリ凡ソ三十哩内地ニ入レハ山脉アリ  
 此平原及山脉ノ西ハ平原或ハ高臺ナリ  
 山脉—ふりう山脉及りバーぶしる山脉

河川—だーりんぐ (Darling) ぶつくらん (Tachlan) ひらむびつヒー (Murrumbidgee) 以上皆支流

氣候—英倫ヨリモ冬季ハ一層温和ニシテ夏季モ亦酷熱ナラズ  
 都會—悉尼 (Sydney) ハ本州ノ首府ニシテヒやくそん港ニ從ム樞  
 要ノ港ナリ人口二十三萬七千羊毛ヲ輸出スばらまつた (Paranatta) ヨ  
 リハ菓實ヲ産出スにうかする (New-Castle) ハ石炭港ナリばずあーすと  
 (Bathurst) ハ金採掘ノ都ナリ  
 物産—金、鐵、鉛、石炭、羊毛、工業、牧畜、採鑛、農業、輸出物、羊毛、金、錫、銅、脂



びくとりや (Victoria)

境界—北 新南威爾士 西 南濠斯太刺利亞 南及東 太平洋  
 地勢—山岳連丘多シ山脉ノ首ナルモノハ濠斯太刺利亞あるがすナリ  
 [河川]ひうせー (Murray) [港泊]ふいりつぶ港 (Port Phillip) [氣候]天色晴朗ニ  
 シテ温暖ナリ  
 都會—めるぼるん (Melbourne) ハ首府良港ニシテ人口三十萬外國貿易  
 盛ナリばるらふつと (Ballarat) 及さんどはーすと (Sandhurst) ハ採鑛都ナ  
 リヒーろんぐ (Geelong) ハ海港ニシテ織物會社アリ  
 物産—金銀錫羊毛小麥葡萄酒工業採鑛牧畜農業輸出物羊毛脂獸皮金  
 貯肉

西濠斯太刺利亞 (Western Australia)

境界—東 南濠斯太刺利亞 北及西 印度洋 南 太平洋 河川—

すわん河 (Swan R.) 都會—ぱーす (Perth) ハ首府ニシテすわん河ニ在  
 ム人口七千輸出物—羊毛

南濠斯太刺利亞 (South Australia)

此殖民地ハ本大陸ヲ南北ニ横斷ス内地ハ不明ノ暗域ニシテ住民ナシ  
 境界—東 びくとりや新南威爾士及くいーんすらんど 西 西濠斯  
 太刺利亞 北及南 南太平洋  
 山脉—ふりんだーす山脉 (Flinders Range) 湖水—がーどあわ (Gairdner) 湖  
 ーれんす (Torrens) 湖—あー (Eyre) 河川—もーれー河ノ支流  
 氣候—空氣新鮮ニシテ温暖ナレモ夏季ハ溽熱ナリ  
 都會—あでらいど (Adelaide) ハ首府ニシテ人口五萬其他あでらいど港  
 及だーらん港 (Port Darwin) アリ  
 工業—小麥耕作銅採掘 物産—銅葡萄酒羊毛 輸出物—羊毛銅葡萄

酒小麥麪粉

クィーンズランド (Queensland)

境界—南 新南威爾士 西 南濠斯太刺利亞 東 太平洋 北 かいぺんたりあ灣及とわーれす海峡

氣候—北方ハ殊ニ酷熱ナレモ南方ハ天氣晴朗ニシテ溫暖ナリ

都會—ぶりすべーん (Brisbane) ハ首府海港ニシテ人口四萬其他ろつく

はんぶとん (Rockhampton) 及まーりーぼろー (Maryborough) アリ

物産—金銅錫鐵鉛及石炭(工業)採鑛、牧畜及玉蜀黍、棉、甘蔗ノ耕作(輸出物)重モニ羊毛

政体及人口 (Government and Population)

各州ニ知事アリ英國女王ノ任命スル所ナリ其他議會アリテ上下二院ニ分カル新南威爾士西濠斯太刺利亞及くいーんらんどニ於ケル上院

議員ハ女王ノ勅撰スル所ナレモ下院議員ハ専ラ民撰ニ由ルびくどりあ及南濠斯太刺利亞ノ兩院ハ孰モ民撰ノ議會ヨリ成立ス殖民人口ハ凡ソ三百萬土人十七萬其他復タ小數ノ支那人アリびくどりあハ最モ殖民人口稠密ノ州ニシテ之ニ亞グハ新南威爾士ナリトス

たすまにあ (Tasmania)

たすまにあ一名ばんぢーめんらんど (Van Diemen's Land) ハびくとりあ州ノ南ニアル一大嶋ニシテ幅百五十哩ニ達スルばす海峡 (Bass Str.) ニ依リテ本洲ト分離シ面積二萬六千平方哩アリ地勢ハ平坦ナラズシテ一般ニ山岳丘陵ノ昂起スルアリ河川ノ主ナルモノヲだーゑんと (Derwent) 及たーまー (Tamar) トス氣候ハ清涼ニシテ健康ニ適ス都會—ほーバート (Hobart) ハ本嶋ノ首府ニシテ大船巨艦ノ往返自在ナルだーゑんと河上甘哩ノ所ニアリ人口二萬八千、ろーんせすとん (Launce-

ceston) 一た一まわ河ニ莅ミ人口一萬アリ貿易頗ル盛ナリ  
工業 農業牧畜菓實及忽布培養輸出物羊毛小麥乾酪牛酪及獸皮  
のうとらんじ (New Zealand)

本嶋ハ北嶋 (North Island) 南嶋 (South Island) ノ二大嶋及すてわーと徴  
(Stewart Is.) 其他若干ノ小嶋嶼ヨリ成立シ緯度ハ各嶋俱ニ伊太利國ト  
一致スレモ氣候ハ彼ヨリモ一層寒冷ナルコ小麥燕麥ノ收穫多キニ徴  
シテ明ナリ北嶋ニハ所々ニ活火山間歇泉及熱泉ノ噴出スルアリ  
南嶋及北嶋ハくーく海峡 (Cook Str.) ニ依リテ分離サレ總面積凡ソ十  
萬平方哩アリ  
海灣 ふれんちS灣 (B. Plenty) はらく灣 (Hawke B.) はーらま灣 (Hauraki B.)  
べがちす灣 (Pegasus B.) ぶらんま灣 (Blind B.)  
岬角一北岬 (North Cape) 東岬 (East C.) ふわーる岬 (C. Farewell)

地勢ハ免角山勝チニシテ南嶋ノ山嶺ニハ氷河能ク發育シ北嶋ノ湖水  
地方ニハ熱泉湧出セリ  
山岳一北島ニ於ケルハ九千呎ニ達スルるあふふー山 (Mt. Ruapehu) 七  
千呎ニ達スルとんがりろ火山 (Tongariro) 八千呎ニ達スルごーらはー  
火山 (Ngaurahoe) 及ぬぐもんと山 (Mt. Egnont) ニシテ南嶋ニアルハ南わ  
るぶす (Southern Alps) ニシテ其最高峯くーく山 (Mt. Cook) ハ海拔一萬  
三千二百呎ニ達ス  
氣候一清涼ニシテ健康ニ適ス夏季ハ英國ヨリモ一層酷烈ナレモ冬季  
ハ彼ヨリモ温暖ナリ  
河流ノ重ナルハ北嶋ニ於ケルわいかと (Waikato) 及其他若干ノ小流ナ  
リ  
都會一北嶋ノ南端ニ於ケルうゐるりんぐとん (Wellington) ハ首府ニ

シテ人口二萬アリ其他北方ニおーらんど(Auckland)アリ南嶋ニアル大  
 都ハヂヂヂヂヂ(Dunedin)ニシテ其他くりすとちやーち(Christchurch)及  
 ねるそん(Nelson)アリ  
 物産―にうじいらんど亞麻、松柏、石炭及金工業、農業、牧畜、金鉛等ノ採掘  
 〔輸出物〕羊毛、氷牛肉、獸皮、柔皮、護謨、木材、亞麻及脂輸入物、英國製造ノ諸物  
 品  
 人口―凡ソ五十萬ハ歐洲ヨリノ殖民人ニシテ四萬人ハ土人則チまお  
 りす(Maoris)ナレモ土人ハ漸々其數ヲ減ジ絶滅ノ期將サニ近カラ  
 ンス

洋海 (Oceans)

第一、太西洋 (Atlantic Ocean)

位置及幅員 本太洋ノ東端ハ歐羅巴及阿弗利加ノ西岸ヲ洗ヒ西端ハ  
 北亞米利加及南亞米利加ノ東濱ヲ拂フ而シテ其南北ハ南極圈及北極  
 圈ヲ以テ限界トス〔長サ〕凡ソ一萬哩〔幅〕處ニ由リテ一定セズ即チ綠蘭ト  
 那威トノ間ハ八百哩復タぶらじるとしーられねんとノ間ハ一千五百  
 哩ナレモ其最モ幅廣キふろりだと阿弗利加トノ間ハ三千六百哩ナリ  
 〔面積〕凡ソ三千八百四十萬方哩

重モナル部分 〔東部〕歐羅巴ト阿弗利加トノ間ナル地中海(Mediterranean Sea)  
 歐羅巴ト亞細亞トノ間ナル黑海(Black Sea)其他バるちく海  
 (Baltic Sea) 北海(North Sea) スリす海(Irish Sea) 英海峽(English Channel) ハ  
 せけー灣(B. Biscay) むにぬ灣(G. Guinea) 〔西部〕はぶろん灣(Hudson B.) せ

んとろーせんす灣 (G. St. Lawrence) 墨西哥灣 (G. Mexico) かびあん海 (Caribbean Sea) 等ナリ

太 西 洋

地中海 [位置] 歐羅巴ノ南部ト阿弗利加ノ北部トノ間ニアリ [面積] 凡ソ  
一百万方哩 [温度] 大西洋ノ温度ヨリ高シ其理蓋シはら大沙漠ヨリ吹  
キ來ル熱風ヲ受クルト海底淺キニ由リ太陽熱ヲ受ケテ温暖トナリ易  
キトニ由ルナル可シ [嶋嶼] ばれありつく嶋 (Balearic Is.) ころしか (Corsica)  
まーぢにあ (Sardinia) まーぢー (Sicily) なるた嶋 (Malta Is.) しまにあん嶋  
(Ionian Is.) 希臘群嶋 (Grecian Archipelago) かんぢあ (Candia) ちぶらす  
(Cyprus) [河川] あぞふ海ニ入ルどん (Don) 黒海ニ入ルにーばー (Dnieper)  
にーすたー (Dniester) 及だにゆふ (Danube) 地中海ニ入ルまりた (Maritza)  
ぼー (Po) あぢじ (Adige) ろーん (Rhone) えぶろ (Ebro) ぬー (Nile) 等ナリ  
北海 [境界] 東、那威及丁抹 南、日耳曼和蘭及白耳義 西、貌列顛

太 平 洋

嶋 [河川] びるぐ (Elbe) さいぞー (Weser) らうん (Rhine) しぎと (Scheldt) べ  
ーむす (Thames)  
ばるちつく海 [面積] 凡ソ二十五万方哩 [河川] かーだー (Oder) びすちら  
(Vistula) びうさき (Dvina) ねば (Neva)  
かりびあん海及墨西哥灣 [位置] 亞米利加大陸ト西印度諸嶋トノ間ニ  
アリ [面積] 合セテ凡ソ二百万方哩 [河川] 黒西哥灣ニ流入スルハみしるび  
ー河 (Mississippi) ナレモ其他大西洋ニ流入スルハ歐羅巴ニテせーん  
(Seine) ろうあー (Loire) がろーん (Garonne) ぶーろ (Douro) てるがす (Tagus)  
阿弗利加ニテにがー (Niger) こんごー (Congo) おれんじ (Orange) 亞米利  
加ニテせんどもろーれんす (St. Lawrence) はぶろん (Hudson) ありのと (Ori-  
noco) あまびん (Amazon) ちぶらた (Laplata) ナリ  
嶋嶼 貌列顛嶋 (British Is.) 及西印度諸嶋 (West Indian Is.) ハ大西洋嶋

嶼中ノ重要ナルモノニシテ其他北太平洋ニハふるろー嶼 (Faroe Is.) 氷  
 嶼 (Iceland) ニラふるらんぞらんぞ (Newfoundland) めんちこすち (Anti  
 costi) けーぶぶれとん嶼 (Cape Breton Is.) ぶりんすぶるぞわー嶼 (Prince  
 Edward Is.) までいら (Madeira) けーぶばー嶼 (Cape Verd) めびあーす (Azo-  
 res) ばはます (Bahamas) ばーむだ (Bermuda) ノ諸嶼アリ又南太平洋ニハ  
 めすせんしおん嶼 (Ascension Is.) せんごへれな (St. Helena) ふあるくら  
 んぞ嶼 (Falkland Is.) ちーらでめふゆーこー (Tierradel Fuego) ノ諸嶼アリ  
 深サ 太平洋中ニ於ケル最深所ハ西印度諸嶼トばーむだトノ間ニ於  
 ケル深海ニシテ深サ凡ソ四哩二分ノ一ナリ

第二 太平洋 (Pacific Ocean)

位置及幅員 本太平洋ハ東亞米利加西亞細亞及濠斯太刺利亞ノ間ニ位  
 スル最大大洋ニシテ地球面ノ半ハ以上ヲ被覆シ其面積凡ソ九千萬方

哩ナリ〔長サ〕北極圈ヨリ南極圈ニ至ル其距離凡ソ一萬哩ナリ〔幅〕北端ハ  
 僅カニ四十哩ニ過ギスト雖モかりふをるにあト支那海岸トノ間ニ於  
 ケル其距離ハ凡ソ八千三百哩ナリ  
 河川 〔亞米利加〕ふれざー (Fraser) ころらぞ (Colorado) 及ころむびあ (Col-  
 umbia) 〔亞細亞〕黑龍江 (Amur) 黄河 (Houng-Ho) 楊子江 (Yang-tse-Kiang) 廣東  
 河 (Canton R.) めこん (Kekong)  
 島嶼第一、北緯度ニアルモノハほとんどろち諸嶼 (Sandwich Is.) かるり  
 ーん諸嶼 (Carolin Is.) ちるろーん諸嶼 (Ladrone Is.) ニシテ南緯度ニ横ハ  
 ルモノハふれんづりー嶼 (Friendly Is.) ちるめ嶼 (Samoa Is.) くらー嶼  
 (Cook's Is.) ちるちー嶼 (Society Is.) ろー群嶼 (Low Archipelago) 及まーけ  
 ちす嶼 (Marquesas Is.) 等ナリ是等ノ嶼嶼中火山嶼ナルアリ或ハ珊瑚嶼  
 ナルアリ以上ノ嶼嶼ヲ總稱シテぱりねしあ (Polynesia) ト云フ

さんどうち諸嶋ハ火山嶋ノニシテ其最大嶋布哇(Hawaii)ノ最高峯ハ海拔一萬四千呎ニ達ス本嶋中有名ノ活火山ヲさらうねー(Kilauea)ト云フ

そさねち諸嶋中ノ最大嶋たひち(Tahiti)ノ最高點ハ海拔一萬貳千呎ニ達ス〔氣候〕ぼりねしあ諸嶋ノ氣候ハ一般ニ酷熱ナレモ洋海ノ四周ヲ圍繞スルヲ以テ能ク之ヲ適和ス〔産物〕植物ニ富ム、土人ノ常食ハ麵菓樹ノ菓實ナリ

嶋嶼第二、新ぎにぬ(New Guinea) 日本諸嶋 (Japanese Is.) ふじりっぴーん群嶋 (Philippine Is.) ぼるねち (Borneo) せれんす (Celebes) もろかす (Moluccas) 新貌列顛 (New Britan) 新愛蘭 (New Ireland) ろるもん諸嶋 (Solomon Is.) 新かれどにぬ (New Caledonia) ふじり嶋 (Fiji Is.)

新ぎにあハ大嶋ニシテ其北海岸ハ山勝チレモとーれす海峡 (Torres St-

Ind) ニ對スル南海岸ハ低地ナリ本嶋内地ハ未ダ不明ノ暗域ナレモ沿岸ノ各所ハ貿易ノ目的ヲ以テ時々商船ノ見舞フアリ世ニ鳳鳥或ハ極樂鳥ト稱スル溢美ノ鳥類ハ本嶋ノ産ナリ新かれどにあハ佛蘭西ノ属嶋ニシテ國事犯罪人ノ追放地ナリ、ふいじい諸嶋ハ二個ノ大嶋ト數多ノ小嶋ヨリ成立ス其最大嶋ハ長サ八十五哩幅四十哩ニ達ス植物ハ能ク繁茂ス棉ハ重要輸出物ナリ人口凡ソ十五萬ニシテ本嶋ハ貌列顛帝國ノ一部ヲ形成ス

深サ、太平洋中ノ最深所ハ日本近海ニシテ深サ凡ソ五哩四分ノ一ナリ

### 第三、印度洋 (Indian Ocean)

位置、印度洋ハ亞細亞阿弗利加濠斯太刺利亞及南極圈ノ間ニアリ〔面積〕凡ソ二千三百萬方哩ナリ

嶋嶼 錫蘭嶋 (Ceylon) ハ印度ノ南ニ横ハル大嶋ニシテ印度帝國ノ一部ヲ組成ス首府ヲころむば (Colombo) ト云フ、すまつら (Sumatra) ハ面積十五萬方哩ニシテ内ニ幾多ノ土人地及和蘭殖民地アリ、ヒヤバ (Java) ハ馬來群嶋中ノ重要且ツ人口多キ嶋ニシテ首府ヲバタビバ (Batavia) ト云フ本嶋ハ和蘭領ナリ、まだがすカー (Madagascar) ハ面積凡ソ二十二萬八千方哩人口凡ソ三百萬ナリ、もりなゆす (Mauritius) ハ貌列顛帝國ノ領ニシテ砂糖ヲ輸出ス

印度洋ニ注グ河川 いらわでー (Irrawady) ぶらまぶーのら (Brahmaputra) かんじす (Ganges) こだぐりー (Godavery) くりすな (Krishna) たぶち (Tapti) ないぶだ (Nerbudda) さんだす (Indus) 及いらふれーの (Euphrates)

第四、北氷洋 (Arctic Ocean)

位置 北氷洋ハ歐羅巴亞細亞亞米利加ノ北海岸及北極圈ニ依リテ圍

マル面積凡ソ三百萬方哩ナリ本大洋ハ綠蘭ト那威トノ間ニアル廣キ海峡ニ由リテ大西洋ニベーりんぐ海峡ニ由リテ太平洋ニ連續スルヲ以テ夏季ハ太平洋及大西洋ト水ノ交通自在ナレモ其他ノ時季ニ於テハ結氷一樣ニ海面ヲ封鎖ス

嶋嶼 すびつべるげん (Spitzbergen) のばせんぶら (Nova Zembla) 綠蘭 (Greenland) 及其他ノ群嶋 (Archipelago) 北氷洋内ノ島嶋ハ大抵無人ノ異域ニシテ海岸ハ峻巖嶺立シ内地ハ堅氷結ンテ終歲融ケズ

河川 亞細亞)おび (Obi) をにせす (Yenesei) きな (Tena) 亞米利加)まつけんじす (Mackenzie) ぐれーとふし)の河 (Great Fish R.) 歐羅巴)づら)すな (Dvina) べちよら (Petchora)

日ノ長サ 南北兩極ニテハ太陽六個月間斷ヘズ地平上ニアリ復タ六個月間地平下ニアリテ一个年間ニ一晝一夜アルノミ然リ而シテ兩極



ニテハ太陽決シテ地平上廿三度半ヨリモ高ク昇ルコトナシ故ニ光線ハ斜ニ來射スルヲ以テ土地充分ニ温暖トナル能ハズ

第五 南氷洋 (Antarctic Ocean)

南氷洋ハ南極圏内ニアリテ太西洋太平洋及印度洋ト連絡シ北氷洋ヨリモ一層寒威凜烈ナリ故ニ氷雪ハ北氷洋ノ氷雪ヨリモ赤道ニ近ツクコト凡ソ六百哩ナリ今日吾人ガ南氷洋ニ就テ知ル處ノモノハ皆セービテス氏 (Sir James Ross) ノ發見ニシテ氏ハ堅氷ヲ侵シテ南極ニ近ツキ終ニ一萬貳千呎ニ達スル活火山ヲ發見シ之ニ名づけば山 (Mount Erebus) ノ名稱ヲ附セリ復タてろわー山 (Mount Terror) ト稱スル消火山ヲ發見シ其高サ凡ソ一萬一千呎ニ達スルコトヲ測算セリ

洋海航路 (Ocean Routes)

りばぶーるヨリ愛蘭ノ南岸ヲ繞リ太西洋ヲ直航シテ紐育ニ達スルニ

ハ八日乃至十日ヲ要ス迅速ノ汽船ト雖モ此航路ヲ取ルキハ七日ヲ要ス復タハんぶるヨリ英海峽ヲ經テ紐育ニ達スルニハ航海日數十二日乃至十三日ヲ要ス

りばーぶーるヨリにらかるれわん (New Orleans) ニ着スル航海日數ハ凡ソ二十五日ナリ

りばーぶーるヨリあまぞん河口ノばら (Para) マデ凡ソ十八日

さうざんぶとんヨリ西印度諸嶋マテ凡ソ十五日

ぱりまらすヨリけーぶたらんマデ凡ソ三十日

龍動ヨリ喜望峰ヲ廻リ濠斯太刺利亞マデ凡ソ五十日

りばーぶーるヨリもんでびで (Monte Video) マデ凡ソ二十六日

龍動ヨリすへす運河ヲ經テ印度ばんべーマテ凡ソ二十六日

龍動ヨリすへす運河ヲ經テ香港マデ凡ソ四十日

はばー(Havre)ヨリばなまノころん(Colon)マデ凡ソ三十日  
濠洲しどにーヨリ新じいらんと及さんどうち嶋を經テ桑港ニ着ス  
ルニハ航海日數二十八日ヲ要ス

新體萬國小地理學終

明治廿五年九月五日印刷

明治廿五年九月十日出版

定價拾五錢

愛知縣士族

編纂者 長濱兼吉

麴町區飯田町四丁目廿三番地

發行者 赤澤政吉

神田區佐柄木町廿壹番地

發行者 大平俊章

同 小川町十八番地

印刷者 松本義保

東京々橋區弓町拾三番地





