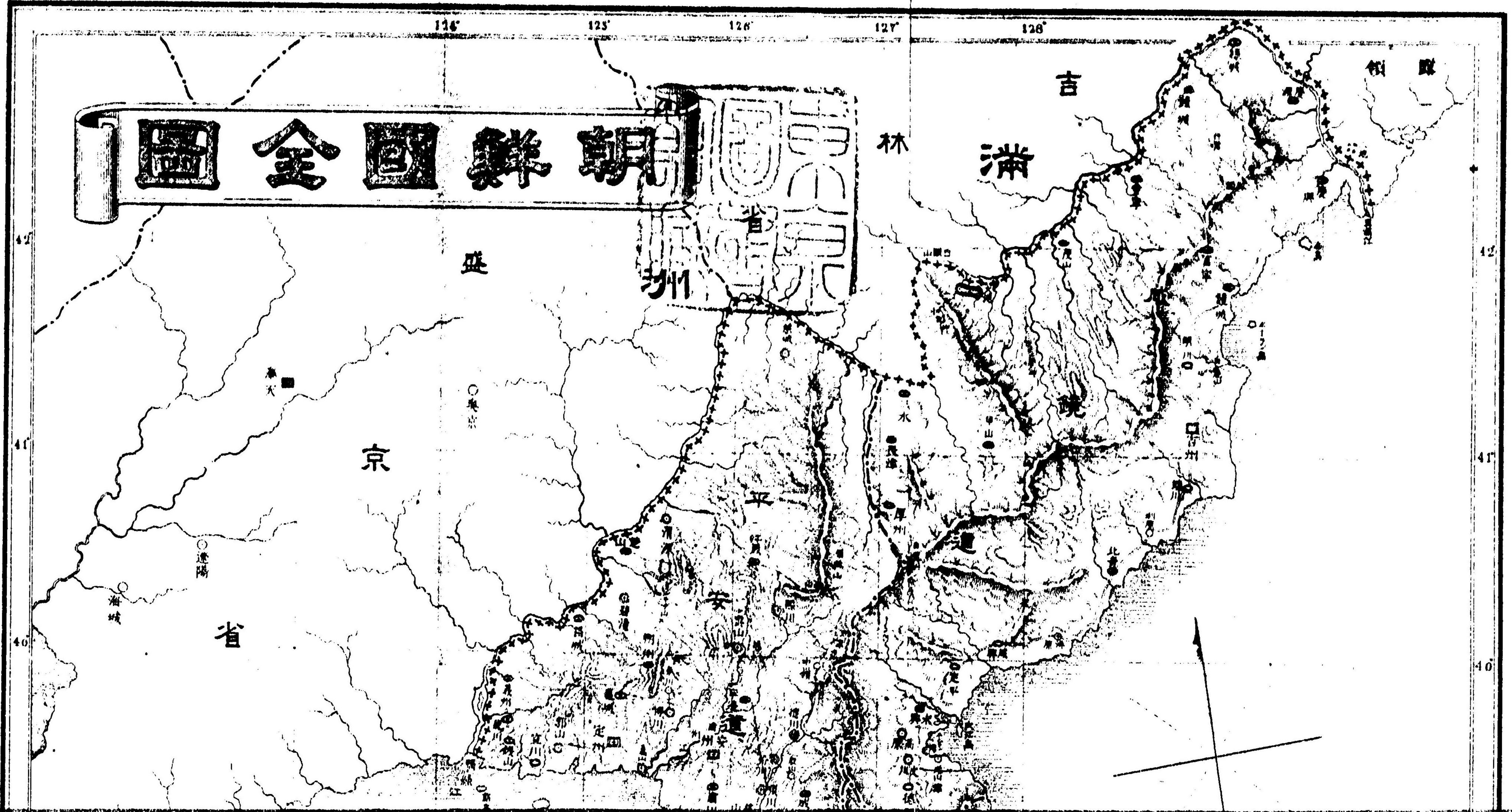


東國朝辭全國圖



124

125

126

127

128

42

42

41

41

40

40

吉

朝鮮

林

滿

英

洲

京省

京

省

平

江

界

海

遼

英

水

北

定

州

州

州

州

州

州

州

州

州

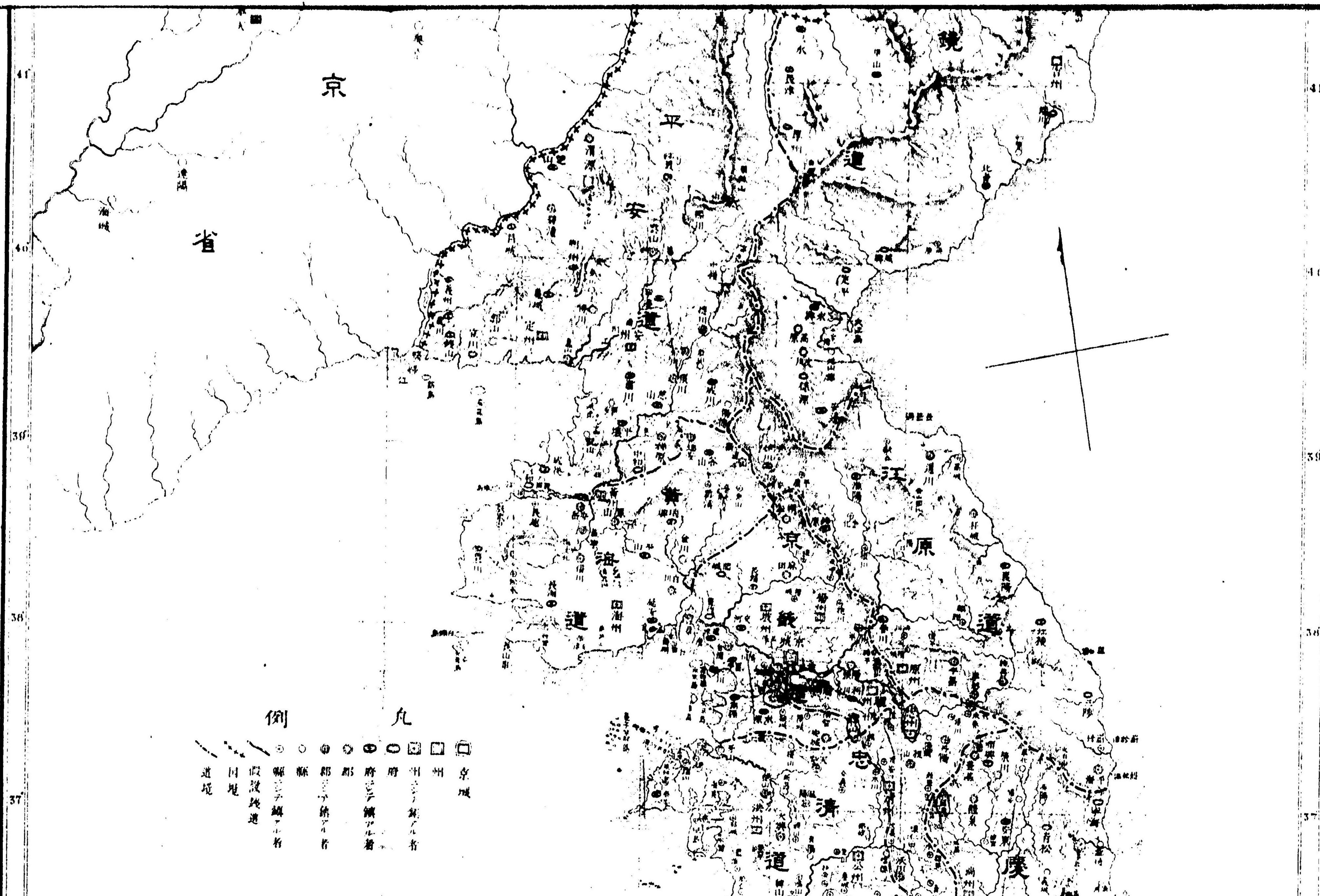
州

州

州

州

40



京

省

平

晋

原

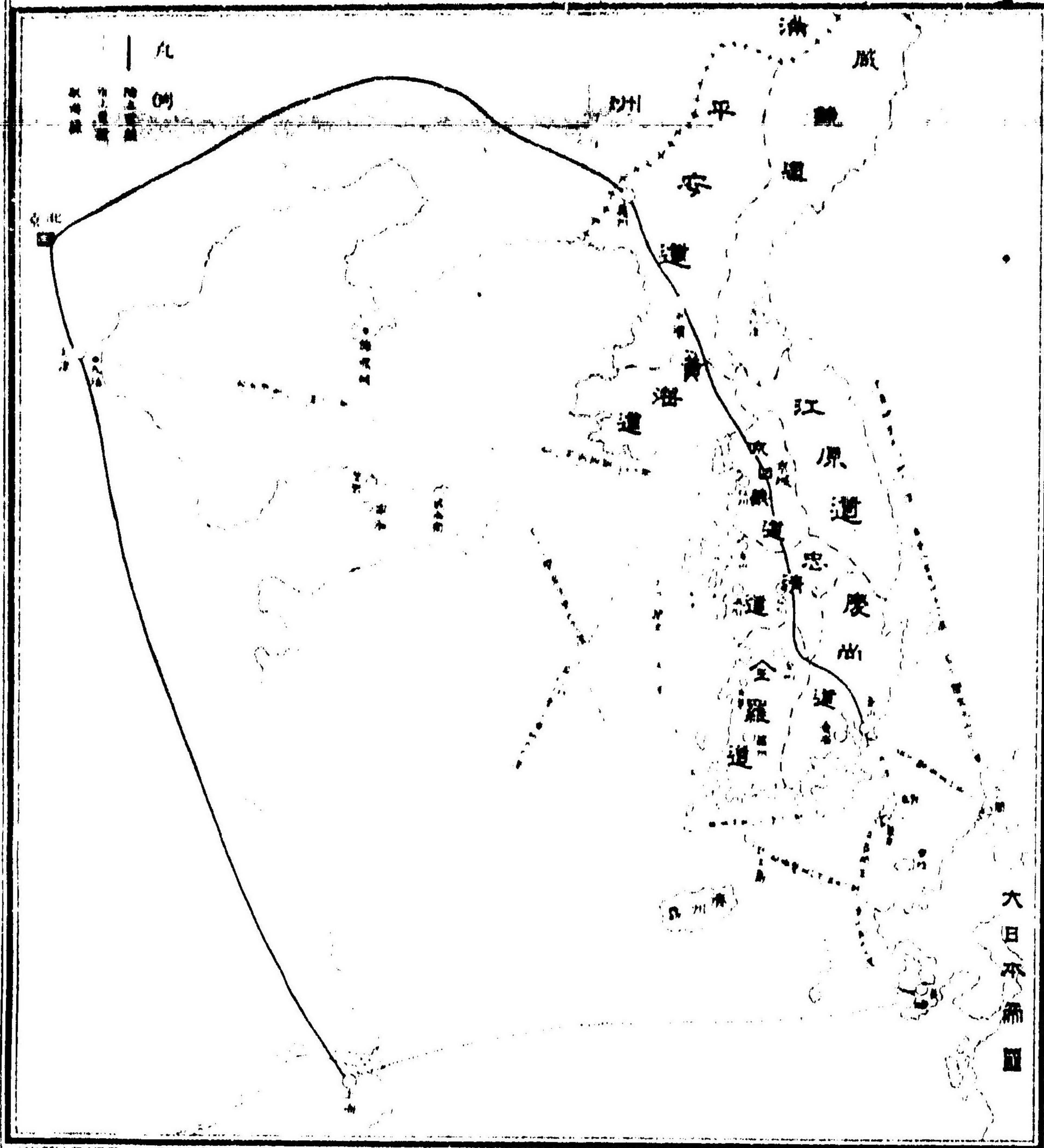
京

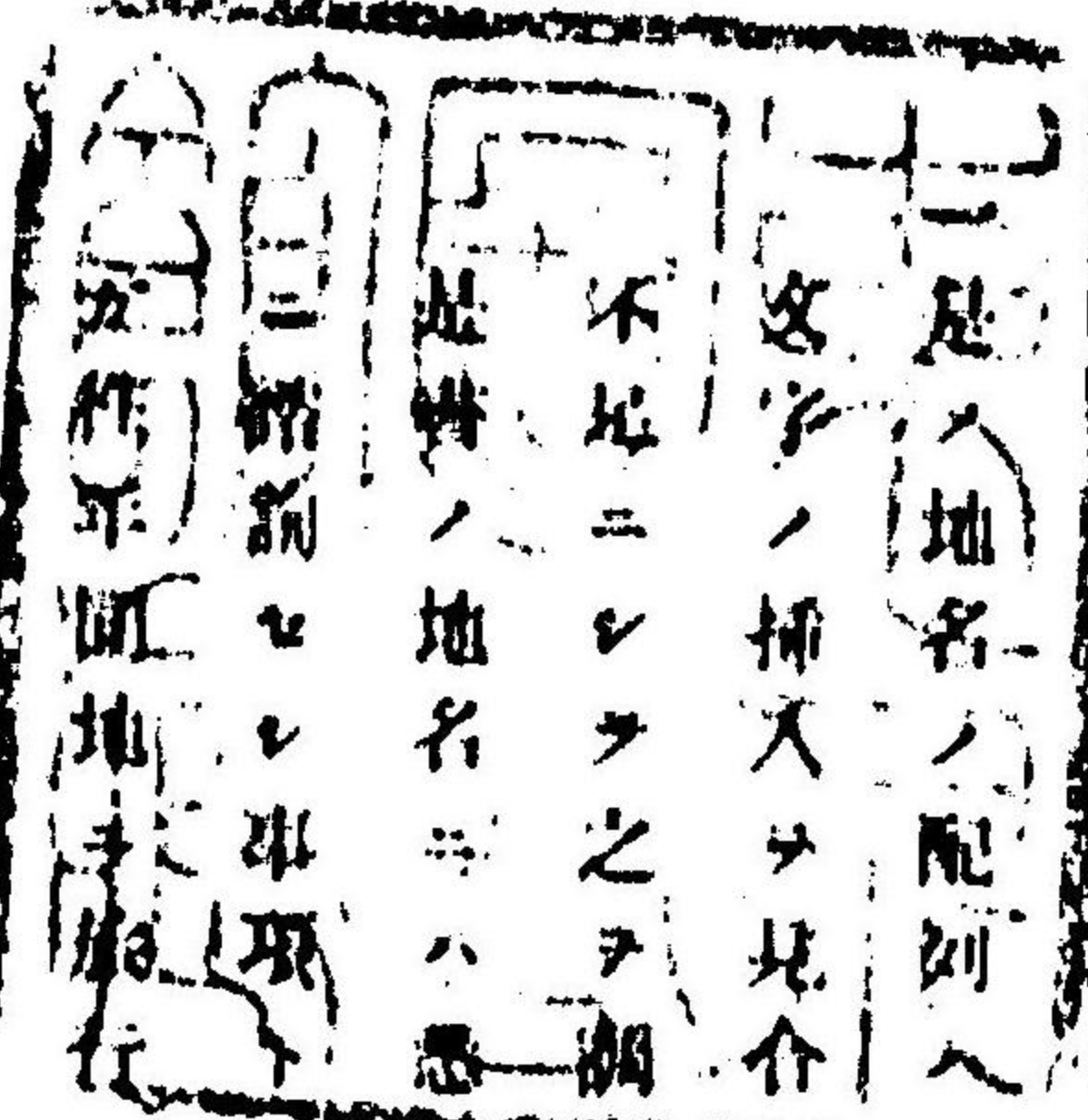
道

例 凡

- 京城
- 州
- 府
- 郡
- 縣
- 縣以下鎮
- 假設路邊
- 國境
- 道境

東京市麻布區水村町一百十七番地 學農社雜誌局





生ズルコト羅馬字ノ歐語ニ於クルガ如シ。是故ニ我ガ假名ヲ以テ其發
 朝鮮文字ハ其數凡テ廿五字其音ヲ發スルヤ母子相合シテ種々ノ變化
 字ノ順序ニ基因ス。故ニ卷首ニ地名索引ヲ掲ケ其搜索ニ便ニス。

是ノ地名ノ配列ハ地理字典ノ順序ヲ其儘存シタル者ニテ是レ朝鮮文
 文字ノ挿入ヲ見合ヒ他日再版ノ日ニ完成スルコトニ改メタリ。

不足ニシテ之ヲ調整シ難キ事情アルニ由リ初版ハ速成ヲ主トシテ同
 是種ノ地名ニハ悉ク朝鮮文字ヲ挿入スベキ豫定ナリシガ現今同活字

二階前セレ事項トシテ録ト爲シ。採擷取捨シテ編成セル近著ナリ。
 是種ノ地名ニハ悉ク朝鮮文字ヲ挿入スベキ豫定ナリシガ現今同活字

事情等ニ然速スルノ後相諮リテ編纂セル朝鮮地理字典ヲ經シト爲余
 一是書ハ佛國宣教師ノ數人ガ十數年間朝鮮國內地ニ寄寓シ同國ノ言語

凡例

朝鮮地名案内



地名索引

| | | | | | | | | | | | | | | | | | | | |
|------|-------|-------|-------|-------|-------|-------|-------|-------|-------|-------|-------|-------|-------|-------|-------|-------|-------|----|--|
| A. | 阿. 安. | 鴨. 牙. | 真. 楊. | 魚. 梁. | 延. 蔭. | 益. 英. | 伊. 永. | 完. 榮. | 元. 宜. | 熊. 銀. | 幽. 股. | 河. 恩. | 漢. 任. | 海. 任. | 興. 任. | 和. 任. | 厚. 任. | R | |
| | | | | | | | | | | | | | | | | | | 1 | |
| | | | | | | | | | | | | | | | | | | 2 | |
| Ya. | 真. | 楊. | 梁. | 蔭. | 英. | 永. | 榮. | 宜. | 銀. | 股. | 恩. | 任. | 任. | 任. | 任. | 任. | 任. | 2 | |
| E. | 魚. | 蔭. | 英. | 永. | 榮. | 宜. | 銀. | 股. | 恩. | 任. | 任. | 任. | 任. | 任. | 任. | 任. | 任. | 3 | |
| Ye. | 延. | 榮. | 宜. | 銀. | 股. | 恩. | 任. | 任. | 任. | 任. | 任. | 任. | 任. | 任. | 任. | 任. | 任. | 3 | |
| | 益. | 英. | 永. | 榮. | 宜. | 銀. | 股. | 恩. | 任. | 任. | 任. | 任. | 任. | 任. | 任. | 任. | 任. | 4 | |
| Eu. | 義. | 宜. | 銀. | 股. | 恩. | 任. | 任. | 任. | 任. | 任. | 任. | 任. | 任. | 任. | 任. | 任. | 任. | 4 | |
| | 陰. | 銀. | 股. | 恩. | 任. | 任. | 任. | 任. | 任. | 任. | 任. | 任. | 任. | 任. | 任. | 任. | 任. | 5 | |
| I. | 益. | 任. | 任. | 任. | 任. | 任. | 任. | 任. | 任. | 任. | 任. | 任. | 任. | 任. | 任. | 任. | 任. | 5 | |
| | 伊. | 任. | 任. | 任. | 任. | 任. | 任. | 任. | 任. | 任. | 任. | 任. | 任. | 任. | 任. | 任. | 任. | 6 | |
| O. | 完. | 外. | 玉. | 沃. | 溫. | 穩. | 婁. | 五. | 元. | 原. | 月. | 潤. | 妥. | 元. | 原. | 月. | 潤. | 6 | |
| Yo. | .. | .. | .. | .. | .. | .. | .. | .. | .. | .. | .. | .. | .. | .. | .. | .. | .. | 7 | |
| Ou. | 元. | 原. | 月. | 潤. | 妥. | 元. | 原. | 月. | 潤. | 妥. | 元. | 原. | 月. | 潤. | 妥. | 元. | 原. | 7 | |
| | 熊. | 游. | 于. | 右. | 牛. | 幽. | 榆. | 幽. | 榆. | 幽. | 榆. | 幽. | 榆. | 幽. | 榆. | 幽. | 榆. | 8 | |
| You. | 幽. | 榆. | 幽. | 榆. | 幽. | 榆. | 幽. | 榆. | 幽. | 榆. | 幽. | 榆. | 幽. | 榆. | 幽. | 榆. | 幽. | 8 | |
| H. | 河. | 咸. | 河. | 咸. | 河. | 咸. | 河. | 咸. | 河. | 咸. | 河. | 咸. | 河. | 咸. | 河. | 咸. | 河. | 8 | |
| | 漢. | 韓. | 陝. | 河. | 許. | 玄. | 翁. | 熙. | 黑. | 海. | 行. | 幸. | 黃. | 懷. | 橫. | 會. | 洪. | 9 | |
| | 興. | 華. | 黃. | 懷. | 橫. | 會. | 洪. | 鴻. | 海. | 行. | 幸. | 黃. | 懷. | 橫. | 會. | 洪. | 鴻. | 10 | |
| | 和. | 淮. | 懷. | 橫. | 會. | 洪. | 鴻. | 海. | 行. | 幸. | 黃. | 懷. | 橫. | 會. | 洪. | 鴻. | 海. | 11 | |
| | 厚. | .. | .. | .. | .. | .. | .. | .. | .. | .. | .. | .. | .. | .. | .. | .. | .. | 12 | |
| | | | | | | | | | | | | | | | | | | 13 | |

明治廿七年七月廿四日

著 者 識

同國ノ地名ヲ詮議スルノ便ニ供セシムルガ爲メ編入セリ。

一 卷末ニ添付セル朝鮮全國ハ最近ノ調査ニ係ル細圖ヲ修補セル者ナリ。

ニ至ルマデ之ヲ細別シテ附トナス。而ハ是レ我國ノ區ニ均シト云フ。

ヲナシ之ヲ官ト云フ。其數全國ヲ合シテ三百卅二。而シテ各州以下各縣

朝鮮ハ八道ニ別テ各道ノ中ニ地積ノ廣狹人口ノ多少ニ依リ州府郡縣

サバ散ラ大基ナカルベシ。

其一里ハ我が三丁四拾間ニ當ル。即チ朝鮮ノ十里ヲ以テ我一里ト見做

本書所載ノ里程ハ皆朝鮮ノ制ニ據レリ。之ヲ我國ノ里數ニ換算スレバ。

存シ。其發音ヲ原音ニ近カラシメタリ。

昔テ譯寫スルハ到底爲シ能ハザルコトナレバ。暫ク地理字典ノ羅馬字ヲ

II

| | | |
|-----|---------------------------------------|----|
| K. | 加. 開. 杆. 江. | 13 |
| | 康. 甲. 嘉. 開. 价. | 14 |
| | 劍. 幹. 乾. 王. 居. 鷄. 慶. 京. 鏡. | 15 |
| | 結. 麒. 棋. 機. 錦. 金. | 16 |
| | 吉. 郭. 光. 廣. | 17 |
| | 果. 高. 槐. 古. 谷. 昆. 公. | 18 |
| | 固. 高. 交. 喬. | 19 |
| | 龜. 九. 駒. 軍. 求. | 20 |
| M. | 摩. 麻. 萬. 馬. 孟. 沔. 明. 滅. 密. 木. | 21 |
| | 務. 無. 文. 聞. 茂. | 22 |
| N. | 樂. 洛. | 22 |
| | 南. 藍. 狼. 羅. 內. 延. 連. | 23 |
| | 遠. 漣. 驪. 絞. 熊. 利. 益. 麟. | 24 |
| | 路. 魯. 栗. | 25 |
| F. | 檀. 博. 盤. 芳. | 25 |
| | 白. 法. 碧. 邊. 兵. | 26 |
| | 比. 庇. 報. 寶. 奉. 鳳. 保. 扶. | 27 |
| | 北. 分. 富. 釜. | 28 |
| Hp. | 八. 坡. 平. | 28 |
| | 抱. 豐. | 29 |
| R. | 梁. 體. 醴. 靈. 英. 寧. | 30 |
| | 礪. 臨. 林. 龍. | 31 |
| S. | 朔. 三. 山. | 32 |
| | 群. 上. 尙. 泗. 京. 瑞. 石. 善. 宣. | 33 |
| | 成. 城. 星. 西. 舒. 瑞. 始. | 34 |
| | 植. 新. 身. 信. 松. 所. 昭. | 35 |

III

| | | |
|------|---------------------------------------|----|
| | 松. 小. 遂. 水. 蕭. 順. | 36 |
| | 淳. 秀. | 37 |
| T. | 大. | 37 |
| | 多. 淵. 丹. 端. 唐. 德. | 38 |
| | 定. 登. 東. | 39 |
| | 同. 洞. 道. 朝. 頭. | 40 |
| Ht. | 泰. | 40 |
| | 太. 天. 鉄. 統. 通. 兔. | 41 |
| Tj. | 長. | 42 |
| | 自. 慈. 載. 濟. 堤. 赤. 積. 全. | 43 |
| | 全. 旌. 非. 定. 絕. 凱. 智. 稷. 鎮. 振. | 44 |
| | 鎮. 眞. 珍. 晉. 砥. 智. 知. 左. | 45 |
| | 左. 宗. 鍾. 烏. 竹. 奏. 中. 日. | 46 |
| Tch. | 昌. 車. 清. 青. | 47 |
| | 清. 青. 漆. 七. 草. | 48 |
| | 楚. 椒. 春. 忠. 秋. | 49 |



- Ai 安 平安道 北緯 40° 40' 東經 128° 42'
- A-o-ti 阿齊池 安州府 北緯 42° 11' 東經 130° 19'
- Ak-kyen-san 安邊山 慶尚道 北緯 35° 22' 東經 127° 47'
- Am-htai 安島 全羅道 西附 北緯 35° 17' 東經 125° 49'
- An-ak 安岳郡 京城 西 五百卅五里 十八面 黃海道 營將アリ 郡守アリ 北緯 38° 17' 東經 128° 23'
- An-cui 安義縣 京城 西 七百六十里 十二面 慶尙道 縣監アリ 北緯 35° 18' 東經 127° 34'
- An-cui 安 平安道
- An-ouen 安原 安州府 咸鏡道 北緯 42° 16' 東經 130° 30'
- An-hyep 安峽縣 京城 西 二百四十里 三面 江原道 縣監アリ 北緯 38° 15' 東經 128° 57'
- An-heung 安興 忠清道 北緯 36° 47' 東經 126° 7'
- An-keui 安奇 慶尙道 北緯 36° 43' 東經 128° 35'
- An-min-to 安民島 忠清道 北緯 36° 33' 東經 126° 17'
- An-pyon 安邊府 京城 西 五百十里 廿五面 咸鏡道 府使アリ 北緯 38° 54' 東經 127° 37'
- An-san 安山郡 京城 西 六十二里 六面 京畿道 郡守アリ 北緯 37° 23' 東經 126° 46'
- An-syong 安城郡 京城 西 百七十里 十九面 京畿道 郡守アリ 北緯 37° 2' 東經 127° 8'

- An-sin-tjyeng 瀋 洛東江ノ河口 慶尙道
- An-tong 安東府 京城 = 五百五十里 廿四面 慶尙道 大府使
營將アリ 北緯 36° 41' 東經 128° 30'
- An-tjyon 安州府 京城 = 七百卅六里 十二面 平安道 牧使兵使
アリ 北緯 39° 17' 東經 125° 30'
- Ap-nok-kaug 鴨綠江 河 平安道ノ西北隅源ヲ白頭山ニ發シ其西
及西南ニ流レ黃海ニ注ケテ盛京省ノ界ヲナス
- A-ra 島 全羅道 北緯 34° 17' 東經 126° 47'
- A-san 牙山縣 京城 = 二百廿三里 十一面 忠清道 縣監アリ 北
緯 36° 57' 東經 126° 40'
- A-san 阿山 物 咸鏡道 北緯 42° 7' 東經 130° 33'
- Yang-yang 襄陽府 京城 = 五百三十里 十二面 江原道 府使アリ
北緯 37° 48' 東經 128° 52'
- Yang-yeng-ma-tong 營 咸鏡道 北緯 41° 59' 東經 129° 30'
- Yang-keun 楊根郡 京城 = 百廿里 九面 京畿道 北緯 37° 24'
東經 127° 28'
- Yang-kou 楊口縣 京城 = 三百十里 八面 江原道 縣監アリ 北
緯 37° 57' 東經 128° 2'
- Yang-san 梁山 Ryang-san ナル
- Yang-syeng 陽城縣 京城 = 百十里 十四面 京畿道 縣監アリ
北緯 37° 8' 東經 126° 59'
- Yang-tek 陽德縣 京城 = 八百九十六里 九面 平安道 縣監アリ
北緯 38° 52' 東經 126° 46'
- Yang-to 島 咸鏡道 北緯 40° 53' 東經 129° 53'
- Yang-tji 陽智縣 京城 = 百廿里 十面 京畿道 縣監アリ 北緯
37° 9' 東經 127° 11'

- Yang-tjyon 楊州 京城 = 六十里 卅三面 京畿道 牧使アリ 營
將ヲ兼ス 北緯 37° 44' 東經 126° 57'
- Yang-tohyen 陽川縣 京城 = 四十里 四面 京畿道 縣令アリ
北緯 37° 32' 東經 126° 43'
- E-you-kan 魚游洞 營 咸鏡道 北緯 41° 33' 東經 129° 47'
- E-myen 咸鏡道 北緯 40° 50' 東經 127° 56'
- En-yang 滄陽縣 咸鏡道ヲ統ラセリ 京城 = 八百卅里 六面 慶尙道
縣監アリ 北緯 35° 16' 東經 128° 57'
- En-tjin-san 隱真山 黃海道 北緯 38° 30' 東經 126° 10'
- E-tohyen 魚川 平安道 北緯 39° 33' 東經 126° 0'
- E-tchyeng 島 忠清道 北緯 36° 7' 東經 126° 16'
- Yen-an 延安府 咸鏡道ヲ統ラセリ 京城 = 二百五十五里 廿二面 黃
海道 府使アリ 府ニ近ク湖水アリ 北緯 37° 54' 東經 126° 7'
- Yen-il 延日縣 咸鏡道ヲ統ラセリ 京城 = 七百八十里 八面 慶尙道
縣監アリ 北緯 35° 57' 東經 129° 17'
- Yen-ki 燕岐縣 京城 = 二百九十一里 七面 忠清道 縣監アリ
北緯 36° 31' 東經 127° 17'
- Yen-hpoung 延豐縣 京城 = 三百廿里 四面 忠清道 縣監アリ
北緯 36° 42' 東經 127° 57'
- Yen-tji-pong 山 咸鏡道 北緯 41° 38' 東經 128° 45'
- Yeng-yang 英陽縣 京城 = 六百五十里 八面 慶尙道 縣監アリ
北緯 36° 53' 東經 129° 10'
- Yeng-you 永柔縣 京城 = 六百卅里 十四面 平安道 縣令アリ
北緯 39° 5' 東經 125° 32'
- Yeng-heung 永興府 京城 = 六百八十五里 十二面 咸鏡道 大
府使アリ 營將ヲ兼ス 北緯 39° 29' 東經 127° 30'

- Yeng-hoa 東鐵道 北緯 35° 18' 東經 127° 0'
- Yong-kang 河 咸鏡道 北緯 41° 20' 東經 129° 59'
- Yeng-hpyeng 永平郡 京城 = 西四十五里 七面 京鐵道 郡守
ア 北緯 37° 50' 東經 127° 18'
- Yeng-hpoung 永豐 江原道 北緯 38° 35' 東經 127° 0'
- Yeng-tal 物 咸鏡道 北緯 41° 37' 東經 129° 58'
- Yeng-tek 盈德縣 京城 = 八百里 五面 慶尙道 縣令ア 北
緯 36° 36' 東經 120° 23'
- Yeng-teung 港 巨濟島ノ西 慶尙道 北緯 34° 33' 東經 126° 18'
- Yeng-tong 永同縣 京城 = 四百六十里 七面 忠清道 縣監ア
北緯 36° 4' 東經 127° 42'
- Yeng-tjong 永宗 港 京鐵道 北緯 37° 32' 東經 126° 30'
- Yeng-tohyen 永川郡 京城 = 六百九十里 廿面 慶尙道 郡守ア
北緯 35° 40' 東經 128° 59'
- Yong-tchyen 榮川郡 京城 = 四百七十里 十三面 慶尙道 郡守
ア 北緯 36° 47' 東經 128° 33'
- Yong-tchoun 永春縣 京城 = 三百九十里 六面 忠清道 縣監ア
北緯 36° 50' 東經 126° 28'
- Eui-heung 義興縣 京城 = 六百廿里 十一面 慶尙道 縣監ア
北緯 36° 10' 東經 128° 47'
- Eui-ryeng 宜寧縣 京城 = 七百九十五里 十九面 慶尙道 縣監
ア 北緯 35° 3' 東經 126° 0'
- Eui-syeng 義城縣 京城 = 六百里 十九面 慶尙道 縣令ア
北緯 36° 18' 東經 126° 52'
- Eui-tjyou 義州府 京城 = 千〇九十六里 廿一面 平安道 北京 =
至ノ沿路 府尹ア 北緯 39° 45' 東經 124° 38'

- Eum-syeng 陰城縣 京城 = 二百四十五里 四面 忠清道 縣監
ア 北緯 36° 52' 東經 127° 38'
- Eum-tjyouk 陰竹縣 京城 = 四百八十里 七面 京鐵道 縣監ア
北緯 37° 7' 東經 127° 25'
- Eun-kyei 銀溪 江原道 北緯 38° 20' 東經 127° 40'
- Eun-ryoul 殷栗縣 京城 = 五百八十里 四面 黃海道 縣監ア
北緯 36° 20' 東經 125° 7'
- Eun-san 殷山縣 京城 = 六百八十六里 十二面 平安道 縣監ア
北緯 38° 8' 東經 126° 4'
- Eun-san-tong 咸鏡道 北緯 40° 50' 東經 128° 10'
- Eun-tjin 恩津縣 京城 = 四百六里 十四面 忠清道 縣監ア
北緯 36° 10' 東經 127° 12'
- Ik-san 益山郡 京城 = 四百五十里 十面 全羅道 郡守ア 北
緯 35° 56' 東經 127° 4'
- Im-sil 任實縣 京城 = 五百七十六里 十八面 全羅道 縣監ア
北緯 35° 29' 東經 127° 1'
- Im-tjā-to 荏子島 全羅道ノ西南 北緯 35° 9' 東經 125° 49'
- Im-tjin-tchyoung-mou-hong-hpa-oai-tchye 壬辰忠武公被
倭處 慶尙道 北緯 34° 16' 東經 127° 38'
- In-tong 仁同府 京城 = 六百里 九面 慶尙道 府使ア 北緯
36° 7' 東經 126° 24'
- In-tohā-oi 物 咸鏡道 北緯 41° 17' 東經 126° 13'
- In-tohyen 仁川府 京城 = 八十里 十面 京鐵道 府使ア 北
緯 37° 20' 東經 126° 43'
- Il-onel-san 日月山 慶尙道 英陽
- I-to 港 全羅道 北緯 34° 17' 東經 127° 2'

- I-tohyon 伊川府 京城 = 二百八十里 十面 江原道 府使ア
北緯 38° 23' 東經 127° 1'
- Oan-to 完島 全羅道ノ南 北緯 34° 18' 東經 126° 42'
- Oang-hai 漕 平安道 北緯 39° 20' 東經 125° 10'
- Oi-yen-to 外烟島 忠清道 北緯 36° 8' 東經 126° 30'
- Oi-tjenl-koi 漕 平安道 北緯 41° 13' 東經 126° 16'
- Ok 島 全羅島ノ南 北緯 34° 21' 東經 126° 12'
- O-kang 漕 平安道 北緯 40° 1' 東經 124° 54'
- Ok-koa 玉果縣 京城 = 六百六十六里 六面 全羅道 縣監ア
北緯 34° 51' 東經 126° 52'
- Ok-kou 沃溝縣 京城 = 五百六十里 八面 全羅道 縣監ア 北
緯 35° 54' 東經 126° 45'
- Ok-hpo 玉浦港 巨濟島 = ア 慶尙道 北緯 34° 33' 東經 128° 21'
- Ok-tohyen 沃川郡 京城 = 四百十里 十一面 忠清道 郡守ア
北緯 36° 17' 東經 127° 41'
- O-man-ryong 咸鏡道 北緯 40° 35' 東經 127° 0'
- On-yang 溫陽郡 京城 = 二百三十三里 八面 忠清道 郡守ア
北緯 36° 47' 東經 126° 59'
- O-no-am 翁 平安道 北緯 41° 4' 東經 125° 55'
- On-syeng 穩城府 城壁ヲ繞ラセ 京城 = 二千百二里 十二面
咸鏡道 府使ア 北緯 42° 27' 東經 130° 5'
- Ong-tjin 穩津府 城壁ヲ繞ラセ 京城 = 四百八十五里 五面
黃海道 府使ア 同シク水使ヌ 北緯 37° 53' 東經 125° 18'
- O-pong-san 五臺山 咸鏡道 北緯 39° 50' 東經 127° 15'
- O-hpo-ryeng 江原道 北緯 37° 45' 東經 125° 40'
- O-sin-san 山 江原道 北緯 38° 5' 東經 128° 30'

- O-sip-tohyen 江原道
- O-tai-san 五臺山 江原道 北緯 37° 27' 東經 128° 30'
- O-tja-syeng-nam-kyei 咸鏡道
- O-tchon 咸鏡道 北緯 41° 24' 東經 129° 40'
- Yok-tji 島 慶尙道ノ南 北緯 34° 17' 東經 127° 37'
- Ouen-san 元山漕 廣大ヲ 咸鏡道 北緯 39° 13' 東經 127° 31'
- Ouen-san 島 忠清道 北緯 36° 21' 東經 126° 20'
- Ouen-tjyou 原州 城壁ヲ繞ラセ 京城 = 二百四十里 廿面 江
原道ノ首府 監同ア 水使兵使ヲ兼ヌ 判官牧使ヲ兼ヌ 中軍ア
北緯 37° 13' 東經 127° 57'
- Ouel-rim-kang 河 平安道 北緯 30° 41' 東經 126° 10'
- Ouel-tang-kang 月堂江 河 黃海道
- Ouel-tohyoul-san 山 全羅道 北緯 34° 40' 東經 126° 28'
- Oui-onen 渭原郡 城壁ヲ繞ラセ 京城 = 千二百卅六里 六面
平安道 北緯 41° 2' 東經 125° 56' 郡守ア
- Oui-kok 翁 平安道 北緯 40° 4' 東經 125° 45'
- Oui-ra 黃海道 北緯 38° 23' 東經 126° 12'
- Oui-to 島 全羅道ノ西南 北緯 35° 30' 東經 126° 22'
- Ou-hang-ryeng 平安道 北緯 41° 5' 東經 126° 35'
- Ou-hyen 翁 平安道 北緯 40° 7' 東經 125° 59'
- Oun-mou-san 雲霧山 慶尙道
- Oun-pong 雲峯縣 京城 = 六百八十八里 八面 全羅道 縣監ア
同シク警將ヌ 北緯 35° 11' 東經 127° 13'
- Oun-san 雲山郡 京城 = 八百五十六里 六面 平安道 郡守ア
北緯 39° 46' 東經 125° 49'
- Oun-ton-ri 平安道 北緯 40° 6' 東經 125° 21'

- Oun-tohong 蔚 咸鏡道 北緯 41° 9' 東經 128° 23'
- Oung-tohyen 又 Neung-tjyon 熊川縣 城壁ヲ視テモ 京城
ニ 八百七十里 五面 慶尙道 縣置アリ 北緯 34° 44' 東經 128°
24'
- Oul-noung-to 蔚陵島 朝鮮ノ東海岸ニアリ
- Oul-sau 蔚山府 京城ニ 八百五十里 十一面 慶尙道 府置アリ
北緯 35° 16' 東經 129° 8'
- Oul-tjin 蔚津縣 京城ニ 八百廿里 八面 江原道 縣令アリ 北緯
37° 3' 東經 129° 24'
- Ou-san 于山島 朝鮮ノ東方 蔚陵島ノ近傍
- Ou-syou-yang 右水營 軍營機關アリ 全羅道 北緯 34° 39'
東經 126° 7'
- On-to 牛島 濟州ノ東 北緯 33° 23' 東經 128° 50'
- You-ouen 蔚 咸鏡道 北緯 41° 37' 東經 129° 52'
- You-ouen 蔚 平安道 北緯 40° 9' 東經 125° 33'
- You-kok 幽谷 慶尙道 北緯 36° 43' 東經 128° 10'
- You-ryeng 咸鏡道 北緯 41° 28' 東經 129° 6'
- You-syeng 楸城 咸鏡道
- Ha-yang 河陽縣 京城ニ 七百五十里 六面 慶尙道 縣置アリ 北緯
35° 47' 東經 128° 40'
- Ham-an 咸安郡 城壁ヲ視テモ 京城ニ 八百十里 十八面 慶尙
道 郡守アリ 北緯 34° 54' 東經 128° 13'
- Ham-yang Ha-yang ヲ見ニ
- Ham-yang 咸陽郡 城壁ヲ視テモ 京城ニ 七百四十六里 十八
面 慶尙道 郡守アリ 北緯 35° 0' 東經 127° 27'
- Ham-yel 咸悅縣 京城ニ 四百五十里 九面 全羅道 縣置アリ

- 北緯 35° 50' 東經 126° 59'
- Ham-heung 咸興府 城壁ヲ視テモ 京城ニ 八百廿里 廿四
面 咸鏡道 監司アリ 兵使水使ヲ兼メ 又府尹アリ 判官管轄アリ
北緯 40° 10' 東經 128° 7'
- Ham-hoan-kang 河 江原道
- Ham-kyeng-to 咸鏡道 朝鮮東北ノ道ナリ 名ヲ咸興鏡城ニ取レ
全道ヲ廿四官ニ分テ
- Ham-hpyeng 咸平縣 京城ニ 七百四十里 十二面 全羅道 縣
置アリ 北緯 35° 18' 東經 128° 18'
- Ham-tjyong 咸從府 京城ニ 六百廿六里 十二面 平安道 府使
アリ 同シク管轄メ 北緯 38° 40' 東經 125° 17'
- Ham-tohung 咸昌縣 京城ニ 四百五十里 六面 慶尙道 縣置
アリ 北緯 36° 40' 東經 128° 7'
- Han-yang 漢陽 漢江河畔ニアリ 城壁ヲ視ラス 北緯 37° 32' 東經
126° 50'
- Han-kang 漢江河 京城ヲ流シ 京畿道
- Han-ra-san 漢羅山 唐島(漢州)中ノ大山 死火山ニシテ三箇ノ火口大
池ヲナス 北緯 33° 25' 東經 126° 37'
- Han-san 韓山郡 城壁ヲ視テモ 京城ニ 四百四十一里 九面 忠清
道 郡守アリ 北緯 36° 8' 東經 126° 45'
- Han-san 島 慶尙道ノ南 北緯 34° 24' 東經 128° 0'
- Hap-tohyen 陝川郡 京城ニ 九百十里 廿面 慶尙道 郡守
アリ 北緯 35° 32' 東經 127° 56'
- Ha-san-ryeng 平安道 北緯 41° 34' 東經 127° 15'
- Ha-tong 河東府 京城ニ 八百廿六里 十二面 慶尙道 府使アリ
北緯 34° 38' 東經 127° 35'

- Hai-an 海安 江原道 北緯 38° 0' 東經 126° 0'
 Hai-koum-kang 江原道
 Hai-mi 梅美縣 城壁ヲ設ケル 京城ニ 〓 三百五十八里 六面 忠
 清道 縣監ア 北緯 36° 50' 東經 126° 29'
 Hai-nam 海南縣 城壁ヲ設ケル 京城ニ 〓 八百九十里 十二面
 全羅道 縣監ア 北緯 31° 27' 東經 126° 31'
 Haing-yeng (syon-yeng) 行營 黃海道 北緯 37° 58' 東經 125°
 11'
 Haing-yeng 行營 兵營 咸鏡道 北緯 42° 3' 東經 130° 7'
 Haing-san 枯東江中ノ島 慶尙道 北緯 34° 48' 東經 128° 31'
 Haing-tjyou 幸洲 京畿道 北緯 37° 36' 東經 126° 45'
 Hai-tjyou 海州 城壁ヲ設ケル 京城ニ 〓 三百七十五里 十五面
 黃海道ノ首府 監用ア 同兵使水使ヲ兼ス 判官ア 牧使ヲ兼ス
 中軍ア 北緯 37° 52' 東經 125° 45'
 Hen 翰 平安道 北緯 40° 53' 東經 125° 47'
 Ho-sa 許沙嶽 黃海道 北緯 38° 19' 東經 125° 0'
 Ho-tohyen-kang 河 咸鏡道 北緯 41° 17' 東經 128° 23'
 Hyei-san 龜 咸鏡道 北緯 41° 16' 東經 128° 23'
 Hyen-hpoung 玄風縣 京城ニ 〓 六百廿里 十七面 慶尙道 縣監
 ア 北緯 35° 28' 東經 128° 20'
 Hyeng-tyoi-tohyen 平安道 北緯 39° 20' 東經 125° 18'
 Hyep-kok 倉谷縣 京城ニ 〓 四百七十里 五面 江原道 縣令ア
 北緯 36° 52' 東經 126° 52'
 Houi-tohyen 溟川郡 京城ニ 〓 千〇〇一里 八面 平安道 郡守ア
 北緯 39° 47' 東經 126° 10'
 Heuk-san 黑山 島 全羅道ノ西南ニ 北緯 34° 3' 東經 125° 23'

- Heung-yang 興陽縣 城壁ヲ設ケル 京城ニ 〓 八百九十六里
 十三面 全羅道 縣監ア 北緯 34° 18' 東經 126° 58'
 Heung-ouen 江原道
 Heung-hai 興海郡 城壁ヲ設ケル 京城ニ 〓 八百里 八面 慶尙
 道 郡守ア 北緯 36° 4' 東經 129° 17'
 Heung-tek 興德縣 京城ニ 〓 六百廿六里 八面 全羅道 縣監ア
 北緯 35° 29' 東經 126° 32'
 Hoa 島 全羅道ノ西南ニ 北緯 34° 11' 東經 126° 28'
 Hoa-ak 京畿道
 Hoa-ak-san 華嶽山 江原道 北緯 37° 15' 東經 128° 5'
 Hoa-yang 京畿道
 Hoang-hai 黃海 朝鮮ノ西
 Hoang-hai-to 黃海道 西北ノ道 名ヲ黃州及海州ニ 〓 得 全道ヲ
 廿三官ニ分テ
 Hoang-kan 黃洞縣 京城ニ 〓 四百九十里 六面 忠清道 縣監ア
 北緯 36° 18' 東經 127° 51'
 Hoang-hpi 翁 咸鏡道 北緯 49° 27' 東經 130° 22'
 Hoang-san 黃山 小海 慶尙道 北緯 35° 1' 東經 128° 33'
 Hoang-san 黃山 慶尙道 北緯 36° 12' 東經 129° 0'
 Hoang-ti 慶尙道 北緯 36° 55' 東經 128° 53'
 Hoang-hto-ryeng 咸鏡道 北緯 41° 0' 東經 128° 53'
 Hoang-tjyou (pyeng-yeng) 黃州 城壁ヲ設ケル 京城ニ 〓 四
 百六十五里 十八面 黃海道 牧使兵使ア 北緯 38° 30' 東經
 125° 50'
 Hoa-ryeng-san 山 平安道 北緯 39° 10' 東經 126° 30'
 Hoa-seung 水原 (syon-ouen)ノ別名

- Hon-syoun 和順縣 京城 = 七萬五十六里 三圖 全羅道 縣監ア
北緯 34° 54' 東經 126° 41'
- Hoi-yang 淮陽府 京城ヲ去ル三百八十里 六圖 江原道 府使ア
北緯 38° 40' 東經 127° 43'
- Hoi-in 懷仁縣 京城 = 三百五十里 六圖 忠清道 縣監ア
北緯 36° 27' 東經 127° 42'
- Hoing-syeng 橫城縣 京城 = 二百廿里 八圖 江原道 縣監ア
副將ヲシ 北緯 37° 24' 東經 127° 59'
- Hoing-htyen-ryeng 橫天嶽 咸鏡道 北緯 39° 35' 東經 126° 55'
- Hoi-ryeng 會寧府 城壁ヲ視ラセ 京城 = 千九百廿五里 九圖
咸鏡道 府使ア 北緯 41° 58' 東經 126° 52'
- Hoi-ryeng-hpo 海 全羅道 北緯 34° 16' 東經 126° 37'
- Hoi-tek 懷德縣 京城 = 三百八十里 七圖 忠清道 縣監ア
北緯 36° 22' 東經 127° 34'
- Hoi-tek-ryeng 咸鏡道 北緯 41° 15' 東經 127° 13'
- Hong-oui 島 全羅道ノ西南 北緯 34° 56' 東經 125° 18'
- Hong-ouen 洪原縣 城壁ヲ視ラセ 京城 = 九百廿里 六圖 咸
鏡道 縣監ア 副將ヲシ 北緯 40° 13' 東經 128° 18'
- Hong-san 涌山縣 京城 = 四百十三里 九圖 忠清道 縣監ア
北緯 36° 18' 東經 126° 52'
- Hong-tjyou 洪州 城壁ヲ視ラセ 京城 = 二百九十三里 廿七圖
忠清道 牧使兼將ア 北緯 36° 38' 東經 126° 47'
- Hong-tohyen 洪川縣 京城 = 二百廿里 六圖 江原道 縣監ア
北緯 37° 34' 東經 127° 53'
- Ho-rin 咸鏡道 北緯 40° 53' 東經 126° 25'
- Ho-htyen-ryeng 平安道 北緯 41° 30' 東經 127° 5'

- Houn-mou 島 咸鏡道 北緯 42° 24' 東經 130° 35'
- Hou-ran-to 島 咸鏡道ノ東ニア 北緯 41° 18' 東經 129° 57'
- Hou-tjyou 又 Tjyang-tjin 厚州府 京城 = 千五十五里 五圖
咸鏡道 府使ア 北緯 41° 31' 東經 127° 30'
- Hou-tjyou-kang 厚州江 河 咸鏡道
- Hou-tohi-ryeng 咸鏡道 北緯 40° 30' 東經 128° 31'
- Hou-tohyoun 厚春 露嶺 北緯 42° 24' 東經 130° 37'
- Ka 島 平安道
- Ka-ya-san 加耶山 忠清道 北緯 36° 46' 東經 126° 41'
- Ka-ya-san 山 慶尚道
- Kai-syeng 又 Syong-to 開城府 京城道 北緯 37° 55' 東經
126° 31'
- Ka-heung 忠清道 北緯 37° 6' 東經 127° 48'
- Ka-ka 島 全羅道ノ西南 北緯 34° 53' 東經 125° 13'
- Kan-syeng 杆城郡 京城 = 五百五十五里 八圖 江原道 郡守ア
北緯 38° 4' 東經 128° 41'
- Kang 咸鏡道 北緯 40° 35' 東經 127° 30'
- Kang-ouen-to 江原道 中央東部ノ道 名ヲ江陵原州 = 得 全道
ヲ六官ニ分テ
- Kang-hon 江華島 府 城壁ヲ視ラセ 京城 = 百廿里 十七
圖 忠清道 留守 經歷ア 北緯 37° 43' 東經 126° 26'
- Kang-kyei 江界府 城壁ヲ視ラセ 京城 = 千三百四十六里 十
一圖 平安道 府使ア 北緯 40° 58' 東經 126° 26'
- Kang-kyeng-i 剛港 全羅道北力 鎭江ニア
- Kang-neung 江陵府 城壁ヲ視ラセ 京城 = 五百廿里 八圖
江原道 大府使ア 北緯 37° 31' 東經 129° 2'

- Kang-ryong 康翎縣 京城 = 四百五十五里 五面 實海邊 縣監
ア 北緯 37° 51' 東經 125° 20'
- Kang-sye 江西縣 京城 = 六百十六里 十一面 平安道 縣令ア
北緯 38° 44' 東經 125° 26'
- Kang-tong 江東縣 京城 = 六百五十六里 七面 平安道 縣監ア
北緯 38° 50' 東經 126° 7'
- Kang-tjin 康津縣 城壁ヲ視ラセ 京城 = 八百六十六里 廿一
面 全羅道 縣監ア 北緯 34° 20' 東經 126° 41'
- Kap-am 平安道 北緯 40° 10' 東經 125° 20'
- Kap-san 甲山府 京城 = 千二百七十五里 三面 咸鏡道 府使ア
同管將 北緯 40° 59' 東經 128° 23'
- Ka-hpyeng 加平郡 京城 = 百四十五里 四面 京畿道 郡守ア
北緯 37° 37' 東經 127° 27'
- Ka-ri-san 山 江原道 北緯 37° 35' 東經 128° 10'
- Kal-hpi 物 咸鏡道 北緯 41° 17' 東經 128° 1'
- Ka-san 嘉山郡 京城 = 七百九十六里 五面 平安道 郡守ア
同管將 北緯 39° 25' 東經 125° 23'
- Ka-sū 加士島 全羅道ノ南 北緯 34° 28' 東經 126° 10'
- Ka-tek 港 搭東江河口ノ一島ニア 北緯 34° 38' 東經 128° 28'
- Kai-oun-hpo 港 東萊府ノ前面 = ア 慶尙道 北緯 34° 48' 東經
128° 30'
- Kai-ryeng 開寧縣 京城 = 五百六十里 八面 慶尙道 縣監ア
北緯 36° 4' 東經 128° 10'
- Kai-tohyen 价川郡 京城 = 七百九十一里 八面 平安道 郡守ア
北緯 39° 24' 東經 125° 55'
- Ke 島 全羅道ノ南方 北緯 31° 18' 東經 126° 15'

- Ke-ma 島 全羅道ノ南方 北緯 34° 20' 東經 127° 12'
- Kem-koan-san 山 平安道 北緯 38° 58' 東經 126° 25'
- Kem-ma-san 山 慶尙道 北緯 36° 45' 東經 129° 13'
- Kem-san 翎山 平安道 北緯 39° 52' 東經 127° 3'
- Kem-tohyen 衿川 si-heung ア見
- Ken-ouen 乾原 物 咸鏡道 北緯 42° 11' 東經 130° 31'
- Ken-tohyen 咸鏡道 北緯 42° 3' 東經 129° 25'
- Ken-tohyen 物 平安道 北緯 40° 53' 東經 124° 40'
- Ke-san 咸鏡道 北緯 40° 27' 東經 128° 40'
- Ke-tjyei 巨濟島 府 城壁ヲ視ラセ 京城 = 千廿里 六面 慶尙
道 府使ア 北緯 34° 30' 東經 128° 19'
- Ke-tohyang 居昌府 京城 = 七百廿里 廿二面 慶尙道 府使ア
北緯 35° 33' 東經 127° 38'
- Kyei-ryong-san 鷄籠山 忠清道 北緯 38° 21' 東經 127° 23'
- Kyeng-ouen 慶源府 城壁ヲ視ラセ 京城 = 二千二百九里 十
二面 咸鏡道 北緯 42° 18' 東經 130° 24'
- Kyeng-heung 慶興府 城壁ヲ視ラセ 京城 = 二千三百四十二
里 七面 咸鏡道 府使ア 北緯 42° 4' 東經 130° 34'
- Kyeng-koui-to 京畿道 中央四郡 = ア 首府此 = 在 全道ヲ博
六官 = 分
- Kyeng-ki-san 山 江原道
- Kyeng-hpo 鏡浦 江原道 北緯 37° 42' 東經 129° 0'
- Kyeng-san 慶山縣 京城 = 七百十里 五面 慶尙道 縣令ア
北緯 35° 35' 東經 128° 37'
- Kyeng-syang-to 慶尙道 東南隅 = ア 名ヲ慶州尙州 = 得 全
道ヲ七十一官 = 分

Kyeng-syeng 鏡城府 城壁ヲ繞ラセリ 京城ニヨリ千五百九十五里
六面 咸鏡道 縣監アリ 南使ヲ統ス 兵使アリ 水使ヲ統ス 北緯
41° 29' 東經 129° 53'

Kyong-tjyou 慶州府 城壁ヲ繞ラセリ 京城ニヨリ七百七十里 十八
面 慶尙道 府尹衙將アリ 北緯 35° 40' 東經 120° 10'

Kyel-syeng 結城縣 京城ニヨリ三百廿三里 九面 忠清道 縣監アリ
北緯 36° 37' 東經 126° 34'

Keui-rin 獻麟 黃海道 縣防アリ 北緯 38° 4' 東經 125° 41'

Keui-rin 狍狍島 黃海道ノ西端 北緯 37° 49' 東經 125° 14'

Keui-tjyang 機張縣 京城ニヨリ九百四十里 七面 慶尙道 縣監アリ
北緯 35° 1' 東經 126° 58'

Keui-tjyek-san 山 京畿道 北緯 37° 19' 東經 127° 18'

Keum-kang 錦江 公州ヲ流ル 忠清道

Keum-kang-san 金剛山 江原道

Keun-kap-to 金甲島 滯 珍島ノ東南

Keum-kou 金溝縣 京城ニヨリ五百廿里 十二面 全羅道 縣監アリ
北緯 35° 38' 東經 126° 51'

Keum-san 錦山郡 京城ニヨリ四百八十六里 十二面 全羅道 郡守
アリ 北緯 35° 59' 東經 127° 32'

Keum-tjyeng 金井 忠清道

Keum-tohyen 金川郡 京城ニヨリ二百五里 十六面 黃海道 郡守
アリ 北緯 38° 0' 東經 126° 29'

Keum-tohyen 慶尙道

Ki-kang 河 慶尙道 北緯 35° 4' 東經 128° 11'

Kim-hái 金海府 城壁ヲ繞ラセリ 京城ニヨリ八百八十里 十八面 慶
尙道 府使アリ 同營將ヨリ 北緯 34° 48' 東經 128° 27'

Kim-hoa 金化縣 京城ニヨリ二百廿里 七面 江原道 縣監アリ 北

緯 38° 4' 東經 127° 23'

Kim-hpo 金浦郡 京城ニヨリ六十里 八面 京畿道 郡守アリ 北緯
37° 30' 東經 126° 39'

Kim-san 金山郡 京城ニヨリ五百七十里 十六面 慶尙道 郡守アリ
北緯 35° 50' 東經 128° 7'

Kim-syeng 金城縣 京城ニヨリ二百七十里 八面 江原道 縣令アリ
北緯 38° 10' 東經 127° 38'

Kim-tjyei 金堤郡 京城ニヨリ五百卅六里 廿三面 全羅道 郡守アリ
北緯 35° 43' 東經 126° 46'

Kil-syang-san 山 忠清道 北緯 36° 50' 東經 127° 23'

Kil-tjyou 吉州 城壁ヲ繞ラセリ 京城ニヨリ千三百八十五里 七面
咸鏡道 牧使アリ 北緯 40° 57' 東經 120° 23'

Kil-tjyou 山 咸鏡道

Koak-san 郭山郡 京城ニヨリ八百八十六里 七面 平安道 郡守アリ
北緯 39° 25' 東經 125° 3'

Koan-pong-san 山 黃海道

Koan-hpo 港 咸鏡道 北緯 39° 7' 東經 127° 41'

Koang-am-san 山 京畿道 北緯 37° 22' 東經 126° 54'

Koang-yang 光陽縣 城壁ヲ繞ラセリ 京城ニヨリ八百廿一里 十二
面 全羅道 縣監アリ 北緯 34° 31' 東經 127° 23'

Koang-yang 港 平安道 北緯 38° 27' 東經 125° 0'

Koang-pak-san 山 江原道 北緯 38° 33' 東經 127° 23'

Koang-hpyeng 廣平 谷 平安道 北緯 40° 43' 東經 125° 41'

Koang-tjyou 光州 城壁ヲ繞ラセリ 京城ニヨリ七百廿六里 四十面
全羅道 牧使アリ 北緯 35° 4' 東經 126° 38'

Koang-tjyou 廣州 城壁ヲ繞ラセリ 京城ニヨリ五十里 廿三面 谷

- 京畿道 留守ア 列官營將ヲ兼メ 中軍ア 北緯 37° 27' 東經 127° 5'
- Kon-tohyen 果川縣 京城ニ 卅里 十四面 京畿道 縣監ア 北緯 37° 25' 東經 126° 50'
- Ko-yang 高陽郡 京城ニ 四十里 八面 京畿道 郡守ア 北緯 37° 40' 東經 126° 50'
- Koi-san 槐山郡 京城ニ 二百八十里 十二面 忠清道 郡守ア 北緯 36° 52' 東經 127° 48'
- Ko-ouen 高原郡 京城ニ 六百四十五里 六面 咸鏡道 郡守ア 北緯 39° 20' 東經 127° 23'
- Ko-ou-tchyon 平安道 北緯 41° 40' 東經 126° 44'
- Ko-keum 島 全羅道ノ南 北緯 34° 12' 東經 126° 45'
- Ko-koun-san 古群山 全羅道ノ西南 北緯 35° 52' 東經 126° 31'
- Kok-san 谷山府 京城ニ 四百卅五里 十二面 黃海道 府使ア 同營將メ 北緯 38° 28' 東經 126° 37'
- Kok-syong 谷城縣 京城ニ 六百七十六里 八面 全羅道 縣監ア 北緯 34° 50' 東經 127° 0'
- Ko-mou-tchyang 咸鏡道 北緯 41° 38' 東經 127° 30'
- Kon-yang 昆陽郡 城壁ヲ設ケセ 京城ニ 九百六里 十面 慶尙道 郡守ア 北緯 34° 35' 東經 127° 53'
- Ko-pou 古阜郡 城壁ヲ設ケセ 京城ニ 六百里 十八面 全羅道 郡守ア 北緯 35° 34' 東經 126° 34'
- Ko-hpoung-san 營 咸鏡道 北緯 41° 47' 東經 126° 51'
- Kong-tjyou 公州 城壁ヲ設ケセ 忠清道ノ首府 京城ニ 三百廿六里 監司ア 水使兵使ヲ兼メ 營將中軍ア 北緯 36° 28' 東經 127° 15'

- Ko-ryo 古代三國ノ名稱 一統ノ後中島ノ總稱トナレ 北緯 41° 53' 東經 126° 57'
- Ko-ryon-yen 平安道 北緯 41° 53' 東經 126° 57'
- Ko-ryong 高靈縣 京城ニ 六百六十里 十四面 慶尙道 縣監ア 北緯 35° 40' 東經 128° 0'
- Ko-ryong 營 咸鏡道 北緯 42° 3' 東經 129° 56'
- Kol-moun-tchyon 港 洛東江ノ河口 慶尙道
- Ko-san 高山縣 京城ニ 四百七十里 八面 全羅道 縣監ア 北緯 35° 55' 東經 127° 18'
- Ko-san 咸鏡道 北緯 38° 50' 東經 127° 40'
- Ko-san-ri 營 平安道 北緯 41° 7' 東經 125° 58'
- Ko-sa 江原道 北緯 37° 20' 東經 128° 45'
- Ko-sa-syong 平安道 北緯 41° 17' 東經 126° 47'
- Ko-syong 又 Ke-syong 固城縣 城壁ヲ設ケセ 京城ニ 九百十里 十四面 慶尙道 縣令ア 水使統營ニア 統制使ト稱シ 南方三道ノ防衛ヲ司シ 北緯 34° 35' 東經 128° 8'
- Ko-syong 高城郡 京城ニ 五百十里 七面 江原道 郡守ア 北緯 38° 22' 東經 128° 25'
- Ko-syong-san 山 平安道 北緯 38° 59' 東經 126° 50'
- Ko-tal-san 高達山 江原道 北緯 38° 33' 東經 126° 51'
- Ko-tong 島及小村 京畿道ノ西
- Ko-tchyang 高敞縣 城壁ヲ設ケセ 京城ニ 六百四十里 八面 全羅道 縣監ア 北緯 35° 26' 東經 126° 39'
- Ko-tcho-san 山 江原道 北緯 37° 5' 東經 126° 20'
- Kyo-ha 交河郡 京城ニ 八十里 七面 京畿道 郡守ア 北緯 37° 45' 東經 126° 43'
- Kyo-tong 喬桐 島 京畿道ノ西 縣 城壁ヲ設ケセ 京城ニ 百

七十里 (陸百二十里・海五十里) 十面 水使ア 三道ノ海防ヲ
司ル 北緯 37° 43' 東經 126° 16'

- Kou-in-ryong 平安道 北緯 39° 45' 東經 125° 38'
- Koui-syong 龜城 Kou-syong 又見
- Kou-ouel-san 九月山 黃海道 北緯 38° 15' 東經 125° 15'
- Kou-hyen 駒峴 平安道
- Kouk 島 咸鏡道ノ東南 北緯 39° 13' 東經 127° 45'
- Kou-kal-hpi 島 咸鏡道 北緯 41° 17' 東經 127° 57'
- Kou-htai-san 山 咸鏡道 北緯 39° 23' 東經 127° 10'
- Kou-nyen-syong 河 麟州ノ上方 支那ニア
- Koun-oui 軍威縣 京城ニ 五百八十里 十面 慶尙道 縣監ア
北緯 36° 4' 東經 128° 39'
- Koun-noi-tong 平安道 北緯 40° 23' 東經 125° 55'
- Kou-ryei 求禮縣 城壁ヲ繞ラセリ 京城ニ 七百六十六里 七面
全羅道 縣監ア 北緯 34° 55' 東經 127° 16'
- Kou-ryeng 島 平安道 北緯 40° 11' 東經 125° 3'
- Kou-sau-lpo 港 慶尙道ノ南部ニア 北緯 34° 41' 東經 128° 13'
- Kou-syeng 又 Koui-syong 龜城府 城壁ヲ繞ラセリ 京城ニ
八百九十六里 十二面 平安道 府使ア 同營將ニ 北緯
39° 44' 東經 125° 24'
- Kou-tjyel-san 九折山 江原道 北緯 37° 37' 東經 127° 55'
- Kou-tjyel-san 山 黃海道 北緯 38° 10' 東經 125° 10'
- Ma-yang 港 忠清道 北緯 36° 17' 東經 126° 36'
- Ma-oun-ryeng 驪婁嶺 咸鏡道 北緯 40° 37' 東經 128° 40'
- Ma-hai 港 平安道 北緯 40° 57' 東經 126° 36'
- Ma-houi-ryeng 江原道 北緯 38° 35' 東經 127° 52'

- Ma-ki-ra-san 麻者驪山 江原道
- Mak-ryong 嶺 平安道 北緯 39° 57' 東經 125° 28'
- Man-kyeng 高頃縣 城壁ヲ繞ラセリ 京城ニ 五百十里 六面 全
羅道 縣令ア 北緯 35° 49' 東經 126° 41'
- Man-lpo 嶺 平安道 北緯 41° 16' 東經 126° 11'
- Mang-hai-to 島 平安道 北緯 38° 53' 東經 124° 54'
- Ma-rang 馬郎島 咸鏡道ノ東南 北緯 40° 1' 東經 128° 17'
- Ma-tyen 麻田郡 京城ニ 百廿五里 六面 京畿道 郡守ア 北
緯 39° 57' 東經 126° 52'
- Ma-to 全羅道 北緯 34° 16' 東經 126° 37'
- Ma-htyen-ryeng 礪天嶺 咸鏡道 北緯 41° 0' 東經 129° 10'
- Mai-mai 島 慶尙道ノ南 北緯 34° 23' 東經 128° 17'
- Maiing-san 孟山縣 京城ニ 八百十六里 六面 平安道 縣監ア
北緯 39° 23' 東經 126° 32'
- Myen-tohen 沔川郡 京城ニ 三百十三里 十五面 忠清道 郡守
ア 北緯 36° 53' 東經 126° 40'
- Myeng-ouel-to 明月島 港 濟州海岸
- Myeng-tohyen 明川府 城壁ヲ繞ラセリ 京城ニ 千四百五十五里
七面 咸鏡道 府使ア 北緯 41° 7' 東經 129° 35'
- Myel-ak-san 滅惡山 黃海道 北緯 38° 15' 東經 126° 5'
- Mil-yang 密陽府 城壁ヲ繞ラセリ 京城ニ 八百里 十六面 慶尙
道 府使ア 北緯 35° 5' 東經 128° 25'
- Mo-ya 島 全羅道ノ西南 北緯 34° 38' 東經 127° 22'
- Mok-tohyen 木川縣 京城ニ 二百四十三里 八面 忠清道 縣監
ア 北緯 36° 48' 東經 127° 22'
- Mo-tja-san 山 慶尙道

- Myo 島 全羅道ノ東南 北緯 34° 30' 東經 127° 34'
- Mou-an 務安縣 京城 = 七百九十六里 十三面 全羅道 縣監ア
北緯 35° 12' 東經 125° 55'
- Mou-i 無夷 咸鏡道 北緯 41° 54' 東經 130° 43'
- Moun-oui 文義縣 京城 = 三百三十里 六面 忠清道 縣令ア
北緯 36° 31' 東經 127° 36'
- Moun-hoa 文化縣 京城 = 二百廿五里 九面 黃海道 縣令ア
北緯 38° 17' 東經 125° 22'
- Moun-kyeng 開慶縣 京城 = 三百九十里 十二面 慶尙道 縣監ア
北緯 36° 47' 東經 126° 8'
- Moun-san 文山 嶺 黃海道 北緯 38° 39' 東經 126° 11'
- Moun-syeng 文城 黃海道 北緯 38° 33' 東經 126° 42'
- Moun-tchyen 文川郡 京城 = 五百九十五里 六面 咸鏡道 郡
守ア 北緯 39° 14' 東經 127° 23'
- Mou-san 茂山府 城壁ヲ繞ラセ 京城 = 千八百四十里 九面
咸鏡道 府使ア 北緯 41° 53' 東經 129° 24'
- Mou-syeng-san 山 忠清道 北緯 36° 44' 東經 127° 5'
- Mou-tjyang 茂長縣 城壁ヲ繞ラセ 京城 = 七百七十里 十六
面 全羅道 縣監ア 北緯 35° 28' 東經 126° 24'
- Mou-tjyon 茂朱府 京城 = 五百廿里 十二面 全羅道 府使ア
北緯 35° 56' 東經 127° 41'
- Nak-an 樂安郡 京城 = 七百八十六里 六面 全羅道 郡守ア
北緯 34° 35' 東經 127° 6'
- Nak-san-sā 洛山寺 江原道 北緯 37° 53' 東經 128° 44'
- Nak-tong-kang 洛東江 河 慶尙道ノ中央南北ニ流ル 釜山ニ近
キ東萊ニ於テ朝鮮海峽ニ注ク

- Nam-yang 南陽府 京城 = 六百廿里 十四面 京畿道 府使ア
同管轄ア 北緯 37° 12' 東經 126° 45'
- Nam-ouen 南原府 城壁ヲ繞ラセ 京城 = 六百廿里 十四面 全
羅道 府使ア 北緯 35° 18' 東經 126° 58'
- Nam-hāi 南海縣 城壁ヲ繞ラセ 京城 = 九百廿九里 七面 慶
尙道 縣令ア 北緯 34° 20' 東經 127° 36'
- Nam-hāi 南海 朝鮮南方ノ海
- Nam-kang 南江 河 慶尙道ノ南部ニ於テ洛東江ニ注ク
- Nam-hpyeng 南平縣 京城 = 七百七十里 四面 全羅道 縣監ア
北緯 35° 0' 東經 126° 31'
- Nam-hpo 藍浦縣 城壁ヲ繞ラセ 京城 = 三百九十三里 八面
忠清道 縣監ア 北緯 36° 23' 東經 126° 10'
- Nam-to-pho 南桃浦 港 慶尙道ノ南部 北緯 34° 23' 東經 126° 17'
- Nam-tchon 南村 港 慶尙道 北緯 34° 36' 東經 126° 12'
- Nang-rim-san 狼林山 平安道 北緯 40° 10' 東經 126° 53'
- Nang-tchyen 狼川縣 京城 = 二百廿五里 六面 江原道 縣監ア
北緯 37° 58' 東經 127° 30'
- Na-ran 羅暖 嶺 咸鏡道 北緯 41° 18' 東經 128° 10'
- Na-ro 島 全羅道ノ南 北緯 34° 13' 東經 127° 5'
- Na-tjyon 羅州 城壁ヲ繞ラセ 京城 = 七百四十里 卅八面 全
羅道 牧使管轄ア 北緯 35° 13' 東經 126° 30'
- Nāi-pho 內浦 北緯 36° = 37° 東經 126° 5' = 126° 45' 間ニ在ル
- Nyen-an 延安 Yen-an ヲ見
- Nyen-il 延日 Yen-il ヲ見
- Nyen-ouen 連原 忠清道 北緯 36° 50' 東經 128° 0'
- Nyen-heung 延興 島 京畿道ノ西 北緯 37° 15' 東經 126° 25'

Nyen-hoa 蓮花 島 慶尚道ノ南 北緯 34° 22' 東經 128° 16'
 Nyen-hpyeng 延平 島 黃海道ノ西南 北緯 37° 41' 東經 125° 41'
 Nyen-hpoung 延豐 Yen-hpoung ㄹ見ㄹ
 Nyen-san 連山縣 京城ㄹ四百六里 八面 忠清道 縣監ㄹ 北
 緯 30° 14' 東經 127° 25'
 Nyen-syou-hpa 江原道 北緯 37° 45' 東經 128° 38'
 Nyen-tchyen 漣川縣 京城ㄹ四百四十里 五面 京畿道 縣監ㄹ 北
 緯 38° 5' 東經 127° 8'
 Nyo-to 港 全羅道 北緯 34° 28' 東經 127° 33'
 Nyo-tjyou 驪州 京城ㄹ七百七十里 十三面 京畿道 牧使ㄹ 北
 緯 37° 14' 東經 127° 30'
 Neung-syeng-kang 河 黃海及平安道
 Neung-tjyou 綾州 京城ㄹ七百七十六里 九面 全羅道 牧使ㄹ
 北緯 35° 0' 東經 126° 34'
 Neung-tjyou 又 Neung-tohyen 又 Oung-tchyen 熊州
 縣 城監ㄹ統ㄹㄹ 京城ㄹ八百七十里 五面 慶尚道 縣監
 ㄹ 北緯 34° 44' 東經 128° 24'
 Neung-tohyen 熊川 Neung-tjyou ㄹ見ㄹ
 Ni-in 利仁 忠清道 北緯 36° 17' 東經 127° 12'
 Ni-ouen 又 Ni-syeng 利原縣 城監ㄹ統ㄹㄹ 京城ㄹ千
 百十五里 三面 咸鏡道 縣監ㄹ 北緯 40° 32' 東經 128° 46'
 Nik-san 益山 Ik-san ㄹ見ㄹ
 Nik-tjyek 尙 黃海道 北緯 38° 22' 東經 126° 11'
 Nin-tjyoi 麟蹄縣 京城ㄹ三百七十五里 四面 江原道 縣監ㄹ 北
 緯 37° 45' 東經 128° 19'
 Ni-syeng No-syeng ㄹ見ㄹ

Ni-syeng Ni-ouen ㄹ見ㄹ
 Ni-tong 尙 咸鏡道 北緯 40° 53' 東經 128° 50'
 Ni-tjin 尙 全羅道 北緯 34° 24' 東經 126° 30'
 Ni-tchyen 利川府 京城ㄹ三百三十里 十四面 京畿道 府使ㄹ 北
 緯 37° 16' 東經 127° 26'
 No-n 島 全羅道ノ南
 No-kang 落江 港 平安道 北緯 39° 15' 東經 125° 23'
 Nok-to 港 全羅道 北緯 34° 16' 東經 126° 55'
 Nok-toun 島 咸鏡道ノ東 北緯 41° 49' 東經 130° 56'
 No-ryeng 全羅道 北緯 35° 29' 東經 126° 38'
 No-ryeng-syeng-nam-kyei 北緯 42° 0' 東經 127° 20'
 No-san 魯山 江原道 北緯 37° 18' 東經 128° 32'
 No-syeng 魯城縣 京城ㄹ三百七十六里 十一面 忠清道 縣監ㄹ
 北緯 36° 18' 東經 127° 18'
 No-to 島 全羅道ノ南 北緯 34° 13' 東經 126° 27'
 Nyoul-poung 栗峯 忠清道 北緯 36° 41' 東經 127° 31'
 Nyoul-hpo 港 巨濟島ノ東岸 慶尚道 北緯 34° 28' 東經 128° 21'
 Pak-tal-tohi 檀峙 江原道 北緯 38° 48' 東經 127° 17'
 Pak-tohyen 博川郡 京城ㄹ七百七十六里 五面 平安道 郡守ㄹ
 北緯 39° 27' 東經 125° 32'
 Pan-ryong-san 盤龍山 咸鏡道 北緯 39° 0' 東經 127° 20'
 Pan-ryong-san 盤龍山 咸鏡道 北緯 40° 15' 東經 127° 8'
 Pang-ouen 尙 咸鏡道 北緯 42° 7' 東經 120° 50'
 Pang-san 芳山 尙 平安道 北緯 40° 5' 東經 124° 55'
 Pang-tap 島 全羅道ノ南 北緯 34° 22' 東經 127° 26'
 Pâi-yang 港 巨濟島ノ東南 慶尚道 北緯 34° 27' 東經 128° 19'

Päik-ak-san 白嶽山 咸鏡道
 Päik-yek-san 山 咸鏡道 北緯 40° 29' 東經 127° 38'
 Päik-oun-san 白雲山 京畿道 北緯 37° 4' 東經 127° 59'
 Päik-oun-san 白雲山 全羅道 北緯 34° 41' 東經 127° 20'
 Päik-oun-san 白雲山 忠清道 北緯 37° 4' 東經 127° 59'
 Päik-ma-kang 白馬江 河 忠清道
 Päik-ma-san 白馬山 京畿道 北緯 37° 40' 東經 126° 33'
 Päik-nyeng 又 Päik-ryeng 白翎 島 黃海道ノ西
 Päik-nok-san 白鹿山 咸鏡道 北緯 41° 7' 東經 129° 19'
 Päik-pok-nyeng 白伏莽 江原道 北緯 37° 15' 東經 129° 3'
 Päik-ryeng-to 白翎島 支那人之ヲ Pe-lin-to ト呼ブ 黃海道
 ノ西 北緯 37° 55' 東經 124° 57'
 Päik-san-ryeng 白山嶺 咸鏡道 北緯 40° 55' 東經 128° 4'
 Päik-sa-tjyeng 山 黃海道
 Päik-tou-san 白頭山 咸鏡道 朝鮮ノ北嶺 山頂ニ大湖アリ 周圍
 六七里 北緯 41° 59' 東經 128° 25'
 Päik-tohyen 白川郡 京城ニ 二百廿里 十六面 黃海道 郡守アリ
 北緯 37° 57' 東經 126° 13'
 Pep-syong 法城 港 稅關 全羅道 北緯 35° 20' 東經 126° 15'
 Pyek-sa 碧沙 全羅道 北緯 34° 31' 東經 126° 43'
 Pyek-tan 碧 平安道 北緯 40° 28' 東經 125° 23'
 Pyok-tong 碧潼郡 城壁ヲ繞ラセリ 京城ニ 千百廿一里 十面
 平安道 郡守アリ 北緯 40° 30' 東經 125° 29'
 Pyen-moun 邊門 支那領ニアリ
 Pyen-san 邊山 全羅道 北緯 35° 37' 東經 126° 26'
 Pyeng-yeng 兵營 全羅道 北緯 34° 38' 東經 126° 27'

Pyeng-tji 島 洛東江河口 慶尙道 北緯 34° 43' 東經 128° 30'
 Pyel-toung 碧 平安道 北緯 41° 19' 東經 126° 6'
 Pi-an 比安縣 京城ニ 五百五十里 九面 慶尙道 縣監アリ 北緯
 36° 21' 東經 128° 27'
 Pi-in 庇仁縣 城壁ヲ繞ラセリ 京城ニ 四百四十三里 六面 忠清
 道 縣監アリ 北緯 36° 19' 東經 126° 43'
 Pi-keum 島 全羅道ノ西南 北緯 35° 7' 東經 125° 34'
 Pi-päik-san 山 咸鏡道 北緯 39° 54' 東經 127° 38'
 Po-eun 報恩郡 京城ニ 三百八十里 十面 忠清道 郡守アリ 北
 緯 36° 29' 東經 127° 48'
 Po-hyen-san 山 江原道 北緯 37° 33' 東經 128° 50'
 Po-hoa 寶貨 碧 咸鏡道 北緯 41° 15' 東經 129° 32'
 Po-kil 島 全羅道ノ南 北緯 34° 8' 東經 126° 38'
 Po-no-tji 碧 咸鏡道 北緯 41° 10' 東經 129° 38'
 Pong-hon 奉化縣 京城ニ 五百廿里 十面 慶尙道 縣監アリ 北
 緯 36° 56' 東經 128° 40'
 Pong-san 鳳山郡 京城ニ 四百十五里 十五面 黃海道 郡守アリ
 同營將ニ 北緯 38° 21' 東經 125° 52'
 Pong-san 鳳山 江原道 北緯 37° 27' 東經 128° 41'
 Po-ryeng 保寧縣 城壁ヲ繞ラセリ 京城ニ 三百七十三里 八面
 忠清道 縣監アリ 北緯 36° 33' 東經 126° 40'
 Pol-ha 碧 咸鏡道 北緯 42° 1' 東經 129° 45'
 Po-san 寶山 港 平安道
 Po-syeng 寶城郡 城壁ヲ繞ラセリ 京城ニ 八百五十一里 十八面
 全羅道 郡守アリ 北緯 34° 32' 東經 126° 51'
 Pou-an 扶安縣 京城ニ 五百七十里 廿面 全羅道 縣監アリ 北

緯 35° 30' 東經 120° 33'
 Pou-yo 扶餘縣 京城 = 三百八十六里 十面 忠清道 縣監ア
 北緯 36° 17' 東經 127° 4'
 Pouk-pyeng-yeng 北兵營 咸鏡道 Kyeng-syeng ア見
 Pouk-tohyeng 北青府 京城 = 千十里 十九面 咸鏡道 府使ア
 ヲ水使ア ヲ兵使ア 北緯 40° 21' 東經 138° 30'
 Poun-syou-ryeng 分水嶺 咸鏡道 北緯 41° 40' 東經 128° 42'
 Poun-tong-kang 河 北部 = ア
 Poun-hto-ryeng 咸鏡道 北緯 41° 5' 東經 128° 13'
 Pou-hpyeng 高平府 京城 = 五十里 十五面 京畿道 府使ア
 北緯 37° 27' 東經 130° 41'
 Pou-ryeng 高寧府 城壁ヲ繞ラセ 京城 = 千六百九十五里 九
 面 咸鏡道 府使ア 北緯 41° 43' 東經 127° 53'
 Poul-kok-san 山 京畿道
 Pou-san 又 Pou-san-kai 釜山 港 東萊府 = 廿里 水使ア
 ヲ 北緯 34° 46' 東經 128° 35'
 Pou-teung-san 山 江原道 北緯 37° 29' 東經 127° 55'
 Pou-tjyen-ryeng 咸鏡道 北緯 40° 27' 東經 127° 30'
 Hpal-kong-sau 八公山 慶尙道 北緯 35° 55' 東經 128° 37'
 Hpal-ti 八池 露嶺 北緯 42° 8' 東經 130° 45'
 Hpa-tjyou 坡州 京城 = 八十里 十一面 京畿道 牧使ア 北緯
 37° 51' 東經 126° 48'
 Hpyei-mou-san 嶺 咸鏡道 北緯 41° 37' 東經 129° 53'
 Hpyeng-an-to 平安道 南北隔 = ア 名ヲ平壤安州 = 得 全道
 ヲ四十二官 = 分
 Hpyeng-yang 平壤府 城壁ヲ繞ラセ 京城 = 五百六十六里

背六面 平安道ノ首府 監司ア ヲ 水使兵使府尹ヲ兼 庶尹中
 軍ア ヲ 北緯 38° 50' 東經 125° 40'
 Hpyeng-hai 平海郡 城壁ヲ繞ラセ 京城 = 八百八十里 七面
 江原道 郡守ア 北緯 36° 53' 東經 129° 31'
 Hpyeng-kang 平康縣 京城 = 二百四十里 七面 江原道 縣監
 ア 北緯 38° 27' 東經 127° 21'
 Hpyeng-man 港 南海島中 慶尙道 北緯 34° 18' 東經 127° 36'
 Hpyeng-nam 嶺 平安道 北緯 40° 43' 東經 126° 35'
 Hpyeng-neung 江原道 北緯 37° 20' 東經 129° 15'
 Hpyeng-san 平山府 京城 = 二百六十五里 十七面 黃海道 府
 使ア ヲ營將 = ヲ 北緯 38° 13' 東經 126° 23'
 Hpyeng-sin 港 忠清道 北緯 36° 58' 東經 126° 22'
 Hpyeng-htaik 平澤縣 京城 = 百七十三里 六面 忠清道 縣監
 ア 北緯 36° 58' 東經 126° 59'
 Hpyeng-tchyang 平昌郡 京城 = 三百七十里 五面 江原道 郡
 守ア 北緯 37° 12' 東經 125° 31'
 Hpo 港 慶尙道
 Hpo 港 全羅道 北緯 34° 14' 東經 126° 58'
 Hpo-i-hpo 港 東萊府ノ前 慶尙道 北緯 34° 48' 東經 128° 41'
 Hpo-tchyen 抱川縣 京城 = 百里 九面 京畿道 縣監ア 北
 緯 37° 51' 東經 127° 13'
 Hpoung-keui 豐基郡 京城 = 四百四十里 八面 慶尙道 郡守ア
 ヲ 北緯 36° 48' 東經 125° 28'
 Hpoung-san 豐山 嶺 咸鏡道 北緯 42° 2' 東經 129° 40'
 Hpoung-tchyen 豐川府 京城 = 五百三十五里 八面 黃海道
 府使ア ヲ營將 = ヲ 北緯 38° 4' 東經 125° 7'

- Ran 島 咸鏡道 北緯 40° 57' 東經 120° 57'
- Ryang-san 梁山縣 京城 = 1 八百九十里 六面 慶尙道 北緯 35° 3' 東經 128° 41'
- Ryei-an 禮安縣 京城 = 1 五百三十里 七面 慶尙道 縣監ア 北緯 36° 42' 東經 128° 44'
- Ryei-san 禮山縣 京城 = 1 二百六十三里 九面 忠清道 縣監ア 北緯 36° 43' 東經 126° 53'
- Ryei-syeng-kang 河 京畿道
- Ryei-tohyon 醴川郡 京城 = 1 四百九十里 廿三面 慶尙道 郡守ア 北緯 36° 43' 東經 128° 23'
- Ryeng-am 靈巖郡 城壁ヲ繞ラセ 京城 = 1 八百十里 九面 全羅道 郡守ア 北緯 34° 57' 東經 126° 18'
- Ryeng-yang 英陽 Yeng-yang ヲ見
- Ryeng-ouen 寧遠郡 京城 = 1 八百九十一里 八面 平安道 郡守ア 北緯 39° 43' 東經 126° 40'
- Ryeng-ouel 寧越府 京城 = 1 四百十里 七面 江原道 府使ア 北緯 37° 7' 東經 128° 29'
- Ryong-hai 寧海府 城壁ヲ繞ラセ 京城 = 1 四百四十五里 一面 慶尙道 府使ア 北緯 36° 40' 東經 120° 25'
- Ryong-koang 靈光府 城壁ヲ繞ラセ 京城 = 1 七百十里 廿八面 全羅道 郡守ア 北緯 35° 23' 東經 126° 24'
- Ryong-pyen 寧邊府 城壁ヲ繞ラセ 京城 = 1 七百九十六里 十二面 平安道 大府使ア 同管將ヲ 北緯 39° 31' 東經 125° 50'
- Ryeng-san 靈山縣 京城 = 1 七百五十里 七面 慶尙道 縣監ア 北緯 35° 8' 東經 128° 17'
- Ryeng-tji-san 靈芝山 慶尙道 北緯 36° 45' 東經 128° 43'

- Rye-san 礪山府 京城 = 1 四百卅六里 十一面 全羅道 府使ア 同管將ヲ 北緯 35° 58' 東經 127° 12'
- Rim-hpi 臨陂縣 城壁ヲ繞ラセ 京城 = 1 四百九十里 十二面 全羅道 縣令ア 北緯 35° 56' 東經 126° 52'
- Rim-tjin-kang 臨津江 河 京畿道
- Rim-tohyen 林川郡 京城 = 1 四百一里 廿一面 忠清道 郡守ア 北緯 36° 10' 東經 127° 2'
- Rim-tohi 臨海 稅關 全羅道ノ西南 北緯 35° 16' 東經 126° 9'
- Rin-san 翁 平安道 北緯 39° 39' 東經 124° 35'
- Ryong-sn 龍安縣 城壁ヲ繞ラセ 京城 = 1 三百四十六里 三面 全羅道 縣監ア 北緯 36° 1' 東經 127° 3'
- Ryong-yon 龍淵 翁 平安道 北緯 39° 23' 東經 126° 15'
- Ryong-in 龍仁縣 京城 = 1 八十里 十六面 京畿道 縣令ア 北緯 38° 17' 東經 127° 5'
- Ryong-kang 龍岡縣 京城 = 1 六百五十六里 十二面 平安道 縣令ア 北緯 38° 40' 東經 125° 18'
- Ryong-koung 龍宮縣 京城 = 1 四百六十里 十里 慶尙道 縣監ア 北緯 36° 42' 東經 128° 16'
- Ryong-mai 龍媒島 黃海道ノ西南 北緯 37° 43' 東經 126° 1'
- Ryong-moun-san 龍門山 京畿道 北緯 37° 28' 東經 127° 28'
- Kyong-tam 龍潭縣 京城 = 1 五百卅六里 四面 全羅道 縣令ア 北緯 35° 50' 東經 127° 24'
- Ryong-tohyen 龍川府 城壁ヲ繞ラセ 京城 = 1 千里 九面 平安道 府使ア 同管將ヲ 北緯 39° 34' 東經 124° 41'
- Sa-yang 島 慶尙道ノ南 北緯 34° 24' 東經 127° 50'
- Sa-kai-syon 咸鏡道 北緯 40° 32' 東經 135° 34'

- Sa-keun 慶尙道 北緯 35° 0' 東經 127° 30'
- Sak-ryong 朔寧郡 京城 = 1百廿里 七面 京畿道 郡守ア 北緯 38° 7' 東經 126° 55'
- Sak-tjyou 朔州府 城壁ヲ繞ラセ 京城 = 1千三十六里 八面 平安道 府使ア 北緯 40° 3' 東經 125° 11'
- Sam-il-lpo 三日浦 港 江原道 北緯 38° 21' 東經 128° 29'
- Sam-han-tchyon 蔞嶺 北緯 42° 15' 東經 130° 35'
- Sam-hoa 三和府 京城 = 1六百七十六里 十面 平安道 府使ア 北緯 38° 36' 東經 125° 11'
- Sam-ka 三嘉縣 城壁ヲ繞ラセ 京城 = 1七百六十里 十二面 慶尙道 縣監ア 北緯 35° 14' 東經 127° 55'
- Sam-kak-san 三角山 京畿道 北緯 37° 35' 東經 126° 55'
- Sam-pang 三防 咸鏡道 北緯 38° 45' 東經 127° 31'
- Sam-syou 三水府 城壁ヲ繞ラセ 京城 = 1千三百六十五里 三面 咸鏡道 府使ア 同管轄 北緯 41° 11' 東經 128° 0'
- Sam-toung 三登縣 京城 = 1六百五十六里 三面 平安道 縣令ア 北緯 38° 50' 東經 126° 7'
- Sam-htyen 平安道 北緯 41° 20' 東經 126° 25'
- Sam-tohyek 三陟府 城壁ヲ繞ラセ 京城 = 1六百七十里 十二面 江原道 府使兼特ア 北緯 37° 14' 東經 129° 15'
- Sau-yang-hoi 翁 平安道 北緯 40° 48' 東經 125° 41'
- Sau-seung 京畿道ノ光州ト同
- Sau-tohyeng 山淸縣 京城 = 1八百六十里 十四面 慶尙道 縣監ア 北緯 35° 8' 東經 127° 42'
- Ssang-tohyeng 咸鏡道 北緯 41° 0' 東經 128° 47'
- Sap 島 全羅道ノ西南 北緯 34° 54' 東經 125° 34'

- Sap-hñi 島 全羅道ノ西南 北緯 35° 4' 東經 125° 56'
- Syang-ouen 靜原郡 京城 = 1六百七十六里 七面 平安道 郡守ア 同管轄 北緯 38° 41' 東經 125° 58'
- Syang-oun 江原道 北緯 37° 44' 東經 128° 56'
- Syang-rim-san 上林山 平安道
- Syang-hto 翁 平安道 北緯 41° 0' 東經 126° 22'
- Syang-tjyou 尙州 城壁ヲ繞ラセ 京城 = 1四百九十里 十四面 慶尙道 牧使兼特ア 北緯 36° 30' 東經 128° 9'
- Sä-hyang-san 山 平安道
- Sä-ko 慶尙道 北緯 37° 2' 東經 128° 58'
- Sä-ko 江華島 北緯 37° 34' 東經 126° 27'
- Sä-rap 島 咸鏡道 北緯 38° 17' 東經 127° 35'
- Sä-syek 平安道 北緯 40° 37' 東經 128° 25'
- Sä-tohyen 泗川縣 京城 = 1八百八十六里 城壁ヲ繞ラセ 八面 慶尙道 縣監ア 北緯 34° 38' 東經 127° 57'
- Sye-oul 京城 朝鮮ノ首府 Han-yang ヲ見
- Sye-heung 瑞興府 京城 = 1三百四十五里 十三面 黃海道 府使ア 北緯 38° 19' 東經 126° 12'
- Syek-syeng 石城縣 京城 = 1三百九十六里 九面 忠清道 縣監ア 北緯 36° 15' 東經 127° 11'
- Syem-kang 河 全羅道ノ南方
- Syen-sa 翁 平安道 北緯 39° 30' 東經 124° 55'
- Syen-san 善山府 城壁ヲ繞ラセ 京城 = 1五百六十里 十八面 慶尙道 府使ア 北緯 36° 10' 東經 128° 13'
- Syen-tohyen 宣川府 城壁ヲ繞ラセ 京城 = 1九百廿六里 九面 平安道 府使ア 防軍使ノ稱ヲ有ス 北緯 30° 29' 東經 125° 1'

- Syeng-hoan 成歡 忠清道 北緯 36° 58' 東經 127° 10'
- Syeng-kan 平安道 北緯 40° 50' 東經 126° 30'
- Syeng-ka-san 山 忠清道 北緯 30° 30' 東經 126° 40'
- Syeng-tjin 城津 嶺 咸鏡道 北緯 40° 52' 東經 129° 17'
- Syeng-tjin 嶺 全羅道 北緯 34° 36' 東經 127° 31'
- Syeng-tjyou 星州 城壁ヲ繞ラセテ 京城ニ 六百十里 四面 慶尙道 牧使ア 北緯 35° 43' 東經 128° 10'
- Syeng-tchyen 成川府 京城ニ 七百里 廿五面 平安道 府使ア 北緯 30° 1' 東經 126° 13'
- Syeng-tchyen 咸鏡道 北緯 40° 10' 東經 128° 5'
- Sye-pouk 嶺 咸鏡道 北緯 40° 53' 東經 128° 50'
- Sye-pouk-tohyen 咸鏡道 北緯 41° 50' 東經 129° 22'
- Sye-hpyeng-hpo 西平浦 港 東萊府ノ前 慶尙道
- Sye-hpo 舒浦 港 忠清道 北緯 36° 5' 東經 126° 47'
- Syel-ak 江原道 北緯 37° 45' 東經 128° 38'
- Sye-rim 西林 嶺 平安道 北緯 30° 30' 東經 125° 0'
- Syel-hau-ryeng 咸鏡道 北緯 40° 20' 東經 126° 55'
- Syel-tjyen 嶺 咸鏡道 北緯 42° 28' 東經 130° 10'
- Sye-san 瑞山郡 京城ニ 三百八十八里 十六面 忠清道 郡守ア 北緯 36° 53' 東經 126° 18'
- Sye-syou-ra 西水羅 咸鏡道 北緯 41° 50' 東經 130° 43'
- Sye-tchyen 舒川郡 城壁ヲ繞ラセテ 京城ニ 四百六十一里 十面 忠清道 郡守ア 北緯 36° 8' 東經 126° 55'
- Si-hyen 慶尙道 北緯 35° 28' 東經 128° 41'
- Si-heung 又 Kem-tchyen 始興縣 京城ニ 卅三里 六面 京畿道 縣令ア 北緯 37° 28' 東經 126° 40'

- Sik-syong 植松 嶺 平安道 北緯 39° 38' 東經 125° 11'
- Sin-an 新安 江原道 北緯 38° 31' 東經 127° 30'
- Sin-kyei 新溪縣 京城ニ 三百四十五里 十三面 黃海道 縣令ア 北緯 38° 22' 東經 126° 30'
- Sin-koang 新光 嶺 平安道 北緯 40° 33' 東經 126° 25'
- Sin-mi-to 身尾島 平安道 北緯 39° 14' 東經 125° 2'
- Sin-ryeng 新寧縣 京城ニ 六百五十里 七面 慶尙道 縣監ア 北緯 35° 55' 東經 128° 40'
- Sin-to 蔚島 平安道 北緯 39° 22' 東經 124° 39'
- Sin-tji-to 新支島 全羅道ノ南 北緯 34° 10' 東經 126° 53'
- Sin-tchyang 新昌縣 京城ニ 二百卅三里 六面 忠清道 縣監ア 北緯 36° 40' 東經 126° 51'
- Sin-tchyen 信川郡 京城ニ 四百九十五里 十面 黃海道 郡守ア 北緯 38° 7' 東經 135° 24'
- Si-tchük 嶺 平安道 北緯 39° 58' 東經 125° 33'
- So-an 島 全羅道ノ南 北緯 34° 10' 東經 126° 35'
- So-keun-hpo 港 忠清道 北緯 36° 48' 東經 126° 7'
- Son-tai 島 全羅道ノ南 北緯 34° 12' 東經 126° 59'
- Song-ak 松嶽 京畿道 北緯 38° 5' 東經 126° 38'
- Song-na 松羅 慶尙道 北緯 36° 18' 東經 129° 23'
- Song-na-san 松羅山 慶尙道
- Song-san 松山 平安道 北緯 39° 53' 東經 125° 3'
- So-tchon 所村 慶尙道 北緯 34° 47' 東經 128° 5'
- Syo-yang-kang 昭陽江 河 江原道 北緯 38° 35' 東經 127° 40'
- Syo-hong-tan-syon 咸鏡道 北緯 41° 45' 東經 129° 5'
- Syo-keui 嶺 黃海道 北緯 38° 23' 東經 126° 6'

- Syo-kil 物 平安道 北緯 40° 24' 東經 125° 16'
- Syong 松 島 咸鏡道ノ東南 北緯 39° 57' 東經 128° 10'
- Syong-hoa 松采縣 京城 = 四百九十五里 八面 黃海道 縣監ア
 ↓ 北緯 38° 3' 東經 125° 12'
- Syong-koang-sā 塔 全羅道 北緯 34° 40' 東經 127° 5'
- Syong-to 松都府 城壁ヲ視ラセリ又開城ト稱ス 京城 = 百六十里
 十七面 京畿道 當代ノ郡都 物ア ↓ 留守經歷 中軍ア ↓ 開城
 (Kai-syeng) ↑ 見 = 北緯 37° 55' 東經 126° 31'
- Syo-paik-san 小白山 咸鏡道 北緯 42° 10' 東經 130° 15'
- Syo-paik-san 小白山 慶尙道
- Syo-hpi-a 物 平安道 北緯 40° 36' 東經 125° 31'
- Syo-ryong 物 咸鏡道 北緯 41° 17' 東經 128° 5'
- Syou-an 遂安郡 京城 = 三百三十五里 十三面 黃海道 郡守ア
 ↓ 北緯 38° 27' 東經 126° 22'
- Syou-yong 水營 港 忠清道 北緯 36° 33' 東經 126° 30'
- Syou-yeng 水營 Hāng-yeng ↑ 見 = 黃海道 北緯 37° 58' 東
 經 125° 11'
- Syou-ouen 水原府 京城ノ物 京城 = 八十里 五十二面 留守ア
 ↓ 列官同管將 ↑ 中軍ア ↓ 北緯 37° 17' 東經 126° 58'
- Syou-kou 水口 物 平安道 北緯 39° 56' 東經 124° 50'
- Syouk-tehyen 肅川府 京城 = 六百七十五里 十四面 平安道 府
 使ア ↓ 同管將 ↑ 北緯 39° 10' 東經 125° 30'
- Syouu-an 順安縣 京城 = 六百六里 十面 平安道 縣令ア ↓ 北
 緯 39° 2' 東經 125° 39'
- Syouu-heung 順興府 京城 = 四百七十里 十三面 慶尙道 府
 使ア ↓ 領鎮 北緯 36° 51' 東經 128° 33'

- Syouu-htyon 順天府 城壁ヲ視ラセリ 京城 = 七百九十六里 廿
 面 全羅道 府使水使管將ア ↓ 北緯 34° 33' 東經 127° 10'
- Syouu-tohyang 淳昌郡 京城 = 六百卅六里 十八面 全羅道 郡
 守ア ↓ 北緯 35° 8' 東經 126° 48'
- Syouu-tehyen 順川郡 京城 = 七百廿里 十五面 平安道 郡守
 ア ↓ 同管將 ↑ 北緯 39° 12' 東經 125° 53'
- Syouu-g-tjyek-san 山 平安道 北緯 40° 43' 東經 125° 55'
- Syou-pho 水滄 港 全羅道 北緯 35° 3' 東經 126° 9'
- Syou-tai-san 秀大山 黃海道
- Syou-htai 島 全羅道ノ南 北緯 34° 18' 東經 127° 15'
- Tai-han-san 山 平安道 北緯 39° 3' 東經 125° 25'
- Tai-heung 大興郡 京城 = 二百八十三里 八面 忠清道 郡守ア
 ↓ 北緯 36° 37' 東經 126° 54'
- Tai-hoa-sā 山及塔 全羅道 北緯 34° 33' 東經 126° 54'
- Tai-hong-tan-syou 咸鏡道 北緯 41° 50' 東經 129° 15'
- Tai-kak-pong 大角峯 咸鏡道
- Tai-kil 大吉 物 平安道 北緯 40° 26' 東經 125° 20'
- Tai-koan-ryong 大關嶺 江原道 北緯 37° 32' 東經 128° 50'
- Tai-kou 大丘府 城壁ヲ視ラセリ 京城 = 六百八十里 卅三面 慶
 尙道ノ首府 監司ア ↓ 水使兵使ヲ統ス 列官管將中軍ア ↓ 北緯
 35° 36' 東經 128° 29'
- Tai-pou 大部 島 京畿道ノ西 北緯 37° 14' 東經 126° 33'
- Tai-hpi-a 物 平安道 北緯 40° 30' 東經 125° 38'
- Tai-syeng-san 大聖山 江原道 北緯 38° 0' 東經 127° 30'
- Tai-syeng-san 大聖山 平安道 北緯 38° 57' 東經 125° 50'
- Tai-syo-hoa-htal 唐島ノ前 北緯 33° 40' 東經 126° 32'

- Tai-ti 大池 二個ア 一ハ北緯 37° 52' 東經 126° 0' 實海邊 慈安地方
一ハ北緯 41° 50' 東經 128° 42' 成鏡道 白頭山ニア
- Tai-tong-kang 大同江 河 平安道
- Tai-tjyeng 大靜縣 城壁ヲ繞ラセシ 京城ニ 二千七十六里 五面
唐島ニアシ 縣監ア 北緯 33° 21' 東經 126° 22'
- Tai-tohyong 大青 島 實海邊ノ西 北緯 37° 46' 東經 125° 5'
- Ta-hoi-san 山 成鏡道 北緯 41° 30' 東經 129° 10'
- Ta-kyong 多景 港 全羅道 北緯 35° 10' 東經 126° 8'
- Tam-yang 潭陽府 京城ニ 六百七十六里 十二面 全羅道 府使
ア 竹細工ノ産物ア 北緯 34° 58' 東經 126° 48'
- Tam-tjyong-san 山 江原道 北緯 37° 20' 東經 130° 0'
- Tan-yang 丹陽郡 京城ニ 三百八十里 七面 忠清道 郡守ア 北緯 36° 50' 東經 128° 15'
- Tan-syeng 丹城縣 京城ニ 八百四十六里 八面 慶尙道 縣監ア 北緯 34° 57' 東經 127° 43'
- Tan-tohyen 端川府 城壁ヲ繞ラセシ 京城ニ 千二百五里 九面
成鏡道 府使ア 同管轄ア 北緯 40° 42' 東經 128° 58'
- Tang-hpo 島 慶尙道ノ南 北緯 34° 28' 東經 127° 54'
- Tang-tjin 唐津縣 首府ニ 三百卅三里 七面 忠清道 縣監ア 北緯 36° 50' 東經 126° 33'
- Tal-tchyen 忠清道 北緯 36° 59' 東經 127° 52'
- Ta-tai-hpo 多大浦 港 東萊府ノ南 慶尙道 北緯 34° 45' 東經 128° 33'
- Tek 島 平安道 北緯 38° 32' 東經 124° 53'
- Tek-ouen 德原府 京城ニ 五百六十里 廿面 成鏡道 府使ア 同管轄ア 北緯 39° 11' 東經 127° 23'

- Tek-hpo 德浦 港 京畿道 北緯 37° 38' 東經 126° 36'
- Tek-san 德山縣 京城ニ 二百九十三里 十二面 忠清道 縣監ア 北緯 36° 43' 東經 126° 45'
- Tek-syou-san 山 全羅及 慶尙道
- Tek-to Tek 々見ニ
- Tek-tjyok 德積 港 島 京畿道ノ四群島ノ内 北緯 37° 17' 東經 126° 7'
- Tek-tohyen 德川郡 京城ニ 九百四十四里 九面 平安道 郡守ア 同管轄ア 北緯 39° 32' 東經 126° 23'
- Tyeng-kyei-pi 定界碑 成鏡道 北緯 41° 47' 東經 128° 55'
- Tyeng-pang-san-syeng 定方山城 實海邊 北緯 38° 25' 東經 126° 3'
- Tyeng-hpyeng 定平府 京城ニ 七百七十里 九面 成鏡道 府使ア 北緯 39° 51' 東經 127° 40'
- Tyeng-san 定山縣 京城ニ 四百五十一里 六面 忠清道 縣監ア 北緯 36° 24' 東經 127° 3'
- Tyeng-tjyou 定州 城壁ヲ繞ラセシ 京城ニ 八百五十六里 十九面 平安道 牧使ア 北緯 39° 24' 東經 125° 13'
- Teung-oun-san 登雲山 慶尙道
- Teung-ryeng 成鏡道 北緯 41° 6' 東經 128° 54'
- Teung-san 登山 島 實海邊ノ西 北緯 37° 40' 東經 125° 17'
- To-ouen 島 京畿道 北緯 37° 55' 東經 126° 42'
- Tok-no-kang 河 平安道 北緯 41° 6' 東經 125° 53'
- Tok-san 山 平安道 北緯 40° 43' 東經 126° 15'
- Tong-hang 成鏡道 北緯 41° 14' 東經 127° 46'
- Tong-hái 東海 朝鮮ノ東
- Tong-kang 東江 河 江原道

- Tong-koan 翁 咸鏡道 北緯 43° 11' 東經 129° 55'
- Tong-kouk 東國 朝鮮ノ
- Tong-nai 東萊府 翁ノ 咸鏡道ノ 京城ニ 九百卅里 八面 慶尙道 府使ヲ 北緯 34° 54' 東經 128° 41'
- Tong-nin 翁 咸鏡道 北緯 41° 5' 東經 128° 29'
- Tong-pok 同福縣 京城ニ 七百廿六里 十一面 全羅道 縣監ヲ 北緯 34° 43' 東經 126° 52'
- Tong-ri 翁 黃海道 北緯 38° 25' 東經 126° 11'
- Tong-san-ryeng 咸鏡道 北緯 40° 45' 東經 128° 4'
- Tong-syen-ryeng 洞仙嶺 黃海道 北緯 38° 25' 東經 126° 5'
- Tong-syen-ryong 洞仙嶺 咸鏡道 北緯 40° 30' 東經 127° 53'
- Tong-tjin-kang 東鏡江 河 忠清道 北緯 36° 29' 東經 127° 10'
- To-pong 道峯 京畿道 北緯 37° 30' 東經 126° 55'
- To-san 慶尙道 北緯 35° 10' 東經 129° 18'
- To-tcho 道草 島 全羅道ノ南 北緯 35° 0' 東經 125° 40'
- Tyo-syen 又 Tjyo-syen 朝鮮
- Tou-man-kang 頭滿江 河 咸鏡道ノ東北 白頭山ニ 登リ日本海ニ 注ル 慶尙道ノ境ヲ ナス
- Tou-mo-hpo 頭毛浦 浦 東萊府ノ前 慶尙道 北緯 34° 46' 東經 128° 36'
- Tou-ri-san 山 咸鏡道 北緯 41° 9' 東經 128° 58'
- Tou-ryou-san 頭流山 咸鏡道 北緯 39° 0' 東經 126° 58'
- Htai-an 泰安郡 京城ニ 四百十八里 六面 忠清道 郡守ヲ 北緯 36° 48' 東經 126° 15'
- Htai-in 泰仁縣 京城ニ 五百六十六里 十六面 全羅道 產物ニ 銀銅鐵等ヲ 縣監ヲ 北緯 35° 33' 東經 126° 49'

- Htai-paik-san 太白山 慶尙道
- Htai-paik-san 太白山 咸鏡道 北緯 40° 30' 東經 128° 5'
- Htai-tchyen 泰川縣 京城ニ 八百卅六里 六面 平安道 縣監ヲ 北緯 39° 30' 東經 125° 34'
- Htyen-an 天安郡 京城ニ 二百十三里 十五面 忠清道 郡守ヲ 北緯 36° 45' 東經 127° 11'
- Htyen-hoa-san 山 京畿道 北緯 38° 5' 東經 126° 27'
- Htyen-ma-san 山 京畿道 北緯 37° 38' 東經 127° 12'
- Htyen-hpyeng 天平 咸鏡道 北緯 41° 18' 東經 127° 55'
- Htyen-syen-san 天仙山 咸鏡道 北緯 40° 20' 東經 127° 47'
- Htyen-syeng 滄 滄東江 河口ノ小島
- Htyen-sin-san 天神山 黃海道
- Htyel-ong-syeng 鏡發城 咸鏡道 北緯 39° 25' 東經 126° 53'
- Htyel-onen 鏡原府 京城ニ 百八十里 九面 江原道 府使ヲ 開營將ニ 北緯 38° 15' 東經 127° 14'
- Htyel-ryeng 鏡嶺 江原道 北緯 38° 50' 東經 127° 42'
- Htyel-san 鏡山府 咸鏡道ノ 京城ニ 九百七十六里 六面 平安道 府使ヲ 北緯 39° 33' 東經 124° 56'
- Htong-yeng 統營 軍營 慶尙道 固城ニ 水使ヲ 統任使ノ 稱ヲ 有ス 南方三道ノ 海防ヲ 司ル 北緯 34° 31' 東經 128° 3'
- Htong-to-sai 塔 山 慶尙道 北緯 35° 20' 東經 126° 45'
- Htong-tjin 通津府 京城ニ 百里 京畿道 府使ヲ 北緯 37° 43' 東經 126° 36'
- Htong-tchyen 通川郡 京城ニ 四百四十里 八面 江原道 郡守ヲ 北緯 38° 43' 東經 128° 11'
- Hto-san 兎山縣 京城ニ 二百卅里 九面 黃海道 縣監ヲ 北緯

- 38° 11' 東經 126° 45'
- Tjyang-an-sā 長安寺 江原道 北緯 38° 18' 東經 127° 55'
- Tjyang-yang-san 長陽山 平安道 北緯 39° 37' 東經 126° 38'
- Tjyang-yang-san 長陽山 黃海道 北緯 37° 55' 東經 125° 42'
- Tjyang-yen 長淵府 京城 = 1 五百廿五里 十一面 黃海道 府使
ア 北緯 38° 8' 東經 125° 5'
- Tjyang-heung 長興府 京城 = 1 八百八十里 十五面 全羅道 府
使ア 北緯 34° 80' 東經 126° 37'
- Tjyang-ki 長鬮縣 咸鏡ア 京城 = 1 八百廿里 十面 慶尙道 縣
監ア 北緯 35° 53' 東經 129° 33'
- Tjyang-mok-hpo 港 巨濟島 慶尙道 北緯 34° 34' 東經 128° 10'
- Tjyang-nyen 長連縣 京城 = 1 五百七十五里 五面 黃海道 縣監
ア 北緯 38° 22' 東經 125° 13'
- Tjyang-paik-san 長白山 咸鏡道 北緯 41° 20' 東經 127° 7'
- Tjyang-pong 港 島 京畿道ノ西 北緯 37° 30' 東經 126° 30'
- Tjyang-san 長山 島 全羅道ノ西南 北緯 35° 2' 東經 125° 49'
- Tjyang-san-kot 岬 黃海道 北緯 38° 16' 東經 124° 55'
- Tjyang-syeng 長城府 京城 = 1 六百六十六里 十五面 全羅道 府
使ア 北緯 35° 18' 東經 126° 38'
- Tjyang-syou 長水縣 京城 = 1 六百五十一里 七面 全羅道 縣監
ア 北緯 35° 31' 東經 127° 18'
- Tjyang-tan 長湍府 京城 = 1 百廿里 廿四面 京畿道 府使ア
同善將 = 1 北緯 37° 53' 東經 126° 40'
- Tjyang-tjin 長津 勃 咸鏡道 北緯 40° 28' 東經 127° 15'
- Tjyang-tjin-kang 長津江 河 咸鏡道
- Tjya-tji-ryeng 咸鏡道 北緯 41° 10' 東經 127° 44'

- Tjā-yo 自如 慶尙道 北緯 34° 48' 東經 128° 23'
- Tjā-eun 慈恩 島 全羅道ノ西南 北緯 35° 20' 東經 125° 56'
- Tjā-in 慈仁縣 京城 = 1 七百廿里 七面 慶尙道 縣監ア 北緯
35° 33' 東經 128° 44'
- Tjāi-ryeng 載寧郡 京城 = 1 四百六十五里 十三面 黃海道 郡守
ア 北緯 38° 7' 東經 125° 30'
- Tjāi-tok 勃 咸鏡道 北緯 41° 2' 東經 120° 21'
- Tjā-mo-san-syeng 慈母山城 平安道 北緯 30° 0' 東經 125° 46'
- Tjā-san 慈山府 京城 = 1 六百五十六里 十面 平安道 府使ア
北緯 39° 5' 東經 125° 53'
- Tjā-syeng-kang 河 平安道 北緯 41° 36' 東經 126° 41'
- Tjyei-ouen 村 全羅道 北緯 36° 5' 東經 127° 34'
- Tjyei-hpo 港 慶尙道 北緯 34° 41' 東經 128° 22'
- Tjyei-tjyou 濟州 唐島 州 咸鏡ア 京城 = 1 千九百廿六里 (陸
上九百六十六里 海上九百七十里) 全羅道ノ南 牧使判官ア 四
面 北緯 33° 33' 東經 126° 36'
- Tjyei-tohyen 提川縣 京城 = 1 三百廿里 八面 忠清道 縣監ア
北緯 37° 4' 東經 125° 12'
- Tjyek-yang 赤梁 島 慶尙道ノ南 北緯 34° 25' 東經 127° 42'
- Tjyek-you-ryeng 平安道 北緯 40° 15' 東經 126° 20'
- Tjyek-syeng 積城縣 京城 = 1 百五十里 五面 京畿道 縣監ア
北緯 37° 56' 東經 126° 56'
- Tjyek-to 赤島 咸鏡道 北緯 41° 44' 東經 130° 20'
- Tjyen-oui 全義縣 京城 = 1 二百五十一里 五面 忠清道 縣監ア
北緯 36° 33' 東經 127° 23'
- Tjyen-ra-to 全羅道 西南ノ道 名ヲ全州羅州 = 1 得 全道中五十六官
ア

- Tjyen-tjyon 全州 城壁アリ 全羅道ノ首府 京城ニヨ五百六里 卅六面 監司アリ 兵使水使ヲ兼ス 列官營將中軍アリ 北緯 35° 37' 東經 126° 57'
- Tjyong-yang-san 山 江原道 北緯 37° 4' 東經 128° 40'
- Tjyeng-sui 旌義縣 城壁ヲ視ラセリ 京城ニヨ二千六十六里 四面 唐島(濟州)ノ中 縣監アリ 北緯 38° 23' 東經 126° 46'
- Tjyeng-oup 井鏡縣 京城ニヨ五百九十六里 八面 全羅道 縣監アリ 北緯 35° 32' 東經 126° 42'
- Tjyeng-pang-san-syong 定方山城 Tyeng-pang-san-syong ㄱ見ニ
- Tjyeng-san 定山 Tyeng-san ㄱ見ニ
- Tjyeng-syen 旌善郡 京城ニヨ四百卅里 四面 江原道 郡守アリ 北緯 37° 11' 東經 128° 48'
- Tjyeng-tjyon 定州 Tyeng-tjyon ㄱ見ニ
- Tjyel-yeng-to 絕影島 慶尙道 盤山ノ東南 北緯 34° 44' 東經 128° 47'
- Tjyol-i 島 全羅道ノ南 北緯 34° 3' 東經 126° 53'
- Tjeung-san 甌山縣 京城ニヨ六百五十六里 五面 平安道 縣令アリ 北緯 38° 52' 東經 125° 19'
- Tji-i-san 智異山 全羅道
- Tjik-san 稷山縣 京城ニヨ百八十三里 十二面 忠清道 縣監アリ 北緯 36° 54' 東經 127° 0'
- Tjik-tong 嶽 平安道 北緯 40° 56' 東經 125° 49'
- Tjin-an 鎮安縣 京城ニヨ五百八十六里 十三面 全羅道 縣監アリ 北緯 35° 38' 東經 127° 10'
- Tjin-oui 損成縣 京城ニヨ百廿三里 十一面 京畿道 縣令アリ

- 37° 6' 東經 126° 55'
- Tjin-hai 鎮海縣 城壁アリ 京城ニヨ八百五十里 三面 慶尙道 縣監アリ 北緯 34° 43' 東經 128° 12'
- Tjin-po 眞寶縣 京城ニヨ六百卅里 六面 慶尙道 縣監アリ 北緯 36° 40' 東經 129° 0'
- Tjin-san 珍山郡 京城ニヨ四百五十六里 八面 全羅道 郡守アリ 北緯 36° 8' 東經 127° 28'
- Tjin-to 珍島 島 郡 城壁アリ 京城ニヨ千廿六里 全羅道ノ西南 十三面 郡守アリ 北緯 34° 25' 東經 126° 17'
- Tjin-tong 淸 咸鏡道 北緯 40° 59' 東經 128° 33'
- Tjin-tjam 鎮岑縣 京城ニヨ三百五十一里 五面 忠清道 縣監アリ 北緯 36° 21' 東經 127° 28'
- Tjin-tjyon 晉州 城壁アリ 京城ニヨ八百五十六里 七十面 慶尙道 牧使水使營將アリ 北緯 34° 54' 東經 127° 58'
- Tjin-tjyon-ou-pyeng-yeng 晉州右兵營 晉州 北緯 34° 25' 東經 126° 17'
- Tjin-tohyon 鎮川縣 京城ニヨ二百四十里 十五面 忠清道 北緯 36° 54' 東經 127° 28'
- Tji-hpyeng 砥平縣 京城ニヨ百五十里 六面 京畿道 縣監アリ 北緯 37° 20' 東經 127° 42'
- Tji-ryei 智禮縣 京城ニヨ六百廿里 四面 慶尙道 縣監アリ 北緯 35° 53' 東經 127° 50'
- Tji-to 知島 全羅道ノ西南 北緯 35° 0' 東經 126° 3'
- Tji-tjoa 島 全羅道ノ西南 北緯 34° 58' 東經 126° 0'
- Tjoa-pyeng-yeng 左兵營 軍營 慶尙道 北緯 35° 28' 東經 120° 14'
- Tjoa-syou-yeng 左水營 軍營 慶尙道 北緯 34° 54' 東經 128° 48'

Tjon-syou-yong 左水營 軍營 全羅道 北緯 $34^{\circ}26'$ 東經 $127^{\circ}27'$
 Tjo-kyei-san 山 全羅道 北緯 $34^{\circ}43'$ 東經 $127^{\circ}3'$
 Tjo-ni 浦 寶海道 北緯 $38^{\circ}13'$ 東經 $124^{\circ}59'$
 Tjo-ni-hpo 浦 巨濟島ノ東
 Tjong-hpo 宗浦 營 平安道 北緯 $41^{\circ}3'$ 東經 $126^{\circ}25'$
 Tjong-syeng 鍾城府 城壁ヲ有 京城ニ二千〇廿二里 五面 咸鏡道 北緯 $42^{\circ}14'$ 東經 $129^{\circ}50'$
 Tjo-san 平安道 北緯 $41^{\circ}51'$ 東經 $130^{\circ}40'$
 Tjyo-ryeng 鳥嶺 山 慶尙道 北緯 $36^{\circ}52'$ 東經 $128^{\circ}7'$
 Tjyo-syen 朝鮮
 Tjoul-on 營 咸鏡道 北緯 $41^{\circ}27'$ 東經 $120^{\circ}43'$
 Tjyouk 島 咸鏡道 北緯 $39^{\circ}19'$ 東經 $127^{\circ}43'$
 Tjyouk-ryeng 竹嶺 山 慶尙道 北緯 $36^{\circ}50'$ 東經 $128^{\circ}24'$
 Tjyouk-san 竹山府 京城ニ百八十里 十七面 京畿道 府使ヲ有 同管轄ヲ有 北緯 $37^{\circ}2'$ 東經 $127^{\circ}16'$
 Tjyou-moun 奏文 浦 島 京畿道ノ西 北緯 $37^{\circ}38'$ 東經 $126^{\circ}16'$
 Tjyoung-hoa 中華府 京城ニ五百十六里 十二面 平安道 北緯 $38^{\circ}38'$ 東經 $125^{\circ}41'$
 Tjyoung-kang-tohyen 平安道 北緯 $41^{\circ}51'$ 東經 $127^{\circ}12'$
 Tjyoung-pong 蔚陵島中
 Tjyoung-ryeng 營 咸鏡道 北緯 $40^{\circ}8'$ 東經 $127^{\circ}30'$
 Tjyoung-rim 京畿道 北緯 $37^{\circ}35'$ 東經 $126^{\circ}46'$
 Tjyou-pang-san 山 慶尙道
 Tjyou-tohon 咸鏡道 北緯 $41^{\circ}15'$ 東經 $129^{\circ}47'$
 Tohyang-ouen 昌原府 城壁ヲ有 京城ニ八百十里 十六面 慶尙道 大府使ヲ有 北緯 $34^{\circ}40'$ 東經 $128^{\circ}17'$

Tohyang-nak 昌洛 慶尙道 北緯 $36^{\circ}45'$ 東經 $128^{\circ}26'$
 Tohyang-hpyeng 昌平縣 京城ニ七百六里 九面 全羅道 縣令ヲ有 北緯 $34^{\circ}47'$ 東經 $126^{\circ}45'$
 Tohyang-ryeng 昌寧縣 京城ニ七百廿里 八面 慶尙道 縣監ヲ有 北緯 $35^{\circ}18'$ 東經 $128^{\circ}22'$
 Tohyang-rin 昌蔭 島 寶海道ノ西
 Tchyang-syeng 昌城府 城壁ヲ有 京城ニ千百〇六里 八面 平安道 府使ヲ有 北緯 $40^{\circ}12'$ 東經 $125^{\circ}9'$
 Tohyang-tjyou 營 平安道 北緯 $40^{\circ}21'$ 東經 $125^{\circ}13'$
 Tchã-ryeng 車嶺 營 平安道 北緯 $40^{\circ}6'$ 東經 $125^{\circ}54'$
 Tohã-ryeng 忠清道 北緯 $36^{\circ}40'$ 東經 $127^{\circ}15'$
 Tohyen-poul-san 山 咸鏡道
 Tohyen-toho 島 咸鏡道 北緯 $39^{\circ}53'$ 東經 $127^{\circ}57'$
 Tohyeng-am 全羅道 北緯 $35^{\circ}22'$ 東經 $126^{\circ}45'$
 Tohyeng-am-san 山 咸鏡道 北緯 $41^{\circ}37'$ 東經 $129^{\circ}59'$
 Tchyong-an 清安縣 京城ニ二百八十里 六面 忠清道 縣監ヲ有 北緯 $36^{\circ}47'$ 東經 $127^{\circ}38'$
 Tohyeng-yang 青陽縣 京城ニ三百廿三里 九面 忠清道 縣監ヲ有 北緯 $36^{\circ}27'$ 東經 $126^{\circ}53'$
 Tohyeng-oun-san 青雲山 平安道 北緯 $36^{\circ}10'$ 東經 $130^{\circ}15'$
 Tohyeng-ha 清河縣 城壁ヲ有 京城ニ三百八十里 五面 慶尙道 縣監ヲ有 北緯 $36^{\circ}10'$ 東經 $120^{\circ}22'$
 Tohyeng-kan-tjyeng 清澗亭 江原道 北緯 $38^{\circ}15'$ 東經 $128^{\circ}25'$
 Tohyeng-nyang-sau 山 慶尙道
 Tchyeng-pong-san 山 咸鏡道 北緯 $41^{\circ}16'$ 東經 $128^{\circ}40'$
 Tchyeng-hpyeng-san 清平山 江原道

Tohyeng-hpoung 清風府 京城 = 三百五十里 八面 忠清道 府使ア 北緯 36° 58' 東經 128° 0'

Tohyeng-san 青山縣 京城 = 四百卅里 六面 忠清道 縣監ア 北緯 36° 19' 東經 127° 53'

Tohyeng-san 島 全羅道ノ南 北緯 34° 2' 東經 126° 38'

Tohyeng-syeng 青城 嶺 平安道 北緯 40° 8' 東經 125° 0'

Tohyeng-syong 青松府 京城 = 六百卅里 九面 慶尙道 府使ア 北緯 36° 40' 東經 129° 4'

Tohyeng-syou 嶺 平安道 北緯 40° 20' 東經 125° 14'

Tohyeng-tan 青丹 黃海道 北緯 37° 56' 東經 125° 55'

Tohyeng-to 清道郡 京城 = 七百四十里 十三面 慶尙道 郡守ア 北緯 35° 22' 東經 128° 30'

Tohyeng-tjyou 清州 城壁ア 京城 = 三百里 廿三面 北緯 36° 34' 東經 127° 29'

Tohyeng-tchyen-kang 清川江 河 平安道

Tohyel-san Htyel-san 不見

Tehil-ouen 漆原縣 城壁ヲ鏡ラス 京城 = 七百八十里 四面 慶尙道 縣監ア 北緯 34° 57' 東經 128° 19'

Tehil-kok 漆谷府 京城 = 六百七十里 十面 慶尙道 府使ア 北緯 35° 52' 東經 128° 32'

Tehil-man-ryeng 咸鏡道 北緯 40° 47' 東經 127° 35'

Tehil-po-san 七寶山 咸鏡道

Tehil-san 七山 全羅道ノ西南ナル七島 北緯 35° 30' 東經 126° 14'

Toho-kyei 草溪 京城 = 七百十里 十一面 慶尙道 北緯 35° 25' 東經 128° 10'

Toho-kou-pi 平安道 北緯 40° 25' 東經 125° 35'

'Tehong-tyen-ryong 咸鏡道 北緯 40° 40' 東經 126° 48'

'Teho-san 楚山府 城壁ヲ鏡ラス 京城 = 千九百九十六里 六面 平安道 府使ア 北緯 40° 40' 東經 125° 47'

'Tehyo-to 嶺 嶺 黃海道ノ西北 北緯 38° 17' 東經 124° 50'

'Tehyoun-ryen-ryeng 咸鏡道 北緯 40° 55' 東經 127° 40'

'Tehyoun-tohyen 春川府 京城 = 二百五里 十一面 江原道 府使ア 北緯 37° 43' 東經 127° 35'

'Tehyoung-mou-kong-hpa-oi-tchye 忠武公破倭處 慶尙道ノ南 北緯 34° 16' 東經 127° 38'

'Tehyoung-tjyou 忠州 城壁ア 京城 = 二百九十里 卅八面 忠清道 牧使營將ア 北緯 36° 56' 東經 127° 50'

'Tehyoung-tchyang-to 忠清道 西南ノ道 京城 全羅道ノ間ニア 名ヲ忠州清州ニ得 全道中五十四宮ア

Tehyou-hpi 嶺 平安道 北緯 41° 0' 東經 126° 20'

'Tehyou-hpoung-ryeng 秋風嶺 慶尙道 北緯 36° 10' 東經 128° 5'

Tehyou-tjã 島 全羅道ノ南 北緯 34° 2' 東經 126° 30'

'Tehyou-tji-ryeng 秋池嶺 江原道 北緯 38° 53' 東經 127° 53'

印刷所

株式會社 秀英舎第一工場

拾二番地
東京市牛込區市ヶ谷加賀町登丁目

發行所

學農社

東京市麻布區本村町二百拾七番地

印刷者

島連太郎

拾二番地
東京市牛込區市ヶ谷加賀町登丁目


著作發行者

津田仙

東京市麻布區本村町二百拾七番地

全 年 全 月 三 十 日 發 行

明 治 廿 七 年 七 月 廿 六 日 印 刷



18
/ 511

18
/ 511

026450-000-0

18-511

朝鮮地名案内

津田 仙/著

M27

ADD-0104



朝鮮地名案内

国立国会図書館

IT-3T-12