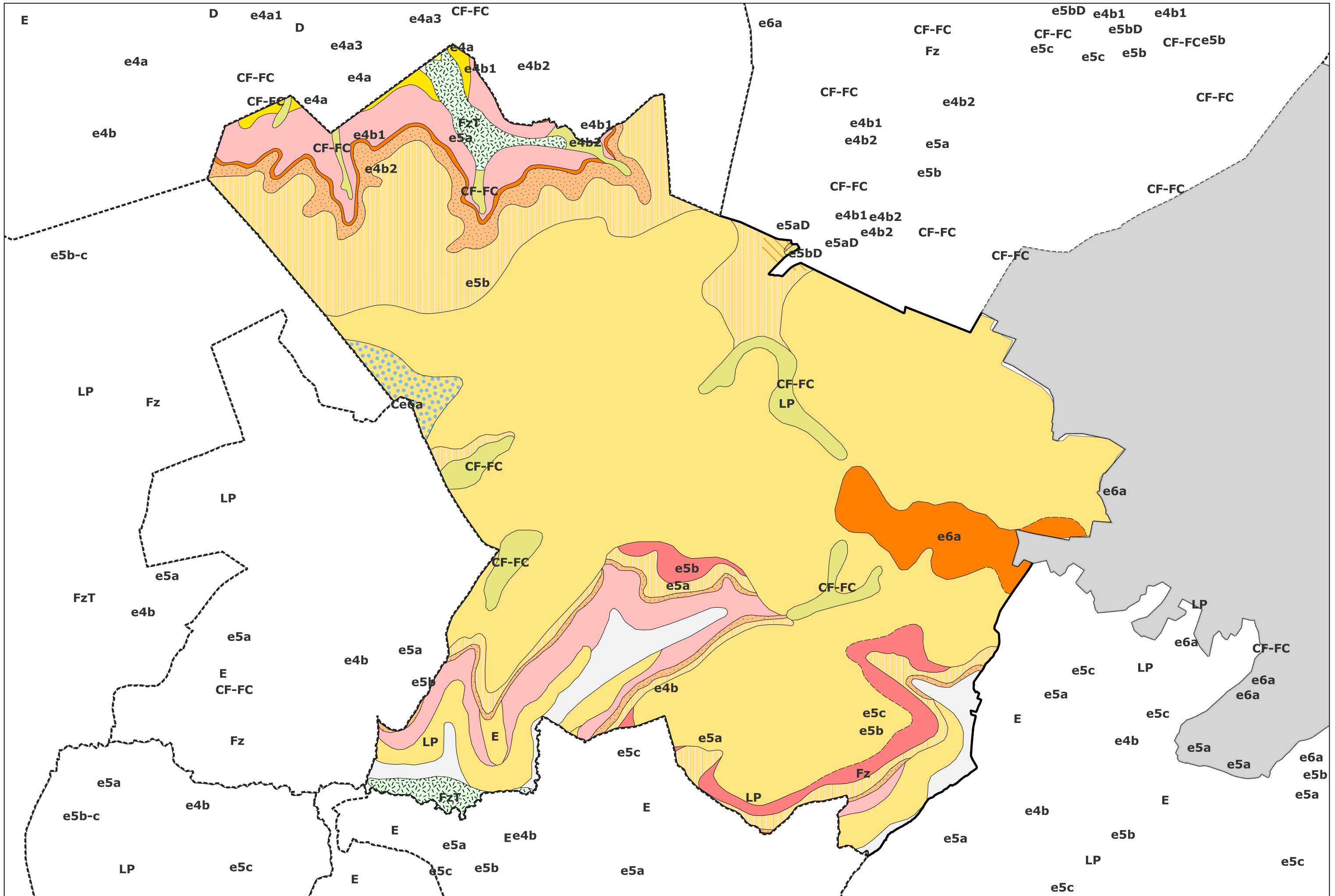







# Carte géologique des sols de la commune de Morienvil



# Légende de la carte géologique de la commune de Morienvil

-  Fz, Alluvions récentes : argiles et limons, parfois tourbeux - 2
-  FzT, Alluvions récentes associées à des tourbes - 3
-  CF-FC, Colluvions de dépressions, limons de fond de vallée sèche et de piedmont - 9
-  Ce6a, Colluvions alimentées par les sables résiduels auversiens - 18
-  E, Eboulis, glissements en masse de terrains tertiaires - 24
-  LP, Limons argileux des plateaux, à composante loessique - 26
-  e6a, Sables d'Auvers et Sables de Beauchamps (faciès "Auversien") (Bartonien inférieur indifférencié) - 49
-  e5c, Calcaire à milioles, Calcaire à cérithes, Marnes et Caillasses (Lutétien supérieur) - 57
-  e5bD, Calcaire grossier dolomitisé (Lutétien moyen) - 58
-  e5b, Calcaire et sable calcaire à mollusques et foraminifères benthiques : milioles, alvéolines et orbitolites ("Calcaire grossier") (Lutétien moyen) - 59
-  e5aD, Faciès dolomitique du Lutétien inférieur - 60
-  e5a, Calcaires et sables glauconieux ("Glaucanie grossière"), Calcaire à Nummulites laevigatus ("Pierre à Liards") (Lutétien inférieur) - 62
-  e4b, Argile de Laon, Sables de Cuise s.l. (faciès "Cuisien" indifférencié) (Yprésien supérieur) - 64
-  e4b2, Argile de Laon (faciès "Cuisien" supérieur) (Yprésien supérieur) - 65
-  e4b1, Sables de Cuise (faciès "Cuisien" inférieur)(Yprésien supérieur) - 66
-  e4a, Marno-calcaires, argiles à lignite et argiles et sables coquilliers (faciès "Sparnacien" indifférencié) (Yprésien inférieur) - 67
-  e4a3, Sables à galets, sables argileux coquilliers ("Sables de Sinceny"), Faluns à cyrènes et à huîtres ("Fausses glaises") (faciès "Sparnacien" moyen et terminal) (Yprésien inférieur) - 68