

ALBUM DE PLANOS
DE LAS
PRINCIPALES CIUDADES Y PUERTOS DE
CHILE

BIBLIOTECA NACIONAL
CHILE
SANTIAGO

PUBLICADOS POR
NICANOR BOLOÑA

Cartógrafo de la Oficina de Geografía y Minas de la Dirección General de Obras Públicas.

CONTIENE 16 PLANOS.

ES PROPIEDAD

1896

LIT. LUIS F. ROJAS Y CIA ARGOMEDO 20 SANTIAGO.

ÍNDICE

N.º 1.—Plano del Puerto de **Iquique**

2.— Id. del Puerto de **Antofagasta**

3.— Id. de la Ciudad de **La Serena**

4.— Id. del Puerto de **Coquimbo**

5.— Id. de la Ciudad de **Los Andes**

6.— Id. de la Ciudad de **San Felipe**

7.— Id. del Puerto de **Valparaiso**

8.— Id. de la Ciudad de **Santiago**

N.º 9.—Plano de la Ciudad de **Curicó**

10.— Id. de la Ciudad de **Talca**

11.— Id. de la Ciudad de **Chillan**

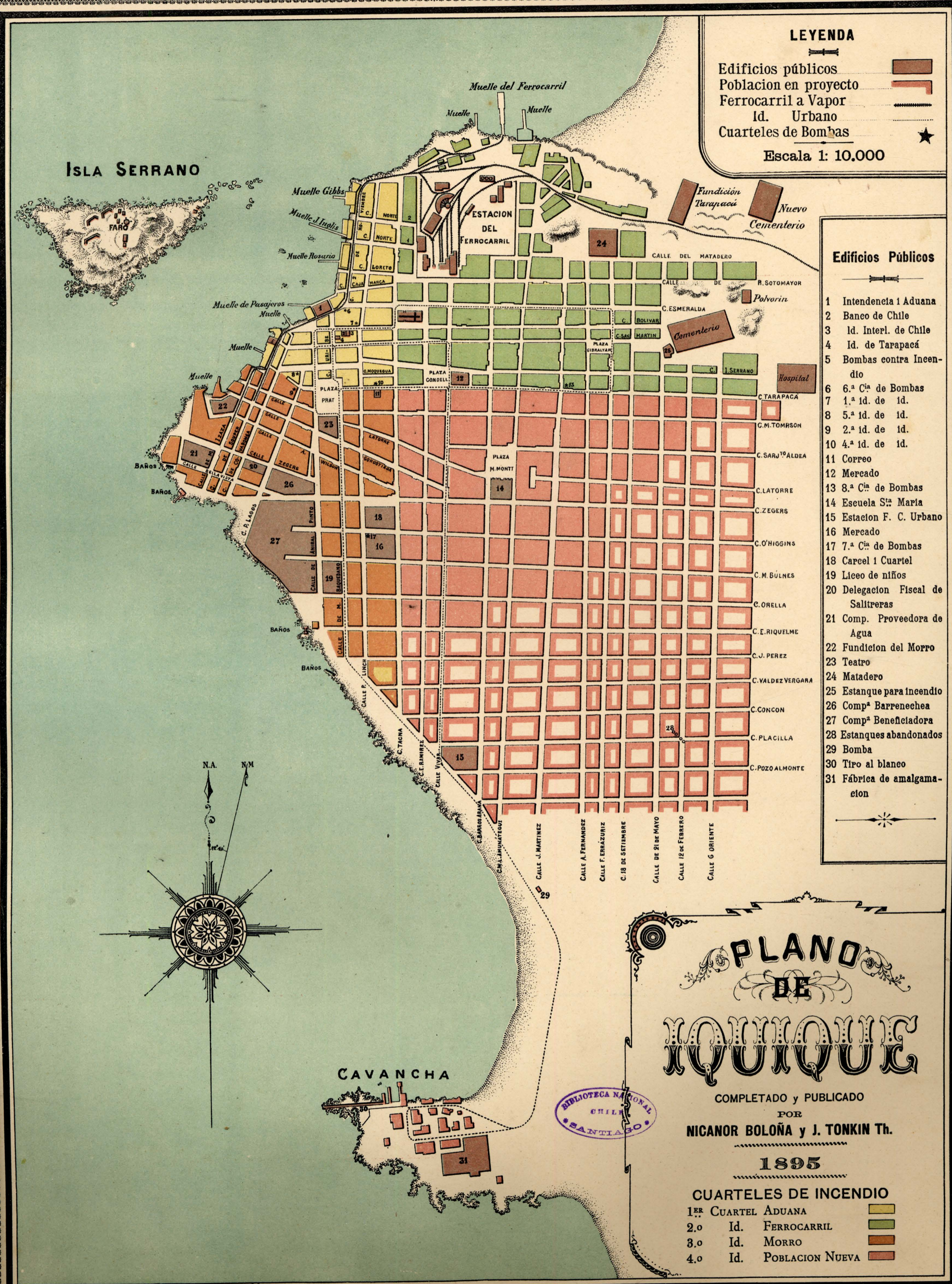
12.— Id. de la Ciudad de **Concepcion**

13.— Id. del Puerto de **Talcahuano**

14.— Id. de la Ciudad de **Valdivia**

15.— Id. del Puerto de **Puerto Montt**

16.— Id. de la Ciudad de **Punta Arenas**



LEYENDA

- Edificios públicos
- Poblacion en proyecto
- Ferrocarril a Vapor
- Id. Urbano
- Cuarteles de Bombas

Escala 1: 10.000

Edificios Públicos

- 1 Intendencia i Aduana
- 2 Banco de Chile
- 3 Id. Interl. de Chile
- 4 Id. de Tarapacá
- 5 Bombas contra Incendio
- 6 6.ª Cía de Bombas
- 7 1.ª Id. de id.
- 8 5.ª Id. de id.
- 9 2.ª Id. de id.
- 10 4.ª Id. de id.
- 11 Correo
- 12 Mercado
- 13 8.ª Cía de Bombas
- 14 Escuela S.ª Maria
- 15 Estacion F. C. Urbano
- 16 Mercado
- 17 7.ª Cía de Bombas
- 18 Carcel i Cuartel
- 19 Liceo de niños
- 20 Delegacion Fiscal de Salitreras
- 21 Comp. Proveedora de Agua
- 22 Fundicion del Morro
- 23 Teatro
- 24 Matadero
- 25 Estanque para incendio
- 26 Comp.ª Barrenechea
- 27 Comp.ª Beneficadora
- 28 Estanques abandonados
- 29 Bomba
- 30 Tipo al blanco
- 31 Fábrica de amalgamacion

PLANO DE IQUIQUE

COMPLETADO y PUBLICADO POR NIKANOR BOLAÑA y J. TONKIN Th.

1895

CUARTELES DE INCENDIO

- 1.ª CUARTEL ADUANA
- 2.ª Id. FERROCARRIL
- 3.ª Id. MORRO
- 4.ª Id. POBLACION NUEVA



INDICACIONES:

Edificios Públicos
 Ferro-carril Urbano
 Ferro-carril à Vapor

ESCALA:

1: 10.000. 1 milimétre es igual à 10 mts.

Edificios Públicos.

1. Intendencia
2. Correo
3. Telégrafo
4. Juzgado de Letras
5. Banco de Chile
6. Hotel Sud Americano
7. id. de Comercio
8. Cuartel 5. Ca. de Bomberos
9. „ de la 3. „
10. „ de la 1. 2. i 4. „
11. Teatro Nacional
12. Iglesia Parroquial
13. Carcel
14. Cuartel de Policía
15. Aduana
16. Agencia de Yapores
17. Oficina del Cable
18. Recoba
19. Escuela
20. Empresa de Gás
21. Muelle Miraflores
22. id. Barnett y Cia.
23. id. de Pasajeros
24. id. del Ferrocarril
25. id. Compañía Salitres
26. id. Compañía Salitres
27. Oficina Compañía de Salitres
28. Fundicion Enrique Orchard
29. id. de Borato
30. Corrales de Policía
31. Empresa del F. C. Urbano
32. Baños de Orchard
33. Antiguo Establecimiento de la Beneficiadora
34. Establecimiento Bellavista



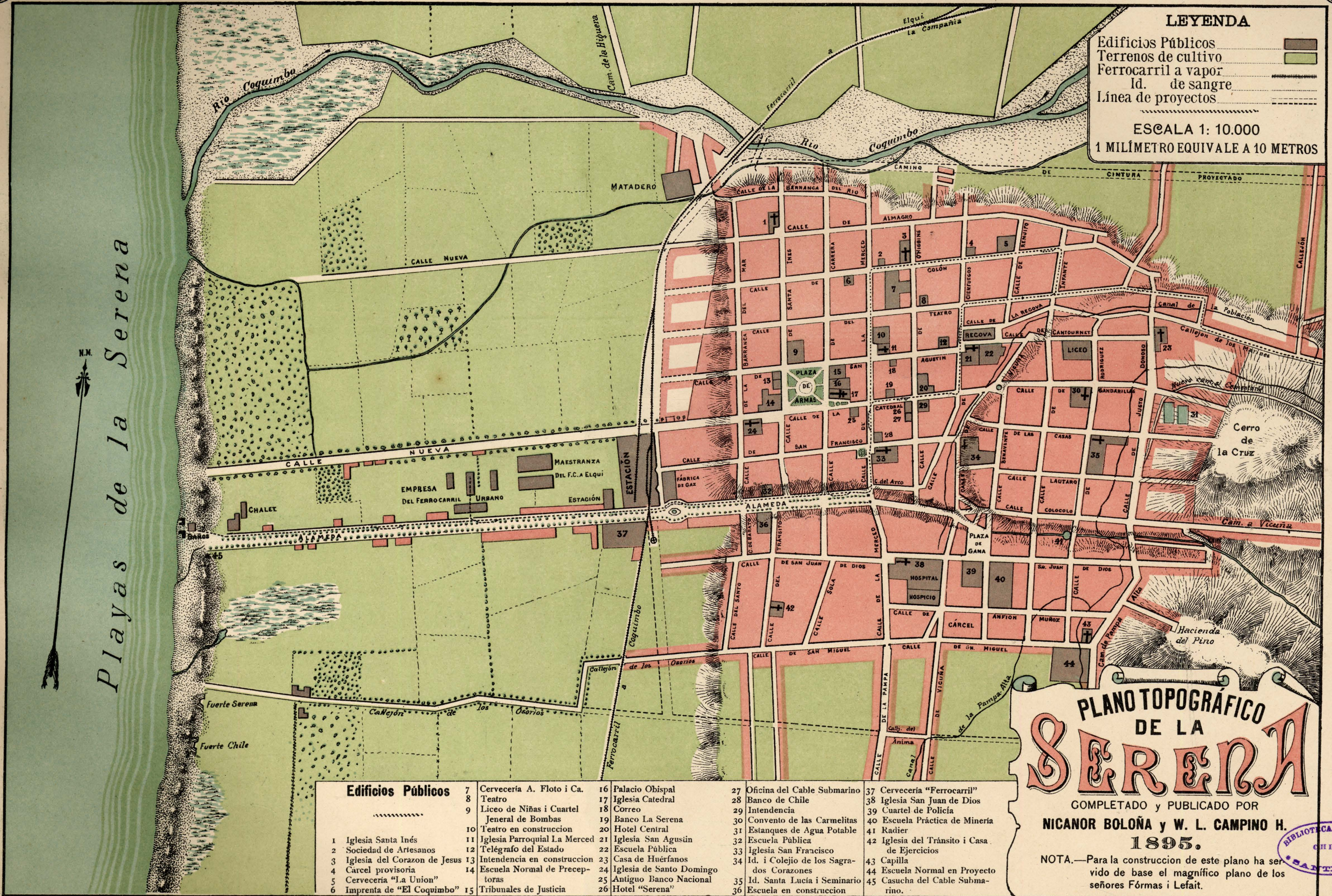
PLANO DE ANTOFAGASTA

COMPLETADO Y PUBLICADO POR
NICANOR BOLOÑA y J. TONKIN TH.

ESCALA: 1: 10.000

1895.





LEYENDA

- Edificios Públicos
- Terrenos de cultivo
- Ferrocarril a vapor
- Id. de sangre
- Línea de proyectos

ESCALA 1: 10.000
1 MILÍMETRO EQUIVALE A 10 METROS

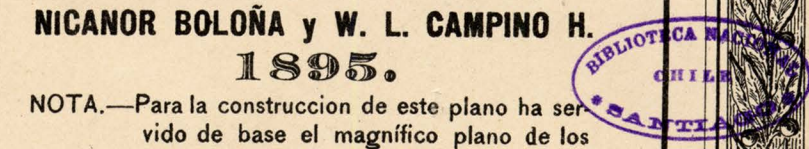
Playas de la Serena

PLANO TOPOGRÁFICO DE LA SERENA

COMPLETADO y PUBLICADO POR
NICANOR BOLOÑA y W. L. CAMPINO H.
1895.

NOTA.—Para la construcción de este plano ha servido de base el magnífico plano de los señores Fórmás i Lefait.

Edificios Públicos	
1	Iglesia Santa Inés
2	Sociedad de Artesanos
3	Iglesia del Corazon de Jesus
4	Carcel provisoria
5	Cerveceria "La Union"
6	Imprenta de "El Coquimbo"
7	Cerveceria A. Floto i Ca.
8	Teatro
9	Liceo de Niñas i Cuartel Jeneral de Bombas
10	Teatro en construccion
11	Iglesia Parroquial La Merced
12	Telégrafo del Estado
13	Intendencia en construccion
14	Escuela Normal de Preceptores
15	Tribunales de Justicia
16	Palacio Obispal
17	Iglesia Catedral
18	Correo
19	Banco La Serena
20	Hotel Central
21	Iglesia San Agusn
22	Escuela Pública
23	Casa de Huérfanos
24	Iglesia de Santo Domingo
25	Antiguo Banco Nacional
26	Hotel "Serena"
27	Oficina del Cable Submarino
28	Banco de Chile
29	Intendencia
30	Convento de las Carmelitas
31	Estanques de Agua Potable
32	Escuela Pública
33	Iglesia San Francisco
34	Id. i Colejio de los Sagrados Corazones
35	Id. Santa Lucia i Seminario
36	Escuela en construccion
37	Cerveceria "Ferrocarril"
38	Iglesia San Juan de Dios
39	Cuartel de Policia
40	Escuela Práctica de Minería
41	Radiier
42	Iglesia del Tránsito i Casa de Ejercicios
43	Capilla
44	Escuela Normal en Proyecto
45	Casucha del Cable Submarino.



PLANO DEL PUERTO DE COQUIMBO

PUBLICADO POR
Nicanor Boloña i W. Campino H.
1895.

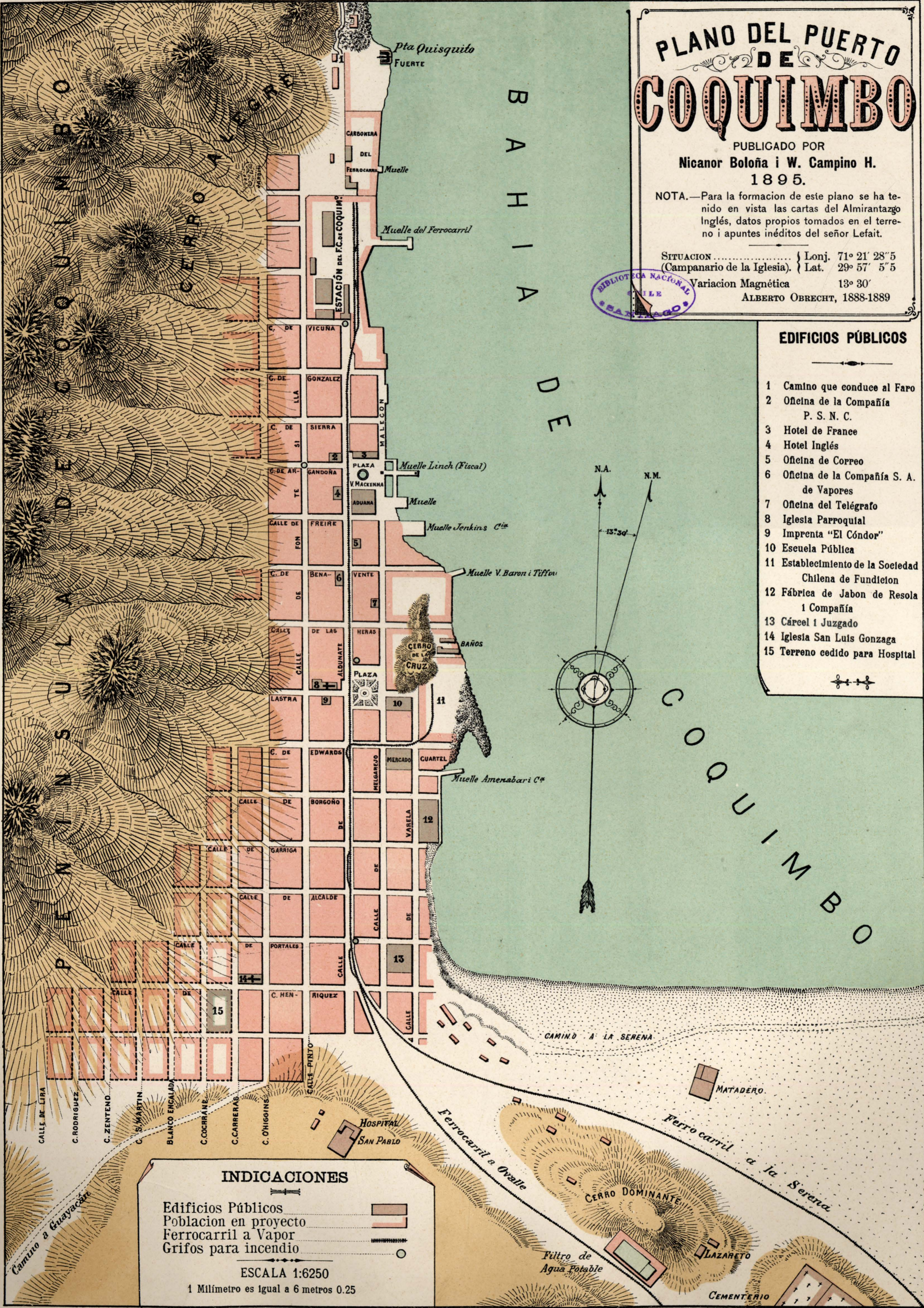
NOTA.—Para la formación de este plano se ha tenido en vista las cartas del Almirantazgo Inglés, datos propios tomados en el terreno i apuntes inéditos del señor Lefait.

SITUACION Lonj. 71° 21' 28" 5
(Campanario de la Iglesia). Lat. 29° 57' 5" 5
Variación Magnética 13° 30'
ALBERTO OBRECHT, 1888-1889



EDIFICIOS PÚBLICOS

- 1 Camino que conduce al Faro
- 2 Oficina de la Compañía P. S. N. C.
- 3 Hotel de France
- 4 Hotel Inglés
- 5 Oficina de Correo
- 6 Oficina de la Compañía S. A. de Vapores
- 7 Oficina del Telégrafo
- 8 Iglesia Parroquial
- 9 Imprenta "El Cóndor"
- 10 Escuela Pública
- 11 Establecimiento de la Sociedad Chilena de Fundición
- 12 Fábrica de Jabón de Resola 1 Compañía
- 13 Cárcel i Juzgado
- 14 Iglesia San Luis Gonzaga
- 15 Terreno cedido para Hospital



INDICACIONES

- Edificios Públicos
- Poblacion en proyecto
- Ferrocarril a Vapor
- Grifos para incendio

ESCALA 1:6250

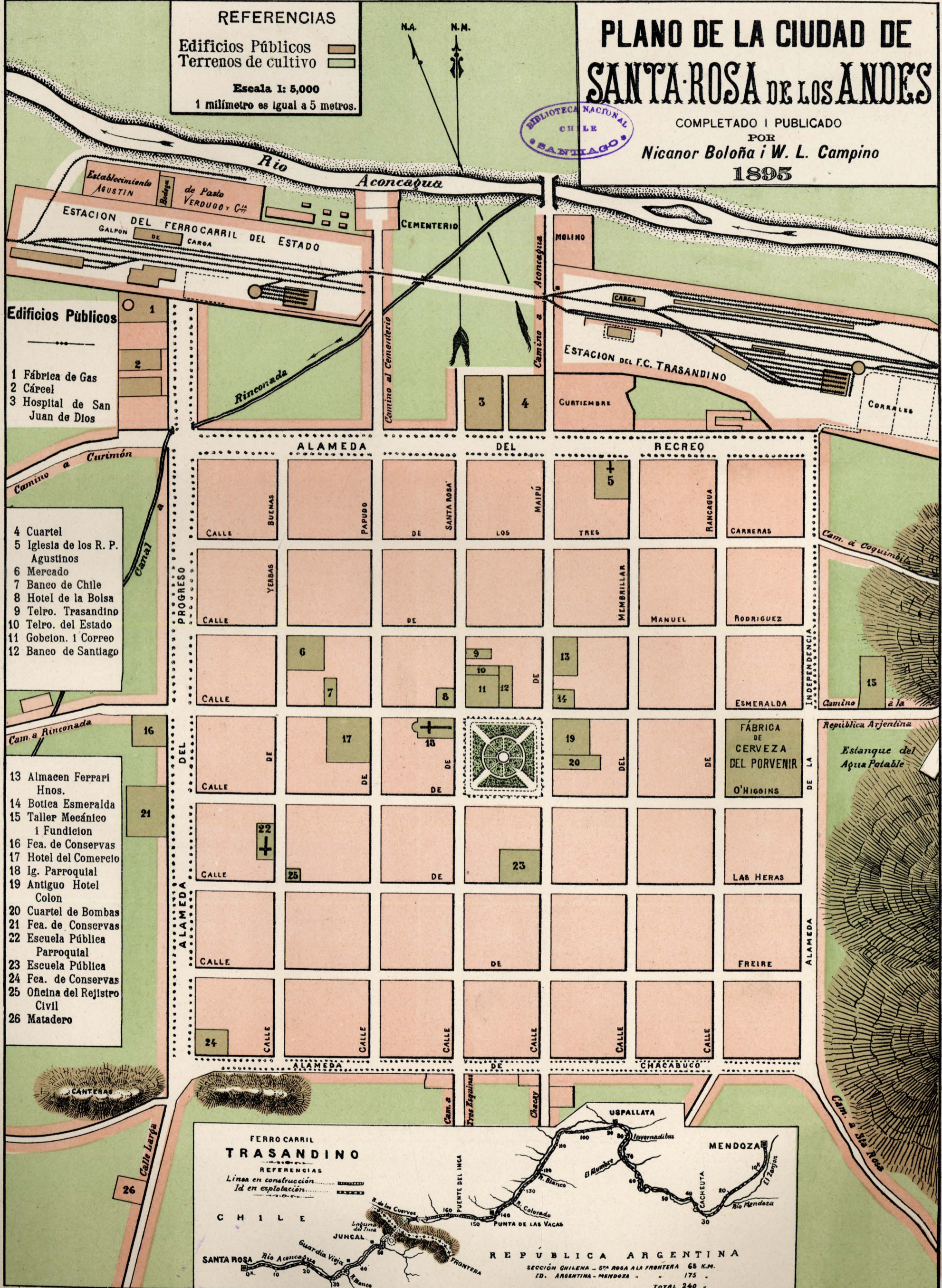
1 Milímetro es igual a 6 metros 0.25

PLANO DE LA CIUDAD DE SANTA ROSA DE LOS ANDES

COMPLETADO I PUBLICADO
 POR
 Nicanor Boloña i W. L. Campino
 1895



REFERENCIAS
 Edificios Públicos
 Terrenos de cultivo
 Escala 1: 5,000
 1 milímetro es igual a 5 metros.



- Edificios Públicos**
- 1 Fábrica de Gas
 - 2 Cárcel
 - 3 Hospital de San Juan de Dios

- 4 Cuartel
- 5 Iglesia de los R. P. Agustinos
- 6 Mercado
- 7 Banco de Chile
- 8 Hotel de la Bolsa
- 9 Telro. Trasandino
- 10 Telro. del Estado
- 11 Gobelon. i Correo
- 12 Banco de Santiago

- 13 Almacen Ferrari Hnos.
- 14 Botica Esmeralda
- 15 Taller Mecánico i Fundición
- 16 Fea. de Conservas
- 17 Hotel del Comercio
- 18 Ig. Parroquial
- 19 Antiguo Hotel Colon
- 20 Cuartel de Bombas
- 21 Fea. de Conservas
- 22 Escuela Pública Parroquial
- 23 Escuela Pública
- 24 Fea. de Conservas
- 25 Oficina del Registro Civil
- 26 Matadero



PLANO DE LA CIUDAD DE

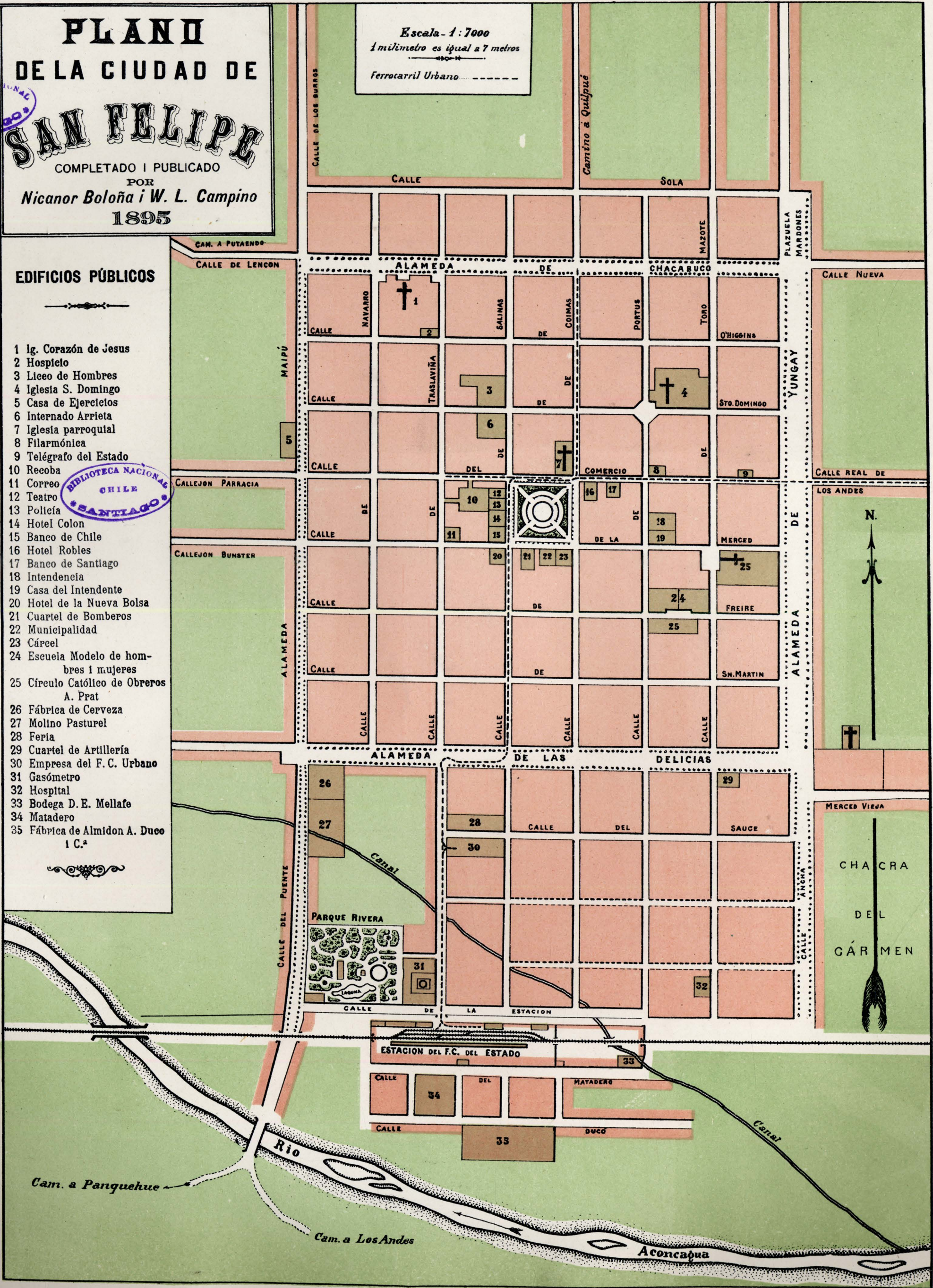
SAN FELIPE

COMPLETADO I PUBLICADO
POR
Nicanor Boloña i W. L. Campino
1895

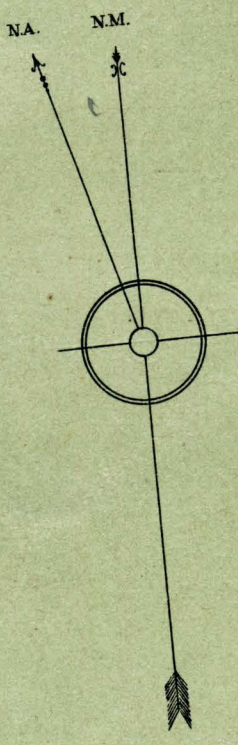
Escala - 1 : 7000
1 milímetro es igual a 7 metros
Ferrocarril Urbano

EDIFICIOS PÚBLICOS

- 1 Ig. Corazón de Jesús
- 2 Hospitelo
- 3 Liceo de Hombres
- 4 Iglesia S. Domingo
- 5 Casa de Ejercicios
- 6 Internado Arrieta
- 7 Iglesia parroquial
- 8 Filarmónica
- 9 Telégrafo del Estado
- 10 Recoaba
- 11 Correo
- 12 Teatro
- 13 Policía
- 14 Hotel Colon
- 15 Banco de Chile
- 16 Hotel Robles
- 17 Banco de Santiago
- 18 Intendencia
- 19 Casa del Intendente
- 20 Hotel de la Nueva Bolsa
- 21 Cuartel de Bomberos
- 22 Municipalidad
- 23 Cárcel
- 24 Escuela Modelo de hombres i mujeres
- 25 Círculo Católico de Obreros A. Prat
- 26 Fábrica de Cerveza
- 27 Molino Pasturel
- 28 Feria
- 29 Cuartel de Artillería
- 30 Empresa del F. C. Urbano
- 31 Gasómetro
- 32 Hospital
- 33 Bodega D. E. Mellafe
- 34 Matadero
- 35 Fábrica de Almidon A. Duco i C.^a



PLANO DE Valparaiso 1895



LEYENDA

- EDIFICIOS PÚBLICOS
- TERRENOS GANADOS POR EL NUEVO MALECON
- FERROCARRIL DEL ESTADO
- IGLESIAS, CONVENTOS, &

ESCALA 1: 10.000

Publicado por
NICANOR BOLAÑA


BIBLIOTECA NACIONAL CHILE SANTIAGO

LIT. DEL COMERCIO J. BOUQUET-RIVES y CIA. ESTADO 34. SANTIAGO

Digitalizado
(Memoria Chilena)
2010

PLANO de SANTIAGO

1895



LEYENDA

- Edificios públicos
- Comisarias de policía
- Oficinas de correos
- ★ Cuarteles de bombas para incendio
- † Iglesias, conventos i capillas
- Ferrocarril a vapor
- Líneas de tranvía
- Línea del proyecto de transformación de Santiago, aprobado i en parte ejecutado.

Escala 1:20.000
1 milímetro es igual a 20 metros



COMUNAS

- 1 SANTA LUCIA
- 2 SANTA ANA
- 3 PORTALES
- 4 ESTACION
- 5 CAÑADILLA
- 6 RECOLETA
- 7 MAESTRANZA
- 8 UNIVERSIDAD
- 9 SAN LÁZARO
- 10 PARQUE COUSIÑO

CUARTELES DE INCENDIO

- 1.º Cuartel.—Comprende desde las Cajitas de Agua hasta la calle de San Antonio, entre el río i Alameda.
- 2.º Cuartel.—Desde las cajitas de agua hasta la calle de Arturo Prat, al sur de la Alameda.
- 3.º Cuartel.—Desde la calle de San Antonio hasta la calle de Morandé entre el río i la Alameda.
- 4.º Cuartel.—Desde la calle de Arturo Prat hasta la del Diezicho, al lado sur de la Alameda.
- 5.º Cuartel.—Desde la calle de Morandé hasta la Avenida de Negrete entre el río Mapocho i la Alameda.
- 6.º Cuartel.—Desde la calle del Diezicho hasta la Estacion de los ferrocarriles, lado sur de la Alameda.
- 7.º Cuartel.—Desde la Avenida de Negrete hasta la Alameda de Matucana, entre Mapocho i Alameda.
- 8.º Cuartel.—Comprende la parte de la ciudad situada al lado norte del Río Mapocho.

Número de manzanas que comprende cada Comisaria.

1.ª Santa Lucía.....	52 manzanas
2.ª San Isidro.....	150 »
3.ª El Comercio.....	66 »
4.ª Matadero.....	176 »
5.ª Santa Ana.....	98 »
6.ª Estacion.....	180 »
7.ª Yungai.....	247 »
8.ª Recoleta.....	280 »
TOTAL DE MANZANAS	1249

COMPLETADO I PUBLICADO POR NICANOR BOLOÑA



LEYENDA.

- Edificios públicos
- Terrenos de cultivo
- Acequias i canales
- Líneas de proyecto
- Ferrocarril a vapor

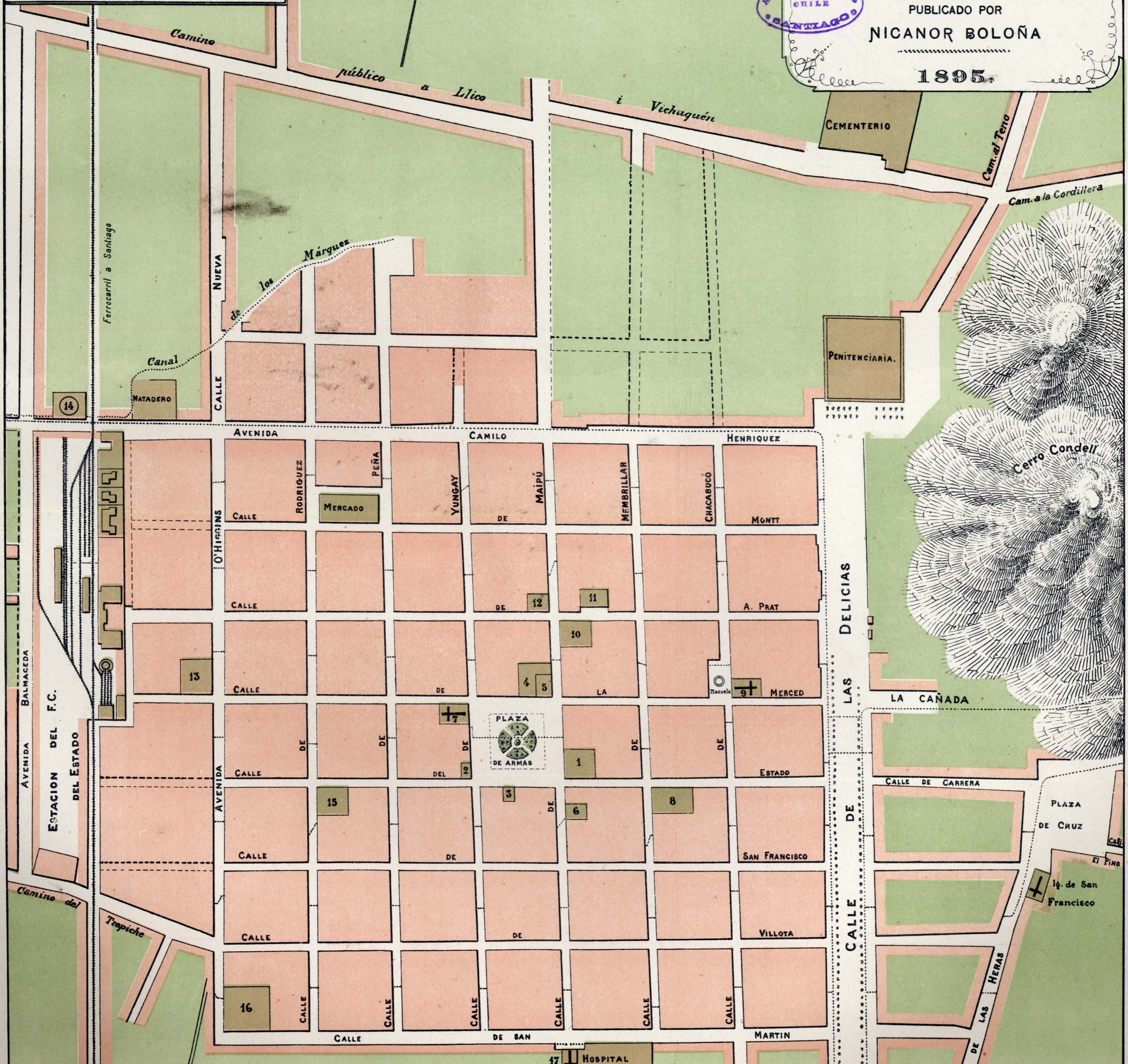


**Plano de la Ciudad
DE
CURICÓ.**



PUBLICADO POR
NICANOR BOLOÑA

1895.



EDIFICIOS PÚBLICOS

- 1 Intendencia
- Oficina de Correos
- Juzgado
- Telégrafo
- 2 Tesorería Fiscal

- 3 Banco de Chile
- 4 Club de la Union
- 5 Banco de Curicó
- 6 Hotel del Comercio
- 7 Iglesia Catedral
- 8 Liceo
- 9 Iglesia La Merced
- 10 Cuartel del Batallon. Cívico
hol cuartel de Bombas

- 11 Teatro Municipal
- 12 Cuartel de Políeña
- 13 Escuela de Artes
- 14 Gasómetro
- 15 Escuela Pública
- 16 Hospicio
- 17 Iglesia del Cármen

Escala 1: 5.000

Un milímetro es igual a 5 metros

EDIFICIOS PÚBLICOS

- | | |
|---------------------------------|---------------------------------|
| 1 Intendencia | 17 Convento de San Francisco |
| 2 Banco de Talca | 18 Convento de Santo Domingo |
| 3 Banco de Chile | 19 Convento de la Merced |
| 4 Cuartel de Bom-
bas. | 20 Casa e Iglesia de Salesianos |
| 5 Liceo Fiscal | 21 Convento de San Agustín |
| 6 Teatro | 22 Iglesia de San Luis |
| 7 Cuartel de Polí-
cía | 23 Iglesia del Cár-
men |
| 8 Penitenciaría | |
| 9 Escuela | |
| 10 Casa de Ejercicios | |
| 11 Casa de Huérfa-
nos | |
| 12 Fábrica de Gas | |
| 13 Escuela | |
| 14 Plaza del Mercado | |
| 15 Estacion del F. C.
Urbano | |
| 16 Iglesia Catedral | |

**PLANO
DE LA CIUDAD DE
TALCA**

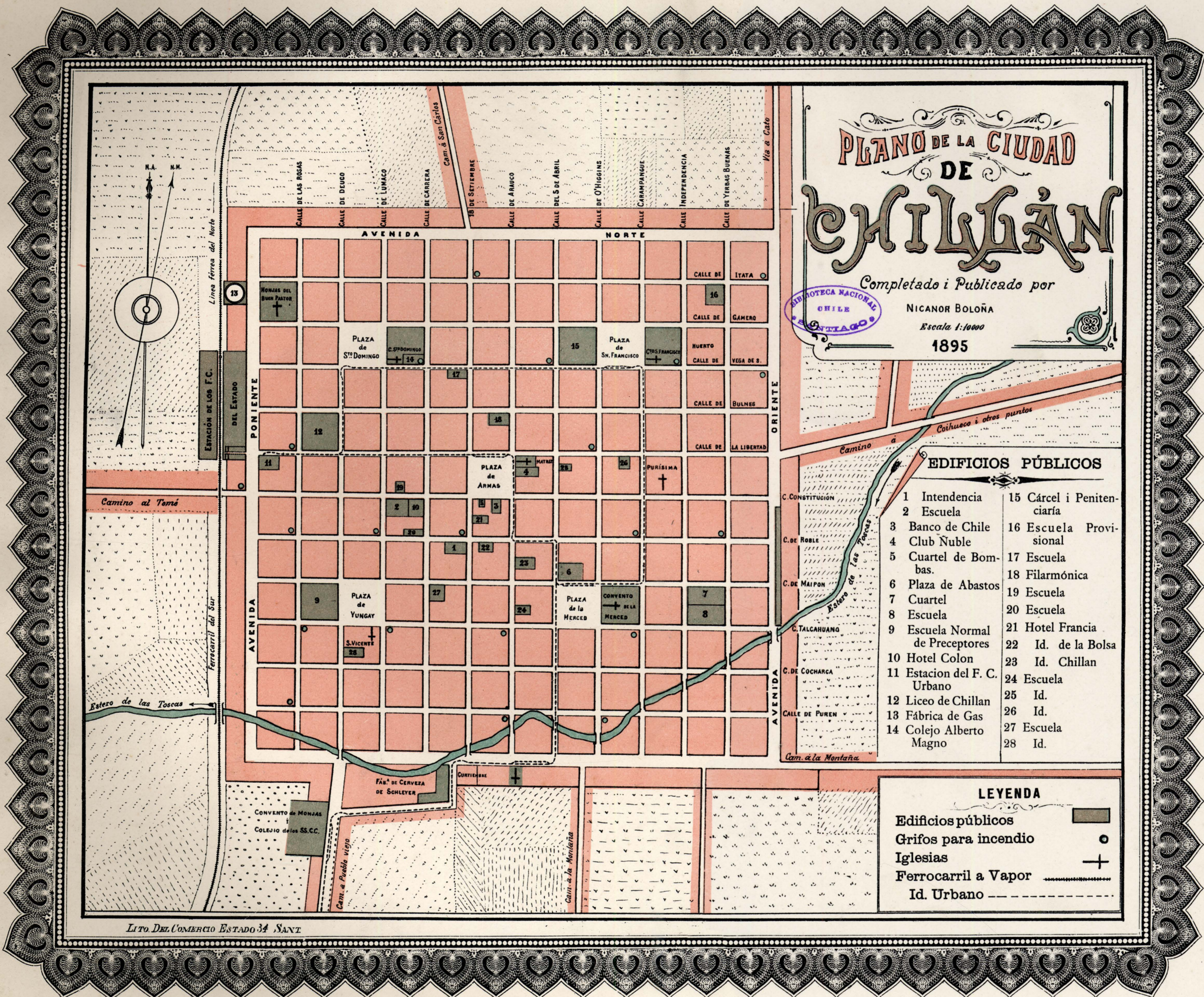
Levantado por el Señor V. MARTINEZ, Injeniero

Completado i publicado por

N. BOLAÑA Y J. JONKIN JH.

1895





PLANO DE LA CIUDAD DE CHILLAN
 Completado i Publicado por
 NIKANOR BOLAÑA
 Escala 1:1000
 1895

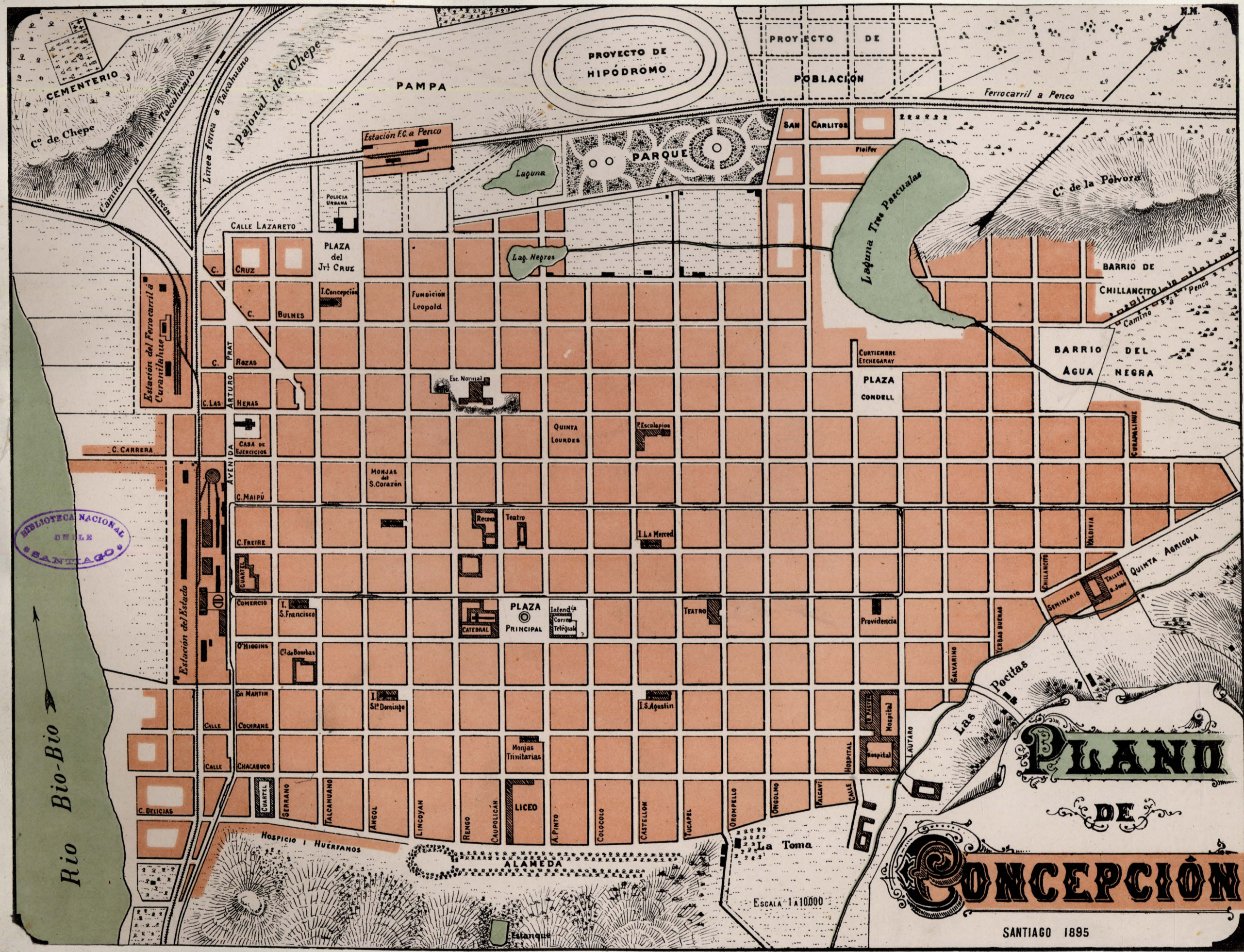
BIBLIOTECA NACIONAL
 CHILE
 SANTIAGO

EDIFICIOS PÚBLICOS

- | | |
|---------------------------------|---------------------------|
| 1 Intendencia | 15 Cárcel i Penitenciaría |
| 2 Escuela | 16 Escuela Provisional |
| 3 Banco de Chile | 17 Escuela |
| 4 Club Nuble | 18 Filarmónica |
| 5 Cuartel de Bombas. | 19 Escuela |
| 6 Plaza de Abastos | 20 Escuela |
| 7 Cuartel | 21 Hotel Francia |
| 8 Escuela | 22 Id. de la Bolsa |
| 9 Escuela Normal de Preceptores | 23 Id. Chillan |
| 10 Hotel Colon | 24 Escuela |
| 11 Estacion del F. C. Urbano | 25 Id. |
| 12 Liceo de Chillan | 26 Id. |
| 13 Fábrica de Gas | 27 Escuela |
| 14 Colejo Alberto Magno | 28 Id. |

LEYENDA

- Edificios públicos
- Grifos para incendio
- Iglesias +
- Ferrocarril a Vapor
- Id. Urbano



CEMENTERIO
C^o de Chepe

PROYECTO DE
HIPÓDROMO

PROYECTO DE
POBLACION

Ferrocarril a Perco

CALLE LAZARETO

PLAZA del Jri CRUZ

Laguna

PARQUE

SAN CARLOS

Laguna Tres Pascualas

C^o de la Polvora

BARRIO DE CHILLANCITO

BARRIO DEL AGUA NEGRA

C. CRUZ

I. Concepcion

Funcion Leopold

Lag. Negro

CORTIEMBRE ETCHEGARAY

PLAZA CONDELL

C. BULNES

C. ROSAS

C. ARTURO BRAT

C. LAS HERAS

Esc. Normal

QUINTA LOURDES

Escuelas

C. CARRERA

Estacion del Ferrocarril a Curanilahue

AVENIDA

C. MAIPU

CASA DE MERCEDOS

MONJAS de S. Corazon

C. FREIRE

COMERCIO

I. Francisco

O'Higgins

C. de Bombas

San MARTIN

CALLE COCHRANE

CALLE CHACABUCO

C. DELICIAS

SERRANO

FALCÓN

ANGOL

LIMCOYAN

RENGO

CAUQUILCAN

LICEO

A. PINTO

COLOCOL

CASTELLON

UGAPEL

ORONDELLO

CONDELL

LA TOMA

PLAZA PRINCIPAL

CATEDRAL

Intendencia Correos y Telégrafos

TEATRO

I. La Merced

PROVIDENCIA

HOSPITAL

HOSPITAL

HOSPITAL

HOSPITAL

HOSPITAL

HOSPITAL

HOSPITAL

HOSPITAL

HOSPITAL

HOSPITAL

HOSPITAL

HOSPITAL

HOSPITAL

HOSPITAL

BIBLIOTECA NACIONAL DE SANTIAGO

Rio Bio-Bio

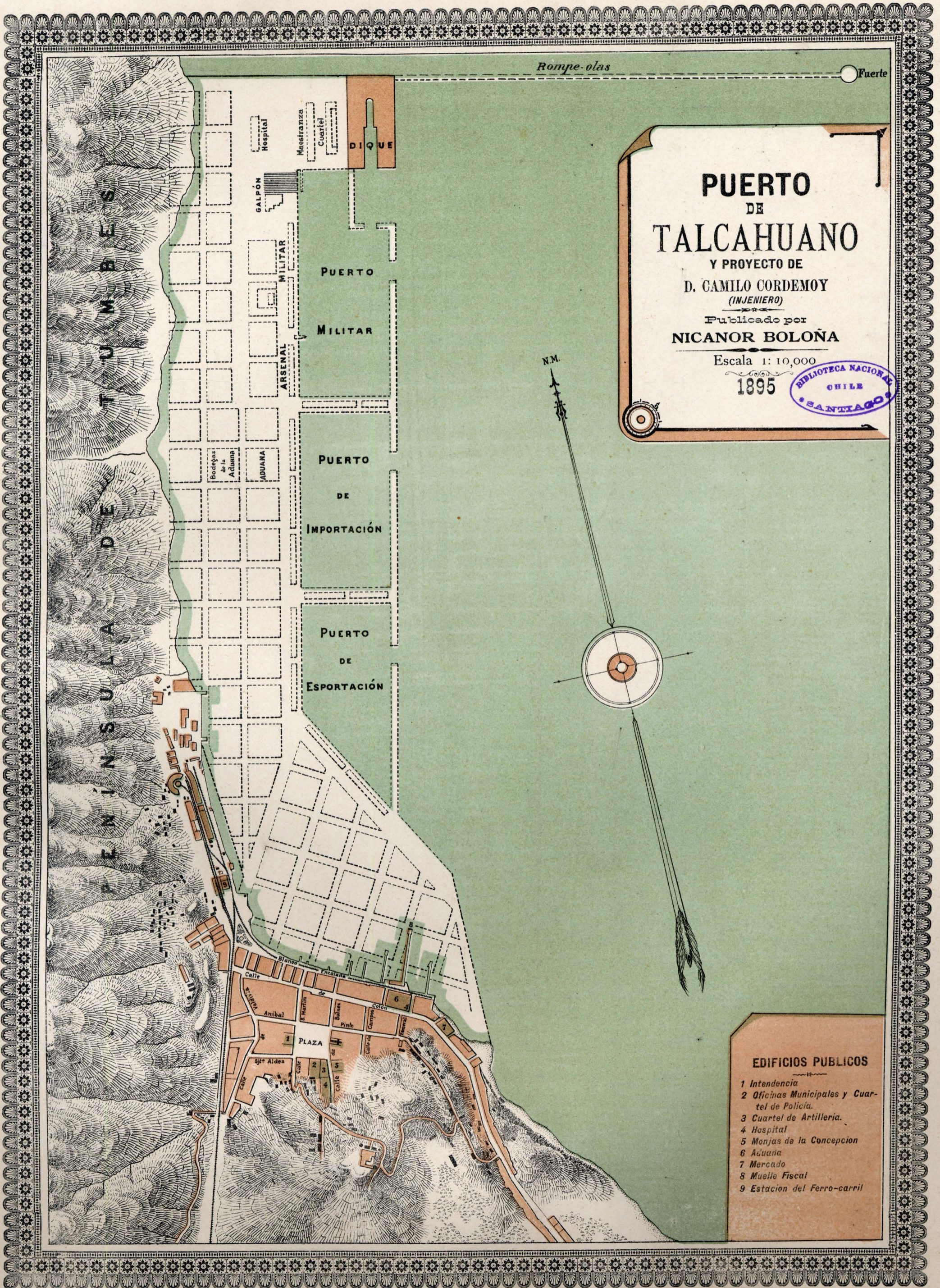
PLANO

DE

CONCEPCION

ESCALA 1:10000

SANTIAGO 1895



PUERTO
 DE
TALCAHUANO
 Y PROYECTO DE
 D. CAMILO CORDEMOY
 (INJENIERO)
 Publicado por
NICANOR BOLOÑA
 Escala 1: 10,000
 1895

BIBLIOTECA NACIONAL
 CHILE
 SANTIAGO

- EDIFICIOS PUBLICOS**
- 1 Intendencia
 - 2 Oficinas Municipales y Cuartel de Policía.
 - 3 Cuartel de Artillería.
 - 4 Hospital
 - 5 Monjas de la Concepcion
 - 6 Acuana
 - 7 Mercado
 - 8 Muelle Fiscal
 - 9 Estacion del Ferro-carril

PLANO DE LA CIUDAD
DE
VALDIVIA

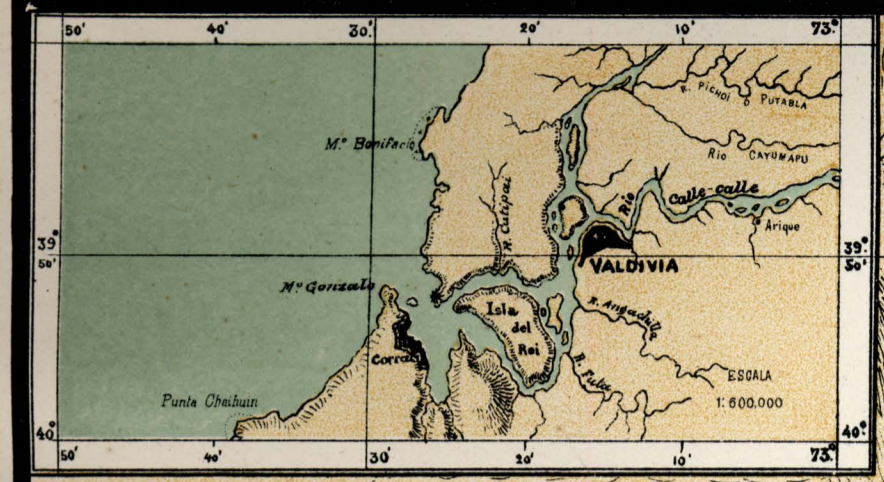
PUBLICADO POR
NICANOR BOLAÑA
1896.

SITUACION

LAT. 39°. 49' 18." S.
LONG. 73°. 16' 27." W.
VARIACION 17°. 30' E



ESCALA 1:5.000



EDIFICIOS PÚBLICOS

- | | | |
|--------------------------|----------------------------|--|
| Intendencia | 7 Cuartel de Bomberos | 16 Iglesia Protestante |
| 1 Oficina Registro Civil | 8 Hotel Rotter | 1 Colegio Aleman |
| Tesorería Municipal | 9 Hotel Bordalí | 17 Plaza de Abastos |
| Aduana | 10 Banco Llanquihue | 18 Matadero |
| 2 Tesorería Fiscal | 11 Agencia de Vapores | 19 Casa comercial del Sr. P. Ellwanger |
| 3 Tribunales de Just. | 12 Escuela de Mujeres | 20 Cuartel de Policía |
| 4 Oficina de Correos | 13 Igl. de los P. Jesuitas | 21 Hospital |
| 5 Telégrafos del Est. | 14 Cárcel Pública | |
| 6 Notaría Pública | 15 Liceo del Estado | |

PLANO DE LA CIUDAD DE PUERTO MONTT

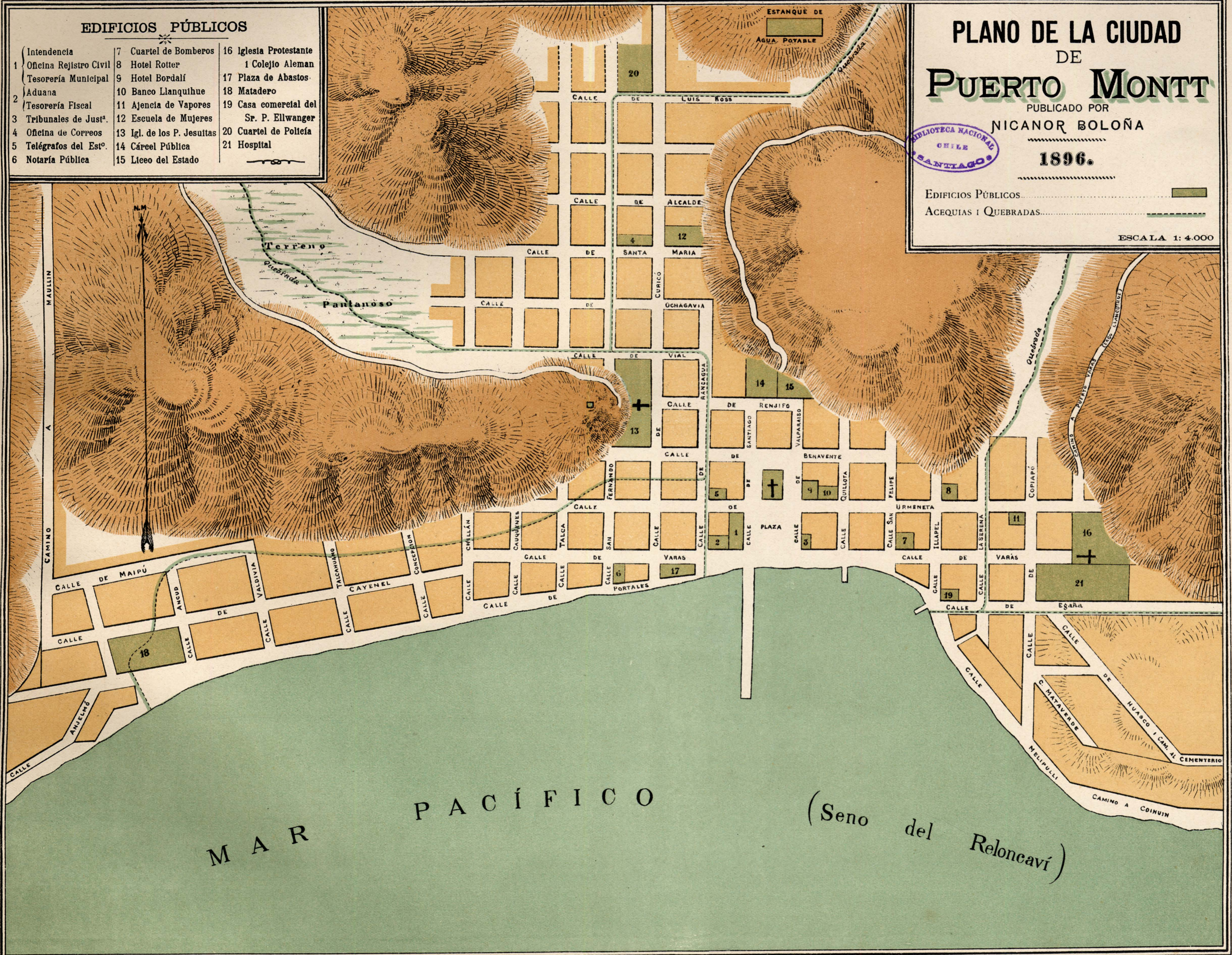
PUBLICADO POR NICANOR BOLOÑA

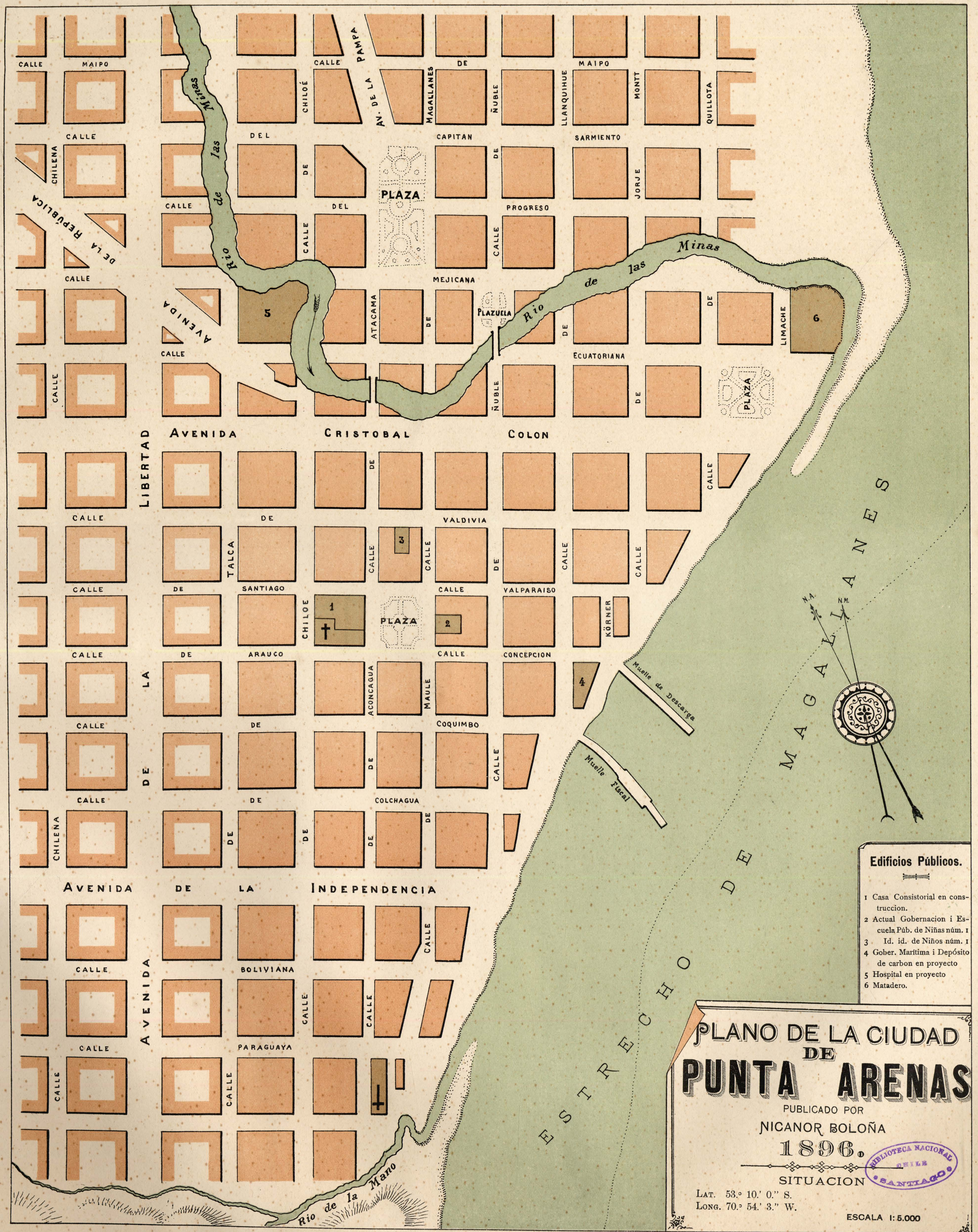
1896.



EDIFICIOS PÚBLICOS
ACEQUIAS I QUEBRADAS.....

ESCALA 1:4.000





Edificios Públicos.

- 1 Casa Consistorial en construcción.
- 2 Actual Gobernación i Escuela Púb. de Niñas núm. 1
- 3 Id. id. de Niños núm. 1
- 4 Gober. Marítima i Depósito de carbon en proyecto
- 5 Hospital en proyecto
- 6 Matadero.

PLANO DE LA CIUDAD DE PUNTA ARENAS

PUBLICADO POR
NICANOR BOLOÑA
1896.



SITUACION
LAT. 53° 10' 0" S.
LONG. 70° 54' 3" W.

ESCALA 1:5.000