




始



昭和十九年

日用便覽

朝鮮總督府氣象臺編纂

146-

148



昭和十九年

(第三十六次)

日用便覽



發行所寄贈本

朝鮮總督府氣象臺編纂



目次

曆部

太陽及月、雜節、祝祭日	2
各地每旬日出時刻	26
各地ニ於ケル日月出入及南中時刻 (附・各地日出入方位及南中高度)	31
潮時及潮高	
釜山港	33
群山港	39
仁川港	45
鎮南浦港	51
輪島港	57
潮時及潮高改正數	63
朔弦望ノ時刻	66
二十四節氣・土用	67
惑星	68

氣象部

第一 平均氣壓	72
第二 平均氣溫	74
第三 平均最高氣溫	76
第四 平均最低氣溫	78

14.6
148

第五 平均風速度	80
第六 平均濕度	81
第七 降水量	82
第八 蒸發量	84
第九 極數ノ一(氣壓、氣溫)	86
第十 極數ノ二(風、降水、蒸發、濕度)	88
第十一 氣溫ノ季節	90
第十二 霜雪ノ季節	92
第十三 降水日數	94
第十四 快晴日數	95
第十五 朝鮮各地ノ降水量	96
第十六 朝鮮各地ノ平均氣溫	110
第十七 世界各地ノ平均氣溫	120
第十八 世界各地ノ降水量	124
第十九 世界各地ノ氣溫ノ極數	128
第二十 朝鮮近海海水溫度	130
第二十一 氣象觀測地位置及算入期間	132
第二十二 世界主要ノ氣象觀測地及位置	133
第二十三 華氏攝氏寒暖計比較表	135
第二十四 ミリバール、糎、吋比較表	136
第二十五 雲形ノ種類	137
第二十六 風力	137
第二十七 大氣ノ成分	137
第二十八 氣壓ニ依ツテ高サヲ知ル表	138

第二十九	地震ノ分類	138
第三十	ビューフォート風級	139

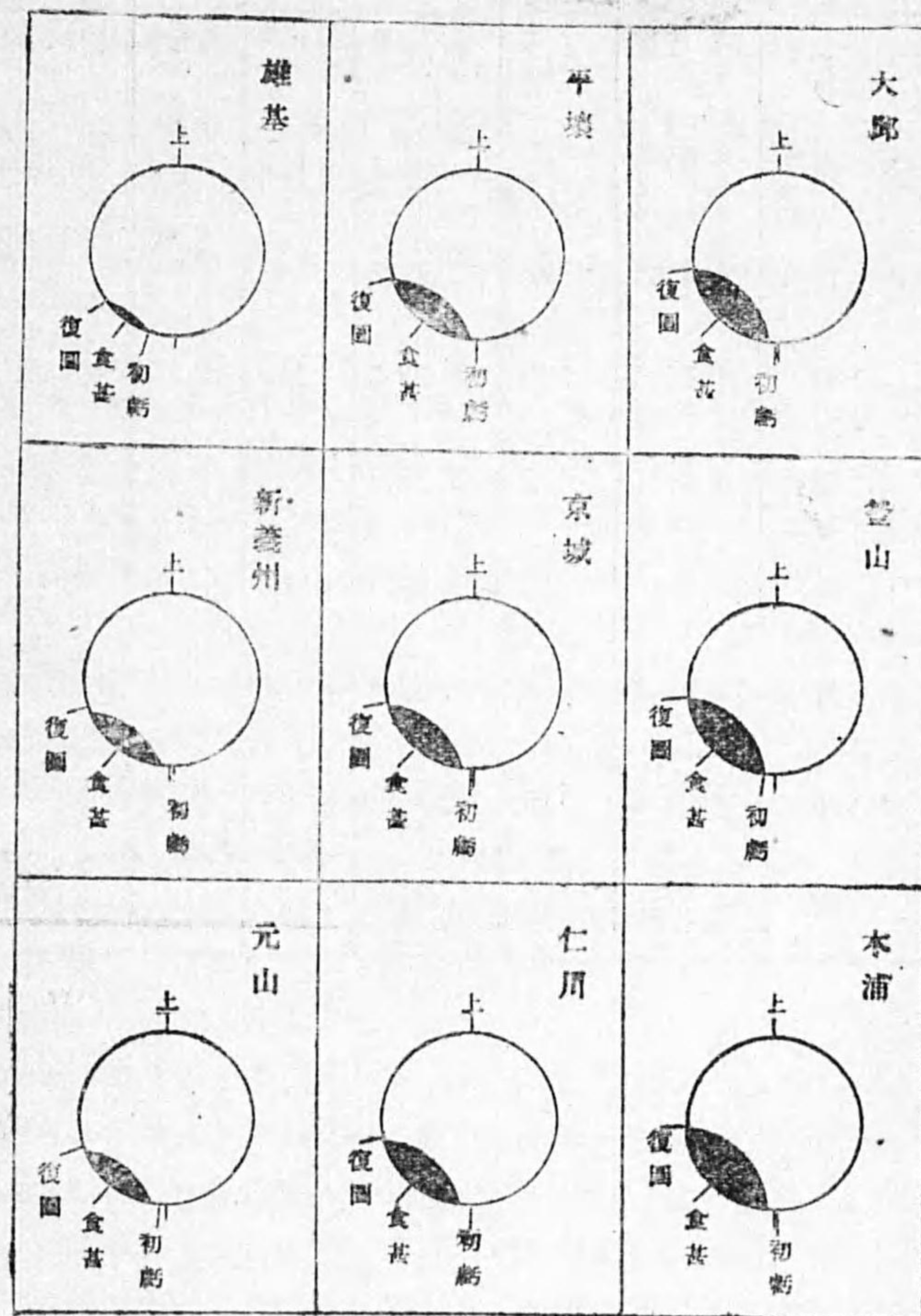
雜 部

第一	度量衡比較表	142
第二	各國度量衡簡易換算表	143
第三	世界各地方ノ標準時	144
第四	太陽系	149
第五	天文學上ノ諸常數	150
第六	朝鮮各地ノ地磁氣要素	151
第七	朝鮮沿岸燈臺	152
第八	朝鮮河川最高水位	157
第九	江河結解氷期日	162
第十	東亞主要港ノ潮信	182

口繪日食圖 1枚

昭和十九年七月二十日

日 食



昭和十九年七月二十日 日 食

地名	初 虧		食 甚			復 圓	
	時刻	方向	時刻	方向	食分	時刻	方向
雄 基	時 分 15 6.0	度 162	時 分 15 29.6	度 144	0.04	時 分 15 52.7	度 127
新 養 州	14 37.5	182	15 25.4	144	0.15	16 10.4	109
元 山	14 45.1	176	15 30.8	141	0.14	16 13.7	109
平 壤	14 39.4	180	15 28.8	142	0.16	16 15.0	106
京 城	14 40.4	179	15 32.7	139	0.18	16 21.2	102
仁 川	14 39.1	180	15 32.4	139	0.19	16 21.6	102
大 邱	14 42.7	178	15 37.4	136	0.20	16 27.8	98
釜 山	14 42.9	173	15 39.1	135	0.22	16 30.7	96
木 浦	14 34.3	182	15 36.2	135	0.25	16 32.4	92

曆 部

昭和十九年 閏 年 申 甲

神武天皇即位紀元二千六百四年
西曆一千九百四十四年

凡 例

本部中ノ時ハ本邦標準時即チ東經百三十五度ノ子午線平時ニシテ夜半ヲ日ノ限界トシ二十四時ニ數ヘ午前午後ノ稱ヲ省ケリ

毎日ノ太陽出入時刻ハ日面上邊ガ仁川朝鮮總督府氣象臺(東經百二十六度三十七分三十九秒、北緯三十七度二十八分二十九秒)ノ地平線上ニ見ユル時刻ナリ

太陽南中時刻ハ同所ノ子午線ヲ太陽中心ノ經過スル時刻ナリ

太陰ノ出入時刻ハ月面中心ガ同所ノ地平線上ニ見ユル時刻ナリ

太陰ノ南中時刻ハ同所ノ子午線ヲ太陰中心ノ經過スル時刻ナリ

太陽ノ赤經、赤緯「グリニヂ」恒星時及時差ハグリニヂ標準時零時(本邦中央標準時九時)ニ於ケル値ナリ

時差ハ眞太陽時ヨリ平均太陽時ヲ引キタルモノナリ

潮汐表ハ水路部潮汐表ニ據リ釜山、群山、仁川(棧橋)、鎮南浦、輪島ノ毎日ノ値ヲ掲ゲタリ

月齡欄及潮汐表中ノ太陰欄ノ●ハ朔、)ハ上弦、○ハ望、(ハ下弦 Pハ近地點、Aハ遠地點、Nハ最北、Sハ最南、Eハ赤道上ナルヲ示ス
二十四節氣表中ノ日南中ノ高度ハ朝鮮總督府氣象臺ノ子午線ヲ太陽中心ノ通過スル際ノ高サニシテ南方地平線ヨリ起算シタル角度ナリ

同表中太陽出入ノ方位ハ日面上邊ノ同所地平線上ニ見ユル際ノ方位ヲ東(出)又ハ西(入)ヨリ起算シ南又ハ北ニ測レルモノナリ

日次	通日	曜	干支	中央標準時			晝間	中仁	
				仁		川		仁	
				日出	日南中	日入		月出	月出
1	1	土	甲子	7 48	12 36 34	17 25	9 37	11 40	
2	2	日	乙丑	7 48	12 37 2	17 26	9 38	12 16	
3	3	月	丙寅	7 48	12 37 31	17 27	9 39	12 49	
4	4	火	丁卯	7 48	12 37 59	17 28	9 39	13 22	
5	5	水	戊辰	7 48	12 38 26	17 29	9 40	13 57	
6	6	木	己巳	7 49	12 38 53	17 29	9 41	14 33	
7	7	金	庚午	7 49	12 39 20	17 30	9 42	15 12	
8	8	土	辛未	7 49	12 39 46	17 31	9 43	15 55	
9	9	日	壬申	7 48	12 40 12	17 32	9 44	16 41	
10	10	月	癸酉	7 48	12 40 37	17 33	9 45	17 32	
11	11	火	甲戌	7 48	12 41 1	17 34	9 46	18 25	
12	12	水	乙亥	7 48	12 41 25	17 35	9 47	19 19	
13	13	木	丙子	7 48	12 41 49	17 36	9 48	20 15	
14	14	金	丁丑	7 48	12 42 12	17 37	9 49	21 10	
15	15	土	戊寅	7 47	12 42 34	17 38	9 50	22 6	
16	16	日	己卯	7 47	12 42 55	17 39	9 52	23 1	
17	17	月	庚辰	7 47	12 43 16	17 40	9 53	23 58	
18	18	火	辛巳	7 47	12 43 37	17 41	9 54	—	
19	19	水	壬午	7 46	12 43 56	17 42	9 56	0 55	
20	20	木	癸未	7 46	12 44 15	17 43	9 57	1 55	
21	21	金	甲申	7 45	12 44 33	17 44	9 59	2 57	
22	22	土	乙酉	7 45	12 44 51	17 45	10 0	4 1	
23	23	日	丙戌	7 44	12 45 7	17 46	10 2	5 6	
24	24	月	丁亥	7 44	12 45 23	17 47	10 4	6 10	
25	25	火	戊子	7 43	12 45 38	17 48	10 5	7 11	
26	26	水	己丑	7 43	12 45 53	17 50	10 7	8 5	
27	27	木	庚寅	7 42	12 46 6	17 51	10 9	8 53	
28	28	金	辛卯	7 41	12 46 19	17 52	10 11	9 36	
29	29	土	壬辰	7 41	12 46 31	17 53	10 12	10 14	
30	30	日	癸巳	7 40	12 46 42	17 54	10 14	10 50	
31	31	月	甲午	7 39	12 46 52	17 55	10 16	11 24	

1日 四方拜 3日 元始祭 4日 御用始 5日 新年宴會 6日 小寒
 8日 大詔奉戴日 18日 土用 20日 臘 21日 大寒

中央標準時			グリニチ標準時零時				日次
月南中	月入	正午月齡	太陽		グリニチ恒星時	時差	
			赤經	赤緯			
17 25	23 17	5.0	18 41.1	-23 6	6 38.1	-3.0	1
18 16	—	6.0	18 45.6	23 2	6 42.1	3.5	2
19 5	0 23	7.0	18 50.0	22 57	6 46.0	4.0	3
19 53	1 28	8.0	18 54.4	22 51	6 50.0	4.4	4
20 42	2 32	9.0	18 58.8	22 45	6 53.9	4.9	5
21 31	3 34	10.0	19 3.2	-22 39	6 57.8	-5.3	6
22 21	4 35	11.0	19 7.6	22 32	7 1.8	5.8	7
23 11	5 34	12.0	19 11.9	22 25	7 5.7	6.2	8
—	6 30	13.0	19 16.3	22 17	7 9.7	6.6	9
0 1	7 22	14.0	19 20.7	22 9	7 13.6	7.1	10
0 51	8 9	15.0	19 25.0	-22 0	7 17.6	-7.5	11
1 40	8 51	16.0	19 29.4	21 51	7 21.5	7.9	12
2 27	9 28	17.0	19 33.7	21 42	7 25.4	8.3	13
3 12	10 2	18.0	19 38.0	21 32	7 29.4	8.6	14
3 55	10 34	19.0	19 42.3	21 22	7 33.3	9.0	15
4 38	11 3	20.0	19 46.7	-21 11	7 37.3	-9.4	16
5 20	11 32	21.0	19 50.9	21 0	7 41.2	9.7	17
6 3	12 1	22.0	19 55.2	20 48	7 45.2	10.1	18
6 46	12 31	23.0	19 59.5	20 37	7 49.1	10.4	19
7 33	13 4	24.0	20 3.8	20 24	7 53.0	10.7	20
8 22	13 42	25.0	20 8.0	-20 12	7 57.0	-11.0	21
9 15	14 26	26.0	20 12.2	19 58	8 0.9	11.3	22
10 13	15 17	27.0	20 16.5	19 45	8 4.9	11.6	23
11 13	16 16	28.0	20 20.7	19 31	8 8.8	11.9	24
12 15	17 23	29.0	20 24.9	19 17	8 12.8	12.1	25
13 17	18 34	0.5	20 29.0	-19 3	8 16.7	-12.4	26
14 17	19 47	1.5	20 33.2	18 48	8 20.6	12.6	27
15 14	21 0	2.5	20 37.4	18 32	8 24.6	12.8	28
16 8	22 10	3.5	20 41.5	18 17	8 28.5	13.0	29
17 0	23 18	4.5	20 45.6	18 1	8 32.5	13.2	30
17 50	—	5.5	20 49.8	-17 45	8 36.4	-13.4	31

日次 1 2 3 4 5 6 7 8 9 10 11 12 13 14 15 16 17 18 19 20 21 22 23 24 25 26 27 28 29 30 31

日次	通日	曜	干支	中央標準時			晝間	中
				仁		川		仁
				日出	日南中	日入		月出
1	32	火	乙未	7 38	12 47 2	17 56	10 18	11 58
2	33	水	丙申	7 37	12 47 10	17 57	10 20	12 34
3	34	木	丁酉	7 37	12 47 18	17 58	10 22	13 12
4	35	金	戊戌	7 36	12 47 25	18 0	10 24	13 54
5	36	土	己亥	7 35	12 47 31	18 1	10 26	14 39
6	37	日	庚子	7 34	12 47 36	18 2	10 28	15 25
7	38	月	辛丑	7 33	12 47 40	18 3	10 30	16 19
8	39	火	壬寅	7 32	12 47 44	18 4	10 32	17 13
9	40	水	癸卯	7 31	12 47 47	18 5	10 34	18 8
10	41	木	甲辰	7 30	12 47 49	18 6	10 36	19 3
11	42	金	乙巳	7 29	12 47 50	18 7	10 38	19 59
12	43	土	丙午	7 28	12 47 50	18 8	10 40	20 55
13	44	日	丁未	7 27	12 47 50	18 9	10 43	21 50
14	45	月	戊申	7 26	12 47 49	18 10	10 45	22 47
15	46	火	己酉	7 25	12 47 47	18 11	10 47	23 45
16	47	水	庚戌	7 23	12 47 45	18 13	10 49	- -
17	48	木	辛亥	7 22	12 47 42	18 14	10 51	0 44
18	49	金	壬子	7 21	12 47 38	18 15	10 54	1 46
19	50	土	癸丑	7 20	12 47 33	18 16	10 56	2 48
20	51	日	甲寅	7 19	12 47 28	18 17	10 58	3 51
21	52	月	乙卯	7 17	12 47 22	18 18	11 0	4 51
22	53	火	丙辰	7 16	12 47 15	18 19	11 3	5 48
23	54	水	丁巳	7 15	12 47 8	18 20	11 5	6 39
24	55	木	戊午	7 14	12 47 0	18 21	11 7	7 25
25	56	金	己未	7 12	12 46 52	18 22	11 10	8 6
26	57	土	庚申	7 11	12 46 43	18 23	11 12	8 44
27	58	日	辛酉	7 10	12 46 33	18 24	11 14	9 20
28	59	月	壬戌	7 8	12 46 23	18 25	11 17	9 56
29	60	火	癸亥	7 7	12 46 12	18 26	11 19	10 32

4日 節分 5日 立春 6日 滿洲國萬壽節 8日 大詔奉戴日
 11日 紀元節、憲法記念日 20日 雨水

日次	中央標準時			グリニヂ標準時零時			
	川		正午	太陽		グリニヂ	時差
	月南中	月入	月齡	赤經	赤緯	恒星時	
1	18 39	0 24	6.5	20 53.9	-17 28	8 40.4	-13.5
2	19 28	1 27	7.5	20 58.0	17 11	8 44.3	13.7
3	20 18	2 29	8.5	21 2.0	16 54	8 48.2	13.8
4	21 8	3 29	9.5	21 6.1	16 37	8 52.2	13.9
5	21 58	4 25	10.5	21 10.1	16 19	8 56.1	14.0
6	22 47	5 18	11.5	21 14.2	-16 1	9 0.1	-14.1
7	23 36	6 6	12.5	21 18.2	15 43	9 4.0	14.2
8	- -	6 49	13.5	21 22.2	15 24	9 8.0	14.2
9	0 23	7 28	14.5	21 26.2	15 6	9 11.9	14.3
10	1 9	8 4	15.5	21 30.2	14 47	9 15.8	14.3
11	1 53	8 36	16.5	21 34.1	-14 27	9 19.8	-14.3
12	2 36	9 6	17.5	21 38.1	14 8	9 23.7	14.4
13	3 18	9 34	18.5	21 42.0	13 48	9 27.7	14.3
14	4 0	10 3	19.5	21 45.9	13 28	9 31.6	14.3
15	4 43	10 32	20.5	21 49.9	13 8	9 35.6	14.3
16	5 27	11 3	21.5	21 53.8	-12 47	9 39.5	-14.3
17	6 14	11 38	22.5	21 57.6	12 27	9 43.4	14.2
18	7 4	12 17	23.5	22 1.5	12 6	9 47.4	14.2
19	7 57	13 3	24.5	22 5.4	11 45	9 51.3	14.1
20	8 54	13 57	25.5	22 9.3	11 24	9 55.3	14.0
21	9 54	14 58	26.5	22 13.1	-11 2	9 59.2	-13.9
22	10 55	16 6	27.5	22 16.9	10 41	10 3.1	13.8
23	11 56	17 18	28.5	22 20.8	10 19	10 7.1	13.7
24	12 55	18 32	0.0	22 24.6	9 57	10 11.0	13.5
25	13 52	19 46	1.0	22 28.4	9 35	10 15.0	13.4
26	14 47	20 58	2.0	22 32.2	-9 13	10 18.9	-13.2
27	15 39	22 7	3.0	22 35.9	8 50	10 22.9	13.1
28	16 31	23 14	4.0	22 39.7	8 28	10 26.8	12.9
29	17 22	- -	5.0	22 43.5	8 5	10 30.7	12.7

日次	通日	曜	干支	中央標準時			晝間	市仁	
				仁		川		月出	
				日出	日南中	日入		時分	時分
1	61	水	甲子	7 6	12 46 1	18 27	11 21	11 11	
2	62	木	乙丑	7 4	12 45 49	18 28	11 24	11 52	
3	63	金	丙寅	7 3	12 45 36	18 29	11 26	12 36	
4	64	土	丁卯	7 1	12 45 24	18 30	11 28	13 24	
5	65	日	戊辰	7 0	12 45 10	18 31	11 31	14 14	
6	66	月	己巳	6 59	12 44 56	18 32	11 33	15 7	
7	67	火	庚午	6 57	12 44 42	18 33	11 36	16 2	
8	68	水	辛未	6 56	12 44 28	18 34	11 38	16 58	
9	69	木	壬申	6 54	12 44 13	18 35	11 40	17 53	
10	70	金	癸酉	6 53	12 43 57	18 36	11 43	18 49	
11	71	土	甲戌	6 51	12 43 41	18 37	11 45	19 45	
12	72	日	乙亥	6 50	12 43 25	18 38	11 48	20 42	
13	73	月	丙子	6 48	12 43 9	18 38	11 50	21 39	
14	74	火	丁丑	6 47	12 42 52	18 39	11 52	22 38	
15	75	水	戊寅	6 45	12 42 36	18 40	11 55	23 38	
16	76	木	己卯	6 44	12 42 19	18 41	11 57	- -	
17	77	金	庚辰	6 42	12 42 1	18 42	12 0	0 39	
18	78	土	辛巳	6 41	12 41 44	18 43	12 2	1 40	
19	79	日	壬午	6 39	12 41 26	18 44	12 5	2 39	
20	80	月	癸未	6 38	12 41 9	18 45	12 7	3 35	
21	81	火	甲申	6 36	12 40 51	18 46	12 9	4 27	
22	82	水	乙酉	6 35	12 40 33	18 47	12 12	5 14	
23	83	木	丙戌	6 33	12 40 15	18 48	12 14	5 56	
24	84	金	丁亥	6 32	12 39 57	18 49	12 17	6 35	
25	85	土	戊子	6 30	12 39 38	18 49	12 19	7 12	
26	86	日	己丑	6 29	12 39 20	18 50	12 22	7 49	
27	87	月	庚寅	6 27	12 39 2	18 51	12 24	8 26	
28	88	火	辛卯	6 26	12 38 44	18 52	12 26	9 4	
29	89	水	壬辰	6 24	12 38 26	18 53	12 29	9 45	
30	90	木	癸巳	6 23	12 38 7	18 54	12 31	10 29	
31	91	金	甲午	6 21	12 37 49	18 55	12 34	11 17	

1日 滿洲國建國節 6日 地久節、驚蟄 8日 大詔奉戴日 10日 陸軍記念日 15日 朝鮮神宮新年祭 18日 彼岸 21日 春季皇靈祭、春分 25日 社日

日次	中央標準時			グリニチ標準時零時			
	川		正午	太陽		グリニチ	時差
	月南中	月入	月齡	赤經	赤緯	恒星時	
1	18 13	0 19	6.0	22 47.2	-7 43	10 34.7	-12.6
2	19 4	1 21	7.0	22 51.0	7 20	10 38.6	12.4
3	19 54	2 20	8.0	22 54.7	6 57	10 42.6	12.2
4	20 44	3 14	9.0	22 58.5	6 34	10 46.5	11.9
5	21 33	4 4	10.0	23 2.2	6 11	10 50.5	11.7
6	22 20	4 49	11.0	23 5.9	-5 48	10 54.4	-11.5
7	23 6	5 29	12.0	23 9.6	5 24	10 58.3	11.3
8	23 51	6 5	13.0	23 13.3	5 1	11 2.3	11.0
9	- -	6 38	14.0	23 17.0	4 38	11 6.2	10.8
10	0 34	7 8	15.0	23 20.7	4 14	11 10.2	10.5
11	1 17	7 37	16.0	23 24.4	-3 51	11 14.1	-10.2
12	1 59	8 6	17.0	23 28.0	3 27	11 18.1	10.0
13	2 42	8 35	18.0	23 31.7	3 3	11 22.0	9.7
14	3 25	9 5	19.0	23 35.4	2 40	11 25.9	9.4
15	4 11	9 38	20.0	23 39.0	2 16	11 29.9	9.1
16	4 59	10 15	21.0	23 42.7	-1 52	11 33.8	-8.9
17	5 50	10 59	22.0	23 46.3	1 29	11 37.8	8.6
18	6 44	11 46	23.0	23 50.0	1 5	11 41.7	8.3
19	7 40	12 42	24.0	23 53.6	0 41	11 45.7	8.0
20	8 39	13 45	25.0	23 57.3	-0 18	11 49.6	7.7
21	9 38	14 53	26.0	0 0.9	+0 6	11 53.5	-7.4
22	10 36	16 5	27.0	0 4.6	0 30	11 57.5	7.1
23	11 33	17 18	28.0	0 8.2	0 53	12 1.4	6.8
24	12 29	18 31	29.0	0 11.9	1 17	12 5.4	6.5
25	13 23	19 43	0.6	0 15.5	1 41	12 9.3	6.2
26	14 16	20 53	1.6	0 19.1	+2 4	12 13.3	-5.9
27	15 9	22 1	2.6	0 22.8	2 28	12 17.2	5.6
28	16 2	23 7	3.6	0 26.4	2 51	12 21.1	5.3
29	16 55	- -	4.6	0 30.1	3 15	12 25.1	5.0
30	17 47	0 9	5.6	0 33.7	3 38	12 29.0	4.7
31	18 38	1 7	6.6	0 37.3	+4 1	12 33.0	-4.4

1日 滿洲國建國節 6日 地久節、驚蟄 8日 大詔奉戴日 10日 陸軍記念日 15日 朝鮮神宮新年祭 18日 彼岸 21日 春季皇靈祭、春分 25日 社日

日次	通日	曜	干支	中央標準時			晝間	中	
				仁		川		仁	
				日出	日南中	日入		月出	月入
1	92	土	乙未	6 20	12 37 31	18 56	12 36	12 8	
2	93	日	丙申	6 18	12 37 13	18 57	12 38	13 1	
3	94	月	丁酉	6 17	12 36 55	18 58	12 41	13 55	
4	95	火	戊戌	6 15	12 36 38	18 58	12 43	14 51	
5	96	水	己亥	6 14	12 36 20	18 59	12 45	15 46	
6	97	木	庚子	6 12	12 36 2	19 0	12 48	16 42	
7	98	金	辛丑	6 11	12 35 45	19 1	12 50	17 38	
8	99	土	壬寅	6 9	12 35 28	19 2	12 53	18 35	
9	100	日	癸卯	6 8	12 35 11	19 3	12 55	19 33	
10	101	月	甲辰	6 7	12 34 55	19 4	12 57	20 32	
11	102	火	乙巳	6 5	12 34 39	19 5	13 0	21 32	
12	103	水	丙午	6 4	12 34 23	19 6	13 2	22 33	
13	104	木	丁未	6 2	12 34 7	19 7	13 4	23 35	
14	105	金	戊申	6 1	12 33 52	19 7	13 7	—	
15	106	土	己酉	6 0	12 33 37	19 8	13 9	0 34	
16	107	日	庚戌	5 58	12 33 22	19 9	13 11	1 30	
17	108	月	辛亥	5 57	12 33 8	19 10	13 13	2 22	
18	109	火	壬子	5 55	12 32 54	19 11	13 16	3 9	
19	110	水	癸丑	5 54	12 32 40	19 12	13 18	3 51	
20	111	木	甲寅	5 53	12 32 28	19 13	13 20	4 30	
21	112	金	乙卯	5 51	12 32 15	19 14	13 22	5 7	
22	113	土	丙辰	5 50	12 32 3	19 15	13 25	5 42	
23	114	日	丁巳	5 49	12 31 51	19 16	13 27	6 18	
24	115	月	戊午	5 47	12 31 40	19 16	13 29	6 56	
25	116	火	己未	5 46	12 31 29	19 17	13 31	7 36	
26	117	水	庚申	5 45	12 31 19	19 18	13 33	8 19	
27	118	木	辛酉	5 44	12 31 9	19 19	13 35	9 7	
28	119	金	壬戌	5 42	12 31 0	19 20	13 38	9 58	
29	120	土	癸亥	5 41	12 30 51	19 21	13 40	10 51	
30	121	日	甲子	5 40	12 30 43	19 22	13 42	11 46	

3日 神武天皇祭、植樹記念日 5日 清明 6日 寒食 7日 愛馬ノ日
 8日 大詔奉戴日 17日 土用 20日 穀雨 29日 天長節 30日 靖國神社祭

中央標準時			グリニヂ標準時零時				日次
川		正午	太陽		グリニヂ	時差	
月南中	月入	月齡	赤經	赤緯	恒星時		
時分	時分	時分	時分	度分	時分	分	
19 28	2 0	7.6	0 41.0	+4 25	12 36.9	-4.1	1
20 17	2 47	8.6	0 44.6	4 48	12 40.9	3.8	2
21 3	3 29	9.6	0 48.3	5 11	12 44.8	3.5	3
21 48	4 6	10.6	0 51.9	5 34	12 48.7	3.2	4
22 32	4 40	11.6	0 55.6	5 57	12 52.7	2.9	5
23 15	5 11	12.6	0 59.2	+6 19	12 56.6	-2.6	6
23 57	5 40	13.6	1 2.9	6 42	13 0.6	2.3	7
— —	6 9	14.6	1 6.5	7 5	13 4.5	2.0	8
0 40	6 37	15.6	1 10.2	7 27	13 8.4	1.7	9
1 23	7 7	16.6	1 13.9	7 49	13 12.4	1.5	10
2 9	7 40	17.6	1 17.5	+8 11	13 16.3	-1.2	11
2 56	8 15	18.6	1 21.2	8 33	13 20.3	0.9	12
3 47	8 56	19.6	1 24.9	8 55	13 24.2	0.7	13
4 39	9 42	20.6	1 28.6	9 17	13 28.2	0.4	14
5 35	10 35	21.6	1 32.3	9 39	13 32.1	-0.2	15
6 31	11 34	22.6	1 36.0	+10 0	13 36.0	+0.1	16
7 29	12 39	23.6	1 39.7	10 21	13 40.0	0.3	17
8 25	13 47	24.6	1 43.4	10 42	13 43.9	0.6	18
9 21	14 57	25.6	1 47.1	11 3	13 47.9	0.8	19
10 15	16 8	26.6	1 50.8	11 24	13 51.8	1.0	20
11 8	17 19	27.6	1 54.5	+11 44	13 55.8	+1.2	21
12 1	18 29	28.6	1 58.3	12 5	13 59.7	1.4	22
12 54	19 39	0.3	2 2.0	12 25	14 3.6	1.6	23
13 47	20 47	1.3	2 5.8	12 45	14 7.6	1.8	24
14 41	21 53	2.3	2 9.6	13 5	14 11.5	2.0	25
15 35	22 54	3.3	2 13.3	+13 24	14 15.5	+2.2	26
16 28	23 51	4.3	2 17.1	13 43	14 19.4	2.3	27
17 20	— —	5.3	2 20.9	14 3	14 23.4	2.5	28
18 10	0 41	6.3	2 24.7	14 21	14 27.3	2.6	29
18 58	1 26	7.3	2 28.5	14 40	14 31.2	2.8	30

日次	通日	曜	干支	中央標準時			晝間	中仁	
				川		月出			
				日出	日南中			日入	
1	122	月	乙丑	5 39	12 30 35	19 23	13 44	12 41	
2	123	火	丙寅	5 38	12 30 27	19 24	13 46	13 37	
3	124	水	丁卯	5 37	12 30 21	19 25	13 48	14 48	
4	125	木	戊辰	5 36	12 30 14	19 26	13 50	15 29	
5	126	金	己巳	5 34	12 30 9	19 26	13 52	16 26	
6	127	土	庚午	5 33	12 30 4	19 27	13 54	17 24	
7	128	日	辛未	5 32	12 29 59	19 28	13 56	18 23	
8	129	月	壬申	5 31	12 29 55	19 29	13 58	19 23	
9	130	火	癸酉	5 30	12 29 52	19 30	14 0	20 25	
10	131	水	甲戌	5 29	12 29 49	19 31	14 2	21 28	
11	132	木	乙亥	5 28	12 29 46	19 32	14 3	22 29	
12	133	金	丙子	5 27	12 29 45	19 33	14 5	23 27	
13	134	土	丁丑	5 26	12 29 44	19 34	14 7	—	
14	135	日	戊寅	5 26	12 29 43	19 34	14 9	0 21	
15	136	月	己卯	5 25	12 29 43	19 35	14 10	1 9	
16	137	火	庚辰	5 24	12 29 44	19 36	14 12	1 51	
17	138	水	辛巳	5 23	12 29 45	19 37	14 14	2 30	
18	139	木	壬午	5 22	12 29 47	19 38	14 15	3 6	
19	140	金	癸未	5 22	12 29 49	19 39	14 17	3 40	
20	141	土	甲申	5 21	12 29 52	19 39	14 19	4 15	
21	142	日	乙酉	5 20	12 29 56	19 40	14 20	4 50	
22	143	月	丙戌	5 19	12 30 0	19 41	14 22	5 29	
23	144	火	丁亥	5 19	12 30 4	19 42	14 23	6 10	
24	145	水	戊子	5 18	12 30 9	19 43	14 25	6 56	
25	146	木	己丑	5 17	12 30 15	19 43	14 26	7 46	
26	147	金	庚寅	5 17	12 30 21	19 44	14 27	8 39	
27	148	土	辛卯	5 16	12 30 27	19 45	14 29	9 34	
28	149	日	壬辰	5 16	12 30 34	19 46	14 30	10 30	
29	150	月	癸巳	5 15	12 30 42	19 46	14 31	11 25	
30	151	火	甲午	5 15	12 30 50	19 47	14 32	12 23	
31	152	水	乙未	5 14	12 30 58	19 48	14 33	13 19	

2日 八十八夜 2-8日 國民健康運動週間・兒童愛護週間
 6日 立夏 8日 大詔奉戴日 21日 小滿 27日 海軍記念日

日次	中央標準時		グリニチ標準時零時				
	川	正午月齡	太陽		グリニチ恒星時	時差	
			赤經	赤緯			
1	19 44	2 6	8.3	2 32.3	+14 58	14 35.2	+2.9
2	20 28	2 41	9.3	2 36.1	15 16	14 39.1	3.0
3	21 11	3 12	10.3	2 39.9	15 34	14 43.1	3.1
4	21 54	3 42	11.3	2 43.8	15 52	14 47.0	3.2
5	22 36	4 11	12.3	2 47.6	16 9	14 51.0	3.3
6	23 19	4 39	13.3	2 51.5	+16 26	14 54.9	+3.4
7	—	5 8	14.3	2 55.3	16 43	14 58.8	3.5
8	0 4	5 40	15.3	2 59.2	17 0	15 2.8	3.6
9	0 52	6 15	16.3	3 3.1	17 16	15 6.7	3.6
10	1 42	6 54	17.3	3 7.0	17 32	15 10.7	3
11	2 35	7 39	18.3	3 10.9	+17 47	15 14.6	+3.7
12	3 30	8 30	19.3	3 14.8	18 3	15 18.6	3.7
13	4 27	9 28	20.3	3 18.7	18 18	15 22.5	3.8
14	5 24	10 31	21.3	3 22.7	18 33	15 26.4	3.8
15	6 21	11 37	22.3	3 26.6	18 47	15 30.4	3.8
16	7 15	12 46	23.3	3 30.6	+19 1	15 34.3	+3.8
17	8 9	13 54	24.3	3 34.5	19 15	15 38.3	3.7
18	9 0	15 3	25.3	3 38.5	19 28	15 42.2	3.7
19	9 52	16 12	26.3	3 42.5	19 42	15 46.2	3.7
20	10 43	17 20	27.3	3 46.5	19 54	15 50.1	3.6
21	11 35	18 28	28.3	3 50.5	+20 7	15 54.0	+3.6
22	12 28	19 34	29.3	3 54.5	20 19	15 58.0	3.5
23	13 22	20 38	0.9	3 58.5	20 31	16 1.9	3.4
24	14 16	21 38	1.9	4 2.5	20 42	16 5.9	3.4
25	15 9	22 33	2.9	4 6.5	20 53	16 9.8	3.3
26	16 1	23 21	3.9	4 10.6	+21 4	16 13.7	+3.2
27	16 51	—	4.9	4 14.6	21 14	16 17.7	3.1
28	17 38	0 3	5.9	4 18.7	21 24	16 21.6	2.9
29	18 23	0 40	6.9	4 22.8	21 34	16 25.6	2.8
30	19 7	1 13	7.9	4 26.8	21 43	16 29.5	2.7
31	19 49	1 44	8.9	4 30.9	+21 52	16 33.5	+2.5

日次	通日	曜	干支	中央標準時						晝間	中	
				仁			川				仁	
				日出	日南中	日入	時分	時分	時分		月出	
1	153	木	丙申	5 14	12 31 7	19 48	14 34	14 15				
2	154	金	丁酉	5 14	12 31 16	19 49	14 35	15 12				
3	155	土	戊戌	5 13	12 31 25	19 50	14 36	16 10				
4	156	日	己亥	5 13	12 31 35	19 50	14 37	17 10				
5	157	月	庚子	5 13	12 31 45	19 51	14 38	18 12				
6	158	火	辛丑	5 13	12 31 56	19 52	14 39	19 16				
7	159	水	壬寅	5 12	12 32 7	19 52	14 40	20 19				
8	160	木	癸卯	5 12	12 32 18	19 53	14 41	21 20				
9	161	金	甲辰	5 12	12 32 29	19 53	14 41	22 17				
10	162	土	乙巳	5 12	12 32 41	19 54	14 42	23 8				
11	163	日	丙午	5 12	12 32 53	19 54	14 42	23 53				
12	164	月	丁未	5 12	12 33 5	19 55	14 43	—				
13	165	火	戊申	5 12	12 33 17	19 55	14 43	0 33				
14	166	水	己酉	5 12	12 33 30	19 55	14 44	1 9				
15	167	木	庚戌	5 12	12 33 42	19 56	14 44	1 43				
16	168	金	辛亥	5 12	12 33 55	19 56	14 45	2 16				
17	169	土	壬子	5 12	12 34 8	19 57	14 45	2 50				
18	170	日	癸丑	5 12	12 34 21	19 57	14 45	3 26				
19	171	月	甲寅	5 12	12 34 34	19 57	14 45	4 5				
20	172	火	乙卯	5 12	12 34 47	19 57	14 45	4 48				
21	173	水	丙辰	5 12	12 35 0	19 58	14 45	5 36				
22	174	木	丁巳	5 13	12 35 13	19 58	14 45	6 28				
23	175	金	戊午	5 13	12 35 26	19 58	14 45	7 22				
24	176	土	己未	5 13	12 35 39	19 58	14 45	8 19				
25	177	日	庚申	5 13	12 35 52	19 58	14 45	9 15				
26	178	月	辛酉	5 14	12 36 5	19 58	14 45	10 12				
27	179	火	壬戌	5 14	12 36 18	19 59	14 44	11 8				
28	180	水	癸亥	5 14	12 36 30	19 59	14 44	12 4				
29	181	木	甲子	5 15	12 36 42	19 59	14 44	13 0				
30	182	金	乙丑	5 15	12 36 54	19 59	14 43	13 56				

6日 芒種 8日 大詔奉戴日 10日 時ノ記念日 11日 入梅
 14日 農民日 21日 夏至 25日 皇太后陛下御誕辰

中央標準時			グリニヂ標準時零時				日次
川		正午	太陽		グリニヂ	時差	
月南中	月入	月齡	赤經	赤緯	恒星時		
20 31	2 12	9.9	4 35.0	+22 1	16 37.4	+2.4	1
21 14	2 40	10.9	4 39.1	22 9	16 41.3	2.2	2
21 58	3 9	11.9	4 43.2	22 16	16 45.3	2.1	3
22 44	3 39	12.9	4 47.3	22 24	16 49.2	1.9	4
23 33	4 12	13.9	4 51.4	22 31	16 53.2	1.8	5
— —	4 49	14.9	4 55.5	+22 37	16 57.1	+1.6	6
0 26	5 32	15.9	4 59.7	22 43	17 1.1	1.4	7
1 22	6 22	16.9	5 3.8	22 49	17 5.0	1.2	8
2 19	7 19	17.9	5 7.9	22 54	17 8.9	1.0	9
3 18	8 22	18.9	5 12.0	22 59	17 12.9	0.8	10
4 16	9 29	19.9	5 16.2	+23 4	17 16.8	+0.6	11
5 12	10 37	20.9	5 20.3	23 8	17 20.8	0.4	12
6 6	11 46	21.9	5 24.5	23 12	17 24.7	+0.2	13
6 58	12 54	22.9	5 28.6	23 15	17 28.7	-0.0	14
7 48	14 2	23.9	5 32.8	23 18	17 32.6	-0.2	15
8 38	15 8	24.9	5 36.9	+23 20	17 36.5	-0.4	16
9 28	16 15	25.9	5 41.1	23 22	17 40.5	0.6	17
10 19	17 20	26.9	5 45.3	23 24	17 44.4	0.8	18
11 12	18 25	27.9	5 49.4	23 25	17 48.4	1.0	19
12 5	19 26	28.9	5 53.6	23 26	17 52.3	1.3	20
12 59	20 22	0.4	5 57.7	+23 27	17 56.3	-1.5	21
13 51	21 14	1.4	6 1.9	23 27	18 0.2	1.7	22
14 42	21 58	2.4	6 6.1	23 26	18 4.1	1.9	23
15 31	22 38	3.4	6 10.2	23 25	18 8.1	2.1	24
16 18	23 13	4.4	6 14.4	23 24	18 12.0	2.4	25
17 2	23 45	5.4	6 18.5	+23 23	18 16.0	-2.6	26
17 44	— —	6.4	6 22.7	23 21	18 19.9	2.8	27
18 26	0 14	7.4	6 26.8	23 18	18 23.9	3.0	28
19 8	0 42	8.4	6 31.0	23 15	18 27.8	3.2	29
19 51	1 9	9.4	6 35.1	23 12	18 31.7	3.4	30

日次	通日	曜	干支	中央標準時			晝間	中	
				仁		川		仁	
				日出	日南中	日入		月出	月入
1	183	土	丙寅	5 16	12 37 6	19 58	14 43	14 55	
2	184	日	丁卯	5 16	12 37 18	19 58	14 42	15 56	
3	185	月	戊辰	5 17	12 37 29	19 58	14 42	16 58	
4	186	火	己巳	5 17	12 37 40	19 58	14 41	18 2	
5	187	水	庚午	5 18	12 37 50	19 58	14 40	19 5	
6	188	木	辛未	5 18	12 38 0	19 58	14 40	20 6	
7	189	金	壬申	5 19	12 38 10	19 57	14 39	21 0	
8	190	土	癸酉	5 19	12 38 20	19 57	14 38	21 49	
9	191	日	甲戌	5 20	12 38 29	19 57	14 37	22 32	
10	192	月	乙亥	5 20	12 38 38	19 57	14 36	23 11	
11	193	火	丙子	5 21	12 38 46	19 56	14 35	23 46	
12	194	水	丁丑	5 22	12 38 54	19 56	14 34	—	
13	195	木	戊寅	5 22	12 39 1	19 55	14 33	0 19	
14	196	金	己卯	5 23	12 39 8	19 55	14 32	0 53	
15	197	土	庚辰	5 24	12 39 15	19 54	14 31	1 28	
16	198	日	辛巳	5 24	12 39 21	19 54	14 30	2 5	
17	199	月	壬午	5 25	12 39 27	19 53	14 28	2 46	
18	200	火	癸未	5 26	12 39 32	19 53	14 27	3 31	
19	201	水	甲申	5 27	12 39 36	19 52	14 26	4 20	
20	202	木	乙酉	5 27	12 39 40	19 52	14 24	5 13	
21	203	金	丙戌	5 28	12 39 44	19 51	14 23	6 9	
22	204	土	丁亥	5 29	12 39 47	19 50	14 21	7 6	
23	205	日	戊子	5 30	12 39 49	19 50	14 20	8 2	
24	206	月	己丑	5 30	12 39 51	19 49	14 18	8 59	
25	207	火	庚寅	5 31	12 39 52	19 48	14 17	9 54	
26	208	水	辛卯	5 32	12 39 52	19 47	14 15	10 50	
27	209	木	壬辰	5 33	12 39 52	19 46	14 14	11 46	
28	210	金	癸巳	5 34	12 39 52	19 46	14 12	12 43	
29	211	土	甲午	5 34	12 39 50	19 45	14 10	13 41	
30	212	日	乙未	5 35	12 39 48	19 44	14 9	14 41	
31	213	月	丙申	5 36	12 39 46	19 43	14 7	15 44	

2日 半夏生 7日 支那事變記念日・小暑・七夕祭 8日 大詔奉戴日
 15日 初伏 20日 海ノ記念日・土用 23日 大暑 25日 中伏

中央標準時			グリニヂ標準時零時				日次
川		正午	太陽		グリニヂ	時差	
月南中	月入	月齡	赤經	赤緯	恒星時		
20 35	1 38	10.4	6 39.3	+23 8	18 35.7	-3.6	1
21 23	2 9	11.4	6 43.4	23 4	18 39.6	3.8	2
22 13	2 44	12.4	6 47.5	23 0	18 43.6	4.0	3
23 8	3 24	13.4	6 51.7	22 55	18 47.5	4.1	4
—	4 11	14.4	6 55.8	22 50	18 51.5	4.3	5
0 6	5 5	15.4	6 59.9	+22 44	18 55.4	-4.5	6
1 5	6 7	16.4	7 4.0	22 38	18 59.3	4.7	7
2 5	7 14	17.4	7 8.1	22 31	19 3.3	4.8	8
3 4	8 25	18.4	7 12.2	22 24	19 7.2	5.0	9
4 0	9 36	19.4	7 16.3	22 17	19 11.2	5.1	10
4 54	10 46	20.4	7 20.4	+22 10	19 15.1	-5.3	11
5 46	11 54	21.4	7 24.4	22 2	19 19.1	5.4	12
6 36	13 1	22.4	7 28.5	21 53	19 23.0	5.5	13
7 26	14 7	23.4	7 32.6	21 44	19 26.9	5.6	14
8 16	15 12	24.4	7 36.6	21 35	19 30.9	5.7	15
9 7	16 16	25.4	7 40.7	+21 26	19 34.8	-5.8	16
9 59	17 17	26.4	7 44.7	21 16	19 38.8	5.9	17
10 52	18 15	27.4	7 48.7	21 6	19 42.7	6.0	18
11 44	19 7	28.4	7 52.8	20 55	19 46.7	6.1	19
12 35	19 54	29.4	7 56.8	20 44	19 50.6	6.2	20
13 25	20 36	0.9	8 0.8	+20 33	19 54.5	-6.2	21
14 12	21 13	1.9	8 4.8	20 21	19 58.5	6.3	22
14 57	21 45	2.9	8 8.7	20 9	20 2.4	6.3	23
15 41	22 15	3.9	8 12.7	19 57	20 6.4	6.4	24
16 23	22 43	4.9	8 16.7	19 44	20 10.3	6.4	25
17 4	23 11	5.9	8 20.6	+19 31	20 14.2	-6.4	26
17 46	23 39	6.9	8 24.6	19 18	20 18.2	6.4	27
18 28	—	7.9	8 28.5	19 4	20 22.1	6.4	28
19 14	0 8	8.9	8 32.4	18 51	20 26.1	6.4	29
20 2	0 40	9.9	8 36.3	18 36	20 30.0	6.3	30
20 53	1 17	10.9	8 40.2	+18 22	20 34.0	-6.3	31

日次	通日	曜	干支	中央標準時			晝間	中仁	
				川		日出		月出	
				日南	中				
1	214	火	丁酉	5 37	12 39 43	19 42	14 5	16 47	
2	215	水	戊戌	5 38	12 39 39	19 41	14 3	17 48	
3	216	木	己亥	5 39	12 39 34	19 40	14 2	18 46	
4	217	金	庚子	5 39	12 39 29	19 39	14 0	19 38	
5	218	土	辛丑	5 40	12 39 24	19 38	13 58	20 25	
6	219	日	壬寅	5 41	12 39 17	19 37	13 56	21 7	
7	220	月	癸卯	5 42	12 39 11	19 36	13 54	21 44	
8	221	火	甲辰	5 43	12 39 3	19 35	13 52	22 20	
9	222	水	乙巳	5 44	12 38 55	19 34	13 50	22 54	
10	223	木	丙午	5 44	12 38 47	19 33	13 48	23 29	
11	224	金	丁未	5 45	12 38 38	19 31	13 46	- -	
12	225	土	戊申	5 46	12 38 28	19 30	13 44	0 7	
13	226	日	己酉	5 47	12 38 18	19 29	13 42	0 46	
14	227	月	庚戌	5 48	12 38 7	19 28	13 40	1 29	
15	228	火	辛亥	5 49	12 37 56	19 27	13 38	2 17	
16	229	水	壬子	5 50	12 37 44	19 25	13 36	3 8	
17	230	木	癸丑	5 50	12 37 32	19 24	13 34	4 2	
18	231	金	甲寅	5 51	12 37 19	19 23	13 32	4 59	
19	232	土	乙卯	5 52	12 37 6	19 21	13 29	5 55	
20	233	日	丙辰	5 53	12 36 52	19 20	13 27	6 52	
21	234	月	丁巳	5 54	12 36 38	19 19	13 25	7 48	
22	235	火	戊午	5 55	12 36 22	19 17	13 23	8 43	
23	236	水	己未	5 56	12 36 8	19 16	13 21	9 38	
24	237	木	庚申	5 56	12 35 52	19 15	13 18	10 34	
25	238	金	辛酉	5 57	12 35 36	19 13	13 16	11 31	
26	239	土	壬戌	5 58	12 35 20	19 12	13 14	12 30	
27	240	日	癸亥	5 59	12 35 3	19 11	13 12	13 30	
28	241	月	甲子	6 0	12 34 46	19 9	13 9	14 31	
29	242	火	乙丑	6 1	12 34 28	19 8	13 7	15 31	
30	243	水	丙寅	6 1	12 34 10	19 6	13 5	16 30	
31	244	木	丁卯	6 2	12 33 51	19 5	13 3	17 24	

8日 大詔奉戴日・立秋 14日 末伏 23日 處暑

日次	中央標準時			グリニチ標準時零時				日次
	川・正午		月南中	太陽		グリニチ恒星時	時差	
	月入	月齡		赤經	赤緯			
1	21 49	1 59	11.9	8 44.1	+18 7	20 37.9	-6.2	1
2	22 48	2 49	12.9	8 48.0	17 52	20 41.8	6.2	2
3	23 48	3 49	13.9	8 51.9	17 36	20 45.8	6.1	3
4	- -	4 53	14.9	8 55.7	17 21	20 49.7	6.0	4
5	0 49	6 3	15.9	8 59.6	17 5	20 53.7	5.9	5
6	1 48	7 16	16.9	9 3.4	+16 48	20 57.6	-5.8	6
7	2 44	8 29	17.9	9 7.3	16 32	21 1.6	5.7	7
8	3 38	9 41	18.9	9 11.1	16 15	21 5.5	5.6	8
9	4 31	10 51	19.9	9 14.9	15 58	21 9.4	5.5	9
10	5 22	11 59	20.9	9 18.7	15 41	21 13.4	5.3	10
11	6 13	13 5	21.9	9 22.5	+15 23	21 17.3	-5.2	11
12	7 4	14 10	22.9	9 26.3	15 5	21 21.3	5.0	12
13	7 56	15 12	23.9	9 30.0	14 47	21 25.2	4.8	13
14	8 48	16 10	24.9	9 33.8	14 29	21 29.2	4.7	14
15	9 40	17 4	25.9	9 37.6	14 10	21 33.1	4.5	15
16	10 31	17 52	26.9	9 41.3	+13 52	21 37.0	-4.3	16
17	11 21	18 35	27.9	9 45.1	13 33	21 41.0	4.1	17
18	12 9	19 14	28.9	9 48.8	13 13	21 44.9	3.9	18
19	12 54	19 48	0.3	9 52.5	12 54	21 48.9	3.6	19
20	13 38	20 17	1.3	9 56.2	12 34	21 52.8	3.4	20
21	14 20	20 46	2.3	9 59.9	+12 14	21 56.8	-3.2	21
22	15 2	21 13	3.3	10 3.6	11 54	22 0.7	2.9	22
23	15 43	21 41	4.3	10 7.3	11 34	22 4.6	2.7	23
24	16 25	22 9	5.3	10 11.0	11 14	22 8.6	2.4	24
25	17 8	22 39	6.3	10 14.7	10 53	22 12.5	2.2	25
26	17 54	23 13	7.3	10 18.3	+10 33	22 16.5	-1.9	26
27	18 43	23 52	8.3	10 22.0	10 12	22 20.4	1.6	27
28	19 35	- -	9.3	10 25.7	9 51	22 24.4	1.3	28
29	20 31	0 37	10.3	10 29.3	9 29	22 28.3	1.0	29
30	21 29	1 30	11.3	10 33.0	9 8	22 32.2	0.7	30
31	22 29	2 30	12.3	10 36.6	+ 8 47	22 36.2	-0.4	31

日次	通日	曜	干支	中央標準時			晝間	中仁	
				仁	川			仁	川
				日出	日南中	日入		月出	
1	245	金	戊辰	6 3	12 33 33	19 3	13 0	18 13	
2	246	土	己巳	6 4	12 33 14	19 2	12 58	18 58	
3	247	日	庚午	6 5	12 32 54	19 0	12 56	19 38	
4	248	月	辛未	6 6	12 32 35	18 59	12 53	20 15	
5	249	火	壬申	6 6	12 32 15	18 57	12 51	20 51	
6	250	水	癸酉	6 7	12 31 55	18 56	12 49	21 27	
7	251	木	甲戌	6 8	12 31 35	18 54	12 46	22 4	
8	252	金	乙亥	6 9	12 31 14	18 53	12 44	22 44	
9	253	土	丙子	6 10	12 30 54	18 51	12 42	23 27	
10	254	日	丁丑	6 11	12 30 33	18 50	12 39	-	
11	255	月	戊寅	6 11	12 30 12	18 48	12 37	0 14	
12	256	火	己卯	6 12	12 29 51	18 47	12 35	1 4	
13	257	水	庚辰	6 13	12 29 31	18 45	12 32	1 58	
14	258	木	辛巳	6 14	12 29 9	18 44	12 30	2 53	
15	259	金	壬午	6 15	12 28 48	18 42	12 28	3 49	
16	260	土	癸未	6 16	12 28 27	18 41	12 25	4 46	
17	261	日	甲申	6 16	12 28 5	18 39	12 23	5 42	
18	262	月	乙酉	6 17	12 27 44	18 38	12 20	6 38	
19	263	火	丙戌	6 18	12 27 23	18 36	12 18	7 33	
20	264	水	丁亥	6 19	12 27 2	18 35	12 16	8 29	
21	265	木	戊子	6 20	12 26 41	18 33	12 13	9 26	
22	266	金	己丑	6 21	12 26 20	18 31	12 11	10 24	
23	267	土	庚寅	6 21	12 25 59	18 30	12 8	11 22	
24	268	日	辛卯	6 22	12 25 38	18 28	12 6	12 21	
25	269	月	壬辰	6 23	12 25 17	18 27	12 4	13 21	
26	270	火	癸巳	6 24	12 24 56	18 25	12 1	14 18	
27	271	水	甲午	6 25	12 24 36	18 24	11 59	15 13	
28	272	木	乙未	6 26	12 24 16	18 22	11 57	16 2	
29	273	金	丙申	6 27	12 23 56	18 21	11 54	16 48	
30	274	土	丁酉	6 27	12 23 36	18 19	11 52	17 29	

1日 震災記念日・二百十日 8日 大詔奉戴日・白露
 13-14日 司法保護運動 15日 滿洲國承認記念日 18日 滿洲事變記念日
 20日 航空日・彼岸 21日 社日 23日 秋季皇靈祭・秋分

中央標準時			グリニチ標準時零時				日次
川		正午	太陽		グリニチ	時差	
月南中	月入	月齡	赤經	赤緯	恒星時		
時分	時分	時分	時分	度分	時分	分	
23 29	3 38	13.3	10 40.2	+ 8 25	22 40.1	-0.1	1
- -	4 50	14.3	10 43.9	+ 8 3	22 44.1	+0.2	2
0 27	6 4	15.3	10 47.5	+ 7 41	22 48.0	+0.5	3
1 24	7 18	16.3	10 51.1	+ 7 19	22 52.0	+0.9	4
2 19	8 31	17.3	10 54.7	+ 6 57	22 55.9	+1.2	5
3 12	9 43	18.3	10 58.3	+ 6 35	22 59.8	+1.5	6
4 5	10 52	19.3	11 1.9	+ 6 12	23 3.8	+1.9	7
4 58	12 0	20.3	11 5.5	+ 5 50	23 7.7	+2.2	8
5 51	13 4	21.3	11 9.1	+ 5 27	23 11.7	+2.5	9
6 44	14 5	22.3	11 12.7	+ 5 5	23 15.6	+2.9	10
7 36	15 1	23.3	11 16.3	+ 4 42	23 19.5	+3.2	11
8 28	15 51	24.3	11 19.9	+ 4 19	23 23.5	+3.6	12
9 18	16 35	25.3	11 23.5	+ 3 56	23 27.4	+3.9	13
10 6	17 14	26.3	11 27.1	+ 3 33	23 31.4	+4.3	14
10 52	17 49	27.3	11 30.7	+ 3 10	23 35.3	+4.6	15
11 36	18 20	28.3	11 34.3	+ 2 47	23 39.3	+5.0	16
12 19	18 49	29.3	11 37.9	+ 2 24	23 43.2	+5.4	17
13 1	19 17	0.6	11 41.4	+ 2 1	23 47.1	+5.7	18
13 42	19 44	1.6	11 45.0	+ 1 37	23 51.1	+6.1	19
14 24	20 12	2.6	11 48.6	+ 1 14	23 55.0	+6.4	20
15 7	20 41	3.6	11 52.2	+ 0 51	23 59.0	+6.8	21
15 51	21 13	4.6	11 55.8	+ 0 27	0 2.9	+7.1	22
16 38	21 49	5.6	11 59.4	+ 0 4	0 6.9	+7.5	23
17 28	22 31	6.6	12 3.0	+ 0 19	0 10.8	+7.8	24
18 21	23 19	7.6	12 6.6	+ 0 43	0 14.7	+8.2	25
19 16	- -	8.6	12 10.2	- 1 6	0 18.7	+8.5	26
20 13	0 14	9.6	12 13.8	- 1 30	0 22.6	+8.8	27
21 11	1 17	10.6	12 17.4	- 1 53	0 26.6	+9.2	28
22 9	2 25	11.6	12 21.0	- 2 16	0 30.5	+9.5	29
23 6	3 36	12.6	12 24.6	- 2 40	0 34.5	+9.8	30

日次	通日	曜	干支	中央標準時			晝間	中仁
				川				
				日出	日南中	日入		
1	275	日	戊戌	時分	時分秒	時分	時分	時分
2	276	月	己亥	6 28	12 23 16	18 18	11 49	18 7
3	277	火	庚子	6 29	12 22 57	18 16	11 47	18 44
4	278	水	辛丑	6 30	12 22 38	18 15	11 45	19 20
5	279	木	壬寅	6 31	12 22 20	18 13	11 42	19 57
				6 32	12 22 1	18 12	11 40	20 37
6	280	金	癸卯	6 33	12 21 43	18 10	11 37	21 20
7	281	土	甲辰	6 34	12 21 26	18 9	11 35	22 7
8	282	日	乙巳	6 34	12 21 9	18 7	11 33	22 57
9	283	月	丙午	6 35	12 20 52	18 6	11 30	23 51
10	284	火	丁未	6 36	12 20 36	18 4	11 28	- -
11	285	水	戊申	6 37	12 20 20	18 3	11 26	0 47
12	286	木	己酉	6 38	12 20 5	18 1	11 23	1 43
13	287	金	庚戌	6 39	12 19 51	18 0	11 21	2 40
14	288	土	辛亥	6 40	12 19 36	17 59	11 19	3 36
15	289	日	壬子	6 41	12 19 23	17 57	11 16	4 32
16	290	月	癸丑	6 42	12 19 10	17 56	11 14	5 27
17	291	火	甲寅	6 43	12 18 57	17 55	11 12	6 23
18	292	水	乙卯	6 44	12 18 45	17 53	11 9	7 20
19	293	木	丙辰	6 45	12 18 34	17 52	11 7	8 18
20	294	金	丁巳	6 46	12 18 23	17 51	11 5	9 17
21	295	土	戊午	6 47	12 18 13	17 49	11 3	10 16
22	296	日	己未	6 48	12 18 4	17 48	11 0	11 16
23	297	月	庚申	6 49	12 17 55	17 47	10 58	12 13
24	298	火	辛酉	6 50	12 17 47	17 45	10 56	13 8
25	299	水	壬戌	6 51	12 17 40	17 44	10 54	13 57
26	300	木	癸亥	6 52	12 17 33	17 43	10 51	14 42
27	301	金	甲子	6 53	12 17 27	17 42	10 49	15 23
28	302	土	乙丑	6 54	12 17 22	17 41	10 47	16 1
29	303	日	丙寅	6 55	12 17 17	17 39	10 45	16 37
30	304	月	丁卯	6 56	12 17 14	17 38	10 43	17 12
31	305	火	戊辰	6 57	12 17 11	17 37	10 41	17 49

1日 朝鮮總督府始政記念日 2日 平壤神社祭 2-8日 軍人援護運動
 8日 大詔奉戴日・寒露 15日 大邱神社祭 16日 龍頭山神社祭
 17日 神嘗祭・朝鮮神宮祭 18日 京城神社祭 20日 土用
 23日 靖國神社祭・霜降 24日 軍馬夕日 29日 十三夜

日次	中央標準時			グリニチ標準時零時			
	川		正午	太陽		グリニチ	時差
	月南中	月入		赤經	赤緯		
	時分	時分	時分	時分	度分	時分	分
1	- -	4 50	13.6	12 28.2	- 3 3	0 38.4	+ 10.2
2	0 1	6 4	14.6○	12 31.9	- 3 26	0 42.3	10.5
3	0 56	7 18	15.6	12 35.5	- 3 50	0 46.3	10.8
4	1 50	8 30	16.6	12 39.1	- 4 13	0 50.2	11.1
5	2 45	9 42	17.6	12 42.7	- 4 36	0 54.2	11.4
6	3 40	10 50	18.6	12 46.4	- 4 59	0 58.1	+ 11.7
7	4 35	11 55	19.6	12 50.0	- 5 22	1 2.1	12.0
8	5 29	12 54	20.6	12 53.7	- 5 45	1 6.0	12.3
9	6 23	13 48	21.6○	12 57.4	- 6 8	1 9.9	12.6
10	7 14	14 34	22.6	13 1.0	- 6 31	1 13.9	12.9
11	8 3	15 15	23.6	13 4.7	- 6 53	1 17.8	+ 13.1
12	8 50	15 51	24.6	13 8.4	- 7 16	1 21.8	13.4
13	9 35	16 23	25.6	13 12.1	- 7 39	1 25.7	13.6
14	10 18	16 53	26.6	13 15.8	- 8 1	1 29.7	13.9
15	11 0	17 20	27.6	13 19.5	- 8 23	1 33.6	14.1
16	11 41	17 47	28.6	13 23.2	- 8 46	1 37.5	+ 14.3
17	12 23	18 15	29.6●	13 27.0	- 9 8	1 41.5	14.5
18	13 5	18 44	0.9	13 30.7	- 9 30	1 45.4	14.7
19	13 49	19 15	1.9	13 34.5	- 9 51	1 49.4	14.9
20	14 36	19 49	2.9	13 38.2	- 10 13	1 53.3	15.1
21	15 25	20 29	3.9	13 42.0	- 10 35	1 57.3	+ 15.2
22	16 16	21 14	4.9	13 45.8	- 10 56	2 1.2	15.4
23	17 10	22 -6	5.9	13 49.6	- 11 17	2 5.1	15.5
24	18 5	23 5	6.9	13 53.4	- 11 38	2 9.1	15.7
25	19 1	- -	7.9○	13 57.2	- 11 59	2 13.0	15.8
26	19 57	0 9	8.9	14 1.0	- 12 20	2 17.0	+ 15.9
27	20 52	1 17	9.9	14 4.9	- 12 40	2 20.9	16.0
28	21 46	2 27	10.9	14 8.7	- 13 0	2 24.8	16.1
29	22 39	3 39	11.9	14 12.6	- 13 21	2 28.8	16.2
30	23 33	4 51	12.9	14 16.5	- 13 40	2 32.7	16.3
31	- -	6 4	13.9○	14 20.4	- 14 0	2 36.7	+ 16.3

日次	通日	曜	干支	中央標準時			晝間	中仁	
				川		日出		月出	分
				時	分				
1	306	水	己巳	6 58	12 17 9	17 36	10 38	18 27	
2	307	木	庚午	6 59	12 17 7	17 35	10 36	19 9	
3	308	金	辛未	7 0	12 17 7	17 34	10 34	19 55	
4	309	土	壬申	7 1	12 17 7	17 33	10 32	20 46	
5	310	日	癸酉	7 2	12 17 8	17 32	10 30	21 40	
6	311	月	甲戌	7 3	12 17 10	17 31	10 28	22 36	
7	312	火	乙亥	7 4	12 17 13	17 30	10 26	23 34	
8	313	水	丙子	7 5	12 17 16	17 29	10 24	- -	
9	314	木	丁丑	7 6	12 17 21	17 28	10 22	0 31	
10	315	金	戊寅	7 7	12 17 26	17 27	10 20	1 28	
11	316	土	己卯	7 8	12 17 32	17 26	10 18	2 24	
12	317	日	庚辰	7 9	12 17 39	17 26	10 16	3 20	
13	318	月	辛巳	7 10	12 17 47	17 25	10 15	4 16	
14	319	火	壬午	7 11	12 17 56	17 24	10 13	5 12	
15	320	水	癸未	7 12	12 18 6	17 23	10 11	6 10	
16	321	木	甲申	7 13	12 18 16	17 23	10 9	7 9	
17	322	金	乙酉	7 15	12 18 28	17 22	10 7	8 10	
18	323	土	丙戌	7 16	12 18 40	17 21	10 6	9 10	
19	324	日	丁亥	7 17	12 18 53	17 21	10 4	10 9	
20	325	月	戊子	7 18	12 19 6	17 20	10 2	11 5	
21	326	火	己丑	7 19	12 19 21	17 20	10 1	11 56	
22	327	水	庚寅	7 20	12 19 36	17 19	9 59	12 42	
23	328	木	辛卯	7 21	12 19 53	17 19	9 58	13 23	
24	329	金	壬辰	7 22	12 20 10	17 18	9 56	14 1	
25	330	土	癸巳	7 23	12 20 27	17 18	9 55	14 36	
26	331	日	甲午	7 24	12 20 46	17 17	9 54	15 9	
27	332	月	乙未	7 25	12 21 5	17 17	9 52	15 44	
28	333	火	丙申	7 26	12 21 25	17 17	9 51	16 20	
29	334	水	丁酉	7 27	12 21 45	17 16	9 50	16 59	
30	335	木	戊戌	7 28	12 22 6	17 16	9 48	17 42	

3日 明治節 6-10日 遵法強調運動 7日 立冬 8日 大詔奉戴日
22日 小雪 23日 新嘗祭

中央標準時			グリニヂ標準時零時				日次
川	正午	月南中	太陽		グリニヂ恒星時	時差	
			赤經	赤緯			
0 28	7 16	14.9	14 24.3	-14 19	2 40.6	+16.3	1
1 23	8 27	15.9	14 28.2	14 39	2 44.6	16.4	2
2 19	9 36	16.9	14 32.1	14 58	2 48.5	16.4	3
3 16	10 41	17.9	14 36.1	15 16	2 52.4	16.4	4
4 11	11 39	18.9	14 40.0	15 35	2 56.4	16.4	5
5 6	12 30	19.9	14 44.0	-15 53	3 0.3	+16.3	6
5 57	13 14	20.9	14 48.0	16 11	3 4.3	16.3	7
6 46	13 52	21.9	14 52.0	16 29	3 8.2	16.2	8
7 32	14 25	22.9	14 56.0	16 46	3 12.2	16.2	9
8 15	14 56	23.9	15 0.0	17 3	3 16.1	16.1	10
8 57	15 24	24.9	15 4.1	-17 20	3 20.0	+16.0	11
9 39	15 51	25.9	15 8.1	17 36	3 24.0	15.9	12
10 20	16 18	26.9	15 12.2	17 53	3 27.9	15.7	13
11 2	16 46	27.9	15 16.3	18 9	3 31.9	15.6	14
11 46	17 16	28.9	15 20.4	18 24	3 35.8	15.4	15
12 32	17 50	0.2	15 24.5	-18 39	3 39.8	+15.2	16
13 21	18 28	1.2	15 28.6	18 54	3 43.7	15.1	17
14 12	19 12	2.2	15 32.8	19 9	3 47.6	14.9	18
15 6	20 2	3.2	15 36.9	19 23	3 51.6	14.6	19
16 1	20 59	4.2	15 41.1	19 37	3 55.5	14.4	20
16 57	22 1	5.2	15 45.3	-19 51	3 59.5	+14.2	21
17 52	23 7	6.2	15 49.5	20 4	4 3.4	13.9	22
18 46	- -	7.2	15 53.7	20 17	4 7.4	13.7	23
19 38	0 14	8.2	15 57.9	20 29	4 11.3	13.4	24
20 30	1 23	9.2	16 2.2	20 41	4 15.2	13.1	25
21 21	2 33	10.2	16 6.4	-20 53	4 19.2	+12.8	26
22 13	3 42	11.2	16 10.7	21 4	4 23.1	12.5	27
23 7	4 53	12.2	16 14.9	21 15	4 27.1	12.1	28
- -	6 4	13.2	16 19.2	21 26	4 31.0	11.8	29
0 2	7 14	14.2	16 23.5	21 36	4 35.0	11.4	30

日次	通日	曜	干支	中央標準時			晝間	中仁	
				日出	日南中	日入		月出	仁
1	336	金	己亥	7 29	12 22 28	17 16	9 47	18 31	
2	337	土	庚子	7 30	12 22 51	17 16	9 46	19 24	
3	338	日	辛丑	7 31	12 23 14	17 16	9 45	20 21	
4	339	月	壬寅	7 32	12 23 38	17 16	9 44	21 20	
5	340	火	癸卯	7 32	12 24 2	17 15	9 43	22 19	
6	341	水	甲辰	7 33	12 24 27	17 15	9 42	23 17	
7	342	木	乙巳	7 34	12 24 53	17 15	9 41	— —	
8	343	金	丙午	7 35	12 25 19	17 15	9 40	0 14	
9	344	土	丁未	7 36	12 25 45	17 15	9 40	1 10	
10	345	日	戊申	7 37	12 26 12	17 16	9 39	2 5	
11	346	月	己酉	7 37	12 26 40	17 16	9 38	3 1	
12	347	火	庚戌	7 38	12 27 8	17 16	9 38	3 59	
13	348	水	辛亥	7 39	12 27 36	17 16	9 37	4 57	
14	349	木	壬子	7 40	12 28 4	17 16	9 37	5 58	
15	350	金	癸丑	7 40	12 28 33	17 17	9 36	6 59	
16	351	土	甲寅	7 41	12 29 2	17 17	9 36	8 0	
17	352	日	乙卯	7 42	12 29 32	17 17	9 36	8 59	
18	353	月	丙辰	7 42	12 30 1	17 18	9 35	9 53	
19	354	火	丁巳	7 43	12 30 31	17 18	9 35	10 42	
20	355	水	戊午	7 44	12 31 1	17 18	9 35	11 25	
21	356	木	己未	7 44	12 31 31	17 19	9 35	12 3	
22	357	金	庚申	7 45	12 32 1	17 19	9 35	12 38	
23	358	土	辛酉	7 45	12 32 31	17 20	9 35	13 12	
24	359	日	壬戌	7 46	12 33 0	17 20	9 35	13 44	
25	360	月	癸亥	7 46	12 33 30	17 21	9 35	14 18	
26	361	火	甲子	7 46	12 34 0	17 22	9 35	14 55	
27	362	水	乙丑	7 47	12 34 30	17 22	9 36	15 35	
28	363	木	丙寅	7 47	12 34 59	17 23	9 36	16 21	
29	364	金	丁卯	7 47	12 35 28	17 24	9 36	17 11	
30	365	土	戊辰	7 48	12 35 57	17 24	9 37	18 6	
31	366	日	己巳	7 48	12 36 26	17 25	9 37	19 4	

7日 大雪 8日 大詔奉戴日 22日 冬至 23日 皇太子殿下御降誕
 25日 大正天皇祭 28日 御用納

中央標準時			グリニヂ標準時零時				日次
川	正午	月南中	太陽	グリニヂ	時差		
月入	月齡	月入	赤經	赤緯	恒星時	時差	
0 59	8 21	15.2	16 27.8	-21 45	4 38.9	+11.1	1
1 56	9 23	16.2	16 32.1	21 55	4 42.8	10.7	2
2 52	10 19	17.2	16 36.5	22 3	4 46.8	10.3	3
3 46	11 8	18.2	16 40.8	22 12	4 50.7	9.9	4
4 37	11 49	19.2	16 45.2	22 20	4 54.7	9.5	5
5 25	12 25	20.2	16 49.5	-22 27	4 58.6	+ 9.1	6
6 11	12 57	21.2	16 53.9	22 35	5 2.6	8.7	7
6 53	13 26	22.2	16 58.3	22 41	5 6.5	8.2	8
7 35	13 53	23.2	17 2.6	22 47	5 10.4	7.8	9
8 16	14 20	24.2	17 7.0	22 53	5 14.4	7.4	10
8 58	14 47	25.2	17 11.4	-22 59	5 18.3	+ 6.9	11
9 41	15 16	26.2	17 15.8	23 3	5 22.3	6.4	12
10 26	15 48	27.2	17 20.2	23 8	5 26.2	6.0	13
11 14	16 24	28.2	17 24.7	23 12	5 30.2	5.5	14
12 5	17 6	29.2	17 29.1	23 15	5 34.1	5.0	15
12 59	17 55	0.5	17 33.5	-23 18	5 38.0	+ 4.5	16
13 55	18 51	1.5	17 37.9	23 21	5 42.0	4.0	17
14 52	19 53	2.5	17 42.4	23 23	5 45.9	3.5	18
15 48	20 59	3.5	17 46.8	23 25	5 49.9	3.0	19
16 43	22 7	4.5	17 51.3	23 26	5 53.8	2.6	20
17 35	23 15	5.5	17 55.7	-23 27	5 57.7	+ 2.1	21
18 27	— —	6.5	18 0.1	23 27	6 1.7	1.6	22
19 17	0 23	7.5	18 4.6	23 26	6 5.6	1.1	23
20 7	1 31	8.5	18 9.0	23 26	6 9.6	0.6	24
20 58	2 39	9.5	18 13.5	23 25	6 13.5	+ 0.1	25
21 51	3 47	10.5	18 17.9	-23 23	6 17.5	- 0.4	26
22 46	4 56	11.5	18 22.3	23 21	6 21.4	0.9	27
23 41	6 3	12.5	18 26.8	23 18	6 25.3	1.4	28
— —	7 7	13.5	18 31.2	23 15	6 29.3	1.9	29
0 38	8 6	14.5	18 35.6	23 12	6 33.2	2.4	30
1 33	8 58	15.5	18 40.5	-23 8	6 37.2	- 2.9	31

各地每旬日出時刻

月	日	雄 基		中 江 鎮		城 津	
		日 出	日 入	日 出	日 入	日 出	日 入
I	1	7 47	16 56	8 0	17 11	7 47	17 6
	11	7 47	17 5	7 59	17 21	7 47	17 15
	21	7 42	17 17	7 55	17 32	7 43	17 26
	31	7 35	17 29	7 47	17 45	7 36	17 38
II	10	7 24	17 42	7 37	17 57	7 25	17 50
	20	7 10	17 55	7 23	18 10	7 13	18 2
III	1	6 55	18 8	7 8	18 22	6 58	18 14
	11	6 38	18 20	6 52	18 34	6 42	18 25
	21	6 21	18 31	6 35	18 45	6 26	18 36
	31	6 4	18 42	6 18	18 56	6 10	18 46
IV	10	5 47	18 54	6 1	19 7	5 53	18 57
	20	5 31	19 5	5 45	19 18	5 38	19 7
V	10	5 16	19 16	5 31	19 29	5 24	19 18
	20	5 3	19 27	5 18	19 40	5 12	19 28
VI	30	4 45	19 46	5 1	19 59	4 56	19 46
	9	4 42	19 53	4 57	20 6	4 52	19 53
	19	4 41	19 58	4 57	20 10	4 52	19 57
	29	4 44	19 59	5 0	20 11	4 55	19 58
VII	9	4 50	19 57	5 6	20 9	5 0	19 56
	19	4 58	19 51	5 13	20 3	5 7	19 51
VIII	29	5 7	19 42	5 23	19 55	5 16	19 42
	8	5 17	19 30	5 33	19 43	5 26	19 31
	18	5 28	19 16	5 43	19 29	5 36	19 18
	28	5 39	19 0	5 53	19 14	5 46	19 3
IX	7	5 49	18 43	6 4	18 57	5 55	18 47
	17	6 0	18 26	6 14	18 40	6 5	18 30
X	27	6 10	18 8	6 24	18 22	6 15	18 13
	7	6 21	17 51	6 35	18 5	6 25	17 57
XI	17	6 33	17 34	6 46	17 49	6 36	17 41
	27	6 45	17 20	6 58	17 35	6 47	17 27
XII	6	6 57	17 7	7 10	17 22	6 59	17 15
	16	7 10	16 56	7 22	17 12	7 10	17 5
XIII	26	7 22	16 49	7 34	17 5	7 22	16 59
	6	7 32	16 46	7 45	17 2	7 32	16 56
XIV	16	7 41	16 47	7 53	17 3	7 40	16 57
	26	7 46	16 52	7 58	17 8	7 46	17 2

各地每旬日出時刻

月	日	新 義 州		元 山		平 壤	
		日 出	日 入	日 出	日 入	日 出	日 入
I	1	8 4	17 27	7 50	17 17	7 56	17 24
	11	8 4	17 36	7 50	17 26	7 56	17 33
	21	8 1	17 47	7 46	17 37	7 52	17 44
	31	7 53	17 58	7 39	17 48	7 46	17 56
II	10	7 43	18 10	7 30	18 0	7 36	18 7
	20	7 31	18 22	7 18	18 11	7 24	18 18
III	1	7 17	18 34	7 4	18 22	7 11	18 29
	11	7 1	18 44	6 49	18 33	6 56	18 40
	21	6 45	18 55	6 33	18 43	6 40	18 49
	31	6 29	19 5	6 17	18 53	6 24	18 59
IV	10	6 13	19 15	6 2	19 2	6 9	19 9
	20	5 58	19 25	5 47	19 12	5 54	19 18
V	30	5 44	19 36	5 34	19 22	5 41	19 28
	10	5 32	19 46	5 23	19 31	5 30	19 38
VI	20	5 23	19 55	5 13	19 41	5 21	19 47
	30	5 16	20 3	5 7	19 49	5 14	19 55
	9	5 13	20 10	5 4	19 55	5 11	20 1
	19	5 13	20 14	5 4	19 59	5 11	20 5
VII	29	5 16	20 16	5 6	20 1	5 14	20 7
	9	5 21	20 14	5 12	19 59	5 19	20 5
VIII	19	5 28	20 8	5 19	19 54	5 26	20 0
	29	5 37	20 0	5 27	19 46	5 34	19 52
	8	5 46	19 49	5 36	19 35	5 43	19 41
	18	5 56	19 36	5 45	19 22	5 52	19 29
IX	28	6 6	19 21	5 55	19 8	6 1	19 15
	7	6 15	19 5	6 4	18 53	6 10	18 59
X	17	6 24	18 49	6 13	18 37	6 20	18 43
	27	6 34	18 32	6 22	18 21	6 29	18 27
XI	7	6 44	18 16	6 31	18 5	6 38	18 12
	17	6 54	18 1	6 41	17 50	6 48	17 57
XII	27	7 5	17 47	6 52	17 36	6 58	17 43
	6	7 17	17 35	7 3	17 25	7 9	17 32
XIII	16	7 28	17 26	7 14	17 16	7 20	17 23
	26	7 39	17 20	7 25	17 10	7 31	17 17
XIV	6	7 50	17 17	7 35	17 8	7 41	17 15
	16	7 58	17 18	7 43	17 9	7 49	17 16
26	8 3	17 23	7 48	17 14	7 54	17 21	

各地每旬日出入時刻

月 日	鎮 南 浦		海 州		江 陵	
	日 出	日 入	日 出	日 入	日 出	日 入
I 1	7 56	17 27	7 53	17 27	7 40	17 15
11	7 57	17 35	7 54	17 36	7 40	17 24
21	7 53	17 46	7 50	17 46	7 37	17 34
31	7 47	17 57	7 44	17 58	7 31	17 45
II 10	7 37	18 9	7 35	18 9	7 21	17 57
III 20	7 25	18 20	7 23	18 20	7 10	18 7
1	7 12	18 31	7 10	18 30	6 57	18 18
11	6 57	18 4	6 55	18 40	6 42	18 27
21	6 41	18 51	6 40	18 50	6 27	18 37
31	6 26	19 0	6 25	18 59	6 12	18 46
IV 10	6 10	19 10	6 10	19 8	5 57	18 55
20	5 56	19 19	5 56	19 17	5 43	19 4
30	5 43	19 29	5 43	19 27	5 31	19 13
V 10	5 32	19 39	5 32	19 36	5 20	19 22
20	5 23	19 47	5 23	19 44	5 11	19 31
VI 30	5 16	19 55	5 17	19 52	5 5	19 39
9	5 13	20 2	5 14	19 59	5 2	19 45
19	5 13	20 6	5 14	20 3	5 2	19 49
29	5 16	20 7	5 17	20 4	5 5	19 50
VII 9	5 21	20 5	5 22	20 2	5 10	19 49
19	5 28	20 1	5 29	19 58	5 17	19 44
29	5 36	19 53	5 37	19 50	5 25	19 36
VIII 8	5 45	19 42	5 45	19 40	5 33	19 26
18	5 54	19 30	5 54	19 28	5 42	19 14
28	6 3	19 16	6 3	19 14	5 50	19 0
IX 7	6 12	19 0	6 11	18 59	5 59	18 46
17	6 21	18 45	6 20	18 43	6 7	18 30
27	6 30	18 29	6 29	18 28	6 16	18 15
X 7	6 39	18 13	6 38	18 12	6 25	18 0
17	6 49	17 58	6 47	17 58	6 34	17 45
XI 27	6 59	17 45	6 57	17 45	6 44	17 32
6	7 10	17 34	7 8	17 34	6 54	17 22
16	7 21	17 25	7 18	17 25	7 5	17 13
26	7 32	17 19	7 29	17 20	7 15	17 8
XII 6	7 42	17 17	7 39	17 18	7 25	17 6
16	7 50	17 18	7 46	17 19	7 33	17 7
26	7 55	17 23	7 52	17 24	7 38	17 12

各地每旬日出入時刻

月 日	京 城		大 邱		全 州	
	日 出	日 入	日 出	日 入	日 出	日 入
I 1	7 47	17 24	7 36	17 22	7 41	17 28
11	7 47	17 32	7 36	17 30	7 42	17 36
21	7 44	17 43	7 34	17 40	7 39	17 46
31	7 38	17 53	7 28	17 50	7 34	17 56
II 10	7 29	18 5	7 20	18 1	7 25	18 7
III 20	7 18	18 15	7 9	18 11	7 15	18 17
1	7 4	18 25	6 57	18 20	7 2	18 26
11	6 50	18 35	6 43	18 29	6 49	18 35
21	6 35	18 44	6 29	18 38	6 35	18 44
31	6 20	18 53	6 14	18 46	6 20	18 52
IV 10	6 5	19 3	6 0	18 54	6 6	19 0
20	5 52	19 12	5 47	19 3	5 53	19 9
30	5 39	19 21	5 35	19 11	5 41	19 17
V 10	5 28	19 30	5 25	19 20	5 31	19 25
20	5 19	19 38	5 17	19 28	5 23	19 33
VI 30	5 13	19 46	5 11	19 35	5 17	19 41
9	5 10	19 52	5 9	19 41	5 15	19 46
19	5 10	19 56	5 9	19 45	5 15	19 50
29	5 13	19 58	5 12	19 46	5 18	19 52
VII 9	5 18	19 56	5 16	19 45	5 22	19 50
19	5 25	19 51	5 23	19 40	5 29	19 46
29	5 33	19 44	5 30	19 33	5 36	19 39
VIII 8	5 41	19 34	5 38	19 24	5 44	19 30
18	5 50	19 22	5 46	19 13	5 52	19 18
28	5 58	19 8	5 54	19 0	6 0	19 5
IX 7	6 7	18 53	6 1	18 45	6 7	18 51
17	6 15	18 38	6 9	18 31	6 15	18 37
27	6 23	18 23	6 17	18 16	6 23	18 22
X 7	6 32	18 7	6 25	18 2	6 31	18 8
17	6 42	17 53	6 33	17 48	6 39	17 54
XI 27	6 51	17 40	6 43	17 36	6 48	17 42
6	7 2	17 30	6 52	17 26	6 58	17 32
16	7 12	17 21	7 2	17 18	7 8	17 24
26	7 23	17 16	7 12	17 13	7 18	17 19
XII 6	7 32	17 14	7 21	17 12	7 27	17 18
16	7 40	17 15	7 29	17 13	7 34	17 19
26	7 45	17 20	7 34	17 18	7 40	17 24

第三表 n

P	太陽		月	
	n	差	n	差
4 30			-0.72	7
4 40	-0.56	7	.65	8
4 50	.49	7	.57	7
5 0	.42	7	.50	7
5 10	.35	7	.43	7
5 20	.28	7	.36	7
5 30	.21	6	.29	7
5 40	.15	6	.22	6
5 50	.08	7	.16	6
6 0	-0.02	6	.09	7
6 10	+0.05	7	-0.03	6
6 20	.11	6	+0.04	7
6 30	.18	7	.11	7
6 40	.25	7	.17	6
6 50	.31	7	.24	7
7 0	.38	7	.31	7
7 10	.45	7	.37	6
7 20	.52	7	.44	7
7 30	+0.60	8	.51	7
7 40			.59	7
7 50			.66	8
8 0			+0.74	8

例1 昭和19年1月1日 | 東經 126.4度
木浦、太陽 | 北緯 34.8度

M + 0 時 分 | P 時 分
N - 14 | n - 0.50

日出 | 日南中 | 日入

T。 時 分 | 時 分 | 時 分
M + 1 | + 1 | + 1
±Nn - 7 | | + 7

T | 7 42 | 12 38 | 17 33

例2 昭和19年7月24日 | 東經 124.4度
新義州 月 | 北緯 40.1度

M + 0 時 分 | P 時 分
N + 15 | n + 0.16

月出 | 月南中 | 月入

T。 時 分 | 時 分 | 時 分
M + 9 | + 9 | + 9
±Nn - 2 | | + 2

T | 9 6 | 15 50 | 22 26

各地ニ於ケル太陽出入方位及南中高度

北緯	太陽ノ出入方位					太陽南中ノ高度				
	夏至	立夏	春分	立春	冬至	夏至	立夏	春分	立春	冬至
		立秋	秋分	立冬			立秋	秋分	立冬	
20	+25.4	+17.7	+ 0.3	-17.1	-24.7	93.4	86.3	70.0	53.7	46.6
25	26.5	18.5	0.4	17.7	25.6	88.4	81.3	65.0	48.7	41.6
30	27.9	19.5	0.5	18.4	26.8	83.5	76.3	60.0	43.7	36.6
32	28.6	19.9	0.5	18.8	27.4	81.5	74.3	58.0	41.7	34.6
34	29.3	20.5	0.6	19.2	28.0	79.5	72.3	56.0	39.7	32.6
36	30.2	21.0	0.6	19.7	28.8	77.5	70.3	54.0	37.7	30.6
38	31.1	21.6	0.7	20.2	29.6	75.5	68.3	52.0	35.7	28.6
40	32.1	22.3	0.7	20.8	30.5	73.5	66.3	50.0	33.7	26.6
45	35.3	24.4	0.9	22.5	33.2	68.5	61.4	45.0	28.7	21.6
50	+39.5	+27.1	+ 1.0	-24.8	-37.0	63.5	56.4	40.0	23.7	16.6

出入方位ハ東西ヨリ北へ(+) 南へ(-)

釜山港

日	1 月				2 月				太陰							
	高潮		低潮		高潮		低潮									
	時刻	潮高	時刻	潮高	時刻	潮高	時刻	潮高								
1	*	*	12 10	1.1	5 35	0.1	18 30	0.1	1 0	0.9	13 15	0.9	7 15	0.3	19 50	0.2
2	0 35	0.9	13 0	1.0	6 40	0.2	19 35	0.2	2 0	0.8	14 20	0.8	8 35	0.3	21 20	0.3
3	1 30	0.9	13 55	0.9	8 0	0.3	20 50	0.2	3 15	0.8	15 50	0.7	10 5	0.4	22 35	0.3
4	2 40	0.8	15 0	0.8	9 20	0.3	22 0	0.2	5 10	0.8	17 45	0.7	11 30	0.3	23 45	0.3
5	4 10	0.8	16 35	0.8	10 35	0.3	23 0	0.2	6 30	0.9	18 45	0.8	*	*	12 30	0.3
6	5 35	0.9	17 50	0.8	11 40	0.3	*	*	7 10	0.9	19 30	0.9	0 35	0.2	13 20	0.2
7	6 30	0.9	18 45	0.9	0 0	0.2	12 30	0.2	7 45	1.0	20 5	0.9	1 15	0.2	14 0	0.2
8	7 15	1.0	19 30	0.9	0 40	0.1	13 20	0.2	8 25	1.1	20 45	1.0	2 0	0.1	14 30	0.1
9	7 55	1.1	20 10	1.0	1 25	0.1	14 0	0.1	8 55	1.1	21 10	1.0	2 30	0.1	15 0	0.1
10	8 30	1.1	20 55	1.0	2 0	0.1	14 45	0.1	9 30	1.1	21 45	1.1	3 50	0.1	15 30	0.1
11	9 5	1.1	21 25	1.0	2 30	0.1	15 15	0.1	9 55	1.1	22 10	1.1	3 25	0.0	15 45	0.0
12	9 45	1.1	22 0	1.0	3 10	0.1	15 45	0.1	10 25	1.1	22 45	1.1	4 0	0.1	16 45	0.0
13	10 10	1.1	22 30	1.0	3 35	0.1	16 5	0.1	10 45	1.1	23 10	1.0	4 15	0.1	16 40	0.1
14	10 45	1.1	23 5	1.0	4 10	0.1	16 40	0.1	11 20	1.0	23 45	1.0	4 50	0.1	17 15	0.1
15	11 20	1.0	23 40	0.9	4 35	0.1	17 15	0.1	11 55	1.0	*	*	5 20	0.2	17 45	0.1
16	11 55	1.0	*	*	5 15	0.2	17 50	0.2	0 20	0.9	12 35	0.9	6 5	0.2	18 40	0.2
17	0 15	0.9	12 30	0.9	6 0	0.2	18 40	0.2	1 0	0.9	13 20	0.8	7 5	0.3	19 45	0.3
18	1 0	0.9	13 15	0.9	7 0	0.3	19 45	0.2	2 5	0.8	14 40	0.8	8 45	0.3	21 30	0.3
19	1 50	0.8	14 10	0.8	8 15	0.3	21 0	0.3	3 45	0.8	16 30	0.8	10 30	0.3	23 0	0.2
20	3 0	0.8	15 30	0.8	9 45	0.3	22 10	0.2	5 30	0.9	18 5	0.8	11 40	0.2	*	*
21	4 40	0.8	17 5	0.8	11 0	0.3	23 20	0.2	6 35	1.0	19 0	1.0	0 0	0.2	12 40	0.1
22	6 0	0.9	18 25	0.9	*	*	12 0	0.2	7 30	1.0	19 55	1.1	0 50	0.1	13 30	0.0
23	6 55	1.0	19 15	1.0	0 15	0.1	12 50	0.1	8 5	1.2	20 30	1.2	1 35	0.0	14 5	-1
24	7 45	1.1	20 5	1.1	1 5	0.0	13 45	0.0	8 55	1.3	21 10	1.2	2 20	-1	15 0	-1
25	8 20	1.2	20 45	1.1	1 45	0.0	14 25	0.0	9 20	1.3	21 45	1.2	3 0	-1	15 30	-1
26	9 10	1.3	21 30	1.2	2 40	-1	15 10	-1	10 5	1.3	22 30	1.2	3 45	-1	16 10	-1
27	9 50	1.3	22 10	1.2	3 15	-1	15 45	-1	10 40	1.2	23 5	1.2	4 20	-1	16 45	-1
28	10 30	1.3	22 50	1.1	4 0	-1	16 35	-1	11 20	1.1	23 45	1.1	5 0	0.0	17 25	0.0
29	11 5	1.2	23 30	1.1	4 40	0.0	17 15	0.0	11 55	1.0	*	*	5 35	0.1	18 0	0.1
30	11 50	1.1	*	*	5 30	0.1	18 0	0.1								
31	0 10	1.0	11 30	1.0	6 10	0.2	18 45	0.2								

時刻: 中央標準時 (g^hE) 潮高ノ基準面: 平均水面下0.64米

釜山港

Table for page 34 showing tide data for March and April. Columns include date (日), high tide (高潮), low tide (低潮), and moon phase (太陰). Data is provided for each day from March 1 to April 30.

時刻: 中央標準時 (g^h E) 潮高/基準面: 平均水面下 0.64 米

釜山港

Table for page 35 showing tide data for May and June. Columns include date (日), high tide (高潮), low tide (低潮), and moon phase (太陰). Data is provided for each day from May 1 to June 30.

時刻: 中央標準時 (g^h E) 潮高/基準面: 平均水面下 0.64 米



釜山港

Table for 釜山港 (7 months) showing tide times and heights for high and low tides. Columns include date (日), high tide time/height (高潮), and low tide time/height (低潮). Rows are numbered 1 to 31.

時刻：中央標準時(9^hE) 潮高：基準面：平均水面下0.64米

釜山港

Table for 釜山港 (9 months) showing tide times and heights for high and low tides. Columns include date (日), high tide time/height (高潮), and low tide time/height (低潮). Rows are numbered 1 to 31.

時刻：中央標準時(9^hE) 潮高：基準面：平均水面下0.64米

群山港

Table with 4 main columns for months 7 and 8. Each month has columns for high tide (時刻, 潮高) and low tide (時刻, 潮高), and a weather column (太陰). Sub-columns for high tide are 時刻 and 潮高; for low tide are 時刻 and 潮高.

時刻: 中央標準時 (g^hE) 潮高ノ基準面: 平均水面下 3.25 米

群山港

Table with 4 main columns for months 9 and 10. Each month has columns for high tide (時刻, 潮高) and low tide (時刻, 潮高), and a weather column (太陰). Sub-columns for high tide are 時刻 and 潮高; for low tide are 時刻 and 潮高.

時刻: 中央標準時 (g^hE) 潮高ノ基準面: 平均水面下 3.25 米

群山港

Table with columns for dates (11月, 12月), high tide (高潮), low tide (低潮), and moon phase (太陰). It contains detailed tidal data for the first 31 days of the year.

時刻: 中央標準時 (g^hE) 潮高ノ基準面: 平均水面下 3.25 米

仁川港 (棧橋)

Table with columns for dates (1月, 2月), high tide (高潮), low tide (低潮), and moon phase (太陰). It contains detailed tidal data for the first 31 days of the year.

時刻: 中央標準時 (g^hE) 潮高ノ基準面: 平均水面下 4.68 米

仁川港(棧橋)

Table of tide times and heights for仁川港(棧橋) for months 3 and 4. Columns include date, high tide time/height, low tide time/height, and moon phase.

時刻: 中央標準時 (g^hE) 潮高: 基準面: 平均水面下 4.68 米

仁川港(棧橋)

Table of tide times and heights for仁川港(棧橋) for months 5 and 6. Columns include date, high tide time/height, low tide time/height, and moon phase.

時刻: 中央標準時 (g^hE) 潮高: 基準面: 平均水面下 4.68 米

鎮南浦港

Table of tide times and heights for March and April at Nansu Port. Columns include date, high tide (時刻, 潮高), low tide (時刻, 潮高), and moon phase (太陰).

時刻: 中央標準時 (gH E) 潮高/基準面: 平均水面下 3.04 米 (上陸所東方約 300 米=在ル水準標下 9.84 米)

鎮南浦港

Table of tide times and heights for May and June at Nansu Port. Columns include date, high tide (時刻, 潮高), low tide (時刻, 潮高), and moon phase (太陰).

時刻: 中央標準時 (gH E) 潮高/基準面: 平均水面下 3.04 米 (上陸所東方約 300 米=在ル水準標下 9.84 米)

鎮南浦港

Table with columns for months 7 and 8, and sub-columns for high tide (高潮) and low tide (低潮) times and heights. Includes a '天陰' (weather) column.

時刻: 中央標準時 (g^hE) / 潮高ノ基準面: 平均水面下 3.04 米 (上陸所東方約 300 米 = 在ル水準標下 9.84 米)

鎮南浦港

Table with columns for months 9 and 10, and sub-columns for high tide (高潮) and low tide (低潮) times and heights. Includes a '天陰' (weather) column.

時刻: 中央標準時 (g^hE) / 潮高ノ基準面: 平均水面下 3.04 米 (上陸所東方約 300 米 = 在ル水準標下 9.84 米)

鎮南浦港

日	11月								12月								太陰	
	高潮				低潮				高潮				低潮					
	時刻	潮高	時刻	潮高	時刻	潮高	時刻	潮高	時刻	潮高	時刻	潮高	時刻	潮高	時刻	潮高		
1	0 45	5.4	22 10	5.9	3 20	0.3	15 40	0.2	10 5	4.7	22 30	5.9	3 50	0.4	15 45	0.2		
2	10 30	5.3	22 50	6.0	4 10	0.3	16 20	0.2	10 45	4.6	23 10	5.9	4 40	0.4	16 30	0.2	N	
3	11 5	5.1	23 30	6.0	4 50	0.4	16 50	0.3	11 30	4.4	23 50	5.7	5 20	0.5	17 10	0.4		
4	11 45	4.8	*	*	5 40	0.6	17 35	0.5	*	*	12 10	4.3	6 10	0.7	17 50	0.6		
5	0 10	5.8	12 25	4.6	6 20	0.8	18 15	0.8	0 30	5.5	12 50	4.1	6 45	0.9	18 30	0.9	N	
6	0 50	5.6	13 10	4.3	7 10	1.1	19 0	1.1	1 15	5.2	13 35	4.0	7 45	1.0	19 30	1.2		
7	1 30	5.2	13 55	4.0	8 10	1.4	20 0	1.4	1 50	4.9	14 30	3.8	8 35	1.2	20 30	1.5	C	
8	2 25	4.9	15 0	3.8	9 20	1.5	21 15	1.7	2 45	4.6	15 30	3.8	9 40	1.2	21 45	1.6		
9	3 30	4.6	16 15	3.7	10 30	1.5	22 30	1.8	3 40	4.4	16 35	3.9	10 35	1.2	22 50	1.7	A	
10	4 45	4.4	17 50	3.9	11 30	1.4	23 45	1.7	4 40	4.2	17 55	4.0	11 30	1.1	23 55	1.5	E	
11	6 0	4.4	19 0	4.2	*	*	12 15	1.2	A	5 50	4.1	18 55	4.3	*	*	12 15	1.0	E
12	7 10	4.5	19 45	4.5	0 35	1.5	13 5	1.0	E	6 50	4.1	19 45	4.6	0 45	1.4	13 0	0.8	
13	7 50	4.6	20 20	4.8	1 20	1.3	13 45	0.9		7 45	4.1	20 20	4.9	1 35	1.2	13 40	0.7	
14	8 35	4.6	21 0	5.0	2 10	1.1	14 20	0.8		8 35	4.1	21 5	5.2	2 20	1.0	14 15	0.6	
15	9 0	4.6	21 25	5.2	2 45	1.0	14 50	0.7		9 5	4.2	21 35	5.4	3 0	0.9	14 50	0.5	
16	9 35	4.6	22 0	5.4	3 20	0.9	15 15	0.6		9 50	4.2	22 15	5.5	3 40	0.8	15 30	0.4	S
17	10 10	4.6	22 25	5.5	3 55	0.8	15 50	0.5		10 15	4.2	22 45	5.6	4 15	0.7	16 0	0.4	
18	10 40	4.5	23 0	5.6	4 30	0.8	16 30	0.5		10 55	4.2	23 20	5.6	4 55	0.7	16 45	0.4	
19	11 5	4.5	23 30	5.6	5 5	0.8	17 0	0.5		11 35	4.2	*	*	5 40	0.7	17 30	0.5	
20	11 45	4.4	*	*	5 50	0.8	17 40	0.6	S	0 0	5.6	12 20	4.2	6 30	0.7	18 15	0.6	
21	0 10	5.6	12 25	4.3	6 35	0.9	18 20	0.8		0 40	5.4	13 5	4.2	7 10	0.8	19 5	0.8	
22	0 50	5.4	13 15	4.1	7 20	1.1	19 20	1.1		1 30	5.2	14 0	4.2	8 10	0.9	20 15	1.1	
23	1 40	5.2	14 15	4.0	8 30	1.2	20 30	1.3		2 20	4.9	15 0	4.1	9 10	1.0	21 20	1.3	DEP
24	2 45	4.9	15 30	4.0	9 45	1.2	21 55	1.4		3 20	4.5	16 20	4.2	10 15	1.0	22 45	1.3	
25	4 0	4.7	16 50	4.1	11 0	1.1	23 15	1.3		4 40	4.3	17 45	4.4	11 20	0.8	*	*	
26	5 20	4.6	18 20	4.5	*	*	12 0	0.9	E	6 0	4.2	19 5	4.8	0 0	1.2	12 20	0.7	
27	6 45	4.6	19 30	4.9	0 30	1.1	12 55	0.7	P	7 15	4.2	20 0	5.1	1 5	1.0	13 15	0.5	
28	7 50	4.7	20 20	5.3	1 20	0.8	13 45	0.4		8 15	4.2	20 50	5.4	2 5	0.8	14 5	0.4	
29	8 40	4.8	21 5	5.6	2 15	0.6	14 30	0.3		9 5	4.3	21 35	5.6	2 50	0.7	14 45	0.3	
30	9 25	4.8	21 55	5.8	3 10	0.5	15 10	0.2	O	9 50	4.4	22 20	5.8	3 40	0.5	15 30	0.2	
31										10 30	4.4	22 50	5.7	4 20	0.5	16 5	0.3	NC

時刻: 中央標準時 (g^hE) 潮高ノ基準面: 平均水面下 3.04 米 (上陸所東方約 300 米ニ在ル水準標下 9.84 米)

輪島港

日	1月								2月								太陰	
	高潮				低潮				高潮				低潮					
	時刻	潮高	時刻	潮高	時刻	潮高	時刻	潮高	時刻	潮高	時刻	潮高	時刻	潮高	時刻	潮高		
1	5 15	0.3	20 0	0.2	*	*	13 0	0.0	8 5	0.1	20 30	0.1	2 0	0.0	14 15	0.0		
2	6 15	0.2	20 50	0.2	1 0	0.1	13 55	0.0	10 0	0.1	21 15	0.1	3 30	0.0	15 0	0.1	D	
3	7 55	0.2	21 30	0.2	2 10	0.1	14 45	0.1	E	11 55	0.1	22 0	0.1	4 55	0.0	15 50	0.1	
4	9 40	0.2	22 15	0.2	3 40	0.1	15 45	0.1		13 50	0.1	22 55	0.2	6 20	0.0	17 25	0.1	
5	11 25	0.2	22 55	0.2	5 10	0.1	16 45	0.1		15 30	0.1	23 40	0.2	7 15	-1	18 25	0.1	
6	13 5	0.2	23 30	0.2	6 25	0.0	17 55	0.1		*	*	16 15	0.1	8 0	-1	19 25	0.1	N
7	*	*	14 25	0.2	7 25	0.0	18 55	0.2		0 25	0.2	16 30	0.1	8 45	-1	20 20	0.1	
8	0 5	0.2	15 30	0.2	8 10	0.0	19 40	0.2		1 10	0.2	16 50	0.1	9 25	-1	20 50	0.1	
9	0 35	0.2	16 25	0.2	8 55	0.0	20 10	0.2		1 45	0.2	17 0	0.1	9 50	-1	21 20	0.1	O
10	1 15	0.3	17 0	0.2	9 30	0.0	20 55	0.2	NO	2 20	0.2	17 0	0.1	10 25	-1	21 55	0.1	A
11	1 55	0.3	17 45	0.2	10 0	0.0	21 30	0.2		3 55	0.2	17 0	0.1	10 45	-1	22 30	0.0	
12	2 35	0.2	18 20	0.2	10 40	0.0	22 0	0.1		4 35	0.1	17 25	0.1	11 10	-1	23 0	0.0	
13	3 0	0.2	18 40	0.2	11 5	0.0	22 30	0.1		4 5	0.1	17 35	0.1	11 35	-1	23 30	0.0	E
14	3 40	0.2	18 50	0.2	11 40	0.0	23 25	0.1	A	4 55	0.1	18 0	0.1	*	*	12 0	0.0	
15	4 10	0.2	19 5	0.2	*	*	12 10	0.0		5 40	0.1	18 30	0.1	0 25	0.0	12 30	0.0	
16	4 55	0.2	19 25	0.2	0 0	0.1	12 30	0.0		6 55	0.1	19 0	0.1	1 10	0.0	13 0	0.0	
17	5 35	0.2	19 55	0.2	0 50	0.1	13 10	0.0	E	8 30	0.1	19 45	0.1	2 15	0.0	13 30	0.0	C
18	6 50	0.1	20 30	0.2	1 50	0.1	13 40	0.0		10 30	0.0	20 50	0.1	3 30	0.0	14 5	0.0	
19	8 30	0.1	21 0	0.2	2 55	0.1	14 15	0.1	C	12 15	0.1	21 55	0.1	4 55	-1	15 0	0.0	
20	10 20	0.1	21 50	0.2	4 15	0.1	15 0	0.1		13 30	0.1	22 55	0.1	6 10	-1	16 30	0.1	S
21	11 55	0.1	22 35	0.2	5 35	0.0	15 50	0.1		*	*	14 20	0.1	7 5	-1	18 5	0.0	
22	13 20	0.1	23 25	0.2	6 35	0.0	17 0	0.1		0 0	0.2	14 50	0.1	8 0	-1	19 30	0.0	
23	*	*	14 20	0.1	7 30	-1	18 25	0.1		0 50	0.2	15 15	0.1	8 50	-1	20 15	0.0	
24	0 15	0.2	15 10	0.1	8 25	-1	19 30	0.1	S	1 55	0.2	15 40	0.1	9 40	-2	21 10	0.0	P
25	1 0	0.2	15 50	0.1	9 0	-1	20 25	0.1		2 50	0.2	16 20	0.1	10 15	-1	22 0	0.0	
26	1 55	0.2	16 30	0.1	9 50	-1	21 20	0.1	P	3 50	0.2	16 55	0.1	11 0	-1	22 55	-1	E
27	2 35	0.2	17 5	0.1	10 50	-1	22 5	0.1		4 35	0.1	17 25	0.1	11 35	-1	23 45	-1	
28	3 40	0.2	17 50	0.1	11 25	-1	23 0	0.1		5 35	0.1	18 0	0.1	*	*	12 25	-1	
29	4 30	0.2	18 25	0.1	12 0	-1	23 55	0.0		6 50	0.1	18 35	0.1	0 40	-1	13 0	0.0	
30	5 30	0.2	19 0	0.2	*	*	12 50	0.0	E									
31	6 35	0.2	19 40	0.1	0 55	0.0	13 30	0.0										

時刻: 中央標準時 (g^hE) 潮高ノ基準面: 平均水面下 0.18 米 (陸地測量部 海軍水準標下 2.64 米)

輪 島 港

日	3 月								4 月									
	高 潮				低 潮				高 潮				低 潮				太 陰	
	時刻	潮高	時刻	潮高	時刻	潮高	時刻	潮高	時刻	潮高	時刻	潮高	時刻	潮高	時刻	潮高		
1	8 20	0.1	19 15	0.1	1 40	-1	13 30	0.0	*	*	..	20 0	0.1	3 35	-1	* * ..		
2	10 15	0.0	20 15	0.1	2 55	-1	14 0	0.0	13 35	0.0	21 45	0.1	5 0	-1	17 25	0.0	☽	
3	12 20	0.0	21 20	0.1	4 25	-1	14 30	0.0	14 0	0.0	23 0	0.1	6 5	-1	18 45	0.0		
4	* * ..	22 30	0.1	5 55	-1	* * ..		14 20	0.0	23 55	0.1	7 0	-1	19 30	0.0		N	
5	15 0	0.0	23 25	0.1	7 0	-1	18 35	0.0	* * ..	14 25	0.0	7 40	-1	20 0	0.0		A	
6	* * ..	15 35	0.0	7 50	-1	19 35	0.0	0 50	0.1	14 25	0.0	8 10	-1	20 25	0.0			
7	0 15	0.1	15 40	0.0	8 20	-1	20 0	0.0	1 35	0.1	14 30	0.1	8 40	-1	20 55	0.0		E
8	1 0	0.1	15 45	0.0	8 55	-1	20 45	0.0	2 15	0.1	14 45	0.1	9 5	-1	21 25	-1		○
9	1 35	0.1	15 50	0.0	9 25	-1	21 15	0.0	2 55	0.1	15 0	0.1	9 35	-1	21 50	-1		○
10	2 15	0.1	15 50	0.0	9 55	-1	21 45	0.0	3 35	0.1	15 20	0.1	10 5	0.0	22 25	-1		○
11	2 50	0.1	15 55	0.1	10 10	-1	22 5	0.0	4 20	0.1	15 40	0.1	10 25	0.0	23 0	-1		E
12	3 30	0.1	16 15	0.1	10 40	-1	22 45	-1	5 15	0.1	16 15	0.1	10 55	0.0	23 50	-1		E
13	4 10	0.1	16 30	0.1	11 0	-1	23 15	-1	6 15	0.1	16 45	0.1	11 25	0.0	* * ..			S
14	4 55	0.1	16 55	0.1	11 30	-1	* * ..		7 35	0.1	17 25	0.1	0 35	-1	11 55	0.0		S
15	5 50	0.0	17 25	0.1	0 0	-1	11 55	0.0	9 15	0.0	18 0	0.1	1 25	-1	12 25	0.0		S
16	7 0	0.0	18 0	0.1	0 55	-1	12 30	0.0	* * ..	19 15	0.1	2 30	-1	* * ..			☾	
17	8 40	0.0	18 45	0.1	1 50	-1	12 55	0.0	11 55	0.1	21 0	0.1	3 50	-1	14 45	0.0		☾
18	10 55	0.0	19 45	0.1	3 0	-1	13 30	0.0	12 35	0.1	22 40	0.1	5 10	-1	16 55	0.0		☾
19	12 30	0.0	21 20	0.1	4 20	-1	14 35	0.0	12 50	0.1	23 55	0.1	6 25	-1	18 25	0.0		P
20	13 10	0.0	22 45	0.1	5 40	-1	16 30	0.0	* * ..	13 20	0.1	7 25	-1	19 30	0.0		P	
21	* * ..	13 35	0.0	6 55	-1	18 25	0.0	1 0	0.1	13 45	0.1	8 0	-1	20 0	-1		E	
22	0 0	0.1	14 5	0.0	7 45	-1	19 25	0.0	2 5	0.1	14 15	0.1	8 55	-1	21 0	-1		☉
23	0 50	0.1	14 30	0.0	8 25	-1	20 15	-1	2 55	0.1	14 40	0.1	9 25	0.0	21 45	-1		☉
24	1 50	0.1	14 55	0.1	9 10	-1	21 0	-1	3 55	0.1	15 10	0.1	10 0	0.0	22 30	-1		☉
25	2 55	0.1	15 25	0.1	9 55	-1	21 45	-1	4 55	0.1	15 40	0.2	10 30	0.0	23 15	-1		E
26	3 45	0.1	16 0	0.1	10 30	-1	22 40	-1	6 5	0.1	16 20	0.2	11 5	0.2	* * ..			
27	4 40	0.1	16 30	0.1	11 5	-1	23 30	-1	7 25	0.1	16 50	0.2	0 0	-1	11 35	0.1		N
28	5 50	0.1	17 0	0.1	11 50	0.0	* * ..		9 0	0.1	17 25	0.1	0 55	-1	12 20	0.1		N
29	7 0	0.1	17 35	0.1	0 20	-1	12 25	0.0	10 30	0.1	17 55	0.1	1 50	-1	12 55	0.1		☽
30	8 50	0.0	18 20	0.1	1 25	-1	13 0	0.0	11 50	0.1	18 55	0.1	2 55	-1	14 20	0.1		☽
31	10 35	0.0	19 0	0.1	2 25	-1	13 30	0.0										☽

時刻: 中央標準時 (g^hE) 潮高/基準面: 平均水面下 0.18 米 (陸地測量部 潮場水準標石下 2.64 米)

輪 島 港

日	5 月								6 月									
	高 潮				低 潮				高 潮				低 潮				太 陰	
	時刻	潮高	時刻	潮高	時刻	潮高	時刻	潮高	時刻	潮高	時刻	潮高	時刻	潮高	時刻	潮高		
1	12 30	0.1	21 0	0.1	3 55	0.0	17 35	0.1	11 30	0.2	23 5	0.2	4 15	0.1	18 35	0.2		
2	13 0	0.1	22 30	0.1	5 10	0.0	18 35	0.1	11 55	0.2	* * ..		5 5	0.1	19 0	0.1		E
3	13 0	0.1	23 30	0.1	6 0	0.0	19 0	0.1	0 0	0.2	12 0	0.3	6 0	0.1	19 30	0.1		
4	* * ..	13 5	0.1	6 45	0.0	19 35	0.0	1 10	0.2	12 35	0.3	6 50	0.2	20 0	0.1			
5	0 30	0.1	13 10	0.1	7 20	0.0	20 0	0.0	2 0	0.2	13 0	0.3	7 30	0.2	20 30	0.1		E
6	1 25	0.1	13 30	0.1	7 55	0.0	20 30	0.0	2 55	0.2	13 35	0.3	8 5	0.2	21 15	0.0		
7	2 0	0.1	13 40	0.2	8 15	0.0	20 55	0.0	3 40	0.3	14 0	0.3	8 45	0.2	21 50	0.0		○
8	2 50	0.1	14 5	0.2	8 40	0.0	21 30	0.0	4 45	0.3	14 35	0.3	9 25	0.2	22 30	0.0		○
9	3 35	0.1	14 30	0.2	9 15	0.1	22 0	-1	5 40	0.3	15 15	0.3	9 55	0.2	23 15	0.0		S
10	4 30	0.1	15 5	0.2	9 55	0.1	22 55	-1	6 45	0.3	16 5	0.3	10 45	0.2	* * ..			S
11	5 30	0.1	15 35	0.2	10 25	0.1	23 30	-1	7 40	0.3	16 55	0.3	0 0	0.0	11 35	0.2		
12	6 45	0.1	16 15	0.2	11 0	0.1	* * ..		8 35	0.3	17 50	0.3	0 55	0.0	12 30	0.2		P
13	8 0	0.1	16 55	0.2	0 15	-1	11 35	0.1	9 20	0.3	19 10	0.3	1 45	0.1	13 40	0.2		☾
14	9 25	0.1	17 45	0.2	1 10	-1	12 30	0.1	10 5	0.3	21 0	0.3	2 55	0.1	15 5	0.2		☾
15	10 25	0.1	19 0	0.2	2 10	0.0	13 35	0.1	10 30	0.3	22 35	0.3	3 55	0.1	16 35	0.2		☾
16	11 0	0.2	20 50	0.2	3 15	0.0	15 5	0.1	11 5	0.3	* * ..		4 55	0.2	18 0	0.2		
17	11 25	0.2	22 30	0.2	4 30	0.0	16 55	0.1	0 0	0.3	11 35	0.3	5 55	0.2	19 0	0.1		
18	12 0	0.2	23 55	0.2	5 40	0.0	18 0	0.1	1 30	0.3	12 15	0.3	6 50	0.2	19 55	0.1		P
19	* * ..	12 25	0.2	6 35	0.1	19 5	0.0	2 35	0.3	12 50	0.4	7 30	0.3	20 35	0.1			
20	1 10	0.2	13 0	0.2	7 30	0.1	20 0	0.0	3 50	0.3	13 30	0.4	8 5	0.3	21 25	0.1		
21	2 15	0.2	13 25	0.2	8 5	0.1	20 45	0.0	4 35	0.3	14 0	0.4	8 55	0.3	22 0	0.1		☉
22	3 20	0.2	14 0	0.2	8 45	0.1	21 40	0.0	5 35	0.3	14 40	0.4	9 25	0.3	22 45	0.1		N
23	4 20	0.2	14 30	0.3	9 15	0.1	22 15	0.0	6 30	0.3	15 20	0.4	10 5	0.4	23 25	0.1		
24	5 20	0.2	15 5	0.3	9 55	0.2	23 0	0.0	7 15	0.3	16 0	0.4	10 55	0.3	* * ..			
25	6 20	0.2	15 35	0.3	10 30	0.3	23 40	0.0	7 40	0.3	16 30	0.4	0 0	0.1	11 30	0.3		N
26	7 35	0.2	16 15	0.3	11 5	0.2	* * ..		8 25	0.3	17 0	0.3	0 30	0.1	12 25	0.3		
27	8 45	0.2	16 45	0.3	0 25	0.0	11 55	0.2	9 0	0.3	17 40	0.3	1 5	0.2	13 20	0.3		A
28	9 45	0.2	17 25	0.2	1 15	0.0	12 50	0.2	9 30	0.3	18 25	0.3	1 40	0.2	14 25	0.3		
29	10 30	0.2	17 55	0.2	1 55	0.0	13 40	0.2	9 45	0.3	20 35	0.3	2 10	0.2	16 0	0.3		☽
30	11 0	0.2	19 5	0.2	2 35	0.1	16 0	0.2	10 15	0.3	22 30	0.3	2 45	0.2	17 20	0.3		☽
31	11 25	0.2	21 35	0.2	3 25	0.1	17 55	0.2										

時刻: 中央標準時 (g^hE) 潮高/基準面: 平均水面下 0.18 米 (陸地測量部 潮場水準標石下 2.64 米)

輪島港

日	7月								8月								太陰
	高潮				低潮				高潮				低潮				
	時刻	潮高	時刻	潮高	時刻	潮高	時刻	潮高	時刻	潮高	時刻	潮高	時刻	潮高	時刻	潮高	
1	10 45	0.4	23 55	0.3	3 30	0.3	18 10	0.2	1 5	0.4	11 0	0.4	4 5	0.4	19 0	0.2	
2	11 20	0.4	*	*	4 30	0.3	19 0	0.2	2 5	0.4	12 0	0.5	5 55	0.4	20 0	0.2	S
3	11 15	0.3	11 55	0.4	5 35	0.3	19 40	0.2	2 50	0.4	12 40	0.5	7 10	0.4	20 40	0.2	O
4	2 20	0.3	12 30	0.4	6 55	0.3	20 25	0.1	3 35	0.4	13 35	0.5	8 0	0.4	21 25	0.2	O
5	3 10	0.3	13 0	0.4	7 40	0.3	20 55	0.1	4 10	0.4	14 30	0.5	8 55	0.3	22 5	0.2	E
6	3 55	0.4	13 50	0.4	8 25	0.3	21 45	0.1	4 45	0.4	15 25	0.5	9 45	0.3	22 55	0.2	P
7	4 45	0.4	14 30	0.5	9 0	0.3	22 25	0.1	5 15	0.4	16 15	0.5	10 30	0.3	23 40	0.2	E
8	5 30	0.4	15 20	0.5	9 50	0.3	23 10	0.1	5 55	0.4	17 20	0.5	11 20	0.3	*	*	E
9	6 15	0.4	16 5	0.5	10 30	0.3	23 55	0.1	6 25	0.4	18 15	0.4	0 15	0.2	12 15	0.3	P
10	6 55	0.4	17 0	0.4	11 30	0.3	*	*	7 0	0.4	19 30	0.4	0 55	0.3	13 15	0.3	P
11	7 40	0.4	18 0	0.4	0 35	0.2	12 25	0.3	7 40	0.4	21 25	0.4	1 40	0.3	14 30	0.3	C
12	8 15	0.4	19 25	0.4	1 25	0.2	13 30	0.3	8 35	0.4	23 15	0.4	2 25	0.3	16 0	0.3	E
13	8 45	0.4	21 0	0.4	2 10	0.2	14 55	0.3	9 30	0.4	*	*	3 0	0.4	17 30	0.2	C
14	9 30	0.4	22 55	0.4	3 0	0.3	16 25	0.2	1 30	0.4	10 25	0.4	4 5	0.4	18 40	0.2	N
15	10 15	0.4	*	*	4 0	0.3	17 50	0.2	3 0	0.4	11 30	0.4	5 40	0.4	19 45	0.2	N
16	0 35	0.4	11 0	0.4	5 0	0.3	19 0	0.2	3 45	0.4	12 20	0.5	7 0	0.4	20 35	0.2	
17	2 15	0.4	11 45	0.4	6 0	0.3	19 50	0.2	4 0	0.4	13 0	0.5	7 55	0.4	21 0	0.2	
18	3 30	0.4	12 30	0.4	7 0	0.4	20 35	0.2	4 25	0.4	13 40	0.5	8 30	0.4	21 35	0.2	
19	4 25	0.4	13 5	0.5	7 55	0.4	21 10	0.2	4 25	0.4	14 20	0.5	9 15	0.3	22 0	0.2	N
20	5 0	0.4	13 50	0.5	8 30	0.4	21 55	0.2	4 35	0.4	15 0	0.4	9 45	0.3	22 30	0.2	N
21	5 30	0.4	14 30	0.5	9 15	0.4	22 25	0.2	4 45	0.4	15 30	0.4	10 20	0.3	22 55	0.2	A
22	5 55	0.4	15 10	0.5	10 0	0.3	23 0	0.2	5 0	0.4	16 15	0.4	10 55	0.3	23 25	0.3	E
23	6 15	0.4	15 40	0.4	10 30	0.3	23 30	0.2	5 20	0.4	16 50	0.4	11 30	0.3	23 50	0.3	E
24	6 30	0.4	16 20	0.4	11 15	0.3	23 55	0.2	5 45	0.4	17 35	0.4	*	*	12 5	0.3	
25	6 45	0.4	16 55	0.4	*	*	12 0	0.3	6 0	0.4	18 30	0.4	0 5	0.3	12 50	0.3	A
26	7 15	0.4	17 30	0.4	0 25	0.2	12 40	0.3	6 30	0.4	19 55	0.4	0 30	0.3	13 45	0.3	E
27	7 30	0.4	18 25	0.4	0 50	0.3	13 30	0.3	7 5	0.4	21 55	0.4	1 0	0.3	14 55	0.3	D
28	8 0	0.4	20 0	0.4	1 20	0.3	14 35	0.3	8 0	0.4	23 55	0.4	1 30	0.3	16 10	0.2	D
29	8 45	0.4	22 0	0.3	1 45	0.3	15 50	0.3	9 10	0.4	*	*	2 5	0.4	17 30	0.2	S
30	9 30	0.4	23 35	0.4	2 30	0.3	17 10	0.3	1 10	0.4	10 30	0.4	3 55	0.4	18 40	0.2	S
31	10 20	0.4	*	*	3 0	0.3	18 15	0.2	1 55	0.4	11 30	0.5	5 45	0.4	19 30	0.2	S

時刻：中央標準時 (g^hE) 潮高 / 基準面：平均水面下 0.18 米 (陸地測量部設
海軍水準標石下 2.64 米)

輪島港

日	9月								10月								太陰
	高潮				低潮				高潮				低潮				
	時刻	潮高	時刻	潮高	時刻	潮高	時刻	潮高	時刻	潮高	時刻	潮高	時刻	潮高	時刻	潮高	
1	2 30	0.4	12 30	0.5	7 0	0.4	20 15	0.2	2 0	0.4	13 30	0.4	7 45	0.3	20 40	0.2	POE
2	2 50	0.4	13 35	0.5	7 55	0.4	21 10	0.2	2 25	0.4	14 30	0.4	8 35	0.2	21 25	0.2	POE
3	3 10	0.4	14 25	0.5	8 35	0.3	21 50	0.2	2 55	0.4	15 25	0.4	9 20	0.2	22 0	0.2	OP
4	3 45	0.4	15 20	0.5	9 25	0.3	22 30	0.2	3 30	0.4	16 25	0.4	10 10	0.2	22 40	0.2	E
5	4 15	0.4	16 15	0.5	10 20	0.2	23 10	0.2	4 0	0.4	17 30	0.4	11 0	0.1	23 25	0.3	E
6	4 50	0.4	17 20	0.4	11 10	0.2	23 55	0.3	4 30	0.4	18 35	0.4	11 55	0.1	23 55	0.3	P
7	5 20	0.4	18 25	0.4	*	*	12 0	0.2	5 5	0.4	20 5	0.3	*	*	12 50	0.1	E
8	6 0	0.4	19 55	0.4	0 30	0.3	13 0	0.2	6 0	0.4	22 0	0.3	0 30	0.3	13 55	0.2	E
9	6 30	0.4	21 35	0.4	1 0	0.3	14 15	0.2	6 30	0.4	23 50	0.3	1 10	0.3	15 0	0.2	C
10	7 30	0.4	23 45	0.4	1 35	0.3	15 40	0.2	7 35	0.4	*	*	2 0	0.3	16 25	0.2	N
11	8 35	0.4	*	*	2 20	0.4	17 10	0.2	8 35	0.4	9 25	0.3	4 30	0.3	17 45	0.2	N
12	10 0	0.4	*	*	*	*	18 25	0.2	10 0	0.4	10 45	0.3	6 20	0.3	18 40	0.2	N
13	2 25	0.4	11 0	0.4	6 0	0.4	19 15	0.2	1 45	0.3	11 55	0.3	7 20	0.3	19 25	0.2	A
14	2 55	0.4	12 0	0.4	7 0	0.3	20 0	0.2	2 0	0.3	12 55	0.3	7 55	0.3	20 0	0.2	A
15	3 5	0.4	12 50	0.4	7 55	0.3	20 30	0.2	2 0	0.3	13 35	0.3	8 15	0.2	20 30	0.2	A
16	3 20	0.4	13 40	0.4	8 30	0.3	21 0	0.2	3 20	0.4	14 10	0.3	8 45	0.2	20 55	0.2	E
17	3 10	0.4	14 15	0.4	9 0	0.3	21 30	0.2	3 10	0.4	14 45	0.3	9 15	0.2	21 15	0.2	E
18	3 20	0.4	14 50	0.4	9 30	0.3	21 55	0.2	3 20	0.4	15 25	0.3	9 45	0.2	21 45	0.2	E
19	3 35	0.4	15 30	0.4	10 0	0.3	22 20	0.2	3 35	0.4	16 10	0.3	10 5	0.2	22 0	0.2	E
20	4 0	0.4	16 10	0.4	10 30	0.3	22 45	0.3	4 0	0.4	17 0	0.3	10 40	0.2	22 30	0.3	E
21	4 15	0.4	16 50	0.4	11 0	0.2	23 5	0.3	4 15	0.4	17 55	0.3	11 20	0.1	22 55	0.3	
22	4 40	0.4	17 40	0.4	11 40	0.2	23 35	0.3	4 40	0.4	19 10	0.3	12 0	0.1	23 30	0.3	
23	5 0	0.4	18 45	0.3	12 25	0.2	23 55	0.3	5 0	0.4	20 45	0.3	*	*	12 55	0.1	S
24	5 30	0.4	20 10	0.3	*	*	13 10	0.2	5 30	0.4	22 35	0.3	0 5	0.3	13 55	0.1	S
25	6 0	0.4	22 10	0.3	0 25	0.3	14 15	0.2	6 0	0.4	23 25	0.3	0 40	0.3	15 0	0.1	D
26	7 0	0.4	*	*	1 0	0.3	15 30	0.2	7 0	0.4	23 50	0.3	2 5	0.3	16 20	0.1	S
27	8 20	0.4	*	*	*	*	13 55	0.2	8 20	0.4	*	*	3 45	0.3	17 30	0.1	S
28	0 55	0.3	10 0	0.4	3 40	0.3	13 10	0.2	0 15	0.3	11 20	0.3	5 35	0.2	18 30	0.2	S
29	0 35	0.3	12 30	0.4	6 40	0.2	19 30	0.2	0 35	0.3	12 30	0.4	6 40	0.2	19 30	0.2	S
30	1 10	0.3	13 35	0.4	7 35	0.2	20 15	0.2	1 10	0.3	13 35	0.4	7 35	0.2	20 15	0.2	EP
31	1 45	0.3	14 35	0.3	8 25	0.1	20 55	0.2	1 45	0.3	14 35	0.3	8 25	0.1	20 55	0.2	O

時刻：中央標準時 (g^hE) 潮高 / 基準面：平均水面下 0.18 米 (陸地測量部設
海軍水準標石下 2.64 米)

輪島港

日	11月								12月								太陰
	高潮				低潮				高潮				低潮				
	時刻	潮高	時刻	潮高	時刻	潮高	時刻	潮高	時刻	潮高	時刻	潮高	時刻	潮高	時刻	潮高	
1	2 0	0.3	15 30	0.3	9 5	0.1	21 30	0.2	2 5	0.3	17 0	0.3	9 50	0.0	21 30	0.2	N
2	2 40	0.4	16 35	0.3	10 0	0.1	22 5	0.2	2 45	0.3	18 0	0.3	10 35	0.0	22 10	0.2	
3	3 15	0.4	17 35	0.3	10 50	0.1	22 40	0.2	3 25	0.3	19 0	0.3	11 25	0.0	22 55	0.2	
4	3 55	0.4	19 0	0.3	11 40	0.1	23 25	0.3	4 0	0.3	20 0	0.2	12 10	0.0	23 40	0.2	
5	4 30	0.4	20 25	0.3	12 30	0.1	23 55	0.3	4 45	0.3	21 5	0.2	* *	..	12 55	0.1	
6	5 5	0.4	21 45	0.3	* *	..	13 25	0.1	5 25	0.3	22 0	0.2	0 30	0.2	13 35	0.1	C
7	5 35	0.3	22 55	0.3	0 35	0.3	14 20	0.1	6 5	0.3	22 30	0.2	1 30	0.2	14 20	0.1	
8	6 45	0.3	23 40	0.3	1 55	0.3	15 25	0.1	7 25	0.2	22 55	0.2	3 30	0.2	15 0	0.1	
9	8 35	0.3	* *	..	4 30	0.3	16 30	0.2	9 30	0.2	23 10	0.3	5 30	0.2	15 40	0.1	
10	0 25	0.3	10 25	0.3	6 15	0.3	17 35	0.2	10 55	0.2	23 30	0.3	6 30	0.2	16 35	0.2	A E
11	0 30	0.3	11 30	0.3	7 0	0.2	18 20	0.2	12 10	0.2	23 55	0.3	7 0	0.1	17 30	0.2	
12	0 45	0.3	12 30	0.3	7 30	0.2	19 0	0.2	* *	..	13 10	0.2	7 30	0.1	18 25	0.2	
13	0 55	0.3	13 20	0.3	7 55	0.2	19 30	0.2	0 15	0.3	14 0	0.2	7 55	0.1	19 0	0.2	
14	1 10	0.3	14 0	0.3	8 25	0.2	19 55	0.2	0 40	0.3	14 50	0.2	8 30	0.1	19 45	0.2	
15	1 25	0.3	14 35	0.3	8 50	0.1	20 25	0.2	1 5	0.3	15 30	0.2	8 55	0.0	20 25	0.2	●
16	1 50	0.3	15 25	0.3	9 20	0.1	20 55	0.2	1 40	0.3	16 25	0.2	9 30	0.0	21 0	0.2	
17	2 15	0.3	16 20	0.3	9 55	0.1	21 30	0.2	2 10	0.3	17 20	0.2	10 10	0.0	21 30	0.2	S
18	2 45	0.3	17 15	0.3	10 30	0.1	22 0	0.2	2 55	0.3	18 15	0.2	11 0	0.0	22 25	0.2	
19	3 15	0.3	18 15	0.3	11 5	0.1	22 35	0.2	3 40	0.3	19 10	0.2	11 50	0.0	23 10	0.2	
20	3 50	0.3	19 30	0.3	11 55	0.0	23 15	0.3	4 30	0.3	20 0	0.2	* *	..	12 30	0.0	
21	4 25	0.3	20 45	0.3	12 40	0.1	23 55	0.3	5 15	0.3	20 30	0.2	0 0	0.2	13 15	0.0) E
22	5 20	0.3	21 40	0.3	* *	..	13 35	0.1	6 30	0.3	21 15	0.2	1 0	0.2	14 5	0.1	
23	6 15	0.3	22 20	0.3	0 55	0.3	14 30	0.1	8 0	0.2	21 50	0.2	2 15	0.2	15 0	0.1	
24	7 55	0.3	22 55	0.3	2 15	0.2	15 40	0.1	9 55	0.2	22 25	0.2	3 40	0.1	16 0	0.1	
25	9 45	0.3	23 25	0.3	4 0	0.2	16 55	0.1	11 25	0.2	23 0	0.2	5 10	0.1	17 0	0.1	
26	11 25	0.3	23 55	0.3	5 30	0.2	18 0	0.2	13 0	0.2	23 45	0.3	6 30	0.1	18 0	0.2	E P
27	* *	..	12 35	0.3	6 35	0.1	18 55	0.2	* *	..	14 10	0.2	7 20	0.0	19 0	0.2	
28	0 25	0.3	13 55	0.3	7 30	0.1	19 40	0.2	0 25	0.3	15 25	0.2	8 10	0.0	19 55	0.2	
29	0 55	0.3	14 45	0.3	8 20	0.1	20 20	0.2	1 0	0.3	16 10	0.2	9 0	0.0	20 25	0.2	
30	1 30	0.3	15 50	0.3	9 5	0.0	21 0	0.2	1 40	0.3	17 0	0.2	9 45	0.0	21 0	0.2	O
31									2 20	0.3	18 0	0.2	10 25	0.0	21 45	0.2	

時刻: 中央標準時 (9^hE) 潮高ノ基準面: 平均水面下 0.18 米 (陸地測量部) 潮場大津標石下 1.64 米)

凡例

本表ニハ各地ノ潮時及潮高ヲ求ムルニ必要ナル常數ヲ掲グ、標準港ハ釜山、群山、仁川、鎮南浦、輪島ノ五港ニシテ前表ニ夫等ノ毎日ノ潮時及潮高ヲ掲ゲタリ

改正數中、潮時ノ欄ハ各地ノ潮時ヲ求ムルタメニ標準港ノ潮時ニ加フベキ數ナリ

改正數中、潮高ノ欄ハ各地ノ潮高ヲ求ムルタメニ標準港ノ潮高ニ乗ズベキ數ナリ、乘ジテ得タル潮高ハ其地ノ基準面ヨリノ高サナリ

(例) 七月十日ノ午前中ニ於ケル木浦ノ高潮ノ潮時及潮高ヲ求メン
本表ニ依レバ木浦ノ潮時及潮高ヲ求ムベキ標準港ハ群山ナリ、前表ニ依リ群山七月十日午前ノ高潮ノ時刻ハ6時30分ソノ潮高ハ6.7米ナルコトヲ知リ得、之ニ應ズル木浦ノ潮時及潮高ヲ求ムルコト次ノ如シ

	潮時	潮高
群山	6 30分	6.7米
改正數	- 0 35	× 0.53
木浦	5時 55分	3.6米

地 名	位 置		標準港	改 正 數		基準面 (平均水面下)
	北緯	東經		潮時	潮高	
蔚 蔚	35 30	129 23	釜山	-0 45	0.45	0.3
釜 釜	35 6	129 2	同	0 0	1.00	0.6
加 加	35 5	129 3	同	0 0	1.00	0.6
鎮 鎮	35 1	128 49	同	+0 15	1.45	1.0
海 海	35 6	128 29	同	+0 20	1.75	1.1
灣 灣	35 8	128 40	同	+0 20	1.60	1.0
巨 巨	35 10	128 33	同	+0 20	1.55	1.0
	35 0	128 41	同	+0 20	1.65	1.1
濟 濟	34 55	128 28	同	+0 25	1.75	1.2
	34 57	128 32	同	+0 15	1.70	1.1
島 島	34 53	128 28	同	+0 30	1.75	1.2
	34 50	128 43	同	-7 30	0.29	1.0
統 統	34 44	128 37	同	-7 30	0.34	1.2
	34 43	128 36	同	-7 15	0.38	1.3
固 固	34 50	128 35	同	-7 15	0.40	1.4
	34 51	128 25	同	-7 0	0.40	1.4
蛇 蛇	34 55	128 21	同	-7 0	0.45	1.6
	34 39	128 16	同	-7 5	0.42	1.5
三 三	34 51	128 14	同	-7 5	0.45	1.6
	34 56	128 4	同	-7 5	0.46	1.6
晉 晉	35 3	128 3	同	-6 35	0.53	1.9

潮時及潮高改正數

名	位置		標準港	改正數		基準面 (平均) 水面下
	北緯	東經		潮時	潮高	
南海島	34 43	128 3	群山	-7 10	0.45	1.6
助山	34 46	127 51	同	-7 5	0.52	1.8
彌平	34 57	127 53	同	-6 50	0.53	1.9
灣里	34 51	127 45	同	-6 45	0.55	2.0
里灣	34 44	127 45	同	-7 0	0.51	1.8
港島	34 38	127 34	同	-6 25	0.56	2.0
島島	34 28	127 27	同	-6 40	0.53	1.9
島島	34 1	127 19	同	-6 30	0.46	1.8
道島	34 17	127 22	同	-6 10	0.48	1.8
道島	34 30	127 9	同	-6 5	0.55	2.1
道島	34 26	126 51	同	-5 45	0.60	2.2
道島	34 21	126 53	同	-5 50	0.45	1.7
道島	34 19	126 45	同	-5 45	0.54	2.1
道島	34 9	126 38	同	-5 20	0.50	1.9
道島	33 57	126 17	同	-4 40	0.41	1.6
道島	33 30	126 54	同	-6 10	0.33	1.4
道島	33 14	126 33	同	-6 15	0.38	1.5
道島	33 18	126 9	同	-5 5	0.36	1.5
道島	33 31	126 35	同	-5 15	0.33	1.4
道島	34 21	126 29	同	-4 45	0.51	2.0
道島	34 27	126 25	同	-4 40	0.55	2.2
道島	34 23	126 16	同	-4 35	0.53	2.1
道島	34 18	126 3	同	-3 40	0.46	1.8
道島	34 30	126 12	同	-2 5	0.53	2.1
道島	34 42	126 15	同	-2 0	0.54	2.2
道島	34 47	126 23	同	-0 35	0.53	2.1
道島	34 53	126 32	同	-1 40	0.58	2.4
道島	34 32	126 3	同	+0 25	0.51	2.0
道島	34 36	126 1	同	-2 55	0.54	2.1
道島	34 43	125 56	同	-2 25	0.57	2.2
道島	34 53	126 6	同	-1 55	0.65	2.5
道島	34 41	125 26	同	-2 5	0.47	1.8
道島	35 9	126 21	同	-1 10	0.85	3.2
道島	35 21	126 1	同	-1 5	0.78	2.8
道島	35 49	126 24	同	-0 35	0.94	3.4
道島	35 59	126 43	同	-0 0	1.00	3.3
道島	36 2	126 32	同	-0 25	1.01	3.5
道島	36 7	126 59	同	-0 20	0.84	3.0
道島	36 13	126 2	同	-0 10	0.86	3.1
道島	36 37	126 23	同	+0 20	1.15	4.1
道島	36 23	126 26	同	+0 15	1.07	3.8
道島	36 47	126 8	仁川	-0 55	0.74	3.6

潮時及潮高改正數

地名	位置		標準港	改正數		基準面 (平均) 水面下
	北緯	東經		潮時	潮高	
牛牙屈	37 2	126 27	仁川	-0 25	0.88	4.2
山一漢	36 58	126 47	同	-0 5	1.02	4.8
業積	37 12	126 0	同	-0 25	0.81	4.0
舞衣	37 15	126 7	同	-0 15	0.85	4.2
舞衣	37 23	126 27	同	-0 10	0.95	4.5
港(棧)	37 29	126 37	同	+0 0	1.00	4.7
峯此伊州	37 32	126 23	同	+0 5	0.99	4.7
延平	37 40	126 15	同	+0 25	0.95	4.6
山湖威麟青乃金首	37 47	126 3	同	+0 35	0.87	4.3
延平	38 0	125 42	同	+0 45	0.81	3.9
延平	37 40	125 43	同	+0 15	0.76	3.7
延平	37 44	125 35	同	+0 20	0.72	3.6
延平	37 41	125 22	同	+0 25	0.62	3.2
延平	37 47	125 20	同	+0 35	0.55	2.9
延平	37 45	125 20	同	-0 35	0.52	2.8
延平	37 50	125 3	鎮南浦	-3 25	0.76	2.5
延平	37 50	124 43	同	-3 5	0.58	2.1
延平	38 3	124 49	同	-3 5	0.58	2.1
延平	38 11	124 47	同	-1 40	0.62	2.2
延平	38 27	124 56	同	-1 20	0.76	2.5
延平	38 38	125 0	同	-0 40	0.86	2.7
延平	38 40	125 10	同	-0 25	1.03	3.2
延平	38 41	125 24	同	0 0	1.00	3.1
延平	38 39	125 34	同	+0 10	1.14	3.5
延平	38 39	125 35	同	+0 25	1.11	3.3
延平	38 31	125 40	同	+0 20	1.26	3.9
延平	38 44	125 38	同	+0 35	1.20	3.6
延平	38 49	125 33	同	+0 45	1.20	3.6
延平	38 53	125 34	同	+1 5	1.20	3.6
延平	38 57	125 38	同	+1 40	1.02	3.4
延平	39 0	125 41	同	+1 50	0.41	1.8
延平	39 1	125 45	同	+3 0	0.18	0.6
延平	39 16	124 43	同	+2 50	0.18	0.6
延平	39 25	125 7	同	+5 10	0.18	0.6
延平	39 27	124 37	同	0 0	1.07	3.3
延平	39 31	124 40	同	+0 10	1.23	3.8
延平	39 31	124 40	同	+0 5	1.08	3.4
延平	39 41	124 27	同	+0 10	1.14	3.5
延平	39 41	124 27	同	+0 10	1.14	3.5
延平	39 42	124 25	同	+0 20	1.16	3.5
延平	39 48	124 25	同	+0 30	1.18	3.5
延平	39 48	124 16	同	+0 30	1.18	3.5
延平	39 56	124 20	同	+0 30	1.18	3.5
延平	39 56	124 20	同	+0 45	0.83	2.6
延平	39 56	124 20	同	+2 20	0.83	2.6

地 名	位 置		標準港	改 正 數		基準面 (平均水面下)							
	北緯	東 經		潮 時	潮高								
鴨 綠 江	東 溝	氏 溝	鎮南浦	+0 30	1.00	米一							
							三 道 浪 頭	40 3	124 20	同	+0 40	1.05	3.1
	灣 浦	36 3	129 22	輪島	+1 50	0.50	0.1						
								日山邊	36 31	129 26	同	+1 5	0.55
	島道	37 4	129 26	同	+0 55	0.80	0.2						
								津	37 29	130 54	同	+0 55	0.70
	箭	37 54	128 50	同	+0 40	1.10	0.2						
								葛麻浦(概數)	38 45	128 12	同	+0 35	1.25
	田	39 12	127 28	同	+0 55	1.40	0.2						
								湖 津	39 22	127 27	同	+0 45	1.60
	浦湖津	39 49	127 38	同	+0 35	1.40	0.2						
								化	40 0	128 12	同	+0 40	1.30
	津	40 12	128 38	同	+0 35	1.25	0.2						
								化	40 40	129 13	同	+0 40	1.35
	化	41 10	129 44	同	+0 40	1.30	0.2						
化								41 47	129 50	同	+0 35	1.35	0.2
	化	41 59	130 0	同	+0 40	1.30	0.2						
化								42 10	130 12	同	+0 35	1.35	0.2
	化	42 20	130 25	同	+0 45	1.25	0.2						

朔 弦 望 之 時 刻

月	朔			上 弦			望			下 弦			
	日	時	分	日	時	分	日	時	分	日	時	分	
一	月	26	0	24	3	5	4	10	19	9	19	0	32
二	月	24	10	59	1	16	8	9	14	29	17	16	42
三	月	24	20	36	2	5	40	10	9	28	18	5	5
四	月	23	5	43	31	21	34	9	2	22	16	13	59
五	月	22	15	12	30	15	6	8	16	28	15	20	12
六	月	21	2	0	29	2	27	7	3	58	14	0	56
七	月	20	14	42	28	18	23	6	13	27	13	5	38
八	月	19	5	25	27	8	39	4	21	39	11	11	52
九	月	17	21	37	25	21	7	3	5	21	9	21	3
十	月	17	14	35	25	7	48	2	13	22	9	10	12
十一	月	16	7	29	31	22	35	30	9	52	8	3	28
十二	月	15	23	35	23	0	54	29	23	38	7	23	56

節 氣	入 節				晝 間 仁 川	夜 間 仁 川	日出方位 (東ヨリ)仁川	日入方位 (西ヨリ)仁川	日南中 高度(仁川)
	月	日	時	分					
小 寒	1	6	19	40	9 41	14 19	南28.3	南28.2	29.9
	1	21	13	8	9 59	14 1	南25.1	南25.0	32.4
	2	5	7	23	10 26	13 34	南20.1	南19.9	36.3
大 立 雨 鷺	2	20	3	28	10 58	13 2	南13.8	南13.6	41.2
	3	6	1	41	11 33	12 27	南 6.7	南 6.5	46.8
	3	21	2	49	12 9	11 51	北 0.7	北 1.0	52.7
春 清 穀 立 小	4	5	6	54	12 45	11 15	北 8.1	北 8.4	58.5
	4	20	14	18	13 20	10 40	北15.0	北15.3	64.0
	5	6	0	40	13 54	10 6	北21.5	北21.8	69.0
芒 夏 小 大 立	5	21	13	51	14 20	9 40	北26.4	北26.5	72.7
	6	6	5	11	14 39	9 21	北29.7	北29.8	75.2
	6	21	22	3	14 45	9 15	北30.8	北30.8	76.0
種 至 暑 暑 秋	7	7	15	36	14 39	9 21	北29.8	北29.7	75.1
	7	23	8	56	14 20	9 40	北26.5	北26.3	72.7
	8	8	1	19	13 52	10 8	北21.4	北21.2	68.7
處 白 秋 寒 霜	8	23	15	47	13 21	10 39	北15.4	北15.1	64.1
	9	8	3	56	12 44	11 16	北 8.1	北 7.8	58.3
	9	23	13	2	12 8	11 52	北 0.8	北 0.5	52.5
立 小 大 冬	10	8	19	9	11 33	12 27	南 6.5	南 6.8	46.7
	10	23	21	57	10 58	13 2	南13.6	南13.8	41.2
	11	7	21	55	10 26	13 34	南19.8	南20.0	36.3
冬 雪 雪 至	11	22	19	8	9 59	14 1	南24.9	南25.0	32.5
	12	7	14	28	9 41	14 19	南28.2	南28.2	30.0
	12	22	8	15	9 35	14 25	南29.3	南29.3	29.1

土 用

月 日 時 分	月 日 時 分	月 日 時 分	月 日 時 分
1 18 14 24	4 17 12 36	7 20 5 33	10 20 21 38

惑星

月日	金星			火星				
	光度	出	南中	入	光度	出	南中	入
I 1	- 3.7	時分 4 30	時分 9 38	時分 14 46	- 1.0	時分 14 44	時分 22 5	時分 5 31
11	3.6	4 48	9 48	14 47	0.6	14 2	21 23	4 49
21	3.6	5 6	9 59	14 53	0.3	13 26	20 47	4 13
31	3.5	5 22	10 12	15 3	- 0.1	12 53	20 16	3 42
II 10	3.5	5 34	10 25	15 18	+ 0.2	12 24	19 49	3 15
20	3.4	5 41	10 38	15 36	0.4	11 58	19 24	2 52
III 1	3.4	5 44	10 50	15 56	0.7	11 35	19 2	2 31
11	3.4	5 43	11 0	16 17	0.9	11 13	18 42	2 12
21	3.3	5 39	11 8	16 38	1.0	10 54	18 23	1 54
31	3.3	5 32	11 15	16 59	1.2	10 37	18 6	1 36
IV 10	3.3	5 23	11 21	17 20	1.3	10 21	17 49	1 18
20	3.3	5 14	11 27	17 41	1.4	10 7	17 33	1 1
30	3.3	5 6	11 33	18 2	1.5	9 54	17 17	0 42
V 10	3.3	4 58	11 40	18 23	1.6	9 43	17 2	0 23
20	3.4	4 54	11 49	18 45	1.7	9 32	16 47	0 4
30	3.4	4 52	11 59	19 7	1.8	9 22	16 31	23 41
VI 9	3.4	4 55	12 11	19 28	1.8	9 12	16 16	23 20
19	3.5	5 3	12 25	19 47	1.9	9 2	16 0	22 58
29	3.5	5 17	12 39	20 2	1.9	8 53	15 45	22 35
VII 9	3.5	5 34	12 53	20 12	1.9	8 44	15 29	22 12
19	3.4	5 55	13 6	20 17	2.0	8 36	15 12	21 49
29	3.4	6 17	13 17	20 17	2.0	8 27	14 56	21 25
VIII 8	3.4	6 39	13 26	20 13	2.0	8 19	14 40	21 1
18	3.3	7 1	13 34	20 6	2.0	8 10	14 24	20 37
28	3.3	7 23	13 40	19 57	2.0	8 2	14 8	20 13
IX 7	3.3	7 44	13 46	19 46	1.9	7 54	13 52	19 48
17	3.3	8 5	13 51	19 36	1.9	7 47	13 36	19 25
27	3.3	8 27	13 57	19 27	1.9	7 40	13 21	19 2
X 7	3.3	8 49	14 5	19 20	1.9	7 34	13 7	18 39
17	3.4	9 12	14 14	19 15	1.8	7 28	12 53	18 17
27	3.4	9 35	14 25	19 16	1.8	7 23	12 40	17 57
XI 6	3.4	9 56	14 38	19 21	1.7	7 18	12 28	17 37
16	3.5	10 14	14 52	19 31	1.7	7 13	12 17	17 19
26	3.5	10 27	15 7	19 47	1.7	7 9	12 6	17 3
XII 6	3.6	10 34	15 19	20 6	1.6	7 5	11 57	16 48
16	3.6	10 35	15 30	20 26	1.6	7 1	11 49	16 36
26	3.7	10 31	15 38	20 47	1.6	6 56	11 41	16 26
31	- 3.7	10 27	15 41	20 57	+ 1.6	6 53	11 37	16 21

惑星

月日	木星				土星			
	光度	出	南中	入	光度	出	南中	入
I 1	- 2.0	時分 21 4	時分 3 53	時分 10 37	- 0.2	時分 16 4	時分 23 18	時分 6 36
11	2.0	20 21	3 11	9 56	0.1	15 22	22 35	5 53
21	2.1	19 37	2 28	9 14	- 0.1	14 40	21 53	5 11
31	2.1	18 51	1 44	8 32	0.0	13 59	21 12	4 30
II 10	2.1	18 5	0 59	7 49	+ 0.1	13 18	20 32	3 49
20	2.1	17 19	0 15	7 6	0.1	12 38	19 52	3 10
III 1	2.1	16 34	23 25	6 23	0.2	11 59	19 13	2 31
11	2.0	15 49	22 43	5 41	0.2	11 21	18 35	1 53
21	2.0	15 6	22 0	4 59	0.3	10 43	17 57	1 16
31	1.9	14 24	21 19	4 18	0.3	10 6	17 21	0 39
IV 10	1.9	13 43	20 39	3 38	0.3	9 30	16 45	0 4
20	1.8	13 4	19 59	2 59	0.3	8 54	16 9	23 25
30	1.7	12 27	19 22	2 20	0.3	8 19	15 34	22 50
V 10	1.7	11 51	18 45	1 43	0.3	7 44	15 0	22 16
20	1.6	11 16	18 9	1 6	0.3	7 9	14 25	21 42
30	1.5	10 43	17 34	0 30	0.3	6 35	13 51	21 8
VI 9	1.5	10 10	17 0	23 51	0.2	6 1	13 18	20 34
19	1.4	9 39	16 27	23 16	0.2	5 27	12 44	20 1
29	1.4	9 8	15 54	22 41	0.2	4 54	12 10	19 27
VII 9	1.3	8 38	15 22	22 7	0.3	4 20	11 36	18 53
19	1.3	8 8	14 50	21 33	0.3	3 46	11 2	18 19
29	1.3	7 39	14 19	20 59	0.3	3 12	10 28	17 45
VIII 8	1.3	7 10	13 47	20 25	0.3	2 38	9 54	17 10
18	1.2	6 41	13 16	19 51	0.3	2 3	9 19	16 35
28	1.2	6 12	12 45	19 18	0.3	1 28	8 44	16 0
IX 7	1.2	5 44	12 14	18 44	0.3	0 53	8 8	15 24
17	1.2	5 15	11 42	18 10	0.3	0 17	7 32	14 48
27	1.3	4 46	11 11	17 36	0.3	23 36	6 55	14 11
X 7	1.3	4 17	10 39	17 2	0.3	22 59	6 17	13 33
17	1.3	3 47	10 8	16 28	0.2	22 20	5 39	12 54
27	1.3	3 17	9 35	15 53	0.2	21 41	5 0	12 15
XI 6	1.4	2 46	9 2	15 18	+ 0.1	21 1	4 20	11 35
16	1.4	2 15	8 29	14 43	0.0	20 20	3 39	10 54
26	1.5	1 43	7 55	14 7	0.0	19 38	2 58	10 13
XII 6	1.5	1 9	7 20	13 31	- 0.1	18 56	2 16	9 31
16	1.6	0 35	6 44	12 54	0.2	18 13	1 33	8 49
26	1.7	23 55	6 8	12 17	0.2	17 30	0 50	8 6
31	- 1.7	23 36	5 49	11 58	- 0.3	17 9	0 29	7 45

氣象部

凡 例

本部中氣壓ハ耗ヲ以テ示シ海面及重力ノ更正ヲ施セリ、吋又ハ「ミリバール」ノ示度ニ換算スルニハ本部第二十四ニ據ルヘシ

氣温ハ攝氏ノ度ヲ以テ示シ氷點以下ノ温度ニハ(一)ノ符號ヲ附セリ、華氏ノ度ニ換算スルニハ本部第二十三ニ據ルヘシ

濕度ハ百分率ニテ表ハス

降水量・蒸發量ハ耗ヲ以テ示ス 降水量並蒸發量一耗ハ一坪ニツキ一升八合三勺ノ水量ニ當ル

風速度ハ毎秒米ニテ表ハス

降水日數ハ降水量 0.1 耗以上ニ達シタル日數ナリ

暴風日數ハ毎秒10米以上ノ風速度ヲ觀測シタル日數ナリ

快晴日數ハ平均雲量 2 ニ充タサル日數ナリ

各項(濕度及天氣日數ヲ降ク)ハ小數一位マテヲ採レリ

極數及季節ノ項中 同一極數ノ二回以上起レル場合ハ最近ノモノノミヲ示シ※印ヲ附シテ之ヲ明ニセリ

本統計ニ算入セル期間ハ本部第二十一ニ示シタルモ之ト異ル項アリ表中 0.0 ハ數値 0.1 未滿ノ場合「一」ハ全ク無キ場合「…」ハ不明ノ場合ノ記號トセリ

大正十四年一月一日以降風力計ノ恒數改正セラレ從來ノ風速度ニ 0.7 ヲ乘シタル値ヲ採用セリ

第十五朝鮮各地降水量及第十六朝鮮各地平均氣温ノ算入期間ハ其ノ所觀測開始後昭和十五年ニ至ル平均ナリ但シ觀測開始カ年ノ中途ナルトキハ翌年ヨリ起算ス

番號	地名	一月	二月	三月	四月	五月	六月
1	江鎮 新元江京仁全益木大旭札青秋仙新前東松甲三名福彦京大潮	771.5	768.8	764.5	759.7	756.1	753.5
2		771.0	769.0	765.2	761.3	758.0	755.3
3		767.6	766.5	764.5	761.3	758.1	755.6
4		767.0	765.9	763.9	761.0	758.0	755.5
5		769.6	767.8	765.4	762.0	758.9	755.7
6		769.4	767.8	765.6	762.1	758.9	755.7
7		769.5	767.8	765.4	762.1	759.0	755.8
8		767.2	765.9	764.3	761.7	758.8	755.9
9		769.1	767.6	765.7	762.3	759.3	756.0
10		759.7	760.3	759.2	758.7	758.0	757.1
11	古境 岡廣下松高福佐長鹿宮臺新奉營大	760.5	760.8	760.5	760.1	758.1	756.8
12		760.4	760.7	760.6	760.1	758.1	756.8
13		761.7	761.6	761.8	761.0	758.8	757.0
14		762.3	762.0	762.2	761.3	758.9	756.6
15		762.4	761.9	761.7	761.4	759.7	757.9
16		763.5	763.3	763.3	762.0	759.4	756.9
17		763.0	762.4	762.4	761.6	759.2	757.0
18		762.4	762.1	762.2	761.5	759.3	757.1
19		764.6	763.7	763.1	761.8	759.2	756.7
20		763.2	762.3	762.0	761.2	759.0	756.7
21	山島關山知岡賀崎島崎北京天口連	762.5	761.2	760.9	761.1	759.8	757.5
22		764.3	763.6	763.2	761.9	759.5	757.2
23		764.9	764.2	763.9	762.1	759.3	756.7
24		765.0	764.2	763.8	762.3	759.7	757.0
25		765.3	764.5	763.9	762.2	759.6	757.0
26		765.3	764.6	763.8	762.1	759.5	756.9
27		764.0	762.8	762.4	761.2	759.1	757.0
28		765.5	764.9	764.0	761.8	759.2	756.4
29		765.8	764.9	764.0	762.0	759.3	756.7
30		766.2	765.3	764.2	762.0	759.4	756.7
31	兒	766.4	765.5	764.2	761.9	759.3	756.4
32		766.1	765.1	764.0	761.9	759.3	756.7
33		765.2	764.1	763.3	761.6	759.3	756.9
34		766.8	765.7	764.4	761.9	759.2	756.3
35		766.8	765.6	764.2	761.8	759.1	756.3
36		766.9	765.6	764.2	761.7	759.2	756.1
37		766.2	765.0	763.7	761.5	759.2	756.6
38		765.9	764.8	763.6	761.6	759.3	756.7
39		766.1	765.1	763.4	760.7	757.8	755.3
40		771.3	769.7	764.4	759.3	755.6	753.9
41	營大	771.3	769.3	765.7	760.8	756.8	753.6
42		771.6	769.8	766.4	761.5	757.4	754.2
43		771.2	769.6	766.6	762.0	758.1	754.8

七月	八月	九月	十月	十一月	十二月	年	番號
753.4	754.9	759.8	763.8	766.9	769.9	761.9	1
754.9	756.3	760.2	764.8	767.5	769.9	762.8	2
755.6	756.4	760.4	764.0	766.0	767.1	761.9	3
755.5	756.1	760.1	763.7	765.6	766.5	761.6	4
755.8	756.0	760.2	764.6	767.3	769.1	762.7	5
755.6	755.8	760.2	764.6	767.3	768.9	762.7	6
755.9	755.9	759.8	764.4	767.0	768.7	762.6	7
756.2	756.0	759.6	763.6	766.0	767.0	761.8	8
755.9	755.7	759.8	764.4	767.2	768.7	762.6	9
757.2	757.7	759.8	760.6	759.9	758.5	758.9	10
756.7	757.6	760.2	762.1	761.6	760.1	759.6	11
756.7	757.5	759.9	762.0	761.8	760.4	759.6	12
757.1	757.6	760.0	762.7	763.2	761.8	760.4	13
756.7	757.0	759.6	762.6	763.4	762.2	760.4	14
757.7	758.3	760.2	763.2	764.1	763.2	761.0	15
757.1	757.3	759.8	763.1	764.4	763.5	761.1	16
757.3	757.7	760.0	763.0	764.1	763.0	760.9	17
757.4	757.7	759.9	762.7	763.7	762.6	760.7	18
757.1	757.6	760.1	763.4	764.8	764.4	761.4	19
757.1	757.5	759.7	762.8	764.1	763.4	760.8	20
757.6	758.5	759.4	762.3	763.5	763.1	760.6	21
757.4	757.5	759.5	762.6	764.6	764.5	761.3	22
757.0	757.0	759.5	763.0	764.9	764.8	761.5	23
757.3	757.3	759.5	762.9	765.1	765.0	761.6	24
757.2	757.2	759.5	763.0	765.2	765.3	761.7	25
757.2	757.1	759.4	762.9	765.1	765.2	761.6	26
757.8	756.9	758.8	761.6	763.8	763.9	760.8	27
756.6	756.7	759.4	763.3	765.2	765.3	761.5	28
756.8	756.8	759.3	763.1	765.4	765.8	761.7	29
759.9	756.7	759.3	763.2	765.6	766.1	761.8	30
756.6	756.4	759.1	763.1	765.6	766.3	761.7	31
756.9	756.6	759.0	762.8	765.4	766.0	761.7	32
757.3	757.0	759.0	762.3	764.5	765.2	761.3	33
756.4	756.2	759.1	763.3	765.8	766.7	761.8	34
756.5	756.2	758.8	762.9	765.7	766.8	761.7	35
756.7	755.9	758.8	762.9	765.7	766.7	761.7	36
756.9	756.3	758.4	762.2	765.1	766.2	761.4	37
757.0	756.6	758.7	762.4	765.1	765.9	761.5	38
754.3	753.9	757.1	761.3	764.2	765.7	760.4	39
753.5	757.4	760.2	764.2	767.0	769.4	762.2	40
753.4	755.3	760.4	764.6	767.9	770.3	762.4	41
753.8	755.6	760.7	765.1	768.4	770.7	762.9	42
754.3	755.7	760.9	765.3	768.3	770.4	763.1	43

番號	地名	一月	二月	三月	四月	五月	六月
1	江 鎮	-21.2	-15.6	- 4.3	6.4	13.5	18.6
2	新 州	-10.0	- 5.9	0.7	8.5	15.0	19.9
3	元 山	- 3.8	- 2.4	2.5	9.5	15.0	19.1
4	江 陵	- 1.4	0.0	4.6	11.3	16.4	20.3
5	京 城	- 4.9	- 2.0	3.3	10.6	16.3	21.2
6	仁 川	- 4.0	- 2.1	2.9	9.6	14.9	19.6
7	全 州	- 2.1	- 0.3	4.6	11.3	16.9	21.4
8	釜 山	1.8	3.1	7.1	12.3	16.5	20.0
9	木 浦	0.7	1.6	5.3	11.4	16.4	20.6
10	大 浦	-11.2	-10.2	- 5.4	1.0	5.5	10.1
11	旭 川	- 9.8	- 8.8	- 4.1	3.7	10.2	15.5
12	札 幌	- 6.3	- 5.3	- 1.6	5.2	10.5	15.3
13	青 森	- 2.8	- 2.3	0.6	6.9	11.9	16.3
14	秋 田	- 1.5	- 1.3	1.9	8.4	13.2	18.0
15	仙 臺	- 0.5	0.1	3.3	8.6	13.7	17.5
16	新 潟	1.4	1.5	4.4	10.2	14.9	19.5
17	前 橋	2.1	2.7	5.8	11.6	16.0	20.1
18	東 京	3.0	3.8	6.9	12.6	16.7	20.6
19	松 本	- 2.1	- 1.6	2.3	9.1	14.1	18.7
20	甲 府	1.2	2.6	6.5	12.6	16.7	21.0
21	三 名	4.1	4.5	7.8	12.6	17.1	20.9
22	古 屋	3.0	3.6	6.9	13.0	17.4	21.5
23	福 井	2.3	2.3	5.5	11.6	16.5	20.8
24	彦 根	2.9	3.1	5.8	11.1	15.7	20.4
25	京 都	2.6	3.2	6.4	12.3	16.8	21.2
26	大 阪	4.1	4.3	7.4	13.2	17.6	21.9
27	潮 岬	7.0	7.4	9.9	14.6	18.2	21.4
28	境	3.9	3.8	6.6	11.8	16.0	20.5
29	岡 山	3.5	3.9	7.0	12.8	17.4	21.6
30	廣 島	3.9	4.3	7.4	12.8	17.2	21.3
31	下 松	5.3	5.3	8.1	12.9	17.0	20.8
32	高 山	4.7	4.9	7.8	13.0	17.1	21.4
33	福 知	5.4	5.9	9.2	14.2	17.8	21.3
34	高 岡	4.9	5.1	8.1	13.0	17.1	21.4
35	福 賀	4.7	5.3	8.6	14.0	18.3	22.2
36	佐 長	5.6	5.7	8.9	13.8	17.7	21.1
37	鹿 島	6.9	7.4	10.6	15.4	18.8	22.4
38	宮 崎	6.8	7.5	10.8	15.6	19.0	22.5
39	臺 北	15.2	14.8	16.9	20.6	24.1	26.6
40	新 京	-18.1	-12.9	- 2.3	7.1	14.1	19.7
41	奉 天	-13.0	- 9.1	- 0.8	8.8	16.0	21.6
42	營 口	- 9.9	- 7.0	0.2	9.0	16.0	21.4
43	大 連	- 5.2	- 3.5	1.9	9.4	15.4	20.2

七月	八月	九月	十月	十一月	十二月	年	番號
22.7	21.7	14.2	6.6	- 3.5	-15.6	3.6	1
24.0	24.2	18.9	11.5	2.6	- 6.0	8.6	2
22.8	23.4	18.8	13.1	5.7	- 0.9	10.2	3
24.2	24.5	19.7	14.5	8.2	1.9	12.0	4
24.7	25.5	20.1	13.3	5.3	- 1.8	10.9	5
23.6	24.9	20.3	14.2	6.2	- 1.0	10.8	6
25.7	25.9	20.4	13.8	7.3	1.2	12.2	7
24.0	25.6	21.7	16.4	10.3	4.5	13.6	8
24.7	26.1	21.8	16.1	9.7	3.7	13.2	9
14.8	17.2	13.7	7.6	- 0.2	- 6.9	3.0	10
19.7	20.5	14.9	7.9	1.1	- 5.8	5.4	11
19.2	21.0	16.4	9.8	3.2	- 3.2	7.0	12
20.8	22.8	18.5	12.0	5.9	0.1	9.2	13
22.2	23.8	19.2	12.7	6.9	1.4	10.4	14
22.2	23.7	19.6	13.6	8.1	2.5	11.1	15
23.9	25.7	21.5	15.4	9.7	4.3	12.7	16
24.1	24.9	20.9	15.0	9.6	4.6	13.1	17
24.4	25.7	22.1	16.1	10.7	5.4	14.0	18
22.7	23.0	18.7	12.0	6.2	1.1	10.3	19
25.0	25.5	21.6	15.1	9.2	3.6	13.4	20
24.8	25.6	22.1	16.3	11.5	6.7	14.5	21
25.7	26.5	22.7	16.4	10.6	5.3	14.4	22
25.1	26.1	21.7	15.4	10.0	4.9	13.5	23
24.9	25.9	22.0	15.9	10.3	5.5	13.6	24
25.4	26.3	22.3	15.8	9.9	4.8	13.9	25
26.2	27.3	23.4	17.2	11.5	6.6	15.0	26
25.2	26.0	23.6	19.0	14.6	10.0	16.4	27
24.8	25.9	21.9	16.1	11.2	6.6	14.1	28
26.0	27.0	22.9	16.5	10.7	5.7	14.6	29
25.6	26.8	22.9	16.8	11.0	6.2	14.7	30
24.9	26.5	23.0	17.7	12.7	7.9	15.2	31
25.7	26.4	22.8	16.8	11.7	7.1	14.9	32
24.9	25.8	23.0	17.6	12.3	7.4	15.4	33
25.7	26.4	22.4	16.3	11.4	7.0	14.9	34
26.2	26.9	23.1	17.3	11.8	6.8	15.4	35
25.2	26.4	23.0	17.7	12.5	7.8	15.5	36
26.2	26.8	24.2	19.0	13.7	8.8	16.7	37
26.3	26.7	23.8	18.5	13.4	8.8	16.6	38
28.2	27.9	26.2	23.0	19.8	16.8	21.7	39
24.1	22.1	15.2	7.9	- 3.7	-14.2	4.9	40
24.9	23.7	17.0	9.3	- 0.9	- 9.7	7.3	41
25.0	24.3	18.4	11.0	1.2	- 6.9	8.6	42
23.6	24.5	19.9	13.8	5.2	- 1.9	10.3	43

番號	地名	一月	二月	三月	四月	五月	六月
1	江	-12.5	-6.4	2.6	13.7	20.8	25.7
2	新	-4.6	-0.5	6.0	14.2	20.6	24.8
3	元	0.9	2.3	7.3	15.0	20.7	23.9
4	江	3.5	4.8	9.6	16.8	21.9	25.2
5	京	-0.2	2.9	8.6	16.7	22.3	26.9
6	仁	0.2	2.3	7.5	14.6	19.7	24.3
7	全	2.5	4.7	10.5	17.8	23.4	27.6
8	釜	6.1	7.4	11.6	16.5	20.8	23.8
9	木	5.0	6.1	10.3	16.5	21.4	25.1
10	大	-7.1	-5.8	-1.6	4.7	10.0	14.3
11	旭	-4.5	-2.7	1.7	9.9	17.2	22.4
12	札	-1.9	-0.8	2.7	10.5	16.3	20.6
13	青	0.6	1.6	4.7	12.1	17.3	20.8
14	秋	1.7	2.3	5.9	13.1	18.0	22.4
15	仙	4.0	4.8	8.5	14.1	18.9	21.9
16	新	4.3	4.7	8.5	14.9	19.5	23.6
17	前	8.1	8.5	11.7	17.3	21.6	24.9
18	東	3.3	8.8	12.0	17.5	21.3	24.6
19	松	3.5	4.2	8.7	16.3	21.3	24.8
20	甲	8.5	9.7	13.9	19.8	23.8	27.2
21	三	10.4	10.6	13.7	17.8	22.2	25.6
22	名	8.1	9.1	12.7	18.7	23.1	26.5
23	福	6.1	6.6	10.6	17.4	22.3	26.0
24	彦	6.5	6.8	10.3	16.4	21.1	25.0
25	京	8.6	9.2	12.8	18.9	23.4	26.8
26	大	8.5	8.8	12.2	18.3	22.7	26.3
27	潮	10.7	11.2	13.8	18.1	21.7	24.3
28	境	7.3	7.4	10.9	16.8	21.4	25.1
29	岡	6.4	8.8	12.2	18.2	22.8	26.2
30	廣	8.8	9.3	12.6	18.0	22.4	25.7
31	下	8.5	8.6	11.9	17.0	21.1	24.4
32	松	9.5	9.7	13.1	18.7	22.8	26.4
33	高	11.5	12.0	15.1	19.9	23.2	25.8
34	福	9.3	9.6	13.1	18.4	22.8	26.2
35	佐	9.5	10.1	13.7	19.3	23.7	26.7
36	長	9.4	9.6	13.3	18.5	22.3	25.0
37	鹿	11.9	12.3	15.7	20.3	23.7	26.4
38	宮	12.6	12.9	15.9	20.3	23.7	26.4
39	臺	19.1	18.6	20.9	25.0	28.5	31.5
40	新	-12.1	-6.1	3.7	13.7	20.4	25.1
41	奉	-6.5	-2.4	5.2	15.6	22.8	28.1
42	營	-4.3	-1.4	5.3	14.6	21.5	26.4
43	大	-1.4	0.4	6.2	14.3	20.3	24.9

七 月	八 月	九 月	十 月	十一 月	十二 月	年	番號
29.0	28.3	22.0	14.9	2.9	-8.5	11.1	1
27.8	28.8	24.8	17.9	8.1	-1.0	13.9	2
26.8	27.4	23.6	18.6	10.6	3.6	15.0	3
28.5	28.9	24.7	20.3	13.6	6.8	17.1	4
29.1	30.3	25.6	19.6	10.8	2.7	16.3	5
27.4	28.9	24.8	19.1	10.8	3.1	15.2	6
30.4	30.9	26.2	20.5	13.0	5.9	17.8	7
27.2	29.1	25.7	21.2	15.0	8.8	17.8	8
28.6	30.3	26.4	21.4	14.6	8.0	17.8	9
18.6	21.0	17.8	11.7	3.3	-3.4	7.0	10
25.8	26.7	21.4	14.7	5.7	-1.4	11.4	11
24.4	26.2	21.9	15.8	7.8	-1.0	12.0	12
24.9	27.4	23.6	17.6	10.4	3.4	13.7	13
26.2	28.5	24.3	18.1	11.4	4.8	14.7	14
26.2	27.9	24.2	19.1	13.6	7.4	15.9	15
27.8	30.0	25.7	19.6	13.6	7.6	16.6	16
28.4	29.3	25.5	20.4	15.6	10.7	18.5	17
28.4	29.9	26.1	20.6	15.8	10.9	18.7	18
28.4	29.1	24.5	18.4	12.5	6.7	16.5	19
30.7	31.6	27.5	21.8	16.6	11.0	20.2	20
28.8	30.1	27.0	21.9	17.6	13.2	19.9	21
30.6	31.7	27.8	22.0	16.5	10.7	19.8	22
30.3	31.8	27.2	21.1	15.2	9.1	18.7	23
29.6	31.0	26.8	20.7	15.0	9.4	18.2	24
30.8	32.2	28.1	22.4	16.7	11.2	20.1	25
30.5	32.2	28.2	22.3	16.6	11.3	19.8	26
28.1	28.9	26.7	22.4	18.1	13.5	19.8	27
29.0	30.3	26.1	21.0	15.8	10.3	18.5	28
30.3	31.5	27.5	21.9	16.4	11.0	19.6	29
29.8	31.6	27.8	22.6	16.9	11.5	19.8	30
28.5	30.3	26.7	21.7	16.4	11.2	18.9	31
30.5	31.7	28.0	22.7	17.4	12.2	20.2	32
29.4	30.9	28.2	23.6	18.7	13.8	21.0	33
30.1	31.2	27.3	22.3	17.0	11.6	19.9	34
30.3	31.7	27.9	22.9	17.4	11.9	20.4	35
29.0	30.7	27.1	22.0	16.6	11.5	19.6	36
30.3	31.2	28.7	24.2	19.1	14.2	21.5	37
30.2	30.8	28.1	23.6	19.3	14.8	21.5	38
33.2	32.9	31.0	27.3	23.8	20.7	26.0	39
29.2	26.9	21.0	14.4	1.9	-8.6	10.8	40
30.3	29.2	24.0	16.4	5.0	-3.7	13.7	41
29.3	28.8	23.9	16.8	6.4	-1.7	13.8	42
27.3	28.1	24.1	18.2	9.4	1.9	14.5	43

番號	地名	一月	二月	三月	四月	五月	六月
1	中江鎮	-29.1	-24.5	-11.1	-0.4	6.6	12.5
2	新元山	-14.8	-10.9	-3.9	3.4	10.1	15.9
3	江陵	-8.1	-6.8	-1.7	4.7	10.2	15.0
4	元江	-5.5	-4.2	0.0	6.0	11.2	15.8
5	京仁	-9.6	-6.8	-1.7	4.9	10.7	16.1
6	全釜	-7.4	-5.5	-0.6	5.7	11.2	16.1
7	釜木	-6.4	-4.7	-0.6	5.4	11.1	16.2
8	山浦	-1.9	-0.8	3.0	8.3	12.6	16.8
9	木大	-2.4	-1.6	1.6	7.3	12.6	17.3
10	旭川	-15.5	-14.8	-9.8	-2.6	1.4	6.3
11	札幌	-16.0	-15.8	-10.3	-2.0	3.7	9.6
12	札幌	-11.6	-10.8	-6.5	0.1	4.8	10.0
13	青森	-6.6	-6.4	-3.4	2.1	7.0	12.6
14	秋田	-4.9	-5.4	-1.8	3.7	8.7	14.1
15	仙臺	-4.5	-3.8	-1.2	3.6	8.8	13.8
16	新前	-1.3	-1.4	0.9	6.0	10.8	15.9
17	橋本	-2.3	-1.9	0.9	6.4	10.8	15.9
18	東京	-1.4	-0.6	2.3	7.9	12.3	17.0
19	松本	-7.2	-6.8	-3.0	2.8	7.6	13.8
20	甲府	-4.3	-3.5	0.2	6.4	10.7	16.2
21	三島	-1.4	-0.9	1.7	7.2	11.9	16.6
22	名古屋	-1.3	-0.9	1.8	7.5	12.1	17.1
23	古	-1.0	-1.2	1.1	6.3	11.4	16.4
24	福	-0.4	-0.3	1.8	6.5	10.9	16.3
25	彦	-2.0	-1.7	0.7	5.9	10.5	16.1
26	京	0.2	0.3	2.8	8.3	12.8	18.0
27	大湖	3.8	4.2	6.4	11.4	15.3	19.0
28	境	0.7	0.5	2.6	7.2	11.2	16.6
29	岡	-0.7	-0.5	2.0	7.4	12.0	17.3
30	廣	-0.2	-0.1	2.4	7.5	12.0	17.3
31	下	2.6	2.4	4.8	9.5	13.6	17.9
32	松	0.3	0.3	2.8	7.4	11.6	17.0
33	高	0.7	1.2	4.5	9.9	13.6	18.0
34	福	0.9	0.8	3.1	7.3	11.5	17.1
35	佐	1.0	1.4	4.2	9.0	13.3	18.3
36	長	2.4	2.4	5.2	9.9	13.9	18.1
37	鹿	2.4	2.8	5.8	10.7	14.3	18.9
38	兒	1.5	2.3	5.6	10.6	14.3	18.8
39	宮	12.3	12.0	13.9	17.3	20.6	23.0
40	臺	-24.3	-20.2	-9.2	-0.3	7.0	14.2
41	新	-18.9	-15.3	-6.4	2.2	9.5	15.6
42	奉	-15.8	-13.0	-5.0	3.2	10.4	16.2
43	營	-8.9	-7.1	-1.6	5.2	11.2	16.4

七 月	八 月	九 月	十 月	十一 月	十二 月	年	番號
17.8	16.8	8.5	0.1	-8.7	-22.2	-2.8	1
20.9	20.7	14.2	6.5	-1.6	-10.1	4.2	2
19.6	20.2	14.6	8.2	1.3	-5.1	6.0	3
20.5	20.8	15.5	9.6	3.6	-2.2	7.6	4
21.0	21.5	15.1	7.4	0.2	-6.4	6.1	5
20.7	21.7	16.4	10.0	2.2	-4.6	7.2	6
22.1	22.1	15.6	8.2	2.4	-3.1	7.4	7
21.4	22.7	18.5	12.3	6.1	0.6	10.0	8
22.0	23.1	18.3	12.2	6.0	0.3	9.7	9
11.4	13.7	9.6	3.1	-4.0	-10.9	-1.0	10
14.5	15.5	10.0	2.5	-3.0	-10.6	-0.2	11
14.9	16.3	11.1	3.9	-1.3	-7.8	1.9	12
17.6	19.1	14.2	7.3	2.0	-3.2	5.2	13
18.7	19.8	14.9	8.0	3.0	-1.9	6.4	14
19.2	20.5	16.0	9.0	3.5	-1.2	7.0	15
20.7	22.1	17.9	11.7	6.2	1.3	9.2	16
20.5	21.3	17.4	11.0	5.0	0.1	8.7	17
21.1	22.3	18.8	12.4	6.3	0.8	9.9	18
18.5	18.6	14.6	7.1	1.0	-3.7	5.3	19
21.0	21.3	17.6	10.2	3.4	-2.1	8.1	20
21.4	21.8	18.1	11.4	6.0	1.0	9.6	21
21.8	22.5	18.8	11.8	5.6	0.9	9.8	22
21.0	21.6	17.5	10.7	5.6	1.5	9.2	23
21.1	21.8	18.3	11.5	5.9	1.8	9.6	24
20.9	21.7	17.7	10.5	4.3	-0.2	8.7	25
22.7	23.4	19.5	12.7	6.9	2.4	10.8	26
23.0	23.8	21.2	16.3	11.5	6.8	13.6	27
21.5	22.4	18.4	11.7	6.9	3.0	10.2	28
22.2	23.0	18.9	11.7	5.7	1.2	10.0	29
22.0	22.8	18.8	11.8	6.1	1.7	10.2	30
22.2	23.6	20.1	14.5	9.6	5.1	12.2	31
21.8	22.2	18.6	11.8	6.6	2.5	10.2	32
21.9	22.4	19.5	13.4	7.7	2.6	11.3	33
22.2	22.6	18.3	10.7	6.3	2.6	10.3	34
22.8	23.1	19.2	12.5	7.1	2.8	11.2	35
22.3	23.2	19.9	14.3	9.2	4.6	12.1	36
22.8	23.3	20.5	14.6	8.9	4.0	12.4	37
22.7	23.0	20.0	13.7	8.1	3.2	12.0	38
24.3	24.2	22.7	19.8	16.9	13.9	18.4	39
19.3	17.5	9.7	1.6	-9.2	-20.2	-1.2	40
20.3	19.1	11.4	3.6	-6.0	-15.2	1.6	41
20.7	19.9	13.0	5.4	-4.0	-12.3	3.2	42
20.7	21.4	16.3	9.9	-7.4	-5.6	6.6	43

地名	一月	二月	三月	四月	五月	六月	七月	八月	九月	十月	十一月	十二月	年
中江鎮	0.6	0.9	1.5	2.1	2.0	1.6	1.3	1.1	1.1	1.3	1.3	0.9	1.3
新義州	3.2	3.4	3.2	3.3	2.9	2.4	2.3	2.2	2.5	2.8	3.2	3.2	2.9
元山	3.0	2.7	2.8	2.7	2.6	2.2	2.2	2.2	2.4	2.6	2.8	2.9	2.6
江陵	4.4	3.6	3.4	3.3	2.7	2.0	1.8	1.7	2.1	2.7	3.4	4.1	2.9
京城	2.6	2.8	3.4	3.5	3.2	2.9	2.7	2.7	2.5	2.3	2.5	2.4	2.8
仁川	4.3	4.4	4.9	4.4	3.9	3.3	3.6	3.4	3.4	3.5	4.3	4.3	4.0
全州	1.6	1.7	2.0	1.9	1.7	1.5	1.5	1.3	1.2	1.2	1.4	1.5	1.5
釜山	4.5	4.4	4.7	4.9	4.1	4.1	4.6	4.2	4.4	3.9	3.8	4.4	4.3
木浦	5.2	5.4	5.4	4.4	3.8	3.2	3.8	3.4	3.6	3.7	4.5	4.9	4.3
大浦	4.7	4.4	4.8	4.6	4.3	3.8	3.5	3.5	4.2	5.1	5.7	5.2	4.5
旭川	1.6	1.6	2.0	2.2	2.2	1.8	1.5	1.3	1.3	1.5	1.9	1.9	1.7
札幌	3.0	3.0	3.5	4.2	4.1	3.5	3.0	2.9	2.6	2.6	3.0	2.9	3.2
青森	3.8	3.7	3.6	3.4	3.1	2.6	2.2	2.1	2.2	2.5	3.2	3.8	3.0
秋田	5.1	4.9	4.8	4.2	3.7	3.0	2.6	2.6	2.7	3.0	4.1	5.1	3.8
仙臺	1.9	2.1	2.3	2.1	1.8	1.4	1.2	1.3	1.3	1.4	1.6	1.8	1.7
新潟	6.3	5.8	4.6	4.3	3.4	3.0	3.0	3.3	3.0	3.2	3.8	4.7	4.0
前橋	4.6	4.7	4.8	4.2	3.4	2.8	2.4	2.4	2.4	3.1	3.9	4.4	3.6
東京	2.7	3.1	3.2	3.2	3.0	2.7	2.7	2.7	2.7	2.5	2.4	2.5	2.8
本府	2.3	2.3	2.8	3.1	2.8	2.3	2.2	1.8	1.9	1.7	2.2	2.4	2.3
島甲	1.7	2.0	2.2	1.9	1.7	1.4	1.4	1.2	1.1	1.0	1.2	1.6	1.5
三名	2.1	2.3	2.8	2.8	2.5	2.3	2.2	2.0	1.8	1.7	1.9	2.2	2.2
古屋	2.6	3.1	3.2	3.0	2.7	2.4	2.3	2.2	2.2	2.4	2.4	2.5	2.6
福井	2.0	1.9	2.3	2.5	2.2	1.9	1.4	1.5	1.4	1.4	1.5	1.7	1.9
彦根	2.6	2.6	2.5	2.0	1.7	1.5	1.4	1.6	1.7	1.9	2.1	2.5	2.0
京都	1.6	1.8	1.9	1.9	1.7	1.6	1.5	1.6	1.4	1.3	1.3	1.5	1.6
大阪	3.1	3.0	3.0	2.8	2.6	2.6	2.6	2.6	2.5	2.3	2.5	3.0	2.7
神戶	4.8	4.7	4.7	4.5	4.1	4.1	3.8	4.2	4.0	4.1	4.0	4.6	4.3
境	2.8	2.7	2.8	2.7	2.3	2.2	2.3	2.1	2.2	2.1	2.3	2.7	2.4
山	1.8	1.9	2.0	2.0	1.9	1.8	1.9	2.0	1.6	1.4	1.4	1.7	1.8
廣島	1.9	2.0	2.1	2.0	1.8	1.7	1.7	1.9	2.0	2.1	2.0	1.9	1.9
下關	5.0	4.7	4.9	4.8	4.6	4.6	4.3	4.7	3.8	3.6	4.1	4.9	4.5
松山	2.1	2.1	2.1	2.0	1.7	1.7	1.6	1.5	1.4	1.5	1.7	2.1	1.8
高知	1.9	2.0	1.9	1.6	1.4	1.3	1.2	1.4	1.4	1.5	1.7	1.8	1.6
福岡	2.9	2.7	2.8	2.6	2.4	2.3	2.4	2.2	2.0	1.9	2.4	2.8	2.4
佐賀	1.8	2.1	2.3	2.1	1.8	1.9	1.9	1.8	1.8	1.8	1.7	1.7	1.9
長崎	3.8	3.9	4.2	4.0	3.5	3.8	3.8	3.5	3.2	3.1	3.3	3.6	3.7
鹿兒島	3.1	3.3	3.3	3.1	2.9	2.7	2.8	3.0	2.9	2.9	2.9	2.9	3.0
宮崎	2.5	2.6	2.6	2.5	2.3	2.3	2.4	2.5	2.1	1.9	2.0	2.4	2.3
臺北	5.4	3.3	3.5	3.1	2.9	2.2	2.5	2.8	3.1	3.6	3.9	3.7	3.2
新奉	3.4	3.1	4.2	5.2	5.0	3.7	3.8	2.9	3.5	4.1	4.2	3.6	3.9
奉天	—	—	—	—	—	—	—	—	—	—	—	—	—
營口	3.3	3.4	4.2	4.6	4.3	3.6	3.2	2.6	3.0	3.5	3.8	3.4	3.6
大連	4.7	4.8	5.3	5.6	5.3	4.5	4.3	3.7	4.1	4.7	5.2	4.9	4.8

地名	一月	二月	三月	四月	五月	六月	七月	八月	九月	十月	十一月	十二月	年
中江鎮	82	77	68	61	64	73	80	81	81	73	73	80	74
新義州	67	63	65	66	70	78	85	81	76	72	69	69	72
元山	53	57	58	62	68	76	82	83	75	67	58	52	66
江陵	52	59	61	62	66	73	79	81	76	67	59	54	66
京城	66	63	62	64	68	71	80	76	73	70	70	67	69
仁川	67	66	66	70	74	79	85	81	74	69	67	66	72
全州	73	73	70	70	72	74	80	80	78	76	76	76	75
釜山	50	52	57	66	71	78	83	79	73	65	59	53	65
木浦	71	70	70	74	76	81	86	82	77	73	72	71	75
大浦	81	80	80	80	82	87	89	88	85	79	76	79	82
旭川	88	86	79	73	71	76	80	82	84	82	84	87	81
札幌	79	79	75	72	74	81	84	84	83	80	77	77	79
青森	81	80	75	72	74	80	83	82	80	77	77	79	81
秋田	81	79	76	76	79	83	86	85	85	82	80	79	81
仙臺	73	70	68	70	75	83	87	86	84	79	75	74	77
新潟	81	79	75	74	76	80	82	79	80	78	77	80	78
前橋	60	59	59	66	72	78	82	83	83	77	69	62	71
東京	63	62	66	72	76	80	82	81	82	79	73	67	74
本府	77	75	72	69	71	76	80	80	82	82	78	77	77
島甲	70	66	66	70	72	76	79	80	82	81	77	72	74
三名	73	72	72	77	79	80	84	84	84	83	80	77	79
古屋	75	71	69	72	73	72	78	79	81	79	77	76	76
福井	86	84	78	75	75	79	81	81	84	85	85	86	82
彦根	79	77	75	77	78	80	81	80	81	80	80	79	79
京都	78	75	73	73	73	76	78	77	80	80	81	79	77
大阪	71	71	71	72	73	76	77	75	77	76	75	72	74
神戶	62	65	67	76	80	86	89	87	83	76	70	65	75
境	78	77	75	77	79	82	84	83	83	80	78	78	80
山	72	71	71	71	72	76	78	76	78	77	77	74	75
廣島	72	71	71	73	73	78	79	76	77	74	75	74	74
下關	68	69	71	75	77	83	84	80	79	74	72	69	75
松山	72	71	72	75	76	79	79	79	81	79	76	73	76
高知	67	67	70	76	79	85	87	85	83	76	74	70	77
福岡	73	73	74	77	78	81	81	82	83	80	77	74	78
佐賀	76	74	72	75	75	80	82	80	80	77	77	77	77
長崎	68	68	68	72	74	82	82	77	76	69	69	69	73
鹿兒島	73	72	73	76	77	82	81	80	79	75	75	75	77
宮崎	71	71	74	78	80	84	84	84	84	80	78	74	79
臺北	84	84	84	83	82	81	78	78	80	81	81	83	82
新奉	82	76	56	54	56	71	75	80	73	64	68	79	69
奉天	67	63	56	53	58	65	75	78	73	69	65	67	66
營口	64	62	58	56	59	66	76	77	70	67	64	64	65
大連	63	62	59	57	61	71	83	80	70	64	61	61	66

番號	地、名	一月	二月	三月	四月	五月	六月
1	中江鎮	11.8	9.2	22.7	37.2	82.9	116.8
2	新元山	7.2	7.8	19.6	52.2	98.0	122.3
3	江陵	30.4	35.1	47.6	71.5	88.8	124.5
4	元京	50.4	65.5	61.9	81.9	74.7	97.9
5	江仁	23.6	22.9	38.5	76.3	89.1	122.8
6	全川	18.9	18.7	30.0	66.4	82.3	97.8
7	釜州	26.2	32.5	40.4	82.8	78.2	122.1
8	木山	42.8	36.4	68.1	138.8	131.7	200.3
9	大浦	36.0	37.6	41.3	91.1	89.6	141.4
10	旭泊	28.7	18.9	30.6	44.9	71.2	69.8
11	札川	72.6	49.6	53.7	52.1	67.0	77.6
12	札森	86.3	71.2	61.9	57.5	62.2	62.7
13	青田	145.1	109.0	83.2	67.2	72.9	80.0
14	秋仙	131.6	102.1	106.3	115.8	110.2	132.1
15	新臺	37.5	46.0	61.4	115.7	96.7	123.0
16	前湯	190.4	127.0	108.8	105.1	89.3	114.0
17	東橋	23.7	39.2	55.2	85.3	105.3	162.5
18	松京	50.4	72.0	107.9	135.0	149.8	168.9
19	甲本	40.1	47.9	72.6	88.3	90.0	141.7
20	三府	39.8	53.7	75.2	87.1	92.9	129.5
21	名島	62.6	72.4	115.0	151.8	132.4	206.1
22	古屋	52.8	68.4	112.4	154.2	151.6	209.0
23	福井	300.2	203.5	159.1	149.6	129.1	170.1
24	彦根	121.0	107.0	116.8	131.6	129.6	201.1
25	京大	57.4	65.7	106.8	153.3	140.8	232.3
26	潮阪	45.3	57.7	95.5	136.3	124.1	192.3
27	境岬	73.3	110.3	165.7	203.8	219.3	295.4
28	岡山	197.1	156.4	139.2	128.2	104.8	168.8
29	岡島	35.3	48.2	76.7	98.3	100.7	160.3
30	廣下	48.8	65.7	105.2	164.7	143.0	244.9
31	松高	66.7	78.2	110.8	145.3	141.2	275.1
32	高知	50.5	58.7	90.5	122.3	128.3	194.2
33	福賀	65.0	100.8	183.0	273.5	274.9	331.6
34	佐賀	66.0	79.0	107.7	131.0	116.3	244.0
35	長崎	53.2	71.0	118.4	172.9	152.1	307.0
36	鹿兒島	72.1	83.1	127.2	191.8	157.9	348.0
37	宮崎	77.9	100.7	152.9	221.2	214.3	395.5
38	臺北	67.4	106.2	179.4	234.1	249.6	365.3
39	臺新	87.8	134.0	188.3	167.3	221.6	293.5
40	營大	2.5	1.3	6.9	30.3	41.5	76.6
41	京天	4.7	5.9	17.8	28.6	64.4	96.0
42	口連	6.2	5.6	17.7	26.2	52.4	62.6
43	連	10.3	7.6	15.6	24.0	44.9	46.9

七 月	八 月	九 月	十 月	十一 月	十二 月	年	番號
180.9	166.6	85.6	43.5	31.0	18.3	806.5	1
263.7	274.9	122.4	50.3	34.9	18.9	1072.2	2
274.4	318.5	177.9	75.1	65.9	29.8	1339.5	3
238.6	220.1	173.9	73.7	65.5	57.3	1261.4	4
392.1	256.4	127.0	42.0	44.7	28.7	1264.1	5
293.6	215.3	121.5	42.2	40.8	27.4	1054.9	6
299.4	251.9	120.3	55.7	47.4	42.5	1199.9	7
295.0	181.2	173.9	74.5	41.8	30.8	1415.3	8
205.5	171.4	119.8	57.6	44.8	37.6	1073.7	9
90.5	94.4	106.9	81.6	67.0	37.7	742.1	10
119.3	128.8	143.6	106.9	109.8	101.3	1082.1	11
94.2	108.8	133.4	113.6	106.8	963.3	1056.6	12
135.5	117.3	138.8	115.1	142.6	161.2	1368.0	13
188.4	183.9	193.4	174.7	190.3	164.5	1793.3	14
136.5	127.2	156.2	123.3	62.2	41.1	1130.5	15
161.8	119.0	178.2	160.2	194.7	226.5	1775.0	16
188.8	193.7	219.9	126.4	46.3	26.2	1272.5	17
133.4	152.2	237.8	199.9	98.4	56.6	1562.5	18
129.9	108.9	161.0	113.7	55.2	41.6	1090.9	19
135.3	171.6	217.9	139.9	67.7	45.4	1256.0	20
184.5	216.3	285.5	219.3	112.6	88.7	1847.2	21
184.3	166.8	235.4	161.4	87.7	55.8	1639.7	22
196.8	139.8	215.3	174.3	224.7	335.7	2398.2	23
193.7	122.5	222.5	132.5	96.6	107.9	1682.8	24
194.0	140.5	195.4	129.0	81.6	53.9	1550.7	25
152.1	104.9	177.1	131.9	76.1	47.8	1341.1	26
214.2	280.9	321.4	311.8	157.1	96.4	2449.7	27
163.7	132.7	229.4	159.4	153.7	203.4	1936.9	28
137.8	93.0	150.0	95.6	53.8	38.7	1088.4	29
218.3	109.1	182.2	108.4	63.4	53.5	1507.1	30
247.7	117.4	179.1	106.3	72.5	75.1	1615.4	31
165.0	102.2	170.7	107.9	72.0	61.5	1323.8	32
324.4	319.3	401.6	216.0	115.8	78.9	2684.6	33
249.1	133.7	198.5	96.6	77.3	78.2	1577.5	34
291.6	162.1	197.8	100.1	67.2	56.5	1749.9	35
262.7	168.0	287.7	108.7	94.1	82.6	1983.9	36
290.5	189.5	216.7	123.4	91.5	82.3	2156.4	37
283.7	297.5	336.9	237.0	116.5	71.4	2544.9	38
227.5	311.5	234.1	118.9	61.6	71.9	2118.1	39
137.7	177.8	65.5	38.6	13.0	4.4	596.1	40
160.9	162.9	79.8	41.3	23.7	8.8	694.7	41
170.0	174.8	74.3	47.4	22.5	8.1	668.0	42
160.9	125.2	89.0	30.8	24.0	13.0	592.2	43

番號	地名	一月	二月	三月	四月	五月	六月
1	中江鎮	24.3	33.5	65.0	124.1	160.2	166.8
2	新元	38.8	10.7	80.4	121.3	147.0	137.3
3	江義	52.0	55.5	84.6	122.8	153.8	142.4
4	江陵	56.3	56.4	87.9	126.7	146.3	136.3
5	江仁	35.5	44.3	75.6	116.8	146.6	154.4
6	江全	50.0	58.4	90.7	125.8	147.2	154.9
7	江釜	41.4	49.8	85.2	121.1	157.7	167.7
8	江木	82.4	82.4	108.7	117.5	141.8	127.8
9	江大	48.3	56.2	89.1	111.5	139.3	133.0
10	江旭	15.9	18.9	36.6	60.5	74.5	87.1
11	江凡	18.9	25.0	45.5	70.2	97.5	119.2
12	江青	34.7	39.9	58.2	95.6	126.7	135.1
13	江秋	30.4	38.0	61.4	92.4	113.4	114.9
14	江仙	39.9	43.2	68.4	103.7	124.8	127.9
15	江新	40.6	44.2	74.6	98.0	113.4	105.9
16	江前	29.5	35.4	60.0	94.5	123.3	134.3
17	江東	74.2	78.0	110.9	123.6	134.8	119.7
18	江松	55.5	61.3	79.7	93.8	111.3	105.8
19	江本	44.1	49.5	74.2	106.5	136.0	131.6
20	江府	61.0	66.8	94.1	109.2	128.9	126.9
21	江三	48.7	52.0	71.6	71.7	101.2	94.6
22	江名	47.6	57.8	83.1	102.8	126.1	119.9
23	江福	21.5	27.1	52.0	84.5	111.6	112.7
24	江彦	34.5	41.5	65.7	85.5	114.2	115.2
25	江京	41.2	47.1	73.4	99.6	129.2	129.2
26	江大	54.4	56.1	80.0	106.1	139.0	140.9
27	江潮	93.9	91.2	121.3	123.7	144.5	128.9
28	境	41.6	46.4	77.0	114.0	149.5	149.8
29	陶山	61.8	63.0	85.2	110.3	144.8	145.7
30	廣島	49.7	54.3	79.7	100.5	131.1	128.0
31	下關	54.8	55.4	83.3	100.3	124.2	112.9
32	松山	50.9	54.3	79.6	99.3	125.2	125.2
33	高知	56.8	60.0	83.0	95.1	112.1	94.4
34	福賀	53.8	56.1	87.8	106.8	132.5	128.4
35	佐賀	54.1	61.2	94.9	118.1	148.8	140.4
36	長崎	51.6	53.3	83.5	99.9	123.7	103.6
37	鹿兒	69.5	73.2	104.2	119.6	142.3	123.6
38	宮崎	76.7	81.9	111.6	115.0	130.2	119.8
39	臺北	56.7	55.6	74.2	96.2	122.9	143.3
40	新天	25.9	41.8	106.6	181.3	247.2	202.4
41	奉口	30.5	40.7	82.6	159.9	213.4	209.7
42	營天	33.3	45.2	87.6	158.2	214.7	214.3
43	營大	49.2	55.7	101.0	172.4	220.0	211.5

月	八月	九月	十月	十一月	十二月	年	番號
168.2	143.4	99.6	77.4	39.8	25.1	1127.4	1
124.6	134.1	123.0	96.4	60.2	42.7	1116.5	2
129.6	123.6	108.6	95.3	65.7	55.9	1189.8	3
127.7	119.6	97.5	93.1	70.7	57.3	1174.2	4
130.8	144.8	116.4	84.9	48.9	34.7	1133.7	5
144.5	162.1	135.2	110.7	69.3	50.5	1299.3	6
165.7	161.5	120.4	91.8	52.2	37.2	1251.7	7
134.2	160.3	125.5	116.5	91.2	83.9	1372.2	8
140.9	162.5	127.2	108.3	68.5	50.6	1235.4	9
94.9	93.5	71.9	54.2	33.0	21.9	662.9	10
120.7	112.3	67.1	41.8	21.0	18.5	757.9	11
140.5	138.6	95.2	69.4	40.7	35.3	1009.8	12
120.6	129.2	92.6	66.1	37.9	30.6	927.5	13
131.2	151.8	106.3	80.9	56.8	43.8	1078.7	14
104.4	119.9	81.5	70.0	52.9	40.4	945.9	15
153.5	173.0	116.2	79.8	50.7	35.2	1085.4	16
129.3	128.0	88.2	80.3	73.6	71.2	1211.8	17
125.4	137.9	90.1	67.4	55.8	51.9	1035.9	18
146.7	143.6	94.6	65.6	50.5	45.3	1088.2	19
145.2	142.6	92.9	66.9	54.4	53.7	1142.5	20
90.0	95.1	66.4	57.8	46.5	42.8	838.4	21
146.9	153.0	104.3	76.9	46.2	44.8	1109.4	22
133.2	138.5	85.4	57.1	32.5	20.4	876.5	23
145.7	155.0	106.7	77.5	49.6	34.0	1025.3	24
155.9	168.1	110.2	78.2	50.2	40.3	1122.6	25
185.7	207.4	138.0	94.5	64.2	57.3	1323.6	26
163.4	168.5	134.4	116.1	98.3	94.3	1478.5	27
173.3	176.9	118.9	97.6	64.6	45.6	1252.9	28
182.4	191.0	125.7	93.3	66.2	57.5	1327.1	29
162.7	180.8	125.2	97.1	60.9	49.5	1219.4	30
142.7	161.2	112.5	90.9	65.2	57.4	1160.8	31
162.7	169.6	113.5	87.9	61.7	50.9	1180.8	32
123.6	130.1	96.3	84.5	60.6	53.2	1049.7	33
162.3	165.4	116.8	95.7	69.5	55.9	1231.0	34
179.4	198.3	141.6	113.3	73.7	54.8	1378.6	35
143.8	165.7	117.2	100.4	68.0	51.0	1162.7	36
177.3	187.8	146.1	123.5	85.4	69.4	1421.9	37
158.7	155.3	118.7	104.4	77.3	71.9	1321.5	38
177.2	169.5	140.0	107.3	76.3	59.7	1278.8	39
227.3	153.8	125.4	115.0	60.6	28.9	1516.2	40
178.3	146.6	117.9	92.1	52.8	32.6	1357.0	41
194.3	166.6	138.2	105.6	57.2	35.7	1450.7	42
174.4	162.4	153.7	133.8	87.1	58.7	1579.9	43

地名	最高氣壓 (耗)				最低氣壓 (耗)			
	示度	起	年	月 日	示度	起	年	月 日
江鎮	790.7	大正	5	1 5	730.1	大正	4	9 9
新元	784.8	昭和	8	1 13	736.1	昭和	7	5 25
江陵	783.9	大正	5	1 5	730.1	大正	4	9 9
京仁	782.9	大正	5	1 5	729.2	大正	4	9 9
全釜	783.1	昭和	8	1 13	735.3	大正	4	9 9
木大	782.4	昭和	8	1 13	735.6	大正	4	9 9
旭札	782.6	昭和	8	1 13	734.3	大正	14	9 7
青秋	779.6	昭和	8	1 13	722.8	昭和	5	7 18
仙新	782.0	昭和	8	1 13	726.5	明治	38	9 2
前東	782.8	大正	6	3 23	714.0	昭和	11	10 4
松甲	783.1	大正	2	11 30	721.0	昭和	9	3 21
三島	781.3	大正	2	11 30	721.1	昭和	9	3 21
名福	781.0	大正	2	11 30	727.3	大正	2	8 27
彦京	780.1	大正	2	11 30	727.5	大正	6	10 1
大京	779.9	昭和	11	12 16	728.2	昭和	3	10 8
潮大	779.0	昭和	12	2 9	727.4	大正	1	9 23
境	779.7	大正	2	11 30	723.4	大正	6	10 1
岡	780.0	昭和	11	12 16	714.6	大正	6	10 1
廣	782.0	大正	2	1 28	730.8	大正	7	9 24
下	780.9	昭和	11	12 16	731.0	昭和	11	10 3
松	779.3	昭和	11	12 16	726.8	昭和	11	10 23
高	778.5	昭和	11	12 16	728.7	大正	1	9 23
福	778.2	明治	31	11 29	721.0	大正	1	9 23
佐	778.5	大正	1	12 26	720.9	大正	1	9 23
長	778.8	大正	1	12 26	717.5	大正	1	9 23
鹿	778.7	明治	31	11 29	714.9	大正	1	9 13
宮	776.1	昭和	7	1 21	714.8	大正	15	9 17
臺	779.3	昭和	5	1 5	727.9	大正	7	7 12
新	778.1	昭和	7	1 11	724.3	昭和	12	9 11
奉	778.3	昭和	7	1 11	733.3	昭和	2	9 11
營	780.2	大正	7	11 16	725.7	明治	24	9 14
大	777.7	大正	7	1 11	729.2	大正	9	9 11
	778.3	大正	1	12 26	718.5	昭和	12	9 21
	779.2	大正	1	12 25	721.4	明治	28	7 14
	780.7	大正	1	12 25	720.4	明治	24	9 14
	779.4	大正	1	12 25	720.9	昭和	5	8 12
	778.4	大正	1	12 25	717.2	明治	28	9 7
	778.9	大正	1	12 26	717.1	明治	33	8 19
	778.4	大正	6	1 10	722.6	大正	9	9 4
	784.0	昭和	13	1 12	740.6	昭和	13	5 16
	790.6	大正	5	1 5	734.5	大正	3	3 6
	790.5	大正	5	1 5	734.4	大正	3	3 6
	788.2	大正	5	1 5	732.7	大正	3	3 6

地名	最高氣溫 (攝氏)				最低氣溫 (攝氏)			
	示度	起	年	月 日	示度	起	年	月 日
江鎮	38.0	大正	13	8 6	-43.6	昭和	8	1 12
新元	36.9	昭和	14	7 30	-27.7	昭和	13	1 22
江陵	39.6	明治	39	7 20	-21.9	大正	4	1 13
京仁	38.5	昭和	14	7 20	-20.2	大正	4	1 13
全釜	38.2	昭和	14	8 10	-23.1	昭和	2	12 31
木大	37.4	昭和	14	7 31	-21.0	昭和	6	1 11
旭札	38.2	昭和	14	7 20	-17.1	昭和	8	1 27
青秋	35.3	昭和	4	8 1	-14.0	大正	4	1 13
仙新	37.0	大正	13	8 18	-14.2	大正	4	1 13
前東	30.4	昭和	3	8 19	-32.7	明治	42	1 11
松甲	35.9	昭和	3	8 19	-41.0	明治	35	1 25
三島	35.5	大正	13	7 11	-28.5	昭和	4	2 1
名福	36.0	大正	4	8 6	-24.7	昭和	6	2 23
彦京	35.8	昭和	4	8 15	-24.6	明治	21	2 5
大京	36.8	昭和	4	8 8	-11.5	昭和	6	2 31
境	39.1	明治	42	8 6	-11.7	昭和	14	1 11
岡	37.4	昭和	7	7 29	-11.8	大正	12	1 3
廣	36.6	明治	19	7 14	-8.6	昭和	2	1 24
下	35.2	明治	31	8 19	-24.8	明治	33	1 27
松	38.5	昭和	2	7 22	-19.5	大正	10	1 16
高	34.4	昭和	6	8 28	-9.8	昭和	11	2 3
福	38.2	昭和	7	7 24	-10.3	昭和	2	1 24
佐	38.5	大正	11	8 20	-15.1	明治	37	1 27
長	36.5	昭和	8	7 20	-11.3	明治	37	1 27
鹿	37.8	昭和	13	7 20	-11.9	明治	24	1 16
宮	37.6	明治	42	8 4	-7.1	明治	24	1 25
臺	35.6	大正	4	7 14	-3.6	昭和	6	1 10
新	37.8	明治	26	8 4	-9.7	明治	37	1 27
奉	37.2	昭和	14	8 5	-8.1	明治	28	1 22
營	38.1	大正	13	8 5	-7.2	昭和	11	1 18
大	35.9	明治	27	8 31	-6.5	明治	34	1 2
	37.0	大正	4	8 2	-8.3	大正	2	2 12
	37.1	大正	3	8 19	-7.6	昭和	11	2 18
	37.4	大正	12	8 7	-8.2	大正	8	2 5
	37.7	昭和	7	7 31	-6.5	大正	6	12 30
	35.7	大正	14	8 26	-5.6	大正	4	1 14
	36.2	明治	26	7 26	-6.7	大正	12	2 28
	37.7	明治	27	8 26	-7.5	明治	37	1 26
	38.6	大正	10	7 31	-0.2	明治	34	2 13
	36.0	昭和	12	7 26	-34.1	昭和	14	2 4
	39.3	大正	9	6 30	-32.9	明治	41	1 21
	36.9	大正	8	8 5	-31.0	大正	9	2 10
	36.1	昭和	14	7 31	-19.9	昭和	6	1 1

地名	最大風速度(秒/米)			最大降水日量(耗)		
	速度	方向	起年月日	量	起年月日	
江鎮州	15.8	WSW	大正3 11 28	99.8	昭和4 7 12	
新元	20.2	NNW	昭和6 12 12	183.3	昭和6 8 26	
江義州	26.0	NE	昭和5 7 19	243.0	明治38 9 3	
山陵	25.2	WSW	昭和13 1 18	305.5	大正10 9 24	
城川	16.7	SW	昭和8 5 4	354.7	大正9 8 2	
州山	33.8	S	大正8 9 3	347.5	大正11 8 22	
浦泊	17.4	SW	大正11 3 23	204.6	昭和11 8 15	
川帆	31.4	SW	昭和11 8 28	250.9	明治45 7 17	
森田	39.5	S	昭和15 7 23	200.1	明治40 7 15	
臺	37.1	W	大正14 11 22	83.7	大正4 8 12	
湯橋	21.8	S	大正7 9 25	128.1	明治31 9 7	
京本	28.8	NNW	明治45 3 19	139.6	昭和12 9 12	
府島	27.8	WNW	昭和9 3 21	187.9	昭和10 8 22	
屋井	33.4	W	明治35 1 8	186.8	昭和12 8 31	
根都	19.0	W	昭和13 12 24	148.8	昭和14 10 27	
阪岬	40.1	SW	昭和4 4 21	132.7	明治30 8 7	
境	29.9	N	明治33 9 28	164.3	明治44 8 9	
山島	31.0	SSE	昭和13 9 1	278.3	昭和13 6 29	
關山	24.4	SSE	昭和9 9 21	155.9	明治44 8 4	
知岡	32.3	NW	明治33 9 28	222.5	明治43 8 10	
賀崎	29.7	NNE	昭和7 11 14	316.0	昭和13 6 29	
島崎	32.9	SSE	昭和9 9 21	240.1	明治29 9 9	
北京	16.9	SE	明治40 5 17	201.4	昭和8 7 26	
口連	31.2	SSE	昭和9 9 21	596.9	明治29 9 7	
	28.0	S	昭和9 9 21	281.6	昭和10 6 29	
	42.0	S	昭和9 9 21	183.2	昭和10 6 29	
	33.6	W	大正10 9 26	290.3	昭和4 10 26	
	25.0	NE	明治26 10 14	290.2	明治27 8 23	
	25.8	SE	明治29 8 18	177.4	明治25 7 23	
	32.3	SSE	明治33 8 19	109.6	昭和15 6 26	
	30.7	E	明治28 7 24	336.7	明治37 6 25	
	22.8	NNW	昭和9 9 21	156.9	明治26 10 14	
	27.5	ESE	明治35 9 7	364.3	大正9 8 15	
	27.3	SSE	昭和5 7 18	257.6	明治38 7 26	
	32.7	S	昭和5 7 18	237.9	明治43 9 6	
	44.5	SSE	大正3 8 25	385.2	昭和3 6 28	
	49.6	SW	明治32 8 15	305.7	大正6 6 16	
	30.7	ESE	明治44 9 21	587.2	昭和14 10 16	
	31.3	E	明治32 8 5	358.9	昭和5 7 28	
	21.5	SW	昭和13 4 29	97.0	昭和13 7 30	
	23.3	SW	昭和15 5 14	148.7	明治44 8 13	
	23.5	NNE	昭和40 11 6	209.3	明治44 8 13	
				189.6	大正9 7 16	

地名	最大蒸發日量(耗)			最小濕度(百分率)		
	量	起年月日		濕度	起年月日	
江鎮州	12.7	昭和3 5 28		11	昭和15 1 2*	
新元	12.1	昭和7 6 24		14	昭和6 1 5	
江義州	17.3	大正5 6 3		3	明治39 1 11	
山陵	13.5	大正11 6 1		10	昭和14 12 15*	
城川	11.9	明治43 8 17		9	明治43 11 2	
州山	14.0	大正8 8 16		17	明治39 11 5	
浦泊	13.4	大正8 8 15		16	昭和4 1 31	
川帆	13.7	明治37 9 22		5	大正8 1 5	
森田	12.1	大正3 7 26		12	昭和11 1 15	
臺	7.4	明治41 6 28		15	大正9 3 17*	
湯橋	9.5	昭和7 6 24		18	明治34 5 2	
京本	12.0	明治29 5 5		10	明治22 4 27	
府島	10.4	明治34 5 2		18	明治20 4 19	
屋井	13.6	明治33 8 19		22	明治22 4 22	
根都	12.6	昭和5 5 20		16	昭和15 5 23	
阪岬	18.3	昭和13 8 28		17	昭和14 6 10	
境	15.2	昭和15 5 22		15	大正2 4 1*	
山島	11.6	明治19 6 20		7	昭和4 1 2	
關山	11.9	昭和11 7 24		13	昭和4 1 26	
賀崎	11.5	明治30 5 31		11	明治35 2 17	
島崎	11.6	昭和12 4 7		18	昭和7 3 9	
北京	10.4	大正13 7 5*		21	大正15 4 13*	
口連	13.0	昭和8 5 2		16	昭和14 5 3	
	9.9	昭和14 8 27		24	昭和15 5 22	
	11.8	明治16 9 12		10	明治21 3 23	
	13.6	昭和9 7 9		16	明治38 2 9	
	11.5	大正4 8 1		21	昭和15 4 9	
	16.2	昭和9 6 6		18	明治21 5 13	
	12.2	昭和14 8 29		12	昭和14 9 30	
	12.0	明治32 7 20		20	昭和15 5 18	
	9.7	昭和10 8 5		16	明治37 2 13	
	11.0	昭和7 7 31		15	明治28 2 20	
	10.7	大正4 8 2		16	明治22 1 5	
	16.0	昭和14 8 29		19	明治30 1 19	
	14.7	大正3 8 25		14	昭和15 4 23	
	12.4	大正3 7 25		20	昭和10 3 15	
	12.0	昭和7 7 31		14	明治22 2 15	
	11.7	大正6 4 28		14	明治22 2 15	
	16.2	明治42 7 13		24	昭和4 4 14	
	25.9	昭和15 5 10		7	昭和14 4 2	
	18.8	大正3 5 17		2	明治43 12 10	
	16.4	昭和4 5 30		5	大正15 2 15	
	18.4	明治39 6 10		9	明治42 3 5	

江鎮州 山陵 城川 州山 浦泊 川帆 森田 臺 湯橋 京本 府島 屋井 根都 阪岬 境 山島 關山 知岡 賀崎 島崎 北京 口連
 新元 江義州 江仁全 釜木 大旭 札青 秋仙 新前 東松 甲三名 福彥 京大 湖 岡廣 下松 高福 佐長 鹿宮 臺新 奉營 大

地 名	最低氣溫零度以下ノ初日				最低氣溫零度以下ノ終日			
	平	均	最	早	平	均	最	晚
	月	日	年	月	月	日	年	月
鎮州山陵城川州山浦泊川幌森田臺湯橋京本府島屋井根都阪岬	10	2	大正9	9	5	5	昭和3	5
中 新 元 江 京 仁 全 釜 木 大 旭 札 青 秋 仙 新 前 東 松 甲 三 名 福 彦 京 大 潮	10	25	昭和9	10	4	13	昭和6	4
江 義	11	4	大正13	10	4	6	大正15	4
古 境	11	15	昭和12	10	4	3	大正2	4
岡 廣 下 松 高 福 佐 長 鹿 宮 臺 新 奉 營 大	10	29	昭和9	10	4	6	大正12	4
兒	11	10	昭和14	10	3	30	明治44	4
	11	3	昭和12	10	4	10	大正15	4
	11	23	大正8	10	3	19	大正13	4
	11	23	大正1	11	3	22	大正14	4
	10	14	明治44	9	5	25	昭和15	6
	10	13	明治39	9	5	17	明治33	6
	10	16	明治39	9	5	10	明治32	5
	11	10	昭和13	10	4	23	昭和6	5
	11	12	大正7	10	4	18	明治44	5
	11	17	昭和9	11	4	13	昭和9	5
	12	11	明治23	11	3	27	昭和9	4
	11	28	明治30	11	4	3	大正15	4
	12	3	明治37	11	3	22	明治35	4
	10	30	大正11	10	5	1	明治41	5
	11	12	大昭和2	10	4	11	昭和4	5
	11	24	昭和10	11	4	1	昭和11	4
	11	30	明治41	11	3	28	大正10	4
	11	30	明治40	11	4	4	昭和3	4
	11	30	明治2	11	4	5	昭和3	4
	11	19	明治30	11	4	11	明治41	5
	12	14	明治18	11	3	20	明治17	4
	12	18	大正6	12	3	23	昭和15	4
	12	16	大正11	11	3	26	昭和14	4
	12	1	大正5	11	3	29	大正9	4
	12	5	大正6	11	3	26	大正32	4
	1	4	大正15	12	2	20	大正10	3
	12	10	大正6	11	3	26	大正11	4
	12	10	明治43	11	3	18	明治35	4
	12	9	明治27	11	3	29	明治24	4
	12	10	明治37	11	3	14	大正5	4
	12	30	大正15	12	2	28	明治42	3
	12	20	昭和5	11	3	10	大正5	4
	12	7	明治37	11	3	15	明治35	4
	1	1	明治34	2	1	1	明治34	2
	10	10	昭和13	10	5	8	昭和14	5
	10	28	大正5	9	4	23	昭和7	5
	10	20	大正1	10	4	17	大正8	5
	11	7	大正	10	4	2	明治44	4

地 名	平均氣溫零度以下ノ初日				平均氣溫零度以下ノ終日			
	平	均	最	早	平	均	最	晚
	月	日	年	月	月	日	年	月
鎮州山陵城川州山浦泊川幌森田臺湯橋京本府島屋井根都阪岬	10	28	大正13	10	4	2	昭和9	4
中 新 元 江 京 仁 全 釜 木 大 旭 札 青 秋 仙 新 前 東 松 甲 三 名 福 彦 京 大 潮	11	11	昭和8	11	3	21	昭和9	3
江 義	11	20	明治44	11	3	16	明治44	3
古 境	12	2	昭和8	11	3	8	大正15	3
岡 廣 下 松 高 福 佐 長 鹿 宮 臺 新 奉 營 大	11	20	大正6	11	3	14	大正15	3
兒	11	20	明治38	11	3	14	大正4	3
	11	28	大正13	11	3	11	大正15	3
	12	14	大正1	11	2	23	大正10	3
	12	18	大正12	11	3	2	大正10	3
	11	5	大正6	10	4	22	明治42	3
	11	9	大正1	10	4	8	大正2	5
	11	14	明治36	10	3	31	明治31	4
	11	28	明治22	11	3	25	明治38	4
	12	9	大正10	11	3	17	明治30	4
	12	12	昭和13	12	3	12	大正3	4
	1	2	明治44	12	3	2	昭和15	4
	1	4	大正10	12	2	17	大正15	3
	1	13	明治27	12	2	1	大正13	3
	12	5	大正15	11	3	22	大正7	2
	12	27	大正11	12	2	15	大正14	4
	1	11	昭和13	1	1	22	昭和9	3
	1	14	大正14	12	2	9	昭和11	2
	1	11	昭和4	12	2	18	昭和4	3
	1	16	明治32	12	2	15	明治40	3
	1	7	明治28	12	2	9	昭和4	3
	1	21	明治16	12	2	4	昭和4	3
	1	18	大正4	1	1	23	大正12	2
	1	13	明治26	12	2	16	昭和11	1
	1	6	明治40	12	1	21	大正4	3
	1	7	明治40	12	2	16	明治29	3
	1	20	昭和6	11	2	6	明治29	3
	1	11	大正6	12	1	17	大正4	2
	1	22	大正7	12	1	17	昭和10	3
	1	22	昭和10	12	2	3	大正12	2
	1	21	大正12	1	2	4	昭和10	3
	1	22	大正6	12	2	2	昭和11	3
	1	4	昭和6	1	1	5	昭和9	3
	1	1	昭和	1	1	1	明治34	2
	10	18	昭和12	10	4	4	明治	1
	10	31	昭和11	10	3	28	昭和12	4
	11	7	大正1	10	3	25	昭和44	4
	11	15	昭和5	11	3	20	大正14	4

地名	初			終			霜			
	平均	最	早	平均	最	最	晚			
	月日	年	月日	年	月	年	月日			
江義	9	26	昭和10	9	14	5	15	昭和2	6	2
	10	3	昭和5	9	23	4	21	昭和6	4	30
	10	24	明治38	9	30	4	15	明治38	5	4
	11	7	昭和12	10	16	4	9	昭和12	4	26
	10	15	明治42	10	5	4	8	大正15	4	30*
	11	2	昭和6	10	13	4	7	大正12	4	21
	10	15	昭和3	9	26	4	25	昭和3	5	17
	11	9	大正11	10	11	3	27	大正6	4	25
	11	13	大正13	10	25	4	6	明治44	4	22
	9	27	昭和10	9	11	5	24	大正15	6	13
	10	4	大正2	9	14	5	24	大正11	6	27
10	4	明治21	9	9	5	18	明治41	6	28	
10	23	明治38	10	1	5	4	大正8	5	27	
10	23	明治39	9	27	4	29	明治45	5	24	
10	30	昭和3	11	8	5	1	昭和3	5	20	
11	22	明治24	10	25	4	8	明治44	5	16	
11	9	昭和11	10	23	4	14	昭和4	5	6	
11	12	明治42	10	21	4	7	大正15	5	16	
10	18	明治38	10	4	5	13	大正10	5	29	
11	1	大正12	10	12	4	25	明治31	5	16	
11	13	昭和10	12	29	4	7	昭和11	4	17	
11	6	明治32	10	13	4	14	明治35	5	13	
11	13	明治30	10	22	4	20	昭和2	5	12	
11	9	大正15	10	21	4	23	明治41	5	16	
11	1	明治25	10	2	4	30	昭和3	5	19	
11	13	明治22	10	23	4	9	昭和15	5	6	
11	21	大正6	11	17	3	10	大正14	4	16	
11	13	明治34	10	23	4	23	大正15	5	17	
11	7	昭和12	10	19	4	16	明治28	5	8	
11	17	明治17	10	26	4	7	明治26	5	15	
12	2	明治39	11	4	3	30	明治18	5	12	
11	11	大正7	10	26	4	13	大正7	5	16	
11	23	明治38	11	6	3	25	大正14	4	16	
11	10	明治11	10	11	4	21	大正2	5	11	
11	12	明治32	10	12	4	11	明治37	5	7	
11	24	明治34	11	3	3	22	明治43	4	13	
11	25	昭和2	10	20	3	24	昭和5	4	22	
11	21	明治21	10	22	3	26	明治27	5	2	
11	7	大正11	11	27	1	24	明治39	3	7	
10	3	大正15	9	30	4	27	明治14	5	12	
10	3	大正1	9	15	4	1	明治5	4	18	
10	12	大正1	9	15	4	14	明治5	4	27	
11	3	大正1	10	9	3	31	大正4	4	22	

地名	初			終			雪			
	平均	最	早	平均	最	最	晚			
	月日	年	月日	年	月	年	月日			
江義	10	22	大正11	10	10	4	26	昭和3	5	16*
	11	15	昭和8	11	1	3	29	昭和6	4	13
	11	18	昭和5	11	1	4	4	大正8	5	2
	12	2	昭和5	11	3	4	1	大正6	4	28
	11	17	昭和6	10	26	3	26	明治44	4	19
	11	18	昭和6	10	27	3	22	明治44	4	19
	11	22	昭和5	11	3	3	20	昭和6	4	7
	12	19	昭和7	11	7	3	10	昭和4	4	20
	11	24	大正6	11	5	3	16	昭和14	4	7
	10	22	昭和9	10	4	5	16	大正2	6	14
	10	24	明治31	10	2	5	3	明治33	5	27
10	30	明治23	10	5	4	21	大正2	5	14	
11	9	昭和11	10	22*	4	12	大正26	5	4	
11	12	明治32	10	21	4	8	明治13	5	10	
11	27	昭和11	11	11	4	6	昭和9	4	30	
11	27	昭和8	11	7	4	1	昭和3	4	23	
12	9	昭和8	11	28	3	25	大正15	4	15	
12	23	明治33	11	17	3	19	明治35	4	10	
11	24	大正6	11	6*	4	9	明治35	5	12	
12	20	大正11	11	16	3	15	明治41	4	9	
1	12	昭和12	12	21	3	4	昭和10	3	22	
12	14	明治37	11	7	3	15	明治35	4	11	
12	6	大正13	11	10	3	27	大正15	4	21	
12	7	明治37	11	6	3	23	大正35	4	12	
12	10	明治37	11	6	3	23	大正35	4	11	
12	22	昭和14	11	12	3	16	明治35	4	11	
12	9	大正11	12	5	2	23	昭和6	4	7	
12	7	昭和8	1	13	3	21	大正13	3	28	
12	14	昭和13	11	12	3	7	昭和6	2	5	
12	10	大正10	11	8	3	17	明治34	4	10	
12	23	明治24	11	25	3	11	明治35	4	12	
12	17	昭和13	11	12	3	8	明治23	4	6	
12	30	昭和13	11	9	2	27	明治34	4	11	
12	23	大正12	11	26*	3	4	明治7	3	29	
12	18	大正13	11	9	3	5	明治42	3	26	
12	20	大正13	11	9	3	5	明治25	3	30	
1	10	昭和2	12	8	3	29	昭和7	3	29	
1	25	大正14	12	22	2	26	大正15	3	26*	
10	22	昭和13	10	16*	4	23	昭和14	5	8	
10	27	大正1	10	5	4	8	昭和3	5	15	
11	2	明治39	10	1	3	31	明治43	4	28	
11	8	昭和2	10	12	3	27	昭和3	5	13	

江義
鎮州山陵城川州山浦泊川幌森田臺湯橋京本府島屋井根都阪岬
山島關山知岡賀崎島崎北京天口連
江義
鎮州山陵城川州山浦泊川幌森田臺湯橋京本府島屋井根都阪岬
山島關山知岡賀崎島崎北京天口連
江義
鎮州山陵城川州山浦泊川幌森田臺湯橋京本府島屋井根都阪岬
山島關山知岡賀崎島崎北京天口連
江義
鎮州山陵城川州山浦泊川幌森田臺湯橋京本府島屋井根都阪岬
山島關山知岡賀崎島崎北京天口連

江義
鎮州山陵城川州山浦泊川幌森田臺湯橋京本府島屋井根都阪岬
山島關山知岡賀崎島崎北京天口連
江義
鎮州山陵城川州山浦泊川幌森田臺湯橋京本府島屋井根都阪岬
山島關山知岡賀崎島崎北京天口連
江義
鎮州山陵城川州山浦泊川幌森田臺湯橋京本府島屋井根都阪岬
山島關山知岡賀崎島崎北京天口連
江義
鎮州山陵城川州山浦泊川幌森田臺湯橋京本府島屋井根都阪岬
山島關山知岡賀崎島崎北京天口連
江義
鎮州山陵城川州山浦泊川幌森田臺湯橋京本府島屋井根都阪岬
山島關山知岡賀崎島崎北京天口連

番號	地名	一月	二月	三月	四月	五月	六月
京畿道							
1	※木 德 島	14.1	14.9	22.5	50.1	52.0	69.3
2	※梟 德 島	13.9	19.4	28.8	61.1	61.5	96.8
3	平安 澤	19.8	20.2	33.2	69.8	77.1	108.8
4	安長 湖 院	12.9	27.3	33.4	78.8	73.7	131.7
5		17.1	30.7	28.8	70.5	64.9	107.1
6	利 川	22.9	27.9	37.8	85.6	87.9	132.2
7	驤 州	23.2	21.6	30.9	79.4	86.6	123.1
8	金 良	20.2	30.5	46.3	93.3	90.3	132.3
9	水 原	20.9	23.3	36.7	73.8	82.6	124.4
10	廣 州	20.2	25.3	30.6	74.0	89.6	138.7
11	楊 平	26.8	16.0	24.3	71.3	90.4	127.6
12	永 登	10.1	19.8	36.6	70.8	77.0	109.2
13	清 涼	10.0	23.4	40.3	87.3	100.9	139.8
14	金 議	17.2	20.9	32.9	70.8	90.7	118.3
15	政 府	22.2	22.3	34.5	79.8	109.0	136.7
16	光 陵	20.7	22.0	48.2	81.1	135.4	129.3
17	加 平	18.6	22.8	36.7	80.5	98.0	146.5
18	抱 川	16.8	24.0	41.6	80.4	109.9	119.2
19	江 華	18.5	24.5	25.8	68.4	86.1	101.9
20	汶 山	13.6	20.5	33.3	80.1	101.2	119.8
21	漣 川	18.6	22.7	30.6	67.5	92.9	119.6
22	長 湍	14.2	22.0	30.8	74.0	93.8	117.1
23	大 聖	8.1	16.1	25.4	63.5	84.6	117.9
24	開 豐	20.0	25.5	35.3	78.9	100.8	117.8
忠清北道							
25	永 同	17.1	26.3	34.3	66.9	80.2	117.6
26	沃 川	10.5	26.2	35.0	68.3	69.3	128.0
27	報 恩	22.2	26.1	36.5	88.3	81.2	153.1
28	清 州	12.2	13.9	29.2	69.8	77.1	117.1
29	清 文	22.3	26.6	35.4	85.9	78.6	135.8
30	鎮 義	16.4	21.5	31.1	80.7	88.2	135.8
31	陰 城	10.8	18.6	32.4	57.3	82.4	129.6
32	槐 山	24.3	27.7	34.4	88.3	83.0	130.6
33	忠 州	22.2	22.5	34.6	72.2	76.0	121.4
34	堤 川	16.3	22.5	30.2	72.3	76.1	135.5
35	丹 陽	22.1	29.2	37.1	80.0	83.3	119.8

※印ハ燈臺ノ觀測ニシテ午後十時其ノ他ハ午前十時ヲ限界トス

七月	八月	九月	十月	十一月	十二月	年	最大 一日量	番號
162.1	155.9	90.6	32.6	30.5	21.7	716.3	288.4	1
250.7	169.3	116.4	32.6	37.1	23.2	910.8	342.7	2
338.6	225.2	130.8	37.0	37.6	32.4	1130.5	225.0	3
334.8	208.8	120.9	35.3	42.4	38.4	1138.4	197.8	4
323.3	187.1	94.9	34.1	32.8	28.1	1019.4	178.0	5
406.5	226.2	119.3	35.1	40.2	30.6	1252.2	250.0	6
396.4	236.1	113.8	29.5	36.7	26.4	1203.7	283.0	7
408.7	254.0	142.6	38.3	45.1	41.3	1342.9	182.8	8
349.7	232.0	133.0	41.3	47.2	30.4	1195.3	282.1	9
414.5	280.7	124.5	39.3	35.6	26.5	1299.5	485.5	10
426.8	271.1	123.5	30.5	36.4	22.0	1266.7	327.0	11
379.3	217.1	136.6	38.1	35.5	32.3	1162.4	300.0	12
444.5	235.7	178.3	47.1	43.4	34.6	1385.3	295.1	13
391.6	213.5	154.9	40.4	32.5	32.5	1216.2	310.0	14
432.4	278.8	138.5	42.3	42.4	31.0	1369.9	309.8	15
437.0	270.0	118.8	41.7	49.1	29.5	1382.8	—	16
427.8	288.0	145.3	40.3	36.9	26.7	1368.1	342.0	17
402.7	282.5	130.7	51.9	43.4	39.5	1342.6	335.0	18
370.5	223.8	122.1	43.2	38.9	27.7	1151.4	384.3	19
354.4	241.2	149.1	54.2	40.1	42.8	1250.3	216.0	20
389.1	268.1	123.8	43.9	37.0	29.6	1243.4	240.6	21
379.4	242.9	124.5	42.9	37.1	25.0	1203.7	309.2	22
291.3	211.1	167.8	47.9	32.0	34.8	1100.5	366.0	23
396.4	274.4	119.3	47.1	36.2	29.1	1280.8	245.0	24
241.3	186.9	111.7	36.0	38.8	30.0	987.1	146.0	25
258.5	233.6	122.8	45.3	45.4	33.9	1076.8	194.0	26
321.7	207.9	122.0	43.0	43.4	39.0	1177.4	236.7	27
281.9	249.8	120.0	56.3	34.5	27.2	1089.0	260.0	28
340.1	216.3	130.4	43.5	37.3	30.3	1182.5	300.7	29
388.0	219.9	125.2	38.2	37.3	33.1	1215.4	295.0	30
315.5	219.2	120.1	47.8	29.6	28.1	1091.4	156.0	31
346.0	215.7	129.7	39.4	35.4	29.3	1183.8	300.3	32
298.3	192.2	113.6	34.3	34.4	26.3	1048.0	193.0	33
348.8	197.7	106.8	33.4	33.5	30.9	1104.0	355.0	34
309.7	201.8	112.5	34.9	29.2	29.1	1088.8	204.5	35

第十五 朝 鮮 各 地

番號	地 名	一月	二月	三月	四月	五月	六月
36	忠清南道 田山	10.8	32.1	42.8	86.3	85.1	105.2
37	大論 餘山	20.8	20.7	30.9	82.0	77.3	146.9
38	扶鴻 舒川	22.6	39.1	43.5	94.0	88.8	143.7
39	鴻舒 舒川	30.1	32.1	44.5	99.2	93.9	131.2
40	舒 舒川	21.1	28.5	35.3	91.1	81.3	113.2
41	大青 川陽州	19.1	24.0	29.4	70.5	90.4	116.5
42	大青 陽州	15.0	28.3	43.2	90.7	89.5	122.9
43	公鳥 致院	28.5	31.3	41.2	97.8	91.7	167.7
44	鳥天 致院	22.5	24.7	29.7	86.3	82.2	136.1
45	鳥天 致院	16.5	34.4	47.6	83.9	82.8	132.7
46	成溫 觀陽州	20.1	23.3	28.7	70.8	73.8	110.8
47	溫洪 觀陽州	21.3	26.0	35.3	76.7	78.6	117.9
48	洪唐 津山	21.1	25.6	29.8	80.7	83.6	123.0
49	唐瑞 津山	19.3	19.9	36.7	83.1	80.6	108.7
50	瑞 津山	16.8	24.8	28.1	81.3	83.1	122.9
51	※ 鬱格 列 飛 島	16.2	16.4	24.8	55.5	54.4	79.7
52	※ 鬱格 列 飛 島	19.9	18.6	24.4	57.7	63.2	81.6
全羅北道							
53	高扶 敬安州	33.7	35.3	35.8	76.3	74.0	133.6
54	扶井 敬安州	31.2	31.8	34.3	78.4	77.2	128.5
55	井 敬安州	31.5	31.0	35.5	79.8	70.7	125.6
56	淳南 昌原	17.4	28.8	39.7	73.2	108.1	166.7
57	南長 昌原	24.9	26.5	38.7	88.0	83.9	172.8
58	長伍 水實堤	23.8	39.3	53.0	92.4	108.9	189.6
59	伍金 水實堤	33.8	34.4	47.9	98.7	82.7	176.3
60	金 水實堤	25.3	27.1	32.5	80.5	71.0	141.3
61	※ 於 群瑞 益山郡五山面	21.1	18.4	29.4	66.9	71.0	96.6
62	群瑞 益山郡五山面	24.1	22.2	30.7	81.4	75.1	149.7
63	瑞益 益山郡五山面	26.6	25.3	34.2	81.5	79.8	158.7
64	益山 益山郡五山面	15.3	35.5	39.4	83.4	69.5	78.8
65	裡 益山郡五山面	19.3	26.0	40.3	75.7	72.6	134.3
66	定州郡助村面	16.0	26.8	37.1	70.5	69.5	123.6
67	定州郡所陽面	23.7	27.0	41.2	83.4	81.4	157.2
68	定州郡高山面	27.3	25.8	39.9	86.4	84.3	171.3
69	定州郡東上面	25.7	30.8	46.3	86.8	87.6	191.1
70	鎮 安山	31.6	35.3	47.0	98.5	88.6	181.3
71	錦 山	21.8	27.7	38.8	78.6	78.1	164.8

降 水 量 (耗) (二)

七月	八月	九月	十月	十一月	十二月	年	最 大 日 量	番號
313.9	231.8	147.7	55.1	46.8	29.4	1187.0	241.0	36
299.9	235.0	124.6	45.7	39.3	32.7	1155.8	203.5	37
299.3	243.0	133.9	51.4	44.1	35.7	1239.1	281.0	38
345.9	250.2	140.7	55.3	56.2	48.8	1328.1	223.6	39
296.6	213.9	133.8	57.0	62.2	42.6	1176.6	181.5	40
318.6	203.3	127.7	45.7	43.3	34.2	1122.7	310.0	41
291.3	275.2	125.1	46.1	52.7	37.7	1217.7	219.3	42
349.8	262.9	148.9	50.3	43.2	34.5	1347.8	406.1	43
351.5	233.9	136.7	38.4	35.6	30.6	1208.2	370.0	44
327.2	228.2	120.3	45.5	46.1	35.0	1200.2	195.1	45
356.2	207.9	127.5	33.8	37.4	28.9	1119.2	253.7	46
326.7	219.0	140.0	39.9	46.0	38.5	1165.9	187.7	47
333.5	221.4	144.0	49.5	43.7	35.6	1191.5	213.5	48
351.9	258.5	167.1	42.7	43.8	27.8	1240.1	238.5	49
351.6	262.7	179.4	42.3	57.2	42.2	1292.4	207.0	50
195.0	161.5	99.1	36.2	36.9	27.0	802.7	204.0	51
197.1	194.9	104.6	39.8	35.1	26.2	863.1	204.7	52
256.8	205.4	123.8	46.0	42.8	44.3	1107.8	250.0	53
216.9	221.5	116.7	68.5	65.9	45.3	1116.2	179.5	54
262.6	242.5	138.2	56.1	46.2	47.4	1167.1	350.0	55
279.3	227.9	132.1	67.5	37.6	35.7	1214.0	252.0	56
292.7	239.2	130.2	51.4	41.2	31.5	1221.0	217.3	57
300.8	286.5	140.6	72.4	50.9	51.9	1410.1	207.0	58
290.0	236.3	132.7	51.4	53.0	42.7	1279.9	232.0	59
243.1	192.4	119.7	48.9	43.2	31.4	1056.4	243.5	60
198.7	159.0	111.3	32.7	36.4	26.5	868.0	170.8	61
243.3	203.7	140.3	48.7	48.9	34.9	1103.1	206.5	62
277.9	207.6	126.4	42.5	49.4	34.6	1144.5	250.5	63
201.9	195.4	133.2	68.6	47.8	36.8	1005.6	134.7	64
239.4	235.1	117.3	46.1	47.9	41.0	1095.0	188.4	65
237.8	202.2	116.8	48.6	44.2	29.3	1022.4	171.2	66
278.2	280.8	142.7	66.6	54.6	34.7	1271.5	161.9	67
335.1	266.8	129.4	51.9	45.7	47.3	1311.2	403.2	68
335.1	268.7	154.3	52.5	54.3	58.4	1391.6	262.3	69
304.9	236.4	144.1	56.5	53.2	48.0	1325.4	309.4	70
279.8	228.1	128.5	43.1	37.9	29.9	1157.1	224.0	71

第十五 朝鮮 各地

番號	地名	一月	二月	三月	四月	五月	六月
72	茂 朱 全羅南道	24.9	29.1	38.1	81.2	76.8	157.2
73	※馬 羅 島 ※者 只 島 ※魚 龍 島	43.0	49.9	67.3	113.4	118.4	174.2
74		33.5	36.6	52.8	97.0	93.0	150.4
75		25.7	28.4	33.5	88.6	80.7	113.1
76	※莞 島 ※竹 島	33.8	27.9	56.5	116.7	118.7	167.7
77		31.9	32.3	37.2	74.5	70.6	111.4
78	※下 鳥 ※珍 島	24.8	30.7	38.1	84.0	95.4	135.9
79		34.4	39.1	52.8	102.8	105.1	134.9
80	※黑 山 ※紅 山	45.3	48.6	60.3	91.0	97.7	139.3
81		32.6	34.7	49.9	79.3	76.2	118.6
82	※七 發 ※海 發	29.3	27.8	29.7	57.8	51.0	87.7
83		28.7	37.1	49.0	109.2	100.4	163.3
84		31.6	44.2	51.5	103.6	109.1	169.8
85	康長 興城 文里	25.9	35.3	54.5	114.2	117.4	171.2
86	高寶 興城	30.7	36.1	67.9	111.6	130.9	198.5
87		31.7	43.3	67.9	133.4	143.7	210.1
88	巨所 興城	29.6	33.6	57.7	127.3	136.4	177.2
89	※麗 文里	35.9	49.0	62.9	110.5	96.0	167.2
90		33.3	41.7	67.1	137.2	132.6	201.8
91		28.7	31.0	60.8	110.8	132.9	199.0
92	順光 天陽	33.3	37.2	52.2	130.9	142.6	227.6
93		17.6	28.9	57.4	105.2	142.4	219.6
94	求谷 禮城	21.8	28.4	41.5	90.4	86.0	177.4
95		20.3	30.4	43.7	82.8	99.2	174.1
96	和羅 順州	29.3	32.1	40.6	83.5	104.0	184.9
97		37.9	33.9	40.1	92.7	101.1	194.3
98	咸平 順州	35.0	36.6	43.4	90.6	90.2	167.7
99	光州 (農試)	32.9	34.4	38.2	90.6	84.1	183.4
100	潭陽 陽城	33.0	33.1	44.4	95.7	98.3	166.4
101	長靈 長城	37.0	39.6	42.5	99.3	90.8	183.0
102		37.3	36.9	31.2	85.5	83.7	166.7
103	慶尚北道 慶州	24.1	34.8	40.1	67.9	74.9	132.3
104	清慶 道山	16.4	30.0	56.4	92.3	104.3	182.1
105	高星 靈州	15.2	28.9	50.3	80.3	88.0	163.4
106		13.5	29.1	50.4	92.9	85.9	178.9
107	金倭 州泉	18.3	27.9	40.5	73.4	82.9	156.2
108	館威 泉館	14.5	25.0	34.7	72.8	74.8	143.7
109		13.6	29.1	42.1	73.7	80.9	148.4
110		14.3	29.7	39.3	72.5	67.7	141.5

降水量 (粘) (三)

七月	八月	九月	十月	十一月	十二月	年	最大一日量	番號
260.3	199.2	131.1	46.0	41.4	35.9	1121.2	232.0	72
176.7	152.2	120.2	67.4	58.2	74.6	1215.5	—	73
193.4	134.3	113.7	50.4	45.2	32.1	1032.4	236.6	74
153.3	133.5	103.8	45.9	30.5	27.2	864.2	214.5	75
212.9	187.0	155.2	72.1	48.9	31.8	1229.2	252.0	76
161.4	129.8	111.4	47.7	39.9	35.1	883.2	189.5	77
163.8	134.9	107.3	51.8	29.7	27.9	924.3	292.0	78
192.6	192.1	141.6	58.8	44.3	38.9	1137.4	210.0	79
176.3	226.7	150.8	81.4	57.4	51.4	1226.2	375.8	80
191.1	212.7	148.6	88.7	57.6	34.8	1124.8	252.8	81
142.9	103.1	89.0	39.7	38.0	28.5	724.5	138.6	82
207.9	212.3	152.4	53.5	41.1	40.3	1195.2	240.0	83
197.5	288.4	146.9	49.2	39.8	54.3	1285.9	249.6	84
187.3	292.8	151.7	68.2	42.7	39.8	1301.0	207.0	85
205.5	312.3	166.4	66.9	44.0	37.0	1407.8	219.6	86
269.8	280.2	175.9	67.9	40.7	34.6	1499.3	323.0	87
255.6	225.7	159.3	71.7	38.9	33.8	1346.8	258.0	88
175.2	155.3	138.0	66.2	50.3	33.8	1140.3	309.3	89
224.7	164.5	168.8	73.9	47.8	33.9	1327.3	305.3	90
261.0	194.5	166.9	67.0	45.8	32.5	1330.9	245.5	91
273.2	292.9	185.4	59.9	36.4	28.8	1500.4	292.0	92
220.4	270.1	173.5	65.4	34.2	36.6	1371.3	282.0	93
278.6	234.2	149.0	51.9	34.4	27.3	1220.9	202.0	94
249.4	245.5	136.5	58.3	42.8	42.4	1225.4	191.0	95
199.4	255.6	140.4	62.5	44.1	44.1	1220.5	221.3	96
246.5	216.5	151.1	65.2	45.4	48.6	1273.3	283.9	97
217.4	210.5	137.7	57.6	41.0	40.5	1168.2	255.0	98
232.8	212.5	135.1	59.2	42.6	38.8	1184.6	251.1	99
308.2	238.6	144.6	55.5	48.6	46.6	1313.0	300.0	100
284.4	234.5	146.1	62.8	48.7	47.0	1315.7	235.0	101
222.5	224.3	146.0	55.1	50.1	49.9	1189.2	256.0	102
182.1	180.5	153.1	53.6	33.5	25.7	1002.6	185.2	103
231.9	204.6	150.1	44.4	30.6	36.4	1179.5	237.4	104
205.6	192.5	164.3	41.6	29.7	29.0	1088.8	222.5	105
226.8	207.8	152.9	43.8	31.9	34.3	1148.2	207.3	106
255.4	188.5	144.0	41.0	28.6	30.6	1087.3	415.0	107
232.2	186.6	117.8	40.9	27.8	24.5	995.3	198.0	108
212.1	179.3	133.4	33.2	25.4	31.6	1002.8	165.5	109
196.9	209.5	120.8	30.8	30.7	31.3	985.0	171.5	110

番號	地名	一月	二月	三月	四月	五月	六月
111	永東	18.0	21.4	36.9	65.0	78.0	119.1
112	東海	41.4	52.2	57.8	90.1	82.8	128.0
113	※長湍	38.0	38.6	46.4	75.0	73.2	110.1
114	浦項	29.6	39.2	42.9	67.1	73.1	120.8
115	盈德	22.9	47.0	51.6	63.5	67.6	114.3
116	青松	17.6	21.8	30.6	67.4	67.2	114.5
117	義善	18.0	23.6	29.1	69.9	74.4	136.7
118	善尙	17.2	23.9	28.9	99.9	74.4	148.4
119	尙州	21.8	27.3	36.8	79.0	77.1	135.9
120	開醴	22.6	27.1	38.5	90.3	92.4	158.4
121	榮泉	16.8	27.4	36.5	81.4	79.6	137.7
122	榮州	16.8	21.4	34.5	77.5	90.6	139.6
123	安東	18.3	24.1	32.4	73.2	86.8	136.7
124	英陽	16.7	26.7	35.8	73.3	78.9	120.6
125	乃城	13.7	21.5	33.9	91.2	79.7	128.4
126	鬱陵	134.3	111.9	77.6	90.6	86.7	111.8
慶尙南道							
127	南營	23.8	35.6	67.2	143.3	175.8	225.8
128	統河	38.6	35.3	68.5	124.3	155.7	185.1
129	泗川	30.4	40.2	58.3	140.7	153.8	231.1
130	固城	23.5	30.1	59.8	106.4	129.8	187.7
131	馬山	19.8	17.4	61.0	122.9	163.7	198.3
132	蔚山	28.1	29.5	61.2	134.1	144.0	222.2
133	金山	19.3	18.6	65.0	95.0	142.8	174.6
134	※東萊	28.1	24.2	44.5	83.3	83.9	128.0
135	梁蔚	25.6	28.6	62.1	123.5	170.5	194.4
136	蔚密	25.2	32.5	54.8	103.8	121.2	184.0
137	蔚昌	33.4	42.8	58.2	84.7	96.0	159.5
138	密咸	39.6	47.1	63.0	104.8	97.3	161.0
139	昌寧	21.2	28.0	48.6	90.6	103.2	176.7
140	咸昌	18.5	33.9	58.8	101.5	119.5	161.0
141	昌寧	21.5	31.3	40.0	78.2	88.3	161.4
142	宜寧	21.5	28.9	44.4	102.5	110.8	165.6
143	晉州	28.7	38.3	61.6	113.2	121.9	196.8
144	山清	25.2	32.3	49.4	95.0	90.5	172.5
145	陝川	22.7	30.0	38.8	86.6	80.4	166.6
146	咸陽	26.5	34.6	47.0	84.0	80.3	170.9
147	居昌	22.7	28.9	35.1	84.2	83.4	177.9
黃海道							
148	延安	14.8	20.3	25.3	58.4	83.2	108.3
149	延島郡銀川面	15.6	16.0	26.6	50.2	77.5	95.9

七月	八月	九月	十月	十一月	十二月	年	最大一日量	番號
190.9	145.5	112.3	29.2	26.0	22.9	865.2	147.0	111
198.3	173.8	188.2	76.3	45.1	47.7	1181.7	198.0	112
158.1	125.2	141.5	63.1	42.6	34.4	946.2	210.2	113
190.2	150.9	137.6	53.1	33.9	34.2	972.6	153.5	114
187.8	167.2	134.0	50.5	36.3	38.2	980.9	365.0	115
195.4	146.1	108.7	33.4	25.1	23.5	851.3	181.0	116
232.1	164.9	105.6	31.7	25.2	23.3	934.5	260.0	117
236.7	173.1	105.7	32.8	26.0	25.3	992.3	171.5	118
251.2	179.7	118.4	35.9	30.5	32.8	1026.4	170.0	119
338.3	226.4	130.3	39.7	36.6	28.8	1229.4	206.0	120
230.5	196.6	101.9	30.5	30.3	30.7	999.9	204.0	121
254.2	184.7	105.7	34.0	27.7	24.1	1010.8	191.0	122
235.5	159.8	102.7	37.3	25.8	23.4	956.0	217.0	123
233.7	173.3	96.5	37.1	27.9	23.0	943.5	206.0	124
209.5	223.2	116.4	25.8	29.7	30.5	1003.5	179.0	125
148.2	133.8	172.2	93.0	121.7	161.2	1443.0	—	126
289.5	249.9	281.4	86.4	43.2	40.6	1662.5	243.8	127
278.5	159.7	167.2	76.2	46.6	36.3	1371.8	207.4	128
305.0	276.1	192.1	65.9	38.8	36.3	1568.7	265.3	129
238.0	237.1	225.5	76.3	31.5	43.6	1389.3	237.0	130
311.5	171.4	227.1	103.2	34.1	42.1	1472.5	250.3	131
298.7	219.2	182.2	75.3	37.4	30.9	1462.8	277.7	132
263.9	177.8	160.2	75.6	26.2	29.7	1248.7	211.0	133
200.3	115.2	117.8	55.4	36.7	21.6	939.0	202.8	134
302.5	144.5	166.8	85.9	28.3	39.5	1372.2	226.0	135
277.6	185.8	155.2	65.5	33.4	27.7	1266.7	233.0	136
245.0	166.1	161.3	69.1	30.0	39.8	1185.9	—	137
234.0	152.9	207.9	89.2	50.4	43.0	1290.2	—	138
233.2	188.2	135.1	58.3	27.8	25.2	1136.1	207.4	139
261.0	225.7	217.3	84.5	28.0	36.6	1346.3	191.0	140
209.1	195.2	149.4	53.1	31.6	20.6	1079.7	205.0	141
249.9	186.9	159.8	46.0	28.9	23.7	1168.9	211.5	142
253.9	227.8	172.3	63.1	35.5	34.8	1347.9	218.8	143
284.7	272.9	183.0	48.4	31.8	29.3	1315.0	400.5	144
252.2	206.1	148.4	47.6	23.1	21.2	1123.7	268.1	145
270.2	213.8	146.9	48.5	41.6	34.9	1199.2	252.0	146
245.0	210.1	141.1	45.4	36.0	27.9	1137.7	186.3	147
318.8	232.5	121.4	41.6	32.8	24.8	1082.2	337.0	148
316.5	202.2	107.9	37.3	30.4	22.6	998.7	239.0	149

番號	地名	一月	二月	三月	四月	五月	六月
150	海州(農試)	16.5	15.5	29.7	55.0	91.0	108.0
151	海州(津島)	15.9	14.5	21.2	49.4	75.9	90.9
152	*小長	14.4	8.2	12.2	28.5	37.9	51.0
153	青淵	15.8	12.3	20.6	54.7	67.7	78.6
154	載新	14.1	11.6	16.6	38.1	63.1	75.3
155	南院	13.9	13.3	22.8	49.9	66.4	89.4
156	新南	18.9	15.4	22.5	57.7	94.1	115.7
157	新瑞	17.1	14.4	27.0	64.0	90.6	112.5
158	沙里院	16.3	11.3	17.5	47.0	77.2	87.2
159	安岳	6.6	10.3	18.3	44.5	68.7	90.0
160	松栗	11.4	10.0	25.0	55.3	52.7	116.9
161	殷島	13.5	8.9	16.3	57.6	63.3	125.6
162	*西黃	11.4	10.1	17.1	43.5	56.2	61.2
163	遼州	8.6	5.8	13.1	26.4	34.9	53.9
164	安山	11.8	12.0	21.3	41.0	60.9	73.2
165	遼谷	16.5	14.7	28.6	63.7	75.3	123.6
166		16.5	17.7	29.5	64.8	88.7	116.8
平安南道							
167	鎮南浦(府廳)	13.4	13.6	21.1	41.8	56.8	70.0
168	鎮南浦(富田農場)	13.9	12.2	16.4	39.6	49.3	57.0
169	廣梁灣	12.8	10.6	19.1	37.9	47.4	69.5
170	龍岡(郡廳)	8.6	8.0	23.4	59.8	70.3	101.8
171	龍岡(棉作支場)	11.6	9.2	32.3	69.7	65.0	71.4
172	江和	7.4	9.4	20.6	48.1	66.6	8.91
173	中秋	8.8	9.8	16.5	58.3	58.2	120.4
174	乙美	13.5	13.2	24.1	48.8	73.4	77.5
175	三登	21.0	14.5	22.7	46.8	61.0	72.0
176	江東	11.8	14.6	26.5	57.1	62.3	136.9
177	成川	16.8	17.0	29.3	48.7	81.3	98.5
178	陽德	16.4	14.8	24.1	54.0	82.9	107.8
179	永柔	9.4	11.6	23.7	44.6	85.3	70.7
180	順川	12.1	10.2	15.3	32.4	77.8	84.9
181	定州郡立石面	7.1	5.5	15.0	54.0	77.9	114.2
182	安州	14.1	14.5	28.1	51.7	91.1	91.6
183	价川	13.3	8.3	25.3	63.3	82.2	130.1
184	北面院里	10.0	12.5	25.0	49.3	89.5	115.4
185	德川	19.8	12.1	29.0	47.4	86.2	107.1
186	寧遠	12.7	13.6	24.7	49.0	94.6	107.3
平安北道							
187	秦川	12.7	14.5	30.2	53.0	94.4	109.6
188	定州	9.7	13.2	26.5	52.6	98.3	104.9

七月	八月	九月	十月	十一月	十二月	年	最一日量	番號
267.5	225.6	124.0	41.4	36.5	26.0	1036.7	163.2	150
237.8	175.4	102.3	39.2	37.3	28.2	888.0	233.0	151
109.8	110.6	72.5	26.3	26.5	20.7	518.6	196.6	152
232.6	187.1	100.5	38.1	36.8	25.7	870.5	197.3	153
224.4	194.6	97.3	37.1	78.8	19.5	820.5	189.0	154
261.8	187.9	112.7	32.4	36.5	29.3	916.3	200.0	155
373.3	285.0	122.7	40.8	32.6	26.4	1205.1	490.0	156
306.9	278.3	115.5	39.5	34.8	23.9	1124.5	318.8	157
278.2	225.2	108.1	29.6	29.6	25.2	952.4	220.1	158
239.0	225.4	94.1	32.0	34.0	23.6	886.5	155.7	159
281.4	156.3	97.3	40.1	46.6	34.0	927.0	170.0	160
264.7	148.8	100.1	32.0	47.2	39.2	917.2	190.0	161
206.1	176.6	87.7	39.0	36.0	23.2	768.1	175.0	162
114.6	100.4	61.7	23.8	29.0	12.4	484.6	127.1	163
236.7	202.5	89.0	38.9	32.8	17.2	837.3	150.7	164
316.1	242.3	101.6	34.0	43.4	34.4	1094.2	168.5	165
394.4	289.6	131.9	50.3	40.1	30.5	1270.8	219.3	166
213.8	166.7	84.7	35.9	36.8	24.9	779.5	182.0	167
183.0	147.4	82.0	34.4	27.7	16.2	679.1	197.7	168
183.0	148.8	84.8	37.5	36.3	19.5	707.2	176.2	169
230.6	173.5	82.7	29.9	46.3	25.1	860.0	119.3	170
225.0	187.9	81.1	36.5	38.8	35.8	864.3	123.3	171
200.6	143.8	86.9	21.5	26.4	21.0	751.4	106.4	172
236.4	198.8	100.1	30.7	36.5	22.1	896.6	135.0	173
261.0	221.6	102.4	45.2	32.1	22.8	935.6		174
235.9	197.8	98.7	43.3	26.7	22.2	862.6	223.0	175
289.7	271.2	108.8	44.9	37.2	33.7	1094.7	191.0	176
296.0	247.1	117.6	56.2	35.0	25.8	1069.3	240.0	177
275.1	225.4	116.3	52.6	31.6	22.1	1023.1	223.0	178
257.1	220.8	108.7	48.1	32.9	18.5	931.4	159.3	179
304.8	246.8	107.2	46.4	28.9	20.4	987.2	201.0	180
238.6	206.3	96.6	48.6	41.8	20.8	926.4	130.5	181
308.2	249.0	139.3	54.5	35.5	18.1	1095.7	237.5	182
339.4	267.9	103.7	60.5	38.2	26.7	1158.9	247.5	183
322.7	300.3	134.6	64.7	34.4	21.9	1180.3	187.0	184
326.7	278.7	121.7	58.0	37.7	25.6	1150.0	265.0	185
345.5	276.7	115.9	57.5	39.3	25.1	1161.9	232.0	186
398.0	299.3	140.8	69.4	41.8	21.8	1285.5	270.0	187
319.7	242.7	131.0	68.7	39.8	15.9	1123.0	249.5	188

番號	地名	一月	二月	三月	四月	五月	六月
189	*大鐵和島山	7.9	8.2	13.0	31.5	52.6	63.5
190		12.7	14.1	21.8	56.0	89.3	82.7
191	車龍義龜雲	8.8	5.9	22.8	65.4	81.5	119.6
192		5.6	5.9	25.4	44.1	94.7	88.8
193		8.3	7.2	20.5	43.8	85.8	96.5
194		16.6	15.0	28.8	52.9	109.6	110.8
195		18.5	15.4	32.0	59.5	98.5	118.2
196	北熙昌楚江	14.0	9.6	27.4	72.8	98.8	168.3
197		15.7	14.6	32.3	53.9	87.7	119.0
198		10.7	10.5	26.2	42.1	89.6	89.0
199		12.6	12.4	22.4	43.1	84.8	103.3
200		10.6	10.1	24.7	49.8	82.9	124.2
201	厚慈昌城	12.8	10.7	23.5	51.1	98.0	123.5
202		12.3	10.9	26.9	46.6	88.8	119.8
江原道							
203	*蔚竹三邊	38.5	44.2	46.1	62.7	62.0	94.9
204		38.3	42.3	50.9	62.6	60.2	94.3
205		49.6	42.7	58.4	69.5	64.3	85.3
206	旌寧原橫平	16.0	23.0	37.4	80.7	78.7	135.2
207		20.1	13.3	30.5	75.4	79.4	119.4
208		19.6	22.7	33.7	76.1	85.8	130.1
209		20.1	18.4	28.3	73.6	79.3	123.7
210		22.0	24.9	35.0	75.2	82.7	137.0
211	*注麟洪春華	41.3	43.0	47.9	58.8	59.9	80.3
212		18.4	18.1	24.8	65.9	86.1	108.6
213		18.3	25.4	34.8	73.0	88.5	112.2
214		20.4	23.0	40.2	72.5	85.3	122.8
215		12.6	26.6	25.3	55.7	79.4	110.5
216	金鐵伊淮高	15.8	25.4	28.2	59.0	95.6	114.7
217		14.7	18.9	36.8	68.7	101.4	128.5
218		18.0	17.7	27.7	64.1	88.5	115.3
219		15.8	21.7	30.1	62.1	95.3	115.1
220		15.8	24.1	34.9	70.7	76.0	92.2
221	外金剛(保護區)	45.0	52.6	76.2	91.9	109.1	111.0
222	*水源	40.8	33.4	51.1	67.3	73.9	96.7
223	通	19.3	23.3	40.6	61.5	95.6	108.6

七月	八月	九月	十月	十一月	十二月	年	最大一日量	番號
154.5	152.1	92.7	40.2	36.0	18.0	670.2	288.4	189
228.1	209.4	111.6	61.7	30.8	14.1	932.3	209.2	190
296.5	239.4	111.8	53.2	46.2	12.2	1063.3	143.0	191
198.9	261.6	131.7	47.5	29.3	16.0	949.5	234.0	192
261.0	240.5	141.3	61.3	35.6	12.3	1014.1	214.2	193
421.6	313.5	149.0	67.0	39.6	16.5	1340.9	247.0	194
387.7	291.0	150.6	79.6	44.8	30.6	1326.4	242.1	195
480.4	357.3	135.3	66.2	61.1	35.5	1526.7	200.0	196
387.1	295.8	132.6	60.5	38.9	25.5	1263.6	225.3	197
241.7	246.7	105.2	66.5	34.1	16.4	978.7	255.0	198
213.6	204.9	101.3	59.0	40.2	23.6	921.2	188.4	199
212.2	214.9	92.1	50.7	34.9	16.5	923.6	130.1	200
213.2	191.6	99.1	53.8	34.6	21.8	933.7	124.8	201
222.4	186.3	92.1	50.6	32.7	21.2	910.6	121.0	202
193.1	155.6	148.3	71.8	46.4	33.0	996.6	264.5	203
164.1	149.1	124.8	62.4	56.2	38.7	943.9	231.0	204
202.9	161.7	182.3	68.1	80.6	41.0	1106.4	370.0	205
307.6	180.9	116.6	33.9	35.9	24.9	1070.8	171.0	206
307.7	199.8	99.0	32.4	27.9	27.2	1032.1	220.0	207
401.5	227.5	112.6	36.6	38.2	24.9	1209.3	381.0	208
378.3	233.6	125.3	31.3	32.5	24.2	1168.6	279.0	209
338.3	196.4	119.7	33.6	34.7	28.4	1127.9	230.5	210
219.8	183.0	145.5	58.1	61.0	46.3	1044.9	223.6	211
304.8	224.0	105.6	36.5	33.0	18.8	1044.6	236.6	212
380.9	239.4	114.4	32.8	38.5	25.8	1184.0	222.0	213
376.1	252.9	127.0	36.7	40.4	27.3	1224.6	246.0	214
348.6	233.0	98.1	36.8	29.4	26.6	1082.6	213.0	215
400.5	262.5	106.7	57.2	41.6	26.2	1233.4	312.4	216
411.1	292.3	134.9	55.2	38.8	32.7	1334.0	283.5	217
404.3	306.4	118.1	40.3	41.3	31.4	1273.1	316.5	218
329.4	249.5	114.1	42.8	36.8	24.1	1136.8	198.0	219
256.2	233.4	164.6	63.3	63.8	35.2	1130.2	264.0	220
312.2	330.1	257.6	87.4	95.7	46.4	1615.2	481.0	221
215.5	224.2	148.4	52.7	73.4	38.5	1115.9	186.0	222
272.1	269.5	164.8	72.0	61.5	43.5	1232.3	51.2	223

番號	地名	一月	二月	三月	四月	五月	六月
224	咸鏡南道 邊	10.3	37.4	45.6	66.3	87.2	122.5
225	安麗 島	20.2	25.4	33.9	57.5	70.4	88.0
226	豐下面法洞	12.1	16.4	28.5	54.4	81.6	93.3
227	文高雲谷	11.3	28.5	41.5	61.6	81.8	121.9
228	雲谷面館坪	20.2	29.7	38.7	45.9	80.6	148.2
229	永	11.9	23.1	25.8	51.0	83.6	113.3
230	永	10.4	17.2	23.8	47.6	79.4	107.8
231	定州北面(農試)	12.0	16.5	27.2	41.1	86.7	127.9
232	新興(郡廳)	13.1	13.4	24.4	41.3	63.3	86.5
233	新興(郡廳)	10.4	11.9	21.7	40.3	70.3	89.5
234	※長洪	11.7	11.8	23.1	32.5	85.7	103.5
235	※馬北	11.4	15.8	22.2	38.9	63.6	79.6
236	※馬北	10.0	13.1	16.3	35.3	57.2	64.7
237	※馬北	10.7	9.4	22.2	32.8	66.8	75.6
238	利端	14.9	10.6	15.0	28.3	59.1	87.2
239	利端	14.4	11.5	19.0	30.6	62.0	74.0
240	豐甲山	6.7	8.9	14.1	27.3	60.5	100.1
241	豐甲山	3.7	3.9	8.8	21.2	50.9	85.0
242	惠山	4.7	6.7	14.3	24.0	63.9	94.1
243	三	8.5	10.0	15.8	23.7	64.5	101.5
244	咸鏡北道 舞水端	24.3	17.0	17.9	28.2	43.9	56.1
245	吉阿明鏡清茂	10.2	9.3	16.3	27.0	55.5	78.5
246	吉阿明鏡清茂	10.5	3.8	16.1	29.7	81.1	82.3
247	吉阿明鏡清茂	13.7	11.8	17.4	23.6	47.8	68.2
248	吉阿明鏡清茂	15.1	12.8	20.0	19.9	48.9	78.8
249	吉阿明鏡清茂	12.5	7.4	17.2	20.1	54.8	73.9
250	吉阿明鏡清茂	3.5	3.9	10.4	20.8	62.3	91.4
251	富寧會鐘龍慶穩	5.3	4.7	11.5	17.5	63.4	84.6
252	富寧會鐘龍慶穩	4.0	1.0	11.2	13.3	40.4	98.4
253	富寧會鐘龍慶穩	4.0	3.9	9.9	17.2	52.7	78.5
254	富寧會鐘龍慶穩	3.2	4.7	11.5	18.0	58.1	80.8
255	富寧會鐘龍慶穩	4.5	2.4	20.1	20.2	56.6	105.1
256	富寧會鐘龍慶穩	4.4	2.8	8.7	23.0	65.2	94.0
257	富寧會鐘龍慶穩	4.0	4.5	14.9	21.2	55.3	80.5

七月	八月	九月	十月	十一月	十二月	年	最大一日量	番號
191.9	290.4	153.2	38.4	45.6	32.7	1121.5	173.0	224
187.4	227.9	133.8	59.8	56.4	30.3	991.0	176.6	225
279.6	242.8	102.2	38.3	34.5	31.8	1015.5	168.0	226
229.6	328.7	186.5	33.3	78.6	35.7	1239.0	188.0	227
235.7	321.0	166.8	45.7	51.6	26.6	1210.7	185.0	228
293.6	241.0	116.8	63.2	37.2	24.3	1084.8	189.5	229
262.6	271.1	117.2	56.9	40.2	25.3	1059.5	266.0	230
208.4	294.9	132.6	43.7	44.0	24.3	1059.3	251.0	231
191.4	215.1	105.4	36.8	30.4	14.8	835.9	317.2	232
179.0	289.6	107.0	43.0	30.5	19.6	912.8	155.1	233
178.7	180.9	85.2	38.0	24.0	16.0	791.1	185.0	234
155.5	192.3	92.1	39.4	32.0	20.3	763.1	140.3	235
116.9	141.5	79.0	31.0	24.9	14.6	604.5	134.9	236
121.9	188.2	89.1	53.3	28.0	19.9	717.9	225.5	237
85.0	172.8	107.6	25.6	25.4	15.1	646.6	164.0	238
102.3	162.9	104.7	39.2	33.0	14.6	668.2	143.0	239
127.9	179.3	71.7	24.2	16.7	6.8	639.2	100.8	240
110.9	135.5	61.2	21.4	11.8	4.7	519.0	101.0	241
119.1	135.1	59.5	26.5	14.7	6.6	569.2	84.9	242
132.7	157.0	60.8	25.9	14.6	10.1	625.1	127.8	243
92.4	109.7	88.0	47.0	37.0	27.6	589.1	—	244
101.8	170.6	91.0	44.9	30.1	10.8	646.0	146.0	245
79.7	248.4	129.8	18.3	38.8	8.8	747.3	101.0	246
100.5	167.9	113.3	49.4	27.9	20.5	662.0	176.0	247
108.8	166.2	116.8	45.2	28.5	17.1	678.1	275.2	248
108.8	162.2	110.4	43.2	25.5	14.4	650.4	—	249
104.7	123.9	68.0	33.4	14.4	6.7	543.4	93.0	250
122.6	205.9	116.5	59.0	17.1	5.9	714.0	313.2	251
92.5	116.6	84.8	38.5	14.7	4.5	519.9	—	252
89.5	126.8	79.4	39.6	12.2	6.0	519.7	129.0	253
93.4	112.4	77.6	31.1	12.8	7.5	511.1	240.7	254
69.9	182.6	82.8	22.8	19.3	7.2	593.5	274.3	255
108.8	146.5	86.2	42.6	11.9	4.9	599.0	217.1	256
94.1	126.5	74.4	40.4	17.5	5.9	539.2	142.3	257

番號	地名	一月	二月	三月	四月	五月	六月
1	京畿道 木島津	-1.4	-0.6	2.6	7.5	12.3	17.1
2	木島津	-1.9	-0.6	2.8	8.1	12.8	17.3
3	平水	-4.6	-1.9	3.7	10.8	16.9	21.6
4	水楊	-5.0	-2.2	3.3	10.3	16.0	20.8
5	楊清	-6.1	-2.5	3.4	10.4	16.5	21.5
6	清光	-7.9	-3.5	2.3	9.7	15.9	20.4
7	光加	-8.3	-4.4	1.4	8.5	14.5	19.5
8	加江	-6.6	-3.0	3.3	10.4	16.1	20.8
9	江開	-4.4	-1.8	3.6	10.7	16.4	20.7
10	開	-6.1	-2.9	3.0	10.0	15.7	20.6
忠清北道							
11	永報	-3.5	-1.1	4.3	11.4	17.0	21.4
12	報清	-4.1	-1.9	3.4	10.7	16.4	21.1
13	清鎮	-4.4	-1.6	4.0	10.8	16.7	21.5
14	鎮忠	-5.0	-1.8	3.9	11.1	16.6	21.2
15	忠堤	-5.5	-2.0	4.1	11.3	17.1	22.1
16	堤丹	-6.3	-3.6	2.3	9.6	15.7	20.5
17	丹	-4.7	-1.7	4.5	11.4	17.4	21.7
忠清南道							
18	大論	-5.0	-0.8	4.6	11.5	17.7	22.1
19	論大	-2.9	-0.2	5.0	11.8	17.5	22.1
20	大	-2.1	-0.3	4.3	10.7	16.2	20.7
21	公成	-3.6	-0.8	4.4	11.3	17.1	21.8
22	成溫	-4.7	-1.8	3.5	10.8	16.6	21.0
23	溫洪	-3.9	-1.4	4.4	11.0	17.1	21.5
24	洪唐	3.5	0.9	4.4	11.0	16.7	21.4
25	唐瑞	-3.7	-1.3	3.9	10.4	15.9	20.6
26	瑞格	-2.6	-0.7	4.1	10.6	16.0	20.4
27	格	-1.4	-0.5	2.4	7.2	11.9	16.6
28	列飛	-1.3	-0.2	2.7	7.5	12.5	17.7
全羅北道							
29	高井	-1.8	0.5	5.2	11.6	16.8	21.4
30	井南	-1.8	0.2	5.3	11.8	16.9	21.7
31	南金	-1.7	0.5	5.0	12.2	17.6	21.9
32	金於	-1.9	0.1	5.0	11.3	16.9	21.6
33	於郡	-0.2	0.5	3.9	8.9	14.0	18.9
34	郡瑞	-1.7	0.2	4.6	11.0	16.5	21.1
35	瑞	-2.1	0.3	4.8	11.6	17.1	21.8

※ 印ハ燈臺觀測ニシテ三回觀測(6時、14時、22時)ノ平均ナリ

七月	八月	九月	十月	十一月	十二月	年	番號
21.4	23.8	20.7	15.6	8.8	2.2	10.8	1
21.6	23.9	21.3	15.9	8.6	1.9	11.0	2
25.9	26.3	20.4	13.6	6.6	-0.6	11.6	3
24.9	25.5	19.8	13.0	5.8	-1.5	10.9	4
25.0	26.0	20.2	12.6	5.2	-2.1	10.8	5
24.7	24.8	18.9	11.8	4.2	-3.3	9.8	6
23.9	23.6	18.4	11.1	3.8	-4.2	9.0	7
24.6	25.2	19.3	12.4	5.0	-2.7	10.4	8
24.8	26.0	20.7	13.9	6.4	-1.7	11.3	9
24.4	25.3	19.8	12.8	5.2	-2.7	10.4	10
25.5	25.8	20.1	13.2	6.2	0.0	11.7	11
25.3	25.6	16.9	12.6	6.0	-0.6	11.0	12
25.6	25.9	20.0	13.0	5.9	-0.6	11.4	13
25.2	25.7	20.0	13.0	5.8	-1.3	11.2	14
26.0	26.4	20.3	13.2	5.6	-1.5	11.4	15
24.7	24.8	19.1	11.6	4.5	-2.5	10.0	16
25.7	26.1	20.2	13.2	6.0	-0.9	11.6	17
26.3	26.4	20.7	13.8	6.6	0.2	12.0	18
26.0	26.8	20.9	14.0	7.3	1.0	12.4	19
25.3	26.2	20.7	14.4	7.9	1.7	12.1	20
25.8	26.1	20.4	13.6	6.6	0.0	11.9	21
25.1	25.8	20.2	13.4	6.3	-0.8	11.3	22
25.8	26.2	20.1	13.4	6.6	-0.1	11.7	23
25.5	26.1	20.2	13.5	6.6	0.3	11.8	24
24.9	25.6	20.1	13.3	6.5	0.3	11.4	25
24.7	25.8	20.6	14.4	7.6	0.8	11.8	26
21.2	23.2	19.8	14.8	8.3	1.9	10.5	27
21.9	24.0	20.2	14.7	8.1	1.9	10.8	28
25.8	26.3	20.9	14.7	8.1	2.1	12.6	29
26.3	26.5	21.0	14.5	8.2	1.9	12.8	30
26.3	26.6	21.2	14.5	7.6	1.8	12.8	31
26.0	26.7	21.2	14.4	7.8	2.0	12.6	32
23.4	25.2	21.4	16.1	9.7	3.8	12.2	33
25.7	26.5	21.1	14.6	8.0	1.4	12.4	34
26.0	26.6	21.1	14.5	7.5	1.0	12.5	35

番號	地名	一月	二月	三月	四月	五月	六月
36	益山郡五山面	-3.7	-0.5	4.1	11.2	16.8	21.4
37	裡	-2.5	0.0	4.9	11.4	17.2	21.8
38	完州郡助村面	-2.6	0.4	5.0	12.0	18.0	22.3
39	完州郡所陽面	-3.2	-0.3	4.3	11.5	17.3	21.8
40	錦山	-3.7	-1.0	4.1	11.4	16.9	21.4
41	茂朱	-3.9	-1.2	4.0	10.9	16.9	21.4
	全羅南道						
42	馬羅島	5.6	6.0	8.7	12.9	16.3	20.0
43	者魚只龍島	2.3	3.0	6.2	11.2	15.2	18.7
44	魚莞竹下珍黑紅島	0.2	1.3	4.6	9.8	13.9	16.8
45	莞竹下珍黑紅島	2.2	2.9	6.5	12.1	16.7	20.5
46	竹下珍黑紅島	3.0	3.5	6.1	10.4	14.3	18.4
47	下珍黑紅島	2.5	3.2	6.2	11.0	15.1	18.7
48	珍黑紅島	1.7	2.8	5.9	11.9	16.7	20.7
49	黑紅島	3.6	3.9	6.4	11.2	15.9	20.0
50	紅島	2.0	3.1	5.8	10.7	15.9	20.1
51	發島	1.8	2.2	4.5	9.5	14.2	18.4
52	海寶高巨所麗順求羅州	0.8	2.2	5.8	11.9	16.7	21.1
53	寶高巨所麗順求羅州	-0.6	0.9	5.5	11.4	16.6	20.5
54	高巨所麗順求羅州	1.5	2.4	6.8	12.4	17.2	21.4
55	巨所麗順求羅州	3.5	4.4	7.5	12.2	15.7	19.1
56	所麗順求羅州	2.6	3.9	7.2	11.9	15.9	19.4
57	麗順求羅州	1.5	3.0	7.0	12.7	17.7	21.4
58	順求羅州	0.9	2.8	6.8	13.1	18.2	22.3
59	求羅州	-0.2	1.5	6.1	12.7	18.2	22.5
60	羅州	-0.4	1.2	5.8	11.8	17.3	21.7
61	光長靈州	-1.2	0.7	5.1	11.4	16.9	21.6
62	長靈州	-1.8	0.2	4.9	11.1	17.0	21.2
63	靈州	-0.4	1.4	5.4	11.9	17.0	21.4
	慶尙北道						
64	慶金永東長浦盈州	-0.5	1.6	6.2	12.5	17.8	21.8
65	金永東長浦盈州	-2.3	0.1	5.6	12.5	18.2	22.6
66	永東長浦盈州	-1.8	0.6	5.3	11.9	17.6	21.6
67	東長浦盈州	-0.4	1.4	6.0	11.9	17.0	20.6
68	長浦盈州	1.2	2.9	6.5	11.7	16.1	19.2
69	浦盈州	0.3	1.9	6.7	12.3	17.3	20.8
70	盈州	-0.2	2.1	6.2	12.4	17.3	20.9

七月	八月	九月	十月	十一月	十二月	年	番號
26.1	26.2	20.6	14.7	7.7	1.2	12.2	36
26.1	26.2	20.8	14.3	7.5	1.8	12.5	37
27.0	26.7	21.3	15.0	8.2	1.9	12.5	38
25.9	25.6	20.4	14.4	7.6	1.6	12.2	39
25.8	26.2	20.2	13.1	6.5	0.0	11.7	40
25.8	25.5	19.3	13.0	6.1	0.4	11.5	41
24.5	26.4	23.2	18.8	13.6	8.8	15.4	42
23.0	24.8	21.5	16.5	10.8	5.4	13.2	43
21.7	23.6	20.2	15.2	9.1	3.5	11.7	44
24.8	26.2	22.3	17.0	10.8	5.0	13.9	45
22.6	24.5	21.3	16.8	11.3	6.0	13.2	46
22.8	24.5	21.4	16.7	11.0	5.8	13.2	47
25.2	26.2	21.6	16.1	10.4	5.0	13.7	48
24.5	25.8	22.0	17.2	11.8	6.8	14.1	49
24.4	25.5	22.0	17.2	11.6	6.1	13.7	50
22.5	24.7	21.5	16.7	10.7	5.0	12.6	51
25.4	26.4	21.9	15.8	9.6	3.8	13.5	52
24.7	25.6	20.6	14.2	8.0	2.5	12.5	53
25.2	26.5	22.0	16.1	9.6	3.8	13.8	54
23.5	25.6	21.9	17.0	11.3	6.2	14.1	55
23.4	25.5	22.3	17.4	11.4	5.8	13.9	56
25.3	26.6	22.3	16.9	10.5	5.0	14.1	57
26.0	27.0	22.1	16.6	9.9	4.0	14.1	58
26.4	26.8	21.7	14.9	8.4	2.7	13.5	59
26.2	26.8	21.5	14.9	8.6	2.8	13.2	60
26.0	26.4	21.1	14.1	7.8	1.9	12.7	61
26.1	26.2	20.7	14.1	8.2	1.9	12.5	62
25.9	26.4	21.4	15.3	8.7	2.9	13.1	63
25.9	26.6	21.2	15.3	8.7	2.5	13.3	64
26.5	26.9	20.9	14.4	7.5	1.1	12.8	65
26.0	26.8	21.0	14.5	7.6	1.6	12.7	66
24.9	25.5	20.6	14.9	8.7	2.9	12.8	67
22.8	24.3	21.2	16.3	10.1	4.0	13.0	68
25.5	25.9	21.0	15.3	9.4	3.4	13.3	69
25.1	25.0	21.0	15.6	9.1	3.2	13.2	70

番號	地名	一月	二月	三月	四月	五月	六月
71	青善開松	-4.2	-1.4	3.6	10.5	16.0	20.4
72	善開松	-2.1	0.4	5.5	12.7	18.1	22.5
73	開松	-4.1	-1.3	4.0	10.8	17.0	21.2
74	榮慶	-4.1	-1.1	3.9	11.1	16.9	21.3
75	鬱陵島	1.5	2.0	5.4	11.3	15.8	19.7
慶尙南道							
76	統營	2.2	3.6	7.7	13.1	17.8	21.5
77	河東	0.9	2.6	7.0	12.9	17.6	21.5
78	馬山	1.1	3.0	7.2	12.9	18.2	21.2
79	* 牧蔚	2.5	3.8	7.2	12.0	16.0	19.4
80	蔚山	1.1	2.7	6.8	12.5	17.5	21.0
81	* 蔚寧	0.8	2.4	5.9	10.8	14.5	17.5
82	昌寧	-1.4	1.1	5.9	12.7	18.0	22.1
83	晉州	-0.2	1.8	6.3	12.4	17.5	21.9
84	陝川	-1.1	1.3	5.8	12.6	18.0	22.4
85	咸陽	-1.4	0.7	5.1	11.9	17.4	21.5
86	成居	-2.5	-0.1	4.7	11.4	17.0	21.5
黃海道							
87	延海	-5.3	-2.4	3.5	10.3	16.2	20.7
88	州(農試)	-5.2	-2.4	2.9	9.9	15.5	20.3
89	襄津	-5.0	-2.3	2.9	9.7	15.1	20.0
90	* 小青島	-1.9	-0.8	2.7	7.7	12.5	17.8
91	長淵	-6.1	-3.3	2.5	10.1	15.7	20.5
92	載寧	-6.9	-3.4	2.8	10.8	16.6	21.3
93	新溪	-7.7	-4.4	2.5	10.1	16.0	20.7
94	沙院	-8.5	-4.9	1.5	9.5	15.9	20.7
95	殷栗	-6.2	-4.0	2.2	9.9	15.8	20.5
96	* 西島	-3.7	-2.2	1.6	7.5	12.7	17.5
97	谷山	-9.2	-5.0	1.9	9.6	15.5	20.3
平安南道							
98	鎮南浦(富田農場)	-6.8	-3.9	2.2	10.0	15.8	20.7
99	廣梁灣	-6.9	-4.1	2.2	9.7	15.6	20.6
100	龍岡(棉作支場)	-9.5	-5.4	2.1	9.7	15.5	20.0
101	秋乙	-8.9	-4.7	2.1	9.7	16.0	20.9
102	成美	-9.6	-5.9	1.6	9.6	16.1	20.9
103	陽德	-11.4	-7.5	-0.3	7.9	14.1	19.1
104	永柔	-8.1	-5.3	1.9	10.1	15.9	20.6

七月	八月	九月	十月	十一月	十二月	年	番號
24.5	25.0	19.2	12.7	6.1	-0.4	11.2	71
26.4	26.7	21.2	14.7	7.6	1.2	12.9	72
25.2	25.3	19.8	13.4	5.7	0.0	11.4	73
25.2	25.7	19.9	13.2	6.2	-0.5	11.5	74
23.9	-25.3	21.1	15.9	10.2	4.8	13.1	75
25.4	27.2	22.9	17.5	11.2	5.3	14.6	76
25.5	26.5	21.7	15.8	9.6	3.8	13.9	77
25.1	26.5	22.2	16.7	10.0	4.2	14.0	78
23.2	25.1	21.7	16.3	10.8	5.3	13.7	79
25.6	26.5	21.7	15.9	9.7	4.2	13.8	80
20.8	23.2	20.2	15.3	9.3	3.5	12.0	81
25.9	26.2	21.1	15.2	8.2	2.0	13.1	82
25.8	26.7	21.6	15.2	8.3	2.9	13.3	83
26.6	27.1	21.5	14.5	8.4	2.0	13.3	84
25.9	26.3	20.5	14.0	7.4	2.0	12.6	85
25.8	26.0	20.5	13.6	6.9	0.9	12.1	86
24.3	25.4	20.3	13.8	5.7	-1.8	10.9	87
24.3	25.3	20.0	13.5	5.8	-1.6	10.7	88
24.0	25.3	19.9	13.2	5.7	-1.3	10.6	89
22.0	24.1	20.2	14.9	7.9	1.5	10.7	90
24.4	25.4	19.9	13.2	5.7	-1.7	10.5	91
25.0	25.5	19.8	13.1	5.0	-3.3	10.5	92
24.5	24.9	19.1	12.3	4.3	-3.7	9.9	93
25.0	24.9	19.2	12.3	4.5	-3.6	9.7	94
24.2	24.7	19.4	12.9	5.2	-1.9	10.2	95
21.7	23.5	20.4	15.0	7.3	0.1	10.1	96
24.3	24.7	18.7	11.6	3.5	-5.2	9.2	97
24.4	25.1	19.8	13.4	4.9	-3.0	10.2	98
24.6	25.2	20.0	13.4	4.9	-2.9	10.3	99
24.5	24.7	19.0	12.3	4.6	-4.5	9.4	100
24.8	24.9	19.1	12.0	3.7	-4.7	9.6	101
25.2	25.2	19.0	11.6	3.1	-6.0	9.2	102
23.2	23.5	17.1	10.2	2.1	-6.7	7.6	103
24.5	25.0	19.6	12.7	4.4	-4.1	8.8	104

番號	地名	一月	二月	三月	四月	五月	六月
105	順川	-10.0	-6.0	1.8	10.0	16.1	21.1
106	安州郡立石面	-10.8	-5.7	2.2	9.4	15.8	20.6
107	安德州	-10.7	-7.1	0.7	8.8	15.1	20.1
108	德寧川	-12.8	-9.1	0.2	8.9	15.2	20.2
109	寧遠	-12.0	-8.0	0.4	8.9	16.1	20.3
平安北道							
110	定州	-10.0	-6.2	1.0	8.7	14.7	19.7
111	※大和島	-6.9	-4.1	1.1	8.0	13.6	18.6
112	鐵車嶺	-9.4	-5.5	1.5	9.6	15.8	20.3
113	龍義	-11.4	-6.1	1.5	8.7	14.9	19.5
114	龍義	-9.9	-6.4	-0.3	8.3	14.5	19.9
115	龍義	-10.3	-6.3	0.8	8.6	14.9	20.1
116	龜雲	-10.2	-6.5	0.8	8.4	15.1	20.1
117	熙昌	-11.8	-7.7	0.6	8.6	14.9	20.1
118	熙昌	-12.0	-7.8	0.0	8.4	15.0	19.8
119	熙昌	-13.0	-8.6	0.2	9.1	15.5	20.6
120	熙昌	-16.0	-11.1	-1.6	8.5	15.3	20.4
121	江厚慈	-18.0	-13.5	-2.9	7.5	14.6	19.6
122	江厚慈	-18.8	-14.0	-4.8	5.9	12.7	17.9
123	江厚慈	-17.6	-12.2	-2.7	7.3	14.4	19.6
江原道							
124	※蔚珍	-0.4	1.3	5.8	11.3	16.3	19.7
125	蔚珍	0.6	1.9	5.7	11.1	15.0	18.3
126	三旌	-0.6	-0.7	5.4	11.5	16.4	19.9
127	三旌	-5.7	-3.1	2.8	10.3	15.8	20.2
128	三旌	-5.6	-2.8	3.6	10.7	16.4	21.0
129	三旌	-6.3	-2.6	3.2	10.7	16.7	21.2
130	三旌	-6.1	-2.9	3.3	10.6	16.5	21.0
131	平注	-6.3	-3.3	2.8	10.4	16.2	20.5
132	平注	-1.5	-0.3	3.9	9.9	14.5	18.0
133	平注	-6.5	-3.7	2.3	10.0	15.9	20.1
134	平注	-7.2	-3.1	3.2	10.6	16.5	21.6
135	平注	-7.8	-5.0	1.7	9.3	15.4	20.0
136	伊川	-8.6	-5.2	1.9	9.5	15.5	20.1

七月	八月	九月	十月	十一月	十二月	年	番號
24.8	24.9	19.1	11.8	3.3	-5.6	9.3	105
24.7	24.8	19.6	12.8	4.3	-5.4	9.4	106
24.2	24.5	18.6	11.5	2.7	-6.3	8.5	107
24.2	24.2	18.1	10.8	2.0	-8.1	7.8	108
24.4	24.4	18.5	11.1	2.6	-7.2	8.2	109
24.0	24.4	18.4	11.4	2.7	-5.7	8.6	110
22.8	24.9	20.7	13.7	4.7	-3.2	9.5	111
24.2	24.8	19.1	11.8	2.7	-5.6	9.1	112
23.8	24.1	18.3	11.7	3.9	-6.5	8.5	113
23.7	24.3	18.9	11.6	2.5	-6.0	8.4	114
24.0	24.6	18.4	11.3	2.0	-6.6	8.5	115
24.0	24.5	18.2	10.8	2.4	-6.3	8.4	116
24.2	24.3	17.9	10.4	1.6	-7.7	8.0	117
24.3	24.2	18.0	10.4	1.2	-7.9	7.8	118
24.7	24.6	18.1	11.0	1.2	8.9	7.9	119
24.6	24.0	17.0	9.5	-0.3	-11.1	6.6	120
24.1	23.2	16.4	8.6	-1.1	-12.6	5.5	121
22.2	21.8	14.3	6.3	-4.0	-15.5	3.7	122
24.0	23.1	16.2	8.4	-1.8	-12.9	5.5	123
24.4	25.3	20.4	15.0	9.2	3.2	12.6	124
22.0	23.8	20.4	15.3	9.5	3.6	12.3	125
24.6	25.2	20.3	15.0	8.9	3.1	12.4	126
24.3	24.5	18.7	12.0	5.1	-2.2	10.2	127
25.2	25.6	19.6	12.4	5.3	-1.8	10.8	128
25.3	25.8	19.7	12.5	5.0	-2.1	10.8	129
25.0	25.5	19.8	12.6	5.3	-1.8	10.7	130
24.3	24.5	18.7	12.2	5.1	-2.2	10.3	131
22.4	23.7	19.5	14.5	8.2	2.1	11.2	132
24.1	24.4	18.8	12.2	4.6	-2.7	10.0	133
25.4	25.6	19.3	12.3	4.7	-3.0	10.5	134
24.2	24.8	18.5	11.4	4.2	-4.1	9.4	135
24.0	24.3	18.3	11.3	3.4	-4.9	9.1	136

番號	地名	一月	二月	三月	四月	五月	六月
137	淮陽	-9.4	-6.3	0.6	8.3	14.0	19.0
138	高城	-2.6	-1.4	3.5	10.5	15.6	19.5
139	外全南(保護區)	-3.7	-2.3	3.1	10.4	15.9	19.9
140	通川	-3.7	-2.3	3.2	10.1	15.6	19.4
141	鐵原	-8.1	-4.6	1.9	9.4	15.4	20.1
142	*水源	-2.3	-0.9	3.2	9.2	14.0	18.1
咸鏡南道							
143	*麗島	-2.8	-1.4	2.7	9.0	14.2	18.5
144	永興	-4.6	-2.7	3.1	10.3	15.3	20.2
145	州北面(農試)	-6.0	-3.6	1.9	9.1	14.8	19.2
146	○長津	-19.9	-16.0	-8.0	2.9	9.8	14.7
147	洪原	-5.5	-3.4	2.0	8.8	13.9	17.9
148	*馬養	-4.3	-2.8	1.3	6.8	11.4	15.6
149	馬北	-5.5	-3.1	2.2	9.2	15.0	18.9
150	青川	-4.9	-8.0	1.6	8.0	12.9	17.1
151	豐山	-16.8	-13.7	-6.0	3.3	9.8	14.0
152	甲山	-18.1	-13.8	-5.3	5.2	11.7	16.6
153	惠山	-20.0	-15.6	-6.2	5.0	12.0	16.0
154	三水	-18.8	-14.7	-6.7	4.0	10.6	15.0
咸鏡北道							
155	*舞水	-4.7	-3.4	0.3	5.8	10.0	14.4
156	吉州	-7.7	-5.6	-0.2	7.7	13.5	17.7
157	阿開	-9.8	-7.0	-1.2	7.0	12.9	15.9
158	明川	-9.5	-6.9	-0.4	7.9	13.4	17.6
159	鏡城	-8.3	-6.1	-0.8	6.1	11.1	15.6
160	*清津	-5.9	-4.1	0.0	5.5	9.8	14.1
161	茂山	-13.7	-9.7	-2.3	7.0	13.1	18.0
162	富寧	-9.2	-6.2	-0.9	7.4	12.9	17.3
163	*卯會	-8.4	-4.7	-0.3	4.7	9.3	13.3
164	會寧	-12.3	-8.6	-1.4	7.4	13.6	18.2
165	鍾城	-13.6	-9.4	-1.8	7.4	13.7	18.4
166	龍溪	-13.9	-9.3	-1.7	6.2	12.4	15.8
167	慶源	-10.6	-8.4	-0.9	7.2	13.0	17.1
168	穩城	-13.2	-9.7	-1.6	6.8	13.0	17.3

備考 ○印ハ1939年迄ノ平均ナリ

七月	八月	九月	十月	十一月	十二月	年	番號
22.9	22.9	17.0	10.2	3.1	-4.9	8.1	137
23.6	24.5	19.5	14.1	7.6	0.9	11.3	138
23.7	24.2	18.6	13.0	6.5	0.0	10.8	139
23.6	24.1	19.1	13.4	6.7	0.1	10.8	140
23.9	24.4	18.7	11.6	4.3	-3.5	9.5	141
22.4	23.7	19.5	14.3	7.6	1.0	10.8	142
22.5	23.6	19.4	14.3	7.0	-0.2	10.6	143
24.1	24.3	19.2	13.2	5.5	-1.6	10.5	144
23.1	23.7	18.5	12.2	4.6	-2.6	9.6	145
19.4	19.3	12.1	4.2	-6.4	-16.1	1.4	146
22.7	23.7	18.8	12.5	5.2	-1.4	9.6	147
20.2	22.0	18.2	12.7	5.2	-1.2	8.8	148
23.2	24.0	18.8	12.5	4.8	-2.1	9.8	149
22.0	23.3	18.5	12.4	4.8	-2.0	9.2	150
18.6	17.8	11.5	4.7	-4.6	-13.2	2.1	151
21.0	20.5	13.7	6.2	-4.1	-14.4	3.3	152
22.5	20.6	13.9	6.4	-4.7	-15.6	2.9	153
19.4	18.7	12.0	4.9	-5.0	-14.7	2.1	154
19.1	21.6	18.2	12.5	4.9	-1.8	8.1	155
22.3	23.2	17.4	10.7	2.7	-4.6	8.1	156
21.3	21.2	15.8	10.3	2.2	-5.5	6.8	157
22.1	21.9	17.6	10.9	2.2	-5.7	7.6	158
20.7	21.9	17.1	10.3	2.6	-4.6	7.1	159
19.3	21.8	17.8	11.7	3.7	-2.8	7.6	160
22.4	21.9	15.5	8.2	-1.7	-10.0	5.9	161
21.6	22.4	17.0	10.1	1.3	-5.7	7.4	162
18.6	21.7	18.4	12.2	3.3	-4.2	7.1	163
22.6	22.5	16.5	9.2	-0.8	-9.0	6.6	164
22.8	22.8	16.6	8.7	-1.5	-10.3	6.2	165
21.1	21.3	15.8	9.2	-0.1	-9.2	15.6	166
21.8	22.4	16.8	9.4	-0.5	-8.7	6.6	167
21.7	22.3	16.4	8.5	-1.5	-10.2	5.8	168

番號	地名	統計年數	一月	二月	三月	四月	五月
1	スピツツベルゲン	21	-15.3	-16.4	-18.7	-13.3	-4.6
2	ヴェルホーヤンスク	12	-48.4	-42.9	-29.6	-12.5	2.0
3	ウラジオストツク	15	-12.8	-9.7	-2.0	5.1	10.1
4	ブラゴヴェシチエンスク	14	-23.8	-17.9	-8.7	2.8	10.9
5	チタ	20	-26.5	-21.4	-11.1	0.2	8.6
6	トムスク	8	-19.9	-15.0	-9.2	-0.5	9.2
7	三ハ	9	-21.4	-16.4	-7.5	4.5	12.9
8	ハルビ	12	-20.5	16.6	-5.8	5.8	14.0
9	齊爾哈	12	-21.0	-16.7	-6.1	5.3	13.9
10	滿洲	12	-26.0	-23.1	-12.3	1.2	10.3
11	北京	4	-4.1	-2.5	4.9	13.4	20.5
12	香港	54	15.4	14.9	17.3	21.3	25.1
13	タシケント	10	-0.8	1.4	7.1	13.8	20.5
14	チフリス	9	0.7	3.5	6.7	12.1	17.0
15	バグダド	15	8.8	11.4	15.2	21.4	28.0
16	マニラ	52	24.7	25.3	26.6	28.1	28.4
17	バタヴィ	69	25.6	25.6	26.0	26.5	26.6
18	サイゴン	14	26.5	27.2	28.9	30.3	29.4
19	ハルビン	5	25.9	26.7	26.8	27.3	27.7
20	カルカッタ	25	19.4	22.2	27.0	30.0	30.6
21	コロムボラ	19	26.2	26.2	27.1	27.6	27.7
22	シンガポ	22	4.7	4.9	9.9	14.6	18.7
23	ボルネ	32	23.3	-23.6	26.1	27.9	29.3
24	アルハンゲルスク	11	-12.9	-11.2	-6.7	0.0	6.0
25	モスク	12	-10.3	-7.5	3.8	3.9	12.0
26	セント	12	-7.8	-6.1	-3.0	3.1	9.8
27	セント	35	-2.2	-2.9	0.6	3.5	9.1
28	セント	37	1.0	0.5	2.3	5.9	11.1
29	セント	34	-3.3	-2.6	0.0	4.9	10.7
30	セント	66	4.3	4.6	6.0	8.4	12.0
31	セント	30	4.8	4.7	5.9	8.2	11.9
32	セント	15	4.2	4.0	4.9	6.0	8.6
33	セント	37	7.2	6.8	7.3	8.6	11.4
34	セント	11	-2.5	-0.1	2.7	9.0	16.5
35	セント	17	-2.1	-1.7	1.7	7.4	13.9
36	セント	30	-0.4	1.2	5.8	10.8	16.6
37	セント	35	-0.3	0.6	4.8	9.3	14.5
38	セント	14	-2.9	-3.0	0.0	4.2	9.9
39	セント	11	0.4	0.0	3.8	8.1	13.3
40	セント	49	0.4	0.9	3.5	7.5	12.4
41	セント	38	-0.1	0.9	4.5	8.3	13.2
42	セント	37	-1.0	-0.1	3.6	7.7	12.7
43	セント	37	1.1	2.0	5.3	9.1	13.9
44	セント	26	3.1	3.2	5.4	8.6	13.1

六月	七月	八月	九月	十月	十一月	十二月	年	番號
2.1	5.6	4.8	0.2	-6.1	-11.0	-12.9	-7.1	1
13.6	15.9	11.1	2.2	-13.9	-35.7	-46.1	-15.4	2
14.3	18.7	21.3	17.0	9.8	-0.2	-9.4	5.2	3
17.9	21.7	19.7	12.4	1.5	-11.5	-21.4	0.3	4
15.9	19.1	15.8	8.2	-1.7	-14.7	-24.8	-2.7	5
15.6	18.1	16.4	9.5	-0.2	-10.6	-16.5	-0.3	6
18.8	22.8	20.8	13.8	4.8	-6.7	-16.9	2.5	7
20.3	23.6	21.3	14.7	5.7	-6.6	-16.4	3.3	8
20.2	23.7	21.2	14.2	4.9	-8.1	-17.0	2.9	9
17.4	21.0	17.6	10.3	0.7	-13.5	-22.1	-1.5	10
24.3	26.6	25.1	20.6	12.8	3.8	-1.7	12.0	11
27.2	27.8	27.6	27.0	24.6	20.8	17.2	22.2	12
25.2	27.2	25.1	19.2	11.9	7.4	2.8	13.4	13
21.5	24.2	23.6	18.4	13.6	7.1	3.2	12.6	14
32.7	34.4	34.3	31.1	24.9	17.9	11.5	22.7	15
27.8	27.0	26.9	26.8	26.6	25.8	25.0	26.6	16
26.3	26.1	26.3	26.6	26.6	26.4	25.9	26.2	17
28.2	27.6	27.7	27.6	27.5	26.7	26.0	27.8	18
27.6	27.7	27.9	27.2	27.1	26.6	26.3	27.1	19
29.8	28.8	28.7	28.8	27.3	23.2	19.3	26.3	20
27.2	27.1	26.9	27.1	26.5	26.2	26.1	26.8	21
19.7	18.1	17.2	16.3	13.9	10.3	7.0	13.0	22
28.6	27.4	27.1	26.9	27.6	26.3	24.4	26.5	23
12.9	15.0	12.7	7.7	1.0	-5.4	-11.2	0.7	24
16.7	18.0	15.5	9.7	3.6	-2.6	-8.4	3.9	25
15.2	18.0	15.2	10.5	4.2	-1.2	-5.9	4.3	26
13.9	17.0	15.3	11.2	6.4	1.8	-1.0	6.0	27
14.7	17.1	16.1	13.1	9.1	4.9	2.3	8.2	28
15.0	17.6	15.5	11.3	5.9	1.1	-2.3	6.2	29
14.5	17.0	16.5	14.0	10.1	6.6	4.8	10.0	30
11.7	14.1	13.7	11.5	8.5	5.9	4.7	8.2	32
13.6	15.0	15.0	13.9	11.3	8.5	7.5	10.5	33
21.1	23.0	22.0	16.4	10.0	4.5	0.8	10.3	34
16.7	18.8	17.2	13.4	8.0	2.8	-1.8	7.9	35
19.6	21.9	20.9	16.6	11.3	5.3	1.0	10.9	36
17.3	19.4	18.4	14.7	9.6	4.4	1.1	9.5	37
11.8	14.1	13.4	10.6	5.1	-0.5	-3.1	5.0	38
16.5	18.8	17.3	14.1	8.8	4.9	0.8	8.9	39
15.4	17.1	16.3	13.5	8.9	4.2	1.6	8.5	40
16.1	17.8	17.0	13.9	9.0	3.9	1.0	8.8	41
15.7	17.4	16.7	13.4	8.2	3.0	0.1	8.1	42
17.3	19.1	18.4	15.0	9.8	5.0	2.4	9.9	43
16.0	17.9	17.6	15.2	11.1	6.8	4.3	10.2	44

番號	地名	統計年數	一月	二月	三月	四月	五月
45	リ ヨ ン	18	1.7	3.1	6.3	9.8	14.4
46	ブリ ユ ッ セ ル	8	2.9	1.3	4.3	6.9	10.6
47	バ リ	28	3.8	4.2	6.6	9.6	14.0
48	ボル ド	18	4.7	6.0	8.1	11.0	15.0
49	ブル ガ	17	1.8	3.7	6.5	10.7	15.8
50	アソ テ	21	9.5	9.3	11.5	15.3	19.5
51	ソ フ	30	-1.8	0.3	4.9	10.2	15.2
52	ナ ボ	41	8.2	9.0	10.7	13.8	17.5
53	バ レ	41	10.3	11.0	12.6	14.9	18.1
54	ロ	56	6.6	8.0	11.3	12.7	17.8
55	ヴ エ ニ	41	2.7	4.7	7.9	12.7	17.2
56	ミ ラ	64	1.5	4.1	8.5	13.2	17.8
57	マ ド リ	14	4.5	5.9	8.3	11.3	15.7
58	ボ ト・サ イ	10	13.9	14.4	16.5	18.8	22.2
59	チ ャン プ	11	21.4	23.8	28.2	32.2	34.7
60	ア デ ス	6	15.4	16.0	16.4	16.5	17.4
61	タ ナ ナ	15	21.4	21.2	21.0	19.5	17.6
62	ケ ー プ	15	21.1	21.3	19.9	17.7	15.4
63	ト ロ	19	-4.7	-5.9	-0.3	6.2	12.6
64	ヴ イ ク	15	4.4	5.0	6.7	9.2	12.1
65	ノ	18	-15.6	-14.8	-12.2	-6.9	1.3
66	ダ ツ チ	15	0.4	-0.3	0.8	2.2	4.8
67	ニ ユ	35	0.1	-0.7	4.3	9.7	15.7
68	ワ シ	35	1.8	1.8	6.9	12.3	18.0
69	チ ャ	35	10.3	10.7	14.2	18.1	22.6
70	シ カ	35	-3.4	-2.9	2.8	8.6	14.4
71	セ ント	35	0.6	1.5	7.4	13.3	19.0
72	ロ ス	35	13.4	13.9	14.9	15.7	16.8
73	サン	35	9.8	11.7	12.8	13.4	13.7
74	ハ ヴ	24	21.9	22.1	23.3	24.5	25.9
75	グ ア	5	15.7	17.6	19.0	20.2	21.0
76	メ キ	22	12.9	14.5	16.5	17.9	18.3
77	リオ	33	25.2	25.5	24.8	23.4	21.8
78	ブ エ	9	23.6	23.3	20.9	16.9	12.6
79	マ ナ	13	26.8	26.7	26.6	26.6	26.6
80	イ キ	26	21.3	21.9	20.4	18.8	17.4
81	サン	21	20.3	19.5	17.1	13.9	10.6
82	ホ ノ	27	21.9	21.9	22.1	22.7	23.8
83	シ ド	56	22.0	21.7	20.7	18.1	14.7
84	グ	10	26.8	27.1	27.4	28.1	28.5
85	ヤ ツ	17	26.6	26.5	26.9	27.3	27.4
86	バ	11	23.1	23.2	21.8	19.1	16.0

六月	七月	八月	九月	十月	十一月	十二月	年	番號
17.6	19.9	19.3	15.6	11.1	5.8	3.4	10.7	45
13.7	15.6	14.9	12.8	9.3	5.9	2.9	8.4	46
17.0	19.0	18.4	15.1	10.7	5.9	4.5	10.7	47
17.6	20.0	20.0	17.6	13.0	8.2	6.4	12.3	48
20.5	22.9	22.6	18.7	14.5	8.6	5.0	12.6	49
24.0	27.1	27.0	23.6	19.0	14.7	11.1	17.6	50
18.5	20.7	20.3	16.2	10.9	5.2	0.5	10.1	51
21.2	24.2	24.0	21.3	17.2	12.7	9.5	15.8	52
21.7	24.6	24.9	22.9	19.5	15.1	11.9	17.3	53
21.8	24.7	24.2	21.1	16.5	11.3	7.8	15.3	54
21.2	24.1	23.2	19.8	14.1	8.1	4.0	13.3	55
22.0	24.7	23.7	19.6	13.4	7.0	3.1	13.2	56
20.0	23.7	24.0	19.1	13.3	8.0	5.6	13.3	57
25.2	26.8	27.3	26.4	24.4	21.1	16.1	21.1	58
34.8	32.6	31.0	32.8	31.8	26.7	21.7	29.3	59
16.0	14.2	14.4	15.0	15.8	15.0	14.7	15.6	60
15.3	14.5	15.5	17.1	19.7	21.1	21.5	18.8	61
13.6	12.8	13.6	14.3	16.6	18.5	19.9	17.1	62
17.8	20.8	19.7	16.2	9.8	3.6	-2.7	7.8	63
14.3	16.2	15.7	13.5	10.5	7.4	5.5	10.0	64
7.7	10.0	9.9	5.3	-1.6	-9.5	-14.2	-3.4	65
7.8	10.7	11.4	8.9	5.5	2.1	0.6	4.6	66
20.5	23.5	22.5	14.5	13.6	7.2	1.4	11.4	67
22.3	25.1	23.8	20.8	14.3	8.1	2.7	13.2	68
25.9	27.3	27.2	25.2	19.9	14.4	10.8	18.9	69
19.8	23.2	22.3	18.9	12.6	5.3	-1.6	10.0	70
24.0	26.6	25.4	21.7	15.2	8.2	1.9	13.7	71
19.0	21.3	21.6	20.7	19.0	17.2	14.3	17.3	72
14.8	14.9	15.2	16.6	16.2	13.9	10.5	13.6	73
26.3	27.5	27.6	27.1	26.1	28.9	22.6	25.0	74
20.9	19.5	19.7	19.5	18.9	17.6	16.9	18.8	75
18.0	16.8	16.9	16.6	16.0	14.0	12.4	15.9	76
20.7	20.1	20.5	20.8	21.4	22.9	24.4	22.6	77
9.0	8.7	10.8	13.3	15.5	18.9	22.3	16.3	78
26.8	27.0	27.7	28.1	28.1	27.9	25.9	27.2	79
16.4	16.7	15.9	16.5	17.6	19.3	20.4	18.6	80
8.1	7.9	9.1	11.2	13.8	16.9	19.0	14.0	81
24.7	25.3	25.7	25.6	25.1	23.8	22.8	23.8	82
12.4	11.3	12.7	15.0	17.5	19.5	21.2	17.2	83
28.7	28.0	27.8	27.9	27.8	27.9	27.5	27.8	84
27.3	26.8	26.8	26.8	27.0	26.9	26.9	26.9	85
13.7	12.9	13.4	14.3	16.2	18.7	21.4	17.8	86

番號	地名	統計年數	一月	二月	三月	四月	五月
1	スピッツベルゲン	21	35	40	28	26	13
2	ヴェルホーヤン	12	4	5	3	3	8
3	ウラジオスト	14	13	12	28	30	72
4	ブラゴヴェンチ	14	5	4	8	24	40
5	チム	14	3	3	3	10	21
6	トム	8	37	22	25	23	40
7	三ハ	9	3	8	8	17	51
8	ルビ	12	5	8	12	18	54
9	ハビ	12	2	3	5	9	26
10	齊滿洲	12	3	2	4	5	20
11	北	73	4	4	9	16	33
12	香港	54	32	45	75	138	292
13	シケン	10	60	33	52	47	35
14	チリ	9	18	22	29	39	100
15	バグダ	15	33	25	24	13	4
16	マダニ	52	24	12	18	31	129
17	バタイ	71	309	315	199	129	104
18	サ	14	22	4	3	54	210
19	輪	5	265	113	210	158	218
20	カ	9	14	37	50	46	129
21	コン	20	102	56	125	226	381
22	ン	9	67	84	62	45	68
23	ン	37	3	2	2	0	18
24	アル	11	27	26	25	23	39
25	モ	12	28	23	24	35	54
26	レ	12	29	29	27	36	53
27	ス	35	36	29	29	37	43
28	コ	37	39	32	30	40	38
29	オ	34	44	35	39	40	47
30	ロ	66	48	40	40	45	46
31	マ	35	73	55	65	50	61
32	ン	21	59	48	48	60	59
33	ン	66	153	123	109	95	83
34	ン	11	27	17	27	26	23
35	ワ	17	32	24	29	40	50
36	ブ	30	35	33	41	54	67
37	ン	35	41	37	42	59	66
38	ン	14	47	32	40	52	51
39	ン	11	48	34	25	49	48
40	ン	49	55	45	48	51	56
41	ン	38	63	55	70	89	99
42	ン	37	52	55	73	81	101
43	ン	37	51	56	75	73	72
44	ン	26	38	30	38	39	45

六月	七月	八月	九月	十月	十一月	十二月	年	番號
10	16	22	26	28	26	38	307	1
18	23	24	13	12	8	3	125	2
88	93	132	143	52	42	18	723	3
86	118	121	62	23	7	5	504	4
50	79	93	33	12	6	4	318	5
64	64	78	50	48	51	45	546	6
75	119	150	58	40	7	6	543	7
89	163	142	52	36	13	6	597	8
66	100	98	44	15	6	3	376	9
43	87	84	50	11	8	3	318	10
83	255	147	57	18	9	2	637	11
394	381	361	257	116	43	29	2163	12
17	6	1	4	32	52	37	376	13
80	54	46	51	35	45	28	545	14
0	0	0	0	3	14	24	140	15
252	429	421	365	193	139	62	2074	16
86	61	41	70	113	136	212	1773	17
298	313	298	359	219	115	68	1963	18
234	189	117	198	203	245	150	2299	19
402	306	304	202	105	21	4	1619	20
229	152	66	178	335	312	142	2304	21
176	431	461	145	22	11	32	1603	22
477	580	311	252	52	14	2	1712	23
42	78	85	56	44	41	33	518	24
61	87	71	48	68	43	42	573	25
53	51	84	45	47	37	34	526	26
45	69	77	53	58	49	46	571	27
46	58	71	48	58	45	44	548	28
55	69	98	59	79	56	54	674	29
54	65	57	54	65	58	57	629	30
68	82	94	67	89	75	90	870	31
47	78	65	74	81	76	74	771	32
86	102	124	111	143	142	166	1437	33
47	43	28	26	30	22	31	346	34
72	86	79	43	33	43	38	570	35
64	49	50	43	53	55	47	590	36
71	82	68	60	58	48	54	686	37
62	65	71	42	39	39	42	586	38
67	88	62	45	63	50	30	606	39
65	88	85	61	66	50	57	726	40
127	128	119	91	79	62	74	1057	41
119	116	109	92	79	65	72	1012	42
78	78	106	88	82	77	80	914	43
54	60	73	54	78	55	55	619	44

番號	地 名	統計年數	一月	二月	三月	四月	五月
45	リ ヨ ャン	21	29	36	52	58	61
46	ブリ ャン	4	51	42	44	72	46
47	パ リ ャン	28	46	37	44	47	57
48	ポ ル ド	21	60	57	80	59	74
49	ブ ル ガ	17	48	51	40	38	46
50	ア テ	21	53	41	30	20	22
51	ソ フ イ	30	32	30	41	55	78
52	ナ ボ	31	91	77	71	75	54
53	バ レ	31	104	84	69	61	32
54	ロ ー	53	84	68	77	74	57
55	ヴ エ ニ	31	38	42	51	61	70
56	ミ ラ	52	59	60	84	94	101
57	マ ド リ ー	14	25	40	37	38	40
58	ボ ー ト	10	16	13	7	5	0
59	チ ン	10	0	0	0	0	7
60	ア デ ス	6	10	60	78	81	41
61	タ ナ ナ	15	315	334	176	47	10
62	ケ ー プ	15	14	19	17	37	68
63	ト ロ ン	19	57	52	55	67	88
64	ヴ イ ク ト	15	103	69	54	26	28
65	ノ ー	19	26	15	19	11	11
66	ダ ツ チ	15	140	144	120	90	101
67	ニ ユ ー	35	79	87	90	87	82
68	ワ シ ン	35	86	68	87	87	83
69	チ ヤ ー	35	63	78	71	57	76
70	シ カ	35	45	42	71	68	4
71	セ ン ト	35	59	51	84	96	105
72	ロ ス	35	85	75	62	24	11
73	サン	35	111	97	69	26	17
74	ハ ヴ	24	80	33	46	41	147
75	グ ア テ マ	5	12	4	2	18	112
76	メ キ シ コ	37	4	8	11	19	49
77	リオ	73	123	113	138	104	80
78	ブ エ ノ	9	97	80	84	81	76
79	マ ナ オ	13	242	223	232	234	179
80	マイ キ ケ	20	0	0	0	0	0
81	サン	18	4	1	2	9	61
82	ホ シ	27	101	58	86	52	26
83	シ ド	75	93	113	129	139	131
84	グ ワ ム	12	103	70	91	45	137
85	ヤ ツ	21	182	130	118	121	270
86	バ ー	23	8	4	15	36	113

六月	七月	八月	九月	十月	十一月	十二月	年	番號
76	71	89	75	89	57	56	748	45
53	78	67	60	77	40	66	695	46
54	69	57	45	63	56	57	630	47
65	54	53	59	76	92	92	820	48
81	52	25	33	49	59	47	568	49
16	2	4	16	42	65	70	379	50
81	67	51	53	53	47	37	626	51
37	13	22	69	123	108	111	850	52
18	8	14	37	98	95	125	744	53
43	20	25	70	140	122	101	880	54
73	47	50	64	68	53	40	655	55
83	67	71	83	119	104	80	1004	56
35	7	6	37	43	61	43	412	57
0	0	0	0	2	20	13	78	58
20	68	85	18	4	0	0	202	59
161	290	283	139	15	5	7	1170	60
7	7	8	25	49	117	273	1367	61
60	85	79	62	37	20	17	513	62
65	87	80	68	56	61	46	762	63
35	9	17	45	61	142	98	687	64
33	57	84	72	36	21	31	415	65
76	51	60	129	187	151	153	1401	66
89	104	109	86	91	62	86	1052	67
107	111	114	94	70	57	83	1047	68
98	148	139	111	72	44	60	1015	69
84	79	86	84	63	56	47	808	70
89	74	92	95	75	61	55	935	71
2	0	0	6	14	29	58	366	72
4	0	1	11	22	55	93	504	73
137	115	116	124	163	77	64	1142	74
303	238	168	224	183	23	10	1298	75
96	118	108	99	42	11	7	571	76
57	43	46	66	84	104	134	1091	77
38	25	40	76	56	101	103	857	78
117	67	31	56	117	129	217	1844	79
0	1	1	0	0	0	0	2	80
90	59	58	27	20	6	4	339	81
19	20	26	38	43	62	107	638	82
130	122	80	73	81	72	71	1232	83
140	355	320	339	309	213	148	2271	84
256	410	412	338	298	274	246	3055	85
172	178	146	97	60	16	8	852	86


番號	地名	統計年數	最高氣溫			最低氣溫		
			示度	起年月日	示度	起年月日		
1	スビツツベルゲン	21	15.8	1923 7 24	-49.2	1917 3 28		
2	ヴエルホーヤンスク	12	33.2	1917 7 —	-64.6	1900 1 21		
3	ウラジオストク	15	31.2	1917 8 24	-30.2	1915 1 22		
4	ブラゴヴェシチエンスク	11	40.1	1907 7 23	-41.6	1915 1 19		
5	チタタ	13	37.5	1907 6 24	-47.8	1916 12 —		
6	トムスク	8	35.6	1900 7 14	-49.4	1902 12 14		
7	三ハ姓	9	35.7	1926 6 8	-36.4	1922 1 14		
8	齊ルビ	12	39.0	1926 6 8	-41.4	1931 1 10		
9	滿洲	12	39.9	1927 7 30	-44.2	1922 1 14		
10	北里	12	40.0	1927 8 6	-42.8	1922 1 3		
11	香港	4	39.6	1930 7 5.6	-18.5	1931 10.11 18		
12	シケント	54	36.1	1900 8 19	0.0	1893 1 18		
13	チフリス	10	43.0	1914 6 22	-28.1	1900 1 23		
14	チバグ	9	35.2	1910 7 10	-14.4	1904 1 9		
15	マダニ	15	49.2	1924 7 —	-7.3	1925 1 —		
16	バタビ	52	38.6	1915 5 17	14.5	1914 1 —		
17	サライ	69	35.8	1932 10 5	18.9	1877 9 9		
18	カイゴ	12	40.0	1912 4 29	16.2	1907 1 10		
19	カルク	20	34.9	1911 4 15	6.7	1934 1 30,31 24		
20	カルク	21	44.1	1924 5 —	7.5	1910 12 24		
21	コロン	19	36.9	1915 3 15	16.4	1912 1 7		
22	シム	9	28.6	1908 6 7	-8.3	1911 2 1		
23	ボロン	21	37.8	1908 4 15	12.6	1929 2 —		
24	アルハンゲルスク	11	29.6	1906 7 26	-37.1	1902 3 22		
25	モンス	12	32.7	1901 8 7	-37.4	1907 1 13		
26	レニツ	12	32.0	1914 7 9	-32.7	1900 2 16		
27	ストツク	35	34.6	1933 7 9	-21.0	1915 12 22		
28	コペンハーゲン	37	30.8	1923 7 13	-16.0	1923 12 24		
29	オロ	34	35.0	1901 7 21	-23.7	1915 12 23		
30	ロンドン	36	34.4	1911 8 9	-10.8	1929 2 15		
31	マンチエスター	8	33.5	1906 9 1	-8.3	1900 2 8		
32	エバデー	16	28.3	1921 7 9	-11.0	1931 3 4		
33	ヴアレシ	37	27.2	1911 7 13	-5.2	1907 1 24		
34	オデル	11	36.2	1900 8 8	-22.5	1910 1 9		
35	ワルソ	17	35.4	1928 7 16	-33.3	1929 2 10		
36	ブダペスト	30	37.4	1928 7 15	-23.3	1929 2 11		
37	ウダイ	35	33.3	1921 8 12	-25.2	1929 2 11		
38	ブラル	14	32.1	1921 7 29	-20.1	1922 2 6		
39	ベリ	11	35.8	1932 8 21	-26.0	1929 2 11		
40	ハブリ	49	34.3	1932 8 20	-21.1	1929 2 11		
41	チユール	38	35.0	1928 7 27	-24.2	1929 2 12		
42	ベリ	37	33.2	1911 7 30	-22.4	1929 2 12		
43	ジュネ	37	34.7	1921 7 26	-17.0	1929 2 14		
44	アマステル	26	33.7	1932 8 19	-15.8	1929 2 14		


番號	地名	統計年數	最高氣溫			最低氣溫		
			示度	起年月日	示度	起年月日		
45	リヨ	21	38.2	1911 7 23	-18.4	1917 2 4		
46	ブリュッセル	8	35.0	1929 9 1	-17.7	1929 2 14		
47	パル	28	38.4	1921 7 28	-15.4	1917 2 4		
48	ボルドー	18	39.2	1900 7 18	-13.0	1920 12 18		
49	ブルガ	17	41.0	1916 7 6	-17.4	1907 1 22		
50	アテ	21	43.0	1916 6 21	-6.5	1898 1 26		
51	ソフイ	30	38.8	1916 7 12	-25.5	1909 2 11		
52	ナボル	14	36.8	1901 7 31	-4.6	1905 2 14		
53	バレー	11	45.4	1896 8 4	-0.8	1896 2 18		
54	ロニ	53	40.1	1905 7 3	-9.2	1875 1 29		
55	ヴエニ	11	36.1	1905 7 3	-9.3	1905 1 16		
56	ミラノ	32	38.3	1902 7 9	-14.2	1933 12 20		
57	マドリド	14	42.8	1913 7 —	-10.0	1917 12 —		
58	ボト	6	40.4	1933 6 30	5.9	1932 2 8.9		
59	チンブ	8	50.0	1908 6 —	4.8	1908 1 —		
60	アデス	6	27.8	1906 6 7	2.6	1905 1 6		
61	タナリ	10	33.2	1905 9 —	1.8	1906 8 —		
62	ケナー	15	39.3	1932 2 —	1.2	1898 6 —		
63	トロント	19	39.6	1911 7 —	-30.0	1914 1 —		
64	ヴイクト	15	32.1	1912 7 —	-13.7	1909 1 —		
65	グノー	18	26.7	1926 8 —	-41.1	1927 2 —		
66	グッチ	15	26.7	1929 8 —	-15.0	1918 2 —		
67	ニユー	35	38.9	1918 8 —	-25.6	1934 2 —		
68	ワシントン	35	41.1	1930 7 —	-25.0	1912 1 —		
69	チヤレ	35	39.4	1902 7 —	-11.1	1917 12 —		
70	シカゴ	35	39.4	1901 7 —	-27.8	1905 2 —		
71	セントルイス	35	43.3	1934 7 —	-27.8	1905 2 —		
72	ロスアンジェル	35	42.2	1913 9 —	-2.2	1913 1 —		
73	サンフランシスコ	35	38.3	1913 9 —	-2.8	1932 12 —		
74	ハヴァ	24	34.4	1901 6 4	10.1	1910 2 7		
75	グワテマ	—	—	—	—	—		
76	メキシコ	21	33.0	1905 5 —	-2.8	1910 1 —		
77	リオデジャネイ	33	38.0	1896 12 —	11.2	1895 6 —		
78	ブエノスアイ	9	39.7	1925 1 6	-5.4	1918 7 9		
79	マイナ	13	38.6	1914 12 9	19.0	1911 6 23		
80	マイキ	21	36.6	1904 4 20	5.4	1928 8 13		
81	サンチヤゴ(チリ)	21	37.2	1915 12 19	-4.6	1924 7 28		
82	サホ	27	31.1	1929 8.9 —	13.3	1909 2 —		
83	シンド	56	42.5	1896 1 —	2.2	1890 7 —		
84	シグ	—	—	—	—	—		
85	ジャ	17	35.3	1926 5 28	21.1	1935 3 18		
86	ジャ	11	42.2	1904 12 —	2.4	1906 7 —		

地名	名稱	標高	東經	北緯	算入期間
江鎮州	鎮州測候所	312.5	126 53	41 47	1915-1940
新義州	新義州測候所	6.2	124 23	40 6	1931-1940
元山	元山測候所	35.1	127 26	39 11	1905-1940
江陵	江陵測候所	14.7	128 54	37 45	1912-1940
江陵城川	江陵城川出張所	85.5	126 58	37 34	1908-1940
仁川	仁川朝鮮總督府氣象所	68.9	126 38	37 29	1905-1940
全釜	全釜州測候所	51.2	127 9	35 49	1919-1940
釜山	釜山測候所	69.2	129 2	35 6	1905-1940
釜山浦	釜山浦測候所	31.4	126 23	34 47	1905-1940
大旭	大旭測候所	35.7	142 46	46 39	1906-1940
大旭川	大旭川測候所	111.3	142 22	43 47	1891-1939
札幌	札幌管區氣象所	15.1	141 22	43 4	1888-1940
札幌森田	札幌森田測候所	3.6	140 47	40 49	1886-1940
秋田	秋田測候所	9.1	140 6	39 43	1886-1935
仙臺	仙臺地方氣象所	38.4	140 54	38 16	1927-1940
仙臺湯橋	仙臺湯橋測候所	6.9	139 3	37 56	1886-1940
前中	前中測候所	111.7	139 4	36 24	1897-1940
東京	東京中央氣象所	4.1	139 46	35 41	1886-1940
松本	松本測候所	610.0	137 58	36 15	1898-1940
甲府	甲府測候所	259.8	138 34	35 38	1896-1940
三島	三島測候所	20.1	138 57	35 7	1931-1939
名古屋	名古屋地方氣象所	51.7	136 58	35 10	1891-1840
名古屋井根	名古屋井根測候所	9.7	136 16	36 3	1897-1940
福彦	福彦測候所	87.3	136 15	35 16	1896-1940
京都	京都阪管區氣象所	41.5	135 44	35 1	1886-1940
大阪	大阪測候所	4.8	135 32	34 39	1883-1940
湖岬	湖岬測候所	74.0	135 46	33 27	1913-1940
岡境	岡境測候所	2.1	133 14	35 33	1886-1940
岡山	岡山測候所	8.4	133 56	34 40	1891-1940
廣島	廣島測候所	29.1	132 26	34 22	1886-1940
下松	下松測候所	46.0	130 56	33 57	1886-1940
高松	高松測候所	31.4	132 45	33 50	1890-1940
高松知	高松知測候所	40.4	133 32	33 33	1886-1939
岡管區	岡管區氣象所	4.3	130 25	33 35	1891-1936
佐賀	佐賀測候所	11.5	130 18	33 15	1891-1940
佐賀崎	佐賀崎測候所	131.5	129 53	32 44	1901-1935
鹿兒島	鹿兒島測候所	4.2	130 33	31 34	1883-1940
宮崎	宮崎測候所	6.8	131 26	31 55	1886-1940
宮崎臺灣總督府	宮崎臺灣總督府氣象所	8.0	121 31	25 2	1897-1940
北京	北京中央觀象所	214.7	125 18	43 55	1937-1940
天津	天津地方觀象所	43.0	123 24	41 47	1905-1940
營口	營口觀象所	2.4	122 14	40 40	1905-1940
大連	大連觀象所	95.6	121 38	38 54	1905-1940

番號	地名	所在地	經度	緯度	高サ
1	スピッツベルゲン Spitzbergen	ノルウエー	15 38 E	78 13 N	10.6
2	ヴェルホヤンスク Verkhoviansk	シベリヤ	133 24 "	67 33 "	100.0
3	ウラヂオス トック Vladivostok	同	131 55 "	43 7 "	16.9
4	ブラゴヴェシチエ Blagoveshtchensk	同	127 30 "	50 16 "	142.2
5	チタ Tchita	同	113 30 "	52 2 "	693.0
6	トムスク Tomsk	同	84 58 "	56 30 "	124.9
7	三姓 Sansing	滿洲	129 33 "	46 20 "	100.3
8	ハルビン Harbin	同	126 38 "	45 45 "	150.5
9	齊齊哈爾 Tsitsihar	同	123 49 "	47 10 "	149.3
10	滿洲里 Manchuria	同	117 26 "	49 35 "	650.3
11	北京 Peking	支那	116 28 "	39 57 "	38.0
12	香港 Hongkong	同	114 10 "	22 18 "	35.7
13	タシケン ト Tashkent	トルキスタン	69 18 "	41 20 "	479.2
14	チフリ ス Tiflis	トランスコーカサス	44 48 "	41 43 "	403.8
15	バグダード Bagdad	ハノボタミヤ	44 28 "	33 21 "	32.3
16	マニラ Manila	フィリッピン	120 59 "	14 35 "	14.2
17	ジャカルタ	ジャバ	106 50 "	6 11 S	8.0
18	サイゴン Saigon	佛領印度支那	106 42 "	10 47 N	11.2
19	昭南	マラ	103 53 "	1 18 "	10.7
20	カルカッタ Calcutta	印 度	88 23 "	22 36 "	6.4
21	コロロンボ Colombo	同	79 52 "	6 54 "	7.3
22	シムラ Simla	同	77 11 "	31 6 "	2204.2
23	ボンベイ Bombay	同	72 49 "	18 54 "	11.3
24	アルハンゲルスク Archangel	ロシア	40 31 "	64 34 "	5.8
25	モスコウ Moscow	同	37 33 "	55 50 "	165.7
26	レニングラード Leningrad	同	30 16 "	59 56 "	4.8
27	ストックホルム Stockholm	スウェーデン	18 4 "	59 21 "	44.4
28	コペンハーゲン Copenhagen	デンマーク	12 36 "	55 41 "	13.0
29	オスロ Oslo	ノルウエー	10 43 "	59 55 "	24.9
30	ロンドン London	イギリス	0 19 W	51 28 "	10.4
31	マンチェスター Manchester	同	2 13 "	53 29 "	57.9
32	グラスゴー Glasgow	同	4 18 "	55 53 "	54.9
33	ダブリン Dublin	同	6 21 "	53 22 "	48.4
34	オデッサ Odessa	ロシア	31 58 E	46 58 "	65.3
35	ワルソ -- Warsaw	ポーランド	21 3 "	52 13 "	88.3
36	ブダペスト Budapest	ハンガリー	19 1 "	47 31 "	129.6
37	ウィーン Vienna(Wien)	オーストリア	16 21 "	48 15 "	202.5
38	プラハ Prague	ボヘミア	14 26 "	50 4 "	197.2
39	ベルリン Berlin	ドイツ	13 18 "	52 27 "	57.8
40	ハンブルク Hamburg	同	9 58 "	53 33 "	26.0
41	チューリッヒ Zurich	同	8 33 "	47 23 "	493.2
42	ベルン Bern	スイス	7 26 "	46 57 "	572.2
43	ジュネーブ Geneva	同	6 9 "	46 12 "	405.0
44	アムステルダム Amsterdam	オランダ	4 55 "	52 23 "	2.7

番號	地名	所在地	經度	緯度	高さ
			度分	度分	米
45	リヨン	フランス	4 47 E	45 42 N	299.0
46	ブリュッセル	ベルギー	4 22 "	50 51 "	100.0
47	パリ	フランス	2 29 "	48 49 "	50.3
48	ボルドー	同	0 30 W	44 50 "	74.0
49	ブルガス	ブルガリヤ	27 29 E	42 29 "	14.0
50	アテネ	ギリシヤ	23 43 "	37 58 "	107.1
51	ソフィヤ	ブルガリヤ	23 20 "	42 42 "	550.0
52	ナポリ	イタリヤ	14 15 "	40 52 "	149.0
53	パレルモ	同	13 20 "	38 6 "	71.3
54	ローマ	同	12 27 "	41 54 "	50.6
55	ヴェニス	同	12 20 "	45 26 "	21.2
56	ミラノ	同	9 9 "	45 28 "	147.1
57	マドリード	スペイン	3 41 W	40 24 "	667.0
58	ポート・サイド	スエズ	32 19 "	31 16 "	3.5
59	チンブクトゥ	アフリカ	2 52 "	16 43 "	250.0
60	アディス・アベバ	エチオピア	38 44 E	9 2 "	2440.0
61	タナナリヴオ	マダガスカル	47 36 "	18 10 "	1400.0
62	ケープ・タウン	南ア聯邦	18 25 "	33 56 "	12.2
63	トロント	カナダ	79 24 W	43 40 "	115.5
64	ヴィクトリア	同	123 19 "	48 24 "	25.9
65	ノム	アラスカ	165 24 "	64 30 "	6.7
66	ダッチ・ハーバー	同	166 32 "	53 54 "	4.0
67	ニュー・ヨーク	北米合衆國	74 0 "	40 43 "	95.7
68	ワシントン	同	77 3 "	33 54 "	34.1
69	チャーレストン	同	79 56 "	32 47 "	14.6
70	シカゴ	同	87 35 "	41 47 "	250.9
71	セント・ルイス	同	90 12 "	38 38 "	173.2
72	ロス・アンゼルス	同	118 15 "	34 3 "	103.0
73	サン・フランシスコ	同	122 26 "	37 48 "	47.3
74	ハヴァナ	キューバ	82 21 "	23 8 "	24.3
75	グアテマラ	グアテマラ	90 32 "	14 38 "	1494.0
76	メキシコ	メキシコ	99 8 "	19 26 "	2273.0
77	リオ・デ・ジャネイロ	ブラジル	43 10 "	22 54 S	61.4
78	ブエノス・アイレス	アルゼンチン	58 22 "	34 36 "	25.0
79	マナオス	ブラジル	59 59 "	3 8 "	44.9
80	イキケ	チリ	70 11 "	20 12 "	9.0
81	サンチヤゴ(チリ)	同	70 42 "	33 27 "	520.0
82	ホノルル	ハワイ	157 52 "	21 19 N	11.6
83	シドニー	オーストラリア	151 13 E	33 52 S	47.3
84	グアム	南洋	144 35 "	13 20 N	20.4
85	ヤップ	同	138 8 "	9 29 "	31.9
86	パース	オーストラリア	115 51 "	31 57 S	60.0





名 稱	國際記號	本邦記號	高 サ (籽)		
			上 限	最 多	下 限
高層雲					
1. 卷雲	Ci	C	17	11-13	6
2. 卷層雲	Cist	Cs	16	9-10	6
3. 卷積雲	Cicu	Ck	13	7-9	6
中層雲					
4. 高積雲	Acu	Kc	8	5-6	2
5. 高層雲	Ast	Sc	7	3-4	2
下層雲					
6. 層積雲	Stcu	Sk	5	1-2	1
7. 亂層雲	Nbst	N	3	1-2	1
8. 層雲	St	S	2	0.1-0.5	0.1
鉛直ニ發達スル雲					
9. 積雲	Cu	K	3	1-2	0.5
10. 積亂雲	Cunb	Kn	12	4-5	0.5

高サハ東京附近ノモノデ低緯度地方デハ之ヨリ幾分高ク高緯度地方デハ幾分低イ

第二十六 風 力

風力	名 稱	解 說	相 當 速 度
0	靜	煙直上ス	0.0 - 1.4
1	軟	風アルヲ感ズ	1.5 - 3.4
2	和	樹葉ヲ動カス	3.5 - 5.9
3	疾	樹枝ヲ動カス	6.0 - 9.9
4	強	樹ノ大枝ヲ動カス	10.0 - 14.9
5	烈	樹ノ大幹ヲ動カス	15.0 - 28.9
6	颯	樹ヲ抜キ家ヲ倒ス	>29.0

第二十七 大氣ノ成分(容積ノ百分率)

成 分	%	成 分	%
窒 素	78.08	ク リ フ ト ン	1 × 10 ⁻⁴
ア ル ゴ ン	20.95	キ セ ノ ン	1 × 10 ⁻⁵
炭 酸 瓦 斯	0.93	オ ゾ ン	>1 × 10 ⁻⁶ (不定)
炭 酸 水 素	0.03	ラ ド ン	6 × 10 ⁻¹⁸ 地表面
ヘ リ ウ ム	1.8 × 10 ⁻³	水 素	<1 × 10 ⁻⁴ ?
	5 × 10 ⁻¹		

第二十八 氣壓ニ依ツテ高サヲ知ル表

海面ノ氣温 海面ノ高サ	0°	5°	10°	15°	20°	25°	氣壓ノ差 一耗ニ對 スル高距
米 0	760	760	760	760	760	760	米 10.5
500	714	714	715	716	717	718	11.1
1000	669	671	673	674	676	677	11.8
1500	628	630	632	634	637	639	12.5
2000	588	591	594	597	599	602	13.4
2500	552	555	558	562	565	568	14.2
3000	516	520	524	528	531	535	15.1
3500	483	487	491	496	500	504	16.1

第二十九 地震ノ分類

(1) 震度ニヨル分類(中央氣象臺式)

震度	記號	最大加速度(mm/sec ²)	説明
無感	0	2.5 以下	人身ニハ感ゼズ
微震	1	2.5-10	静止セル人及特ニ地震ニ注意深イ人ノミニ感ズル程度
輕震	2	10-25	一般ノ人々ニ感ジ戸障子僅カニ動ク程度(從來弱震(弱キ方)ト呼バレタモノ)
弱震	3	25-50	家屋動キ戸障子鳴動シ電燈等ノ吊下物ヤ器内ノ水面ノ動クガ判ル程度
中震	4	50-100	家屋激シク動揺シ坐リノ惡イ物體ハ倒レ器内ニ湛エタ水ガ溢レ出ル程度(從來強震(弱キ方)ト呼バレタモノ)
強震	5	100-500	壁ニ割目ガ入り、墓石ヤ石燈籠ハ倒レ煙突、土藏ナド破損スル程度
烈震	6	500以上	最大級ノ地震家屋倒潰シ、出崩レ起リ地割ヲ生ズル程度以上

(2) 性質ニヨル分類

急、稍急、緩ノ三種

(3) 規模ニヨル分類(中央氣象臺式)

- 局發地震 一局部デ人體ニ感ジタモノ、有感覺區域ノ半徑 100 km以内
- 小區域地震 一地方デ感ジタモノ、有感覺區域ノ半徑100km-200km
- 稍顯著地震 有感覺區域ノ半徑200km-300km
- 顯著地震 有感覺區域ノ半徑300km以上

第三十 ビューフォート風級

風級	名英	稱名	海用解説	陸用解説	相當風速 米/秒
0	平	穩	海面平滑で恰も油を流した様	靜穩にて煙烟直上する	0.0-0.2
1	至輕	風	海面に小波のあるを感ずる	風向は煙烟の霏くので判るが風信器には感じない	0.3-1.5
2	輕	風	海面に小波のあるを明らかに認める	風が顔に當るのを感じずる、樹葉が動く	1.6-3.3
3	軟	風	海面の所々白波を見る	樹葉や枝が絶えず動揺し旗などは開く	3.4-5.4
4	和	風	海面の半ば程白波になる	砂塵揚り小枝が大分動く	5.5-7.9
5	疾	風	海面が殆んど白波になる	葉の繁つた木が揺らぐ河湖に小波が立つ	8.0-10.7
6	雄	風	白波が盛に立つ	大枝が動く電線が鳴る傘を用ゐるに困る	10.8-13.8
7	強	風	白波が益々高くなる	樹木が全體揺らぐ歩行困難となる	13.9-17.1
8	疾強	風	風浪が益々高くなる	小枝が折れる歩行が出来ない	17.2-20.7
9	大強	風	風浪頗る高くなる	建物に少し位の損害が出来る	20.8-24.7
10	全強	風	風浪が更に一層高くなる	樹木が根こぎになる建物に損害が多い	24.8-28.4
11	暴	風	風浪甚大となる	建物に大損害がある	28.5-33.4
12	颶	風	船舶の覆没が氣遣はれる	更に強い	33.5-

雜 部

メートル	尺	キロメートル	里	マイル	リットル	升	キログラム	貫	ポンド
1	3.3	1	0.25	0.62	1	0.55	1	0.27	2.20
2	6.6	2	0.51	1.24	2	1.11	2	0.53	4.41
3	9.9	3	0.76	1.86	3	1.66	3	0.80	6.61
4	13.2	4	1.02	2.49	4	2.22	4	1.07	8.82
5	16.5	5	1.27	3.11	5	2.77	5	1.33	11.02
6	19.8	6	1.53	3.73	6	3.33	6	1.60	13.23
7	23.1	7	1.78	4.35	7	3.88	7	1.87	15.43
8	26.4	8	2.04	4.97	8	4.43	8	2.13	17.64
9	29.7	9	2.29	5.59	9	4.99	9	2.40	19.84
10	33.0	10	2.55	6.21	10	5.54	10	2.67	22.05
11	36.3	11	2.80	6.84	11	6.10	11	2.93	24.25
12	39.6	12	3.06	7.46	12	6.65	12	3.20	26.46
13	42.9	13	3.31	8.08	13	7.21	13	3.47	28.66
14	46.2	14	3.56	8.70	14	7.76	14	3.73	30.86
15	49.5	15	3.82	9.32	15	8.32	15	4.00	33.07
16	52.8	16	4.07	9.94	16	8.87	16	4.27	35.27
17	56.1	17	4.33	10.56	17	9.42	17	4.53	37.48
18	59.4	18	4.58	11.18	18	9.98	18	4.80	39.68
19	62.7	19	4.84	11.81	19	10.53	19	5.07	41.89
20	66.0	20	5.09	12.43	20	11.09	20	5.33	44.09
21	69.3	21	5.35	13.05	21	11.64	21	5.60	46.30
22	72.6	22	5.60	13.67	22	12.20	22	5.87	48.50
23	75.9	23	5.86	14.29	23	12.75	23	6.13	50.71
24	79.2	24	6.11	14.91	24	13.30	24	6.40	52.91
25	82.5	25	6.37	15.53	25	13.86	25	6.67	55.11
26	85.8	26	6.62	16.16	26	14.41	26	6.93	57.32
27	89.1	27	6.88	16.78	27	14.97	27	7.20	59.52
28	92.4	28	7.13	17.40	28	15.52	28	7.47	61.73
29	95.7	29	7.38	18.02	29	16.08	29	7.73	63.93
30	99.0	30	7.64	18.64	30	16.63	30	8.00	66.14

日本制換算法ニヨル

日本 朝鮮舊制 佛國 英國				日本 朝鮮舊制 佛國 英國			
度				地積			
町	里	軒	哩	町	結	ヘクタール	エーカー
1	3.35	3.93	2.44	1	9.92	0.99	2.45
0.11	1	0.42	0.26	0.10	1	0.10	0.25
0.25	2.88	1	0.62	1.01	10.00	1	2.47
0.41	3.83	1.61	1	0.41	4.05	0.40	1
間	間	米	ヤード	間	束	アール	ポール
1	0.91	1.91	1.99	1	9.92	0.99	3.92
1.1	1	2	2.19	0.10	1	0.10	0.40
0.55	0.50	1	1.09	1.01	10.00	1	3.95
0.50	0.46	0.91	1	0.26	2.53	0.25	1
里	鐘	軒	チェン	歩	把	平方米	平方ポンド
1	5.45	0.11	5.42	1	3.31	3.31	3.59
0.18	1	0.02	0.99	0.30	1	1	1.20
9.17	50.00	1	49.71	0.25	0.84	0.84	1
0.18	1.01	0.02	1	衡			
量				石	斤	瓶	ポンド
1	1	1.80	0.62	1	6.25	3.75	8.27
0.16	1	0.60	1.32	0.27	1.67	1	2.20
0.12	1.76	0.45	1	0.12	1.76	0.45	1
0.55	0.55	1	0.34	匁	兩	斤	オンス (avoirdupois)
1.61	1.61	2.61	1	1	4.10	3.75	0.2
10	1	37.50	1.26	10	1	37.50	1.26
0.27	0.03	1	0.03	丹	丹	リットル	ガロン
1	1	1.80	0.40	1	1	1.80	0.40
0.55	0.55	1	0.22	8.29	0.84	31.10	1
2.52	2.52	4.54	1	267	斤	瓶	ポンド
				1	1670	1	0.984
				271	1694	1.02	1

次ノ表ハ「グリニチ」時ト各種標準時トノ差ヲ擧ゲタモノデ
(一)ハ標準時ノ早キコト、(十)ハ其ノ遅キコトヲ示ス

時	分	秒	
-13	0	0	ウランゲル島 ¹ 、シベリヤ172°5E以東 ¹
-12	19	12	トンガ(フレンドリー)諸島
-12	15	0	チャサム諸島 ²
-12	0	0	シベリヤ157°5E-172°5E ¹ 、カムチャツカ半島 ¹ 、フィジー諸島、ジルバート及エリス諸島
-11	30	0	ニュー・ジールランド ³ 、ノーフオーク島、ナウル島
-11	0	0	シベリヤ142°5E-157°5E ¹ 、カロリン諸島154°E以東、ニューカレドニア島、ニュー・ヘブリイズ諸島、サンタクルーズ諸島、マーシャル諸島、大洋島(オーシャン島)、ソロモン諸島
-10	36	0	ロードハウ島
-10	0	0	シベリヤ127°5E-142°5E ¹ 、タスマニヤ島、ヴィクトリア州、ニュー・サウス・ウェールズ州(ブローケンヒル地方ヲ除ク)、タインズランド州、英領ニュー・ギニヤ、カロリン諸島148°E-154°E、マリヤナ(ラドロナ)諸島、アドミラルティ諸島
-9	30	0	南オーストラリヤ州、北オーストラリヤ州、ブローケンヒル地方
-9	0	0	日本、滿洲國、カロリン諸島148°E以西、クリール諸島、ニュー・ギニヤ、ケイ諸島、アル諸島、テエンベル島、シユーンテン及ヂヤペン諸島、シベリヤ112°5E-127°5E ¹ 、モルツカ諸島
-8	30	0	シベリヤ97°5E-112°5E ¹ 、中華民國 ¹⁹ 、ラブアン島、フィリッピン諸島、北ボルネオ、チモル島、西オーストラリヤ州、セレベス島、スンバワ島、フローレス島、スンバ島
-7	30	0	サラワク ⁴ 、ジャバ島、マズラ島、バリ島、ランボク島、南領ボルネオ
-7	20	0	馬來聯邦、
-7	0	0	シベリヤ82°5E-97°5E ¹ 、佛領印度支那、タイ(舊シヤム)、南スマトラ、パンカ島、ピリトン島、クリスマス島

時	分	秒	
-6	30	0	アンダマン群島、ビルマ、ココス群島、ニコバル群島、北スマトラ
-6	0	0	シベリヤ67°5E-82°5E ¹
-5	53	20.8	カルカッタ
-5	30	0	印度(カルカッタヲ除ク)、葡領印度、セイロン島、ラカデイズ諸島
-5	0	0	ノヴァヤゼムリヤ諸島 ¹ 、シベリヤ67°5E以西 ¹ 、ロシア52°5E以東 ¹ 、チヤゴス群島
-4	54	0	マルヂヴ諸島
-4	0	0	ロシア40°E-52°5E ¹ 、モウリシヤス島、レユニオン島、セイシエル諸島、アミラント諸島
-3	0	0	ロシア40°E以西 ¹ 、イラク、エリトリア、佛領及伊領ソマリランド、マダガスカル島、コモロ諸島、ソコトラ島
-2	59	54	アデン、英領ソマリランド
-2	45	0	ケニヤ植民地及保護領、タンガイカ、ウガンダ、ザンジバル島
-2	0	0	フィンランド、エストニヤ、ラトヴィヤ、ルーマニヤ、ブルガリヤ、トルコ、ギリシヤ、サイプラス島、パレスチンシリヤ、エヂプト、アングロエヂプトスダン、葡領東アフリカ(モザンビク)、ニヤザランド、南北ローデシヤ、南阿聯邦、白領コンゴ東部(ルサンボ、スタアンレヴィル、コースターマンスヴィル、エリザベスヴィルヲ含ム)、ベチユアナランド、西南アフリカ
-1	0	0	ノールウェー、スウェーデン、デンマーク、リトアニア、獨逸、ポーランド、スロバキヤ、オーストリア、ハンガリー、スキス、ユーゴスラヴィヤ、アルバニヤ、イタリアサルヂニヤ島、シシリー島、マルタ島、チユニス、リビヤ、ニジェリヤ、カメルーン、佛領赤道アフリカ、白領コンゴ西部(レオポルドヴィル、コキルノートヴィルヲ含ム)、アングラ(葡領西部アフリカ)、ダンチツヒ、リヒテンシュタイン
-0	35	12	フェルナンドポ島
-0	19	32.1	オランダ ⁵

時	分	秒	
0	0	0	(グリニチ)一ノエーロー諸島、英國及北アイルランド ⁶ 、アイルランド自由國 ⁶ 、海峽諸島 ⁶ 、ベルギー ⁷ 、フランス ⁸ 、ルクセンブルグ ⁷ 、スペイン、ポルトガル ⁹ 、ジブラルタル、パレアリツク諸島、コルシカ島 ⁸ アルジェリヤ、モロッコ、象牙海岸黄金海岸 ¹⁰ 、トーゴ ¹⁰ 、ダホメ、プリンシペ島、サントメ島、スペイン領ギニー、モナコ ⁸ 。
+ 0	23	0	セイントヘレナ島
+ 0	44	0	リベリヤ
+ 0	57	0	アツセンション島
+ 1	0	0	アイスランド、マデイラ諸島、カナリー諸島、モーリタニヤ、リオ・デ・オロ、セネガル、葡領及佛領ギニー、シエラレオネ、ガンビヤ
+ 2	0	0	アゾレス諸島、ヴェルデ岬諸島、フェルナンドノロンハ島、トリニダット諸島(南大西洋ノ)、スコアースパイ・サウンド(グリーンランド)
+ 2	7	0	南ジョージヤ島
+ 3	0	0	ブラジル東部(全海岸ヲ含ム)、グリーンランド(スコアースパイ・サウンドヲ除ク)
+ 3	30	0	ウルグワイ ¹¹ 、ラブラドル及ニューファウンドランド ¹²
+ 3	40	35	蘭領ギヤナ
+ 3	45	0	英領ギヤナ
+ 4	0	0	カナダノ一部(ケベック州 ¹³ 、及北西地方 ^{68°W} 以東)、ニュー・ブルンスウキツク州 ¹³ 、ノヴァ・スコシア州 ¹³ 、プリンスエドワード島、サンピエル島、ミクロン島、ポートルコ島、リーワード諸島、ベルムダ諸島、ガドループ島、マルチニーク島、セントヴィンセント島、バーバドス島、グレナダ島、トバゴ島、サントラルシヤ島、トリニダット島、佛領ギヤナ ¹¹ 、ブラジル中部、チリー、アルゼンチン ¹⁵ 、フオークランド諸島 ¹⁶ 、パラグワイ、ドミニカ島、ウインドワード諸島
+ 4	30	0	ヴェネズエラ
+ 4	33	0	ボリヴィヤ
+ 4	36	0	キュラサオ島
+ 4	40	0	ドミニカ共和国

時	分	秒	
5	0	0	カナダノ一部(ケベック州 ¹³ 、及オンタリオ州ノ 68°W—90°W ¹⁰ 、北西地方 ^{68°W—85°W})、合衆國東部(コネチカット州、デラウエーア州、フロリダ州、ジョウジヤ州 ¹⁷ 、メーン州、マリーランド州、マサチューセツツ州、ニュー・ハンプシヤイヤ州、ニュー・デヤージー州、ニュー・ヨーク州、北カロライナ州、ペンシルヴァニア州、ロードアイランド州、南カロライナ州、ヴェルモント州、ウァージニヤ州、西ウァージニヤ州)、ワシントン、コロンビヤ區、バハマ諸島、セイマン諸島、キューバ、エクワドル、ハイチ、コロンビヤ、ジャマイカ島、パナマ、ペルー、ブラジル西部
+ 6	0	0	カナダノ一部(オンタリオ州 ^{90°W} 以西 ¹³ 、マニトバ州、北西地方 ^{85°W—102°W} 、サスカツチエワン州ノ南東部 ¹³)、合衆國中部(アラバマ州、アルカンサス州、イリノイ州、アイオワ州、インディアナ州、カンサス州 ¹⁷ 、ケンタツキー州、ルイジアナ州、ミシガン州、ミネソタ州、ミシシッピ州、ミゾリー州、ネブラスカ州 ¹⁷ 、南北ダコタ州 ¹⁷ 、オハイオ州 ¹⁷ 、オクラホマ州、テンネツシー州、テキサス州、ウイスコンシン州)、メキシコ(下カリフォルニアノ北部ヲ除ク)グアテマラ、英領ホンヂユラス ¹⁸ 、ホンヂユラス、ニカラグア、サルヴァドル、コスタリカ
+ 7	0	0	カナダノ一部(南東部ヲ除クサスカツチエワン州 ¹³ 、アルバータ州、北西地方 ^{102°W—120°W})、合衆國山嶽部(アリゾナ州、コロラド州、アイダホ州 ¹⁷ 、モンタナ州 ¹⁷ 、ニューメキシコ州、ユター州 ¹⁷ 、ワイオミング州)
+ 8	0	0	カナダノ一部(英領コロンビヤ州、北西地方 ^{120°W} 以西)、ケチカン州、カリフォルニア州、ネヴアダ州、オレゴン州、ワシントン州、下カリフォルニアノ北部(メキシコ)
+ 9	0	0	ユークン州、アラスカノ一部(ウランゲル、ピーターズブルグ、ジュノー、シトカ・コルドヴァ)
+ 10	0	0	アラスカノ一部(ウアルデス、セワード、アンカレイジ、フエイヤバンクス)、マルゲサス諸島、ロー群島、ソサイエテイ諸島、及オーストラル諸島
+ 10	30	0	ハワイ諸島
+ 10	38	0	クツク諸島(サウエーヂ島ヲ除ク)
+ 11	0	0	アリニューシヤン群島、アラスカ西岸(ノーム)サモア群島、フアンニング島
+ 11	20	0	サウエーヂ島

1. ソヴィエツト聯邦ハ1930年6月16日ノ法令ニヨリ、全國ノ時計ヲ1時間進メタリ、表ハコノ時間ヲ示ス。
2. コノ標準時ハ一般ニハ利用サレテキルガ、未ダ公ケニハ制定サレテキナイ、1937年ノ官制時刻ハ—11時30分デアル。
3. 9月最後ノ土曜ノ午前2時ヨリ4月最後ノ日曜ノ午前2時迄ハ—12時
4. 9月14日午前零時ヨリ12月14日午前零時迄ハ—7時50分
5. 略4月ヨリ10月迄ハ—1時19分32.1秒 (ソノ施行期間ハ毎年之ヲ定ム)
6. 4月16日午前2時ヨリ10月8日午前2時迄ハ—1時
7. 略4月ヨリ10月迄ハ—1時(ソノ施行期間ハ毎年之ヲ定ム)
8. 3月最後ノ土曜ヨリ10月第一上曜マデハ—1時(但シ3月最後ノ土曜ガ復活祭以前ノ場合ハ復活祭直後ノ土曜日ヨリ)
9. ポルトガルデハ「サンマータイム」ヲ使用ス、其ノ期間ハ毎年之ヲ定ム
10. 1月1日ヨリ8月31日迄之ヲ用ヒ、9月1日ヨリ12月31日迄ハ—0時20分
11. 10月最後ノ日曜ヨリ3月最後ノ日曜迄(之ヲ含ム)ハ+3時
12. 5月第2日曜ノ夜半ヨリ10月第1日曜ノ夜半迄ハ+2時30分
13. 或地方デハ「サンマータイム」ヲ使用ス、其ノ期間ハ毎年之ヲ定ム
14. 9月第3日曜ヨリ3月第3日曜迄ハ+3時
15. アルゼンチンニ於テハ「サンマータイム」ヲ使用ス、其ノ期間ハ毎年之ヲ定ム
16. 9月最後ノ土曜ノ夜半ヨリ3月ノ終リカラ第2ノ土曜ノ夜半迄ハ+3時
17. 州ノ大部ニ及ブ
18. 略10月1日ヨリ2月14日迄ハ+5時30分
19. 中華民國標準時、—8時中原時、—7時隴蜀時、—6時回藏時、—5時30分昆崙時

天	軌道半徑 (平均距離)	太陽ヨリノ距離			對恒星 公轉週期	會合 週期
		最小	平均	最大		
		萬 年 單 位			太陽年	日
水 星	天文單位距離 0.387099	4597	5787	6977	0.2409	115.88
金 星	0.723331	10741	10814	10888	0.6152	583.92
地 球	1.000000	14700	14950	15201	1.0000	—
火 星	1.523688	20653	22780	24906	1.8809	779.94
木 星	5.202803	74020	77784	81549	11.862	398.88
土 星	9.538843	134657	142610	150562	29.458	378.09
天 王 星	19.190978	273387	286913	300440	84.015	369.66
海 王 星	30.070672	445722	449569	453416	164.788	367.48
プルートー	39.45743	443302	589905	736508	247.697	366.74

天	赤道半徑	體 積 質 量 比 重			平均 極大光度	衛 星 數
		(地球=1)	(地球=1)	(地球=1)(水=1)		
太 陽	695553	1301152	333432	0.256	1.41	— 26.7 —
水 星	2421	0.0549	0.056	1.013	5.59	— 1.4 0
金 星	6096	0.8758	0.817	0.933	5.15	— 4.3 0
地 球	6378	1.0000	1.000	1.000	5.52	— — 1
火 星	3392	0.1509	0.108	0.714	3.94	— 1.8 2
木 星	71373	1312.16	318.298	0.243	1.31	— 2.2 11
土 星	60396	762.40	95.202	0.125	0.69	+ 0.2 10
天 王 星	24847	59.31	14.580	0.246	1.36	+ 5.9 4
海 王 星	26499	71.95	17.264	0.240	1.32	+ 7.7 1
月	1738	0.0203	0.01228	0.605	3.34	— 12.5 —

(地球ノ質量=5.97×10²⁷瓦)

恒平均太陽日 = 23時56分 4.091秒 (平均太陽時) = 0.99726957 平均太陽日
 恒平均太陽日 = 24時3分56.555秒 (恒星時) = 1.00273791 恒星日
 年 = 365.24220 日 = 365 日 5時48分46秒
 年 = 365.25636 日 = 365 日 6時9分10秒
 年 = 365.25964 日 = 365 日 6時13分53秒
 月 = 29.53059 日 = 29 日 12時44分3秒
 月 = 27.32166 日 = 27 日 7時43分12秒
 月 = 27.21222 日 = 27 日 5時5分36秒
 年 = 365.24219879 日 - 0.0000000614 (t-1900) 日
 年 = 365.25636042 + 0.000000011 (t-1900)
 年 = 365.25964134 + 0.0000000304 (t-1900)
 斜 = 23°27'8".26 - 0".4684 (t-1900)
 差 = 50".2564 + 0".000222 (t-1900)
 差 = 46.0850 + 0.000279 (t-1900)
 差 = 20.0468 - 0.000085 (t-1900)

但シハ西曆年數(端數ハ太陽年ヲ單位トシテ測ル)
 太陽視差 = 8".80
 常數 = 9.21 (1911年パリ會議)
 差常數 = 20.47
 度 = 299796 呎/秒 (1926年、マイケルソン)
 數 = (6.664 ± 0.001) × 10⁻⁸ C.G.S. 單位 (1926年、ハイル)
 太陽ノ質量 = 1.983 × 10³³ 瓦
 太陽ノ平均半徑 = 6.953 × 10¹⁰ 呎
 天文單位距離 = 1.4950 × 10⁸ 呎 = 1.4950 × 10¹³ 釐 (ヘイフォード)
 1 光年 = 6.3282 × 10⁴ 天文單位 = 9.461 × 10¹² 呎 = 0.3069 パーセック
 1 パーセック = 2.0622 × 10⁴ 天文單位 = 3.083 × 10¹³ 呎 = 3.259 光年
 恒星ノ距離 = $\frac{3.259}{p}$ 光年 = $\frac{1}{p}$ パーセック
 (但シハ角度ノ秒ヲ表ハシタ年週視差)

地球ノ大イサ
 赤道半徑 a = 6378.388 呎 } (ヘイフォード)
 極半徑 b = 6356.909 呎
 平均半徑 $\frac{2a+b}{3} = 6371.228$ 呎
 子午線ノ全周 = 40009.1532 呎
 赤道ノ全周 = 40076.5938 呎
 面積 = 5.10100934 × 10¹⁴ 平方米
 體積 = 1.08331978 × 10²¹ 立方米

平均太陽時ト恒星時トノ對照
 平均太陽時
 1 時 1 時 00 分 09.856 秒
 1 分 1 分 00.164 秒
 1 秒 1.003 秒
 0 時 59 分 50.170 秒 1 時
 0 分 59.836 秒 1 分
 0.997 秒 1 秒

地名	測點ノ位置		偏角		伏角		水平磁力 (γ)
	北緯	東經	(西)				
雄雄清清城	基基津津	42 20.1	130 25.4	7 42.6	58 0.9	27621	
		42 20.0	130 26.1	8 3.3	57 57.3	27600	
		41 46.5	129 48.1	5 51.5	58 4.2	27619	
		41 45.8	129 46.6	6 51.7	57 37.8	27714	
40 39.9	129 11.8	7 4.8	56 28.9	28446			
城北義熙元	津青州川山	40 39.6	129 12.4	7 12.0	56 22.8	28490	
		40 14.0	128 18.4	7 3.1	56 10.4	28674	
		40 12.6	124 32.3	6 25.6	56 47.6	28487	
		40 9.9	126 16.3	6 47.6	56 22.3	28660	
		39 9.9	127 25.7	6 41.9	54 58.6	29223	
元平平夢注	山壤壤浦津	39 9.6	127 26.7	6 41.5	54 59.6	29227	
		39 1.7	125 45.0	6 26.1	55 6.2	29341	
		39 0.3	125 43.5	6 21.3	55 8.0	29324	
		38 10.9	124 47.0	5 57.6	54 11.4	29781	
37 53.4	128 49.8	6 25.1	53 10.2	29865			
仁驚黃浦晉	川川澗項州	37 28.5	126 37.6	6 4.5	53 9.6	30038	
		36 26.1	126 31.2	5 44.5	51 49.6	30591	
		36 13.4	127 54.5	5 48.7	51 17.4	30652	
		36 2.8	129 22.6	5 52.4	50 55.4	30551	
		35 11.2	128 5.5	5 20.2	50 5.6	31060	
木木高莞濟	浦浦興島州	34 47.1	126 23.1	5 17.8	49 45.9	31354	
		34 46.7	126 23.5	5 0.8	49 49.4	31393	
		34 36.3	127 17.1	5 9.2	49 47.9	31132	
		34 18.5	126 45.7	4 55.7	48 54.4	31499	
		33 30.7	126 31.9	5 0.6	49 6.0	31137	
濟城西墓	州浦浦浦	33 30.7	126 31.5	4 25.8	47 55.0	31929	
		33 27.3	126 56.0	4 22.7	47 51.1	32154	
		33 14.4	126 34.1	4 23.9	47 34.2	32496	
		33 13.5	126 15.5	5 4.1	47 35.5	32593	
仁川昭和十五年平均				6 14.6	53 15.4	30197	

燈臺	位置	自平均水面至燈	光達距離	霧信號
朝鮮西海岸燈臺				
三浦	鴨綠江斗流浦ノ東方丘上	64.5	20	
鴨綠江東水道第一號掛燈浮標	鴨綠江東水道口十米界線北端	3.0	7	
鴨綠江西水道第二號掛燈浮標	鴨綠江西水道口外五米界線內	3.3	8.5	
馬島	鴨綠江西水道	77.6	18	
水運島	鴨綠江東水道盤城列島	53.9	12	
大和島	平安北道宜川灣沖	101.5	25.5	
浦村掛燈浮標	大同江遼瀋浦下流(チユンドウ附近)	3.3	3	
鐵島掛燈浮標	大同江鐵島ノ南西ニ臨ミセル洲端	3.0	7	
飛瀨島	鎮南浦港	20.3	12	
梧里浦	大同江遼瀋浦端ニ突出セル岬角	34.5	12	
馬馳津	平安南道龍岡郡新寧面馬馳里	47.6	14.5	
避島	大同江避島水道ノ北側	63.3	9	
地理島	大同江々口地理島	19.8	13	
纂島	大同江避島水道ノ西方	40.0	14	
姊妹島	大同江々口席島ノ北方	41.8	15	霧鐘
大同江下洲掛燈浮標	大同江下洲北東端	3.3	8.5	
大同江中洲北方掛燈浮標	大同江德島南西方	3.9	8.5	
西島	大同江椒島ノ西方	94.2	24.5	霧笛
小青島	黃海道大青群島	83.3	23.5	霧笛
水夜嶼掛燈浮標	黃海道巡威島水夜嶼	3.9	8.5	
眞礁燈標	黃海道海州郡大睡鴨島ノ西方ニアル眞礁	14.3	12	
臥岩	黃海道碧城郡松林面小睡鴨里	14.9	11	
兄弟島	黃海道碧城郡東江面琴山里	14.1	12	
海州掛燈浮標	黃海道海州灣兄弟島ノ南方	3.3	8.5	
小月尾島	仁川港	33.0	14.5	
仁川第一號掛燈浮標	仁川港小月尾島ノ南方	3.3	8.5	
仁川第二號掛燈浮標	仁川港小月尾島ノ南方	3.9	8.5	
仁川第三號掛燈浮標	仁川月尾島ノ南東方	3.9	8.5	
仁川第四號掛燈浮標	仁川月尾島ノ東南東方	3.9	8.5	
善尾島	京畿道富川郡德積面北里	164.8	30.0	
善尾島掛燈浮標	仁川港外善尾島ノ東方	3.9	8.5	
仁川	仁川港小月尾ノ南方防波堤突端	13.0	3.5	
仁川導燈	{ 仁川稅關淺橋海岸	17.6	13	
	{ 仁川花房町	50.6	13	
八尾島	仁川港口	70.9	20	
仁川外港掛燈浮標	仁川港口	3.9	8.5	
北長子嶼燈標	仁川港口	18.2	12	
白岩燈標	仁川港外東水道	17.9	12	
長安嶼掛燈浮標	仁川港外東水道	3.1	8	
龜島	仁川港外東水道	40.9	17.5	霧鐘

※印ハ無線電信併置 ○印ハ船舶通報事務ヲ取扱フ箇所

燈臺	位置	自平均水面至燈	光達距離	霧信號
鞍島	仁川港外長安堆ノ西方	40.3	14	
舊島港燈竿	忠清南道舊島港突堤頭部	4.0	3	
木德島	京畿道德積群島	66.3	20	霧笛
瓮島	忠清南道瑞山半島ノ南西方	75.4	22	霧笛
格列飛島	忠清南道格列飛列島	106.9	26	霧笛
於青島	全羅北道沃溝郡於青島	61.2	20.5	霧笛
於青島港防波堤	全羅北道於青島港防波堤突端	10.4	10.5	
前望山燈標	群山港口	14.5	10	
群山甲號燈標	群山港口眞寶島ノ北東方千出礁	14.5	11.5	
群山第一號掛燈浮標	群山港口飛鷹島ノ西方	3.3	8.5	
群山第二號掛燈浮標	群山港口眞寶島北方洲ノ北側	3.3	8.5	
群山乙號燈標	群山港口長山島ノ北方千出岩	13.7	12	
群山丙號燈標	群山港口入耳島ノ北方千出礁	11.2	11	
民野岩燈標	群山港民野岩	12.5	12	
群山第九號掛燈浮標	群山港口前望山南東方ニアル眞寶島ノ東端	3.3	8.5	
末島	全羅北道古郡山群島	57.0	20	
大老鹿島	全羅南道在遠西水道	70.3	15	
辰泰島	全羅南道辰泰島東端前作里	38.2	12	
京雉島	全羅南道務安郡黑山面京雉島	46.0	12	
木浦	木浦港	22.1	12	
木浦口	木浦港口花源半島ノ北端	33.9	14	
木浦掛燈浮標	木浦港口高下島龍頭ノ北西方	3.5	8	
時下島	木浦港外時牙海	38.8	18.5	
時下島掛燈浮標	時下島燈臺ノ西南西方暗礁上	3.3	8	
珍島	全羅南道珍島北端鴨洋渡ノ南側	18.5	12	
鳴洋渡燈標	全羅南道珍島北端鴨洋渡ノ東方千出岩	13.3	11.5	
七發島	全羅南道羅州群島	103.3	25.5	霧笛
紅島	全羅南道黑山諸島紅島	95.0	24	霧笛
下島島	全羅南道長竹水道	47.9	18.5	霧笛
黑山島	全羅南道務安郡黑山面黑山島	84.2	23.5	霧笛
竹島	全羅南道孟骨群島	85.4	23.5	霧笛
加沙島	全羅南道珍島西方	68.5	12	
魚龍島	全羅南道長群島	93.3	23.5	霧笛
於青島港防波堤頭部燈竿	全羅南道於青島港	11.1	1	
龜島	全羅南道栗島附屬ノ龜島	28.8	12	
朝鮮南海岸燈臺				
湯根汝島	全羅南道高靈郡蓬萊面外島湯根汝島	47.4	18	
白也島	全羅南道麗水郡華井面白也島	46.1	12	
麗水	全羅南道麗水港外	47.0	14	
者只島	全羅南道所安群島	96.3	25	霧笛

※印ハ無線電信併置 ○印ハ船舶通報事務ヲ取扱フ箇所

燈臺	位置	自平均水面至燈	光達距離	霧信號
楸子島燈標	全羅南道楸子群島	14.6	12	
小茅島	全羅南道所安群島ノ東方	61.8	14	
楸島	全羅南道小群島	54.3	14	
牛島	全羅南道濟州島ノ東方	121.8	12	
山地西防波堤	全羅南道濟州島山地港西防波堤頭部	10.5	10	
山地東防波堤	全羅南道濟州島山地港東防波堤頭部	10.5	8.5	
山地	全羅南道濟州島	62.4	12	
翰林北防波堤北方燈竿	全羅南道翰林港	7.0	2	
翰林北防波堤南方燈竿	全羅南道翰林港	7.0	2	
翰林南防波堤燈竿	全羅南道翰林港	7.0	2	
巨文島	全羅南道(ハミルトン)港別嶼	68.5	21.5	霧笛
下白島	全羅南道巨文島ノ東方	154.6	22	
巨文島港東防波堤	全羅南道巨文島	9.3	1.5	
巨文島港西防波堤	全羅南道巨文島	9.3	1.5	
小鹿島	全羅南道高與郡小鹿島南端	47.5	5.5	
所里島	全羅南道金鰲列島	82.1	23.5	霧笛
馬羅島	全羅南道濟州島南方	43.9	18	霧笛
巖水島掛燈浮標	慶尙南道南海郡巖水島南西方	3.4	8	
三千浦燈標	慶尙南道三川里水道ノ干出岩	5.8	9	
三千浦港防波堤	慶尙南道三千浦港防波堤	9.4	10	
彌助防波堤	慶尙南道南海郡彌助里	8.9	10	
鴻島	慶尙南道巨濟島ノ南方	116.6	16	
鳥島	慶尙南道鳥島	47.0	12	
見乃梁	慶尙南道見乃梁海峽北口十九米島	24.2	12	
見乃梁掛燈浮標	慶尙南道見乃梁海峽東側	3.3	8.5	
チャンネル礁燈標	慶尙南道釜島水道干出岩	11.5	11	
藍浦灣掛燈浮標	慶尙南道釜島水道釜浦灣口附近ノ暗礁	3.9	8.5	
鎮海灣燈標	鎮海灣黑岩	12.3	12	
熊島北方掛燈浮標	慶尙南道釜島水道時島北方ノ北端	3.3	8.5	
磨堂嶼燈標	慶尙南道行岩灣口磨堂嶼上	12.4	11.5	
加德島	慶尙南道加德水道	72.1	22	
放火島	慶尙南道統營港外放火島	27.0	12	
統營運河第一號燈標	統營運河	6.3	4	
統營運河第二號燈竿	同上	5.0	4	
統營運河第三號燈竿	同上	5.9	4	
統營運河第四號燈竿	同上	5.9	4	
統營運河第五號燈竿	同上	5.9	4	
統營運河第六號燈竿	同上	5.9	4	
統營運河第七號燈竿	同上	5.0	4	
統營運河第八號燈竿	同上	5.0	4	
長承浦東防波堤	慶尙南道長承浦東防波堤頭部	9.4	10.5	
長承浦西防波堤	慶尙南道長承浦西防波堤頭部	9.4	10.5	
牧ノ島	釜山港外	52.4	19.5	霧笛
小每勿島	慶尙南道統營郡小每勿島附近南方無名島	84.2	14	
登牟多利燈標	釜山港口巖	11.8	11.5	
釜山南港防波堤	釜山南港防波堤突端	9.7	11	

※印ハ無線電信併置 ○印ハ船舶通報事務ヲ取扱フ箇所

燈臺	位置	自平均水面至燈	光達距離	霧信號
釜山南港防砂堤	釜山港內牧ノ島西岸北部防砂堤頭部	11.3	7	
鶴ノ瀨燈標	釜山港口	11.5	11.5	
五六島	慶尙南道釜山港外	31.5	15	霧笛
釜山外港掛燈浮標	釜山港口海雲末ノ北西方	3.0	8	
鋸齒礁掛燈浮標	釜山港內鋸齒礁ノ北東側	3.9	5	
釜山港南防波堤	釜山港南防波堤尖端	12.0	7	

朝鮮東海岸燈臺

大邊港	慶尙南道大邊港防波堤頭部	9.8	10	
長絕岬	慶尙南道長絕岬	25.7	22	
方魚津	慶尙南道蔚山郡方魚津港防波堤突端	10.7	11	
方魚津東導燈	{ 前燈 方魚津港	12.6	6	
	{ 後燈 方魚津港	23.8	6	
方魚津西導燈	{ 前燈 方魚津港	15.8	9	
	{ 後燈 方魚津港	31.2	9	
蔚崎	慶尙南道蔚山港外	43.6	18.5	
九龍浦港防波堤頭部	慶尙北道九龍浦港防波堤頭部	12.2	10	
松臺末燈竿	慶尙北道甘浦港口松臺末	25.0	15	
甘浦港南防波堤	慶尙北道甘浦港南防波堤頭部	11.1	10	
浦項	慶尙北道浦項港	10.3	7	
大甫港	慶尙北道大甫港防波堤頭部	11.2	3	
長鬚岬	慶尙北道迎日灣ノ東角長鬚岬	30.9	16	霧笛
竹邊灣	江原道龍湫岬	49.4	19	
厚浦港新防波堤	江原道厚浦港	10.3	5	
同 甲防波堤ノ東端及西端	同	8.5	10	
同 乙防波堤頭部燈竿	同	8.0	3	
同 丙防波堤頭部燈竿	同	7.6	4	
道洞港防波堤燈竿	慶尙北道靈巖島道洞港防波堤突端	9.3	3	
丑山港南防波堤燈竿	慶尙北道丑山港南防波堤頭部	11.3	8	
丑山港北防波堤燈竿	慶尙北道丑山港北防波堤頭部	11.8	8	
江口第一號	慶尙北道盈德郡江口港防波堤頭部	10.7	9.5	
江口第二號	慶尙北道盈德郡江口港防波堤中部	10.5	5	
江口燈竿	慶尙北道盈德郡江口港右岸導水堤頭部	8.4	10	
汀瀨港北防波堤燈竿	江原道汀瀨港北防波堤突端	5	2	
汀瀨港南防砂堤燈竿	江原道汀瀨港南防砂堤突端	5	3	
注文津	江原道注文津端	40.3	17.5	
東草港	江原道東草港防波堤頭部	9.5	9	
注文津東燈竿	江原道注文津東防波堤頭部	6.6	5	
注文津西燈竿	江原道注文津西防波堤頭部	6.6	4	
水源端	江原道北東突角	40.6	17.5	霧笛
	江原道長筒港口	81.5	20	

燈臺	位置	自平均水位至燈臺	光達距離	霧信號
叢石端	江原道通川郡庫底面叢石端	33.4	16	
元山東	元山港內長德島ノ西方ニ突出スル東防波堤ノ突端	9.7	11	
元山西	元山港防波堤突端	9.7	8	
元山第一號掛燈浮標	元山港內長德島ノ南東方ニ懸在スル淺瀬ノ北西端	3.3	8.5	
長德島	元山港	16.4	12	
元山漁港防波堤	元山漁港防波堤頭部	7.7	10	
葛麻角	元山港口葛麻半島	56.7	12	
庫底港	江原道庫底港防波堤頭部	10.9	10	
麗島	元山港外	67.3	21.5	霧笛
石根	永興灣口	25.4	12	
西湖津	咸鏡南道西湖津港外外洋島	44.2	18.5	
馬登島	咸鏡南道陽化灣口	67.0	21.5	
遮湖港燈竿	咸鏡南道龍項里	23.5	12	
城津漁港	城津漁港防波堤頭部	8.5	8	
興南港	咸鏡南道興南港第一號岸壁防波堤頭部	10.6	10	
興南港東導燈	{ 前燈咸鏡南道興南港	17	5.5	
	{ 後燈咸鏡南道興南港	65.6	5.5	
興南港西導燈	{ 前燈咸鏡南道興南港	18.2	1.5	
	{ 後燈咸鏡南道興南港	63.9	1.5	
城津	城津港	51.8	19.5	霧笛
城津北	城津港北防波堤突端	7.3	10	
城津南	城津港南防波堤突端	7.1	10	
城津貯木場防波堤	咸鏡北道城津貯木場防波堤頭部	6.7	9	
舞水端	咸鏡北道ノ南東角	81.2	23.5	霧笛
清津	清津港外高抹山端	54.8	20	霧笛
清津北	清津港沿岸貿易埠頭頭部	7.0	9	
清津南	清津港南防波堤頭部	7.0	6	
清津港南防波堤	清津港南防波堤頭部	14	12	
清津漁港防波堤	清津漁港防波堤西端	11.5	11	
漁郎端	咸鏡北道漁郎面漁郎端	48.2	19	霧笛
漁大津港	咸鏡北道漁大津港北防波堤頭部	7.2	8	
梨津燈標	咸鏡北道富寧郡梨津灣	18.5	12	
松島	咸鏡北道羅津港外	34.3	7.5	
午龍岩掛燈浮標	同	4.3	8.5	
小草島	咸鏡北道羅津港內	53.0	13	
掛岩島	咸鏡北道羅津港外	38.4	15	
大草島	咸鏡北道羅津港口	20.3	27.5	霧笛
郭端	羅津新海洞	61.2	13.5	
雄基港東	咸鏡北道雄基港	6.4	8	
雄基港西	咸鏡北道雄基港	6.2	8	
雄基港甲防波堤	雄基港甲防波堤突端	6.3	8	
卯島	咸鏡北道西水羅角ノ南西方	39.3	15.5	霧笛
西水羅港防砂堤	咸鏡北道西水羅港防砂堤頭部	6.2	7	
西水羅港防波堤	咸鏡北道西水羅港防波堤頭部	6.2	7	
島碕山	咸鏡北道慶興郡島碕山端	55.0	11	

※印ハ無線電信件置 ○印ハ船舶通報事務ヲ取扱フ箇所

水系及名稱	標零點標高	起日			最高水位	平均平水位	觀測開始		
		年	月	日			年	月	日
鴨綠江	米	西紀			米	米	西紀		
鎮江	—	1938	8	18	2.05	0.11	1928	10	1
新厚昌	—	38	8	19	8.68	↔0.02	29	9	1
中浦	—	38	8	19	10.25	0.19	29	6	15
高渭	—	38	8	19	9.25	0.10	28	10	1
昌水	—	38	8	19	7.15	0.26	29	7	1
九新	—	35	7	30	8.86	↔0.13	28	10	1
江川	—	35	7	30	7.40	↔0.14	28	10	1
院臺	32.099	35	7	30	14.55	↔0.15	28	10	1
北嶺	9.134	35	7	30	10.50	—	22	12	1
東寧	2.910	35	7	30	10.81	2.50	21	6	13
龍潭	↔0.356	35	7	31	6.80	※ 3.45	21	6	12
何深	—	37	8	3	6.94	↔0.42	28	10	1
同德	21.949	25	8	12	7.30	0.52	17	1	1
無順	11.111	25	8	12	6.85	1.21	23	5	11
順麥	3.794	25	8	12	6.55	1.23	16	11	1
長衣	0.259	23	7	27	7.18	—	16	11	1
平下	17.880	25	8	12	6.30	0.63	17	12	1
成文	48.935	22	7	19	7.58	—	14	4	1
三沙	5.331	25	8	12	9.83	0.61	16	10	13
銀青	4.559	37	8	2	9.74	—	24	11	1
石	1.276	37	8	2	7.80	—	16	10	11
	↔0.431	27	7	17	5.88	※ 3.77	24	11	1
	↔2.456	26	7	29	7.78	※ 6.07	24	11	1
萬景	124.872	23	7	31	7.74	0.51	12	10	1
	48.289	22	8	10	12.40	1.18	14	4	1
	33.139	22	8	10	7.29	↔0.06	12	10	1
	12.758	23	7	31	9.85	0.89	17	7	2
	12.758	23	7	31	9.71	—	17	7	2
	4.956	25	8	13	7.98	0.36	23	9	23
	2.369	32	8	30	8.00	※ 1.40	30	7	1
	1.562	23	8	1	9.45	※ 1.76	12	10	1
	↔0.913	23	8	1	9.09	—	17	6	17
	49.137	22	8	11	5.06	0.37	12	10	6
	109.680	34	8	23	8.50	—	25	10	10
	38.317	23	8	1	12.90	0.60	12	10	8
	4.766	22	8	21	6.74	1.29	16	12	5
	1.500	27	7	15	6.61	—	26	10	7
	↔1.388	22	8	21	9.14	—	18	12	1
	3.233	25	8	5	8.34	—	17	11	1

備考 量水標零點標高ハ總テ土地調査基準(中等潮位トス)ニ依ル
※印ハ大潮時平均滿潮位ナリ

水系及名稱	量水標 零點標高	起日			最高水位	平均 平水位	觀測開始			
		年	月	日			年	月	日	
新新銀 內石西 新石	津村	0.000	—	—	—	—	西紀	1926	10	2
	波洞	0.000	1935	9	13	4.70	—	26	10	1
	湖換	4.015	22	8	21	5.82	—	16	12	1
	城山	15.692	22	8	21	6.99	0.29	16	12	1
	瀾山	6.000	27	7	15	3.18	—	26	10	6
	江	0.500	24	7	20	6.76	—	22	11	20
	禮成	(←)2.867	24	7	20	6.79	—	16	12	1
	江	(←)0.020	38	8	27	4.10	—	26	10	3
	城山	3.697	24	7	20	14.20	0.57	18	12	1
	瀾山	(←)0.259	40	7	4	8.25	※ 2.68	27	10	1
金歐石 碧玉	里渡	(←)1.270	38	8	27	6.25	—	27	10	1
	善越	(←)3.650	21	8	4	8.55	—	18	12	1
	州	1.041	30	7	12	3.36	—	27	10	1
	州	—	36	8	28	15.00	1.17	14	4	1
	州	—	36	8	28	11.50	0.93	17	6	15
	州	113.114	36	8	12	17.00	0.73	17	6	11
	州	59.296	36	8	12	12.30	1.07	15	3	1
	州	52.732	36	8	12	11.84	0.78	15	3	3
	州	33.013	22	7	29	10.82	1.80	15	4	13
	州	10.284	25	7	18	19.38	1.38	14	11	1
安道龍	州	10.284	25	7	18	14.00	—	14	11	1
	州	4.205	25	7	18	12.95	0.65	16	9	22
	州	2.470	25	7	18	11.76	0.42	18	8	14
	州	1.275	25	7	18	12.74	※ 2.70	17	7	1
	州	(←)0.068	25	7	18	10.63	—	16	8	1
	州	(←)0.126	25	7	18	9.37	—	22	4	1
	州	57.619	25	7	18	17.82	1.08	14	10	21
	州	45.576	25	7	18	14.00	1.19	14	11	1
	州	22.708	25	7	18	17.10	1.04	14	11	1
	州	—	24	7	20	11.03	0.46	22	11	5
石浪津	州	22.451	22	8	22	14.22	0.49	18	12	1
	州	4.195	40	7	4	11.43	0.59	26	8	1
	州	2.169	24	7	21	16.81	—	18	12	1
	州	2.056	40	7	4	9.55	—	26	9	1
	州	(←)0.652	27	7	15	6.92	※ 4.94	26	9	1
	州	(←)2.311	40	9	4	8.25	—	18	12	1
	州	—	25	7	18	13.50	0.58	14	4	1
	州	24.840	40	7	4	10.20	0.60	22	11	1
	州	7.731	40	7	7	4.25	0.43	28	10	18
	州	1.406	30	7	12	4.98	—	28	10	21

備考 ※印ハ大潮時平均滿潮位ナリ

水系及名稱	量水標 零點標高	起日			最高水位	平均 平水位	觀測開始					
		年	月	日			年	月	日			
內老檜 東海松 橋	里里	(←)1.415	西紀	1930	7	28	6.66	—	西紀	1928	10	24
	陽	(←)3.089	38	6	29	8.55	※ 7.57	31	12	1		
	倉山	6.247	40	7	7	3.83	0.43	28	10	30		
	川	1.211	30	7	9	5.47	—	28	10	27		
	村	0.588	—	—	—	—	—	31	12	1		
	水丸	5.787	40	7	7	3.88	0.52	31	12	1		
	玉仙	9.726	40	7	21	4.02	—	32	9	11		
	元倉	0.974	40	7	20	6.31	—	28	9	28		
	溫江	(←)0.691	30	7	28	5.93	—	28	10	7		
	錦	(←)2.699	36	9	4	8.90	※ 6.94	28	10	4		
沃芙馬 馬公津 窺長領 江笠懷 石論佛 頃	川江	6.203	40	7	20	4.58	0.46	28	9	26		
	州	2.065	40	7	20	5.78	—	28	10	1		
	州	6.676	30	7	13	4.63	0.72	28	10	15		
	州	0.721	40	7	20	6.13	※ 3.64	28	10	12		
	州	83.499	34	7	23	11.50	0.91	14	4	1		
	州	14.619	34	7	24	10.85	1.49	15	5	1		
	州	9.189	34	7	24	10.35	—	17	6	1		
	州	7.683	34	7	24	10.02	—	17	6	1		
	州	6.625	34	7	24	10.84	0.85	15	4	5		
	州	3.560	34	7	24	9.50	—	22	4	1		
萬頃	州	1.126	34	7	24	7.75	0.57	15	6	1		
	州	(←)0.384	34	7	24	8.05	—	19	7	5		
	州	(←)1.479	34	7	24	7.70	—	19	7	5		
	州	(←)2.084	34	7	24	7.20	※ 4.09	15	4	7		
	州	(←)2.660	21	7	8	6.05	—	19	6	10		
	州	30.890	36	8	12	4.85	—	17	6	1		
	州	20.423	30	7	13	7.58	1.15	17	6	1		
	州	0.217	34	7	24	6.80	—	19	5	23		
	州	(←)1.810	36	8	12	6.41	—	19	5	19		
	大大白 東津	州	4.546	20	7	20	5.58	—	13	9	1	
州		0.339	30	7	6	6.67	—	15	6	5		
州		(←)0.155	31	8	5	6.30	—	17	5	1		
州		(←)1.178	22	7	26	4.52	—	13	11	1		
州		2.284	30	7	11	3.83	0.70	28	10	1		
州		(←)0.564	34	7	21	4.73	※ 2.79	28	10	5		
州		(←)0.879	37	4	15	4.25	※ 3.31	28	10	10		
州		(←)0.116	30	7	11	4.40	—	28	10	15		
州		0.067	30	7	11	3.97	1.96	28	10	7		

備考 ※印ハ大潮時平均滿潮位ナリ

水系及名稱	標高	起日			最高水位	平均 平水位	觀測開始				
		年	月	日			年	月	日		
馬勒里	9.854	西紀	1933	7	26	5.90	米	西紀	1915	10	1
西倉	9.942		33	7	26	3.44	—		15	9	2
本洞	5.325		34	7	21	6.92	—		16	10	1
羅州	2.081		34	7	21	8.60	0.71		15	9	18
榮倉山	(←)0.567		34	7	21	10.59	※ 2.81		15	9	16
沙浦	(←)1.067		34	7	21	8.90	—		16	11	1
仙南	(←)2.660		34	7	21	6.45	—		15	9	16
津岩	14.177		16	6	14	5.15	—		15	9	14
江平	12.448		36	8	28	5.30	—		15	9	1
蟾津	74.159		20	7	20	8.67	—		17	5	1
赤鴨	27.440		36	8	28	12.40	0.82		17	5	1
松亭	6.740		34	7	21	15.45	1.58		17	5	1
河東	(←)1.485		20	7	20	9.48	—		17	5	1
洛東	85.514		36	8	28	7.85	0.71		17	7	1
安達	48.384		34	7	24	13.75	—		17	7	1
洛江	34.078		36	8	29	9.50	1.16		15	8	1
臨江	29.179		34	7	24	7.92	1.07		23	10	26
倭倭	21.786		34	7	24	10.63	—		23	6	5
館館	(甲) 19.096		34	7	24	10.43	1.18		15	8	1
館館	(乙) 19.096		34	7	24	10.14	—		17	7	1
館館	(丙) 19.105		34	7	24	9.32	—		17	7	5
玄馬	8.464		34	7	24	13.71	1.16		17	6	16
距江	5.407		34	7	25	11.14	—		19	7	1
津洞	1.130		36	8	28	13.18	—		14	7	1
德村	2.103		36	8	29	11.40	1.36		21	8	1
臨里	1.830		36	8	29	11.30	—		16	12	3
木守	1.424		36	8	29	10.70	—		21	7	1
柳山	1.020		34	7	25	10.14	—		21	7	1
等津	0.847		36	8	29	9.56	0.65		16	11	24
津村	0.181		36	8	29	10.10	—		21	7	1
浪村	(←)0.518		36	8	29	10.31	※ 1.48		15	8	24
院洞	0.119		36	8	29	7.06	※ 1.52		34	8	12
龜洞	(←)0.803		36	8	29	8.85	—		15	8	24
龜洞	(←)0.788		36	8	29	8.40	—		15	8	24
龜洞	(←)1.343		36	8	30	6.73	※ 2.12		17	6	1
龜洞	(←)2.637		34	7	20	4.60	※ 3.37		17	6	1
龜洞	26.641		36	8	28	6.20	0.76		23	6	19
龜洞	43.885		36	8	27	7.70	—		21	11	1
龜洞	20.314		36	8	28	10.38	0.99		21	11	1
龜洞	16.716		36	8	28	7.90	—		14	7	2
龜洞	6.444		36	8	28	9.40	—		14	7	1

備考 ※印ハ大潮時平均滿潮位ナリ

水系及名稱	標高	起日			最高水位	平均 平水位	觀測開始				
		年	月	日			年	月	日		
密山	11.400	西紀	1925	9	7	5.60	米	西紀	1917	12	1
兄江	0.223		33	9	4	5.48	0.60		28	10	1
扶大	(←)1.017		36	8	28	2.80	0.75		28	10	1
安邊南大川	5.783		30	7	19	4.51	0.67		27	6	16
安月浦	0.231		37	8	28	3.80	—		27	6	16
龍興江	11.360		23	7	30	6.50	—		15	12	1
長永	6.357		38	8	18	5.35	0.85		32	6	11
永興	4.835		22	8	10	8.11	0.71		17	11	1
馬坪	1.914		23	7	31	5.63	0.42		17	11	1
薪鎮	0.003		23	7	31	3.87	—		17	11	1
五鄉	(←)0.179		27	7	21	4.96	0.62		27	3	20
高島	(←)0.504		30	7	19	3.40	0.40		26	12	1
德池	(←)1.095		39	8	31	4.82	—		15	12	1
蛤灘	(←)0.977		30	7	19	5.30	—		17	11	1
成川	1.672		39	6	25	4.60	0.72		18	11	1
新千	(←)0.523		19	10	6	4.94	—		15	12	1
佛興	3.941		19	10	6	3.92	0.60		17	9	1
佛村	(←)0.748		19	10	6	4.93	0.69		18	12	1
佛村	(←)0.919		19	10	6	4.76	0.60		18	11	1
佛村	106.305		38	8	18	5.50	—		34	6	2
佛村	76.848		38	8	18	4.00	0.10		34	6	1
佛村	8.326		38	8	18	4.60	0.71		16	1	1
佛村	26.032		38	8	18	6.05	—		16	1	1
佛村	95.105		38	8	18	3.55	0.37		29	6	1
佛村	22.823		38	8	18	2.98	(←)0.20		29	6	4
佛村	8.667		38	8	18	3.50	0.38		29	6	7
佛村	—		38	3	18	4.10	0.92		32	6	17
佛村	11.002		38	8	18	3.40	0.94		28	11	15
佛村	1.382		38	8	18	4.00	0.04		35	4	1
佛村	214.802		38	8	18	5.20	0.38		28	11	20
佛村	195.556		38	8	18	5.30	—		38	8	1
佛村	64.738		38	8	19	8.95	1.45		38	7	16
佛村	32.075		38	8	19	6.20	1.14		28	11	16
佛村	17.424		38	8	19	7.36	1.16		30	5	22
佛村	8.433		38	8	20	6.68	—		26	7	1
佛村	0.770		38	8	21	6.45	0.93		26	8	1

備考 ※印ハ大潮時平均滿潮位ナリ

第九 江河結解氷期日

本表ノ觀測地及觀測期間ハ次ノ如シ

河名	遼河	鴨綠江	鴨綠江	大同江	漢江	豆滿江
觀測地	營口	新義州	中江鎮	平壤	鷺梁津	茂山
觀測期間	1905—40	1931—40	1914—40	1907—40	1906—40	1910—40

河名	解氷			結氷			結氷期間 平均日數
	平年	最晚	最	平年	最	早	
遼河	3月15日	1913年	3月25日	1月4日	1909年	12月9日	69
鴨綠江(新鴨綠江)	3月28日	1937年	4月10日	12月18日	1934年	12月1日	101
鴨綠江(中江鎮)	4月4日	1916年	4月12日	12月19日	1930年	12月2日	107
大漢江	3月6日	1936年	3月23日	12月14日	1923年	12月1日	83
漢江	3月2日	1935年	3月22日	12月20日	1934年	12月4日	73
豆滿江	4月5日	1913年	4月22日	12月2日	1920年	11月4日	125

第十 東亞主要港ノ潮信

地名	平均高潮間隙	大潮差	小潮差	地名	平均高潮間隙	大潮差	小潮差	
雄龍元鎮仁群蔚釜木函新敦	時分 3 3 9 20 3 0 8 37 4 32 3 0 7 14 8 5 2 25 3 57 2 53 2 26 2 35	米 0.2 4.3 0.2 4.8 8.1 5.7 0.5 1.2 3.1 0.7 0.1 0.2 0.1	米 0.1 2.4 0.1 2.4 3.6 2.8 0.2 0.4 1.6 0.3 0.1 0.1 0.0	岩南	基浦山浦川山山浦館鴻賀	時分 7 15 7 21 8 51 8 22 7 9 7 55 9 34 3 33 10 10 7 32 10 21 5 0 0 50 9 12 0 2 2 54	米 1.0 1.0 3.2 2.5 2.3 2.2 1.6 0.6 0.5 1.5 2.6 3.3 2.5 1.2 4.6 0.6	米 0.3 0.3 1.2 0.9 0.9 0.9 0.6 0.2 0.3 0.7 1.4 1.7 1.2 0.5 2.9 0.1
境	5 21 5 43 6 21	1.4 1.3 1.9	0.5 0.5 0.7	橫東四日	阪戶關保島崎岡泊隆才連島海港門鹽斯德			

平均高潮間隙トハ月ガ子午線ヲ經過シテカラ高潮(滿潮)トナル
 平均時間デ、大潮差及小潮差トハ各々大潮及小潮ノ時高潮
 (滿潮)ト低潮(干潮)トノ高サノ差ノ平均値デアル

出版承認番號第10號

復不製許

昭和十八年十二月廿五日發行

(二〇〇部)

定價 九拾錢

送料六錢

朝鮮總督府氣象臺編纂

京城府中區太平通二丁目四三番地
株式會社 朝鮮行政學會

取締役

大谷

保

京城府中區南米倉町一五九番地
大谷

保

京城府中區南米倉町一五九番地
行政學會印刷所

朝鮮行政學會

電話本局(一五八・一五九・二七二番)
振替 京城 八八・一五五番

14. 6二-148



1200501222757

14.6

148



朝鮮行政學會發行

終