

黑山縣志

第	一	册				
建	置	志				
一、沿革	二、方位	三、疆界	四、面積	五、形勢	六、古蹟	七、大事

黑山縣志

第一卷 地理志

易繫辭曰俯以察於地理左傳曰先王以疆理天下是理者自然之法則有條不紊之謂也今天地爲萬物之所隲列舉凡飛潛動植形形色色之倫靡不克載而各遂其性則其理之玄且蹟有非智者之所悉知也是故山爲其股肱石爲其骨幹川澤爲其脈絡草木爲其毛髮土壤爲其腴肉地之理猶生之理也且巖嶺者應上透邇者就下沃土之民不材瘠壤之人福陰南燠而北寒東文而西質何莫非因地而性成歟然論者謂城邑之建置公廨之設立與地理當無關也庸詎知施政之處即環境適宜之區倘執政者運用合理則陰陽和而鬼神享雨澤時而嘉禾生黔首融熙氣象休明孰謂王政之行而異於爲高必因邱陵爲下必因川澤之理耶志地理第二

(一) 山阜

小黑山 在縣城東北隅古名小河山又名鎮遠堡上帝廟建於其巔明朝曾築邊於此

遺迹尙在東至今老邊驛橫亘二百里爲三衛駐牧之地

鎮安鄉土志

該山雖不甚高

但登臨其上南望羣山近矚縣街如在足下邑人劉逢源撰聯云高廠快登臨看萬水千山都歸眼底繁華誰喚醒聽晨鐘暮鼓忽覺心頭蓋寫實也

尖山 在縣城北十五里兩峯南北相向形如削成故名主峯高約五十丈山巔有洞深

廣數丈

江台山 在縣城西北二十五里孤峯高聳土山環拱如兒孫山巔有古烽火台一座

台子山 在縣城東八里下灣子村西高約十餘丈因山巔有烽火台故名

鳳山 在縣城東八里下灣子村西山形如鳳故名

山東山 在縣城東南十里

哈家山 在縣城西南十二里數峯錯峙山西麓有峰特起狀似鳳凰高約四十餘丈周

圍五里與大虎山蛇山鼎足而峙產青石用爲建築材料遠近著名

秦屯山 在縣城北十八里山形似乳頭故又名乳頭山產青石可供建築之用高約數

十丈

後大虎山 在縣城東南十五里

前大虎山 在縣城東南二十里東曰龍山其巔有破台基土人呼爲點將台西曰虎山

形如虎頭俱高三十丈許

高山 在縣城南三十五里高山子山高二百餘尺產青石可燒石灰及鋪鐵道之用

饅首山 在縣城南三十五里高山子山高百餘尺石質不良但青灰之埋藏量甚富可

充染料及作筆鉛之用

蛇山 在縣城西南三十里蛇山子三峰鼎峙素產蛇因名其脈由北鎮之中安堡來主

峰高約里許四山環抱形勢天然

孤山 在縣城南三十二里

禡子山 在縣城東北四十里古名龍鳳山後以巖石嵯峨改稱禡子山此山三峰東西

相峙綿亘五里許閭山之支脈也

黑山 在縣城北三十五里三峯高聳白石巖巖山形如筆架盤亘十餘里

小荒山 在縣城東北三十里綿亘起伏四五里許

胡家窩堡山 在縣城東二十里兩峯南北對峙

圓山 在縣城東二十五里

北嶺 在縣城東北五十里二道境子村北

長嶺 在縣城東北六十里長嶺子界內約長二十里綿亘於迷子山房申長嶺子孟屯

狼洞子南窰等屯

杏山 在縣城東北四十里

駱駝山 在縣城東北五十里

前荒山 在縣城東北五十五里

台子山 在縣城西北三十五里三峯鼎峙高約二十餘丈周圍三里有奇山無林木有

古烽火台一座故名

高力墻子山 在縣城西北三十五里主峯高約三十丈

蟠桃山 在縣城西北五十里

英窩山 在縣城西北五十里

老河深屯後山 在縣城西北五十里

老虎洞山 在縣城北二十里該山西側舊有石洞寬十餘丈僂僕可入早年有虎居之

故名

珠寶山 在縣城西北五十里羣峯南北聳峙綿亘十餘里

包屯山 在縣城北二十里山麓產雞肝石鐫圖章者寶貴之

蘭陵山 在縣城西北五十里爲北鎮阜新及本縣三縣之界山高逵五十丈盤嶠十里

盛產菓類爲醫巫閭山之支脈

大鋼山 在縣城西北五十里山巔有烽火台一座

後山 在縣城西北五十里

二台子山 在縣城西北五十里

營盤山 在縣城西北五十里與二台子山相連相傳明正德年間因蟠桃山寺僧謀逆事洩官兵來勦曾駐兵此山山西北有泉爲當日飲馬之所至今猶清泓未涸也

楊家屯山 在縣城西北五十里

靠邊屯山 在縣城正北五十里東西盤亘與芳山相連

芳山 古名蛇山在縣城正北五十里兩峯高矗衆山傴僂怪石嶙峋不可名狀山內有泉涌水冬夏不竭

貴子山 在縣城正北六十里

蛇盤山 在縣城正北六十里西側土山之巔有水池方廣約十餘丈池水清冽四季不涸

樓台子山 在縣城西北三十里

太平山 在縣城西北四十三里

偏坡子山 在縣城西北六十里

官家溝山 在縣城北五十五里

上蔡溝山 在縣城北六十一里

朱屯山 在縣城北六十四里

亂石禰子山 在縣城北五十五里高達七十餘丈山石嵯峨險巖異常

龍虎山 在縣城北四十里

馬鞍山 在縣城北三十七里

炮手山 在縣城北四十里

雙山 在縣城東北八十里

團山 在縣城東北七十里山形團圓故名

蔡屯山 在縣城北八十里

營城子山 在縣城東北九十里

王莊屯南嶺 在縣城東北八十里

大黃台山 在縣城東北八十里爲阜新縣老母豬山支脈

靑石嶺山 在縣城東北八十里爲阜新縣老母豬山支脈

歪穎山 在縣城東北九十里舊名臥寶山高峯突兀怪石陵巖山形如人回顧而傾其

首故名

五架山 在縣城東北九十里五山並立形如筆架

大黑山 在縣城東北七十里

板石山 在縣城東北百里

金馬駒山 在縣城東北八十里

鍋底山 在縣城東北八十五里

尖山 在縣城東北九十里山形下圓上尖因以得名

孫家山 在縣城東北九十里

窩棚山 在縣城東北九十里

(二) 河流

繞陽河 原名鷓鷹河發源阜新縣北六十餘里流入彰武縣境會葦塘河再入阜新境

名爲阿哈來河流百數十里越雙台子古邊(在縣東北隔一百二十里)入界向南流經徐家窩棚至傅

燒鍋入新民縣境

按此河原爲新民黑山兩縣界河入縣境後南流經徐家窩棚傅燒鍋過大興堡半拉門越繞陽河車站過姜家屯注入蓮花泡南流出境逮民國十四年夏季河水氾濫而成前記之觀矣

二道河子 源出阜新縣流至宋家窩棚(縣東北九十二里)古邊入界向南流經雙山子東至六合

屯入沙河過境約行三十里

東小河子 發源阜新縣十五家子流至稍戶營子(距縣東北一百二十里)入界西南流過四家子後山

直抵平安屯而漫散此河全長二十餘里

沙子河 發源阜新縣之塔山流至小三家子(縣東北九十里)入境西南流過二道崗子苗崗子而

入沙河

大羊坨河 在縣城北羅屯村由西南流經二道崗子穿大鄭鐵路至蔡家溝歷大羊坨

杏山南流漫散

王莊屯河 發源於阜新縣之薄歹營子東流注入沙河全河長十五里

西河 發源阜新縣五家子西流至宋家窩棚(縣東北九十二里)入境南流抵五台子更南流經迷

子山由卡拉木入沙河

沙河 源出阜新縣初可濫觴至八道河子水漸洪闊曲折南來至新立屯鎮(距縣北九十里)入境

穿大鄭鐵路向東南流至六合屯有二道河子小水自北來注又東流經卡拉木村

北歷後荒山子東麓轉向東南流至二道境子折而西流至胡家窩棚有西北來之

老河身水來會再南流越下灣子山東麓渡關家窩棚穿奉山鐵道直奔正南入溝

漲湖

火石嶺子河 此河無定名由羅屯村之火石嶺子東流穿大鄭鐵路入於老官窩水泡
石柱子河 源出阜新縣經由芳山鎮河窪穿大鄭鐵路抵石柱子再流至瓦盆窩小毛
屯又折向東南至紅石頭再折向南流注入沙河

江台河 發源阜新縣二道嶺子名曰二道嶺子河南流至頭台(縣北五十一里)入境向東南流穿

大鄭鐵路經大夏窩棚河身無定白沙皓皓流至江台山北麓折而西南由秦屯再
穿大鄭鐵路越拉拉屯東至蕭家屯西與西北來之馬家窩棚河水相會又西南流
至沈家屯東入羊腸河此河行境內約五十里

老河身河 發源阜新縣謂之朝陽寺河流至縣境西北靠邊屯(距縣北五十里)入境向東流經

小河山西麓歷老河身屯穿大鄭鐵路至韭菜畦子折而東流過公廩街中至大謝
屯又向東南流過圓山南麓至胡家窩棚東入沙河

八道壕河 此河有二源(一)由白土廠門村珠寶山發源南流抵華馬窩棚(二)由半

仙屯發源南流經祖八道壕至小溝北二水相合再南流至邢家荒東注入江台河
大安河 發源於縣城西北五十里白土廠門蘭陵山下南流入羊腸河

羊腸河 發源於阜新縣二道嶺子名曰乾河子東南流入葦子溝至白土廠門(縣北六十里)入

境向東南流經三台至沈家屯街中東流一里有江台河自北來注又折而南流至
羊腸河街中繞哈家山西麓東南流至李家窩堡村北二里分正南東南兩流其正
南流過高山子火車站傍高山子東麓饅首山西麓經關家窩堡滕家街入盤山界
行境內一百三十里其東南一支現已淤塞

二道境子河 此河分爲二流(一)北流由大曹家崗子西南流經禿老婆店子至河北
注入沙河(二)東流由半拉門西流經靠山屯二道境子入沙河

小河子 此河由勵家村之邢家屯抵平房折而東流至王家甸子由小吳台注入蓮花
泡全河長約四十里

老邊河 由縣城北劉二金屯南流經羅家燒鍋又東南流過三道橋子南流渡下灣子

山東麓大虎山東麓至此始名曰老邊河穿奉山鐵路南流至八台子注入潏漲湖
永平河 由七台子村之七台子北起經詹家窩堡范家窩堡連城堡至康家窩堡入潏
漲湖此河今已半淤塞矣

蛇山子河 此河爲羊腸河之支流由高山子村之蛇山子南流經平荒甸至翟家街南
與中安堡河會經後田家街二道溝子至王家街南流入盤山境

說明 本志關於山川之編纂一準於舊鎮安鄉土志其新增者皆根據此次街村公
所之調查錄

(三) 泡 池

龍仙池 在縣城南二十里大虎山車站北面積約數方里

芙蓉泡 在縣城北八十里雙山子村東南面積約十餘方里

芳山池 在縣城北五十里芳山山巔縱橫約十餘丈深不可測池水四時不涸

蓮花泡 在縣城東六十里姜屯長十六里寬四五里深丈許面積約六十四方里每當

夏季蓮葉田田芰荷香遠鷗鳥嬉遊漁舟唱晚而裙屐如雲到此小憇以暢觀此接天映日之景誠賞心之處避暑之區也

(四) 地質

本邑山脈皆發源於醫巫閭山故石質亦多爲花崗巖片巖縣城北十五里尖山子時常發見紅斑巖石之結晶土人呼爲雞肝石其潢汗行潦之涯又往往有金沙之閃爍由此可知縣城之北爲太古層也又縣北八道壕開採炭礦而下灣子一帶地表往往發現煤苗此又可証兼佔有古生代層也惟縣城迤南迄於盤山俱爲沮洳之地傳縣城于七八十年前尙蘆葦叢生近年商家穿井於井底掘出腐草是黑山城內亦爲海退之地也

(五) 土質

縣城附郭之田雖爲沙土質而宜於耕種東南兩面窪下多腐植土沮洳膏沃其七台子一帶倘河不泛濫則豐稔可期惟東北一帶土質輕鬆細沙皓皓遇風飄揚西北高亢土

伴砂粒沃壤亦僅矣

(六) 土地

黑山全境面積約爲一萬四千平方里除山嶺河道及沙城外其可耕之田約爲一、三五二、五二〇畝（此數係根據黑山縣政一般狀況）惟自康德六年地籍開始整理必俟完竣後方爲土地數目確定之時此際對於境內可耕之田究有若干未便懸揣祇先就產權之種類分述如下

(甲) 死契地 爲產權確定之地

(子) 紅冊地 俗呼廣倉地初歸莊頭經管輾轉賣於民人而向廣寧納糧者

(丑) 三園地 清制旗民不交產迨光緒末年始許互相買賣但祇限於穿井蓋房

俗呼爲三園地

(寅) 民地 原爲民籍舊地俗名銀米地

(卯) 升科地 原爲無課賦之地民國以來始許人民按照上中下城各則起科認

稅

(乙) 活契地 爲產權尙未取得而爲物權法所規定之地上權永佃權等是也

(子) 王莊地 清制有王公圈地之條無論何地一經圈入皆爲王莊地王府置經營人俗謂之莊頭(即王公圈地首領)莊頭又招佃戶耕墾其地懸有不准奪佃之規約但佃戶每年須納課賦於莊頭課賦甚重相沿謂之大租子地人民祇有兌契而無買賣

(丑) 隨缺伍田地 此種地產權亦非耕者所有與前面所云大租子地畧似不過此種地爲旗兵食其租賦作爲生計津貼每兵若干國有定制但產權亦隨官職之升遷而爲轉移

(寅) 鋤頭地 此種地初爲生荒民戶經手開墾而納租賦於王府或莊頭俗謂之鋤頭地

(卯) 當契地 此即民法物權編所規定之典權地即一方交付當價於對方契約

載明許在一定期間內贖還者

(辰) 爛價地 先預約一定時期將價付完而於每期由租價作扣至期價已付齊適如前約之時間無條件贖回者

(巳) 白楮地 祇立草契載明每年交租若干不欠租項不許奪佃另租者

(七) 公廨

(按公廨應不分城內鎮內一律詳載所在地及建築狀況但因成書匆促調查容有未詳故僅就著者所知載之)

(甲) 縣公署

黑山縣公署 在縣城內東大街路北光緒二十八年設縣治時僅賃民房辦公未幾

遷於今址(中央大街路北)一仍舊貫不事改作迨康德五年新建築完成而面

目始煥然矣計正大門為鐵柵式旁柱顏曰黑山縣公署入門十餘武有儀門聯曰

「眼前皆赤子 頭上有青天」再前有正房三楹西為客廳東為縣長辦公室其

後為會議室四楹再後為縣長宿舍五楹又在客廳之西有廂房十八楹由北向南

曰庶務科曰大門曰產業科曰汽車房曰傳達室縣長辦公室之東有房十八楹由

北向南曰行政科曰教育科曰財務科曰黑山財務出張所縣長宿舍之東有廂房
三楹西亦有廂房三楹皆爲倉庫此縣署正院之建置也又入正大門東行有正房
三楹爲電話所辦公室東廂房七楹爲宿舍倉庫後院有正房二進共十三楹皆爲
倉庫此縣署東配院之建置也又於正大門之西臨街正房十楹曰興農合作社其
後有正房五楹再後有正房八楹曰警務科前面有西廂房六楹後面宿舍六楹有
西便門一此縣署西配院之建置也

附黑山縣公署平面略圖

(乙) 法院 監獄

黑山 地方法院
地方檢察廳

在縣城內法院胡同路北計門房五楹東爲登記辦公室中爲大門西爲招待室東配房五楹爲一般候審室律師候審室刑事候審室西配房五楹爲審判室調停室腰房九楹中爲過廳東爲地方法院區法院辦公室西爲地方檢察廳區檢察廳辦公室再西爲審判室後院正房亦爲九楹爲院長及檢察廳長辦公室東配房三楹爲審判官辦公室西配房三楹爲會計課提存局云

錦州監獄黑山分監 在法院東隔壁賜福胡同

(丙) 學校

錦州省立黑山縣國民高等學校

在縣城西門外里許按該校原在縣城內火神廟胡同於康德五年當局以市面囂塵不宜脩學且以地址狹窄無法擴充乃改選西門外建築新校舍康德六年告竣遷入今址計校舍建築用新式方法外觀樸質整齊內容亦甚堅固至於舉凡一切

操場講室宿舍膳廳皆布置井然另有一番朝氣象云

按本門祇載上開一校其餘全縣各校概見教育門內因該校為錦州省立學校舉

一以例夙免掛漏

(丁)機關、法團、會社及其他

警察官署

黑山警察署

在黑山中央大街西頭

東關派出所

在縣城內大東門裡

西關派出所

在縣城內大西門裡

南關派出所

在縣城內大南門裡

八道壕分駐所

在縣城西北八道壕

白廠門分駐所

在縣城西北白廠門

十里崗分駐所

在縣城東十里崗

秦家屯分駐所

在縣城北秦家屯

營坊分駐所

在縣城西營坊

太和分駐所

在縣城北李太和屯

胡家分駐所

在縣城東胡家窩棚

新立屯警察署

在縣城北新立屯電務街

廣富街派出所

在縣城北新立屯廣富西街

芳山鎮分駐所

在縣城北芳山鎮警區街

英城分駐所

在縣城北營城子

長嶺分駐所

在縣城北長嶺子

大黑山分駐所

在縣城北大黑山子

羅屯分駐所

在縣城北羅屯

薛屯分駐所

在縣城北薛屯

大虎山警察署

在縣城南大虎山霞大街

姜屯分駐所

在縣城東姜屯向陽街

高山子分駐所

在縣城西南高山子

段家分駐所

在縣城南段家窩棚

唐家分駐所

在縣城東南唐家窩棚

大興分駐所

在縣城南大興堡

十八家分駐所

在縣城南十八家子

七台分駐所

在縣城南七台子

半拉門警察署

在縣城東半拉門

無樑殿分駐所

在縣城東北無樑殿警察街

勵家分駐所

在縣城東勵家窩堡

繞陽河分駐所

在縣城東繞陽河

二道境分駐所

在縣城東二道境子

曹崗分駐所

在縣城東北曹崗子

除上開外尚有

小荒山子警察派遣所

在縣城東北小荒山子

朱腰坨子警察派遣所

在縣城東北朱腰坨子

拉拉屯警察派遣所

在縣城北拉拉屯

大民屯警察派遣所

在縣城東大民屯

雙台子警察派遣所

在縣城北雙台子

朝北營子警察派遣所

在縣城北朝北營子

黑山縣警察官訓練所

在縣城內火神廟胡同

財務出張所

姜屯財務出張所

在縣城東姜屯吉祥街

芳山鎮財務出張所

在縣城北芳山鎮吉祥胡同

大虎山財務出張所

在縣城南大虎山神明街

小三家子財務出張所

在縣城北小三家子

無樑殿財務出張所

在縣城東北無樑殿警察街

半拉門財務出張所

在縣城東半拉門

八道壕財務出張所

在縣城北八道壕

滿洲電業會社黑山營業所

在縣城內電氣廠胡同（建置於民國十四年）

同 新立屯營業所

在縣城北新立屯電務街

同 大虎山出張所

在縣城南大虎山

同 芳山鎮營業所

在縣城北芳山鎮

滿洲中央銀行黑山支行

在縣城內中央大街

同 新立屯支行

在縣城北新立屯

街村公所

黑山街公所

在縣城內大南門裡

新立屯街公所

在縣城北新立屯大東門裡

十里崗村公所

在縣城東十里崗子

秦家屯村公所

在縣城北秦家屯

營坊村公所

在縣城西營坊

大虎山村公所

在縣城南大虎山大同街

高山子村公所

在縣城西南高山子

段家村公所

在縣城南段家窩棚

七台村公所

在縣城南七台子

十八家村公所

在縣城南十八家子

勵家村公所

在縣城東南勵家窩棚

唐家村公所

在縣城東南唐家窩棚

繞陽河村公所

在縣城東繞陽河

姜屯村公所

在縣城東姜屯天裕胡同

大興村公所

在縣城東南大興莊

半拉門村公所

在縣城東半拉門

無樑殿村公所

在縣城東北無樑殿警察街

胡家村公所

在縣城東胡家窩堡

二道境村公所

在縣城東二道境子

薛屯村公所

在縣城北薛屯

曹崗村公所

在縣城東北大曹崗子

芳山鎮村公所

在縣城北芳山鎮東卡門內集市場街

八道壕村公所

在縣城北八道壕

白廠門村公所
在縣城北白土廠門村公所胡同

太和村公所
在縣城北秦屯

英城村公所
在縣城北小三家子

大黑山村公所
在縣城北大黑山子

羅屯村公所
在縣城北羅屯

長嶺村公所
在縣城北長嶺子

商工會

黑山縣商工會
在縣城內商會胡同

新立屯商工分會
在縣城北新立屯興隆街

大虎山商工組合會
在縣城南大虎山

半拉門商工組合會
在縣城東半拉門

無樑殿商工組合會
在縣城東無樑殿糧市街

協和會黑山地區本部

在縣城內中央大街路南

協和會黑山分會

在縣城內商會胡同

全 姜屯分會

在縣城東姜屯義利街

全 十八家子分會

在縣城南十八家子

全 新立屯分會

在縣城北新立屯舊馬路

全 薛屯分會

在縣城北薛屯

全 下灣子分會

在縣城東下灣子

全 勵家窩棚分會

在縣城東南勵家窩棚

全 望北樓分會

在縣城北望北樓

全 半拉門分會

在縣城東半拉門

全 繞陽河分會

在縣城東北繞陽河

全 七台子分會

在縣城南七台子

滿洲帝國國防婦人會黑山分會
在縣城內東大街

黑山縣勞工協會
在縣城內大東門裡

黑山電報電話局
在縣城內中央大街

新立屯電報局
在縣城北新立屯電務街

大虎山電報電話局
在縣城南大虎山大和街

芳山鎮電話分所
在縣城北芳山鎮警區街

勵家窩堡電話分所
在縣城東南勵家窩棚

無樑殿電話分所
在縣城東北無樑殿糧市街

八道壕電話分所
在縣城北八道壕

小三家子電話分所
在縣城北小三家子

滿洲炭礦株式會社八道壕採炭所
在縣城北三十五里八道壕

滿洲電業株式會社八道壕出張所
全 上

黑山稅捐局

在縣城內中央大街

姜屯稅捐分所

在縣城東姜屯吉祥街

新立屯稅捐分所

在縣城北新立屯通財街

大虎山稅捐分所

在縣城南大虎山遼西街

半拉門稅捐分所

在縣城東半拉門

八道壕稅捐分所

在縣城北八道壕

黑山縣公署地政科

在縣城內東大街路南

飛機場

在縣城南大虎山

兵營

在縣城南龍山村

黑山興農合作社

在縣城內商會胡同建置於康德四年佔地

約二畝餘

新立屯農事合作支社

在縣城北新立屯

姜屯農事合作支社

在縣城東姜屯文會街

黑山糧穀交易市場

在縣城內南大街為舊苗圃故址廣場約佔地三十

畝場中建築新房數十間為交易辦公之處云

芳山鎮糧穀交易市場

在縣城北芳山鎮

半拉門糧穀交易市場

在縣城東半拉門

黑山郵政局

在縣城內東大街

新立屯郵政局

在縣城北新立屯廣富街

大虎山郵政局

在縣城南大虎山霞大街

姜屯郵政局

在縣城東姜屯大通街

八道壕郵政局

在縣城北八道壕

勵家窩堡郵寄代辦所

在縣城東南勵家窩堡

白土廠門郵寄代辦所

在縣城北白土廠門

拉拉屯郵寄代辦所

在縣城北拉拉屯

小三家子郵寄代辦所

在縣城北小三家子

無樑殿郵寄代辦所

在縣城東北無樑殿

芳山鎮郵政辦事所

在縣城北芳山鎮

高山子郵政辦事所

在縣城西南高山子

唐家驛郵政代辦所

在縣城東南唐家車站

半拉門郵政辦事所

在縣城東半拉門

胡家窩棚郵政代辦所

在縣城東胡家窩棚

管烟所

黑山第一管煙所

在縣城內煙市

大虎山第二管煙所

在縣城南大虎山遼西街

姜屯第三管煙所

在縣城東姜屯吉祥街

半拉門第四管煙所

在縣城東半拉門

無樑殿第五管煙所

在縣城東無樑殿

八道壕第六管煙所

在縣城北八道壕

芳山鎮第七管煙所

在縣城北芳山鎮

新立屯第八管煙所

在縣城北新立屯

小三家子第九管煙所

在縣城北小三家子

黑山屠宰場

在縣城內屠宰胡同

芳山鎮屠宰場

在縣城北芳山鎮

姜屯屠宰場

在縣城東姜屯吉祥街

大虎山棉花協會

在縣城南大虎山奉山鐵路南

大虎山棉花工場

在縣城南大虎山奉山鐵路南

新立屯棉花工場

在縣城北新立屯

勵家窩棚棉花收買所

在縣城東南勵家窩棚車站

黑山家畜交易市場

在縣城東門外康德六年建置

芳山鎮家畜交易市場

在縣城北芳山鎮

小三家子家畜交易市場

在縣城北小三家子

黑山縣立勸農場

在縣城西門外二里許農場佔地百餘畝舉凡蔬菜黃菸番薯

蘋果樹類等皆殫力提倡以謀進步該場建置於康德二年內分羊圈豚舍鷄舍馬

舍煙樓辦公室宿舍等

如下附圖

農事傳習所

附設農場內

黑山苗圃

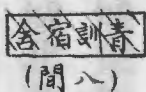



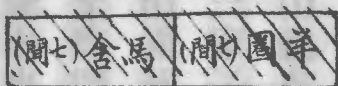
附設農場內

黑山縣立青年訓練所

在勸農場路南（附圖）




黑山縣立勸農場略圖

○ 糞坑



大道

黑山縣立青年訓練所畧圖



黑山縣立儲蓄社地圖

真武

黑山縣立儲蓄社

儲蓄部
(四間)

常備部
(三間)

儲蓄部
(五間)

儲蓄部
(三間)

儲蓄部
(三間)

儲蓄部
(八間)

儲蓄部
(一間)

儲蓄部
(四間)



儲蓄部
(一間)

黑山縣立青年儲蓄社

儲蓄部
(八間)

儲蓄部
(一間)



儲蓄部
(三間)

儲蓄部
(三間)

儲蓄部
(三間)

儲蓄部
(四間)

儲蓄部
(八間)

儲蓄部
(一間)

黑山縣立病院 在縣城內法院胡同建置於康德六年佔地五十餘畝院內計建有

新式房舍數十間分內科外科候診室婦人科及第一病棟第二病棟等

黑山日系官舍 在縣城西門路南建置於康德五年

勵家苗圃 在縣城東南勵家窩棚

無樑殿苗圃 在縣城東無樑殿

芳山鎮苗圃 在縣城北芳山鎮

小三家子苗圃 在縣城北小三家子

芳山鎮種羊場 在縣城北芳山鎮

白土廠門種羊場 在縣城西北白土廠門

大虎山車站 奉山綫 大鄭綫 在縣城南二十里

黑山縣車站 大鄭綫 在縣城西北三里

秦家屯車站 大鄭綫 在縣城北十五里

八道壕車站 大鄭線

在縣城北三十五里

新立屯車站 大鄭線 高新線

在縣城北九十里

芳山鎮車站 大鄭線

在縣城北五十里

小東車站 高新線

在縣城東北九十里

高山子車站 奉山線

在縣城西南三十里

勵家車站 奉山線

在縣城東南四十七里

唐家車站 奉山線

在縣城東南二十八里

繞陽河車站 奉山線

在縣城東七十里

(八) 倉庫

黑山倉庫 在縣城內紅卍字會胡同為全縣積穀之所庫共九座圓形高約二十尺直

徑約十尺安設通風窗建置於康德五年

(九) 城 鎮

附縣城內各市場名稱及所在地

黑山原無城池祇於光緒二十八年經馬作愷太令以鎮安爲東西兩京通衢冠蓋往來觀瞻所繫乃僅於街之東修鎮遠門街之西修安定門其南北二門久付闕如迨大同二年地面未靖保衛堪憂乃環以土垣高一丈五尺許計設大南門大東門（曰鎮遠）大西門（曰積慶）大北門（曰天佑）小南門小東門小北門小西門各門門之上建設砲台以資瞭望至此始具城之雛形焉其城內大街成雙十字形由三義廟前至大南門曰南大街由三義廟西迤北至保安宮曰老粉市胡同商會胡同三義廟胡同由三義廟東迤北曰魁英胡同增盛胡同轆轤把胡同此縱幹也由大西門裡起經耀宗胡同文化胡同糧市胡同直抵東關校胡同又西由中興胡同起經西大街中央大街東大街直抵大東門裡此橫幹也商業繁盛之區以三義廟前爲最次袋子市胡同次南大街再次爲中央大街其興隆商場尤爲市民輻湊之處場內茶社劇園以及商舖櫛比鱗次雖不若

袋子市之攤床擁擠五光十色而每當華燈初上月掛樓頭之頃則遊人麇集摩肩接踵大有城開不夜之勢惟市面舊習尙在以五日爲集日至期遠近村民擔挑挽負者絡繹於途雜沓擁塞路爲不通懋遷有無日映始罷此城內之情形也城外西北隅有鄭家山鄭姓聚族而居右傍鐵路左臨溪澗桃園居前岡嶺倚後每至春風駘蕩柳綠花飛之時輒遊人如織到來小憩如躋清涼世界焉南門外有農戶三四十家自成村落名曰小南莊北門外人家寥寥東門外近修家畜市場爲蕭寂之區平添生色矣

附 市場名稱及所在地

南市場 在大南門裏迤西內分四市

一、柴草市 在蟲王廟迤東凡秫稽樹枝劈材各種燃料以及牲畜之飼料皆膺聚該處待售或以大車裝運或用肩擔驢馱不可勝計

二、猪市 在蟲王廟迤西每逢集日蹣跚成羣亦有捆綁者俗名爲捆頭子無慮千百待售

三、南菜市 在南大街南口迤西

四、魚市 在平安胡同北口

米穀市場 在大南門裏路東

鷄市 在南大街口路東爲售鷄鴨雞卵之所

布市 在三義廟前爲一大露天市場攤床櫛比間有抱而待售者

粉市 在粉市胡同每遇年節及慶祝日期貿易特盛而常年出床售賣者亦復不少

家畜市場 在東門外廣場內每逢集日各處販來騾馬牛驢悉在場內待售

糧市 (一) 東糧市在煙市東口 (二) 西糧市在文化胡同東口在昔每逢集日糧

車磨至平均計算每日不下三五百輛年末則擊穀躡踵擁闐雜沓各商家遴派購

買員盡量採購籌糧唱聲遠近相聞

東菜市 在增盛胡同南口

北菜市 在糧市胡同東口

車行 在商會胡同北口

工夫市 在三義廟前每日爽味貧民麤集需工作者往求之

菸市 在三義廟前朝陽街東口

西菜市 在朝陽街西口

蓆市 在小燒鍋胡同北口

草帽市 在小燒鍋胡同每逢集日鄉人麤集挑担草帽堆集待售此種草帽係以秫稽

皮編成光澤華麗爲農人夏季必需品聞鄉間婦女於農隙時皆操此種工藝而爲一種重要之農家副業云

破爛市 在破爛市胡同每逢集日舉凡破舊傢具一切什物五光十色充物途次廉價

待售該市游人如織雜沓躡踵山陰道上大有應接不暇之勢云

附 黑山縣城市街圖

新立屯鎮 在縣城北九十里爲本縣北方第一大鎮北連阜新而爲縣北門戶自大鄭線開通以來市面驟見繁榮康德三年新海路通車交通益覺便利人口約萬二千餘街內商舖林立房宇櫛比每逢一、四、七、日成市商賈輻輳內蒙各地農產物運來貿易市面極爲興隆云

附 新立屯鎮街市圖

姜屯鎮 在縣城東南六十里鎮內商號四十餘家每逢一、四、七、日爲市貨物雲屯銷路頗盛以五穀魚類爲大宗居民約九百餘戶云

附 姜屯街市圖

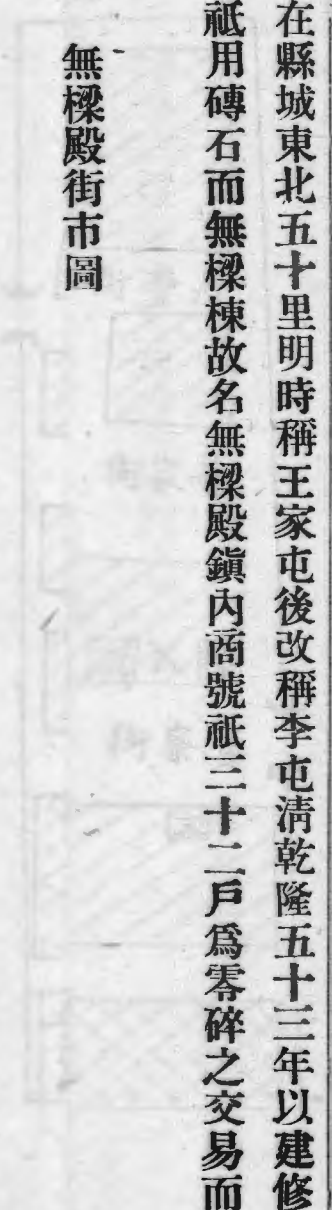
續 縣志 市關

市關在縣東五里廣濟橋設大宗通商其地有舊城云

雙市關 在縣東南六十里縣內神廟四十餘座後漢一、四、六、日為市官得畫

無樑殿鎮 在縣城東北五十里明時稱王家屯後改稱李屯清乾隆五十三年以建修
保安寺祇用磚石而無樑棟故名無樑殿鎮內商號祇三十二戶爲零碎之交易而
已

附 無樑殿街市圖



無窮源流市圖

五

若安寺源頭在兩湖對峙其地無窮源流內湖廣通二十二只殼家稱之安基面
無窮源流 奔流如東其正十里世稱王塚寺安寺源頭正十二里以源流

芳山鎮 在縣城西北五十里原名荒山子於清宣統元年經蕭鴻鈞省視學改爲今名
商號四十餘家攤床營業七十餘處每逢三、六、九、日成市四外隣村農民麇
赴交易大鄭路斜貫街東交通尙稱便利云

附 芳山鎮街市圖

關 武山縣志

據交邑大瀛海博其海東交臨尚稱勢味云

漚澗四十餘家與東營寨十餘家相並三六次 日與市四代稱什貨汛

武山縣 齊總城西井正十里頭外武山十餘家與漚澗五平稱並與尚齊臨學並發今

白土廠門鎮 在縣城西北五十里爲本縣西北邊區重鎮商號數十家而產酒芳冽遠近馳名每逢集日隣近農民均來交易擊轂摩肩誠一熱鬧市場也

附 白土廠市街圖

白土瀨市

瀨川水於秋深日濁漲盈頃頃之水其濁得如黑漆一經此市即止

白土瀨門臨 其瀨東西共五十里餘本縣西土瀨風車築高瀨燈十家而瀨西茂原

大虎山鎮 在縣城南十八里清初爲大黑山堡（詳古蹟門內）地據奉山路之中樞
爲大鄭路之起點交通便利機關林立市面興盛商戶日漸增加將來發展實堪預
卜誠本縣東南之一大門戶也

附 大虎山市街略圖



稱 大雪山市街圖

十鋪本線東南之一大門戶也

益大稜嶺之勢極交巖嶽其巒巒林立市面繁盛商賈日滿似此標來幾與實地同

大雪山巒 奔羅城南十八里南極大雪山望（乳古羅門內）狀如華山巒之中巒

小三家子鎮 在縣城東北九十里乾隆間以其地當邊陲立爲集鎮移民實之光緒二十八年設鎮安分縣以資鎮撫惟地近蒙邊交通梗塞鎮內僅商號三十餘家而已八道壕鎮 在縣城西北三十五里自民國九年炭鑛開採十三年大鄭線通車以來該鎮地位驟見提高康德四年八月間縣令准於一、四、七、日成市今鎮內商號已達五六十家農民逾二百戶將來繁榮實堪期待也

朝北營子鎮 在縣城東北百里該鎮舊名興旺屯蒙人稱之爲夏家又名蠓幾葛台於道光二十年改今名光緒初年設鎮彼時商業繁盛居民達千餘戶儼爲縣北重鎮今則祇有小本商數家每遇集日與村民交易耳

胡家窩堡鎮 在縣城東二十里該鎮昔日據兩京通衢冠蓋往來商業頗盛今則日就蕭條矣

半拉門鎮 在縣城東北七十里爲縣東大鎮居民約七百餘戶商業八十餘家云

(十) 關隘

白土廠關 在縣城西北五十里為古代關隘之一至清康熙十五年設白土廠邊門置防門尉二員乾隆五年裁改設滿洲防禦一員屬兵三十名六年又設領催一名民國廢

(十一) 津樑

廣濟橋 在縣城西十二里羊腸河

胡家窩棚橋 在縣城東二十里胡家窩棚

太平橋 在縣城西北二十里拉拉屯

按本邑橋樑翻檢鄉土志僅此三處照錄如上其建國後新築成者統載交通志內

不贅

(十二) 街 村

本縣於民國十八年村制施行時區劃村界共設一百一十三村大同元年奉天省頒布村政始設村公所此為村治之嚆矢至康德二年八月一日依錦州省暫行街村制併為四十四村康德七年秋又併為二十九街村茲將二十九街村區域及所屬各屯鎮臚陳如下

黑山縣街村區域一覽表

街 村 別	街村公所	村 屯 名	每村所屬屯鎮數目
	所在地		
黑 山 街	黑山街	黑山街、薛屯、馬屯、李家燒鍋、大嶺、周家窩棚、東大道、小礮、賀家窪子、常屯、小嶺	一一
新 立 屯 街	新立屯	九〇 新立屯、小黃台、靠山屯、范窩棚、張樹林、趙家窩、荒地、大八家子、興隆台、窩上(楊家窩)	一〇

十里崗村
十里崗
一〇
下灣子、十里崗子、東邊壕、山東堡、小高屯、韓家窩棚、井家窪、
家窩棚、五里崗子、化家窩棚、高家窩棚、霍家窩棚、三家子、井家窪、
子、大屯、小龍灣、孫屯、宋家窪子、田家窪子、四間房、西四間房、
上、陳屯、羅燒鍋、尖山子、頭道境子、東四間房、三道橋子、康屯、邵
九站、宣屯、洛(繞)道溝、顏(燕)家窩、三道橋子、王窩棚、西下窪
屯、小王窩棚、韓家窩棚、燒鍋營子、赫屯、王窩棚、西下窪
子、東下窪子。

秦家屯村
秦家屯
一五
拉拉屯、秦家屯、亂泥泡、五間房、小胡家荒、望北樓、孔屯
小康屯、江台、後江台、張羅屯、糖房、小新屯、拐屯、大白
台子、小壕、左家溝、小常屯、大邊壕、牛屯、小張屯、火石
屯、小白台子、小代屯、藥王廟、三家、馬家窩棚、丁馬家窩
棚、東嶺、南嶺、南坨子、東窩棚、八家子、破台子、下窪。

營坊村
營坊
六
營坊屯、司屯、羊腸河、宋屯、蔣屯、馮屯、小牝牛台、水泉
兩甸、黃土坎、哈屯、張屯、姚屯、上小營盤、下小營盤、邵
家屯、顧家屯、趙公屯、北船台子、西船台子、東船台子、腰
船台子、沈家屯、邢家荒地、蕭屯、顏屯、楊屯、詹屯、王木
匠屯、郭屯、無名山、趙屯。

大虎山村
大虎山
二〇
大虎山、望山舖、大王家窩棚、小王家窩棚、二台子、三台子、
四台子、孟家窩棚、小三家子、後曹家壕、曹家壕、苗家窩棚、
前李家窩棚、青苔泡、後打虎山、萬家壕、關家窩棚、河沿尹
家、黃家壕、陳家窩棚。

高山子村
高山子
三五
高山子屯、高山子驛、東平荒甸、四段、關家窩棚、東民屯、
西民屯、吳窩堡、蔣家街、崔家窩堡、李家窩棚、趙家廟、八
段、八家子、蛇山子屯、白家窩棚、圈家、劉家、西平荒甸、

大興村

大興庄

四〇

大興庄、么路子、三家子、小興庄、鄭窩棚、萬窩棚、紀窩棚、小劉窩堡、大劉窩堡、李窩堡、周窩堡、雙廟子、楊窩堡、三棵樹、後馬家崗子、前馬家崗子、甕圈崗子、馬窩棚、小坨子、

三八

姜屯村

姜家屯

六〇

姜屯、杜家屯、楊家屯、鄭家屯、朱家屯、張家燒鍋、小南街、連家屯、青崗子、王家甸子、會巨站、前長崗子、腰長崗子、後長崗子、大白窩棚、小白窩棚、賈家樓、張窩棚、鄭家窩棚、東閣窩棚、西閣窩棚。

二一

繞陽河村

繞陽河

七〇

繞陽河、繞陽河驛、劉窩棚、于窩棚、謝窩棚、趙窩棚、曹窩棚、九間房、富有屯、康家窩棚、東王窩棚、霍家窩棚、東黑魚頭、猿窩、老西窩棚、羅家窩棚、陳家窩棚、郝家窩棚、姚窩棚、郭油房、史窩棚、韓窩棚、小李家岡、朱連窩棚、西三家、張家屯、東藍屯、西藍屯、土城子、小王窩棚、謝家窩棚、鄆窩棚、黃代窩棚、大袁窩棚、小袁窩棚、郭家窩棚、彭窩棚、葛窩棚、灌窩棚、四家子、杜窩棚、韓窩棚。

四五

唐家村

唐家窩棚

二八

唐家窩棚、唐家驛、石頭窰、後王窩棚、前王窩棚、吳窩棚、曹窩棚、史窩棚、常興屯、郭牛圈、張家窩棚、四間房、韓家窩棚、尤窩棚、吳家窩棚、王家窩棚、趙家窩棚、小吳窩棚、小馬李家窩棚、馬架子、喬家窩棚、么道子、楊家窩棚、牛家窩棚、孫家窩棚、小坨子、南荒、大坨子、前石頭窰、兩家子、安家河、大馬架子、崔家窩棚、于家壕。

四〇

民圈、前民圈、西雙崗子、東黃崗子、廣勝屯、後羅洞、么羅洞、前羅洞、平房、三家子、雙窩棚、小張家窩棚、孫家窩棚、東孫家窩棚、張家荒、和尚崗子。

	<p>半拉門村</p>	<p>無樑殿村</p>	<p>胡家村</p>
	<p>半拉門</p>	<p>無樑殿</p>	<p>胡家窩棚</p>
	<p>七〇</p>	<p>七〇</p>	<p>二〇</p>
<p>關窩棚、岳窩棚、符窩棚、西黃花甸、甯小坨子、楊家店、荆家窩棚、趙窩棚、六間房、黃窩棚、大吳家台、小吳家台、李家店、長溝沿、狼洞崗子、西小十四戶、東小十四戶、十七戶、高窩棚。</p>	<p>半拉門、郭樹林子、小牟窩棚、尹家窩棚、大李家崗、侯家窩棚、靠山屯、柳家窩棚、夏家窩棚、小西荒、劉家油房、西孫家荒、東孫家荒、馬家崗子、前薛家窩棚、後薛家窩棚、前熊家窩棚、後熊家窩棚、東王家崗、西王家崗、西南屯、後陳屯、前陳屯、東老婆店、西老婆店、霍家窩棚、五棵樹、靳家窩棚、賀家窩棚、侯家窩棚、段家窩棚、王與窩棚。</p>	<p>無樑殿、崔屯、孫家崗子、周家崗子、大屯、陳屯、廖屯、薛買屯、孟崗子、下窪子、南下窪、段家窩棚、前黃山子、李家北窪、丁家窩棚、賴坨子、張家北窪、王家窩棚、張家窩棚、秦家窩棚、孫家窩棚、軒三家、汪三家、卡拉木、楊家窩棚、大楊窩棚、谷家屯、韓家窩棚、小楊窩棚、爐上、新莊、四間房、馬家凹子、後黃山子、程家崗子、麻家崗子、謝家崗子、田水井子。</p>	<p>胡家窩棚、大道屯、孤家子、朱屯、丁窩棚、前段窩棚、羅家屯、雷家窩棚、王家窩棚、于家窩棚、趙家窩棚、張窩棚、劉家窩棚、小趙窩棚、高家窩棚、馬四家子、回屯、林屯、曲家窩棚、西岔溝、李家窩棚、甄家窩棚、後段窩棚。</p>
	<p>三二</p>	<p>三八</p>	<p>二四</p>
<p>二道境子、張家窩棚、劉家窩棚、東店、鄭家窩棚、曹家窩棚、高家窩棚、王家窩棚、韓家窩棚、壕裏、碓子山、孟家窩棚、大民屯、北河沿、施家荒、田家窩棚、十五戶、前吳家、四家。</p>			

二道境村 二道境子

五〇

子、程窩棚、楊窩棚、邱家窩棚、黃家窩棚、李家荒、田家窩棚、老谷家、三家子、小王家窩棚、張家窩子、八家子、茶棚、菴、金家窩棚、馬家窩棚、東岔溝、孟家窩棚、小崔屯、劉屯、張家學房、郭家窩棚、馬家溝子。

四〇

薛屯村 薛屯

五〇

水泉、偏坡子、紅石頭、皮屯、前杏山、東杏山、後杏山、西杏山、下凹子、火石嶺子、大毛屯、崗子、薛屯、東窪子、楊家屯、偏坡子、關家溝、道口、上蔡溝、下蔡溝、亂石碓子、占牛山、八間房、瓦盆窰、小娘娘廟、三家子、羊圈子、山西頭、小毛屯。

二九

曹崗村 大曹崗子

七〇

大曹崗子、小曹崗子、張崗子、西三道溝、東三道溝、三姓窩棚、白家屯、于家窩棚、西羅家、陸家荒、富家窩棚、前興隆堡、後興隆堡、霍家窩棚、小孟崗子、桑樹林子、代民屯、西孟家崗、大連崗子、石柱子、關家崗子、甜水井子、傅家荒、陳家窩棚、高家窩棚、石獅子、張家窩棚、柳條崗子、大岡子、牛家窩棚、蕭坨子、張窩棚、郝家窩棚、朱坨子、樹墜子、後朱坨子、侯坨子、大興堡、大民圈、陳學房、小民圈、黃代子窩棚、雙岡子、邱三家、腰路子、周家窩棚。

四六

芳山鎮村 芳山鎮

五〇

芳山鎮、水泉、河窪、紀屯、三家、小河山、靠邊屯、房身、北水泉、寧屯、何家屯、王大包屯、王國子屯、佛堂、老河身屯、王屯、孟屯、裴三家、盛屯、任屯、廟崗子、鴛窩、菲池子、杏樹坨子、魯屯、小曹屯、石柱子屯、李屯、孟屯、六間房。

三〇

八道壕、陳八道壕、高八道壕、李八道壕、朱八道壕、半仙屯、前紅石槽、水泉、戴屯、郝屯、西屯、大曹屯、小李屯、小新

八道壕村	八道壕	三五	立屯、韋城子、田三家、周三家、解三家、高麗橋子、後壕、崔家窩棚、八家子、台子、後、小夏窩棚、大夏窩棚、牛蹄窪、王獻屯、牛場、二道岡、小榆樹子、後榆樹子、侯貝子屯、佛堂、耿屯、腰店、四合屯、四間房。	三七
------	-----	----	--	----

白廠門村	白土廠門	六〇	白土廠門、三家子、前四道溝、後四道溝、三台、翟家溝、大康屯、二台、劉屯、石家溝、前朱寶山、後朱寶山、李屯、韓屯、小魏屯、閻屯、白屯、董屯、義合屯、謝屯、頭台子、郭家屯、羅家台、董家屯、李屯、趙家屯、後紅石槽、吳家溝、二道溝、三道溝、豆付腦屯、檀屯、宗家溝、鄭屯、大魏屯、下窪子、郭荒地、溝子西、光棍屯、石頭堡子、皮鞭口子。	四一
------	------	----	---	----

太和村	秦屯	三〇	李太和屯、劉二金屯、秦屯、董家窪子、張八謝屯、蕭家房、侯家窪子、白屯、趙家窪子、崔家窪子、邱屯、大謝屯、楊屯、馬屯、康家窩棚、大菸溝屯、修屯、紀屯、楊屯、小菸溝、瓜地、公厥、龍灣、包屯、何屯、翟屯、李油房、張影屯、史家油房。	二九
-----	----	----	--	----

英城村	小三家子	九〇	英城子、朝北營子、邵家崗子、歪脖山、新開河、邢家坨子、小新屯、四家子、小三家子、後山、侯坨子、東崗、小東屯、崗子、董家窩棚、二道崗子、西二道崗子、張家窩棚、小東屯、棚子、孟家窩棚、苗家崗子、王家窩棚、東平安屯、平安屯、金家崗子、南墳、南窩、狼洞子、吳屯、孟屯。	三〇
-----	------	----	--	----

大黑山村	大黑山	九五	大黑山、廟坨子、錢屯、馬坨子、佟窩棚、劉坨子、六家子、前孤山子、後孤山子、郭坨子、牧養甸子、鈕坨子、板石山、大民屯、董窩棚、小民屯、徐窩棚、六家子、戴家窩棚、鴨子廠子、姚歡喜嶺、小杜家崗子、大杜家崗子、戴家窩棚、鴨子廠	四〇
------	-----	----	---	----

統計	總計	長嶺村	羅屯村	歡喜崗、老民屯、劉馬屯、小南關、傅燒鍋、王屯、東達連坨子、西達連坨子、孫窩棚、紀家荒。
	街			
二九	二七二	長嶺子	屯	七〇
二九	二九	七〇	七〇	羅家屯、蔡家屯、牛家屯、張樹林、大曹屯、小曹屯、張戶屯、盛家屯、白廟子、火了桿、小楊坨、大楊坨、林家燒鍋、王庄屯、火石嶺、下窪子、韓家墳、老瓜窩、青石嶺、大黃屯、蔣家灣、二道崗子、馬家窩棚、四台子、上四家子、下四家子、牛蹄窪、朱家屯。
二九	二九	泉眼、四家子、半截河、團山子、大合屯、駱駝山子。	長嶺子屯、糴子洞、米子山、東窪、前房身、後房身、南油坊、佃屯、子家窩棚、小稜子、馮家窩棚、包家荒、後山、五家子、唐泥泡、宋家窩棚、張家窩棚、五台子、馮家窩棚、雙山子。	二八
九三二	九三二	二六	二八	九三二

八	八	三	六	三
八	八	三	六	三
八	八	三	六	三
八	八	三	六	三
八	八	三	六	三

(十三) 祠 廟

(甲) 祠

昭忠祠 在縣城內西北隅龍興寺院內西廡三楹民國十九年經縣長蘇勛建立凡軍
警官民因公殞命或為地方殉職者咸設位祠中有司按時禮祭起前清同治四年
迄康德七年合於例者咸祀之其設位銜名如左

清光緒癸巳恩科舉人

劉 蔭 桂

清藍翎六品頂戴鄉勇長

王 成

陸軍步兵少校

于 澤 民

警佐

賈 益 臣

第二區區官

賈 維 亭

陸軍騎兵上士

龐 寶 珍

隊長

牛萬慶

公安騎兵一分隊長

張振東

第二區自衛團區隊長

陳俊清

警尉補

王國臣

警尉補

賈鴻魁

警尉補

鶴間哲二郎

自衛團團總

梁玉山

甲團長

陳永林

隊長

馬喜田

司法隊長

何增璠

隊長

蔣義林

陸軍少士

蘇貴新

大隊部一分隊長

孫海山

陸軍騎兵少士

陳玉成

第四區巡長

張餘九

陸軍步兵

劉貴之

陸軍步兵

陳萬亮

警長

邵景先

公安三十七中隊班長

滕鳳岐

警士

徐海山

警士

劉榮五

馬警

龐景發

公安三十七中隊兵

扈振田

警士

安鳳崗

公安隊兵

李守德

公安二分隊兵

張廣富

自衛團員

杜恩福

自衛團員

柴忠賢

自衛團員

潘永昌

自衛團員

王順

自衛團員

章廣仁

自衛團班長

李鳳昌

團員

王慶榮

團員

高朋陽

馬警

李萬坤

馬警

李殿生

馬警

李樹林

兵士

呂德貴

兵士

李萬春

兵士

高雲升

警士

王喜章

警士

陳景雙

警士

呂錫九

兵士

楊松筠

兵士

陳華瑞

警士

詹福榮

日滿軍警建國殉職諸烈士

按鄉土志載本邑於同治四年馬傻子之亂佐領白榮陞披甲侯自福依明阿守城

殉職例應入祀本祠附記於此以備遺忘

(乙) 寺觀 神社

上帝廟 在縣城東北隅石龍街山門一座東西便門各一座入門見石蹬高聳拾級而上正殿三楹內供釋迦佛後殿一楹爲古代建築式內祀真武大帝鐵像鑄於明嘉靖年間迄今已三百餘年矣該殿高踞小河山巔登臨南望崗陵朝拱殿西爲大仙堂瘟神廟盤旋而下則東西配殿鐘鼓樓及鬼王廟云

一、在城西北三十里葦城子村係明正德年初建清道光年重修

保安宮 在縣城內北街入門爲玉皇殿五楹柱爲石質高丈餘刻聯云「道尙玄穹步青虛而登九五聖稱無極歷太上以遍三千」筆法峭秀爲邑人張俊升書名筆也後面左爲文昌殿三楹右爲火神殿三楹東跨院有邱祖殿一楹後面又有觀音殿一楹其餘爲寮房（住持者宿食所）玉皇殿前有道光十九年重修刻石火神殿前有舊碑一座風雨剝蝕字跡模糊意者爲明萬曆二十五年初建此廟之碑歟

三義廟 在縣城內朝陽街前殿三楹內祀漢昭烈大帝關聖大帝桓侯大帝後殿五楹

東西禪堂各五楹該廟位於鬧市所謂閉戶紅塵遠者此之謂也

一、在城東八里下灣子建置年代失考碑載乾隆五十年重修正殿三楹東藥王配殿一楹西碧霞元君配殿一楹

龍興寺 在縣城內西北隅正殿三楹右城隍殿三楹前有昭忠祠左爲禪房幽靜宜人

允爲安禪制毒龍之勝地也

財神廟 在縣城內西大街祇正殿三楹

一、在縣城北九十里新立屯興隆街

一、在縣城南三十里高山子

關帝廟 在縣城西五里營坊正殿三楹東西配殿各三楹

一、在縣城西北五十里白土廠門

一、在縣城東六十里姜屯大通街

一、在縣城北五十里杏山

一、在縣城北五十里芳山鎮西小河山

一、在縣城東北七十八里小礮子

一、在縣城南三十里民屯

一、在縣城東南四十里大興莊

永壽寺 在縣城東北五十里二道境子

護國寺 在縣城東北四十八里大民屯正殿五楹西配殿四楹廟貌已殘

一、在縣城北三十五里大菸溝

一、在縣城北四十里公厥河西

雙泉寺 在縣城北五十里廟溝殿宇二層前殿三楹供奉關聖大帝後殿三楹供奉釋

迦佛有石旗杆高三丈五尺及多寶佛塔一座云

一、在縣城北六十一里上蔡溝建築年代不詳清乾隆五十二年重脩

功德寺 在縣城北五十里四台子建於清康熙二十六年

聖佛寺 在縣城東南二十八里前大興堡

靈山寺 在縣城東北九十五里大黑山

青雲宮 一名慶雲寺 在縣城北四十五里杏坨子佛殿三楹仙堂一楹山門一楹禪

房三楹

觀音寺 在縣城南三十里蛇山子建置年代失考有觀音殿三楹碧霞元君殿一楹藥

王殿一楹火神殿一楹

一、在縣城西北五十一里頭台建於清乾隆八年

善德寺 在縣城東北九十里大新立屯興隆街

保新寺 在縣城北九十里大新立屯西沙街

雙峯寺 在縣城東北八十里雙山子建於清乾隆四十二年正殿七楹配殿三楹釋迦

佛殿五楹鐘鼓樓各一幢禪堂五楹念佛堂三楹山門三楹

三聖廟 在縣城東南四十七里勵家窩堡東卡門外

延壽寺 在縣城東北九十里小三家子建於清乾隆三十八年

修真宮 在縣城東北九十里腰窩棚山

永寧寺 在縣城東北九十里五台子前殿三楹後殿三楹廟貌尙稱輝煌建於清乾隆

一二十年

一、在縣城南二十里大虎山

保安寺 在縣城東北九十里歪脖山建於清乾隆三十五年

一、在縣城東五十里無樑殿中央街

一、在縣城北二十里燒戶營子

一、在縣城北四十里大曹屯

一、在縣城北六十五里白廟子建自乾隆三十年計正殿五楹

寶龍寺 在縣城東三十里茶棚庵建築年代不詳

普安寺 在縣城東北五十二里大崔屯東街建於清乾隆四十二年

常安寺 在縣城東北六十二里卡拉木東街建於清康熙五十八年

永安寺 在縣城東北五十二里前荒山子

一、在縣城北三十五里龍灣

常壽寺 在縣城東北六十五里駱駝山子

天寧寺 在縣城東北四十八里薛賈屯

太真庵 在縣城北三十五里前黑山子

觀音閣 在縣城西十五里司屯建於清同治元年

聖水宮 在縣城西十里宋屯清康熙二十五年初建嘉慶五年重修

善守寺 在縣城西十二里羊腸河係一古刹不悉建自何代及清康熙十八年始有碑

記可考民國十九年復遭水災傾圮矣

崇興寺 在縣城西北二十里拉拉屯爲北鎮縣雙塔寺支院建築年月不詳

惠靈宮 在縣城西北二十一里西團台子

志靈宮 在縣城西北二十里東團台子

崇福寺 在縣城北八里大白台子正殿五楹建於清乾隆十三年

平安寺 在縣城北二十五里耿屯

一、在縣城北五十里孟屯清乾隆五十三年建脩

泰安宮 在縣城北三十里佛堂

祥光寺 在縣城北六十里羊圈子正殿六楹

三清宮 在縣城北六十九里張戶屯此宮始建於清乾隆三十八年重脩於光緒二十

九年

永泉寺 在縣城北五十八里娘娘廟建於清乾隆九年

保合寺 在縣城北十五里光山子建置年代不詳

雙鳳寺 在縣城東北十八里頭道境子此寺有馬神殿一楹據云早年設驛站於此驛

馬患病禱而輒愈故建此寺云

朝陽寺 在縣城南十里朝陽寺村因寺名也該寺建置年代失考清同治十二年重脩

計有釋迦佛殿三楹娘娘殿三楹關聖殿三楹山門一楹禪堂三楹寺內碑碣甚多

一惜已字跡模糊松柏雜植氣象幽恬令人小坐頓起出塵之想

慧海寺 在縣城東七十里半拉門建於清乾隆四十一年

興隆寺 在縣城東六十五里藍家屯計正殿七楹東配殿七楹西配殿五楹禪堂兩楹

建於清乾隆二十五年

靈應庵 在縣城東二十里胡家窩棚

雙鳳寺 在縣城東二十里胡家窩棚建於清乾隆二十九年

靈應寺 在縣城北四十五里南新屯建於清康熙五十年

慈雲寺 在縣城北三十五里魏屯

雙槐寺 在縣城東北七十七里火石嶺子建於清乾隆四十一年

大興寺 在縣城西北四十八里蟠桃山

三聖宮 在縣城北三十里大三家子

保隆寺 在縣城東五十里腰長崗子

靈應宮 在縣城北五十里杏山

德安寺 在縣城北五十里後荒山子

神社 在縣城南二十里大虎山

(丙) 公所、道院、家祠

理善公所 在縣城內東北隅石龍街正殿五楹西配房三楹東配房三楹

一、在縣城東北五十里無樑殿慶豐街

世界紅卍字會黑山分會 在縣城內紅卍字會胡同於大同元年創立辦理一切慈善

事業康德四年建築大殿及會議室職員辦公室校舍施診室等

張氏祠堂 在縣城西南三十里趙家廟為前東三省巡閱使張作霖之家祠該祠佔地

約五六十畝環以磚牆宛如城堡分東西兩門築石爲甬道道南爲宿舍及菜園道北分三院東院爲家廟正殿五間兩廊各三間雕樑畫棟琉璃爲瓦閃灼奪目殿前有漢白玉石碑二座（碑文載金石門內）門外華表之頂以開金製之每當日麗中天之頃數里外遙見其光輝焉中院爲祭祀者止宿處瓦房三十餘間室內裝璜精緻西院亦瓦房二十餘間惟構造稍遜院內松柏參天頗饒幽闐恬靜之趣

孫氏祠堂 在縣城北六十里老河身屯爲前吉林省督軍孫烈臣之家祠

（丁）回教禮拜寺

清真寺 在縣城內禮拜寺街清嘉慶二年教徒山喜建立正殿三楹配房五楹院內古樹凌霄昏鴉噪月頗具幽靜之觀

一、在縣城東六十里姜屯禮拜寺胡同清咸豐元年教徒常德初建民國十七年改建

一、在縣城東七十里半拉門清咸豐十年五月信徒王寶和等建西廂房三楹爲禮

拜堂正平房四楹爲客堂齋堂

一、在縣城北九十里新立屯進德街先是清道光二十二年教民王興財捨地建寺繼由欽加頭品頂戴雙眼花翎賞穿黃馬褂馬步全營翼長鏗色巴圖魯左寶貴助脩拜殿講堂宣講樓沐浴室食堂阿文學舍山門井亭

(戊) 天主教堂

天主教
耶穌

天主教堂 在縣城內天寶胡同清道光二年創立計建有聖堂住房學舍倉房碾房門房酒房等聖堂高聳摩雲達十四丈有奇爲城內最高之建築物院內雜植嘉卉異菓翛然有城市山林之觀令人健羨不置云

一、在縣城北二十里拉拉屯建有聖堂學房住房等

一、在縣城北四十八里水泉清光緒二十三年由魏司鐸建立

一、在縣城北四十里大曹屯

一、在縣城東三十里鄭家窩棚

基督教堂 在縣城內葦市街於清光緒二十年經很維理牧師創建其禮拜堂之建築摹仿歐式宏敞偉麗平房二十餘楹爲牧師傳道者之宿舍又有福音堂以爲講經之所云

一、在縣城北二十里拉拉屯

一、在縣城北十八里孔屯於清光緒二十三年經很維理牧師建置

一、在縣城南十二里龍山村於清宣統元年三月一日經信徒呂祥林等建築

一、在縣城南二十里大虎山神明街於大同二年始購置房舍六楹開始布道

一、在縣城西南三十里高山子於康德元年創立

一、在縣城東六十里姜家屯義利街於清光緒二十八年置房舍二十六間菜園一

塊繼而改建禮拜堂談道室傳道室宿舍等

一、在縣城東七十里半拉門

一、在縣城東七十里繞陽河

一、在縣城東二十八里唐家驛

一、在縣城北五十里無樑殿福音街初賃房傳道繼於民國十二年置房六楹闢爲禮拜堂傳道室談道室云

一、在縣城北五十五里紅石頭清光緒三十年創立

一、在縣城東二十里胡家窩棚

一、在縣城北五十里芳山鎮警區街於民國十年創立

一、在縣城北四十里八道壕新市街

一、在縣城北九十里大新立屯進德街於清光緒十八年經英人傅多瑪博士創立

一、在縣城東北九十里小三家子

黑山縣志

第三卷 氣候志

生物之孳息胥賴日光之輝耀雨澤之潤膏而日光之冷暖雨澤之多寡又因經緯度之不同而異其量故仰觀於天俯察於地攷經度之東西緯度之南北以知二十四節之寒暖而定日出日入之晷刻藉示作息之則故志氣候第三

(一) 經緯度

縣境西起東經一百二十一度四十七分四十秒東止東經一百二十二度二十七分十九秒南起北緯四十一度四十三分四十七秒北止北緯四十二度四分縣城在東經一百二十二度三分四十五秒北緯四十一度四十九分五十六秒

(二) 氣候

本縣西屏閭山北隣沙漠氣候實爲大陸氣候雖渤海同風之時稍受海洋氣候之調和而夏日炎熱輒達攝氏表四十度以上其冬季祁寒竟降至攝氏表零下二十餘度據康德元、二、三、四、年氣象月報所觀測者如下列各表並爲圖解以比較之

黑山縣氣象月報表

(以攝氏表爲標準)

康德元年度表

月別	最高溫度	最低溫度	平均溫度
1	-1.5°	-24°	-12.8°
2	3°	-16.5°	-3.8°
3	6.5°	-12°	2°
4	23°	-6°	9.1°
5	28°	5.5°	18°
6	30°	10°	21.3°
7	39°	17.5°	26°
8	40°	12.5°	2.8°
9	27.5°	6.5°	19.9°
10	23°	-4.5°	12.3°
11	15°	-15°	5.2°
12	8.5°	-14°	-4.4°

康德三年度表

温平 度均	温最 度低	温最 度高	月 別
-11.5°	-23°	-0.6°	1
-8.9°	-33.2°	-0.6°	2
0°	-16.7°	14.5°	3
10.2°	-1°	20.6°	4
18.6°	6.5°	27.4°	5
23.1°	11°	32.8°	6
27.7°	15.2°	39°	7
27°	13.8°	33.2°	8
21.9°	8.9°	32°	9
13.7°	-1.4°	25.7°	10
3.7°	-12.2°	15.2°	11
-4.2°	-19°	6°	12

康德二年度表

温平 度均	温最 度低	温最 度高	月 別
-6.1°	-19°	5.5°	1
-3.8°	-16.5°	10°	2
5.1°	-8.5°	12.5°	3
12.8°	-2°	25°	4
19.8°	2.5°	33.5°	5
22.8°	13°	31.5°	6
26°	14.5°	33.5°	7
27.3°	11.5°	35.5°	8
22.4°	55°	32.2°	9
14.3°	0.5	25.5°	10
1.5°	-12.8°	17.8°	11
-9.2°	-21.8°	2.9°	12

康德四年度表

月別	温最高	温最低	温平均
1	5°	-18.5°	-8.2°
2	5°	-16.5°	-6.8°
3	8.6°	-12.2°	-1.7°
4	21.8°	-5.5°	9.3°
5	36.5°	5°	18.6°
6	35.5°	9.7°	23.6°
7	44°	16.2°	27.1°
8	38°	12°	24.8°
9	36.5°	6.7°	21°
10	23°	01.4°	11.9°
11	18.5°	13.0°	5.6°
12	6.5°	-23.5°	-11.3°

(三) 晷 刻

本縣二十四節中晝夜之長短日出入之時刻依經度及日曆考定於下

立春

日出八時六分日入十八時六分晝長十時夜長十四時

雨水

日出七時四六分日入十八時二六分晝長十時四十分夜長十三時二十分

驚蟄

日出七時二三分日入十九時五分晝長十一時四二分夜長十二時十八分

春分

日出六時五四分日入十九時五分晝長十二時九分夜長十一時五一分

清明

日出六時二七分日入十九時二三分晝長十二時五六分夜長十一時四分

穀雨

日出六時一分日入十九時四十一分晝長十三時四十分夜長十時二〇分

立夏

日出五時三七分日入二〇時晝長十四時二三分夜長九時三七分

小滿

日出五時二一分日入二〇時十三分晝長十四時五二分夜長九時八分

芒種

日出五時十分日入二〇時三〇分晝長十五時二〇分夜長八時四十分

夏至 日出五時九分日入二〇時三七分晝長十五時二十八分夜長八時三二分

小暑 日出五時十六分日入二〇時三六分晝長十五時二〇分夜長八時四〇分

大暑 日出五時三十分日入二〇時二五分晝長十四時五五分夜長九時五分

立秋 日出五時四七分日入二〇時七分晝長十四時二〇分夜長九時四〇分

處暑 日出六時四〇分日入十九時四四分晝長十三時四十分夜長十時二十分

白露 日出六時二二分日入十九時十六分晝長十二時五十六分夜長十一時四分

秋分 日出六時三九分日入十八時四八分晝長十二時九分夜長十一時五一分

寒露 日出六時五七分日入十八時三分晝長十一時二四分夜長十二時三六分

霜降 日出七時十五分日入十七時五六分晝長十時四一分夜長十三時十九分

立冬 日出七時三五分日入十七時三五分晝長十時夜長十四時

小雪 日出七時五五分日入十七時二〇分晝長九時三五分夜長十四時二五分

大雪 日出八時十二分日入十七時十四分晝長九時二分夜長十四時五八分

冬至 日出八時二〇分 日入十七時十七分 晝長八時五十七分 夜長十五時三分

小寒 日出八時二六分 日入十七時二八分 晝長九時二分 夜長十四時五八分

大寒 日出八時二〇分 日入十七時四六分 晝長九時二六分 夜長十四時三四分

(四) 雨量

本縣氣候故春季雨澤常感不足而夏季亦往往苦旱惟一遭淫雨則山洪暴發淹沒田苗又傷於澇水旱木時就下例之降水量表可以推知其梗概矣

降水量表 (耗)

月別	降水量					最大日					
	總量	康德元年	康德二年	康德三年	康德四年	康德五年	康德元年	康德二年	康德三年	康德四年	康德五年

1		1.3			2.5		1.0			2.5		14				2
2	55.0	1.6	3.0		1.7	19.0	1.6	2.5		1.7	1	12	15			16
3	7.0	1.2	1.6	12.6	10.9	7.0	1.2	1.6	6.0	7.5	11	24	12	23		31
4	29.0	0.5	35.7	83.2	8.0	21.0	0.5	13.5	36.6	7.2	8	26	1	12		22
5	53.3	21.6	27.2	50.4	123.6	16.6	19.6	12.6	20.6	30.5	30	25	21	20		16
6	144.8	181.5	116.0	34.0	76.8	42.0	53.5	29.5	22.0	44.3	1	21	8	14		27
7	112.5	95.1	175.5	78.8	134.4	31.5	41.0	73.5	31.0	79.1	31	19	20	9		11
8	116.0	54.1	71.6	374.5	205.0	35.0	23.5	40.0	135.0	96.9	17	19	18	25		13
9	33.7	28.5	118.7	94.9	76.3	23.5	28.5	43.5	46.0	14.1	11	11	4	2		22
10	30.0	48.2	24.5	33.0	59.0	23.0	22.0	18.5	26.5	24.1	31	11	16	11		9
11	11.0	8.8	18.5	0.6		11.0	6.7	12.2	5.0		1	30	28	17		
12	13.5		15.6	0.8		12.0		14.4	0.5		16		15	17		
合計	606.0	442.4	607.9	768.2	698.2	232.0	199.1	261.4	323.2	307.9						
平均	50.5	37.0	50.6	64.0	58.0	20.0	16.6	21.8	27.5	25.6						

黑山縣志

第四卷 住民志

一、戶口

本縣自清光緒二十八年設立其戶口有由廣寧(今北鎮)縣撥來者有由新民縣撥來者及前民國撤廢旗署所有管內旗籍戶口亦均併入究竟撥來及併入之戶口當時各有若干以縣公署無卷可稽(縣卷早年送奉天圖書館)碍難懸斷只得就本年即康德七年十月一日國勢調查之戶口列表於左俾稽民數者觀覽焉

黑山縣戶數人口數統計表

康德七年十月一日現在

街村別	戶數	人口	
		男	女
黑山街	四、七五一	一、二、六六六	一、一、〇〇一
			計
			二、三、六六七

新立屯街	四、一三一	• 一一、〇四九	八、九九一	二〇、〇四〇
十里崗村	二、四七〇	六、七五七	六、九二三	一三、六八〇
秦家屯村	二、六〇二	六、五一〇	六、六七六	一三、一八六
營坊村	二、五九四	六、一一四	六、三七〇	一二、四八四
大虎山村	三、三九二	九、一八八	七、九七三	一七、一六一
高山子村	二、八八六	七、七六五	八、一八三	一五、九四八
段家村	二、二九〇	六、二九六	六、三一六	一二、六一二
七台村	一、三九七	四、三一八	三、九四四	八、二六二
十八家村	一、五三四	四、七一九	四、五〇六	九、二二五
勵家村	二、八〇四	八、二九四	八、〇五四	一六、三四八
唐家村	二、〇五五	六、〇八三	五、九三三	一二、〇一六
繞陽河村	二、〇〇二	五、七六六	五、五四〇	一一、三〇六
姜屯村	二、三〇三	六、六四四	六、一五九	一二、八〇三

半拉門村	二、六〇七	六、九三二	六、八三〇	一三、七六二
大興村	一、七七五	五、四四九	五、一五九	一〇、六〇八
無樑殿村	二、三二〇	六、〇一〇	六、〇一三	一七、〇二三
胡家村	二、六四七	七、三四〇	七、二三三	一四、六六三
二道境村	二、〇二九	五、五八三	五、五二三	一一、一〇六
薛屯村	二、一二〇	五、五一八	五、五二三	一一、〇四一
曹崗村	一、六一六	四、三八八	四、三一五	八、七〇三
芳山鎮村	二、八四七	七、四〇九	七、二一七	一四、六二六
白廠門村	二、〇七一	七、〇〇三	六、九五三	一三、九五六
六道壕村	三、二四五	八、五三四	七、八五五	一六、三八九
大和村	二、三一八	五、七七三	六、一一四	一一、八八七
英城村	二、〇七四	六、一三三	五、三三五	一一、四六八
大黑山村	一、七六一	四、九〇二	四、八六一	九、七六三

羅屯村	二、四五七	六、一二〇	六、三三六	一一、四五六
長嶺村	二、三四五	六、〇〇三	五、八八九	一一、八九二
計	七二、〇七四	一九五、三五六	一八七、七二五	三八三、〇八一

二、民族

本邑自燕昭王東征及秦始皇建郡迄今已二千餘年有無原始土民實無文獻可考現在所有住民多自他處遷徙而來故民族最雜大別之可分爲七

甲、滿洲族

滿洲民族即通古斯民族按東華錄載滿洲原爲滿珠乃肅慎之轉音也清起於建洲女真本古肅慎氏地故號其部族曰滿洲數傳至太祖始建獨立之旗先平滿洲五部（即寧古塔五貝勒部落）次併輝發烏拉哈達葉赫棟鄂哲陳諸部及野人女真海西女真

統編入滿洲旗籍號滿洲八旗兵及世祖入主中夏國號大清所有滿洲八旗兵以一半
翊衛京師一半駐防各省彼時本縣城所在地原名爲小黑山鎮派有滿洲八旗兵常年
駐防遂爲土著此本邑有滿洲民族之始也並當時本邑圈有皇王莊田其看管人多係
滿洲旗籍兼有清中葉在燕宗室或從龍入關之滿洲人因生計困難亦有東還留居本
邑者繁衍滋息以至今日計有滿洲民族三千六百九十二戶男一萬五千四十三名女
一萬四千九百三十九口合計男女共二萬九千九百八十二名口因與漢族同處日久
言語習慣均相一致毫無畛域則其同化也久矣

乙、漢族

漢族者即中國原有之民族也漢武好勤遠畧人皆稱中國人爲漢人即稱中國民族爲
漢族猶之蒙古人元太祖西征歐洲人遂謂中國人爲蒙古民族也本邑位遼河下游土
地肥沃農作適宜自箕子東奔漢人已漸來集及秦建爲遼東郡漢因之並於郡中置縣
十八設官布政本邑即十八縣中無慮所轄也是時漢人之來者益衆後雖經慕容耶律

之更代而漢人之來仍未絕踪迨明嘉靖年間遼河下游已有漢人三十八萬墾地三百六十八萬畝本邑爲遼河下流之一部則彼時漢人之集居者諒亦不少清興凡舊有漢人悉編入旗籍名曰漢軍旗人其由山海關內新遷或撥來之漢人皆編入民籍名曰民人皆漢族也本邑計有漢族人六萬七千六百二十四戶男一十七萬七千九百三十名女一十七萬一千零七十九口合計男女共三十四萬九千零零九名口約占全縣人口十分之九強

丙、回回族

回回族即阿拉伯民族也其入中國始自隋唐有清平定回疆改設府縣所有回回民族因生活關係漸次東徙布滿甘陝青海一帶本邑之有回回民族則自清乾隆元年回回人常姓來縣屬姜屯居住始嗣本縣城即前小黑山鎮及新立屯半拉門先後皆有回民來居其民族性質不慣農業多喜居城市作小本營生或宰賣牛羊謀升斗食人人皆奉清真教不吃豬肉違者謂之反教應受制裁其結親以同民族爲限不與他民族通婚姻

故與漢滿民族同處百餘年仍未同化則其守舊之力強可知也本邑計有回回族四百五十四戶男一千二百八十五名女一千一百八十五口合計男女共二千四百七十名口惟與滿漢民族各爲風氣其不能進步此亦其原因之一也

丁、蒙古民族

蒙古昔爲室韋之蒙兀部初居海拉爾一帶遼時西向發展遂達幹難克魯倫二河上游之地元太祖初爲蒙古部會崛起於幹難河平定漠南北各部乃大封諸子鎮守其地即今內外蒙古諸王是也本邑北與內蒙古接界中間祇隔一道邊牆無如蒙古俗佞佛不事農商一家有三兄弟必二人出爲喇嘛以故民族滋生不繁其不爲喇嘛者則又因仰食蒙王養成惰性無論貧乏至若何程度亦不肯越境南遷另謀生計本邑現在僅有蒙古族四十戶男一百零七名女一百零九口合計共二百一十六名口

戊、日本民族

日本民族在本邑經營農商業及爲公務員者爲數不少據康德七年十月一日國勢調

查計有日本民族二百七十戶男九百五十五名女三百九十二口共一千三百四十七名口

己、朝鮮民族

朝鮮與滿洲國接界中間僅有一江之隔其民族來滿洲國東南各省從事農業開發地利者爲數極夥特本邑地處西北去朝鮮尙遠且全係旱田無朝鮮人可經營之農業其來者亦不過一小本買賣耳據康德七年十月一日國勢調查全縣朝鮮民族十六戶男三十五名女二十一口合計男女共五十六名口

總計共七、二〇四戶 男一九、五五五名 女一八、七七五口 共三六、三三〇名口

三、氏族

左傳云天子因生以賜姓昨之土而命之氏諸侯以字爲氏因以爲族本邑住民率由遷徙而來氏族無多前鄉土誌撰者調查有五戶僅述於左

甲、孔氏 孔氏至聖裔清康熙間由山東遷居本境今傳九世矣現住縣北孔家屯繁衍百餘戶

乙、孟氏 孟氏亞聖裔清康熙間由山東鄒邑一再遷始至本境相傳八世現住縣東姜家屯鎮繁衍數十戶

丙、趙氏 趙氏系出顓帝伯益之後自造父事周穆王以功封趙城因以爲氏世居朝北營子原籍係直隸順天府人清初有名應起者因明未避兵遷居本境投隸漢軍正黃旗傳十一世矣後代多躋顯官共推爲一鄉之望云

丁、郭氏 郭氏系出周郭公之後興於漢之郭嘉至唐汾陽而始盛明永樂間有以武功賜山海衛世職者即其先世也其後人散居直隸永平府支派甚繁有名士玉者由清初遷本境朝北營子宗派繁衍今傳八世矣

戊、王氏 王氏本籍太原郡系出周靈王太子晉之後先世居永平府灤洲夯城世有顯達其後人有名福者於清康熙間遷居本邑今傳八世宗族近百人云

王且 王且本高太祖游秦州關蓋王太子晉之孫求世因求平熟斷將卒城州官

林由新斷擊本與神共謀于...

王且 王且本高太祖游秦州關蓋王太子晉之孫求世因求平熟斷將卒城州官

王且 王且本高太祖游秦州關蓋王太子晉之孫求世因求平熟斷將卒城州官

王且 王且本高太祖游秦州關蓋王太子晉之孫求世因求平熟斷將卒城州官

王且 王且本高太祖游秦州關蓋王太子晉之孫求世因求平熟斷將卒城州官

王且 王且本高太祖游秦州關蓋王太子晉之孫求世因求平熟斷將卒城州官

王且 王且本高太祖游秦州關蓋王太子晉之孫求世因求平熟斷將卒城州官

王且 王且本高太祖游秦州關蓋王太子晉之孫求世因求平熟斷將卒城州官

王且 王且本高太祖游秦州關蓋王太子晉之孫求世因求平熟斷將卒城州官

王且 王且本高太祖游秦州關蓋王太子晉之孫求世因求平熟斷將卒城州官