

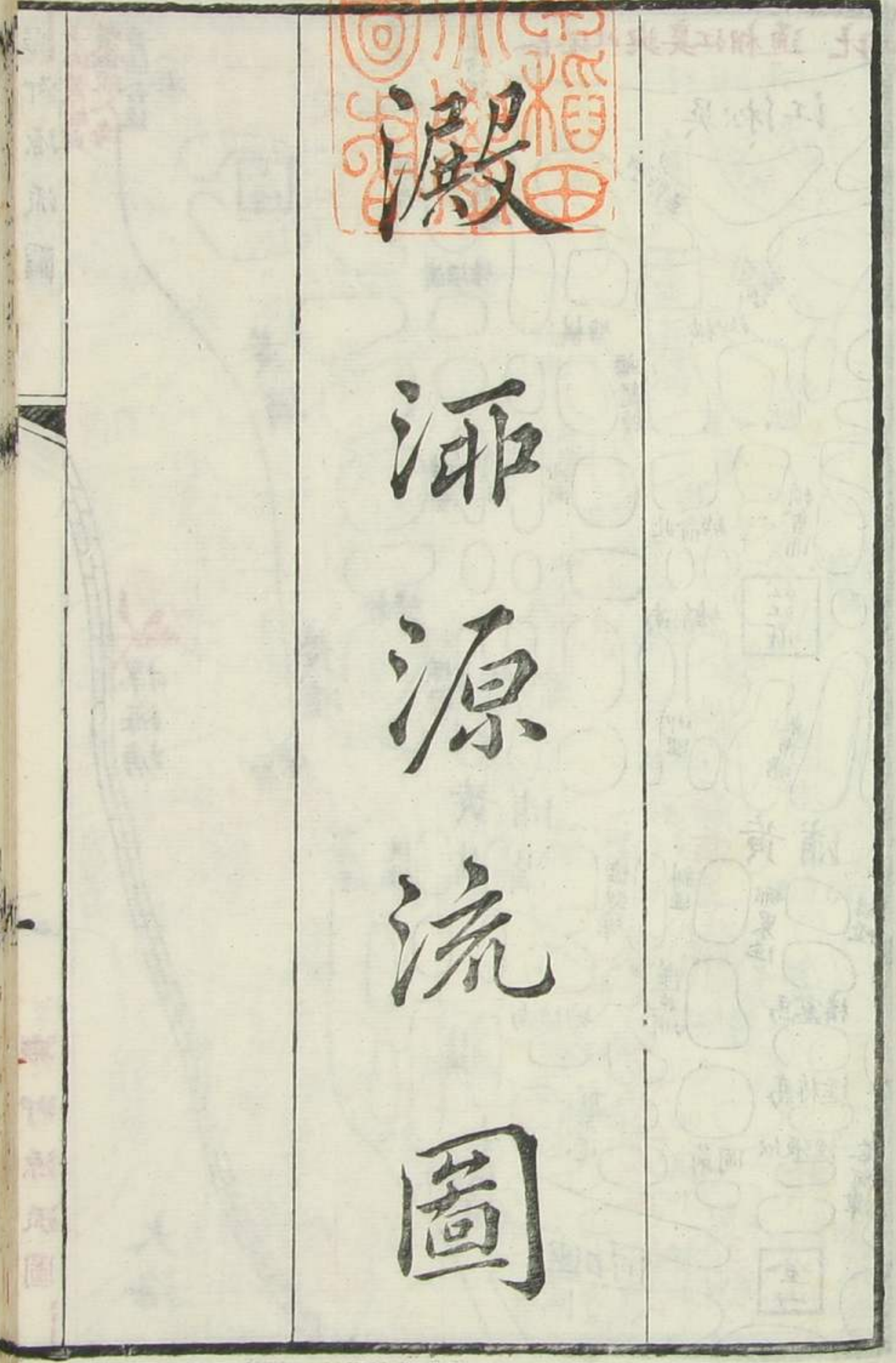
ル 5
3129
3



門 儿 5  
3129  
卷 3



涇源流圖



昭和十四年  
六月六日  
購求



澱泖源流圖說

薛澱湖一名澱山湖以湖之中有澱山也在松江府西北七十二里舊志載南接三泖其東大盈浦其北趙屯浦蓋湖所以受三泖及西南諸港之水自二浦以瀉於吳淞江周回幾二百里宋時在湖心并湖以北中爲一澳曰山門溜當湖之衝爲吞納湖水之地此宋元時之形勢也今則東西十八里南北三十六里周七十餘里澱山已在陸地距湖四里餘較昔之寬廣僅十之三湖有二洲北曰金家莊西南曰蔡浜湖源有二西由大小硃砂港承蔓萊洲水西南由急水港承白

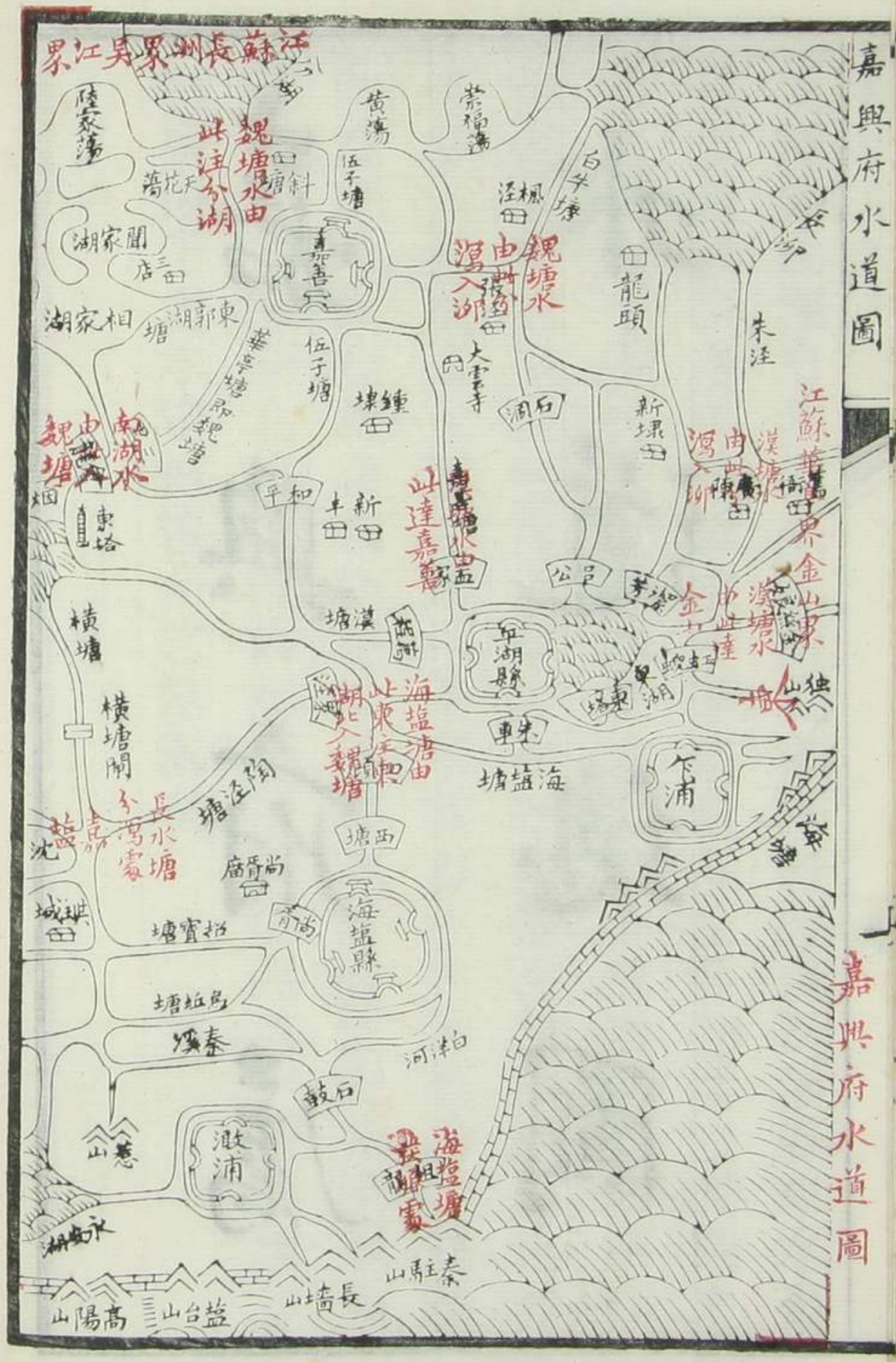
蜺江水東南直趨爛路由圓泖至斜港達黃浦自明夏忠靖開范家浜導浙水入浦以來澱湖卽由此道歸海不復入吳淞江矣且趙屯大盈之瀉於吳淞者亦反南流分達泖浦原同委異又今昔之殊形也三泖者一曰圓泖以近山涇其水形圓故名近泖橋則益寬而大故曰大泖自泖橋而上縈繞百餘里曰長泖松江府舊志云泖之界西北抵山涇南自泖橋出東南至廣陳又東至當湖嘉興柳志云當湖乃泖之所自出以今地證之當以北至山涇南至斜塘中有泖塔者爲圓泖踰懸星涇而北南至泖橋者爲大泖其由泖橋南至當

湖者爲長泖近修松江新志云長泖在今金山平湖之間雖淤廢成田闊如支渠而其名尙存大泖在今婁金之間已爲田爲蕩絕無形跡圓泖在今婁青之間周不過二十里卽近山泖之泖其論甚確俗指圓泖而統謂之三泖者非也按長大泖向因黃浦未暢浙水歸吳淞入海由南直北必經由三泖今吳淞淤塞而黃浦深通故平湖縣之橫泖龍頭新埭虹橋等水嘉善縣之冒家圩九曲港楓涇等水均自西達東穿泖之大蒸塘懸星涇如塘秀洲塘黃沙涇大茫塘胥浦厯瀆等塘以及朱家涇蔣涇歸涇六里涇各河道由五舍生平等

港黃橋門朱涇各口徑注黃浦水勢極爲直捷通暢其自南直北之長大二泖故道水不經流僅存三四條形如溝澮間以通自西而東之各塘浦橫港而已不特深谷爲陵彌望高厚田疇櫛比勢難復舊卽使挑復恐水勢仍不經流徒令潮水縈迴泥沙灑積日久如前淤澱徒費無益惟將浙省嘉善平湖二縣婁金二邑出泖各口因勢利導濬使深通並撤除沿途堰壩魚鱗剗削蘆墩浮漲俾水勢寬廣傾注東流自不致於阻遏然後浚深淞婁二江分洩澱湖及松郡諸水復入吳淞故道不與浙水爭趨黃浦庶無抵觸之虞至圓泖西南

受爛路山涇自澗湖來水南受柘澤斜瀝自青浦縣來水東受古浦橫山走馬等塘自松郡來水匯注於泖而以澗湖之水爲最大下由斜港大泖漕北達黃浦今水面雖寬而淤沙綿互幾半成陸地僅東西兩沼洩水尙暢而西沼南首近亦接漲淤灘直至大爛路處水涸畢露若不大加剷除恐阻截澗水下流則松郡華青諸邑設遇霍霖勢必泛溢旁決或亟濬吳淞導澗湖北洩以復舊制亦挹彼注此之一法而異日斜塘南下之水定無復今之浩瀚矣

嘉興府屬  
水道總圖



嘉興府水道總說

嘉郡澤國也百里無山雖乍浦九峯澈浦九十九峯雄表海濱宛如屏障而水道之源不盡繇其所出按誌稱眾水發源天目上承杭湖兩郡之委以下達吳淞之江黃歇之浦其間羣流交貫吐納潮汐瀦爲澤迤爲川析爲港汊尤難更僕數四疆之正境東盡平湖嘉善九十三里界華亭西盡石門八十里界德清南盡海鹽一百二十里界海寧北盡秀水三十里界吳江四疆之隅境東南百里盡平湖界大海接江南金山縣西北四十里盡桐鄉界湖郡之烏鎮西南百有十里

盡石門界杭郡之仁和東北五十里盡嘉善界蘇郡之長洲

府境之水其大者有三一曰漕渠即運河一曰長水塘一曰海

鹽塘漕渠源自武林下塘河受西湖西谿餘杭塘河諸水匯注於北新關又東合苕水支流會安橋而來歷謝村塘棲自德清大麻入石門二十五里穿縣城濠北出又二十里東合語兒楓樹十八涇西受士林羔羊十六涇至石門鎮折東灣環如帶曰玉灣入桐鄉界十有八里南襟車口濮鎮北襟爛溪金牛白馬諸塘水東流逕皂林二十五里至正家橋入秀水界經陡門鎮莫家涇三塔灣轉西麗橋遶城西南而北



至北麗橋出杉青閘涇橋汎達王江涇計程六十里入吳江  
縣界此運河之幹流郡城卽以運河爲濠其自通越門外卽西  
門由西麗橋循城北流過小西門外至城西北隅與柵堰橋  
西來之水會循城東流出北麗橋過望吳門外卽北迤轉秀  
成橋與宣公橋南來水會又河水於西麗橋外稍迤南通鴛  
鴦湖湖水引尾流稍北出娛老橋抵澄海門卽南又循城東  
流入濠股河入嘉興境過滌湖口在春波門外卽東迤轉出宣公  
橋循城北流於柴場灣上下迎北來水經秀成橋在城東北  
隅與北麗橋西來之運河接迤東北出端平橋轉而北出杉

青閘此運河抱城之水勢又自運河入通越小西門由滌湖  
入澄海門者出望吳春波二門俱東趨於會龍橋此又分灌  
城河之大略也長水塘源於海鹽之上塘河溢而爲下河北  
抵石門東流至峽石鎮由峽石而東爲海鹽北爲嘉興桐鄉  
界石門者係八里亭之運漕河南與運河水會界桐鄉者分  
長水之一角灌於車溪屠鎮亂運河以歸爛溪界海鹽者由  
長湖上谷顛鷄湖與秦溪水會一入橫塘一遶邑城入陶涇  
塘卽界注當湖界嘉興者名曰長水塘東北流至王店鎮王  
馬塘橋分爲二支正流出大王馬塘橋經秀水橋入鴛鴦湖

又西流入通越門北流入澄海門又北經宣公橋秀成橋循  
城而北入相家湖又自熙春橋東行經角里街至鳳凰洲中  
分會龍橋以東之水南至漢塘北至魏塘支流小玉馬塘  
橋西北流入秀水之姚家蕩進五龍橋與運河水會此長水  
塘之原委也海鹽塘源於海鹽西南境澈浦諸山及上谷秦  
溪招寶烏坵等水匯流經歟城東下爲橫塘入嘉興境至泖  
湖與鴛鴦湖水合又烏坵塘與天仙河水南合胥橋東合陶  
涇以入漢塘此海鹽塘之原委也其天目派自湖州來者一  
由德清新市東流入石門于青高橋馬鳴塘橋分注左十八

涇而歸運河一由烏程縣烏鎮爛溪水入秀水之新城鎮一  
由歸安縣含山塘入石門之五河涇均歸運河以上各水皆  
郡之來源至於漢塘東至平湖縣境五十餘里爲市西河受  
陶涇水卽界涇東經縣治入當湖又東三十里或由廣陳出朱  
涇或由新倉出姚家廊下或由潔芳橋呂公橋出溪塘新埭  
至龍頭均歸東泖又由普濟橋東出金絲孃橋至金山又自  
城西出孟家橋至嘉善又自東湖出東塔橋合陶涇水東流  
入乍浦獨山統歸泖湖由黃浦以入海魏塘一名華亭塘東  
北行三十里至嘉善境南合白水大雲諸塘水又東二十四


里或由張涇鎮出九曲港或折北而東由楓涇鎮出白牛塘歸泖又南合伍子塘自嘉興來水西合東郭湖塘自秀邑來水穿縣城闔閭中縱橫交錯分而北趨下注于汾湖黃蕩馬蕩崇福蕩均歸長泖由黃浦以入海他若桐鄉之車溪金牛塘白馬塘白旗漾匯流至青鎮分水墩一西出太師橋歸太湖一北出爛溪達平望以上各水皆郡之去路總之嘉郡水利僅海鹽塘之秦溪白洋河烏坵招寶塘水源於縣境東南諸山而郡之源遠流長亦不繫此其餘俱來自杭郡平衍縈紆無澎湃奔騰之勢且運河水有下游之吳江可洩長水塘

及海鹽塘分注於漢魏二塘天目派之由石門秀水者均歸運河平湖係專洩海鹽兼通嘉興水道者也嘉善係統洩嘉興海鹽秀水平湖水道者也均由泖湖歸黃浦潦之爲患宜于湖郡有差然久雨霖霖上游盛漲滔滔而來以此爲壑計郡水之由秀水出平望者十之四由善平二邑歸泖湖者十之六今淞婁二江淤塞不通在江省尙難宣洩故秀邑之水無所歸輸黃浦之流甚暢似於善平出泖爲宜然淞婁二江淺狹不能受水蘇松積潦并太湖洪流汎濫而橫趨澱泖惟黃浦是爭故浙西水口先爲江境所佔黃浦雖深通豈勝兩

省下游同時並納將彼此抵觸不克暢流爲害一耳在平湖地阜且非水道之衝尙無大患嘉善地本低窪又爲眾水所注宜其爲巨浸矣秀邑之水不能瀉而石門桐鄉亦災善邑之水不能瀉而嘉興海鹽亦災卽一郡論之則以吳江與三泖爲歸墟合全局論之則以淞婁黃浦爲歸墟莫若浚通淞婁使太湖與蘇松水歸故道則運河可以順軌而黃浦惟承澗泖之水以歸海則善平二邑出泖益無阻塞之虞治則均利是與江省相爲表裏者也若嘉屬秀水之東北境嘉善之四境塘塍低挫單弱者宜分別官民一律修築平湖之新埭

新倉嘉善之楓涇張涇一帶爲泖口要隘有間段淺窄者宜相度高下以深廣之並撤除壩堰魚簍俾水勢急溜以刷渾潮之積淤斯澇可以防海鹽之東南地勢最高水易就下如永安湖澈城濠白洋河之淤澱者宜挑復之各邑浜港之澀流者宜勸農民以時疏掘爲瀦蓄計斯旱可以備是又嘉郡之當自爲謀者也勤民者可不加軫念與

嘉興縣上承海甯海鹽  
桐鄉諸來水下注嘉善  
分流秀水平湖水道圖





嘉興縣水道圖說

嘉興縣與秀水同附郡城而隸郡之東南及偏北隅西以紫  
場灣界秀水東界平湖西南界海鹽桐鄉北界嘉善東南界  
海鹽大抵形勢以西南爲高東北較低境內多水川澤縈紆  
所在皆是源自海鹽海鹽而以平湖嘉善爲去路凡幹河之  
著者十有一要以四塘爲統貫一曰長水塘自海鹽硤石東  
北流歷雙板橋王店鎮至大馬王塘分爲二支其正支出秀  
水橋入南湖其旁支出小馬王橋西北流入秀水縣境之姚  
家蕩一曰橫塘亦名海鹽塘自海鹽北流至橫塘閘汎入境

歷薦涇塔塘等橋直北而達南湖此嘉邑水道之原也一曰  
漢塘係長水橫塘等水匯注滌湖由東塔寺轉而東流出會  
龍橋四十五里至萬程橋入平湖縣界其塘以北自新豐之  
和平橋與嘉善縣節節流通約水之注嘉善者居十之七八  
灌平湖者僅十之二三其由滌湖直北流爲春波門外五合  
水斜東出聚奎橋至相家湖抵嘉善爲下官塘與華亭塘水  
會一曰魏塘自會龍橋與漢塘分而北趨出七里墊橋計二  
十餘里抵嘉善爲華亭塘由張涇鎮入泖此嘉邑水道之委  
也並長水塘之東自南而北又有練浦塘亦自海鹽流至斜

尖入長水塘而歸南湖並橫塘之東自南而北又有麒麟塘  
卽王廟塘空廟塘眾歡塘自海鹽分支東流又三王子塘沈  
塘自新行鎮東南流各出焦山門十八里等橋及新豐鎮九  
里亭併入漢塘又漢塘之北分一支東北流出大王橋過龍  
口至鍾埭鎮與平湖接壤此又諸塘統貫於四塘之原委也  
其間眾水之賴以停瀦則惟南湖鴛鴦湖滄湖及相家湖之  
東南尾焉此外界連桐鄉者有爰山來水一道東入長水塘  
歸南湖又國界橋來水一道東北流一通姚家蕩一達濮院  
鎮與秀桐交界至於支浜汊港隨地有之難以悉數總之嘉

邑地勢平行於浙西水利若人之有腸胃者然惟長水橫塘  
上游疏暢下游之漢魏二塘入泖出海處所浚使深通則旱  
歲迓泖潮以東來澇歲洩積水而北去固可有利無患矣



秀水縣上承運河  
瀾溪來水分瀉於  
吳江嘉善水道圖

邑此與平治飲漕西水降谷人之百...

...

...

...

...

...

...

...

...

...



秀水縣水道圖說

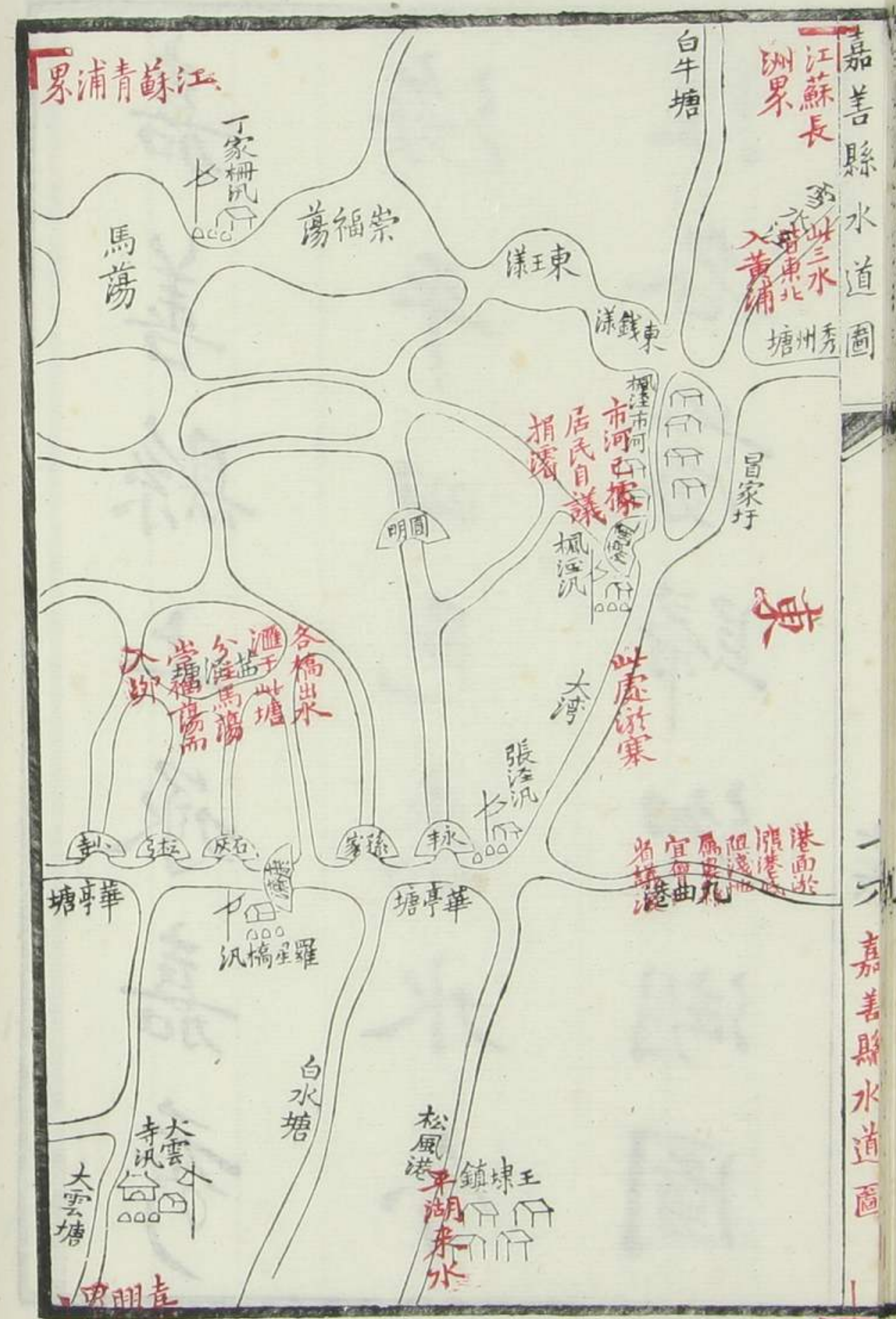
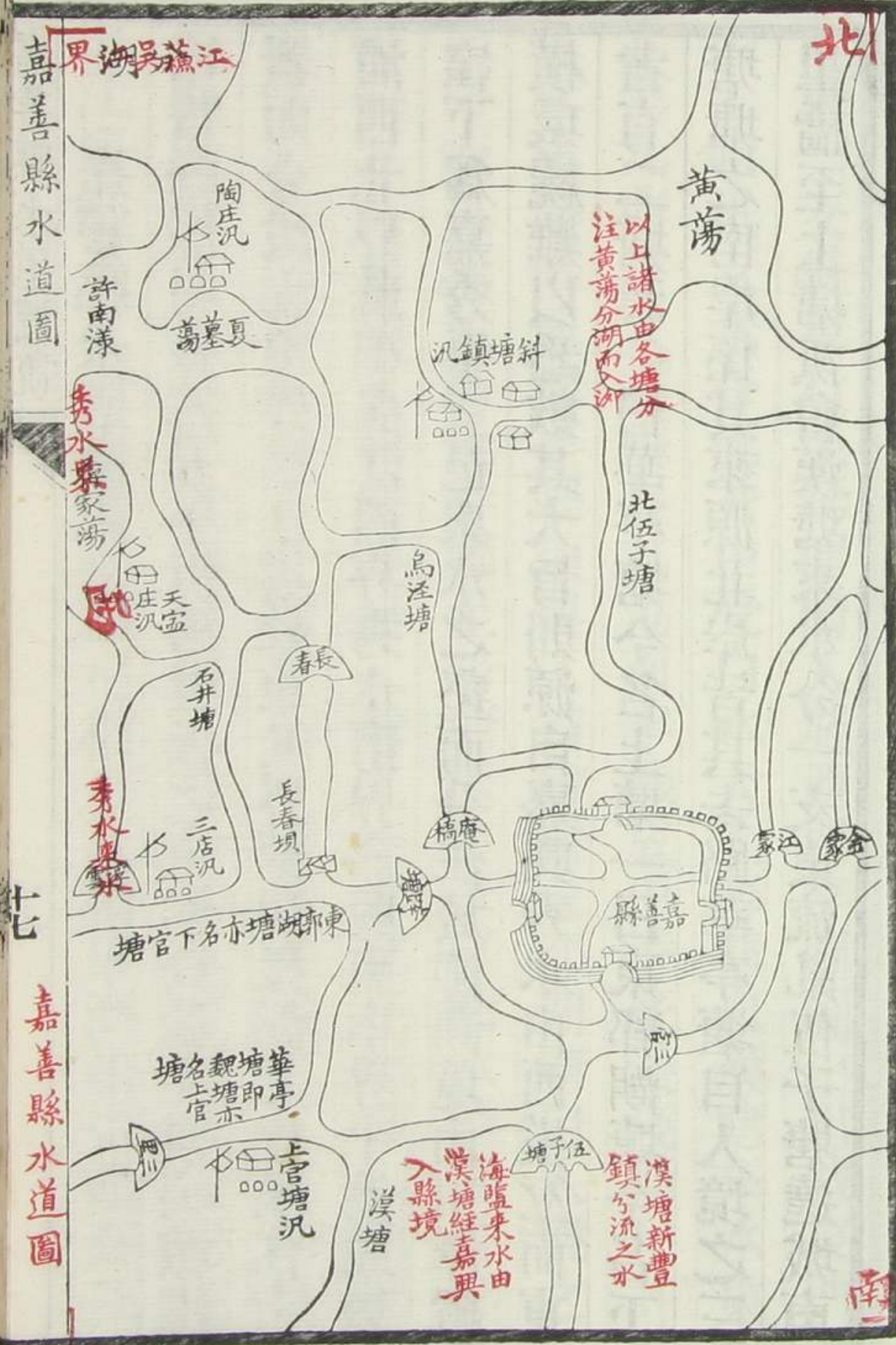
秀水古橋李舊隸嘉興自明宣德四年始割郡城之西壤而置縣以其地有秀水故名東界嘉善東南界嘉興東北界江南吳江西北界湖郡烏程西與西南界桐鄉而府城皆屬之境內原隰如砥地以西南為稍高水以漕渠為最大漕渠之水自桐鄉界二十五里歷皂林麻溪至正家橋入境由西而東經陡門莫家涇三塔灣於通越門外即西門轉入西麗橋循城北流過小西門至城西北隅遶望吳門外即北門北麗橋出端平橋杉青閘涇橋至長虹橋王江涇入吳江縣界計程九

十里是為運河之幹流其由西麗橋轉而南分為三支一直南出五龍橋秀水橋與姚家蕩馬王塘橋之水會一由五龍橋東流出娛老橋與鴛鴦湖之水合流至青龍港為嘉興縣界一循城而東會南湖水自放生橋而來遶春波門即東門出宣公橋秀成橋與北麗橋之運河接此處三汊水匯而成漾即誌稱川呈五邑之秀水也又由通越門澄海門灌水入城出望吳春波二門又由秀成橋分一水北流出鈕家橋並端平橋外分一水東流出秋涇橋會相家蕩水為東郭湖塘經三店鎮抵嘉善界之瀦為陳盛蕩聞家湖天花蕩陸家蕩北

入汾湖是爲運河之支流縣西南境又有濮院鎮水出通秀橋南來亂運河進正家橋爲麻溪迤東北流至新城鎮有爛溪之水自北來會之遶能仁寺出虹橋直東經和尚蕩錢家溪雁蕩分而爲二一由王江涇出聞店橋達長虹橋北一合主城橋南來之水出涇橋達長虹橋南均與運河水會其由虹橋折而南者經徐王橋里仁橋至柵堰橋與運河水會又由爛溪分瀉一支東流出洋橋抵吳江之洋溪入運河又主城橋迤南而東有水曰穆溪亦由杉青閘歸運河以上各水均湖州爛溪來源與運河匯流者也緣秀邑之腹裏及偏北

隅最爲卑窪故爛溪水以此爲流注焉總核大勢秀水縣之水瀉於吳江者十之五六瀉於嘉善者十之三四設遇潦歲下流不能暢洩易有汎濫之虞且沿河官塘自莫家涇東至王江涇多係疊石爲堤近亦坍卸西至陡門塘皆土塼單弱低矮不足以資捍衛應與鄉圩一體加培高厚除石塘外按段勸令農民於冬隙之際多挑河泥培築堤岸浚深卽以爲高庶同力合作一舉而兩得矣

嘉善縣上承嘉秀  
海平四邑來水分  
注各蕩歸御湖圖



嘉善縣水道圖說

嘉善縣係明宣德五年析嘉興縣之東偏於魏塘鎮築城建署而分設焉東界松江婁縣東北界蘇郡長洲北界松江青浦西北界蘇郡吳江西界秀水南界嘉興東南界平湖地勢窪下爲嘉秀平三邑衆水之壑而分注於泖湖境內川澤縱橫環繞難以悉數其大旨則源自嘉興秀水由西橫互而東者有二塘焉一曰華亭塘今名上塘一曰東郭湖塘今名下塘塘之南岸係其來源北岸皆其去路華亭塘自入境之三里橋至上塘汎會漢塘來水分一支東流亂伍子塘遶城南

而東一支斜東行至跨塘橋入城西門穿闔闔中出城東門與上塘汎支水合流并中受白水大雲等塘自漢塘來水東流至九曲港入婁縣界其港面半漲成田港底淤淺僅尺許亟宜疏濬惟地隸婁縣須與江省會辦東郭湖塘自入境之三店鎮汎東流歷長春壩至跨塘橋與華亭塘水匯流併穿縣城至九曲港入婁縣界是二塘之去水其在縣城以西則由浮雲橋之蔣家蕩石井塘之南許漾長春橋之江涇塘夏墓蕩庵橋之烏金塘斜塘鎮同入於分湖其在縣城以東則由江家橋金家橋小寺橋檀弓橋石灰橋康濟橋青龍莊孫

家橋各小港分流於茜涇塘而入黃塘又由永豐橋出圓明橋入於馬蕩又由張涇鎮會松風港之水自平湖南來歷王帶鎮北趨於楓涇分而爲三一迤東由市河而北出婁縣之白牛塘一由東北流爲昌家圩同入泖一直北過東王東錢諸漾而入於崇福蕩以上北向各蕩以及分湖自西抵東匯出泖湖由黃浦以入海又源自漢塘新豐鎮由南而北貫縣城中流者有一塘曰伍子塘從南門直過北門合茜溪塘水歸黃蕩以入泖此嘉善縣水道之原委也至於港蕩隨地有之儼如巨浸洪波似足以資瀦蓄無如其西爲餘杭仁和錢

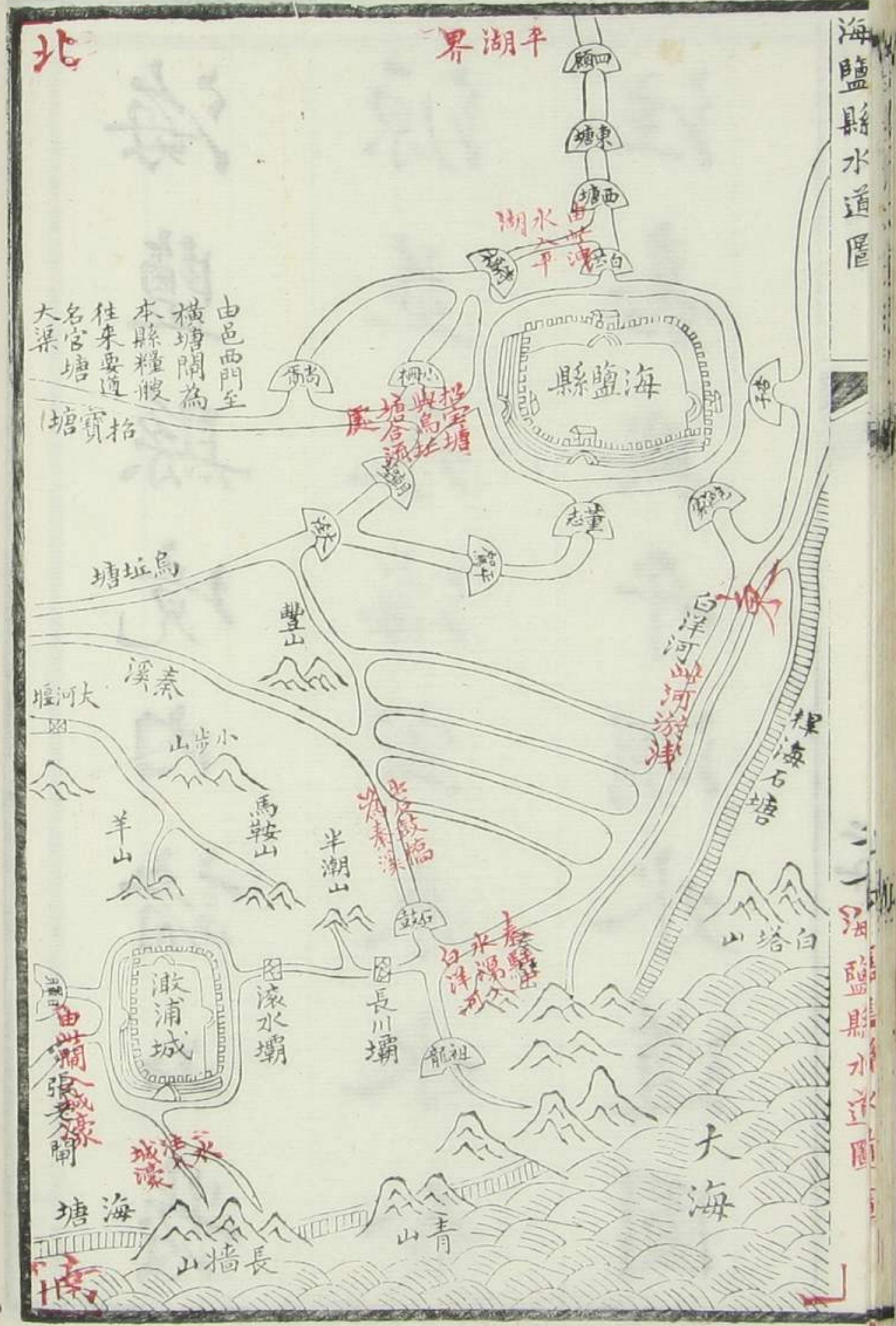
塘石門桐鄉秀水南爲海甯海鹽嘉興東南爲平湖各縣之尾閘雖東北之婁縣長洲青浦吳江各口亦可瀉水而泖潮往來一日三時溯流倒灌在旱歲自爲沃壤值潦歲則勢莫能容且境內一帶塘岸大抵低窪薄弱以居民率多審業日削土泥其地況而愈下若入泖出海處所不能暢洩將益肆其泛溢受患視他邑尤劇排決之方端在委而不在原也



海鹽縣境內諸山發  
源並承海寧來水分  
注嘉興平湖水道圖



海鹽縣水道圖



海鹽縣水道圖

海鹽縣水道圖

海鹽縣水道圖說

海鹽自秦時置縣唐武德元年始隸嘉禾明宣德中析其地爲平湖縣今在郡城之南七十里郡屬皆平衍獨此邑多山東南濱臨大海捍以土石塘西南倚山爲界西界海甯州之硤石鎮並與桐鄉接壤北界嘉興東北界平湖地勢西南高於東北而以縣之南隅論則又西高於東境內水道來源大都皆出於山以地有高低故節設閘堰以蓄之一爲永安湖源自談仙嶺高陽鹽台諸山注匯爲湖湖水自閘下注於中河中河形如十字一縱四橫以孫家堰六里堰截水而東有

老人堰通澈城濠西有上下轉水三閘流注下河皆因時啟閉以灌近湖田八千三百餘畝至澈浦則南受長牆青山諸水流入城濠縈迴交互與中河水會又西行出日暉橋出六里堰傍之轉水閘至張公橋入下河東至滾水壩止漫爲長川壩計長十里有半潮山之水自北來注之一爲紫雲村之水源自紫雲山會海甯黃灣廟灣山來水出西咸橋港一爲邵灣村之水源自邵灣山出金竹大橋港至畱嘉橋合二村之水源出鉢渡堰橋有角里山之水自西來會之其由畱嘉橋直東流者爲獨匯涇南會張公橋水由五湖涇出爛皮橋

至審墩橋又獨匯涇分一支斜西北行出虞家橋至御溪橋  
以上各水均北匯於浦漾東流至通元鎮又有金水堰之水  
源自惹山出廣恩橋大河堰之水流自羊山馬鞍隱馬諸山  
俱自南來入秦溪秦駐塢之水源自秦駐山出祖龍橋西行  
會長川壩直北出石鼓橋其支流由白洋河循流而北一十  
八里至邑城東南鮑家橋入於城濠其經流則西行抵豐山  
一循山之東而北一循山之南橫行過西至通元鎮古皆謂  
之秦溪鎮之甯海寺前以秦溪名橋蓋東西橫互數十里凡  
西南正南東南三方之水源出自山者無不歸於秦溪也自

是有縱有橫而總以招寶烏坵塘兩經流爲統貫招寶塘者  
自秦溪北流出郭家橋經勾城橋招寶橋入於官塘大渠爲  
縱流之招寶塘而官塘大渠由東過西橫行者亦以招寶名  
之也其西有流自海甯硤石之水出錦占橋會於鷓鴣河直  
東經楊家橋呂家橋出豐橋同入於官塘大渠焉烏坵塘者  
亦從秦溪北流至大涇塘橋會豐山來水分爲二支其東行  
者由平駕橋港轉而北出董志橋合於城南濠其北行者爲  
朝聖橋港而入於官塘大渠由是招寶烏坵兩水會流入城  
西門又與烏坵塘分流平駕橋出董志橋入城南門之水相

會於城中而從北門出焉此海鹽縣水道之來源也至於招寶塘以北之水係自鹽城北流出大橋直至橫塘閘與嘉興交界其在鹽城以西者係硤石之水從鷓鴣河呂冢橋而來又斜西北行爲面長港至沈蕩出環橋而至嘉興一由面長港北流通嘉興之王店鎮其在鹽城以東者或從尙胥或從小柵橋港或從城北分流統會於白苧橋以達平湖至四顧橋交界此海鹽縣水道之委也總之縣境以南地高多山宜疏浚深通以資蓄蓄縣境以西應濬上游之海甯來水源之不竭自可無旱暵之虞至其下游注嘉興平湖以歸泖尙爲

順軌若夫泖湖之由平湖入者近已達縣城而西以抵硤石亦足以資灌溉惟東南高阜勢不能溯流而上正本清源之論必得挑濬永安湖及澉浦城濠白洋河一帶踞高處以蓄水則樽節宣洩似無難於溥逮也

石門縣上承海甯  
德清來水分注於  
桐鄉歸安水道圖

石門縣上承海甯  
德清來水分注於  
桐鄉歸安水道圖



石門縣水道圖說

石門縣古越地輿地廣記云勾踐之地北至禦見卽此唐石經幢一云嘉興縣語見鄉今從語字殆自唐始五代晉天福元年析嘉興縣之崇德等鄉爲縣因名崇德明宣德時割梧桐等鄉分置桐鄉縣迨

國朝康熙元年改今名以縣有石門鎮故也東北界桐鄉縣南界德清東南界海甯西北界歸安境內支港縱橫以運河橫亙南北而諸涇水分布左右郡誌載縣西南自德清縣大麻界二十五里至縣城穿濠北出又二十里襟塘左之涇十

有八曰楓樹曰南陽曰朱巷曰吳陵曰縣學曰語兒曰張涇曰茅家曰排頭曰石人曰瓜塔曰沙木曰李莊曰福嚴曰徐家曰黃降曰游屯曰毛家受塘之右十有六曰南界曰包角曰周門曰雙排曰蚪門曰新橋曰褚家曰上莫曰烽火曰秋家曰羔羊曰同門曰士林曰邵家曰陸家曰施家塘之南曰陳家曰西羅曰錢林曰東義曰曹師曰戴家曰車曰凡七涇塘之北曰石門曰長濠曰五河凡三涇又縣志斬一派云塘之左右分地勢高下爲旱潦塘以東屬高鄉灌溉艱而禾慮其豪塘以西屬低鄉大浸至而民恐爲魚蓋謂運河並受諸



涇之水而不盡然也今按縣之西南界德清新市考諸德清縣志云新市之水總向東北流會於含山大約流於歸安者三四五六七都及十一十二都流於石門者十三下都十四下都以歸安石門在德清東北隅也互相參證并相度情形凡大麻橋泉安橋七星橋千村高橋皆其來水夫以德清之地極窪下尙爲石門西境上游宜乎有大浸爲魚之慮矣所賴西北之去路有三一會歸安水出含山橋直瀉平望一出西爽橋瀉於歸安之璉市一各涇水匯注五河涇分瀉於號路橋三登橋石灰橋或由通市橋歸桐鄉或由玉溪堰橋入

運河或由白馬塘橋歸爛溪至於縣東之地雖高而桐鄉係其去路如冷墅廟橋瀉於醅醕漾西莊橋亭子橋同瀉於屠鎮沙渚塘橋瀉於雁城惟縣南之水係源自海甯如騎塘橋則通斜橋峽石大通橋則通張婆堰登雲橋則通新涼亭之運塘河勞家高橋則通科同橋是也郡縣誌雖略言之而揆今形勢塘右諸涇之水分半由含山至歸安境而入太湖分半截運河而注塘左諸涇以達桐鄉歷歷不爽故誌稱舊議治塘東宜先濬河渠以蓄之治塘西宜先築圩岸以捍之其信然與若夫運河之松老橋至北三里橋

中歷彭河橋大德新橋包角堰橋司

馬高橋青陽  
 橋迎恩橋  
 語兒涇之郭南橋黑板橋張涇之九里塘橋茅  
 家涇之茅橋莊福板橋石人涇之止馬橋至西萬橋  
中厯姚家橋馬  
 家店橋齊鄉  
 沙木涇之龍進橋至星橋  
中厯橫板橋  
 及萬代橋  
 門涇之田家橋均淤淺宜予深通固利本境亦通局水道之  
 脈絡也

平 湖 縣 上 承 漢 塘  
 及 海 鹽 來 源 分 注  
 泖 湖 嘉 善 水 道 圖



平湖縣水道圖說

平湖縣舊隸海鹽至明宣德五年始析其東北境之當湖鎮而立縣曰平湖者言與湖平也東南瀕大海以乍浦九山爲其縮轂北匯三泖西界嘉興南界海鹽西北界嘉善東北界江南金山縣川原沃衍泖水一日兩潮均霑利澤雖東南隅稍形隆阜而渠港流通亦能曲達故爲嘉郡膏腴之最境內來源之幹水有二曰漢塘自入境之萬程橋直西穿城而東分三支由水洞入東湖又迤東由孟家橋折北抵善邑爲嘉善塘又自教化橋遶城而北德聚橋遶城而南俱入東湖又

迤南至王家墳港會界涇橋西來之水俱東出新橋曰海鹽塘者自入境之四顧橋東流分爲二支一斜東北行歷將軍青蓮騎塘三寺進朱車橋平家港與王家墳來水合流同出新橋又有廣行橋之水由轉塘橋南來會之進西塔橋入東湖一直東至乍浦長豐橋遶城河而東又斜東北行出虹霓橋東南過林家埭至獨山西北歷聖塘橋麴杖港進東塔橋入東湖此平湖水道之原也統於東湖爲一大瀦蓄至自湖之東北出者皆其委矣一由第一觀出普濟橋經會龍橋廟橋過全公亭金絲孃橋至界河橋達金山縣其西爲黃姑塘

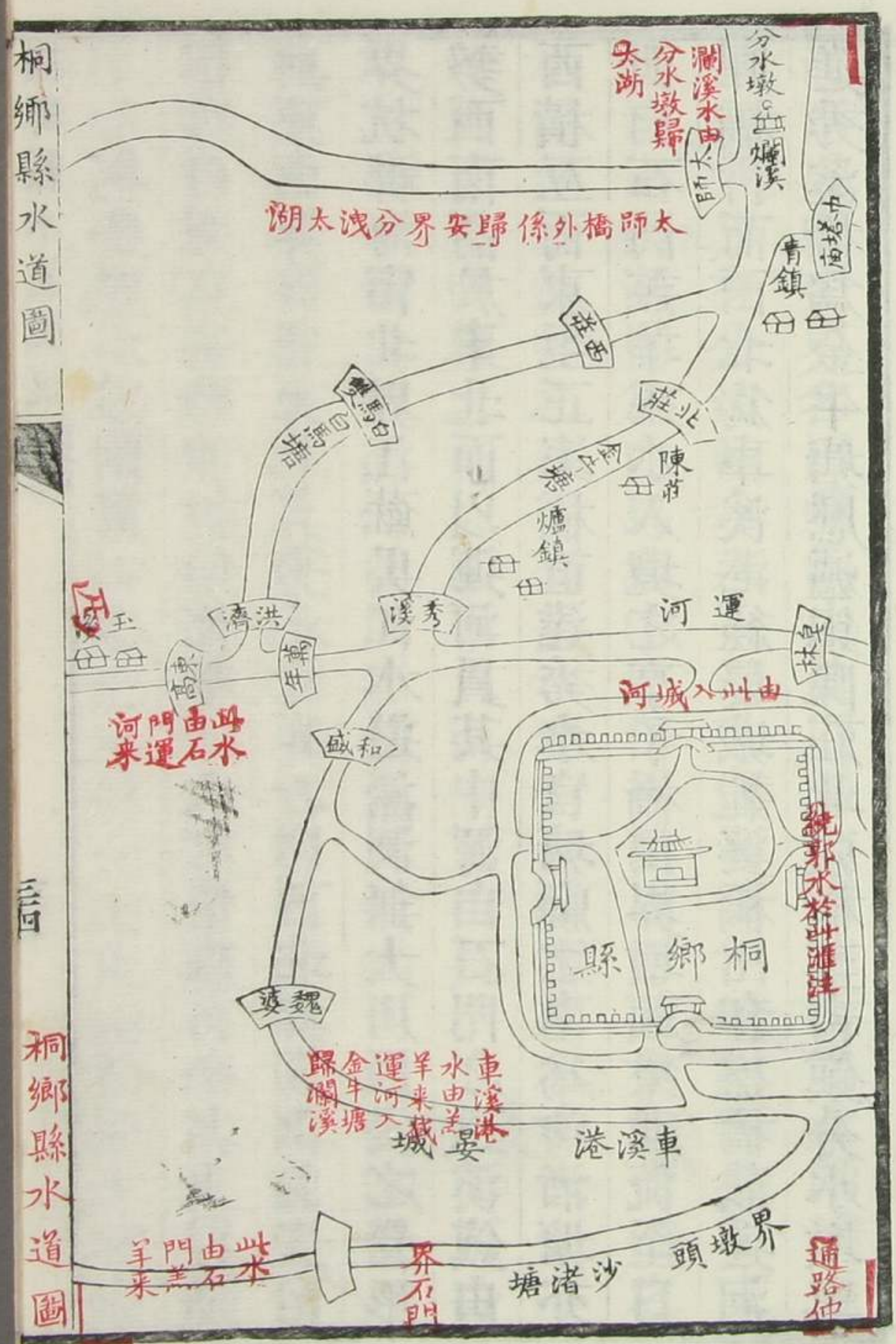
東爲金山渠又南自獨山林家埭北通於徐埭鎮者爲運港塘一由飛錫菴北出倪莊港過白沃廟至廣陳鎮爲廣陳塘鎮之東北過明正菴紫青寺汛出金山口通朱涇鎮之南自蒹葭園抵全公亭鎮之東至蘆漚爲鹽運河北有環洞橋亦由金山出水又東爲新倉鎮至舊衙名新開河舊衙之東歷長生橋施王廟至興隆橋與金山界河橋相埒其北出永福橋至新廟橋放港爲秦河又北至金山姚家廊下出口達黃浦之德勝港一由萬峰寺北出廣福橋過半路廟曹家港羊白地之東以抵溪塘大河一由潔芳橋過諸仙匯穿新埭鎮

至龍頭入泖一由呂公橋出爲魚圻塘至諸仙匯分爲三支其正支迤東北流至溪塘與萬峰寺潔芳橋來水匯流經青羊匯直達龍頭出泖通西者其北經指揮墳漾穿新埭鎮折而東出三官塘橋仍歸龍頭又自諸仙匯迤西北至馬坡塘繞珠圓塔之東北出口又指揮墳漾迤西歷閘口庫港橫橋轉而北有北城濠水自斜港南來會之過石洞橋出口以上皆其旁流與婁縣接界按平湖大率水鄉且有潮汐以資灌溉惟南境傍海一帶岡身較高東自獨山西至雅山港汊絕少每有旱暵之憂苟能接海鹽之白陽河開鑿成渠貫通縣

互爲利甚遠至潦歲之宣洩雖本境無虞惟泖湖日受黃浦  
渾潮余湧挾入沙泥全賴清水爲之滌蕩所有西山出泖各  
河道自應疏浚深通剷削漲沙清釐舊趾并撤去堰壩俾水  
勢暢溜以清刷黃不致長泖久而淤塞設遇霖霖尙可爲翁  
受之停淵也

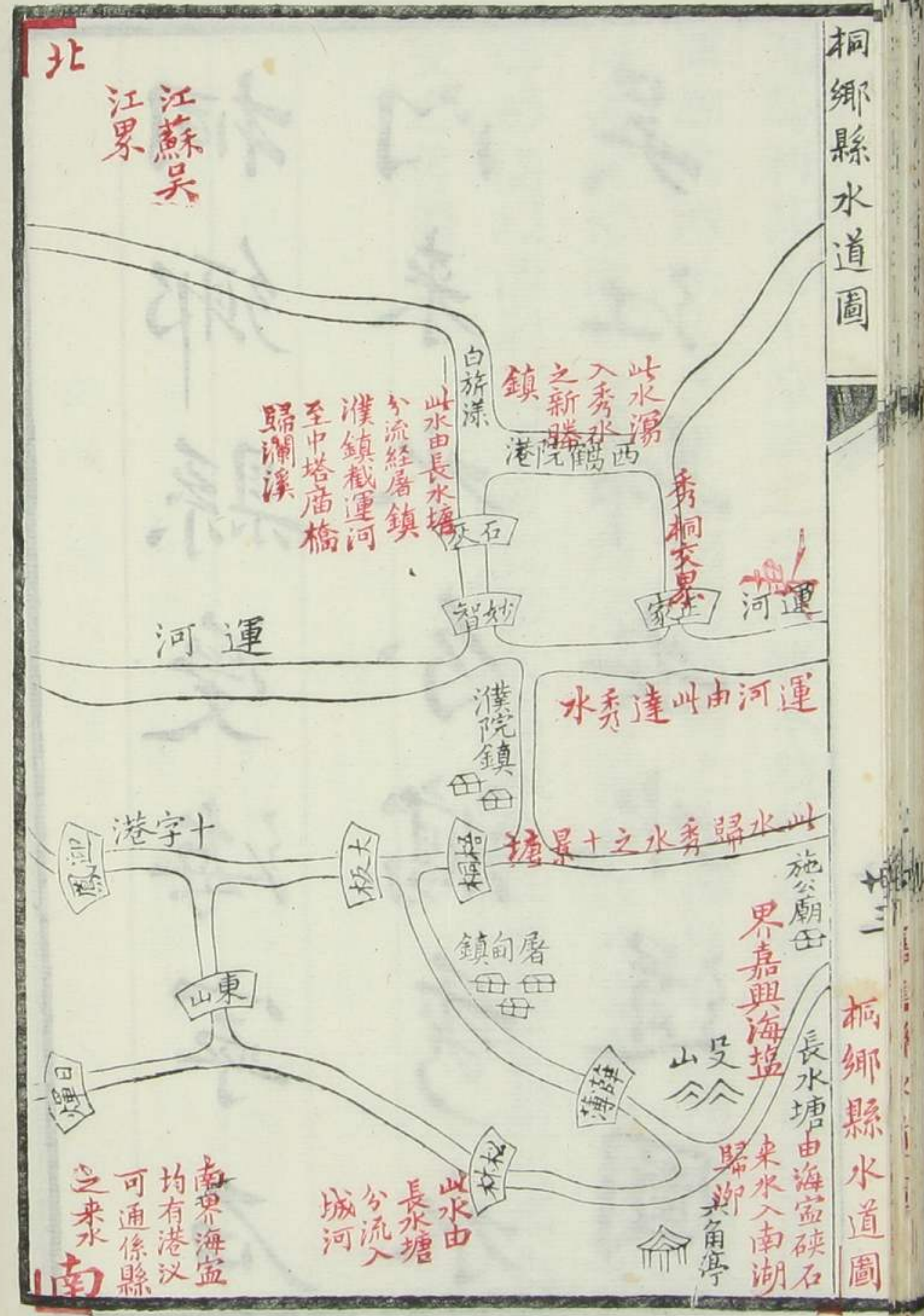
桐鄉縣受海寧石  
門來水分瀉秀水  
吳江歸安水道圖

桐鄉縣水道圖



桐鄉縣水道圖

桐鄉縣水道圖



桐鄉縣水道圖

桐鄉縣水道圖說

桐鄉自明宣宗時始析崇德縣之六鄉置縣有今名東界嘉興東南界海鹽東北界秀水西界石門西北界湖郡歸安南界杭郡海甯北界江蘇吳江水道潞河無大川巨浸之營形勢西南高於東北而以運河貫其中源自石門之玉溪鎮由西橫互而東至正家橋直達秀水官塘縣之南爲沙渚塘亦西自石門羔羊來水入境之亭子橋由界墩頭東北流至日暉橋折而西北爲車溪港經晏城魏婆橋出和盛橋截運河進秀溪橋爲金牛塘歷爐鎮陳莊北張橋至青鎮分水墩與

江南吳縣交界名曰爛溪由此以歸太湖其西爲太師橋係歸安縣界亦分洩溪水入太湖又運河萬年橋以西分一支北流出洪濟橋爲白馬塘中歷白馬雙橋西莊橋會青鎮之水同歸爛溪縣之東南有長水塘南自海甯來水由六角亭北流至嘉興界之施公廟東入南湖又由長水塘折而西分爲二支一過艾山薛薄橋屠店鎮至大板橋西通十字港迎鳳橋入縣城東水門又東過梧桐橋轉北經濮院鎮截運河出妙智汛石灰橋爲白旂漾至中塔廟橋以入瀾溪一出松林橋直西過日暉橋通沙渚之水轉北過東山橋與十字港



交流繞郭之水卽於此合注焉蓋城河水則由運河之皂林  
橋進北水門旁通曲逮其餘各鄉支港甚多無關水利總之  
本境西南鄉高阜而畏旱全藉石門海甯二路來源東北鄉  
低窪而畏潦則惟嘉興秀水歸安之是洩大率由東入南湖  
以歸泖者十之二三北入爛溪以歸太湖者十之七八上下  
疏通則本境之水無不治至圩岸尙高河流亦暢緣農民向  
於冬令挖泥挑築堤壩故也

署浙江杭嘉湖兵備道兼管水利事務書局提調梁恭辰校  
桐鄉縣水道圖說

