

水-27
1 2 0 1 5 0 0 7 1 9 0 8 2

昭和3年

水路圖誌目錄

昭和3年1月1日現在

CATALOGUE

OF

CHARTS AND BOOKS

CORRECTED TO 1ST JANUARY, 1928.

水路部

PUBLISHED BY
HYDROGRAPHIC DEPARTMENT,
JAPAN.

附圖目錄

海圖索引圖及水路誌索引圖

第1　索引圖ノ區域一覽圖
第2　世界全圖
第3　中部太平洋
第4　北洲、樺太及千島列島
第5　本洲、四國及九州
第6　內海及九州
第7　東海
第8　臺灣海峽附近
第9　朝鮮及支那東岸北部
第10　浦鹽斯德附近及朝鮮南岸
第11　堪察加附近
第12　マリアナ諸島及カロリン諸島
第13　マーシャル諸島及ギルバート諸島
第14　揚子江
第15　支那海西部
第16　菲律賓諸島北部
第17　菲律賓諸島南部
第18　セレベス附近
第19　スマトラ附近
第20　印度洋北部
第21　印度洋南部
第22　ニユーギネア附近
第23　布哇諸島及附近
第24　フイージー諸島附近
第25　ソサイエティー諸島附近
第26　ソロモン諸島附近
第27　ニユー、ヘブリデス附近
第28　新西蘭附近
第29　濠洲
第30　北米西岸　第1
第31　北米西岸　第2
第32　南米西岸　第1
第33　南米西岸　第2
水路誌索引圖

索引第1

圖號及數字ハ海圖索引圖ノ區域及番號ヲ示ス

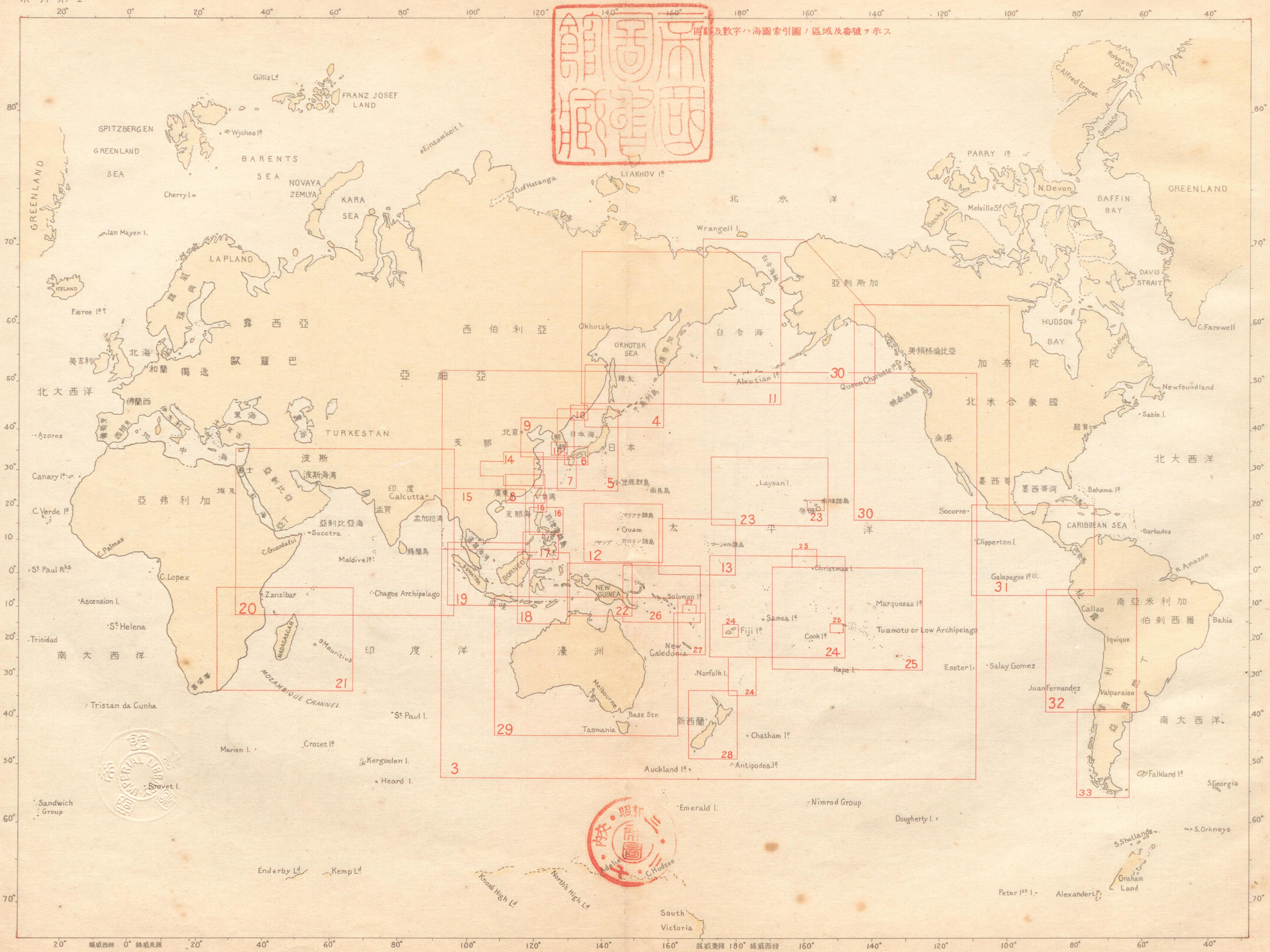

索引第2

世界全圖

區劃ハ各海圖ノ區域ヲ示ス
數字ハ各海圖ノ番號ヲ示ス
朱印ハ合併圖ナルヲ示ス
各海圖ノ尺度圖積等ハ水路圖誌目錄ニ掲ク

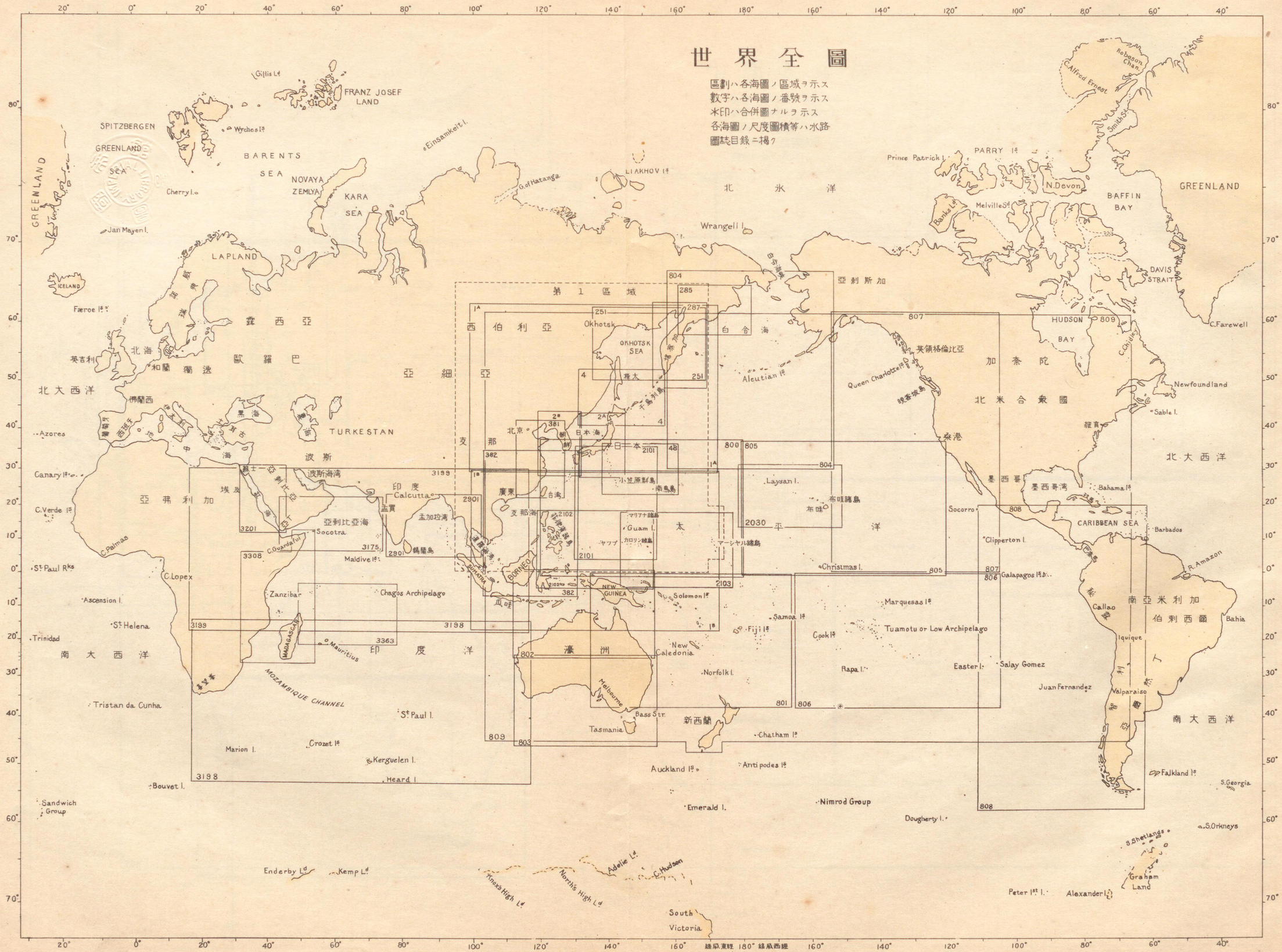

索引第3

中部太平洋

區劃ハ各海圖ノ區域ヲ示ス
數字ハ各海圖ノ番號ヲ示ス
米印ハ合併圖ナルヲ示ス
各海圖ノ尺度圖積等ハ水路
圖誌目錄ニ揭ク

100° 110° 120° 130° 140° 150° 160° 170° 180° 170° 160° 150° 140° 130° 120° 110°

50° 40° 30° 20° 10° 0° 10° 20° 30° 40° 50°

支那 滿洲 朝鮮 日本海 黃海 日本 北洲 樺太 千島列島 小笠原群島 南鳥島 琉球諸島 臺灣 呂宋 非律賓諸島 Mindanao 支那海 海南 遲羅 SUMATRA BORNEO Celebes Christmas I. ヘレン礁 ソンソル パラオ ヤップ トラック ポナペ クサイ マーシャル諸島 マリアナ諸島 サイパン島 Guam I. カロリン諸島 グリーニッチ Pleasant I. Ocean I. Gilbert Is. Howland I. Baker I. Palmyra I. Fanning I. Christmas I. New Ireland PAPUA OR NEW GUINEA Solomon Is. Sta Cruz Is. New Hebrides Is. Malekula I. Fiji Is. Tonga I. New Caledonia Union Gr. Danger Is. Samoa Is. Niuafou I. Ellice Is. Phœnix Is. Starbuck I. Malden I. Penrhyn I. Caroline Is. Marquesas Is. Suvarov I. Mopeha or Howell Is. Palmerston I. Cook Is. Tuamotu or Low Archipelago Society Is. Tubuai Is. Pitcairn I. Rapa I. 2080* Sala y Gomez Easter I. or Rapa Nui 2080* Norfolk I. Ld Howe I. Kermadec Is. 新西蘭 Chatham Is. Bounty Is. Antipodes Is. Melbourne Bass Str. Tasmania 豪洲 Oceanic Midway I. Laysan I. Necker Is. Kauai 布哇諸島 布哇 Johnston I. 太平洋 北米合衆國 桑港 墨西哥 Maria Theresa Rf.

2A 2B 4 48 48* 1A 1B 2101 2102 2103 2111 2112 2113 2118* 2431 2860 2901 2030 2064 2010 3571 3641 3654 3668 3198 3199 381 382 301 1001 1002 1003 1209 210 525A 525B 529A 529B 669 680 609 617 679 2103* 2368 804 805 800 807 806 801 802 803 809 815 816 817 818 819 820 821 823 824 2223

100° 110° 120° 130° 140° 150° 160° 170° 絲蚊東經 180° 絲蚊西經 170° 160° 150° 140° 130° 120° 110°

索引第4

北洲樺太及千島列島

區劃ハ各海圖ノ區域ヲ示ス
數字ハ各海圖ノ番號ヲ示ス
＊印ハ合併圖ナルヲ示ス
各海圖ノ尺度圖積等ハ水路
圖誌目錄ニ掲ク

SEA OF OKHOTSK

索引第5ヲ見ヨ

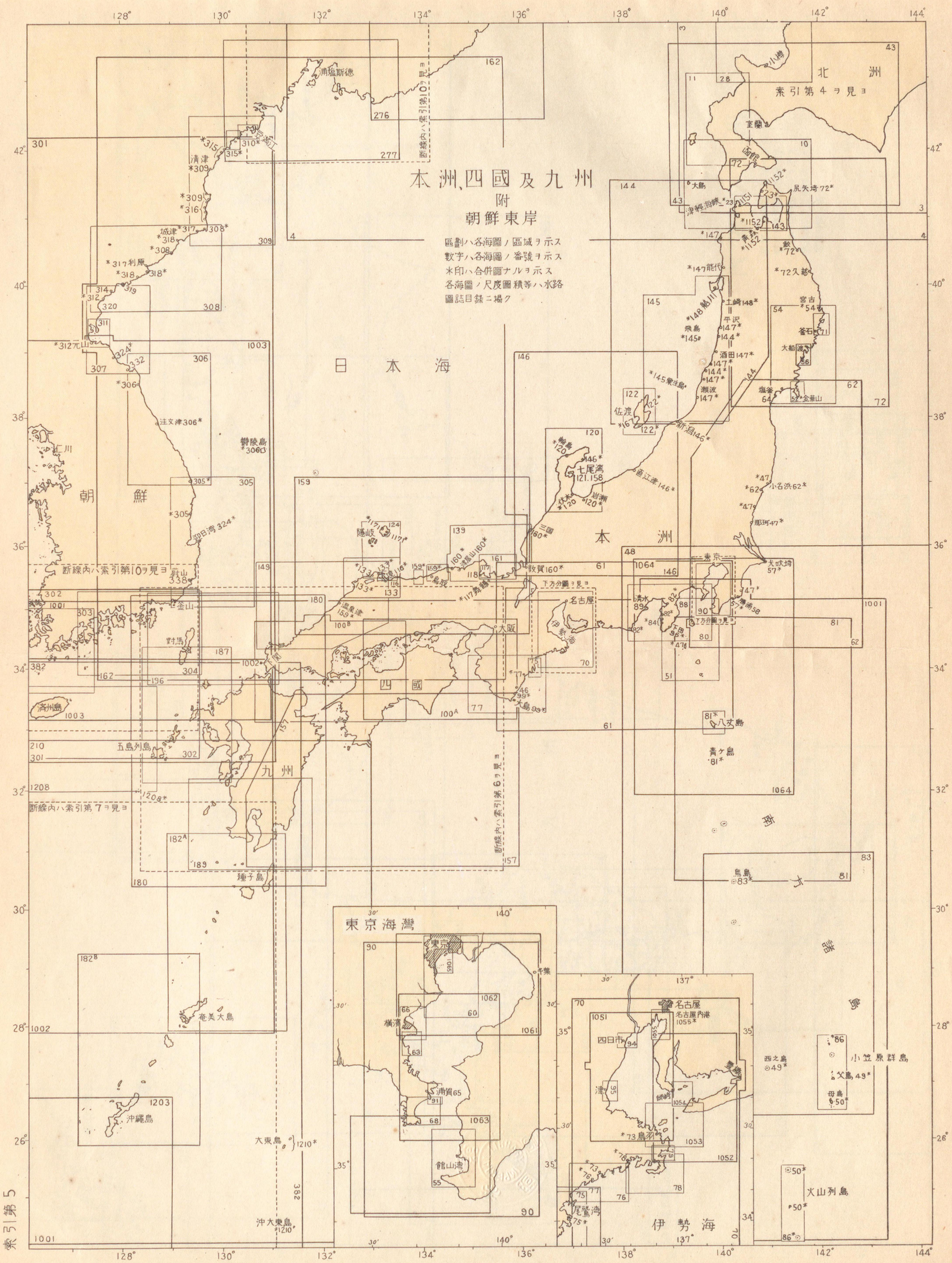
本洲、四國及九州
附
朝鮮東岸
區劃ハ各海圖ノ區域ヲ示ス
數字ハ各海圖ノ番號ヲ示ス
*印ハ合併圖ナルヲ示ス
各海圖ノ尺度圖積等ハ水路
圖誌目錄ニ場ク
日本海
朝鮮
本洲
四國
九州
北洲
南方諸島
東京海灣
伊勢海
東京
名古屋
大阪
七尾湾
佐渡
新潟
清津
城津
利原
仁川
釜山
對馬
濟州島
五島列島
種子島
奄美大島
沖縄島
大東島
沖大東島
鳥島
西之島
小笠原群島
父島
母島
火山列島
青ケ島
八丈島
大島
尻矢埼
小名浜
那珂
大吠埼
宮古
釜石
大船渡
塩釜
金華山
酒田
平沢
飛島
土崎
能代
久慈
清水
下田
三国
敦賀
隱岐
鳥取
温泉津
大島
浦賀
館山湾
横濱
千葉
四日市
津
鳥羽
尾鷲湾
名古屋
名古屋内港
浦塩斯德
元山
沖日湾
注文津
鬱陵島
斷線内ハ索引第10ヲ見ヨ
斷線内ハ索引第7ヲ見ヨ
斷線内ハ索引第6ヲ見ヨ
索引第4ヲ見ヨ
索引第5

内海及九州

區劃ハ各海圖ノ區域ヲ示ス
數字ハ各海圖ノ番號ヲ示ス
＊印ハ合併圖ナルヲ示ス
各海圖ノ尺度圖積等ハ水路
圖誌目錄ニ掲ク

索引第10ヲ見ヨ

索引第 7

東　海

區劃ハ各海圖ノ區域ヲ示ス
數字ハ各海圖ノ番號ヲ示ス
＊印ハ合併圖ナルヲ示ス
各海圖ノ尺度圖積等ハ水路
圖誌目錄ニ掲ク

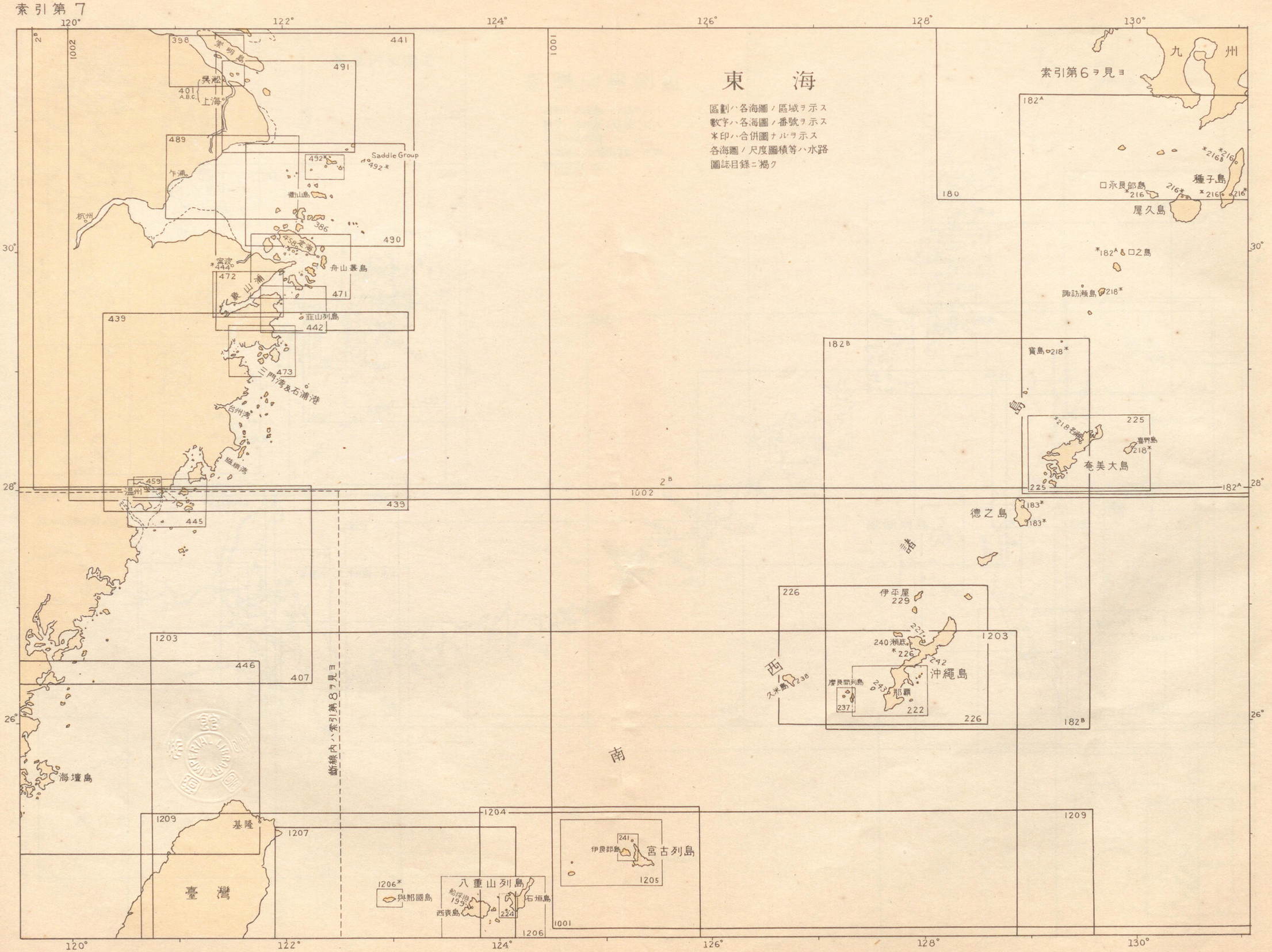

廣東河及附近

臺灣海峽附近

區劃ハ各海圖ノ區域ヲ示ス
數字ハ各海圖ノ番號ヲ示ス
＊印ハ合併圖ナルヲ示ス
各海圖ノ尺度圖積等ハ水路圖誌目錄ニ掲ク

索引第15ヲ見ヨ

索引第9

朝鮮及支那東岸北部

區劃ハ各海圖ノ區域ヲ示ス
數字ハ各海圖ノ番號ヲ示ス
＊印ハ合併圖ナルヲ示ス
各海圖ノ尺度圖積等ハ水路圖誌目錄ニ掲ク

断線内ハ索引第10ヲ見ヨ

IMPERIAL LIBRARY

區劃ハ各海圖ノ區域ヲ示ス
數字ハ各海圖ノ番號ヲ示ス
米印ハ合併圖ナルヲ示ス
各海圖ノ尺度圖積等ハ水路圖誌目錄ニ據ル

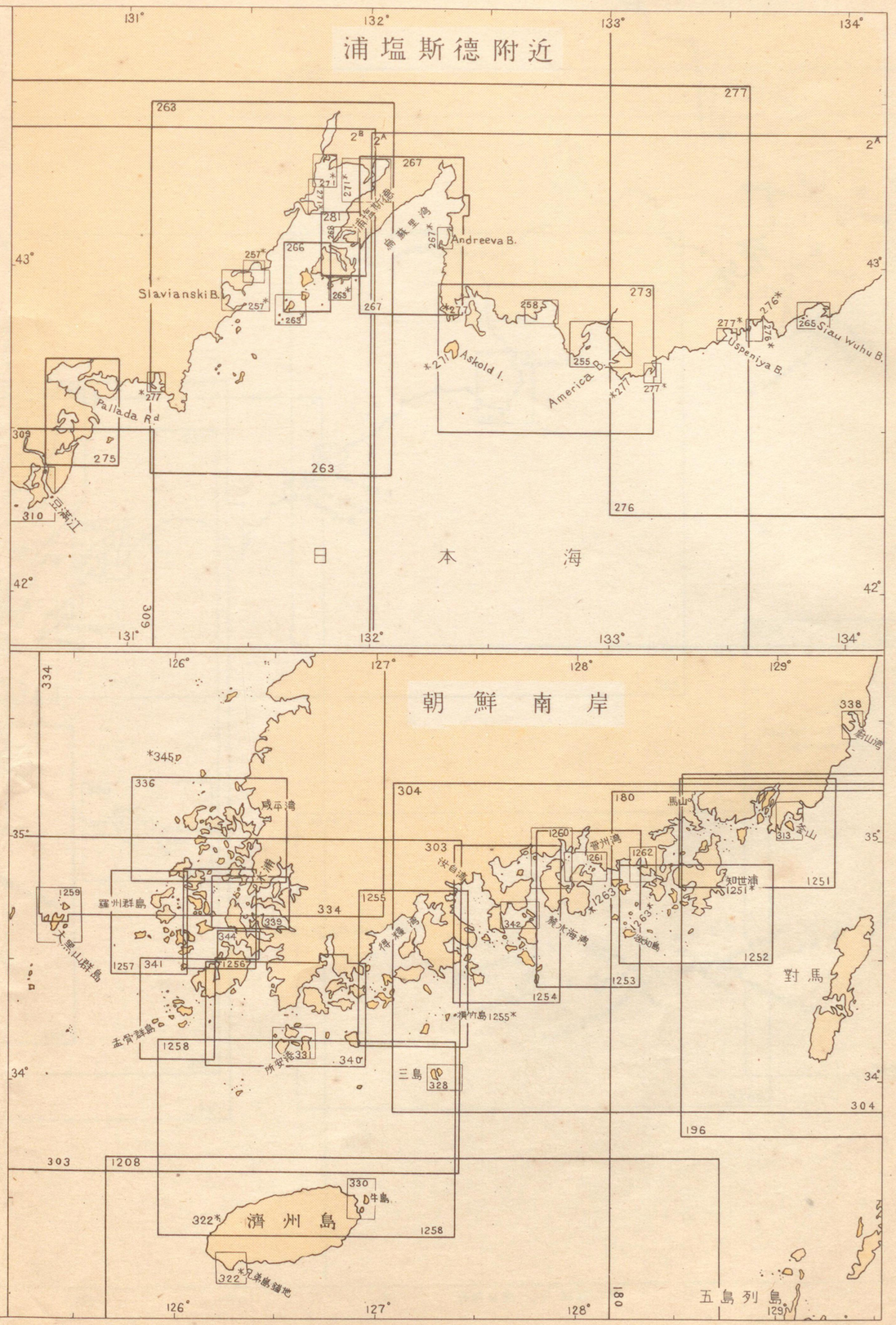

索引第11

堪察加附近

區劃ハ各海圖ノ區域ヲ示ス
數字ハ各海圖ノ番號ヲ示ス
＊印ハ合併圖ナルヲ示ス
各海圖ノ尺度圖積等ハ水路圖誌目錄ニ掲ク

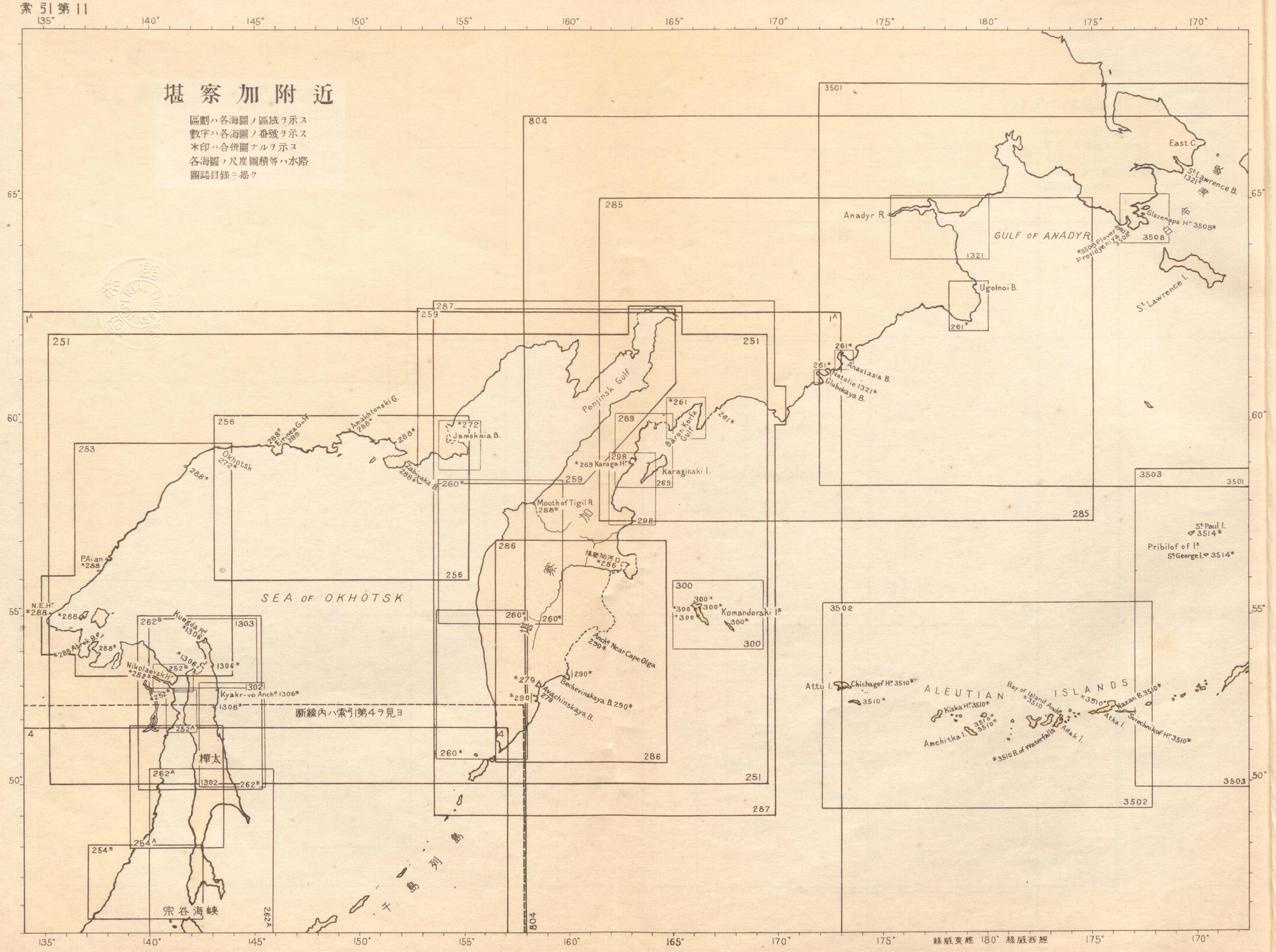

索引第12

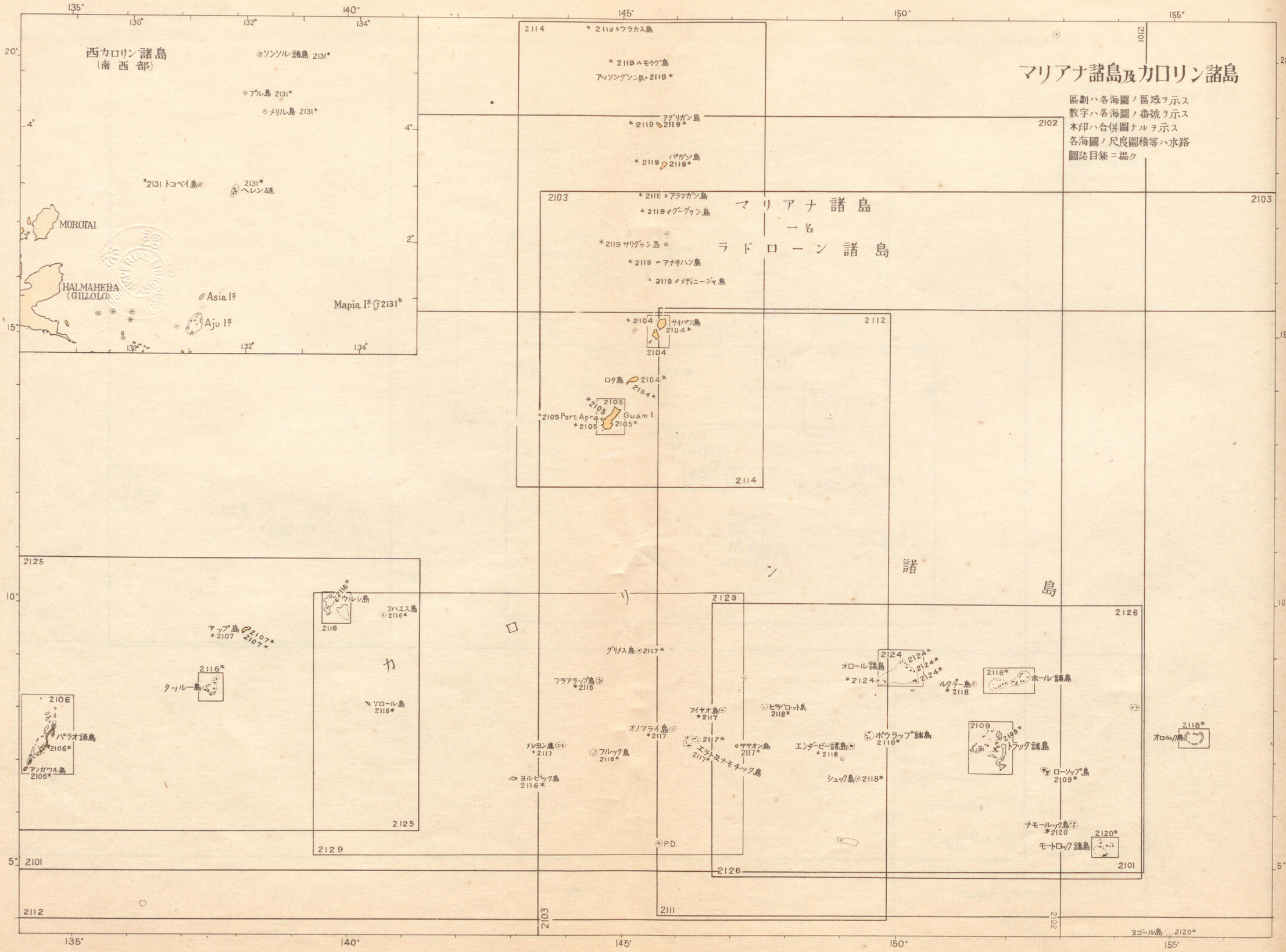

マリアナ諸島及カロリン諸島
區劃ハ各海圖ノ區域ヲ示ス
數字ハ各海圖ノ番號ヲ示ス
*印ハ合併圖ナルヲ示ス
各海圖ノ尺度圖積等ハ水路
圖誌目錄ニ掲ク
西カロリン諸島
(南西部)
ソンソル諸島 2131*
プル島 2131*
メリル島 2131*
*2131 トコベイ島
2131* ヘレン礁
MOROTAI
HALMAHERA
(GILLOLO)
Asia Is
Aju Is
Mapia Is 2131*
マリアナ諸島
一名
ラドローン諸島
*2119 ウラカス島
*2119 モウグ島
アッソングソン島 2119*
アグリガン島
2119 2119
パガン島
2119 2119
*2119 アラマガン島
*2119 グーグヮン島
*2119 サリグヮン島
*2119 アナタハン島
*2119 メディニージャ島
*2104 サイパン島
2104*
ロタ島 2104*
*2105 Port Apra
*2105 Guam I.
2105*
カロリン諸島
ウルシ島
フハエス島
ヤップ島 *2107
2107*
クッルー島
ソロール島
パラオ諸島
アンガウル島
グリメス島 2117*
フラアラップ島 *2116
フイヤオ島 *2117
ヒゲロット島 2118*
オノマライ島 *2117
メレヨン島 *2117
フルック島 2116*
ヨルピック島 2116*
エラト及ナモチック島
ササオン島 2117*
エンダービー諸島 *2118
ポウラップ諸島 2118*
シュック島 2118*
オロール諸島 *2124
ルクテー島 *2118
ホール諸島
トラック諸島
ローソップ島 2109*
オロルック島
ナモールック島 *2120
モートロック諸島
ヌゴール島 2120*
P.D.

マーシャル諸島及ギルバート諸島

區劃ハ各海圖ノ區域ヲ示ス
數字ハ各海圖ノ番號ヲ示ス
＊印ハ合併圖ナルヲ示ス
各海圖ノ尺度圖積等ハ水路圖誌目錄ニ掲ク

160° 165° 170° 175°
15° 10° 5° 0°

2111 2113 2103 2127 2128 817

マーシャル諸島
エニウェタック島 2121＊
ウジラン島 2121＊
ボカアック島 2121＊
ビキンニ島 ＊2121
ロンゲラップ島 2121＊
ロンギリック島 2121＊
ピカール島 2121＊
ウトロック島 2121＊
テケ島 2121＊
アイルック島 2121＊
ウオット島 ＊2121
リキエップ島 ＊2121
ウオッチェ島 ＊2122
ウジャエ島 ＊2122
クェジェリン島 2122＊
ラエ島 2122＊
マロエラップ島 ＊2122
リプ島 ＊2122
ナモ島 2122＊
アイリングラプラプ島 2122＊
メジュロ島 ＊2123
アルノ島 ＊2123
ヤルート島 2123＊
ミレ島 ＊2123
ナムリック島 ＊2123
エボン島 ＊2123
ポナペ島 2115＊
モキール島 2120＊
ピンゲラップ島 2120＊
ナチック島 ＊2120
クサイ島 2108＊
Pleasant I. ＊2051
Ocean I. 2051＊

ギルバート諸島
Makin or Taritari I. 2203＊ ＊2204
＊2203 2203＊
Tarawa 2203＊ ＊2204
Maiana 2203＊
817＊ 817＊
GILBERT Is.
Nonuti 817＊, 2218
＊817 ＊817

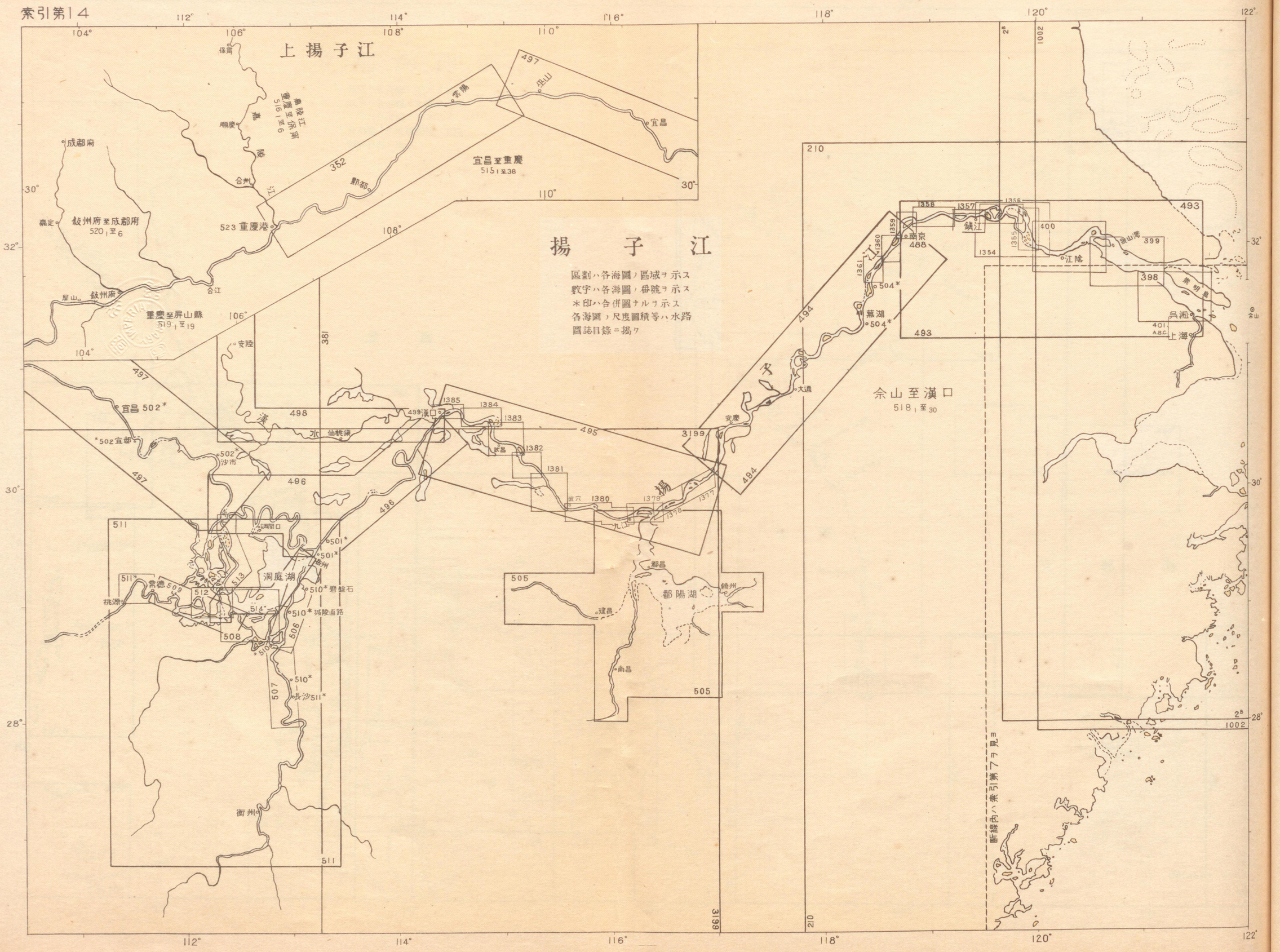

區劃ハ各海圖ノ區域ヲ示ス
數字ハ各海圖ノ番號ヲ示ス
＊印ハ合併圖ナルヲ示ス
各海圖ノ尺度圖積等ハ水路
圖誌目錄ニ揭ク

索引第15

支那海西部

區劃ハ各海圖ノ區域ヲ示ス
數字ハ各海圖ノ番號ヲ示ス
＊印ハ合併圖ナルヲ示ス
各海圖ノ尺度圖積等ハ水路圖誌目錄ニ掲ク

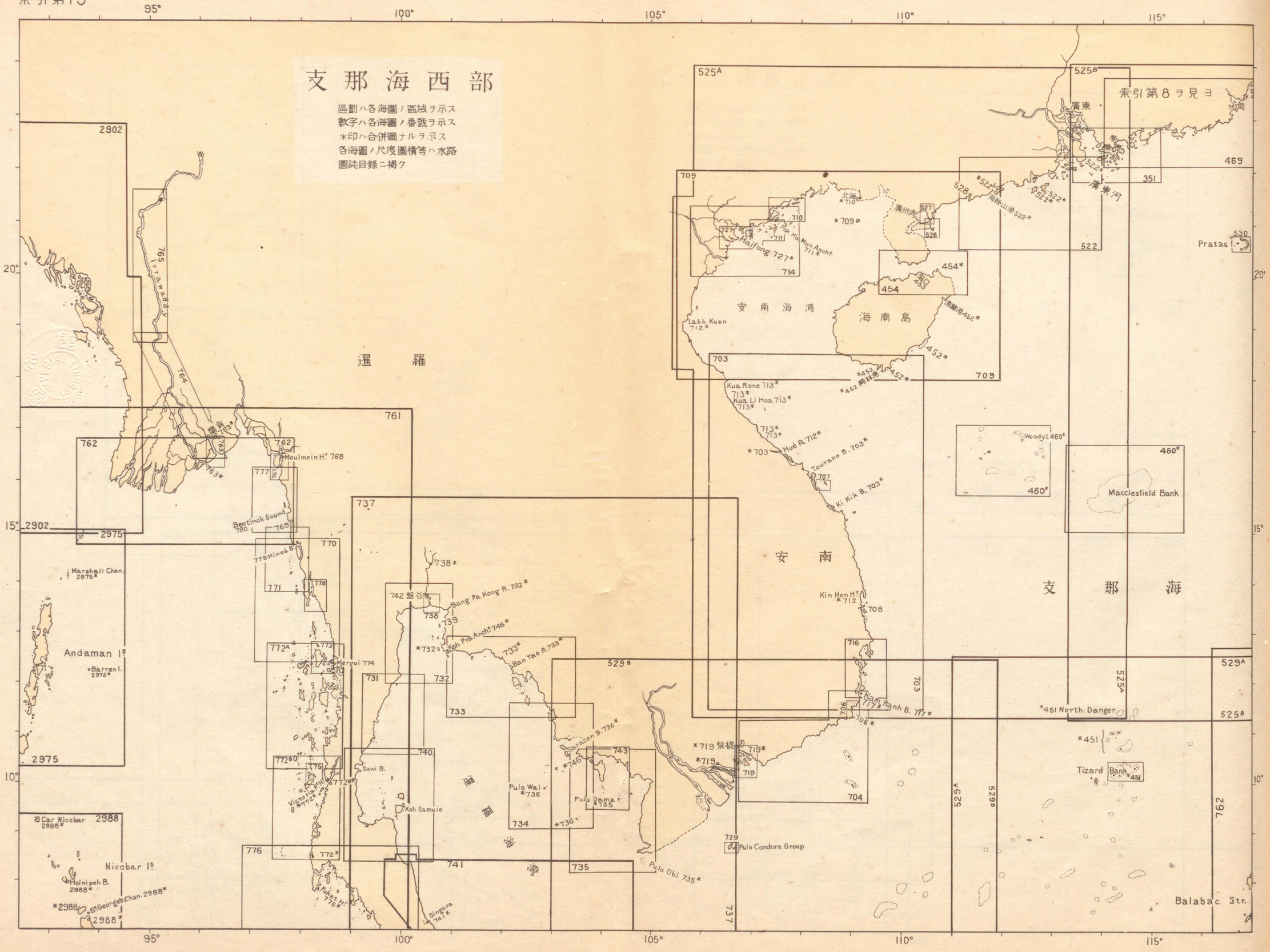

菲律賓諸島北部

區劃ハ各海圖ノ區域ヲ示ス
數字ハ各海圖ノ番號ヲ示ス
＊印ハ合併圖ナルヲ示ス
各海圖ノ尺度圖積等ヘ水路圖誌目錄ニ掲ク

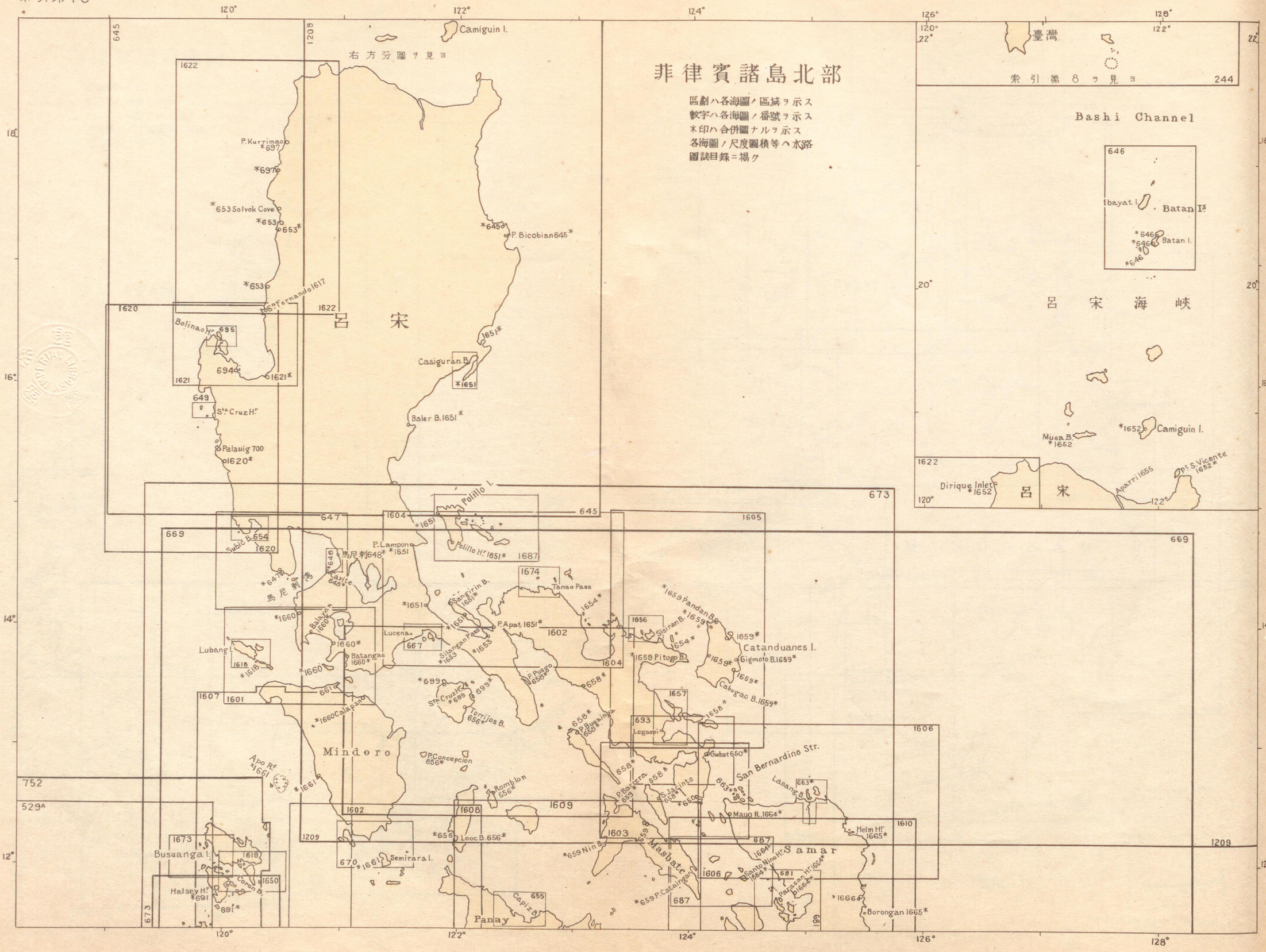

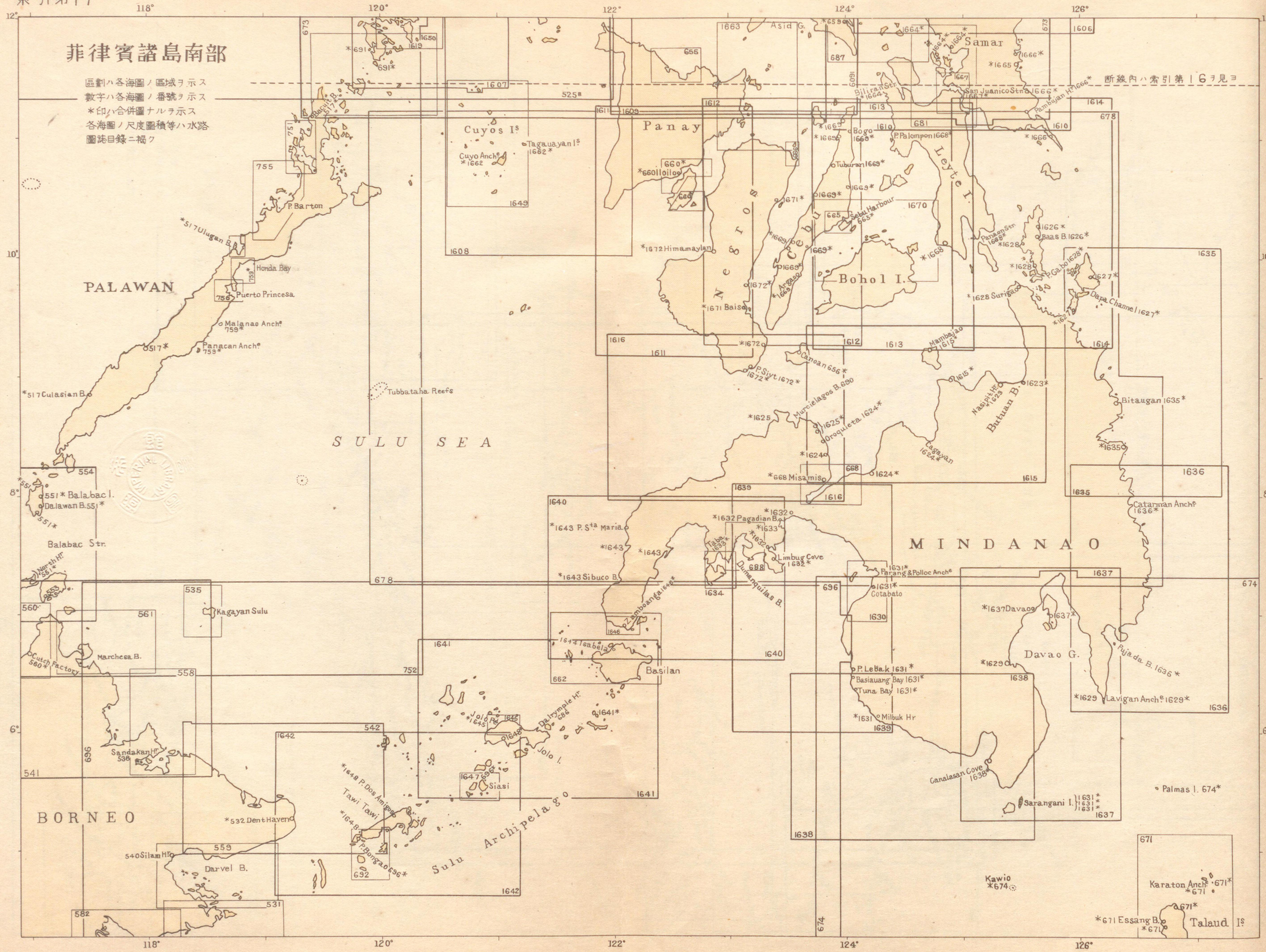
菲律賓諸島南部
區劃ハ各海圖ノ區域ヲ示ス
數字ハ各海圖ノ番號ヲ示ス
*印ハ合併圖ナルヲ示ス
各海圖ノ尺度圖積等ハ水路圖誌目錄ニ掲ク
断線内ハ索引第16ヲ見ヨ
PALAWAN
SULU SEA
MINDANAO
BORNEO
Sulu Archipelago
Cuyos Is
Panay
Negros
Cebu
Bohol I.
Leyte I.
Samar
Butuan B.
Davao G.
Talaud Is
Basilan
Jolo I.
Siasi
Tawi Tawi
Tubbataha Reefs
Balabac Str.
Kagayan Sulu
Darvel B.
Sandakan Hr.
Marchesa B.
Cutch Factory
Honda Bay
Puerto Princesa
Malanao Anchᵉ
Panacan Anchᵉ
Culasian B.
Balabac I.
Dalawan B.
Cuyo Anchᵉ
Tagauayan Is
Iloilo
Himamaylan
Baiso
Bogo
Tuburan
Sebu Harbour
Argao
P. Palompon
Baas B.
Dapa Channel
Surigao
Mambajao
Canoan
P. Siyt
Murcielagos B.
Oroquieta
Misamis
Cagayan
Bitaugan
Catarman Anchᵉ
Pagadian B.
Limbug Cove
Dumanquilas B.
Parang & Polloc Anchᵉ
Cotabato
Davao
Pujada B.
Lavigan Anchᵉ
P. Lebak
Basiauang Bay
Tuna Bay
Milbuk Hr
Canalasan Cove
Sarangani I.
Palmas I.
Kawio
Karaton Anchᵉ
Essang B.
Dent Haven
Silam Hr.
Sibuco B.
Zamboanga
Isabela
Jolo Rd.
Dalrymple Hr.
P. Bongao
P. Dos Amigos
Bacuit B.
P. Barton
Ulugan B.
Asid G.
Biliran Str.
San Juanico Str.
Pambujan Hr.
Panaon Str.
Nasipit Hr.
Taba
Cuyo Anchᵉ
Pagadian B.
Sibuco B.
Dalrymple Hr.
Jolo Rd.
Tawi Tawi
Bongao
Sandakan Hr.
Marchesa B.
Cutch Factory
Kagayan Sulu
Darvel B.
Silam Hr.
Dent Haven
Kawio
Karaton Anchᵉ
Essang B.
Talaud Is
Sarangani I.
Canalasan Cove
Milbuk Hr
Tuna Bay
Basiauang Bay
P. Lebak
Davao G.
Lavigan Anchᵉ
Pujada B.
Cotabato
Parang & Polloc Anchᵉ
Limbug Cove
Dumanquilas B.
Pagadian B.
Isabela
Basilan
Zamboanga
Sibuco B.
Misamis
Oroquieta
Murcielagos B.
Canoan
Mambajao
Surigao
Dapa Channel
Baas B.
Bitaugan
Catarman Anchᵉ
Pambujan Hr.
Bogo
Tuburan
Sebu Harbour
Himamaylan
Iloilo
Cuyo Anchᵉ
Tagauayan Is
Cuyos Is
Bacuit B.
Ulugan B.
Culasian B.
Balabac Str.
Dalawan B.
Balabac I.
Honda Bay
Puerto Princesa
Malanao Anchᵉ
Panacan Anchᵉ
Tubbataha Reefs
Jolo I.
Siasi
Tawi Tawi
Dent Haven
Silam Hr.
Sandakan Hr.
Marchesa B.
Cutch Factory
Kagayan Sulu
Darvel B.
Sulu Archipelago
118°
120°
122°
124°
126°
12°
10°
8°
6°

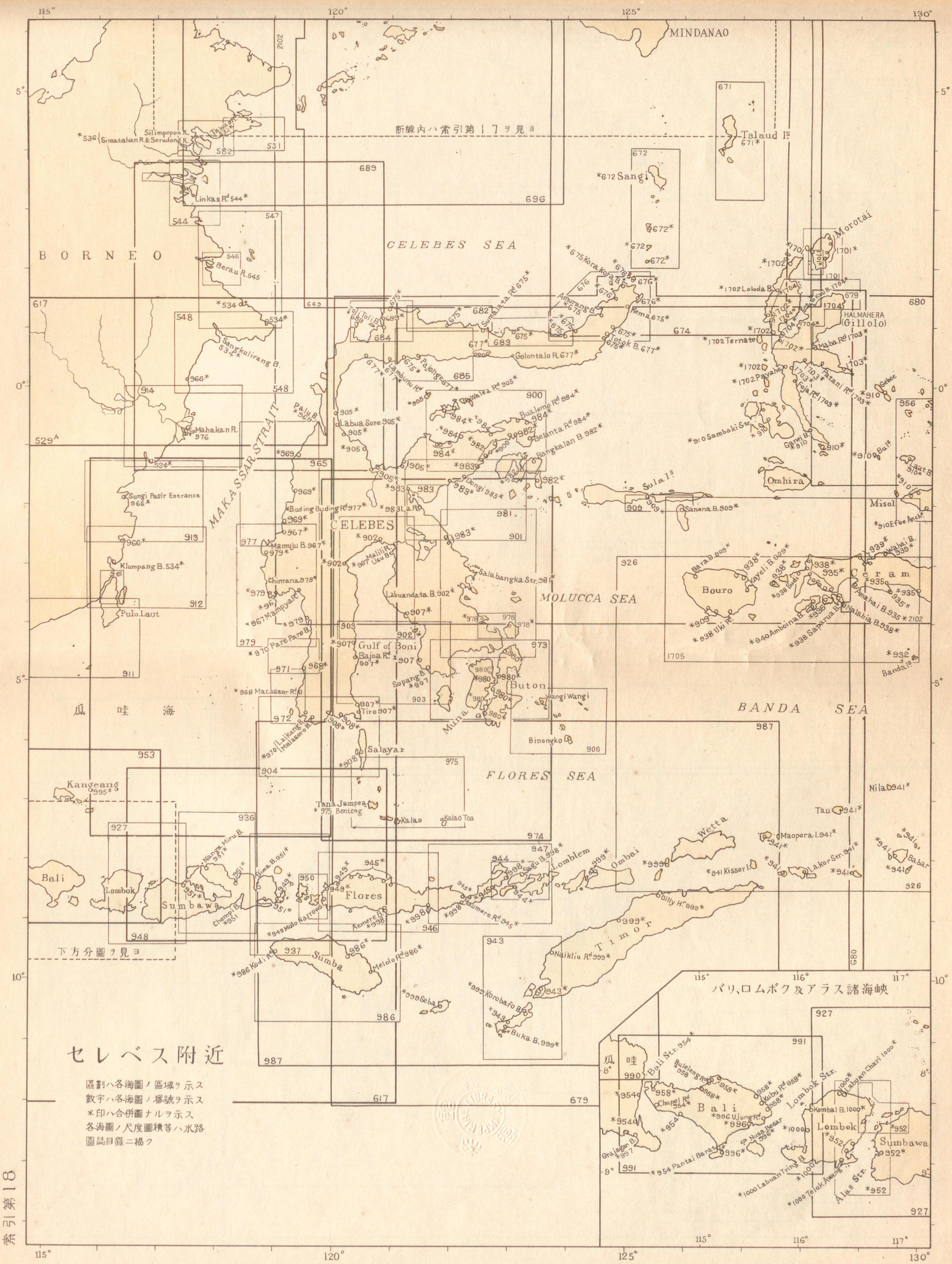
115°
120°
125°
130°
5°
0°
10°
MINDANAO
Talaud Is
Sangi
Morotai
HALMAHERA (Gillolo)
Ternate
Tidore
Batjan
Obi
Gebee
Patani Rd
Weda Rd
Gani B.
Obi Is
Obi Major
Obi Minor
But Is
Raat B.
Misol
Sanana B.
Sula Is
Omhira
Ceram
Boura
Kayeli B.
Wahai B.
Amahai B.
Nalahia B.
Baru B.
Amboina B.
Saparua B.
Banda Is
Nila
Tau
Maopora I.
Wetta
Babar
Laikor Str.
Kisser I.
Ombai
Timor
Billy H.
Naikliu Rd
Konobafo B.
Buka B.
Lomblem
Sawu B.
Flores
Sumbawa
Lombok
Bali
Sumba
Kangeang
Salayar
Buton
Wangi Wangi
Binongko
Muna
Tiro
Gulf of Boni
Bajoa Rd
Sopang B.
Tana Jampea
Kalao
Kalao Toa
Benteng
Selayar
Pulo Laut
Klumpang B.
Mamuju B.
Chinrana
Mampya R.
Pare Pare B.
Macassar Rds
Laikang B.
Malassoro B.
Jampea Str.
Labuandata B.
Salabangka Str.
Buding Buding Rd
Malili R.
Ueu R.
Labua Sore
Palu B.
Mahakan R.
Sungi Pasir Entrance
Sangkulirang B.
Berau R.
Linkas R.
Silimpopon R.
Simatahan R. & Serudong R.
Tawao R.
Tolitoli B.
Sumalata Rd
Amurang B.
Kema
Totok B.
Kora Kora
Loloda B.
Kairesi B.
Gulontalo R.
Pajongge
Tambunu Rd
Buleleng Rd
Bua Ieng Rd
Belanta Rd
Bangkalan B.
Sambaki Str.
Labuan Tring Rd
Labuan Chari
Kembai B.
Ujung Rd
Kutbu Rd
Nusa Besar
Grajagan B.
Pantai Barat
Bali Str.
Lombok Str.
Alas Str.
Telok Awang
Sapit
Pare Pare
Jampea Str.
Makassar Str.
CELEBES SEA
CELEBES
MOLUCCA SEA
FLORES SEA
BANDA SEA
BORNEO
瓜哇海
セレベス附近
區劃ハ各海圖ノ區域ヲ示ス
數字ハ各海圖ノ番號ヲ示ス
＊印ハ合併圖ナルヲ示ス
各海圖ノ尺度圖積等ハ水路圖誌目錄ニ掲ク
索引第18
下方分圖ヲ見ヨ
索引第17第1ヲ見ヨ
バリ、ロムボク及アラス諸海峡

索引第19

スマトラ附近

區劃ハ各海圖ノ區域ヲ示ス
數字ハ各海圖ノ番號ヲ示ス
＊印ハ合併圖ナルヲ示ス
各海圖ノ尺度圖積等ハ水路圖誌目錄ニ掲ク

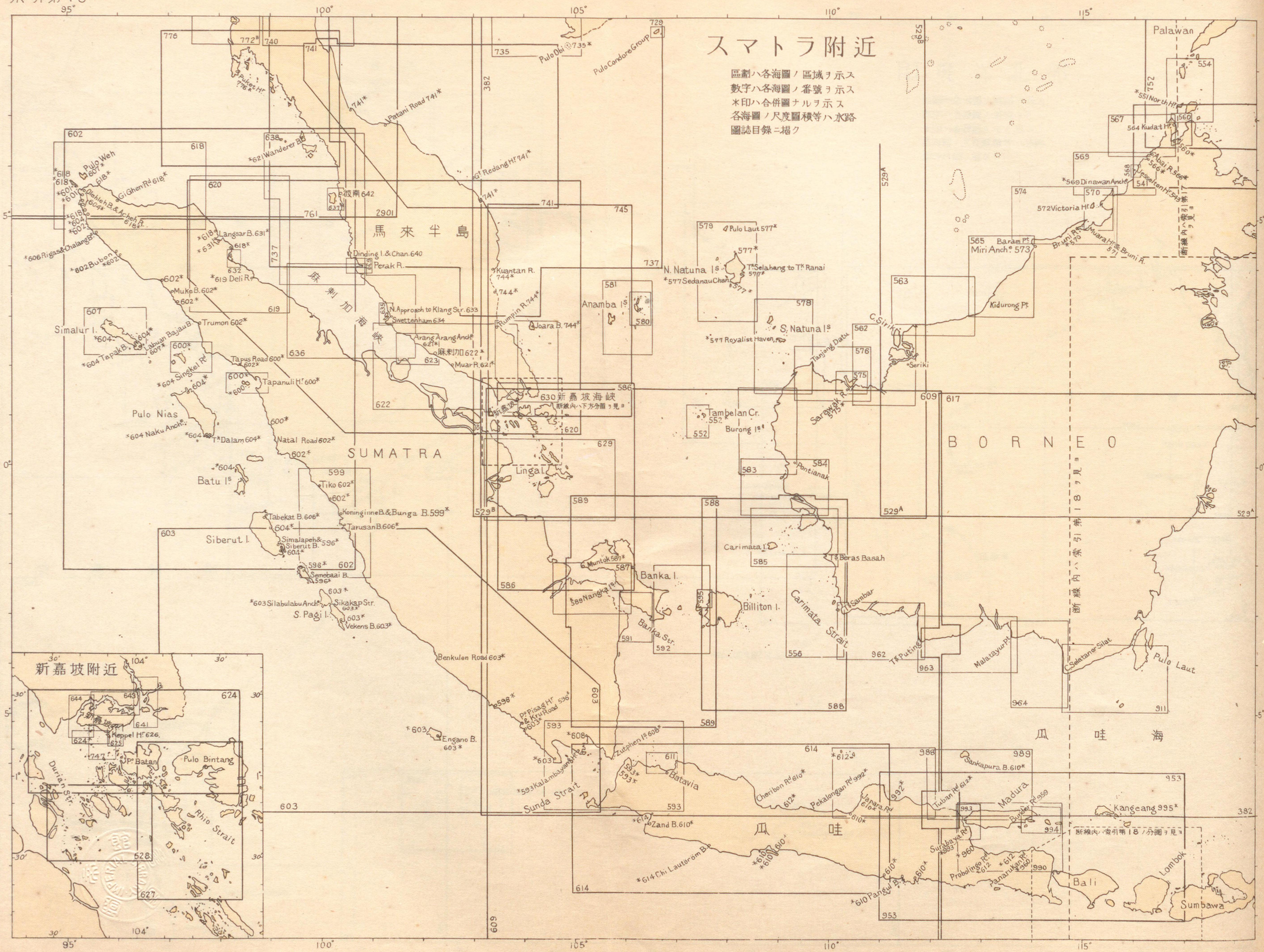
馬來半島
麻剌加海峽
SUMATRA
BORNEO
爪哇海
Palawan
Pulo Dobi
Pulo Condore Group
N. Natuna Is
S. Natuna Is
Anamba Is
Tambelan Cr.
Carimata Is
Banka I.
Billiton I.
Lingai
Batu Is
Siberut I.
S. Pagi I.
Simalur I.
Pulo Nias
Pulo Weh
Pulo Laut
Pulo Bintang
Batavia
Madura
Bali
Lombok
Sumbawa
Kangeang
Carimata Strait
Sunda Strait
Rhio Strait
Durian Str.
Banka Str.
Malacca Str.
Singapore Str.
新嘉坡海峽
斷線內ハ下方分圖ヲ見ヨ
斷線內ハ索引第18ノ分圖ヲ見ヨ
新嘉坡附近
Patani Road
Benkulen Road
Natal Road
Trumon
Tapus Road
Singkel Rd.
Tapanuli H.
Langsar B.
Dinding I. & Chan.
Perak R.
Kuantan R.
Rumpin R.
Joara B.
Muar R.
Arang Arang Anch.
Swettenham
N. Approach to Klang Str.
Wanderer Pt.
Gt. Redang H.
Pulo Aor
Pulo Tioman
Tioman I.
Tg. Penyabong
Tg. Datu
Tg. Sirik
Seriki
Kidurong Pt.
Miri Anch.
Baram Pt.
Bruni R.
Muara Hr.
Kudat Hr.
North Hr.
Victoria Hr.
Dinawan Anch.
Tg. Beras Basah
Tg. Sambar
Tg. Puting
Malayur Pt.
C. Selatangor
Sankapura B.
Cheribon Rd.
Pekalongan Rd.
Tuban Rd.
Jangar R.
Sarabaya Rd.
Bunder Rd.
Probolingo Rd.
Panaruckan Rd.
Pasuruan Rd.
Zand B.
Zutphen Is.
Engano B.
Tiko
Pontianak
Sambas
Sedanau Chan.
Selahang to Tk Ranai
Royalist Haven
Sargawak R.
Muara R.
Tabekat B.
Koninginne B. & Bunga B.
Tarusan B.
Simalapeh & Siberut B.
Vekens B.
Sikakap Str.
Silabulabu Anch.
Meppel Hr.
Pr. Batan
Pr. Pisang Hr.
Kru Road
Kalambayan R.
Chi Lautorom B.
Pangul R.
Sungai Kapuas
Sungai Kapuas Kecil
Sungai Kapuas Besar
Sungai Kapuas Hulu
Sungai Kapuas Tengah
Sungai Kapuas Hilir
Sungai Kapuas Muara
Sungai Kapuas Pesisir
Sungai Kapuas Pesisir Kecil
Sungai Kapuas Pesisir Besar
Sungai Kapuas Pesisir Hulu
Sungai Kapuas Pesisir Tengah
Sungai Kapuas Pesisir Hilir
Sungai Kapuas Pesisir Muara
Sungai Kapuas Pesisir Pesisir
Sungai Kapuas Pesisir Pesisir Kecil
Sungai Kapuas Pesisir Pesisir Besar
Sungai Kapuas Pesisir Pesisir Hulu
Sungai Kapuas Pesisir Pesisir Tengah
Sungai Kapuas Pesisir Pesisir Hilir
Sungai Kapuas Pesisir Pesisir Muara
Sungai Kapuas Pesisir Pesisir Pesisir
Sungai Kapuas Pesisir Pesisir Pesisir Kecil
Sungai Kapuas Pesisir Pesisir Pesisir Besar
Sungai Kapuas Pesisir Pesisir Pesisir Hulu
Sungai Kapuas Pesisir Pesisir Pesisir Tengah
Sungai Kapuas Pesisir Pesisir Pesisir Hilir
Sungai Kapuas Pesisir Pesisir Pesisir Muara
Sungai Kapuas Pesisir Pesisir Pesisir Pesisir
Sungai Kapuas Pesisir Pesisir Pesisir Pesisir Kecil
Sungai Kapuas Pesisir Pesisir Pesisir Pesisir Besar
Sungai Kapuas Pesisir Pesisir Pesisir Pesisir Hulu
Sungai Kapuas Pesisir Pesisir Pesisir Pesisir Tengah
Sungai Kapuas Pesisir Pesisir Pesisir Pesisir Hilir
Sungai Kapuas Pesisir Pesisir Pesisir Pesisir Muara
Sungai Kapuas Pesisir Pesisir Pesisir Pesisir Pesisir
Sungai Kapuas Pesisir Pesisir Pesisir Pesisir Pesisir Kecil
Sungai Kapuas Pesisir Pesisir Pesisir Pesisir Pesisir Besar
Sungai Kapuas Pesisir Pesisir Pesisir Pesisir Pesisir Hulu
Sungai Kapuas Pesisir Pesisir Pesisir Pesisir Pesisir Tengah
Sungai Kapuas Pesisir Pesisir Pesisir Pesisir Pesisir Hilir
Sungai Kapuas Pesisir Pesisir Pesisir Pesisir Pesisir Muara
Sungai Kapuas Pesisir Pesisir Pesisir Pesisir Pesisir Pesisir
Sungai Kapuas Pesisir Pesisir Pesisir Pesisir Pesisir Pesisir Kecil
Sungai Kapuas Pesisir Pesisir Pesisir Pesisir Pesisir Pesisir Besar
Sungai Kapuas Pesisir Pesisir Pesisir Pesisir Pesisir Pesisir Hulu
Sungai Kapuas Pesisir Pesisir Pesisir Pesisir Pesisir Pesisir Tengah
Sungai Kapuas Pesisir Pesisir Pesisir Pesisir Pesisir Pesisir Hilir
Sungai Kapuas Pesisir Pesisir Pesisir Pesisir Pesisir Pesisir Muara
Sungai Kapuas Pesisir Pesisir Pesisir Pesisir Pesisir Pesisir Pesisir
Sungai Kapuas Pesisir Pesisir Pesisir Pesisir Pesisir Pesisir Pesisir Kecil
Sungai Kapuas Pesisir Pesisir Pesisir Pesisir Pesisir Pesisir Pesisir Besar
Sungai Kapuas Pesisir Pesisir Pesisir Pesisir Pesisir Pesisir Pesisir Hulu
Sungai Kapuas Pesisir Pesisir Pesisir Pesisir Pesisir Pesisir Pesisir Tengah
Sungai Kapuas Pesisir Pesisir Pesisir Pesisir Pesisir Pesisir Pesisir Hilir
Sungai Kapuas Pesisir Pesisir Pesisir Pesisir Pesisir Pesisir Pesisir Muara
Sungai Kapuas Pesisir Pesisir Pesisir Pesisir Pesisir Pesisir Pesisir Pesisir
Sungai Kapuas Pesisir Pesisir Pesisir Pesisir Pesisir Pesisir Pesisir Pesisir Kecil
Sungai Kapuas Pesisir Pesisir Pesisir Pesisir Pesisir Pesisir Pesisir Pesisir Besar
Sungai Kapuas Pesisir Pesisir Pesisir Pesisir Pesisir Pesisir Pesisir Pesisir Hulu
Sungai Kapuas Pesisir Pesisir Pesisir Pesisir Pesisir Pesisir Pesisir Pesisir Tengah
Sungai Kapuas Pesisir Pesisir Pesisir Pesisir Pesisir Pesisir Pesisir Pesisir Hilir
Sungai Kapuas Pesisir Pesisir Pesisir Pesisir Pesisir Pesisir Pesisir Pesisir Muara
Sungai Kapuas Pesisir Pesisir Pesisir Pesisir Pesisir Pesisir Pesisir Pesisir Pesisir
Sungai Kapuas Pesisir Pesisir Pesisir Pesisir Pesisir Pesisir Pesisir Pesisir Pesisir Kecil
Sungai Kapuas Pesisir Pesisir Pesisir Pesisir Pesisir Pesisir Pesisir Pesisir Pesisir Besar
Sungai Kapuas Pesisir Pesisir Pesisir Pesisir Pesisir Pesisir Pesisir Pesisir Pesisir Hulu
Sungai Kapuas Pesisir Pesisir Pesisir Pesisir Pesisir Pesisir Pesisir Pesisir Pesisir Tengah
Sungai Kapuas Pesisir Pesisir Pesisir Pesisir Pesisir Pesisir Pesisir Pesisir Pesisir Hilir
Sungai Kapuas Pesisir Pesisir Pesisir Pesisir Pesisir Pesisir Pesisir Pesisir Pesisir Muara
Sungai Kapuas Pesisir Pesisir Pesisir Pesisir Pesisir Pesisir Pesisir Pesisir Pesisir Pesisir
Sungai Kapuas Pesisir Pesisir Pesisir Pesisir Pesisir Pesisir Pesisir Pesisir Pesisir Pesisir Kecil
Sungai Kapuas Pesisir Pesisir Pesisir Pesisir Pesisir Pesisir Pesisir Pesisir Pesisir Pesisir Besar
Sungai Kapuas Pesisir Pesisir Pesisir Pesisir Pesisir Pesisir Pesisir Pesisir Pesisir Pesisir Hulu
Sungai Kapuas Pesisir Pesisir Pesisir Pesisir Pesisir Pesisir Pesisir Pesisir Pesisir Pesisir Tengah
Sungai Kapuas Pesisir Pesisir Pesisir Pesisir Pesisir Pesisir Pesisir Pesisir Pesisir Pesisir Hilir
Sungai Kapuas Pesisir Pesisir Pesisir Pesisir Pesisir Pesisir Pesisir Pesisir Pesisir Pesisir Muara
Sungai Kapuas Pesisir Pesisir Pesisir Pesisir Pesisir Pesisir Pesisir Pesisir Pesisir Pesisir Pesisir
Sungai Kapuas Pesisir Pesisir Pesisir Pesisir Pesisir Pesisir Pesisir Pesisir Pesisir Pesisir Pesisir Kecil
Sungai Kapuas Pesisir Pesisir Pesisir Pesisir Pesisir Pesisir Pesisir Pesisir Pesisir Pesisir Pesisir Besar
Sungai Kapuas Pesisir Pesisir Pesisir Pesisir Pesisir Pesisir Pesisir Pesisir Pesisir Pesisir Pesisir Hulu
Sungai Kapuas Pesisir Pesisir Pesisir Pesisir Pesisir Pesisir Pesisir Pesisir Pesisir Pesisir Pesisir Tengah
Sungai Kapuas Pesisir Pesisir Pesisir Pesisir Pesisir Pesisir Pesisir Pesisir Pesisir Pesisir Pesisir Hilir
Sungai Kapuas Pesisir Pesisir Pesisir Pesisir Pesisir Pesisir Pesisir Pesisir Pesisir Pesisir Pesisir Muara
Sungai Kapuas Pesisir Pesisir Pesisir Pesisir Pesisir Pesisir Pesisir Pesisir Pesisir Pesisir Pesisir Pesisir
Sungai Kapuas Pesisir Pesisir Pesisir Pesisir Pesisir Pesisir Pesisir Pesisir Pesisir Pesisir Pesisir Pesisir Kecil
Sungai Kapuas Pesisir Pesisir Pesisir Pesisir Pesisir Pesisir Pesisir Pesisir Pesisir Pesisir Pesisir Pesisir Besar
Sungai Kapuas Pesisir Pesisir Pesisir Pesisir Pesisir Pesisir Pesisir Pesisir Pesisir Pesisir Pesisir Pesisir Hulu
Sungai Kapuas Pesisir Pesisir Pesisir Pesisir Pesisir Pesisir Pesisir Pesisir Pesisir Pesisir Pesisir Pesisir Tengah
Sungai Kapuas Pesisir Pesisir Pesisir Pesisir Pesisir Pesisir Pesisir Pesisir Pesisir Pesisir Pesisir Pesisir Hilir
Sungai Kapuas Pesisir Pesisir Pesisir Pesisir Pesisir Pesisir Pesisir Pesisir Pesisir Pesisir Pesisir Pesisir Muara
Sungai Kapuas Pesisir Pesisir Pesisir Pesisir Pesisir Pesisir Pesisir Pesisir Pesisir Pesisir Pesisir Pesisir Pesisir
Sungai Kapuas Pesisir Pesisir Pesisir Pesisir Pesisir Pesisir Pesisir Pesisir Pesisir Pesisir Pesisir Pesisir Pesisir Kecil
Sungai Kapuas Pesisir Pesisir Pesisir Pesisir Pesisir Pesisir Pesisir Pesisir Pesisir Pesisir Pesisir Pesisir Pesisir Besar
Sungai Kapuas Pesisir Pesisir Pesisir Pesisir Pesisir Pesisir Pesisir Pesisir Pesisir Pesisir Pesisir Pesisir Pesisir Hulu
Sungai Kapuas Pesisir Pesisir Pesisir Pesisir Pesisir Pesisir Pesisir Pesisir Pesisir Pesisir Pesisir Pesisir Pesisir Tengah
Sungai Kapuas Pesisir Pesisir Pesisir Pesisir Pesisir Pesisir Pesisir Pesisir Pesisir Pesisir Pesisir Pesisir Pesisir Hilir
Sungai Kapuas Pesisir Pesisir Pesisir Pesisir Pesisir Pesisir Pesisir Pesisir Pesisir Pesisir Pesisir Pesisir Pesisir Muara
Sungai Kapuas Pesisir Pesisir Pesisir Pesisir Pesisir Pesisir Pesisir Pesisir Pesisir Pesisir Pesisir Pesisir Pesisir Pesisir
Sungai Kapuas Pesisir Pesisir Pesisir Pesisir Pesisir Pesisir Pesisir Pesisir Pesisir Pesisir Pesisir Pesisir Pesisir Pesisir Kecil
Sungai Kapuas Pesisir Pesisir Pesisir Pesisir Pesisir Pesisir Pesisir Pesisir Pesisir Pesisir Pesisir Pesisir Pesisir Pesisir Besar
Sungai Kapuas Pesisir Pesisir Pesisir Pesisir Pesisir Pesisir Pesisir Pesisir Pesisir Pesisir Pesisir Pesisir Pesisir Pesisir Hulu
Sungai Kapuas Pesisir Pesisir Pesisir Pesisir Pesisir Pesisir Pesisir Pesisir Pesisir Pesisir Pesisir Pesisir Pesisir Pesisir Tengah
Sungai Kapuas Pesisir Pesisir Pesisir Pesisir Pesisir Pesisir Pesisir Pesisir Pesisir Pesisir Pesisir Pesisir Pesisir Pesisir Hilir
Sungai Kapuas Pesisir Pesisir Pesisir Pesisir Pesisir Pesisir Pesisir Pesisir Pesisir Pesisir Pesisir Pesisir Pesisir Pesisir Muara
Sungai Kapuas Pesisir Pesisir Pesisir Pesisir Pesisir Pesisir Pesisir Pesisir Pesisir Pesisir Pesisir Pesisir Pesisir Pesisir Pesisir
Sungai Kapuas Pesisir Pesisir Pesisir Pesisir Pesisir Pesisir Pesisir Pesisir Pesisir Pesisir Pesisir Pesisir Pesisir Pesisir Pesisir Kecil
Sungai Kapuas Pesisir Pesisir Pesisir Pesisir Pesisir Pesisir Pesisir Pesisir Pesisir Pesisir Pesisir Pesisir Pesisir Pesisir Pesisir Besar
Sungai Kapuas Pesisir Pesisir Pesisir Pesisir Pesisir Pesisir Pesisir Pesisir Pesisir Pesisir Pesisir Pesisir Pesisir Pesisir Pesisir Hulu
Sungai Kapuas Pesisir Pesisir Pesisir Pesisir Pesisir Pesisir Pesisir Pesisir Pesisir Pesisir Pesisir Pesisir Pesisir Pesisir Pesisir Tengah
Sungai Kapuas Pesisir Pesisir Pesisir Pesisir Pesisir Pesisir Pesisir Pesisir Pesisir Pesisir Pesisir Pesisir Pesisir Pesisir Pesisir Hilir
Sungai Kapuas Pesisir Pesisir Pesisir Pesisir Pesisir Pesisir Pesisir Pesisir Pesisir Pesisir Pesisir Pesisir Pesisir Pesisir Pesisir Muara
Sungai Kapuas Pesisir Pesisir Pesisir Pesisir Pesisir Pesisir Pesisir Pesisir Pesisir Pesisir Pesisir Pesisir Pesisir Pesisir Pesisir Pesisir
Sungai Kapuas Pesisir Pesisir Pesisir Pesisir Pesisir Pesisir Pesisir Pesisir Pesisir Pesisir Pesisir Pesisir Pesisir Pesisir Pesisir Pesisir Kecil
Sungai Kapuas Pesisir Pesisir Pesisir Pesisir Pesisir Pesisir Pesisir Pesisir Pesisir Pesisir Pesisir Pesisir Pesisir Pesisir Pesisir Pesisir Besar
Sungai Kapuas Pesisir Pesisir Pesisir Pesisir Pesisir Pesisir Pesisir Pesisir Pesisir Pesisir Pesisir Pesisir Pesisir Pesisir Pesisir Pesisir Hulu
Sungai Kapuas Pesisir Pesisir Pesisir Pesisir Pesisir Pesisir Pesisir Pesisir Pesisir Pesisir Pesisir Pesisir Pesisir Pesisir Pesisir Pesisir Tengah
Sungai Kapuas Pesisir Pesisir Pesisir Pesisir Pesisir Pesisir Pesisir Pesisir Pesisir Pesisir Pesisir Pesisir Pesisir Pesisir Pesisir Pesisir Hilir
Sungai Kapuas Pesisir Pesisir Pesisir Pesisir Pesisir Pesisir Pesisir Pesisir Pesisir Pesisir Pesisir Pesisir Pesisir Pesisir Pesisir Pesisir Muara
Sungai Kapuas Pesisir Pesisir Pesisir Pesisir Pesisir Pesisir Pesisir Pesisir Pesisir Pesisir Pesisir Pesisir Pesisir Pesisir Pesisir Pesisir Pesisir
Sungai Kapuas Pesisir Pesisir Pesisir Pesisir Pesisir Pesisir Pesisir Pesisir Pesisir Pesisir Pesisir Pesisir Pesisir Pesisir Pesisir Pesisir Pesisir Kecil
Sungai Kapuas Pesisir Pesisir Pesisir Pesisir Pesisir Pesisir Pesisir Pesisir Pesisir Pesisir Pesisir Pesisir Pesisir Pesisir Pesisir Pesisir Pesisir Besar
Sungai Kapuas Pesisir Pesisir Pesisir Pesisir Pesisir Pesisir Pesisir Pesisir Pesisir Pesisir Pesisir Pesisir Pesisir Pesisir Pesisir Pesisir Pesisir Hulu
Sungai Kapuas Pesisir Pesisir Pesisir Pesisir Pesisir Pesisir Pesisir Pesisir Pesisir Pesisir Pesisir Pesisir Pesisir Pesisir Pesisir Pesisir Pesisir Tengah
Sungai Kapuas Pesisir Pesisir Pesisir Pesisir Pesisir Pesisir Pesisir Pesisir Pesisir Pesisir Pesisir Pesisir Pesisir Pesisir Pesisir Pesisir Pesisir Hilir
Sungai Kapuas Pesisir Pesisir Pesisir Pesisir Pesisir Pesisir Pesisir Pesisir Pesisir Pesisir Pesisir Pesisir Pesisir Pesisir Pesisir Pesisir Pesisir Muara
Sungai Kapuas Pesisir Pesisir Pesisir Pesisir Pesisir Pesisir Pesisir Pesisir Pesisir Pesisir Pesisir Pesisir Pesisir Pesisir Pesisir Pesisir Pesisir Pesisir
Sungai Kapuas Pesisir Pesisir Pesisir Pesisir Pesisir Pesisir Pesisir Pesisir Pesisir Pesisir Pesisir Pesisir Pesisir Pesisir Pesisir Pesisir Pesisir Pesisir Kecil
Sungai Kapuas Pesisir Pesisir Pesisir Pesisir Pesisir Pesisir Pesisir Pesisir Pesisir Pesisir Pesisir Pesisir Pesisir Pesisir Pesisir Pesisir Pesisir Pesisir Besar
Sungai Kapuas Pesisir Pesisir Pesisir Pesisir Pesisir Pesisir Pesisir Pesisir Pesisir Pesisir Pesisir Pesisir Pesisir Pesisir Pesisir Pesisir Pesisir Pesisir Hulu
Sungai Kapuas Pesisir Pesisir Pesisir Pesisir Pesisir Pesisir Pesisir Pesisir Pesisir Pesisir Pesisir Pesisir Pesisir Pesisir Pesisir Pesisir Pesisir Pesisir Tengah
Sungai Kapuas Pesisir Pesisir Pesisir Pesisir Pesisir Pesisir Pesisir Pesisir Pesisir Pesisir Pesisir Pesisir Pesisir Pesisir Pesisir Pesisir Pesisir Pesisir Hilir
Sungai Kapuas Pesisir Pesisir Pesisir Pesisir Pesisir Pesisir Pesisir Pesisir Pesisir Pesisir Pesisir Pesisir Pesisir Pesisir Pesisir Pesisir Pesisir Pesisir Muara
Sungai Kapuas Pesisir Pesisir Pesisir Pesisir Pesisir Pesisir Pesisir Pesisir Pesisir Pesisir Pesisir Pesisir Pesisir Pesisir Pesisir Pesisir Pesisir Pesisir Pesisir
Sungai Kapuas Pesisir Pesisir Pesisir Pesisir Pesisir Pesisir Pesisir Pesisir Pesisir Pesisir Pesisir Pesisir Pesisir Pesisir Pesisir Pesisir Pesisir Pesisir Pesisir Kecil
Sungai Kapuas Pesisir Pesisir Pesisir Pesisir Pesisir Pesisir Pesisir Pesisir Pesisir Pesisir Pesisir Pesisir Pesisir Pesisir Pesisir Pesisir Pesisir Pesisir Pesisir Besar
Sungai Kapuas Pesisir Pesisir Pesisir Pesisir Pesisir Pesisir Pesisir Pesisir Pesisir Pesisir Pesisir Pesisir Pesisir Pesisir Pesisir Pesisir Pesisir Pesisir Pesisir Hulu
Sungai Kapuas Pesisir Pesisir Pesisir Pesisir Pesisir Pesisir Pesisir Pesisir Pesisir Pesisir Pesisir Pesisir Pesisir Pesisir Pesisir Pesisir Pesisir Pesisir Pesisir Tengah
Sungai Kapuas Pesisir Pesisir Pesisir Pesisir Pesisir Pesisir Pesisir Pesisir Pesisir Pesisir Pesisir Pesisir Pesisir Pesisir Pesisir Pesisir Pesisir Pesisir Pesisir Hilir
Sungai Kapuas Pesisir Pesisir Pesisir Pesisir Pesisir Pesisir Pesisir Pesisir Pesisir Pesisir Pesisir Pesisir Pesisir Pesisir Pesisir Pesisir Pesisir Pesisir Pesisir Muara
Sungai Kapuas Pesisir
Sungai Kapuas Pesisir Kecil
Sungai Kapuas Pesisir Besar
Sungai Kapuas Pesisir Hulu
Sungai Kapuas Pesisir Tengah
Sungai Kapuas Pesisir Hilir
Sungai Kapuas Pesisir Muara
Sungai Kapuas Pesisir
Sungai Kapuas Pesisir Kecil
Sungai Kapuas Pesisir Besar
Sungai Kapuas Pesisir Hulu
Sungai Kapuas Pesisir Tengah
Sungai Kapuas Pesisir Hilir
Sungai Kapuas Pesisir Muara
Sungai Kapuas Pesisir
Sungai Kapuas Pesisir Kecil
Sungai Kapuas Pesisir Besar
Sungai Kapuas Pesisir Hulu
Sungai Kapuas Pesisir Tengah
Sungai Kapuas Pesisir Hilir
Sungai Kapuas Pesisir Muara
Sungai Kapuas Pesisir
Sungai Kapuas Pesisir Kecil
Sungai Kapuas Pesisir Besar
Sungai Kapuas Pesisir Hulu
Sungai Kapuas Pesisir Tengah
Sungai Kapuas Pesisir Hilir
Sungai Kapuas Pesisir Muara
Sungai Kapuas Pesisir
Sungai Kapuas Pesisir Kecil
Sungai Kapuas Pesisir Besar
Sungai Kapuas Pesisir Hulu
Sungai Kapuas Pesisir Tengah
Sungai Kapuas Pesisir Hilir
Sungai Kapuas Pesisir Muara
Sungai Kapuas Pesisir
Sungai Kapuas Pesisir Kecil
Sungai Kapuas Pesisir Besar
Sungai Kapuas Pesisir Hulu
Sungai Kapuas Pesisir Tengah
Sungai Kapuas Pesisir Hilir
Sungai Kapuas Pesisir Muara
Sungai Kapuas Pesisir
Sungai Kapuas Pesisir Kecil
Sungai Kapuas Pesisir Besar
Sungai Kapuas Pesisir Hulu
Sungai Kapuas Pesisir Tengah
Sungai Kapuas Pesisir Hilir
Sungai Kapuas Pesisir Muara
Sungai Kapuas Pesisir

索引第20

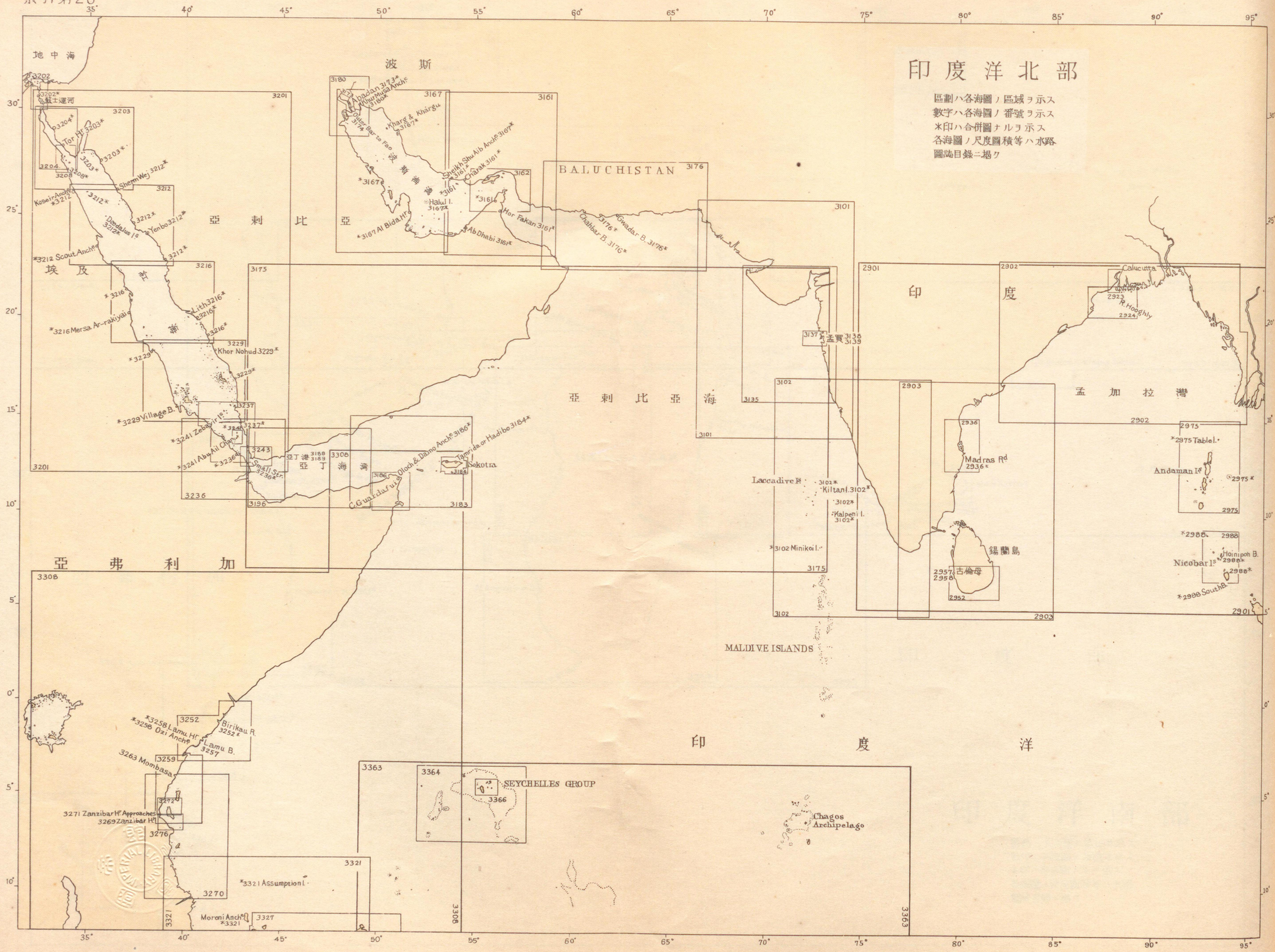

印度洋北部
區劃ハ各海圖ノ區域ヲ示ス
數字ハ各海圖ノ番號ヲ示ス
*印ハ合併圖ナルヲ示ス
各海圖ノ尺度圖積等ハ水路
圖誌目錄ニ掲ク
地中海
波斯
亞剌比亞
埃及
BALUCHISTAN
亞剌比亞海
印度
孟加拉灣
亞弗利加
印度洋
MALDIVE ISLANDS
SEYCHELLES GROUP
Chagos Archipelago
Calucutta
Madras Rd
Laccadive Is
Andaman Is
Nicobar Is
錫蘭島
古倫母
Sokotra
Tor Hr
Sherm Wej
Kosei Anch
Dedalus Is
Yenbo
Scout Anch
Lith
Mersa Ar-rakiyai
Khor Nohud
Village B.
Zebayir Is
Small Str.
Oloch & Damo Anch
Tamrida or Hadibo
C. Guardafui
Abadan
Khurmusa Anch
Kharg & Khargu
Sheikh Shu Aib Anch
Charak
Halul I.
Al Bida Hr
Ab Dhabi
Hor Fakan
Chahbar B.
Gwadar B.
孟買
Kiltan I.
Kalpeni I.
Minikoi I.
R. Hooghly
Table I.
Hoinipoh B.
South B.
Birikau R.
Lamu Hr
Ozi Anch
Lamu B.
Mombasa
Zanzibar Hr Approaches
Zanzibar Hr
Assumption I.
Moroni Anch

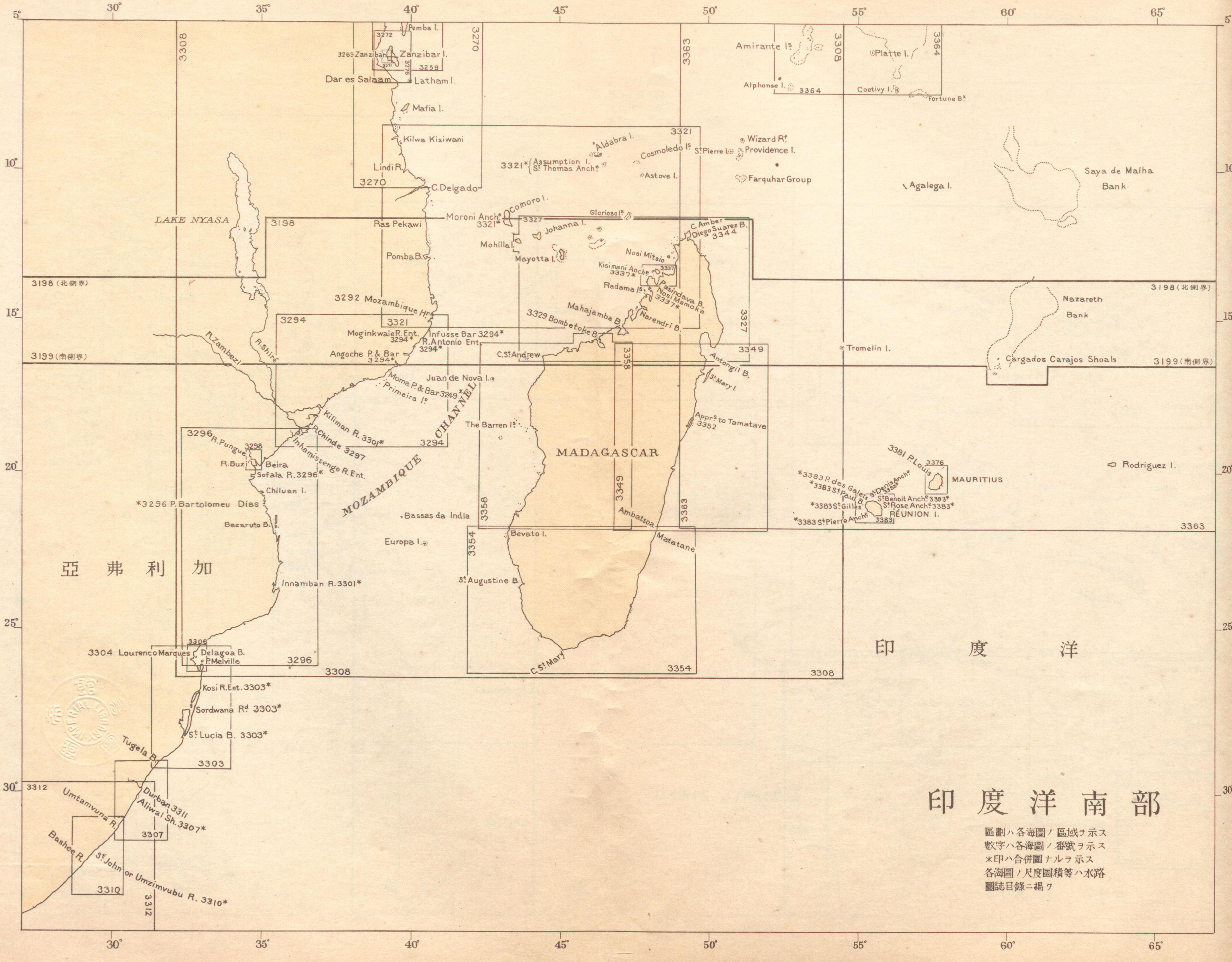
印度洋南部
區劃ハ各海圖ノ區域ヲ示ス
數字ハ各海圖ノ番號ヲ示ス
*印ハ合併圖ナルヲ示ス
路水ハ等積圖度尺ノ海圖各
圖誌目錄ニ揭ク
亞弗利加
印度洋
MADAGASCAR
MOZAMBIQUE CHANNEL
LAKE NYASA
MAURITIUS
RÉUNION I.
Rodriguez I.
Saya de Malha Bank
Nazareth Bank
Cargados Carajos Shoals
Tromelin I.
Agalega I.
Amirante Is
Platte I.
Alphonse I.
Coetivy I.
Fortune Bk
Wizard Rf
Providence I.
St Pierre I.
Farquhar Group
Aldabra I.
Cosmoledo Is
Astove I.
3321* Assumption I. St Thomas Anche
Glorioso Is
Comoro I.
Moroni Anche 3321*
Johanna I.
Mohilla I.
Mayotta I.
Nosi Mitsio
C. Amber
Diego Suarez B. 3344
Kisimani Anche 3337*
Radama Is
Pasindava B.
Nosi Mamoka 3337*
Mahajamba B.
3329 Bombetoke B.
Narendri B.
C. St Andrew
Antongil B.
St Mary I.
Apprs to Tamatave 3352
Ambatsoa
Matatane
Bevato I.
St Augustine B.
C. St Mary
The Barren Is
Juan de Nova I.
Bassas da India
Europa I.
Pemba I.
3269 Zanzibar
Zanzibar I.
Dar es Salaam
Latham I.
Mafia I.
Kilwa Kisiwani
Lindi R.
C. Delgado
Ras Pekawi
Pomba B.
3292 Mozambique Hr.
Moginkwale R. Ent. 3294*
Infusse Bar 3294*
R. Antonio Ent. 3294*
Angoche P. & Bar 3294*
Moma P. & Bar 3249*
Primeira Is
R. Zambezi
R. Shiré
Kiliman R. 3301*
R. Chinde 3297
Inhamissengo R. Ent.
R. Pungue
R. Buzi
Beira
Sofala R. 3296*
Chiluan I.
*3296 P. Bartolomeu Dias
Bazaruto B.
Innamban R. 3301*
3304 Lourenco Marques
Delagoa B.
P. Melville
Kosi R. Ent. 3303*
Sordwana Rd 3303*
St Lucia B. 3303*
Tugela B.
Durban 3311
Aliwal Sh. 3307*
Umtamvuna R.
Bashee R.
St John or Umzimvubu R. 3310*
3381 P. Louis
*3383 P. des Galets
*3383 St Paul B.
*3383 St Gilles
*3383 St Pierre Anche
St Denis Anche 3383*
St Benoit Anche 3383*
St Rose Anche 3383*
3198 (北側界)
3199 (南側界)
5°
10°
15°
20°
25°
30°
35°
40°
45°
50°
55°
60°
65°

索引第22

ニューギネア附近

區劃ハ各海圖ノ區域ヲ示ス
數字ハ各海圖ノ番號ヲ示ス
朱印ハ合併圖ナルヲ示ス
各海圖ノ尺度圖積等ハ水路
圖誌目錄ニ掲ク

130° 135° 140° 145°

0° 5° 10°

Helen Rf *2102

Mapia Is *2102*

Sorina B. & Telok Wunoh 934*

Boni Hr 934*

Wai Giu

Saonek Rd

Dorei Hum B. 934*

Misol I.

Efbe Anch *910

Daram I.

Jngelas B. 939*

CERAM

Kefing Str.

Banda Is 932*

Saokorem Rd 934*

Little Geelvink B.

Wari B. 896*

Wiak

Awek Rd 896*

Jappen I.

Woja Bs

Serui Rd

Korrido Anch

Rochussen R. 896*

Kuma ba. Is 896*

Waikde Is 897*

Jamna Rd 893*

Sarmi Anch

Matterer B. to Tana Mera B. 893*

Demta & Muris Bs 897*

Humboldt B.

Angriffs Hr 894*

Mawi B.

Patipi B.

Telok Watiri raro

Bawé Anch

Fak Fak Rd

Karufa R.

Sanggala B.

Labuan Dabu 932*

Sermaaf Rd 932*

Kilsui Anch

Kei or Ewab Is

Jedan Is 916*

Dobo Hr *916

Maikur R. *916

Aru Is

Workai R. 916*

Wattewch Rd 941*

Babar

Tenimber Is

Mitak B. 915*

Egeron Strait 915*

Warain Hr *915

PAPUA OR NEW GUINEA

Cape Valsch

ARAFURA SEA

TORRES STRAIT

Gulf of Papua

CORAL SEA

Two Is

Manu I. *874

Wuwulu I. 874*

Ninigo Gr.P

Hermit Is

Admiralty Is

Nares Hr 887*

Seeadler Hr 888

Nagerl Is *887

Doppel Rf 887*

Wokeo I.

Blupblup I. 899*

Kaiserin Augusta R.

Hatzfeldt Hr

Alexis Hr *855

Astrolabe B. *855

Finsch Hr & Langemak B. *855

Hankow Rf 871*

Siassi Is 871*

NEW BRITAIN

Narage I. *872

Unea I. *872

Mambare B. 868*

Buna Rd 868*

Hall Sd 856*

P. Moresby 867

Porlock Hr *868

Lt

680 801 815 922 923 924 925 926 930 931 942 955 956 917 919 920 921 853 893 894 891 887 874 890 859 860 858 850 849 868 867

索引第29ヲ見ヨ

濠洲

區劃ハ各海圖ノ區域ヲ示ス
數字ハ各海圖ノ番號ヲ示ス
＊印ハ合併圖ナルヲ示ス
各海圖ノ尺度圖積等ハ水路
圖誌目錄ニ掲ク

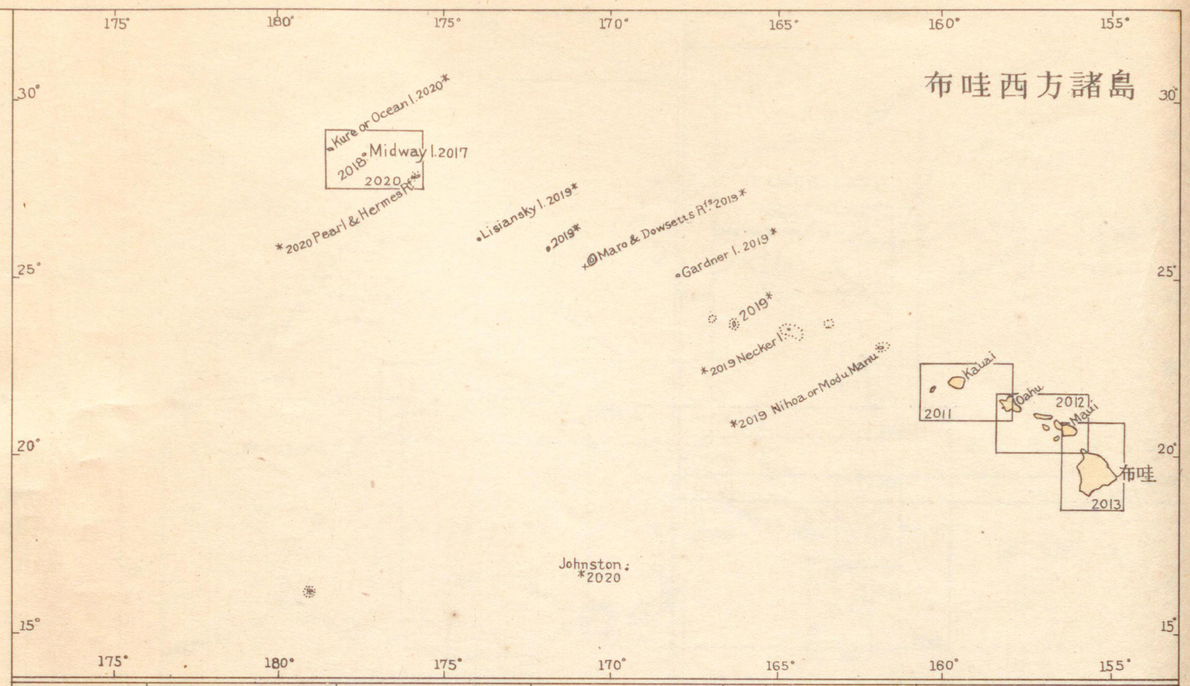

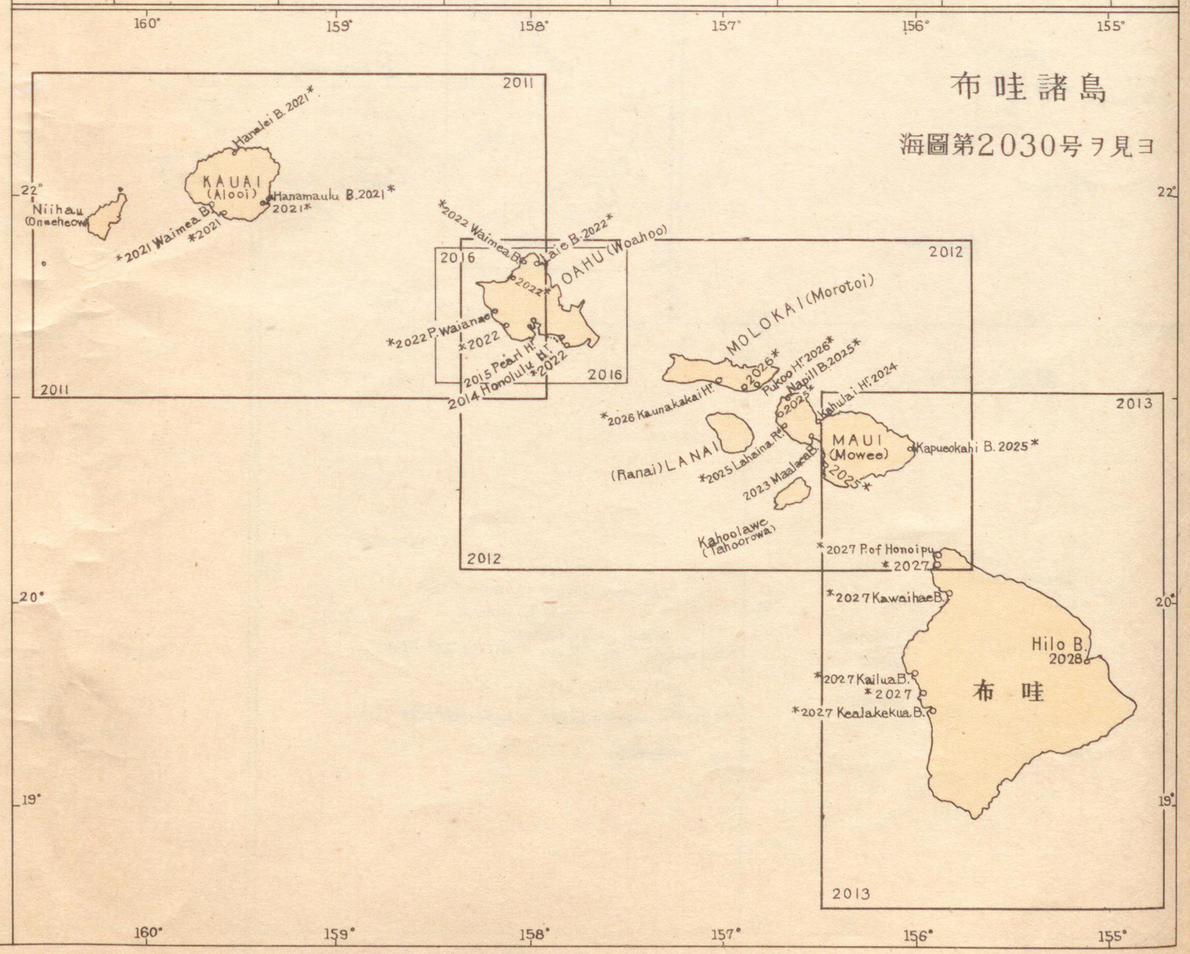

索引第24

フィージー諸島附近

區劃ハ各海圖ノ區域ヲ示ス
數字ハ各海圖ノ番號ヲ示ス
米印ハ合併圖ナルヲ示ス
各海圖ノ尺度圖積等ハ水路圖誌目錄ニ掲ク

フィージー諸島

ケルマデック諸島

GILBERT Is
Makin or Taritari I. 2203*
Apaiang 2203*
Marakei 2203*
Tarawa 2203*
Maiana 2203*
Apamama 817*
Kuria
Aranuka
Nonuti 2218, 817*
Tapeteuea 817*
Beru 817*
Nukunau
Onotoa 817*
Tamana
Arorai
P.A.
Howland I. 2051*
Baker I. 2051*
Winslow Reef (P.D.)
PHŒNIX GROUP
*2222 Canton I.
*2222 Enderbury I.
*2222 McKean I.
*2222 Birnie I.
Phœnix I. 2222*
*2222 Gardner I.
*2222 Hull I.
Sydney I. 2222*
Carondelet
ELLICE Is
Nanomea 2224*
Niutao 2224*
Nanomana 2225*
Nui Egg or Netherland I. 2225*
Vaitupu
Nukufetau 2225*
Fongafale Anchs 2226*
Funafuti Atoll 2226*
Nukulailai 2225*
UNION GROUP
Atafu 2207*
Nuko Nono 2207*
Fakaofu 2207*
Rotumah I. 2228*
Fotuna Emua Anch. 2228*
Eagleston Rf.
Nurakita 2225*
2207* Gente Harmosa
2051* Danger Is
Nassau I. 2051*
Uea or Wallis Is
Hoorn Is
Sigave B.
Mua & Mata Utu Anchs
Savaii
Apia Hr.
North Coast of Upolu
Upolu
Tutuila
P.D.
Ofu
Olosega
Manua
SAMOA Is
Rose I. 2211*
Niuafou I. 2224*
Curacoa Rf.
Niuatobutabu
Tafahi
Salealua B.
Uafato B.
Falifa Hr.
Fangasa Hr.
Vailele B.
Hübner B.
Fangaloa B.
Pango Pango Hr.
Falealili Hr.
Mulifanua Hr.
Fangalii B.
Afono B.
2211*
Saluafata Hr.
Vatia Anch.
Leone B.
Massefau B.
Safatu Hr.
Asaua Hr.
Satupaitea Rd.
Mataatu B.
Felialupo Rd.
Sili Rd.
Faleasau B.
2211*
Amtcpe
Thikombia
上方分圖ヲ見ヨ
VANUA LEVU
Taviuni
Koro
Vanua Mbalavu
FIJI Is
Ngau
VITI LEVU
Moala
Kandavu
LAU or EASTERN GROUP
Fanua Iai
Neiafu Hr. & Appr.
Late I.
Vavau Gr.
TONGA or FRIENDLY Is
Niue or Savage I. 2224*
Ofolanga I. & Anchs
Haapai Group Northern Portion 2268
Lifuka I. Anchs & Approaches 2270
Haapai Group Southern Portion 2269
Nomuka Gr. P. 2271
Nomuka Hr.
Falcon I.
Honga-hapai
Vuata Ono Rf.
Onoi Iawi I.
Tuvanaithold
Tuvanaira
Tongatabu
Nukualofa Anchs 2272*
Eua I. 2272*
Ata
Buffon P.D.
Beveridge Rf. or Nicholson I.
Harans Rf. P.D.
Conway Reef & Cay 2360*
N. Minerva Rf.
S. Minerva Rf.
P.D.
Yasawa
Yasawa Group
Naviti
Waia
Vatu ira Chan
Mamanutha Is
VITI LEVU
Suva Hr.
Likuri I. Anchs
Vatu Leile
Mbengha
Kandavu Passage
Kandavu
VANUA LEVU
Nateva B.
Na Kama Creek
Sauu Savu B.
Somo Somo Str.
Taviuni
Koro
Ovalau I.
Nairai
Ngau
SEA
Moala
Na Vatu R.
Totoya
Matuku
Lagoon Ent.
Suvarov Is
Palmerston Is
Aitutaki
Arutunga Anchs
Hervey Is
Takutea
Atiu
Mitiero
Mauke
COOK ISLANDS
Rarotonga
Avarua & Avatiu Hrs
Mangaia
Raoul or Sunday I.
Macauley I.
Curtis I.
KERMADEC Is
Havre R.
L'Esperance R.

ソサイエティー諸島附近

區劃ハ各海圖ノ區域ヲ示ス
數字ハ各海圖ノ番號ヲ示ス
＊印ハ合併圖ナルヲ示ス
各海圖ノ尺度圖積等ハ水路圖誌目錄ニ掲ク

帝國海軍水路部

ソロモン諸島附近

區劃ハ各海圖ノ區域ヲ示ス
数字ハ各海圖ノ番號ヲ示ス
＊印ハ合併圖ナルヲ示ス
各海圖ノ尺度圖積等ハ水路
圖誌目錄ニ掲ク

ソロモン諸島

索引第２２ヲ見ヨ
索引第２７ヲ見ヨ
斷線内ハ上方分圖ヲ見ヨ

Admiralty I.
St. Matthias
Tench I. 870*
New Hanover
Tingwon Group *884
Kawiang Hr. 882
NEW IRELAND
Namatanai Rd & Nabuto B. 881*
King B. 880*
Pondo Hr. *876
Ibeki Anch. 876*
Garua Hr. 876*
NEW BRITAIN
Vaheel Hr. 877*
Linden Hr. 877*
Mowe Hr. 876*
PAPUA OR NEW GUINEA
Kiriwina or Trobriand Is.
Anasari Hr. 868*
Wameal Anch.
Murua or Woodlark I.
Alcester Is.
Pusi Pusi Hr. *867
Goschen Str.
Pitt B.
Louisiade Archipelago
Tagula I.
Pwennegwa Hr. 865*
Qn Carola Hr. *2315
Bougainville I.
Kieta Hr. 2319
*2315 Gazelle Hr.
*2316 Blanche Hr.
Bambatani 2315*
Choiseul I.
Kulambangra I.
Rendova I.
Vangunu I.
New Georgia
Ysabel I.
Florida I.
Malaita I.
Guadalcanal I.
Bauro I.
Rennell I.
Tasman Is *2315
Lord Howe Is 2315*
Kulambangra I.
Rice Anch. 2314*
Rendova Hr. *2312
*2312 Viru Hr.
Vangunu I.
Allardyce Hr. 2309*
YSABEL I.
Kenoo Cove 2308*
Maringe Lagoon 2308*
Tunnibuli 2308*
*2308 Korrigole Hr.
*2307 Astrolabe Hr.
*2306 Anonyma Cove
Pavuvu Is.
Gower I.
Sio Hr. 2305*
Kwakwaru & Kwi Hrs. 2305*
MALAITA I.
Manna Kwai Hr. 2305*
Deep B. 2305*
P. Adam
Mappo Hr. 2305*
Ulawa I. 2305*
Sura Anch. 2304*
Florida I.
Mboli Hr. 2304*
Alite Hr. 2305*
2318 Gavutu & Tulagi
*2306 Popau Hr.
*2306 Wanderer B.
*2306 Hunter Rd.
GUADALCANAL I.
Rua Sura Is. 2303*
Wango B. 2301*
Mosquito Anch. 2301*
BAURO I.
*2301 Makira B.
*2301 Marunga Hr.
Star Hr. 2301*
SANTA CRUZ Is.
BANKS GROUP

ニュー、ヘブリデス附近

區劃ハ各海圖ノ區域ヲ示ス
數字ハ各海圖ノ番號ヲ示ス
米印ハ合併圖ナルヲ示ス
各海圖ノ尺度圖積等ハ水路圖誌目錄ニ據ル

サンタ、クルーズ諸島

BANKS GROUP

NEW HEBRIDES

NEW CALEDONIA

LOYALTY Is.

索引第27

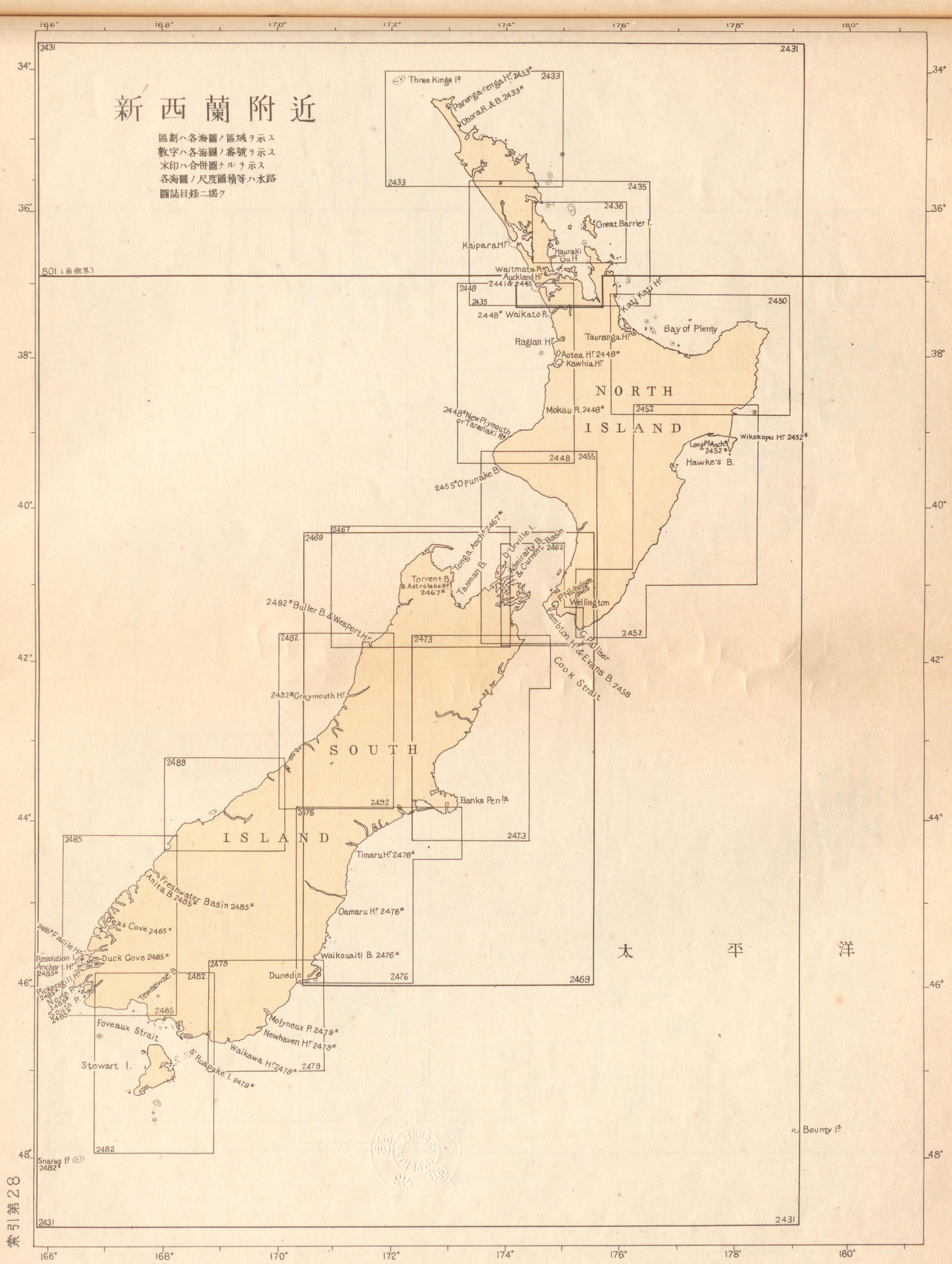

新西蘭附近
區劃ハ各海圖ノ區域ヲ示ス
數字ハ各海圖ノ番號ヲ示ス
米印ハ合併圖ナルヲ示ス
各海圖ノ尺度圖積等ハ水路圖誌目錄ニ揭ク
801（南側界）
Three Kings Is
Parenga-renga Hr 2433*
Ohora R. & B. 2433*
Great Barrier I.
Kaipara Hr
Hauraki Gulf
Waitmata R.
Auckland Hr
2441 & 2445
2448* Waikato R.
Kati Kati Hr
Bay of Plenty
Tauranga Hr
Raglan Hr
Aotea Hr 2448*
Kawhia Hr
NORTH ISLAND
Mokau R. 2448*
2448* New Plymouth or Taranaki Rd
Wikokopu Hr 2452*
Long Pt Anche 2452*
Hawke's B.
2455* Opunake B.
Tonga Anche 2467*
D'Urville I.
Admiralty B. & Current Basin
Torrent B. & Astrolabe Rd 2467*
Tasman B.
P. Nicholson 2465
Wellington
2492* Buller B. & Wesport Hr
Lambton Hr & Evans B. 2458
C. Palliser
Cook Strait
2492* Greymouth Hr
SOUTH ISLAND
Banks Pen la
Timaru Hr 2476*
Freshwater Basin 2485*
Anita B. 2485*
Oamaru Hr 2476*
Deas Cove 2485*
2486* Facile Hr
Resolution I.
Anchor I. Hr 2485*
Duck Cove 2485*
Waikouaiti B. 2476*
Dunedin
Pickersgill Hr 2485*
North P. 2485*
South P. 2485*
Tewaewae B.
Foveaux Strait
Molyneux P. 2479*
Newhaven Hr 2479*
Waikawa Hr 2479*
Ruapuke I. 2479*
Stewart I.
太平洋
Bounty Is
Snares Is 2482*

索引第28

索引第29

濠洲

区劃ハ各海圖ノ區域ヲ示ス
數字ハ各海圖ノ番號ヲ示ス
米印ハ合併圖ナルヲ示ス
各海圖ノ尺度圖積等ハ水路圖誌目錄ニ掲ク

索引第18ヲ見ヨ
索引第26ヲ見ヨ

北米西岸 第1

區劃ハ各海圖ノ區域ヲ示ス
數字ハ各海圖ノ番號ヲ示ス
＊印ハ合併圖ナルヲ示ス
各海圖ノ尺度圖積等ハ水路圖誌目錄ニ掲ク

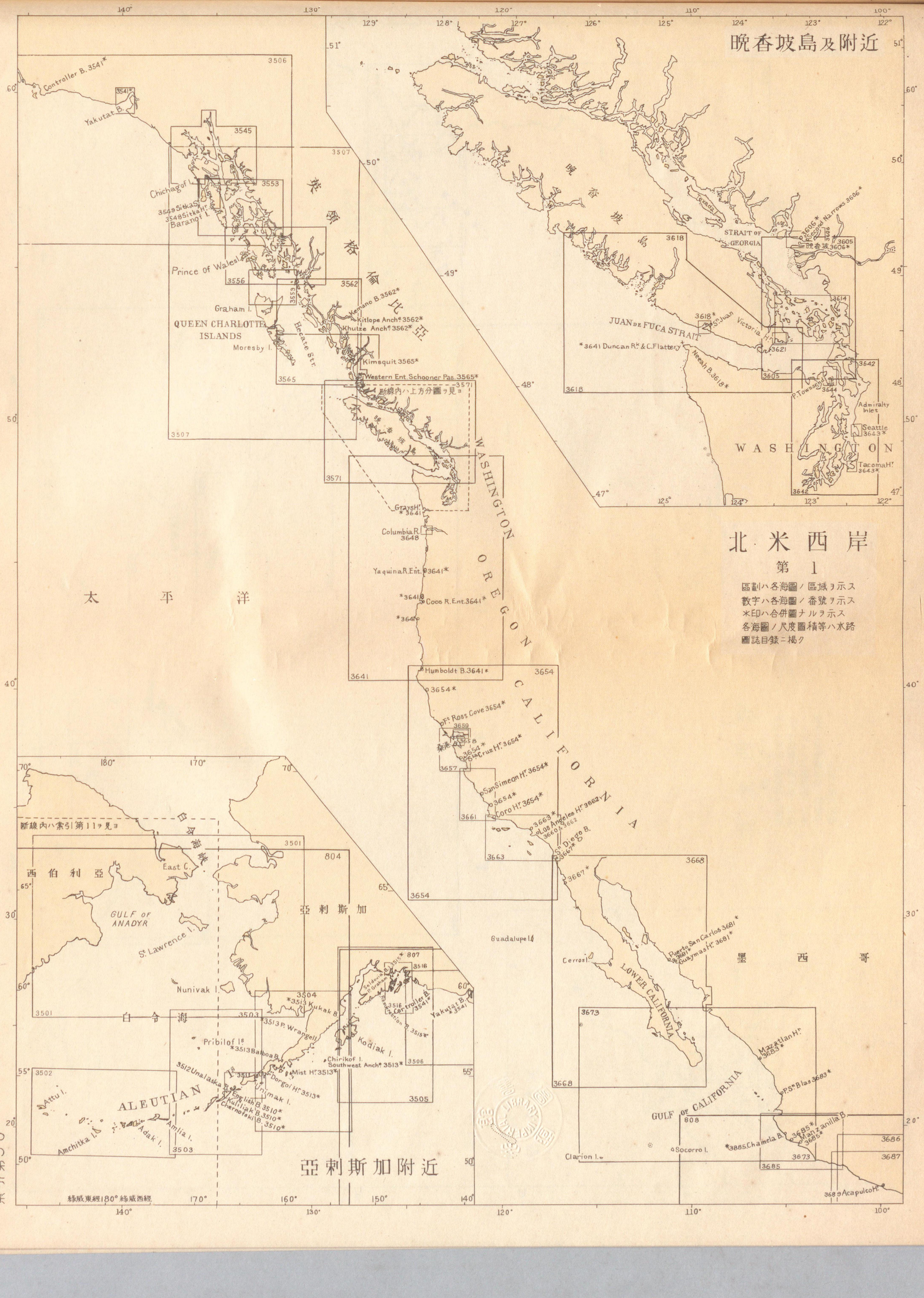

索引第31

北米西岸

第2

區劃ハ各海圖ノ區域ヲ示ス
數字ハ各海圖ノ番號ヲ示ス
米印ハ合併圖ナルヲ示ス
各海圖ノ尺度圖積等ハ水路圖誌目錄ニ掲ク

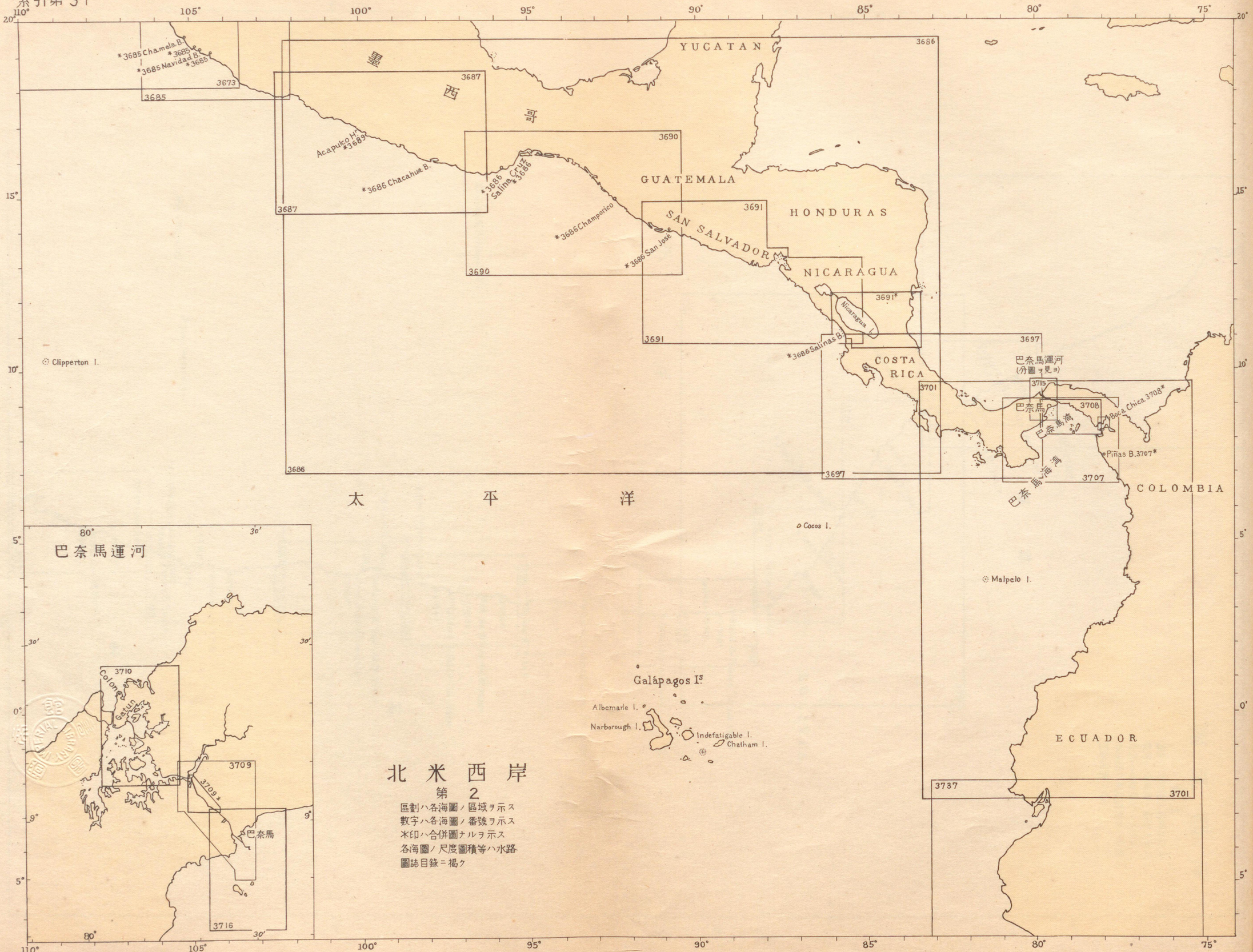

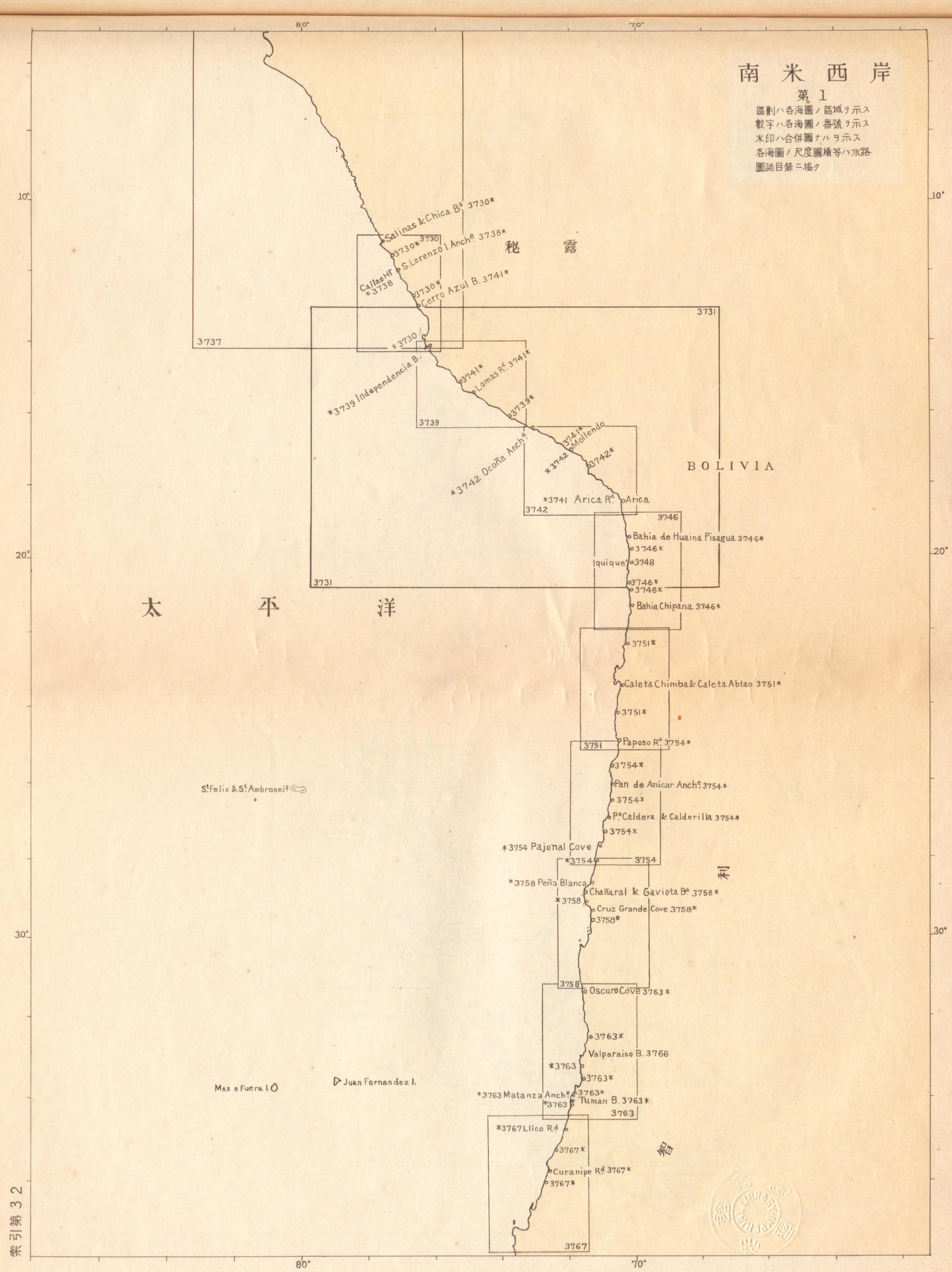
南米西岸
第1
區劃ハ各海圖ノ區域ヲ示ス
數字ハ各海圖ノ番號ヲ示ス
米印ハ合併圖ナルヲ示ス
各海圖ノ尺度圖積等ハ水路圖誌目錄ニ掲ク
秘露
BOLIVIA
太平洋
智利
Salinas & Chica Bs. 3730*
S. Lorenzo I. Anche. 3738*
Callao Hr. *3738
Cerro Azul B. 3741*
*3739 Independencia B.
Lomas Rd. 3741*
*3742 Ocoña Anche.
Mollendo
*3741 Arica Rd.
Arica
Bahia de Huaina Pisagua 3746*
Iquique
Bahia Chipana 3746*
Caleta Chimba & Caleta Abtao 3751*
Paposo Rd. 3754*
Pan de Azúcar Anche. 3754*
Ps. Caldera & Calderilla 3754*
*3754 Pajonal Cove
*3758 Peña Blanca
Chañaral & Gaviota Bs. 3758*
Cruz Grande Cove 3758*
Oscuro Cove 3763*
Valparaiso B. 3766
*3763 Matanza Anche.
Tuman B. 3763*
*3767 Llico Rd.
Curanipe Rd. 3767*
St. Felix & St. Ambrosels
Mas a Fuera I.
Juan Fernandez I.
3730
3731
3737
3739
3741
3742
3746
3748
3751
3754
3758
3763
3767
80°
70°
10°
20°
30°

索引第32

南米西岸
第2

區劃ハ各海圖ノ區域ヲ示ス
數字ハ各海圖ノ番號ヲ示ス
＊印ハ合併圖ナルヲ示ス
各海圖ノ尺度圖積等ハ水路圖誌目錄ニ揭ク

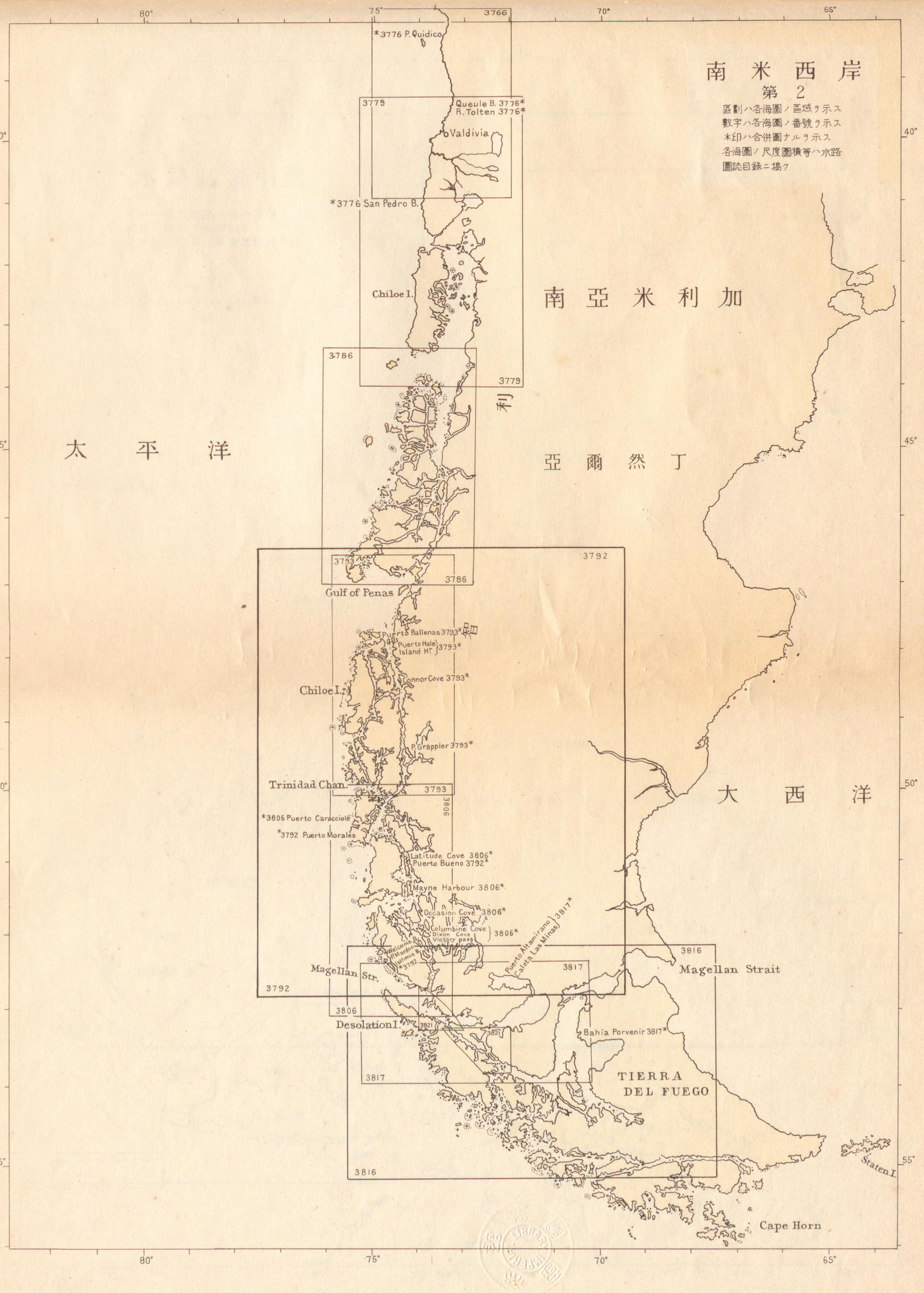

索引第33

水路誌索引圖

區劃ハ各水路誌ノ包含區域ヲ示ス
横線付地名ハ水路誌名ナリ
２重線内ハ第１區海圖區域ヲ示ス

27

10

2