

559.9-1827



1200500746614

559.9  
I.82  
⑦



始





昭和十五年十二月

支那城郭ノ概要

支那派遣軍總司令部



9/1  
63

第一、羅城外方ノ城壁 第二、關 城

共四、羅城群ヨリ成ル都市 一九

第二款 特種ノ築城 一九

其一 山 一九

其二 資源ノ築城 二〇

其三 滿洲ノ築城 二〇

第三款 現存都城ノ概観 二六

第三節 支那築城ト我國築城トノ關係 二三

第二章 築城素質 二五

第一節 城壁 二五

第一款 壁ノ断面 二五

第一、構築上ノ種類 第二、幅 員 第三、壁面及被覆 三五

第二款 女牆 二七

第三款 築城材料 二七

第一、上古ノ築城材料 第二、中世以降ノ築城材料 第三、材料ノ大サ 二七

第二節 壕 二八

第三節 城門ノ種類 二九

第一款 城門ノ數 二九



五  
三  
二  
一

第二款 城門ノ種類及其ノ構造 三〇

第一、單門 第二、複門 第三、水門 三一

第三款 城門附屬設備 三一

第一、掩蔽部 第二、城門上ノ樓梯 第三、城壁上ト地上トノ連絡 三一

第四節 馬面(馬面戰棚) 三三

第二篇 各地城郭 三五

第一章 北支ノ城郭 三五

第一節 河南省ノ城郭 三五

西安、靈寶、陝縣、洛陽、中牟、開封、睢縣、歸德、陳州、周家口、鄭城、信陽、光州、 三五

汝寧、衛輝、彰德 三五

第二節 山西省ノ城郭 三五

太原、汾陽、沁縣、長治、澤州、臨汾、太平、絳州、侯馬鎮、聞喜、運城、大同 三五

第三節 河北省ノ城郭 三〇三

北京、通州、滄縣、德州、保定、定縣、正定、獲鹿、順德、邯鄲、大名 三〇三

第四節 山東省ノ城郭 二二七

德縣、青州、博山、濟南、長清、泰安、寧陽、兗州、鄒縣、濟寧、金鄉、滕縣、沂州、單縣 二二七

歸縣 二二七

第二章 中支ノ城郭

第一節 江蘇及北部浙江省ノ城郭

南京、句容、鎮江、揚州、丹陽、金壇、常州、無錫、蘇州、崑山、常熟、太倉、嘉定、寶山城、松江、宜興、蕭縣、泗縣、宿遷、邳縣、嘉善、嘉興、杭州、湖州

一五九

第二節 安徽省ノ城郭

寧國、當塗、滁縣、廬州、安慶、毫縣、正陽關、壽州、鳳陽

二一五

第三節 江西省及武漢地方ノ城郭

九江、星子、都昌、德安、安義、瑞昌、萍鄉、吉安、武昌、漢陽、應城、安陸、襄陽、長沙

二三五

緒言

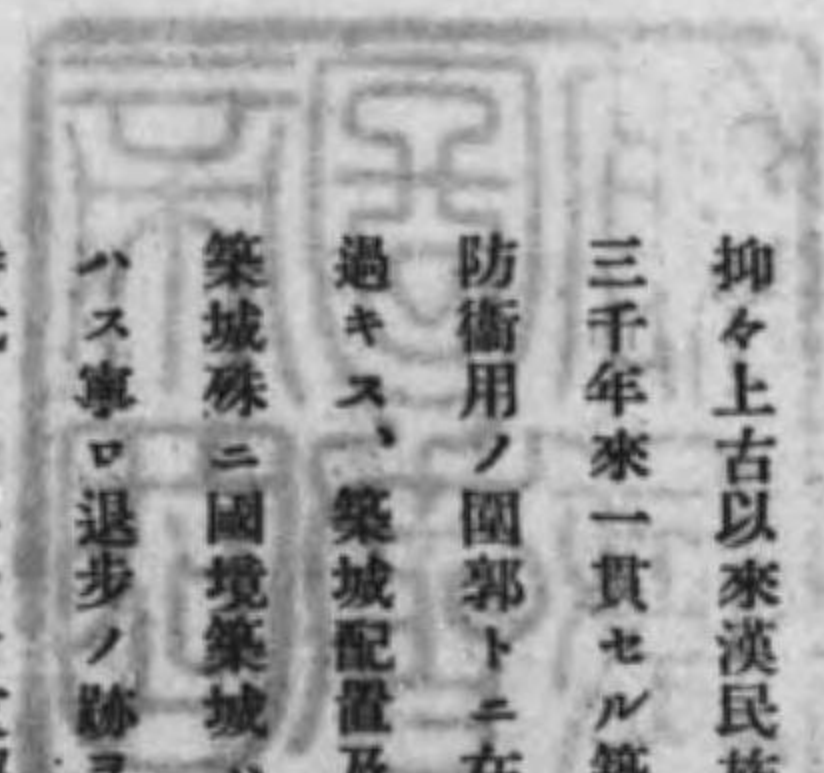


悠久五千年ノ歴史ヲ有スル支那築城史ノ研究ハ漢民族ノ戰術的及技術的趨向ヲ推測シ得ルノミナラス支那文化史上重要ナル部分ヲナスモノナルヲ以テ出征以來之ニ若干ノ興味ヲ持テ公務ノ寸暇ヲ得テ此ノ種資料ノ蒐集ニ心懸ケタルモ文献上ノ研究ハ古書ヲ涉獵スルノ時日ヲ有セサルカ爲主トシテ實物ニ就キ考古學の見地ヨリ調査ヲ進メントセリ、然レトモ現存セル支那築城ハ概ネ明時代以前ノ遠キ古キモノハ殆ント之ヲ求ムルコトヲ得ズ、一般ニ支那ハ歴史ハ舊キモ現存物ニ古キモノヲ見ルコト困難ナリ、研究家ノ常ニ遭遇スル所ニシテ築城亦其ノ例ニ漏レサルモ漢民族ハ舊慣ヲ保守スルコト特ニ深キヲ以テ現存ノ城蒐集セハ往古以來ノ築城ノ流レヲ汲ミ取ルコト必シモ困難ナラスト信シ成ルヘク多クノ資料ヲ蒐集センコトヲ在任地ハ殆ント中支ニ限ラレ支那文化發生地タル北支方面ニ於テハ二、三ノ城郭ヲ見タルニ過キサルモノナラズ、中支ニ雖モ足ラ入レサル所尠カラズ、故ニ未踏地ノモノハ地圖又ハ聞知ニ依リ集メタルヲ以テ此等諸城ハ經始、住民地、障礙物トシテ關係等ノ觀察ヲ得ルモ築城研究ノ重要素タル素質ニ關スル資料ハ未タ十分ト云ヒ雖ク尙將來ノ研究ニ待タサルヘカラサルモノアリ

支那築城ノ變遷ヲ觀ルニ上古ヨリ近代ニ至ル迄其ノ築城思想ハ殆ント變化ナク各時代共其ノ軌ヲ一ニス、故ニ本書ハ築城史研究ノ爲時代ヲ分チテ分類スルノ普通ノ方法ヲ選ハスシテ築城ノ種類及各城郭毎ニ其ノ沿革及現狀ニ就テ説述スルノ編纂法ヲ採レリ

# 第一篇 總說

古代人類ノ闘争ヲ始ムルニ至ルヤ之ニ伴ヒテ初メハ自己防衛ノ爲ノ設備ヲ施スモ次テ團體又ハ國家ノ成立スルニ至ルヤ團體又ハ國家ノ發生セルハ何レノ民族ニ於テモ行ハルル所ニシテ漢民族ハ其ノ歴史特ニ舊キヲ以テ此等ノ築城ハ其ノ創始極メテ宏遠ナルモノト推測セラル、從ツテ文獻上ニ於テモ上古時代ノ記錄ニ既ニ之ヲ認ムルコトヲ得、即チ易(上經泰、同)詩(大雅、文王之什、無、文王)等ニ於テ其ノ微證ヲ見出シ得ヘク、春秋襄公十一年ニ見ユル「防」ト稱スルハ防禦築城ノ意ナルヘシ



抑々上古以來漢民族カ最モ苦痛トセシモノハ剽悍ナル北狄ノ中原侵入ト、却掠他クナキ匪賊ノ都市襲撃トニ在リ、此ノ二者ハ實ニ三千年來一貫セル築城ノ對稱物ニシテ之ニ對シテ漢民族ノ探レル築城方式ハ國境ニ於ケル長延ナル線式築城ト個々ノ都市等ノ直接防衛用ノ圍郭トニ在リテ時代ヲ經ミスルモ此ノ思想ハ毫モ變スルコトナク唯築城材料ト特種構築物カ時代ノ進運ト共ニ進歩セシニ過キス、築城配置及編成ノ根本觀念ニ於テハ古今ヲ通シテ同一ナリ、  
築城殊ニ國境築城ハ漢民族ノ中原ヲ支配スルトキハ築城施設ヲ盛ニ行フモ、之ニ反シ北方民族ノ中原ヲ掌握スルニ至レハ之ヲ行ハス事口退歩ノ跡ヲ見ルノ傾向アリ、而シテ漢民族ノ中原ヲ完全ニ支配セシハ上古ヨリ西晉迄及隋、唐時代並其ノ以後ニ於テハ明時代ノミニシテ支那築城ハ漢民族ノ中原ヲ自由ニセシトキニ於テ發達セシモノナリ、而シテ明時代ニ至リ城郭ハ最高調ニ達シ現存ノ萬里ノ長城、南京及北京城郭等偉大ナル築城ハ皆此ノ時代ニ完成シタリ、幸ニシテ此ノ時代ノモノノ尙現存スルモノ多ク本書城郭モ此ノ時代以後ノモノカ研究ノ主眼トナレリ、  
本總說ニ於テハ築城ノ編成及細部ノ構造ヲ明ラカナラシムル素質ニ別チテ研究ヲ進メントス

## 第一章 築城ノ種類及其ノ編成

### 第一節 長城

#### 城

長城ナル語ハ史記趙世家ノ中山築長城趙成侯六年同侵齊至長城及齊世家ノ趙人歸我長城以上前等ニ始見ス、之ニ依リ左記ノ判斷ヲナシ得テ爾後正〇〇年、漢王長城ノ國圖ニ據

一、長城ハ春秋時代(前七七〇-前四〇三年)既ニ存在セシコト、  
二、支那ノ北邊ニ限ラス中原ニ於テモ之ヲ施設セシコト

春秋末期ヨリ戰國ニ亙リ支那中原ニ於テハ諸侯各地ニ割據シ隣領ノ蠶食併吞ニ事日ナカリシヲ以テ之ヲ防禦スル爲ノ中原ニ長城ノ築設ヲ見タリ

一、齊漢ノ長城 其城長二〇〇里、  
齊國ハ今ノ山東省ノ北半部ヲ領有シ其ノ南方魯及楚ニ對シ長城ヲ築ク、即チ西ハ平陰ヨリ泰山北國ヲ橫斷シ諸城南方ヲ經テ大嶽山(青島ノ西南)附近ニテ海ニ終リシカ、如ク其ノ長サ約三三〇軒、

二、楚ノ長城  
楚ハ淮河沿岸及長江沿岸ヲ廣ク領有セシカ戰國中葉以後其ノ首都郢ノ遠ク北方ニ長城ヲ築ク、其ノ位置京漢線ノ西方地區ニシテ

東、泌陽ヨリ起リ葉縣ニ至リ西走シテ内郷ヲ經テ竹葉ニ至ル約四三〇軒ノ線

三、魏ノ南長城及趙ノ南長城  
魏、趙兩國ハ晋ヨリ出テタル國ナルモ夫猿臂ナラス常ニ相闘争シ其ノ首都ハ魏ハ大梁（今ノ開封）ニ趙ハ邯鄲ニ都ス、而シテ魏ハ其ノ力強ク屢々邯鄲ヲ奪取セシコトアリ故ニ兩國共長城ヲ築キテ防護セリ、即チ魏ハ開封ヲ中心トシテ原武ヨリ密縣ニ至ル間一〇字形ニ築城ス、其ノ延長約二〇〇軒、又趙ハ漳河ノ北方ニテ磁縣、臨漳間二五軒ノ長城ヲ築ク

四、燕ノ南長城  
燕ハ趙ニ對シ西南方ヲ防禦スル爲長城ヲ築ク、其ノ線ハ概ネ易水ニ平行セシモノノ如ク長サ約一五〇軒

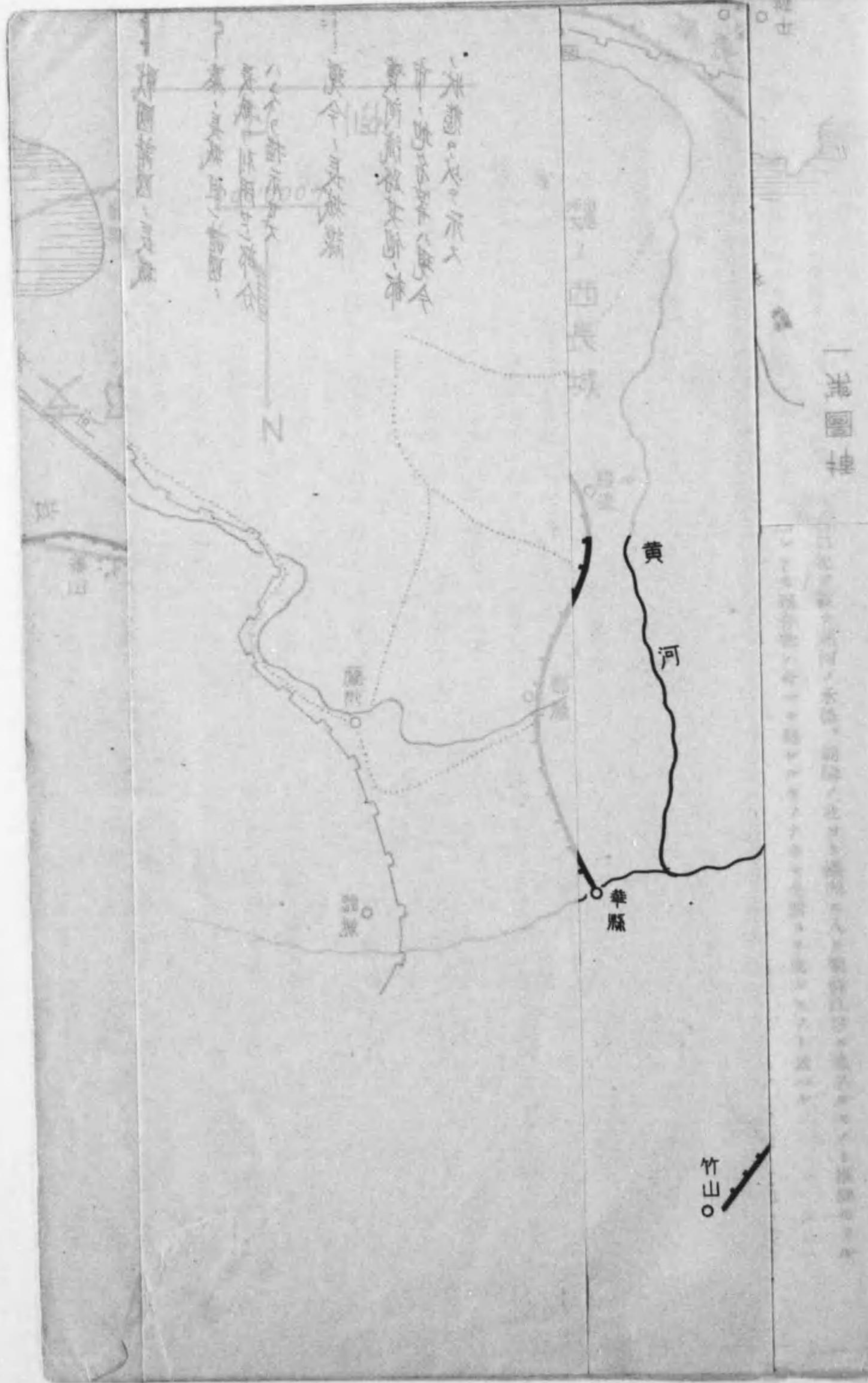
五、中山長城  
史記趙世家ニ成侯六年中山長城ヲ築クトアリ、此ノ長城ハ今ノ河北、山西省境ニ在リシカ如シ

戰國時代（前四〇三—前二二一）北邊ニ國ヲナシタル燕、趙、魏、秦ノ諸國ハ北狄ノ侵入ヲ防ク爲各北境ニ築城ス史記何故傳 紀元前約五〇〇年魏ノ惠王長城ヲ固陽ニ築ク

同 三〇四年秦ハ義渠ノ戎ヲ敗リ北地ニ長城ヲ築ク

同 三〇七年趙ノ武靈王林故樓煩ヲ敗リ代ヨリ陰山ニ亘リ長城ヲ築ク

燕モ亦東胡ヲ敗リテ造陽ヨリ襄平ニ亘ル長城ヲ築ク  
當時ニ於ケル諸長城ハ挿圖第一ノ如シ、但シ當時ノ地名ノ位置ニ關シ諸説アリテ其ノ探否ニ迷フ所アリ、本書ハ主トシテ我國ニテ研究セラルモノ及民國國王國良氏ノ所建等ニ據レリ  
秦天下ヲ統一シ紀元前二一五年蒙恬ヲシテ北方、胡ヲ討チ悉ク河南ノ地ヲ取り前記諸國ノ長城ヲ利用シ西、臨洮ヨリ東、遼東ニ亘ル萬里ノ長城ヲ築ケリ



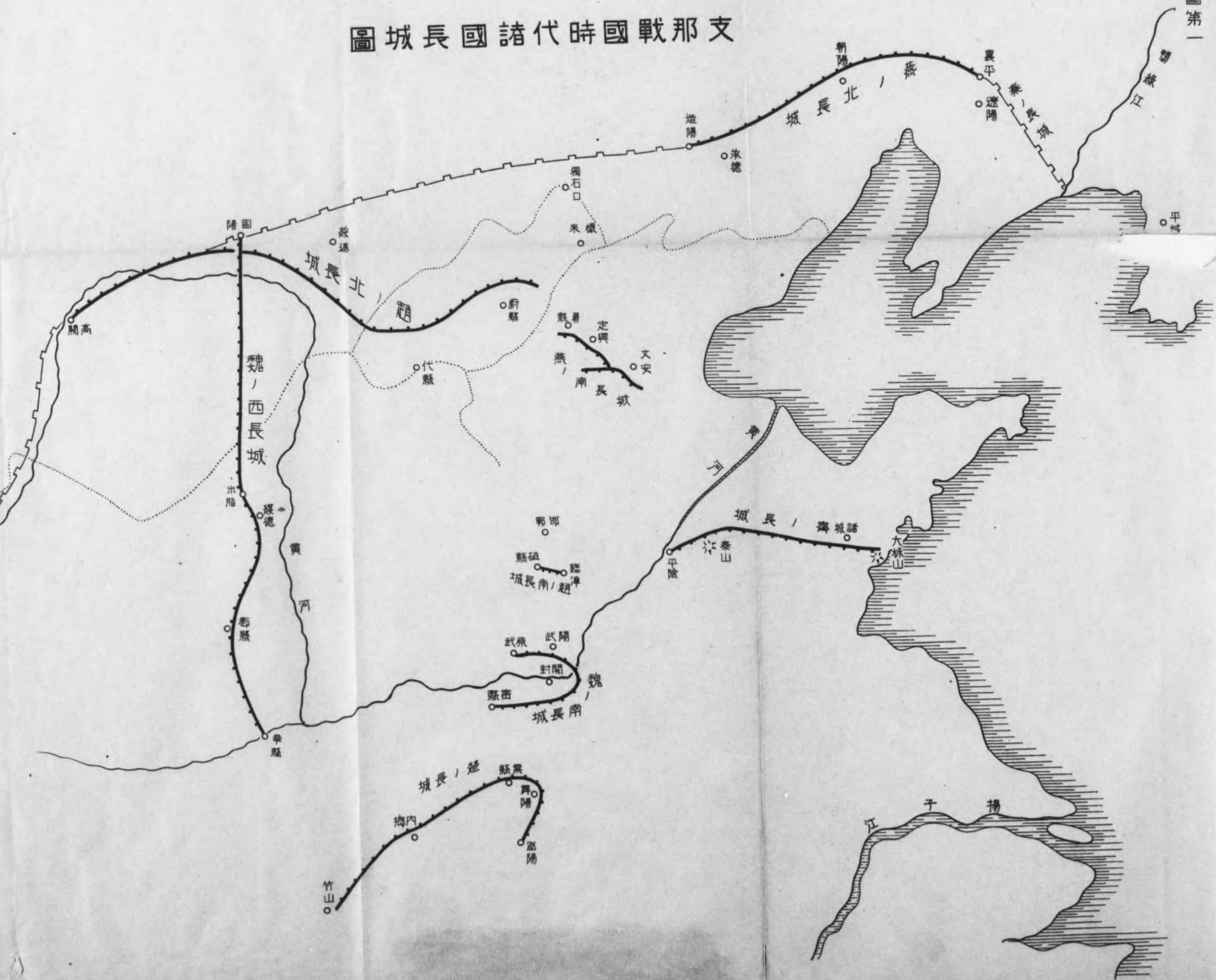
# 支那戰國時代諸國長城圖

挿圖第一



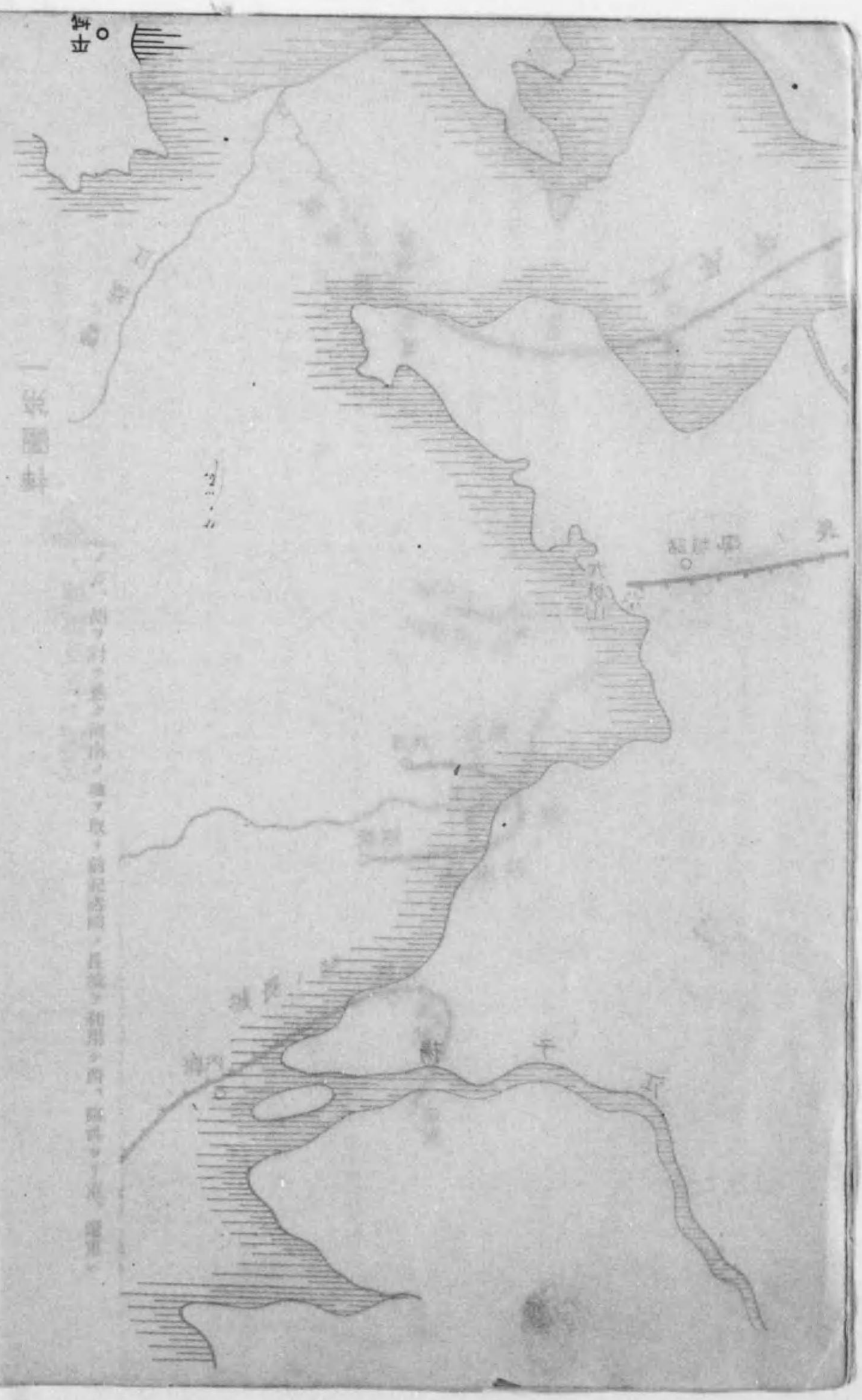
例 凡

- 一 戰國諸國ノ長城
- 二 秦ノ長城ノ利用セシ部分ハ之ヲ指示セス
- 三 現今ノ長城線
- 四 黃河流跡其他都市ノ地名等ハ現今ノ状態ヲ以テ示ス



同 三〇七年趙ノ武靈王林故樓煩ヲ敗リ代ヨリ陰山ニ亘リ長城ヲ築ク  
 燕モ亦東胡ヲ敗リテ遼陽ヨリ襄平ニ亘ル長城ヲ築ク  
 當時ニ於ケル諸長城ハ挿圖第一ノ如シ、但シ當時ノ地名ノ位置ニ關シ諸説アリテ其ノ採否ニ迷フ所アリ、本書ハ主トシテ我國ニテ  
 研究セザル地ノ及民國王國良氏ノ所建等ニ據レテ、  
 秦天下ヲ統一シ紀元前二二五年蒙恬ヲシテ北方、胡ヲ討チ悉ク河南ノ地ヲ取り前記諸國ノ長城ヲ利用シ西、臨洮ヨリ東、遼東ニ  
 亘ル萬里ノ長城ヲ築ケリ





其ノ經始線ハ隔西ヨリ北河ノ北、陰山、獨石口北ヲ經テ熱河ノ承德、朝陽ノ北ヨリ滿洲ニ入り鴨綠江口ニ達スルモノト推測セラレ  
 故ニ現存ノモノヨリ尙遠ク北方ニ位置ス、然レトモ殘存物ハ今一モ殘レルモノナキモ土壁ヨリ成ルモノト云ハル由リ、  
 參考、歐洲ニテハ西紀八一年羅馬帝「ドミチヤヌス」バ「ドナウ」ライン「兩河間ニ長城ヲ築キ北狄ヲ限レリ、故ニ支那ハ其ノ  
 以前五百年ニ既ニ長城ヲ築ケリ、  
 第二款 現存スル長城  
 第一、沿「嘉峪關」至「居庸關」之長城、  
 現存ノ長城ハ南北朝時代ヨリ起セシモノニシテ後魏ノ太武帝(四二四—四五二)、北齊ノ大宣帝(五五〇—五六〇)、北周ノ宣帝(五  
 七八—五七九)皆北邊ニ長城ヲ築ケリ、  
 隋煬帝亦大規模ノ長城ヲ築キ唐代ニハ山西、河北ノ北境ニ在ル長城大略成リ明代トナリ成化九年(一四七三年)俞子俊新「河套」  
 南ニ黃甫川ヨリ定邊ニ至ル一七〇〇里ノ邊境ヲ築設シ一貫シタルモノトセリ、

第二、現 狀

延長、山海關、嘉峪關間途中三線ノ支壁ヲ出シ全長二四〇〇軒(挿圖第二參照)  
 北京北方ニ於テハ城壁高四米五〇—九米、上幅四米五〇、底幅九米ナリト云フ  
 特種構築物、各所ニ墩臺ヲ設ケ道路ヲ通スル所關門ヲ設ク  
 山西省以西ニ於テハ第二、第三線ノ內部長城アルモ其ノ構造ハ第一線ノモノニ比シ輕易ナリ  
 第三、警 備  
 明代ニハ遼東、薊州、宣府、大同、山西、延綏、寧國、同原、甘肅ノ九邊ヲ置キ屯兵ヲ配ス、殊ニ山海關、古北口、居庸、紫荆、  
 雁門、偏頭ニ至ル第一線ヲ内邊トナシ堅固ニ守備ス  
 之ヲ要スルニ支那國境築城ハ第一線ヲ堅固ニ築設スル線式築城ニシテ慄悍ナル北方民族ノ騎馬攻撃ヲ防禦スルニハ適當ナルモノナ  
 五

リシカ如シ

### 第二節 局 地 築 城

#### 第一款 都 市 築 城

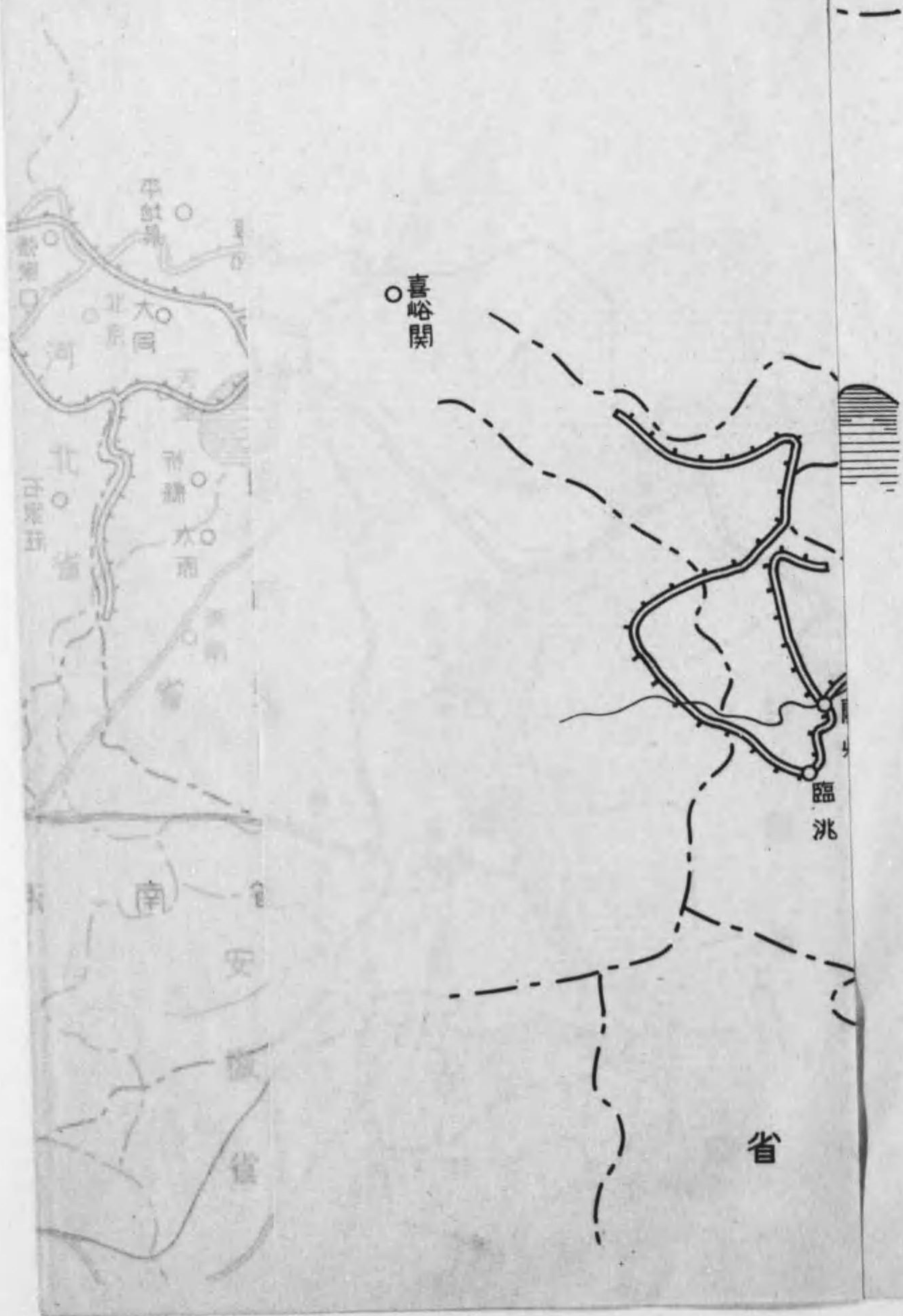
都市築城ハ國都即チ首都築城、地方都市即チ地方政治官廳ヲ有スル都市ノ築城及村邑部落等ヲ防護スル小ナル築城ニ大別スルコトヲ得、村邑ノ築城ハ地方都市ノ圍郭ト大差ナク唯其ノ規模小ナルニ過キサルヲ以テ本款ニ於テハ主トシテ首都築城及地方都市築城ニ就テ説述ス

都市築城ハ其ノ都市ノ外周ヲ最モ堅固ニ設備シ都市ノ内部ニハ宮城又ハ政治機關ヲ防護スル輕易ナル圍郭ヲ設ケ、又都市ノ外部ニハ要點ニ築城ヲ施セルモノアリ

#### 第二款 支那古代首都ノ位置及數

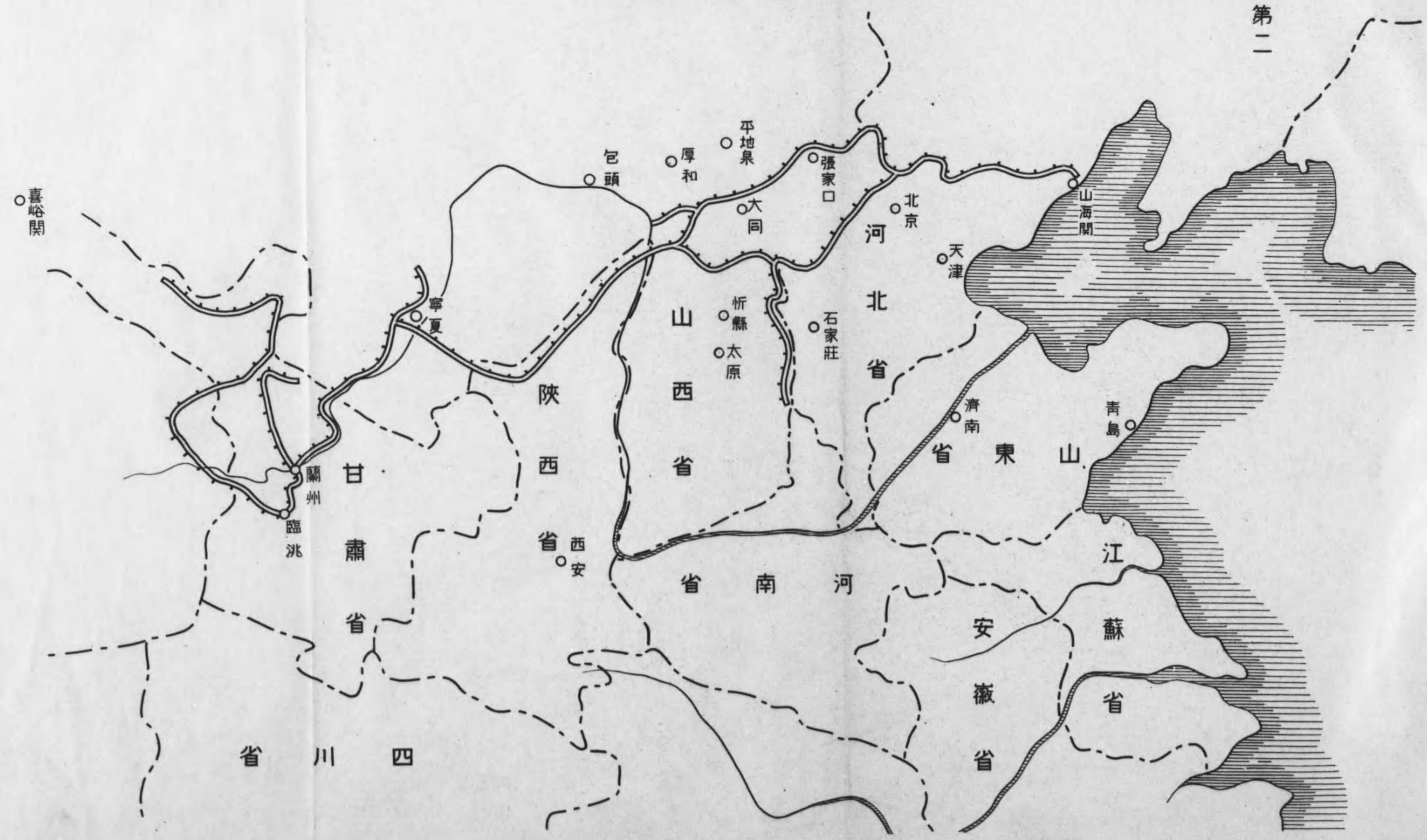
支那古代首都ノ位置ハ天然ノ障礙線ニ依リ自然ニ掩護ヲ受クル安全ナル位置ニ選定スルニ重キヲ置キシカ如シ、例ヘハ支那ヲ統一シタル周、秦、漢、隋、唐等上古ノ諸朝ハ何レモ中原タル黄河下流平原ニ都ヲ奠ムルコトナク西方ニ偏セル渭水河孟ノ關中又ハ洛水河谷ニ之ヲ求メタルハ一ニ其ノ周圍ノ險要ナル地形ノ庇護ヲ受クルヲ必要トセシカ爲ナルベシ、然ルニ版圖廣大トナリ首都ノ人口増加シ尤大ナル兵力ヲ養フニ至ルヤ斯カル政治的及經濟的ノ價値尠キ地方ニ大ナル國都存在スルモ之ヲ養フ物資殊ニ米穀ノ不足ヲ來セシヲ以テ之ヲ江南ニ求メ遂ニ隋煬帝ノ大運河ノ開鑿トナリシカ數百軒ノ輸送ハ意ノ如クナラス五代ノ諸國及宋ハ中原ノ交通ノ要衝汴(今ノ開封)ニ都ヲ奠メ漸ク食糧問題ヲ解決スルニ至レリ、嗣テ中支ヲ觀ルニ三國吳以來六朝ハ建業(今ノ南京)ニ都セシカ豊穰ナル經濟ノ中心地ナリシヲ以テ北支ノ國都ノ如キ經濟上ノ困難ヲ受ケス而モ建業ノ位置ハ北方ニ淮河及長江等ノ水郷地帯ノ險要ヲ控ヘ、南方ハ未開ノ蕃族ニ過キサルヲ以テ大ナル顧慮ヲ要セス茲ニ二百七十年ノ絢爛タル六朝文化ヲ出現セリ、又宋ハ開封ニ在ルコト約百七十年ニシテ滿洲ヨリ起レル金ニ逐ハレ浙江地方ノ米穀ノ集散地杭州ニ都セリ、杭州ハ南京ニ於ケル六朝ト同

見テハ



# 現存ル長城

挿圖第二



通ノ要衝汴(今ノ開封)ニ都ヲ奠メ漸ク食糧問題ヲ解決スルニ至レリ、嗣テ中支ヲ觀ルニ三國吳以來六朝ハ建業(今ノ南京)ニ都セシカ農權ナル經濟ノ中心地ナリシヲ以テ北支ノ國都ノ如キ經濟上ノ困難ヲ受ケス而モ建業ノ位置ハ北方ニ淮河及長江等ノ水郷地帯ノ險要ヲ控ヘ、南方ハ未開ノ蕃族ニ過キサルヲ以テ大ナル顧慮ヲ要セス茲ニ二百七十年ノ絢爛タル六朝文化ヲ出現セリ、又宋ハ開封ニ在ルコト約百七十年ニシテ滿洲ヨリ起レル金ニ逐ハレ浙江地方ノ米穀ノ集散地杭州ニ都セリ、杭州ハ南京ニ於ケル六朝ト同

城長ルモ存具

再圖美二



様ノ状態ノ下ニ百五十年ノ南宋文化ヲ顯出ス  
 其後北方ニ於テハ金、元、明、清皆今ノ北京ノ地ニ都シ明以外ハ其ノ出身地タル根據地カ滿洲又ハ蒙古ニ在リシヲ以テ北方ニ偏セ  
 ル北京ニ都シ其ノ糧米ノ不足ハ之ヲ亦江南ノ地ニ需メタリ、而シテ北方民族トシテハ南方ニ對スル攻勢根據地トシテ果又全支ヲ統  
 御掌握スルカ爲長城以南ニ現存スルヲ必要トセルヲ以テ滿、蒙、支ノ交通ノ要衝北京ニ都ヲ奠メタルモノナルヘシ  
 之ヲ要スルニ支那ノ國都ハ上古ハ其ノ位置ヲ安全地帶タル黃河上流地方ニ求メシモ逐次下流ノ地ニ遷位シ十世紀以後近代ニ至リ政  
 治經濟及交通ノ要衝ニ之ヲ求ムルニ至レリ  
 然レトモ統一セラレサル時代ニ於テハ諸國各地ニ分立シ各小國ハ中原ニ都シタルモノ多ク此等小國ハ強國ノ餌食ニ供セラレ其ノ國  
 都ノ生命頗ル短カシ、今各時代ニ於ケル首都ノ位置及其期間ヲ列舉セハ左ノ如シ(期間ノ數字ハ西曆ヲ示シ算用數字ハ年數ヲ示  
 ス)

時代	國名	首都	今ノ地名	期	摘	要
堯	堯	平陽	山西省平陽	前二三四〇—前二三九一〇		
舜	舜	蒲阪	山西省蒲州	前二三九一—前二〇〇〇		
夏	夏	安邑	山西省安邑	前二〇〇〇—前一七六〇		
殷	殷(商)	亳	河南省歸德	前一七六〇—前一一二二		數回國都ヲ變更ス
西周	西周	鎬京	河南省西平	前一一二二—前七〇〇		
東周	東周	洛邑	河南省洛陽	前七〇〇—前二五六		
齊	齊	臨淄	山東省同上	前七七〇—前二二一		臨淄ハ青州西北約二五軒ニ在リ

代		秦		前漢		新		後漢		三		國		西晉		東		晉		
趙	魏	秦	前漢	新	後漢	魏	吳	蜀	西晉	東晉	前趙	後趙	前燕	前凉	前秦	前燕	前秦	前秦	前秦	
邯鄲	大梁	咸陽	長安	洛陽	洛陽	建鄴	建鄴	建鄴	建鄴	建鄴	建鄴	建鄴	建鄴	建鄴	建鄴	建鄴	建鄴	建鄴	建鄴	
河北省	開封	同	同	同	同	同	同	同	同	同	同	同	同	同	同	同	同	同	同	
前四〇三—前二二八	前四〇三—前二二五	前二二一—前二〇六	前二〇六—後一八八	前二〇六—後一八八	前二〇六—後一八八	前二〇六—後一八八	前二〇六—後一八八	前二〇六—後一八八	前二〇六—後一八八	前二〇六—後一八八	前二〇六—後一八八	前二〇六—後一八八	前二〇六—後一八八	前二〇六—後一八八	前二〇六—後一八八	前二〇六—後一八八	前二〇六—後一八八	前二〇六—後一八八	前二〇六—後一八八	
今ノ太原ノ東北又ハ西北ト云フ	鄧ハ荆州ノ北方約六軒紀南城	淮陽ハ開封ノ南方約一二〇軒	鄧州南方約九〇軒	關封南々東約一二〇軒	今ノ上蔡ノ西ニ在リ、上蔡ハ鄧州南方約四〇軒ニ在リ	曹縣ノ西北約二五軒ニ在リ昔ノ城址ハ其ノ北方二軒ニアリト云フ	大興ハ蘭トモ云フ	西安西方約一四〇軒	新鄭西南方約八〇軒											

時		國		戰		秋		楚		魯		越		吳		楚		晉	
韓	秦	燕	曹	蔡	陳	鄭	宋	衛	魯	越	吳	楚	楚	魯	越	吳	楚	楚	晉
陽	鳳	大	定	上	淮	新	高	帝	楚	朝	曲	紹	姑	陳	郢	太	太	太	太
翟	翔	興	陶	蔡	陽	鄭	丘	丘	邱	歌	阜	典	蘇	蘇	蘇	蘇	蘇	蘇	蘇
河南省禹州	陝西省同	北京	山東省定陶	河南省上蔡	河南省陳州	河南省同	河南省歸德	河北省滑縣	河南省滑縣	山東省同	浙江省同	江蘇省蘇州	河南省淮陽縣	湖北省荆州北方	今ノ太原ノ東北又ハ西北ト云フ	前七七〇—前四〇三	前七七〇—前二七八	前二七八—前二二三	前二二三—前二七五
前四〇三—前二〇三	前七七〇—前二二一	前七七〇—前二二二	前七七〇—前四八七	前七七〇—前四四七	前七七〇—前四七八	前七七〇—前三七五	前七七〇—前二八六	前六二八—前二三〇	前六五八—前六二八	前七七〇—前六五八	前七七〇—前二四九	前七七〇—前三三四	前五七五—前四七三	前二七八—前二二三	前二二三—前二七五	前二七五—前二二三	前二二三—前二七五	前二二三—前二七五	前二二三—前二七五
新鄭西南方約八〇軒	西安西方約一四〇軒	大興ハ蘭トモ云フ	曹縣ノ西北約二五軒ニ在リ昔ノ城址ハ其ノ北方二軒ニアリト云フ	今ノ上蔡ノ西ニ在リ、上蔡ハ鄧州南方約四〇軒ニ在リ	關封南々東約一二〇軒	鄧州南方約九〇軒	鄧州南方約九〇軒	滑縣東方約三〇軒	滑縣東方約三〇軒	彰德南方約六〇軒	彰德南方約六〇軒	彰德南方約六〇軒	彰德南方約六〇軒	彰德南方約六〇軒	彰德南方約六〇軒	彰德南方約六〇軒	彰德南方約六〇軒	彰德南方約六〇軒	彰德南方約六〇軒

五世										唐		隋		代	
南唐	吳	後蜀	前蜀	後周	後漢	後晉	後唐	後梁	渤海	楚	唐	隋	北周	西魏	北齊
金陵	揚州	成都	成都	汴州	汴州	洛陽	洛陽	汴州	上京	廣州	長安	長安	長安	長安	長安
南京	同上	同上	同上	開封	開封	同上	洛陽	開封	附家	附家	附家	附家	附家	附家	附家
九三七—九七五	九〇二—九三七	九二五—九六五	九〇七—九二五	九五二—九六〇	九四七—九五六	九三六—九四七	九三三—九三六	九〇九—九二二	九〇七—九〇九	七一三—九二六	六一八—九〇七	六一八—九〇七	五五七—五八二	五五七—五八二	五五〇—五七二

五世										唐		隋		代	
東魏	後魏	陳	梁	齊	宋	北燕	大夏	北涼	西涼	南燕	南涼	西秦	後涼	後秦	後燕
鄴	洛陽	平城	建康	建康	建康	龍城	統萬	張掖	敦煌	廣固	西平	苑川	姑藏	長安	中山
河南省彰德	洛陽	大同	南京	南京	南京	熱河朝陽	陝西省懷遠	甘肅省甘州	甘肅省敦煌	山東省青州近務	甘肅省西寧	甘肅省榆中東北	甘肅省涼州	甘肅省西安	河北省定縣
四五五—四五〇	四九四—四五五	三九八—四九四	五五七—五八二	五〇二—五五七	四七九—五〇二	四〇九—四三二	四〇七—四三一	四〇二—四三九	四〇〇—四二二	三九八—四二〇	三九七—四一四	三八五—四三一	三八六—四〇三	三八四—四一七	三八三—四〇八

明	元	南宋	金	遼	北宋	西夏	北漢	吳越	南漢	荆南	楚	閩					
南京	北京	臨安	開封	燕京	會寧	燕京	臨瀛	開封	興慶	晉陽	杭州	廣州	江陵	潭州	福州		
同上	同上	外蒙古 額爾德呢	杭州	開封	滿洲 白城	滿洲 巴林東北	同上	寧夏	太原	杭州	廣東	湖北省 荆州	長沙	福建省 福州	福州		
一三六八—一四〇二 34	一二六四—一三六八 104	一二三五—一二六四 29	一二三二—一二七六 144	一二一四—一二三四 20	一一九一—一二一四 23	一一一五—一一一九 76	九三八—一二二五 187	九一六—九三八 22	九六〇—一一二七 167	一〇三八—一二二七 189	九五—九七九 28	九〇五—九七一 66	九〇五—九七一 66	九〇七—九六一 56	九〇七—九五— 44	九〇九—九五— 42	
						臨瀛ハ興安西省巴林東北波羅城						山西省城ノ太原ノ西南方約二〇 軒ニ在リ					

清	民國
北京	南京
同上	同上
一四〇二—一六四四 242	一九二七— 15

(春秋時代ニハ尙多數ノ小國アリシモ茲ニハ春秋十二國ノミヲ表ハセリ)

支那二十四朝ト稱スルモノ國ヲ建ツル者八十四、首都ノ換ハルコト七十九、小國モ加フレハ尙相當ノ數ニ上ルヘシ、此等首都ノ中共ノ當時ノマ、城郭ノ殘レルハ南京、北京ノ二城ニ過キス  
 地方都市ハ縣城、府城ト雖經濟活動ヲナシ能ハサル所ハ滅亡スヘク存在スルモノハ多少共經濟的ノ都市ナリ、故ニ其ノ位置ハ水陸交通ノ要衝ニ在ルヲ常トス、而シテ附近ニ高地、水流、湖沼等アレハ之ヲ利用スル如ク選定シアルモノ尠カラズ  
 支那ノ縣城タル地方都市ノ數ハ上古ヨリ近代迄大ナル變化ナク、勢力北支ニ在リシトキモ近代南支、中支ノ奧地迄人口増加セシトキモ大ナル變化ナク事口減小スルヲ見ル、蓋シ數ニ於テ減スルモ質ニ於テ擴大セルモノナルヘシ、今上古、中古、近代、近世時代ノ縣城數ヲ表示セハ左ノ如シ


前代ニ比シ増減  
 縣城數  
 一五七八  
 一六二九  
 五一増  
 一一二八  
 四九一減  
 三三五増  
 一四七二  
 民國十九年  
 即チ千五百前後ノ地方都市ハ大ナル増減ナク今日ニ至レルモノナルコトヲ知リ得ヘシ

支那ノ都市ハ其ノ範ヲ首都ノ様式ニ倣フヲ以テ先ツ首都建設ノ様態ヲ知ルハ都市築城研究ノ爲必要ナリ、而シテ國都即チ首都ハ周時代以來二、三ノ例外ヲ除ケハ明、清ノ國都ニ至ル迄其ノ様式ノ主旨ニ於テ一貫セルモノアリ

第一 國都ノ様式

周時代(西紀前一、二二三—同二五二)既ニ首都ノ様式ヲ定メタリ、即チ方九里ノ正方形ノ地ヲ劃シテ城壁ヲ築キ四面ニ各三門ヲ設ケ相對スル門ヲ連結シテ東西ニ三條、南北ニ三條ノ幹線道路ヲ劃シ其ノ間及城壁側ニ次等道路各一條ヲ設ケ總計九條ノ幹線ヲ將棋盤目ノ如ク設ケ斯クシテ六十四ノ小區劃ヲ生ス、其ノ中央ノ十六ノ小區劃ヲ以テ宮闕ノ地トナシ此ノ北半部ヲ宮城、南半部ヲ皇城、即チ政治官廳ノ所在地トナス皇城ノ南、八小區劃ノ東半部ニ祖廟ヲ西半部ニ社稷ヲ奉祀ス、宮闕ノ左右各十六小區劃ハ士庶ノ住宅ニ當テ宮城北方ノ八小區劃ハ市場ヲ置キ民衆モ居住セシム、挿圖第三ニ其ノ概要ヲ示ス

第三圖 挿圖 式樣ノ都首 圖劃區市都



圖當劃ノ都首



小區劃ヲ古クハ里ト云ヒ唐代以後坊ト稱シ高キ坊牆ヲ以テ圍繞セラレ其ノ各面(或ハ南北ノミ)ニ各一門ヲ設ケ坊内ハ十字街ノ幹線道路ヲ設ケ更ラニ棋盤目ノ小區劃トナス、此ノ小區劃ヲ曲ト稱ス、坊門ハ街鼓ニ依リテ天明ニ開キ日没ニ閉鎖シ夜間坊外ニ出ツルヲ禁シタリシカ如シ

第二 羅城ノ種類及子城トノ關係

都市ノ周圍ノ城壁ヲ往古ハ郭又ハ郭ト稱シ唐ニ至リ羅城ト稱ス、羅城ハ一線又ハ二線ヨリナル、羅城ハ一線ノモノ最モ多シ、二線ノモノハ北宋開封城ノ如ク人口城外ニ溢出シタル爲其ノ外方ニ設ケタルモノニシテ之ヲ郭城、外城又ハ新城ト稱シ、之ニ對シ從來ノモノハ内城又ハ舊城ト稱ス、外城ヲ有スルモノハ開封ノ外、北京ニモ南側ノミニ之ヲ設ケ地方都市ニ在リテハ福州城ハ晉ノ大康四年(二八三)築城當時ハ二線ナリシモ唐ノ天福年間(九〇一—九〇三)外城ヲ設ケ二重トセリ

羅城ノ内城内ニ中城ヲ設ケ唐以後之ヲ子城ト云フ、首都ノ宮闕ハ之ニ當リ地方都市ニテハ政治機關ヲ圍繞スル城壁ヲ云フ、宮闕位置ハ規正ノ都市制ヲ實施セサル漢ヲ除イテハ周ヨリ西晉ニ至ル間ハ宮闕ヲ都市ノ中央ニ置ケリ、南北朝ノ後魏ヨリ東魏、隋、唐ニ至ル間ハ宮闕ヲ都市ノ中央北詰ニ置ケリ、故ニ商賈、市場等ハ宮闕南方ニ位置シ市民ノ實生活ニ即セシメタリ

北宋以後清ニ至ル迄ハ周制ニ倣ヒ宮闕ヲ中央ニ置ケリ、但シ江南ノ南京城ニ在リテハ地形ノ關係上東部ニ偏ス、地方都市ノ子城ノ位置ハ都市ノ中央南寄リヲ普通トシ時トシテハ東寄北寄ノモノナキニアラス、一般ニ子城ノ城壁ハ羅城ニ比シ輕易ニ構築セラル、子城ハ羅城ト同時ニ設ケラルルヲ普通トスルモ例外アリ即チ福縣省興化城(福州西南)ハ北宋ノ太平興國八年(九八三)子城ヲ設ケ、其ノ後四八年目ニ羅城ヲ築ケリ、同省漳州府城(廈門西方)ハ初メ羅城存シ宋時代トナリテ子城ヲ築造ス、又四



川省成都ハ唐ノ咸通一一年(八七〇)子城ノミ存シ羅城ナカリシカ宋代ニ至リテ初メテ之ヲ設クルカ如キ特異ノモノアリ又子城ヲ羅城外ニ設クルモノアリ安徽省鳳陽城ヲ其例トス(城郭圖 第八九參照)羅城及子城ノ外周ニハ外壕ヲ設ケ水ヲ湛フルモノ多シ

第三 羅城ノ形状

首都城郭ノ形状ハ周ノ様式ニ依リ正方形ヲ採ルモノアルモ矩形ノモノ尠カラス、矩形ニハ東西ニ長キモノト南北ニ長キモノトアリ前者ハ三國魏ノ鄴城(現今ノ彰德)隋、唐ノ長安城等之ニ屬シ、後者ハ西晉ノ洛陽城、東魏ノ鄴城、遼ノ中都城、元ノ大都城(以上二者ハ今ノ北京)等之ニ屬ス

漢ノ長安城ハ自然ニ發達シタル都市ノ周圍ニ城郭ヲ廻ラシタルヲ以テ形状規正ナラス、又江南ノ南京ニ都セル六朝及明ノ城郭及杭州ニ都セル南宋ノ城郭ハ地形ニ適合セシムル爲規正ナル形状ヲ採ラス

地方都市ニ於テモ範圍ヲ探ルヲ以テ之ニ倣フモノアルモ都市發達ノ狀態及地形等ノ關係ニ依リ正規ナラサル形状ヲ採ルモノ尠シトセス、殊ニ中文ニ於テハ既ニ述ヘタル如ク南京及杭州ニテスラ其ノ形状規正ナラス其ノ他ノ地方都市ニ於テモ規正ナラサル橢圓又ハ曲線經始ノ城郭多シ之ニ反シ北支ニ於テハ方形ノモノ又ハ角ハリタルモノ多ク北方ニ至ルニ從ヒ正方形ノ城郭ヲ到ル所ニ見ル(挿圖第六參照)

圓形經始ハ支那ニテハ多ク使用セス、僅カニ嘉定城、蕭縣城、鳳陽府城等ニ之ヲ見ル(我國ニテハ圓形經始ハ一層尠ク唯靜岡縣藤技ノ田中城アルノミ)

第四 羅城ノ大小

首都ノ幅員ハ豫想スル都市ノ膨脹ニ應シテ決定セシモノナルヘシ、故ニ其ノ大キサ各朝ニ依リ異ナレリ一表ヲ以テ示セハ左ノ如シ

朝	城名	周圍(料)	面積(平方料)
隋	唐ノ長安城	三七・〇	八五・〇
遼	南京城(即チ今ノ北京)	二二・六	三〇・〇
金	中都城(右ニ同シ)	三七・二	八六・四
元	大都城(右ニ同シ)	三〇・〇	四〇・八
明	南京城	三二・〇	四〇・〇
明	北京城	二四・〇	三七・〇
明	北京城(外城)	一四・〇	二七・〇
計		計三八・〇	計六四・〇

我々我國ノ大ナル城郭ノ二、三ノモノト對照セハ支那首都城郭ノ大ナルヲ窺知シ得ヘシ即チ

- 奈良平城京周圍 二〇料二〇〇
- 京ノ平安京周圍 二四料七〇〇
- 豐臣時代ノ大阪城ノ外郭 七料四〇〇
- 江戸時代ノ江戸城ノ外郭 一八料五〇〇

然レトモ支那ノ首都ニシテ例外ニ小ナルモノアリ即チ大蒙古帝國カ最初建テタル首都喀羅和林城ハ周圍僅カニ約三料ノ羅城ニ過キス、是レ遊牧生活ヲ營メル蒙古人トシテ初メテノ都城ヲ設定シ之ヲ相當大ナルモノト感シタルモノナルヘシ

第五 都城ノ道路及坊制

羅城内幹線路ハ宮園ノ位置共ノ他ノ關係ニ依リ其ノ數變化アリ即チ周ニテハ既ニ述ヘタル如ク東西、南北ニ各九條ナリシカ唐代ニハ南北十四、東西十一ノ幹線道路ヲ設ケ坊數モ増加シテ頁八坊アリシト云ハル坊制ハ商業ニ最モ制限ヲ加ヘラレ東西市場アルモ日没後之ヲ許サス、坊モ其ノ圍牆内ニ於テハ商業ヲナシ得ルモ日没後ハ交通制限

ノ爲顧客ヲ迎フルコト能ハス故ニ首都ハ商業都市ニアラサシカ北宋ノ頃ニ至リ此ノ制衰壞シ城内到ル所廢盛地ヲ生シ坊ノ斷壁ヲ除キテ街衢ニ面シテ直接店舗ヲ開キ夜間ノ營業ヲ實施スルニ至リ開封城ハ經濟都市ニ變化セリ行政上ノ區劃ナリシ坊ハ其ノ實質ヲ失ヒ町名トシテ名ヲノミ殘スニ過キス

地方都市タル、府城、州城、縣城等ノ様式ハ首都ニ範ヲ採リシモノ多シ

其三 外部 防禦

羅城ノ外方ニハ軍事上及他ノ目的ヲ以テ線狀ノ城壁又ハ獨立性ノ郭ヨリ成ル數個ノ關城ヲ有スルモノアリ

第一 羅城外方ノ城壁

羅城ノ外方數軒ニ羅城ト同心圓ノ外壁ヲ以テ圍繞シタルモノアリ、其ノ目的ハ現今ノ前進陣地ト同意義ナル敵ノ攻撃ヲ遲滞セシメ又ハ困難ナラシムルノ外左ノ如キモノナルヘシ

一、我カ羅城ヲ瞰制スルカ如キ制高地點ヲ敵ニ委スルトキハ我ニ最モ不利ナルトキ此等地點ヲ我カ占領圈内ニ入ル

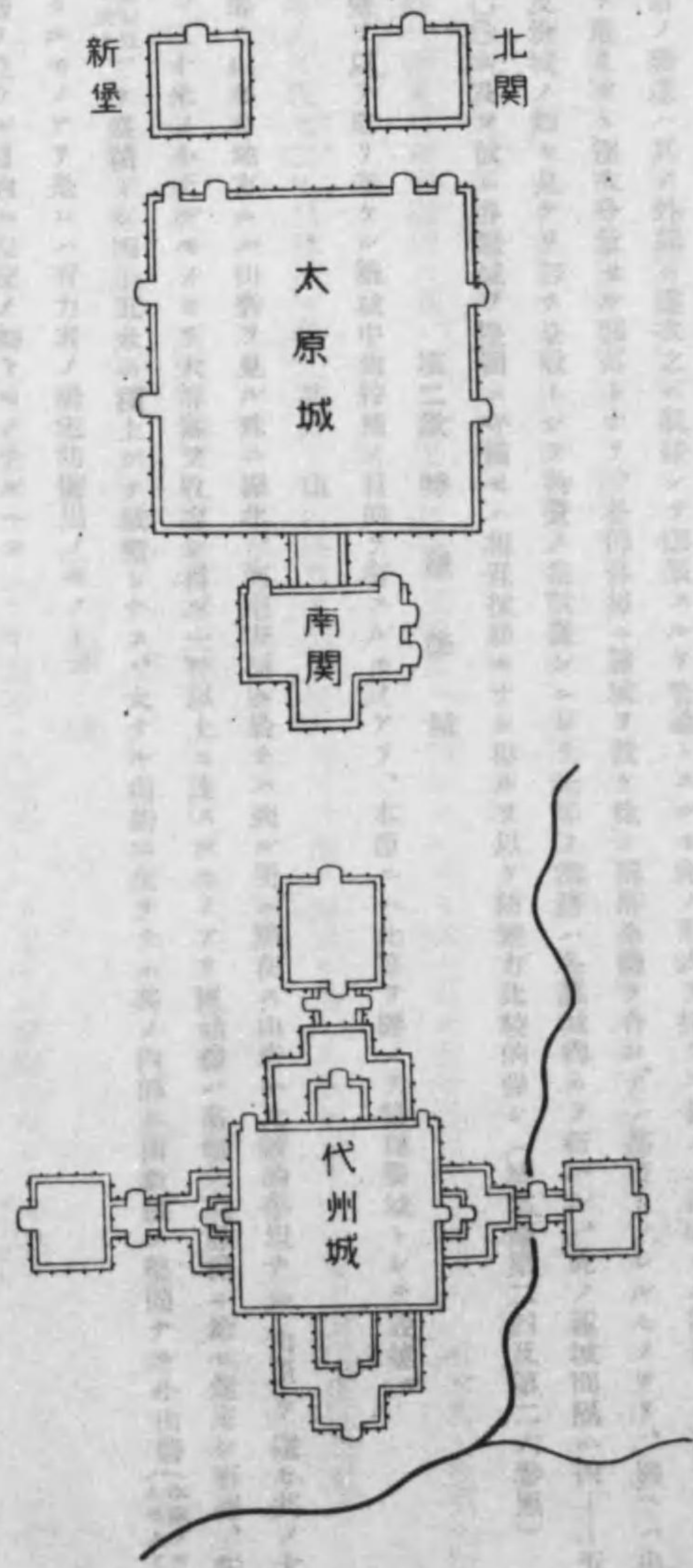
二、洪水ヲ羅城外ニテ假止ス

前者ニ屬スルハ南京ニ於テ之ヲ見ル 南京城ニ於テ之ヲ外城ト稱スルモ北京ノ外城ト其ノ主旨ヲ異ニシ濠田スル住宅地ヲ防護スル意義ヨリハ寧ろ其ノ構造モ輕易ナルヲ以テ之ヲ羅城ノ中ニ收得セズ本款ノ分類中ニ之ヲ特レタリ 後者ニ屬スルモノハ黃河平野ニ點在スル城郭ニ多シ

此等外壁ハ何レモ土製ニシテ通路ニハ關門ヲ設ケタルカ如シ

第二 關城

關城ハ羅城ノ外方ニ軍事上ノ必要ヨリ設ケシ獨立セル出城ニシテ歐州築城ノ分派堡ニ相當スルモノナリ、然レトモ分派堡ノ如ク遠距離ニ出スコトナク近距離ニ羅城各門ノ前方又ハ兩側ニ配置シ其ノ數モ三、四個ニ過キス、而シテ關城ハ孤立スルモノト羅城トノ間ニ堡壁ニ依リ接續スルモノトアリ關城ニシテ目下殘存スルモノヲ見ス古圖ニ付テ太原及代州ノ例ヲ見ルニ太原城ニ在リテハ南關、北關及新堡ノ三關城アリテ其ノ中南關城ハ本城ト堡壁ニ依リ接續ス、又代州城ニ於テハ東西北ニ關城ヲ築設シ何レモ本城ト堡壁ヲ





三、山麓住民ノ避難所トナル  
 四、部落全部ガ山麓ニ居住スルノ危険ヲ避ケ山頂ニ部落ヲ設ケ晝間山麓ニテ農業ヲ營ミ夜間山頂ノ居住ニ歸還ス  
 故ニ山麓ハ其ノ成因ニ依リ個人ノ設備ニナルモノト部落ニテ設備セルモノトニ分類スルコトヲ得

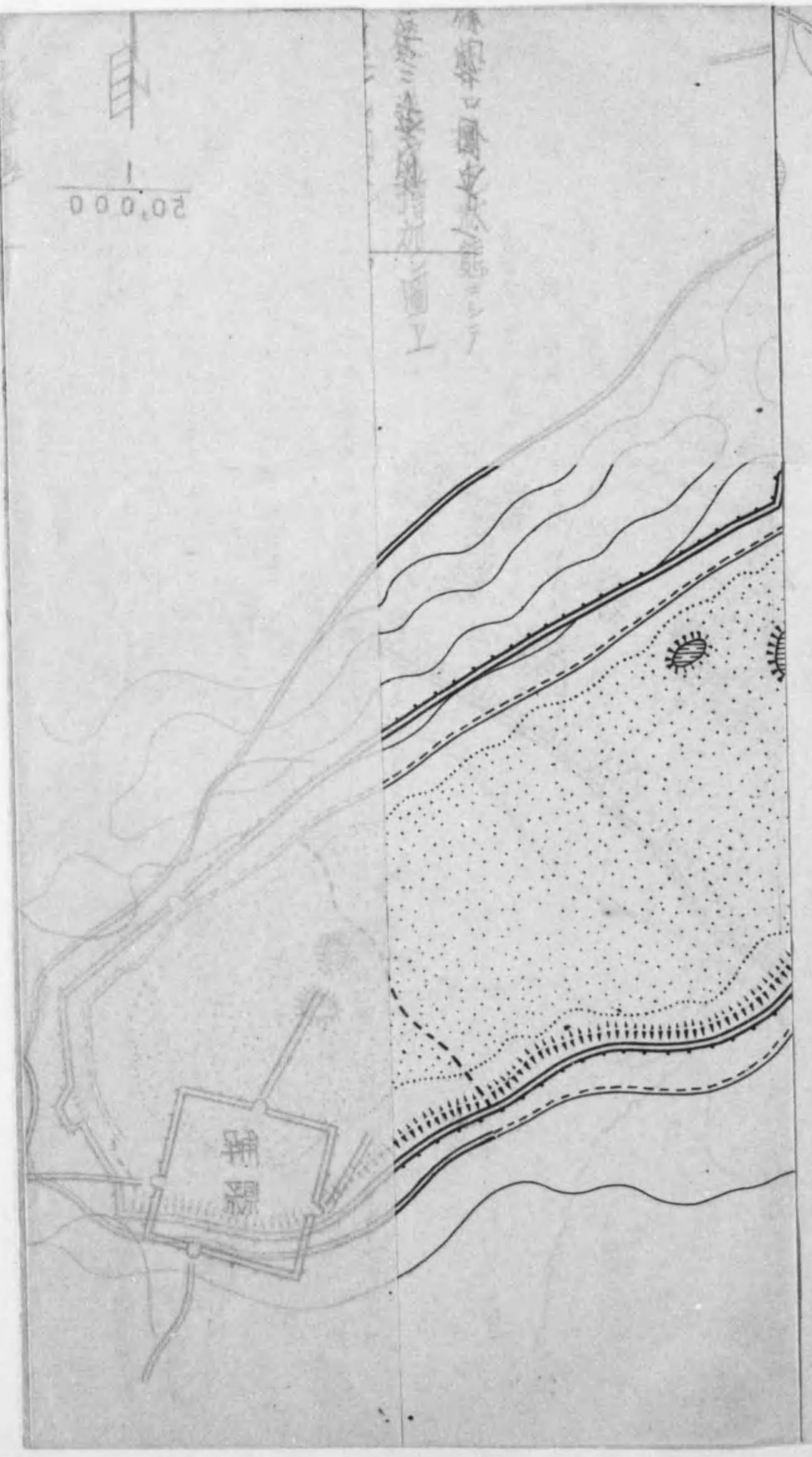
其二 資源 築 城

支那ニテハ資源防禦ノ爲其ノ周圍ニ城壁ヲ設ケタルモノアリ、即チ山西省ノ南部ニ在ル鹽池ノ如キ是ナリ抑々支那内地ニ於テハ鹽ヲ得ルコトハ甚タ困難ニシテ瀕海ノ我國人ノ想像以上ノモノアリ、支那ノ「米鹽ノ資」ナル語ハ我國ニテハ單ニ美文ニ使用スルニ過キサルモ支那ニテハ米、麥以上ニ入手困難ナル生活必需品ナルコトヲ意味スルモノナリ故ニ鹽ノ生産地ハ古來爭奪戰ヲ惹起スルコト多キヲ以テ之ヲ防禦スル爲及住民ノ自由採集ヲ防ク爲ニ此ノ周圍ニ城壁ヲ設ケタルモノナルヘシ（挿圖第五參照）

清朝ハ全支征服後滿洲八旗ノ兵ヲ重要ナル都市及邊境ニ分駐セシメタリ其ノ兵力約十七萬ナリシモノノ如ク其ノ配置大要左ノ如シ

- 一、北京周邊。密雲、昌平、保定、滄州、永平、玉田及此ノ線以內ニ尙七ヶ所所屬（從前圖卷二四及卷二六參照）
  - 二、北邊。山海關、冷口、喜峰口、古北口、多倫、獨石口、張家口、綏遠、歸化、寧夏、涼州、嘉峪關、蘭州、岷州、西寧、米、麥
  - 三、重要都市。青州（山東省）、南京、鎮江、乍浦、杭州（以上揚子江下流地帶）西安（陝西省）、成都（四川省）、荊州（湖北省）、
- 右駐屯部隊タル滿洲旗人ハ城内又ハ城外ニ城郭ヲ設ケ其ノ内ニ居住セリ此ノ城郭ヲ滿洲城ト稱ス、旗人ハ漢人ト交リ求メヌ又婚嫁セズ別生活ヲ營メリ清朝滅ビ民國革命成ルヤ漢民族ハ各都市ノ滿洲人ヲ驅逐シ滿洲城ハ概テ破壞セラレ目下現存スルモノ尠シ、山東省青州城ノ城外ニ滿洲城尙現存ス（城郭圖第四參照）城内ニ設ケタル滿洲城ハ西安ニ其ノ例ヲ採レハ城内東北部約四分ノ一ノ地域ヲ之ニ當テ北面及東面ハ本來ノ城壁ヲ利用シ西面及南面ニハ新タニ城壁ヲ設ケテ滿洲城トナセザルモノナリ、杭州城内西北部ニ城壁ヲ以テ圍マレタル一部モ之ニ屬スルモノナルヘシ

五 城郭圖





七ノ別生活ヲ管メテ清朝滅ビ民國革命成ルヤ漢民族ハ各都市ノ滿洲人ヲ驅逐シ滿洲城ハ概テ破壞セラレ目下現存スルモノ渺シ、山東省青州城ノ城外ニ滿洲城今尙現存ス（城郭圖第四一參照）城内ニ設ケタル滿洲城ハ西安ニ其ノ例ヲ採レハ城内東北約四分ノ一ノ地城ヲ之ニ當テ北面及東面ハ本來ノ城壁ヲ利用シ西面及南面ニハ新タニ城壁ヲ設ケテ滿洲城トナセカモノナリ、杭州城内西北部ノ城壁ハ其ノ一部モ之ニ屬スルモノナルヘシ

鹽池城壁圖  
(山西省南部)

- 備考
- 一 本圖ハ乾燥季ニ於ケル状態ニシテ雨季ニ至ルニ從ヒ遂次増加シ圖上ノ地類界線迄充滿スルコトアリ
  - 二 城壁ノ大部ハ土壁ナリ
  - 三 出入ハ門ヨリ廻リ行キ兵力ヲ以テ警備ス
  - 四 周圍五ニ料 面積八四平方料 塩地約六〇平方料我國ノ十和田湖ノ面積ナリ



中  
條山  
(米千約高比)  
脈



第三款 現存都城ノ概観

以上支那城郭ノ種類及編成ヲ述ヘタルモ尙現存スル城郭ニ就テ其ノ編成ノ概要ノ了得ヲ容易ナラシムル爲、主要城郭ヲ集メ其ノ編成、經始、大サ、障害物トノ關係等ヲ比較對照スル如ク總テ同一梯尺ノ十萬分ノ一圖ヲ以テ表ハスコト挿圖第六共一―其三ノ如シ







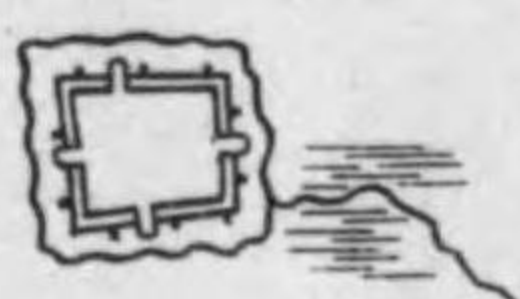
挿圖第六其二

北支(黃河以南)諸城比較一覽圖(十萬分二)

城遷宿



城霹靈



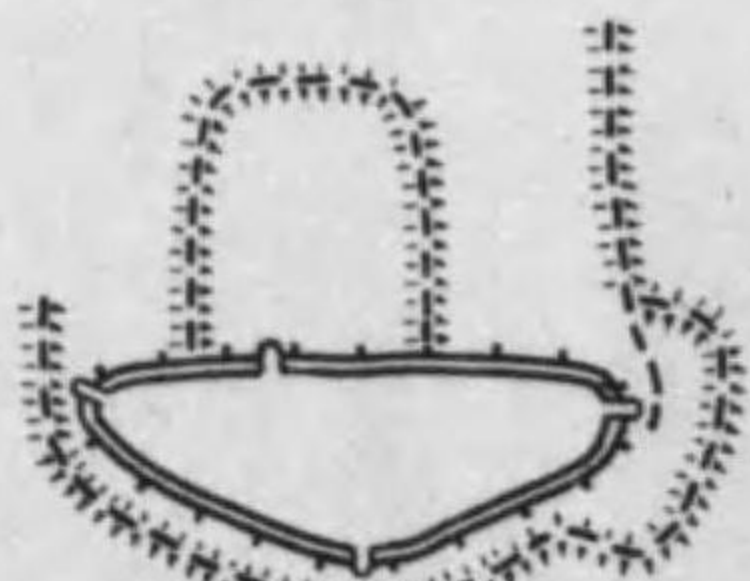
城永



城州光



城縣睢



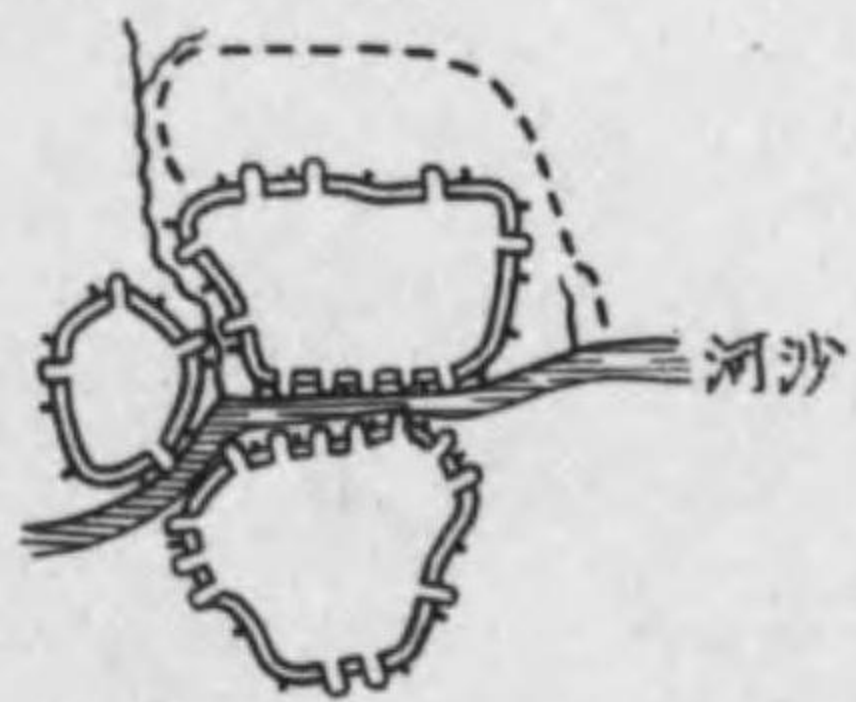
城縣亳



城縣泗



城口家周



邳縣城



城鎮安新



城州陳



城陽泌



城縣蕭



城柘




城鄭新



禹縣城



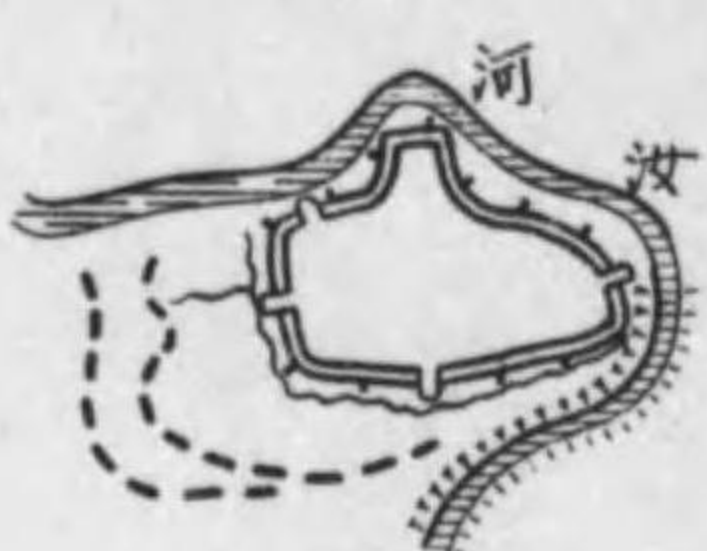
桐柏城



城鎮河螺城鄆



城甯汝



城樊陽襄



灌雲城



城始固



杞縣城



駐馬店城



城陽正



正陽關城



信陽城



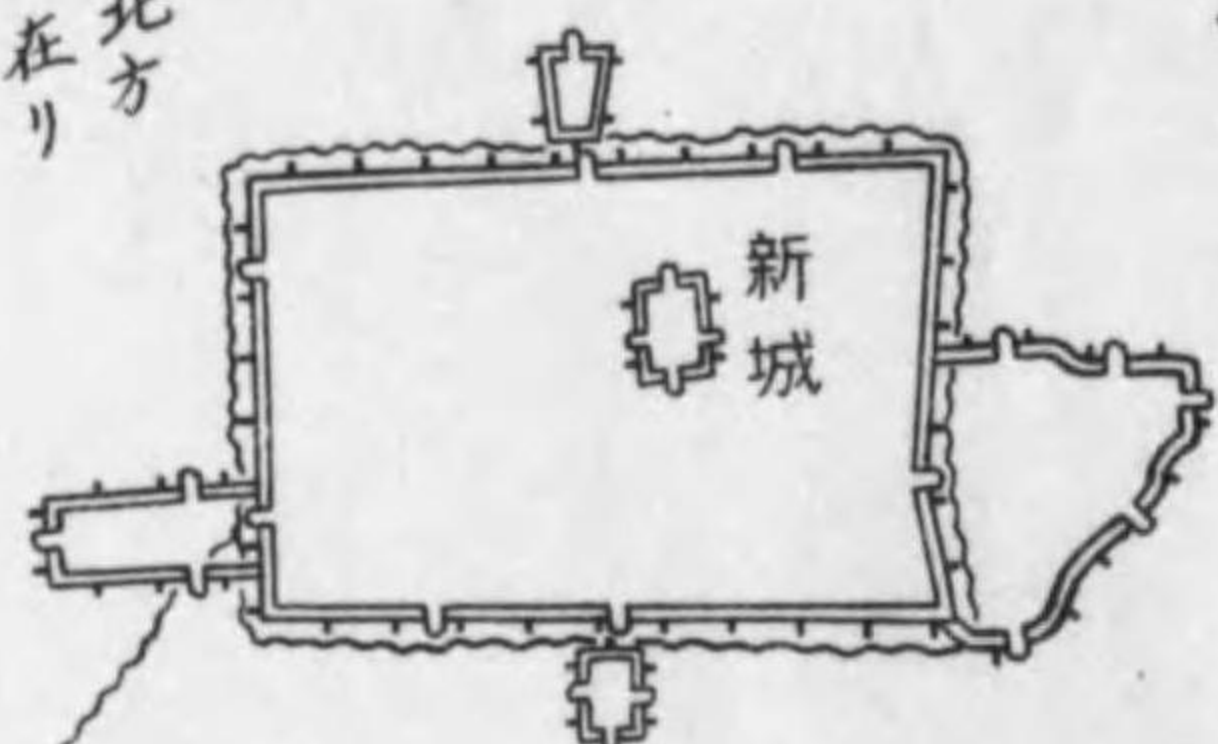
許昌城



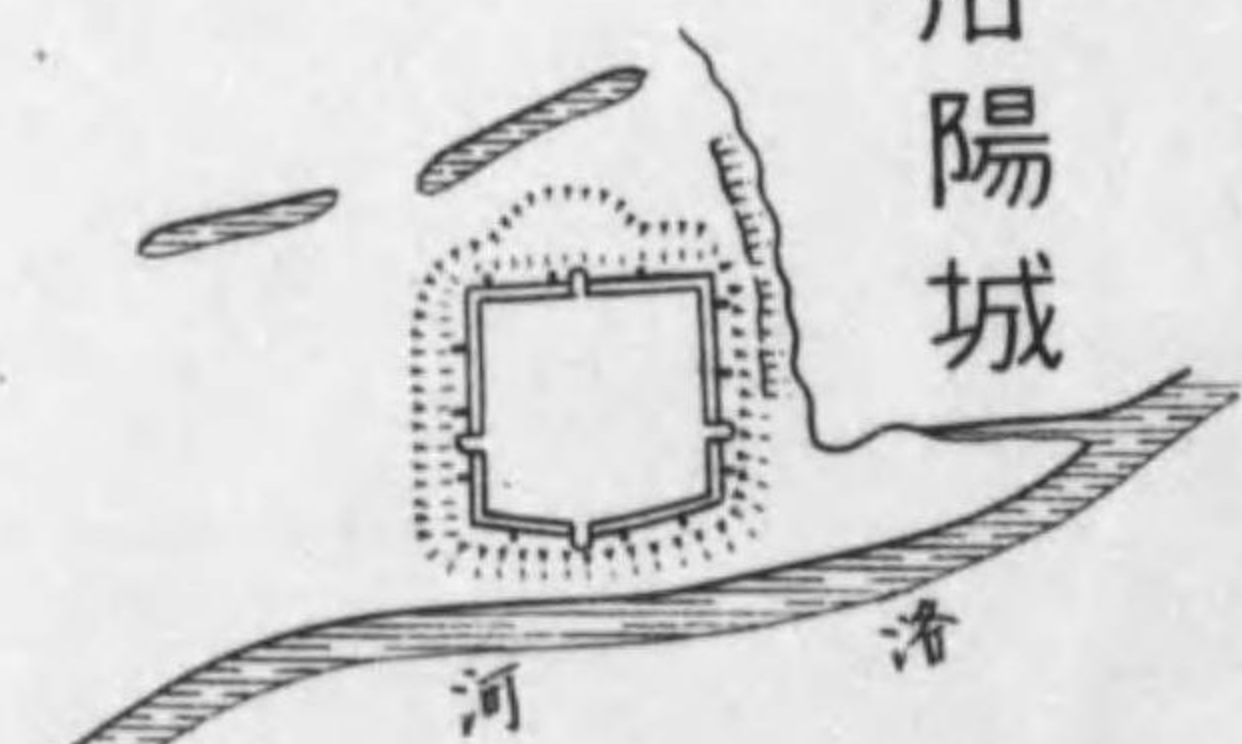
歸德城



城安西



洛陽城



靈寶城



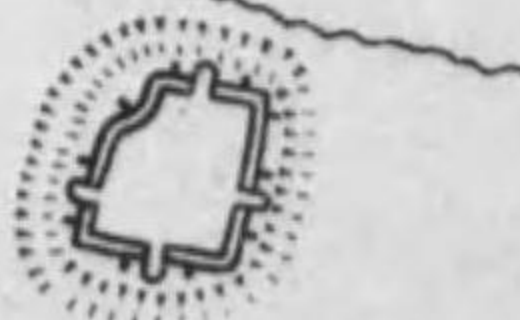
中牟城



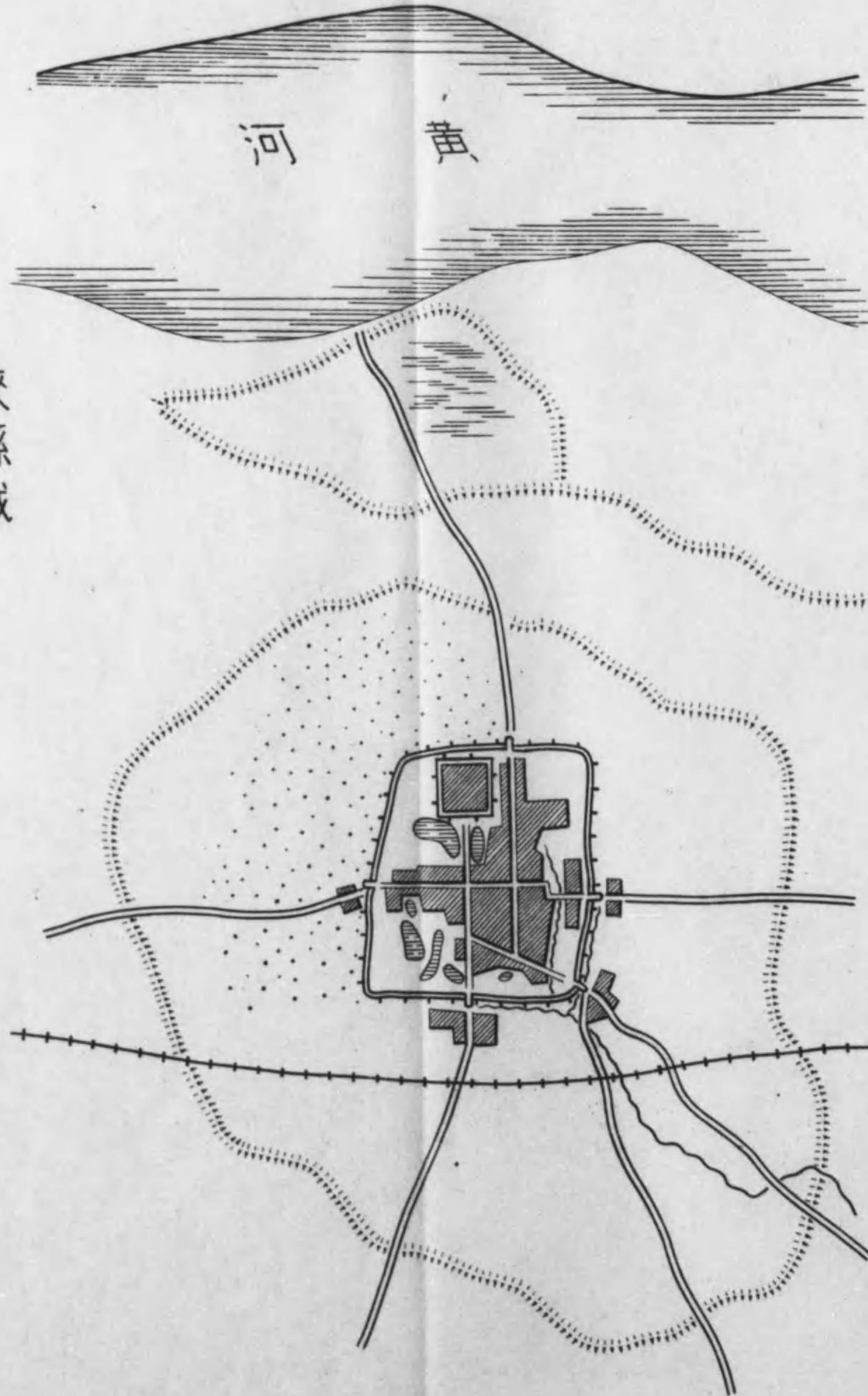
蘭封城



蒙城城



城封開

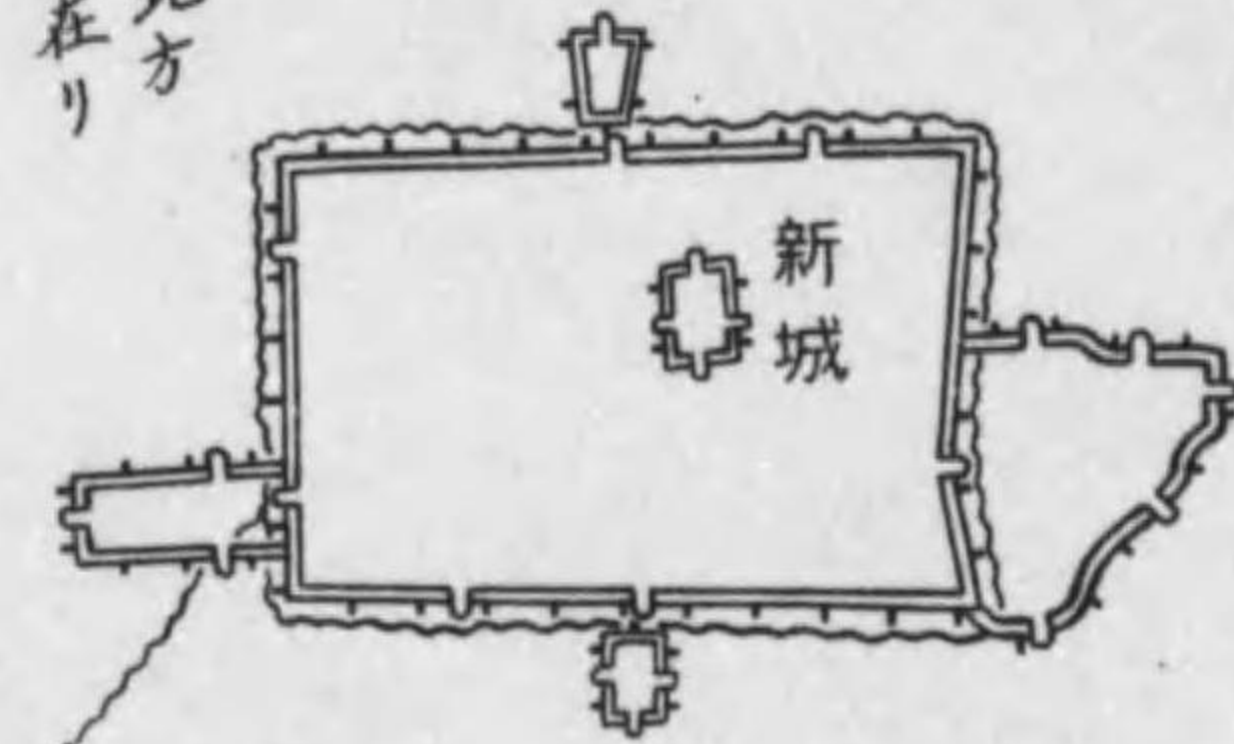


陝縣城



城安西

渭水ハ北方  
一口料ニ在リ

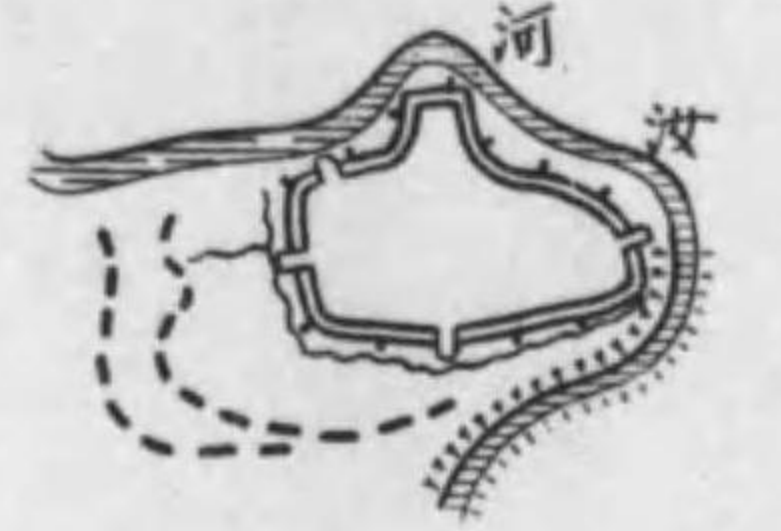


城陽正



正陽関城

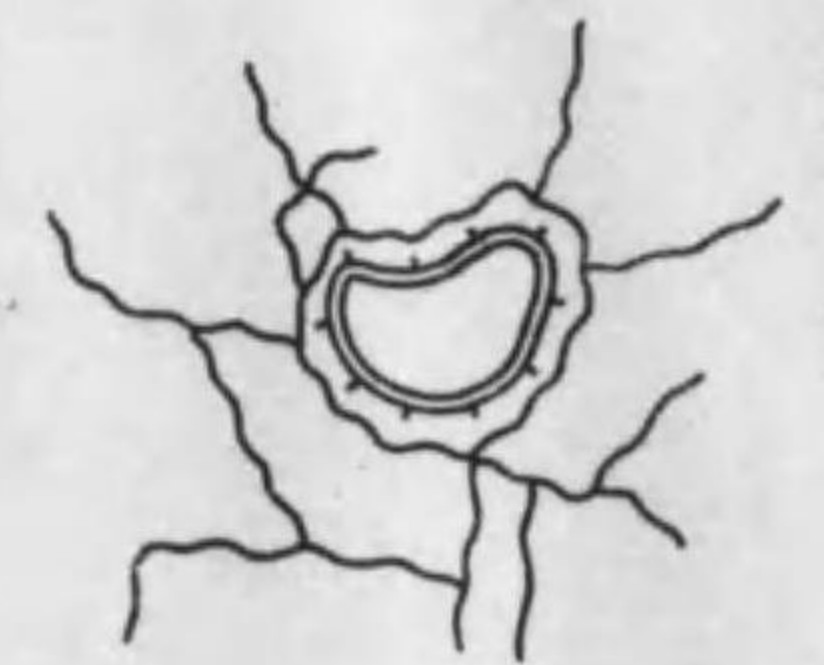
城甯汝



城樊陽襄



灌雲城



信陽城



許昌城



城始固



杞縣城



駐馬店城



城鎮河螺



靈寶城



中牟城



蘭封城



蒙城城



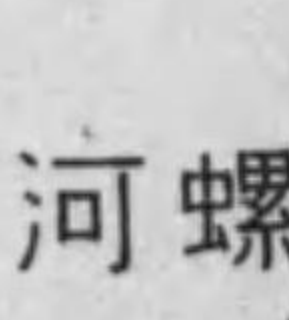

歸德城



城



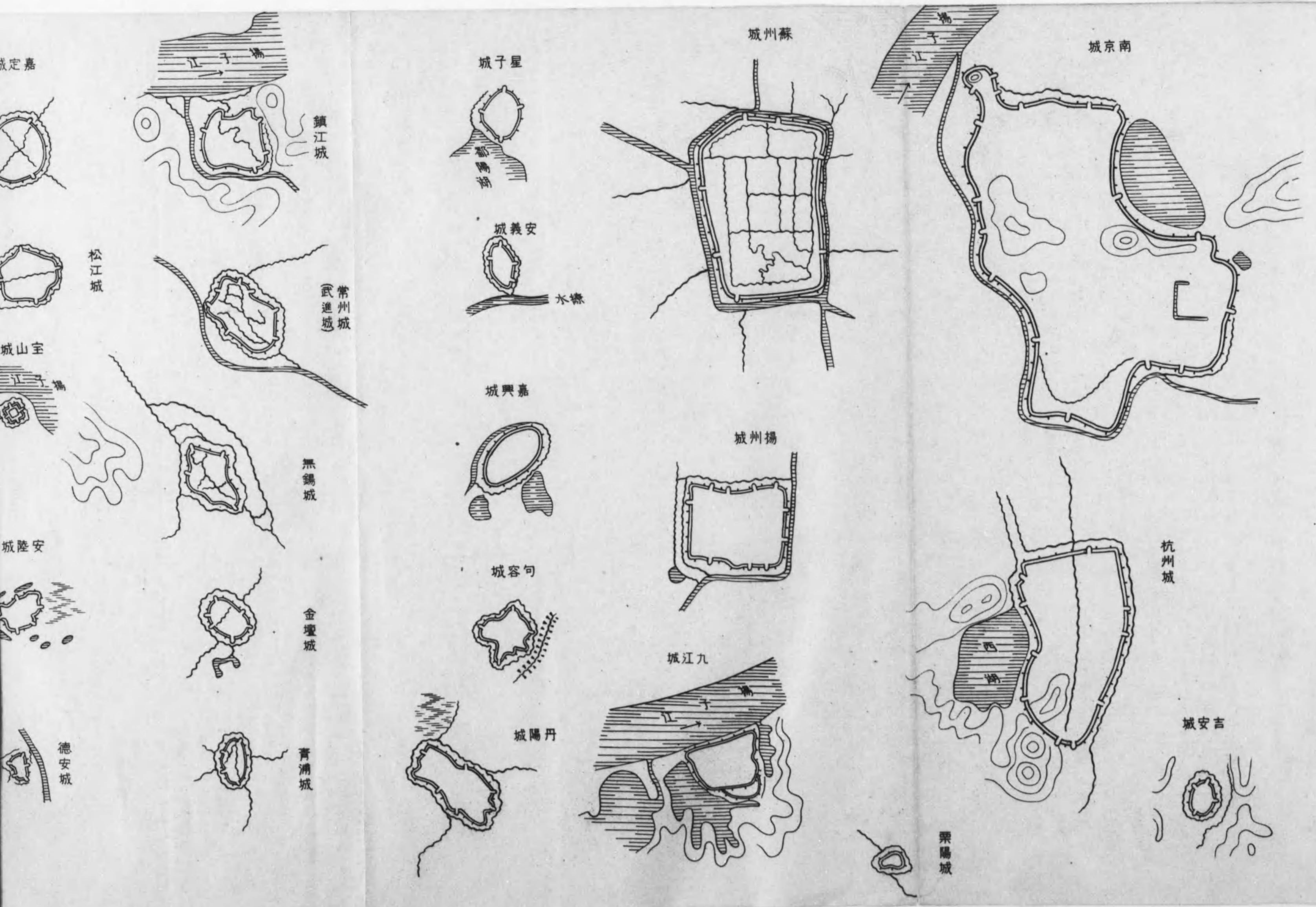
城奠



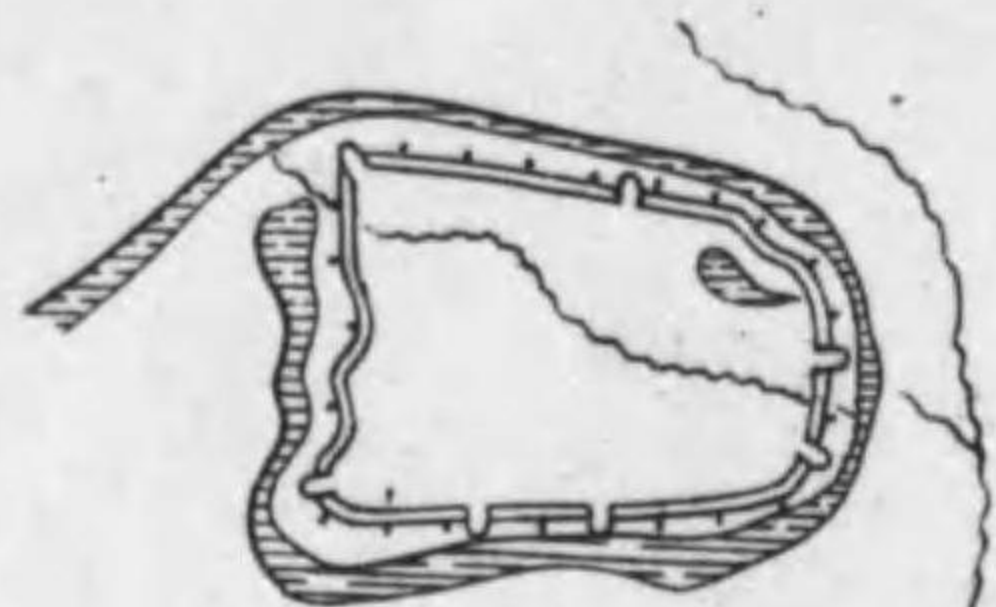
正其支(黃河以南)諸城一覽圖(十八卷二)  
 附圖第六其三

挿圖第六其三

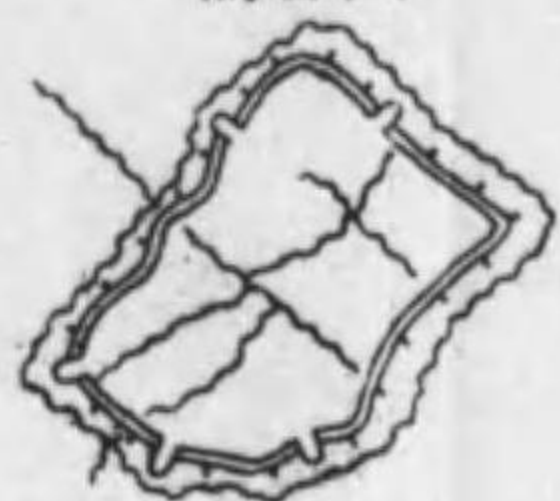
中支諸城比較一覽圖(十萬分一圖)



(肥合)州廬



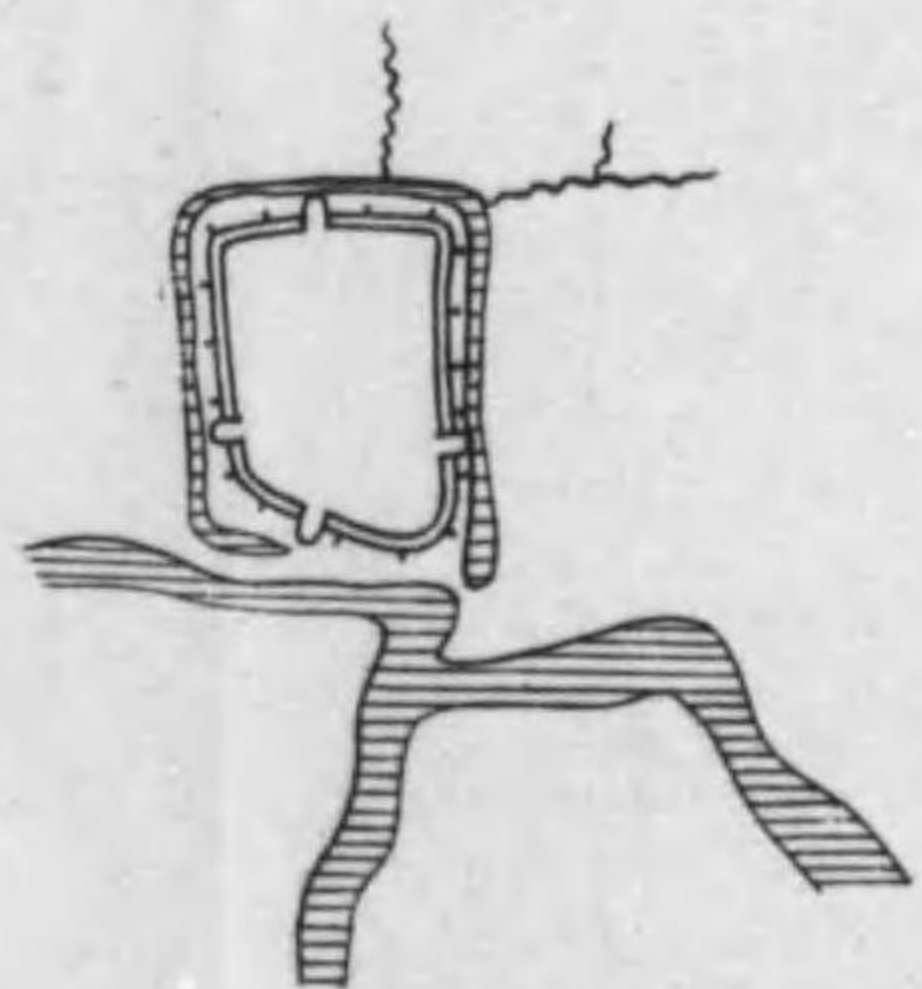
城倉大



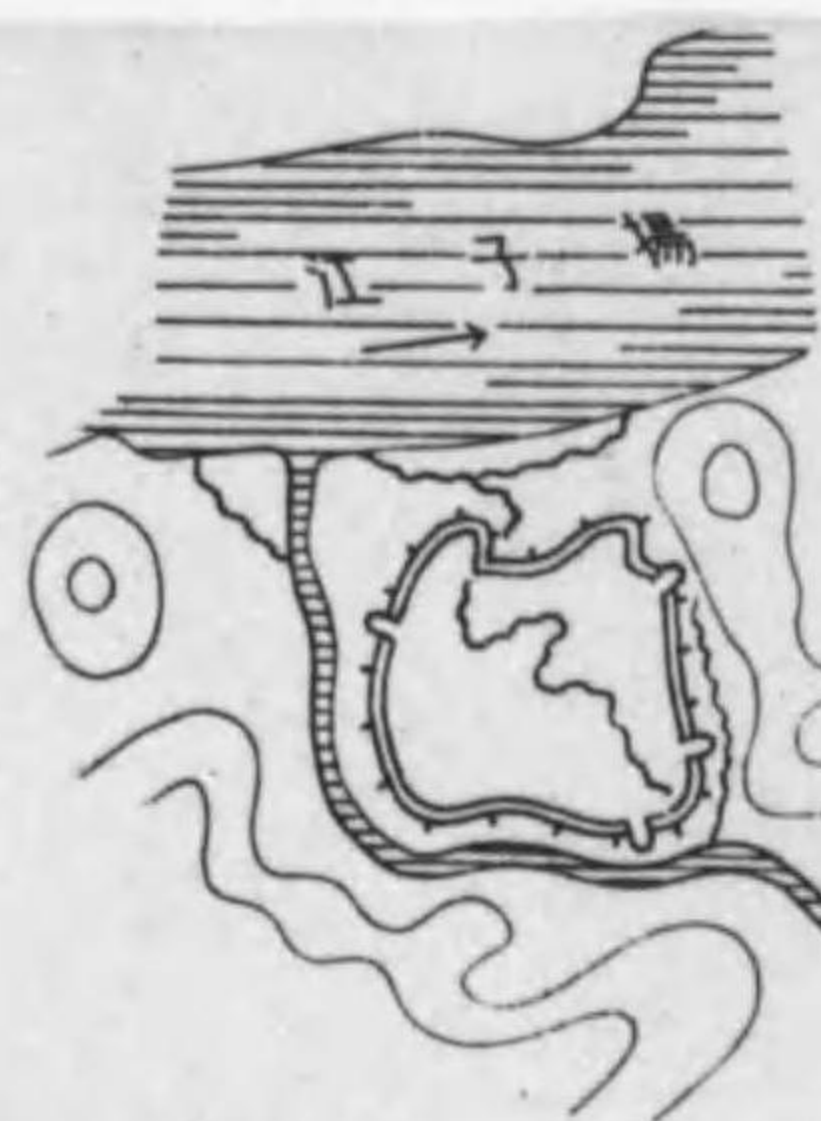
城昌瑞



城塗當



城定嘉



鎮江城

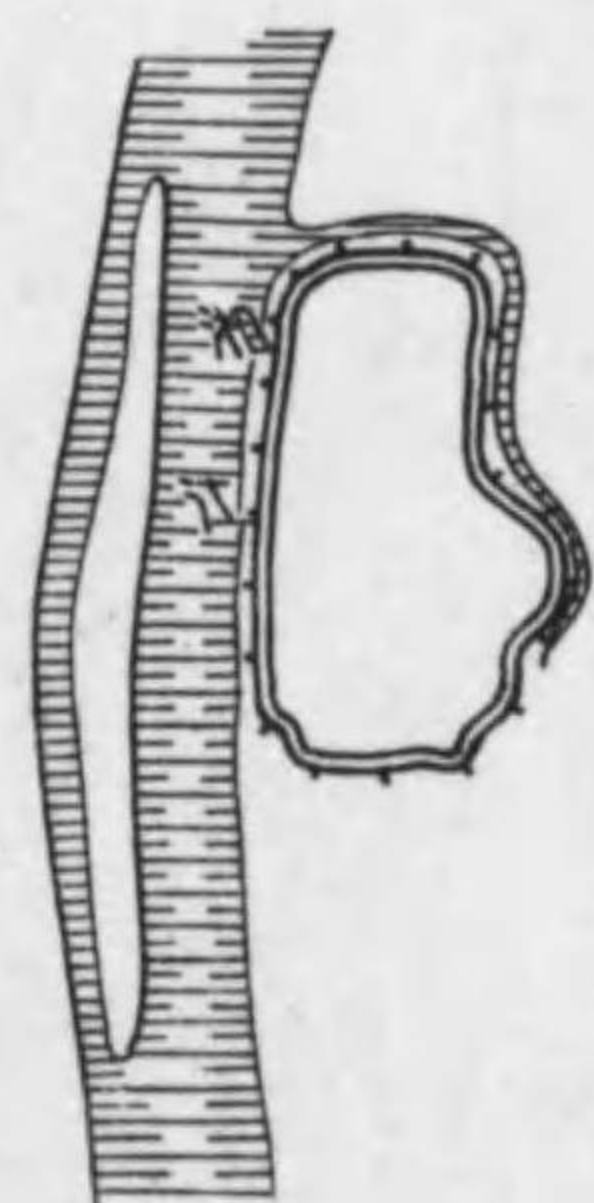
城子星



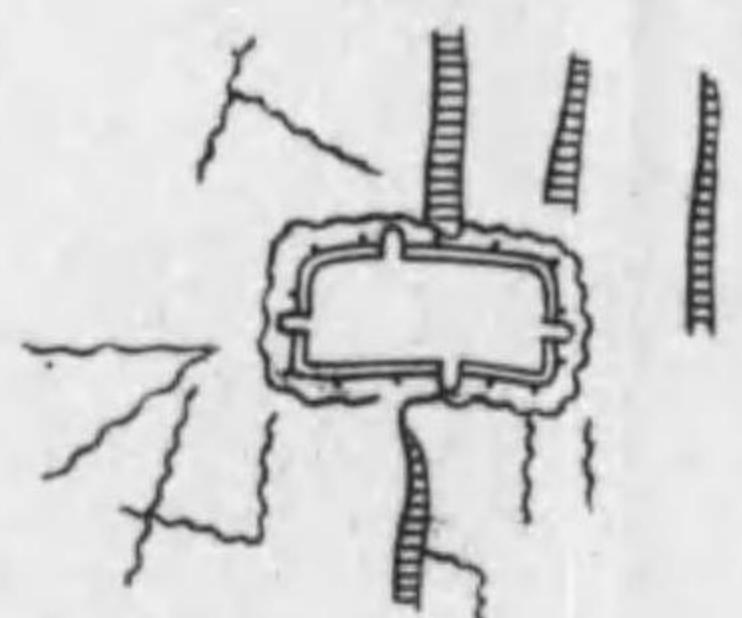
城義安



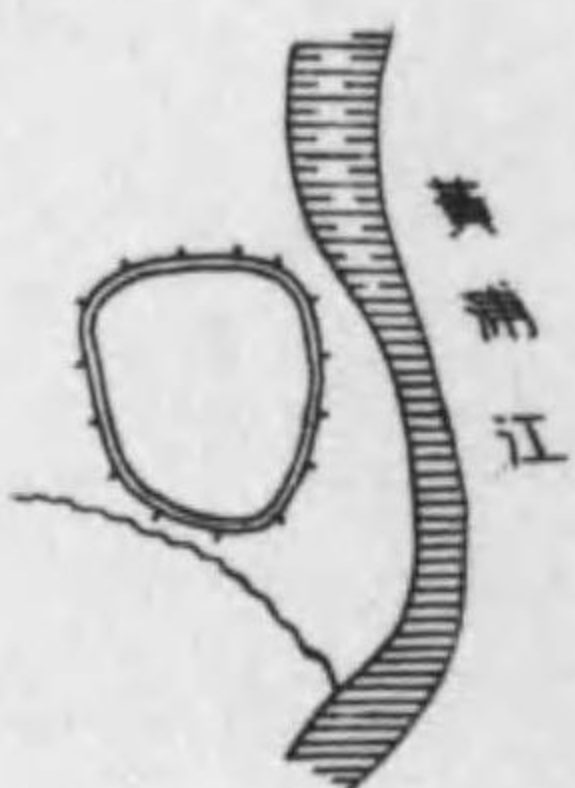
水塘



長沙



嘉善城




上海城



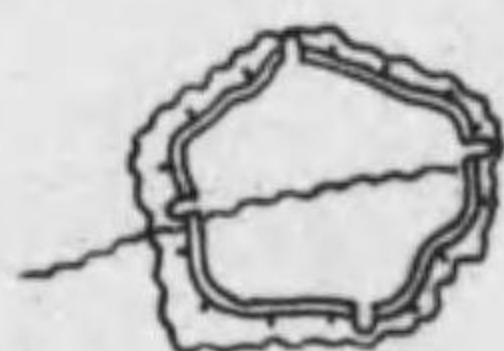
崑山城



都昌城



安慶城



松江城



城山室



常州城  
(武進城)

城興嘉



淞縣



宣城

城鄉萍



城昌武



城陸安



金壇城

城容句



應城



吳興(湖州)城



吉安城



城陽漢



德安城

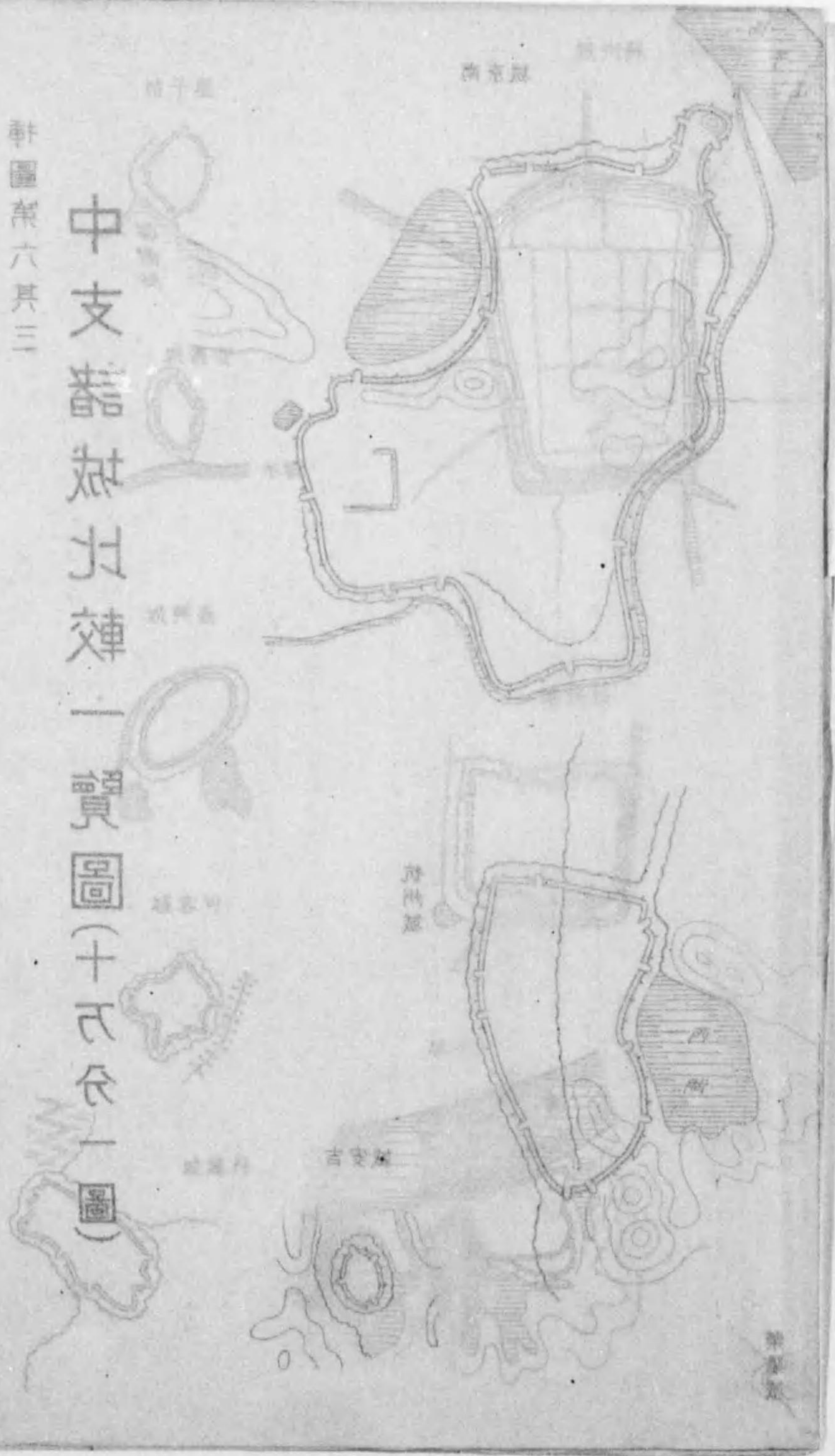


青浦城

城陽丹



中支蕃城出陣一覽圖(十式各一圖)



第三節 支那築城ト我國築城トノ關係

天智天皇ノ四年(皇紀一三二五年)九州附近ニ築設セラレタル大野城(福岡縣太宰府北方)、基肆城(福岡、佐賀縣境)等ハ支那ノ山  
 皆ノ大ナルモノニ似タリ其ノ前年築造セル水城城(福岡縣二日市附近)ハ線式築城ニシテ何レモ範ヲ朝鮮ニ採ラタルモ間接的ニハ  
 支那ノ影響ヲ受ケタルモノナルヘシ  
 支那ノ形式ヲ直接初メテ採用セルハ元明天皇ノ和銅三年(皇紀一三七〇年)ニ成レル奈良平城京ナルヘク、其後七十四年ニハ京都  
 平安城成リ何レモ唐ノ築城形式ヲ採レリ其ノ他地方都市タル諸國ノ國府亦支那ノ形式ヲ採用シ今遺址トシテ殘レル陸奥ノ多賀城  
 (仙臺東北)周防ノ國府(山口縣防府)等ニ見ルモ何レモ矩形ニシテ支那ノ地方都市ノ羅城ニ倣ヒシモノナルヘシ、又同時頃蝦夷  
 ニ向フ進向作戰ニ於テモ方形ノ城郭ヲ用ヒ現ニ殘レル膽澤城(岩手縣)等ニ之ヲ觀ルヲ得ヘシ然レトモ屢々敵ノ逆襲又ハ侵害ヲ蒙  
 ムリシコトアリシモ蝦夷防禦ノ爲線式築城ハ迄モ採用セシ形跡ナク常ニ攻勢據點トシテ都城ノ形式ヲ採用セリ  
 此ノ支那ヨリ採レル羅城方式ハ昇平ノ長ク續キシ期間ニハ大ナル支障ナカリシモ國內ノ統一ヲ缺キ群雄割據スルニ至ルヤ其ノ防禦  
 カノ薄弱性ヲ暴露シ京都羅城ハ常ニ容易ニ敵ノ侵害ヲ受ケタルハ史上既ニ數例アリ地方都市タル國府モ羅城ノ効果ヲ舉ゲルコト能  
 ハス、例ヘハ最モ堅固ニ築城セラレタリト推測セラルル陸奥ノ多賀城ノ如キハ屢々敵ニ奪取セラルル所トナリ同城ノ守將留守氏ハ  
 遂ニ之ヲ棄テテ其ノ西方ノ小ジシマヲシタル岩切ノ高森城ニ轉移セシカ如キ又ハ奈良朝時代ニ築城セラレタル九州ノ惟土城(福岡  
 縣糸島郡)ハ羅城ノ形式ヲ採用セシモノナルモ鎌倉時代ヨリ此處ニ居セシ原田氏ハ遂ニ其ノ後部ノ最高所ニ鷹ノ巢城(高祖城)ヲ  
 設備シテ之ヲ本丸トシテ居住シ從來ノ羅城ノ城壁ヲ三ノ丸ニ利用セシカ如キ之ヲ證スルコトヲ得ヘシ、故ニ支那ヨリ輸入セル築城  
 思想ハ吉野朝時代ヨリ逐次失ハレ我國ノ獨自ノ考想ヨリ成ル方式即チ本丸、二ノ丸、三ノ丸等ノ數線陣地線ノ築城方式ヲ採リ戰國  
 時代ヲ經テ桃山、江戸時代ノ城郭ノ最盛期ヲ出現スルニ至レルモノナリ  
 長城ハ我國ニテハ殆ント採用セス僅カニ前述ノ水城城及元寇ノトキノ九州沿岸ノ築城ニ之ヲ見ルノミ又羅城ハ室町時代以後尙之ヲ

採用セルハ僅カニ泉州堺(大阪府)ニ存セシニ過キス、蓋シ堺ハ室町時代ノ主要貿易港ニシテ都市富裕ナリシヲ以テ他ノ侵害ヲ防禦スルノ必要上尙之ヲ採用シアリシモノナルヘシ

尙我國獨自ノ發達セル築城ト、支那都城トヲ比較スルニ支那ノ羅城ハ都市全體ヲ抱含シタル圍郭ナルニ反シ、我國ノ城郭ハ都市トハ關係ナク城主其者ヲ防禦スル如ク設備ス之カ爲概要左ノ如キ差異ヲ見ル

- 一、城郭ノ面積ハ支那ノモノハ大ニシテ我國ノモノハ小ナリ
- 二、支那ノモノハ第一線タル羅城ヲ最モ堅固ニ築設シ中城ハ羅城ニ比シ頗ル輕易ナルニ反シ我國ノモノハ數線ニ編成シ外郭タル三ノ丸ハ比較的堅固ナラサルモ内部ニ至ルニ從ヒ其ノ強度ヲ増シ本丸ハ最モ堅固ナリ
- 三、支那ニテハ警令戰術的目的ヲ以テ築設セラレタル城郭ト雖市民ヲ住居セシムルヲ以テ何レノ城郭モ開放的ニシテ市民雜開スルニ反シ、我國ノモノハ秘密主義ニシテ市民ノ出入ヲ許サス從テ城内ハ巨木繁茂シ白壁ノ天守閣翠綠ノ間ニ聳ニ龜甲形ノ石垣、藍ニ染メル碧濠ニ映シテ森嚴壯麗ヲ覺エシム
- 四、敵ノ攻撃ヲ受クレハ支那ノ城郭ハ市民ノ老幼モ戰闘ノ渦中ニ卷込マレ殊ニ糧薪ノ缺乏ヲ來シ易ク第一線ノ羅城ノ陷落ハ直チニ城ノ運命ニ係ハルヲ以テ城郭ニ韌軟性ナキノ不利アリ然ルニ我國ノ城郭ハ韌軟性ニ富ミ長時ノ籠城ニ耐フルコトヲ得

之ヲ要スルニ我國ノ城郭ハ重點ヲ戰術上ニ置キ支那ノ城郭ハ住民ノ防護ニ置クノ傾アリ一見我國ノ城郭ハ住民ノ保護ヲ無視スルノ感ナキニアラサルモ支那城郭ハ敵ノ眞面目ノ攻撃ヲ受クルトキハ長時ノ抵抗ニ適セス陷落スルニ至レハ異民族ノ爲老幼婦女ト共ニ慘憺タル殺戮ノ災厄ヲ蒙ルハ支那歴史ノ證スル所ナリ、寧ろ我國ノ如ク戰禍ノ至ルトキ非戰闘員ヲシテ難ヲ他ニ避ケシメ守城ノ將士ヲシテ他ニ心ヲ奪ハルコトナク只管戰闘ニ専念セシムルヲ却テ災害小ニシテ戰闘能力ヲ增加スヘシ、若シ無防禦ノ城下町ハ敵ノ進入スルコトアルモ同民族ノ關係上慘禍支那ノ如ク大ナラス

支那ノ城郭ハ匪賊走盜ノ侵入ヲ防ク爲ニハ必要ナリ、匪賊ノ多キ支那ニテハ都市ノ外部ニ周ラス羅城ハ缺クヘカラサルモノナルニ反シ、我國ニテハ匪賊等ノ災害ナキヲ以テ其ノ必要ヲ認メサルナリ

## 第二章 築城素質

### 第一節 城壁

#### 第一款 斷面

##### 第一 構造上ノ種類(挿圖第七參照)

城壁ハ其ノ構造上左ノ三種類アリ

- 一、自然地上ニ前面、背面共ニ磚ヲ以テ被覆シテ積ミ上ケタルA圖ノ如キモノニシテ城門部分ニ之ヲ用フ又北支ノ大城郭ニハ此ノ種ノモノアリ
- 二、自然地上ニ前面ハ磚ヲ以テ被覆シ背面ノ大部ハ土壤ヲ以テ支持シ土壤ハ自然傾斜ヲ以テB圖ノ如ク自然地ニ至ルモノニシテ此ノ種ノ壁ハ最モ多シ
- 三、土壤ヲ堤防ノ如ク築立テテ其上ニ磚ヲ以テ被覆セルC圖ノ如キモノ中支ノ小ナル城郭ニ多シ、即チ德安城、星子城、安陸城等ニ之ヲ見ル

#### 第二幅員

往古漢ノ長安城ノ幅員ハ三輔黃圖ノ傳ニ依レハ挿圖第七其ニ示スカ如シ、又現存城郭ノ南京、濟南及太原城ノ斷面圖亦挿圖第七其ニノ如シ

城壁高ハ特種ノモノヲ除ケハ平均約七米〇〇ニシテ築立ノ上ニ設クル城壁ハ築立四米壁高四米、高サノ總長八米内外ノモノ多シ

壁厚ハ二―五米ヲ普通トスルモ北支ノ大都城ニハ十米以上ニ及フモノ尠カラス

支那城壁ノ高サハ前述ノ如ク約七米(女牆ヲ加ヘテ)ヲ普通トシ最モ高キハ南京城中華門附近ノ一九米八〇(女牆ヲ加ヘテ)トス

竊ツテ我國ノ城郭ヲ觀ルニ熊本城本丸ノ石垣ノ高サ二五米、大阪城本丸ノ石垣ノ高サ二四米、壕中ニ没セル石垣高六米ヲ加フレハ三〇米ニ及フ、故ニ支那城壁ノ最高ヲ以テスルモ我國ノモノニ及ハサルモ周圍數十軒ノ全帯ニ亘リ此ノ高サヲ探レルハ其ノ作業量ノ尨大ナルニ驚カサルヲ得ス

我國古ノ築城ノ法則トシテ石垣ノ高ヲ三間トナシアリ、即チ五米五〇ニシテ之ニ女牆ニ相當スル土塀ヲ加フレハ七米二・三〇トナリ支那城壁ノ普通ノ高サニ匹敵ス、即チ城壁高約七米ヲ以テ彼我共ニ偶然一致シテ攀登困難ナル高サトナセルハ興趣アル現象ト云フヘシ

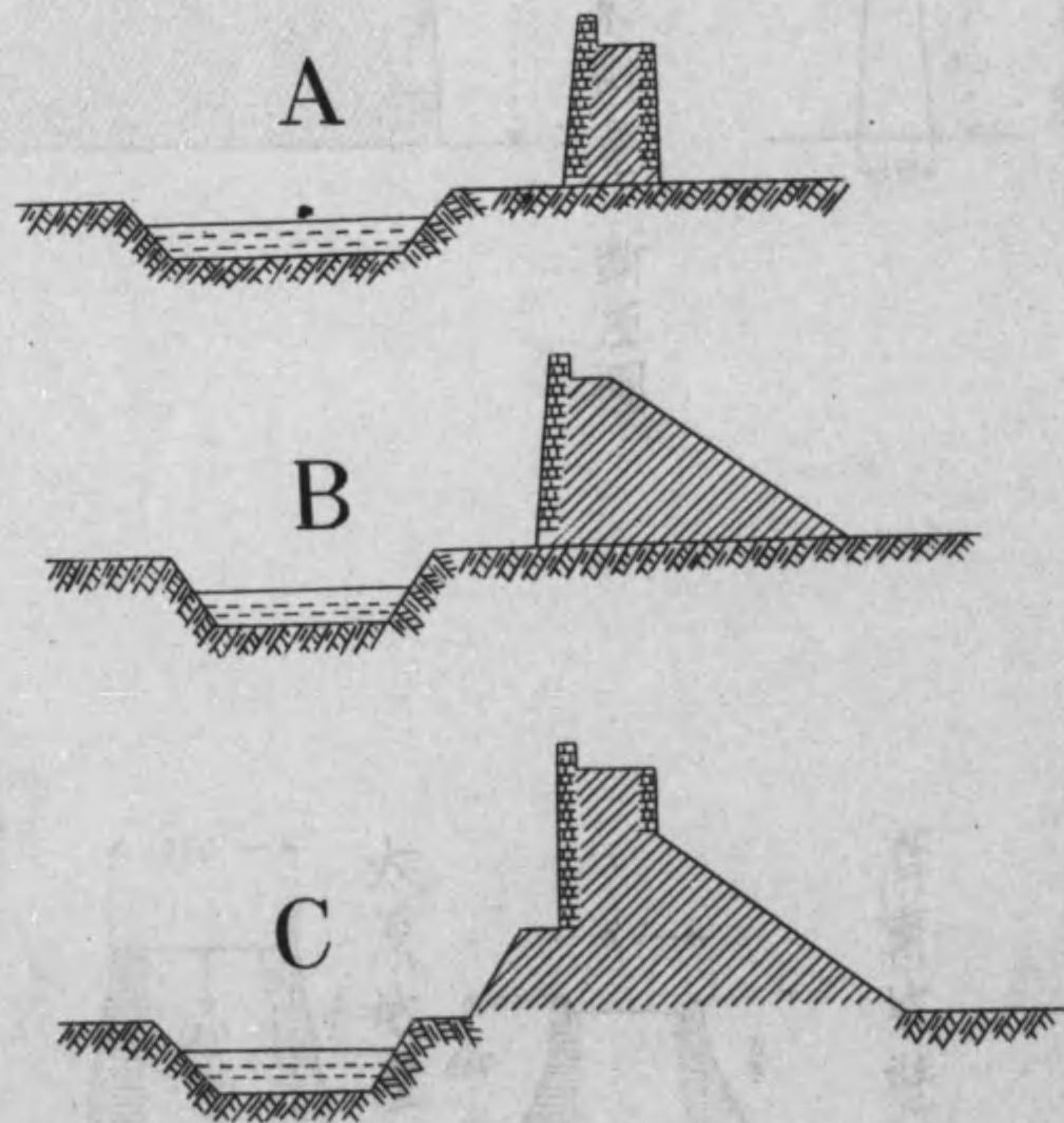
第三壁面及被覆

煉瓦及石材ヲ使用セル壁ノ傾斜ハ垂直ニ近ク約一分ノ五内外ニシテ壁面ハ我國石垣ノ如ク中凹ミノ拋拂線狀ヲナスコトナク直線狀ヲナスカ又ハ高キ壁ニ在リテハ上方ニ至ルニ從ヒ傾斜ヲ若干緩ナラシメ爲ニ全體ノ形トシテハ凸形斜面ヲナスモノアリ、一般ニ我國ノ石垣ヨリ傾斜急ナリ但シ濟南城壁ハ傾斜一分ノ二強ニシテ我國石垣ノ傾斜ニ似テ稍々双曲線狀ヲナス

被覆ノ中、石材ヲ以テスルモノハ布積トシ煉瓦ハ煉瓦積ヲ用フ、石材ハ門部及高キ壁ノ下半部等重要ナル部分ニ用ヒ次等ノ部分及女牆ニハ煉瓦ヲ使用スルモ石材ノナキ地方及小ナル城壁等ニハ煉瓦ノミヲ用フ

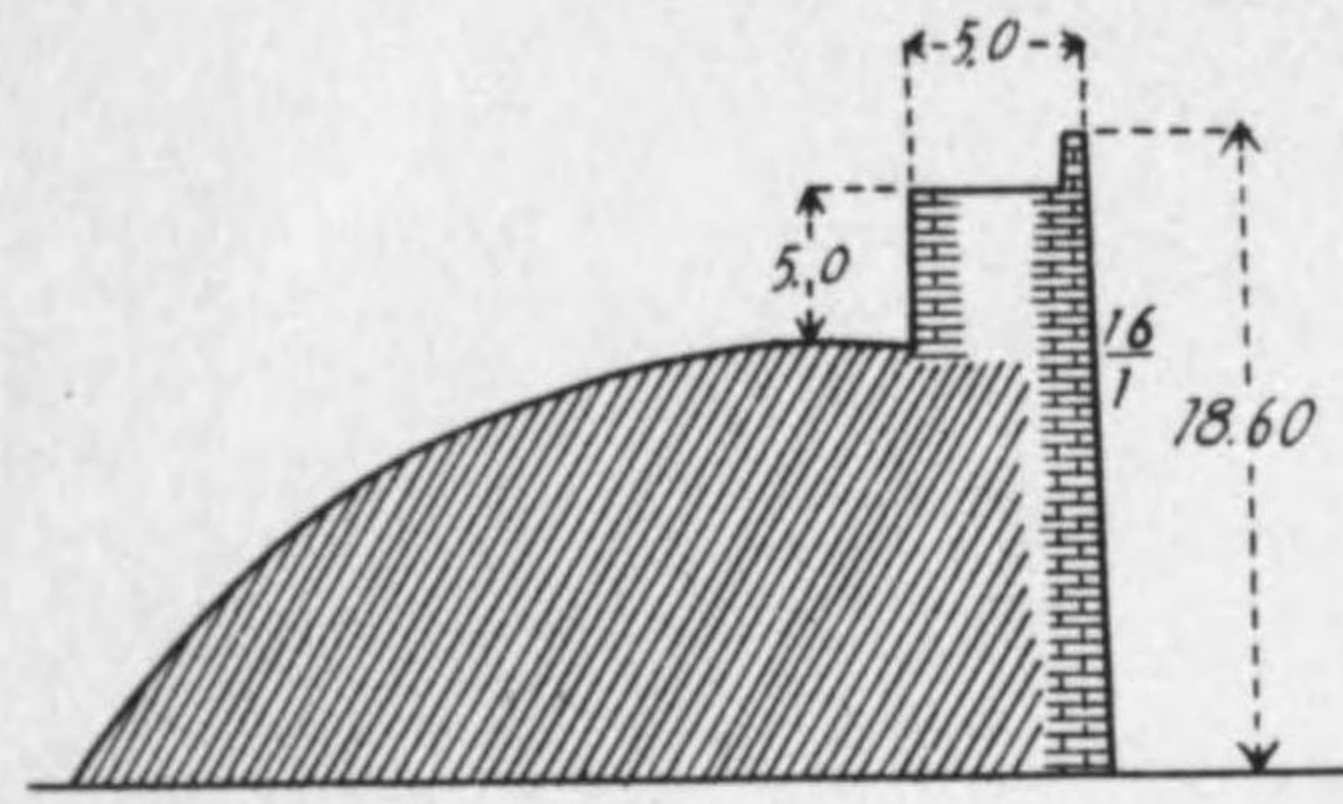
被覆ノ厚サハ南京城ニ就テ見ルニ約二米八〇アリ小ナル城壁ニ在リテハ一米以下ナリ又我國築城ノ如キ裏籠(石壁ノ裏側ニ鑿石ヲ充填スルコト)ヲ見ス

我國石垣ニ使用スル石材ハ面七〇種、奥行一米八〇ノ巨石ヲ使用スルモノト比較セハ支那城壁ノ被覆ノ甚ダシク簡易ナルヲ思ハシム是レ土質粘着力アリテ水ヲ浸透スルコト少キコト、地震ノナキコト及降雨量少キコトニ基因スルノ外日本ノ石垣ハ水壕内ヨリ直接ニ石垣ヲ積ミ上グルニ反シ、支那ノ城壁ハ水壕トノ間ニ相當ノ崖徑ヲ有スルヲ以テ日本ノ石垣ノ如ク巨大ナル石材ヲ使用セサルモ支障ナキカ如シ、又崩壞スルコトナキニアラサルモ輕キ煉瓦、石材等ヲ使用スルヲ以テ容易ニ之ヲ補修シ常ニ完全ノ狀態ヲ保持セラレアリ

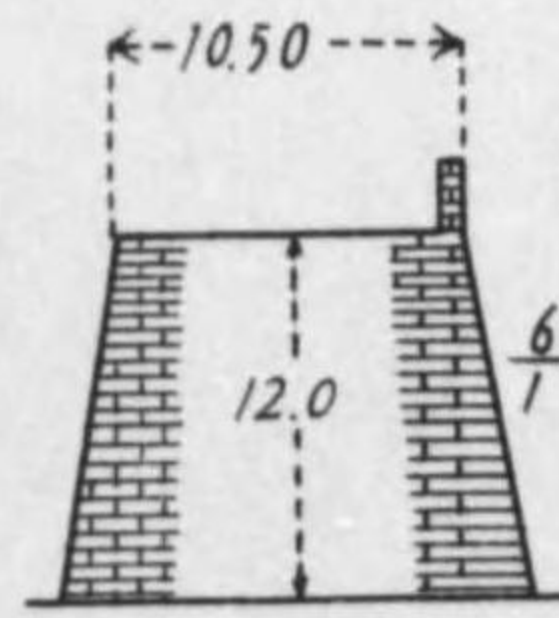
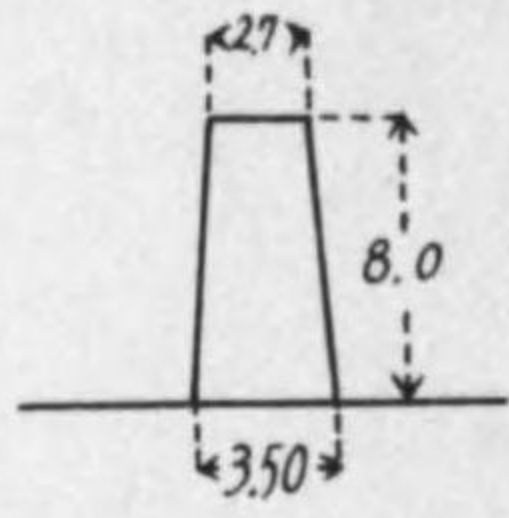


挿圖第七其二

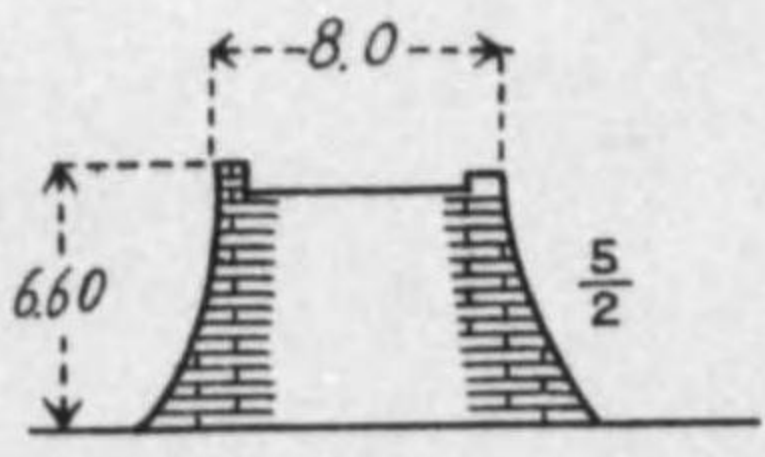
漢，長安城，断面圖



南京城東側壁，断面圖



太原城壁断面圖



濟南城壁(北側面)断面圖





第二款 女

牆 (挿圖第八參照)

我國城壁ノ石垣ノ上ニハ白壁ノ土塼ヲ設ケ之ニ銃眼ヲ施シアリ支那城壁ニハ此ノ土塼ニ相當スルモノヲ女牆トナス  
女牆ノ厚サ高サ等ハ我國土塼ト殆ント等シク即チ厚サ四—五〇糧高サハ人ノ身長ヲ蔽フニ足ルヘキ一米六〇—二米〇、銃眼間隔モ  
我國ノモノト同様約二米ヲ間シテ設ク唯異ナル所ハ女牆ハ約二米ヲ間シテ第八圖ノ如キ幅約四〇糧高サ約八〇糧ノ窓部ヲ設ケ城壁  
脚ヲ覗キ込ムニ便ナラシム

銃眼ハ幅約二五糧高サ約三〇糧ニシテ圖示ノ位置ニ設ルヲ通常トスルモ南京城ニテハ尙其ノ下方ニモ銃眼ヲ設ケアリ蘇州城ハ銃眼  
ヲ二個宛並ヘテ設ケラレアリ  
女牆ニハ屋根ヲ設ケス、然レトモ安徽省桐城ノ女牆ハ我國城郭ノ塼ト同様屋根ヲ設ケアリ

第三款 築城材料

第一 上古ノ築城材料

上古ノ長城等ハ今殆ント其ノ痕跡ナキモ他ニ一、二ノ古城殘存物アルヲ以テ是ニ依リテ上古ノ築城材料ヲ判斷シ得ヘシ

(一) 山東省濟南附近ニ上古ノ古城ノ殘存物アリ之ヲ觀ルニ土築ニシテ古書ニ所謂板築ト稱スルモノナルヘシ、此ノ構築物ハ頗ル  
堅固ニシテ煉瓦ト大差ナシト云ハル故ニ秦ノ始皇帝ノ構築セル萬里ノ長城等モ此ノ種ノモノナルヘシ

(二) 甘肅省ノ西北隅ニ在ル古キ都市ナル敦煌附近ニテ發見セラレタル漢代ノ長城址ニ使用セラレアル材料ハ楊柳等ヲ東ネタルモ  
ノト粘土トヲ交互ニ強固ニ積ミ重ネタルモノナリ  
要スルニ上古ニ於テハ構築材料ニハ輒等ヲ用フルコトナク土及樹枝等ヲ主ナル材料トナシタルモノナルヘク尙割石モ使用シタルヘ  
シ

第二 中古以後ノ築城材料

中古以後漸ク甃(煉瓦)ヲ使用スルニ至レリ唐宋時代ニ在リテハ甃ヲ被覆ニ用ヒタルハ首府ノ外少數ノ富裕大都市ニ限ラレ陝西、

山西方面ニテハ土質ノ關係上要地ニテモ土ヲ以テ築造シ河北ニ於テハ要地ニ輻ヲ用ヒタルモノアリ(堆州即チ今ノ堆縣)輻ヲ多用フルニ至リシハ明代殊ニ其ノ末期ニシテ總テノ城郭ノ皆輻ヲ用フルニ至リシハ清ノ康熙、乾隆以後トス石材モ規正ナル形ニ加工シ煉瓦ト同様ノ發達ヲナシタルモノナルヘシ

第三 材料

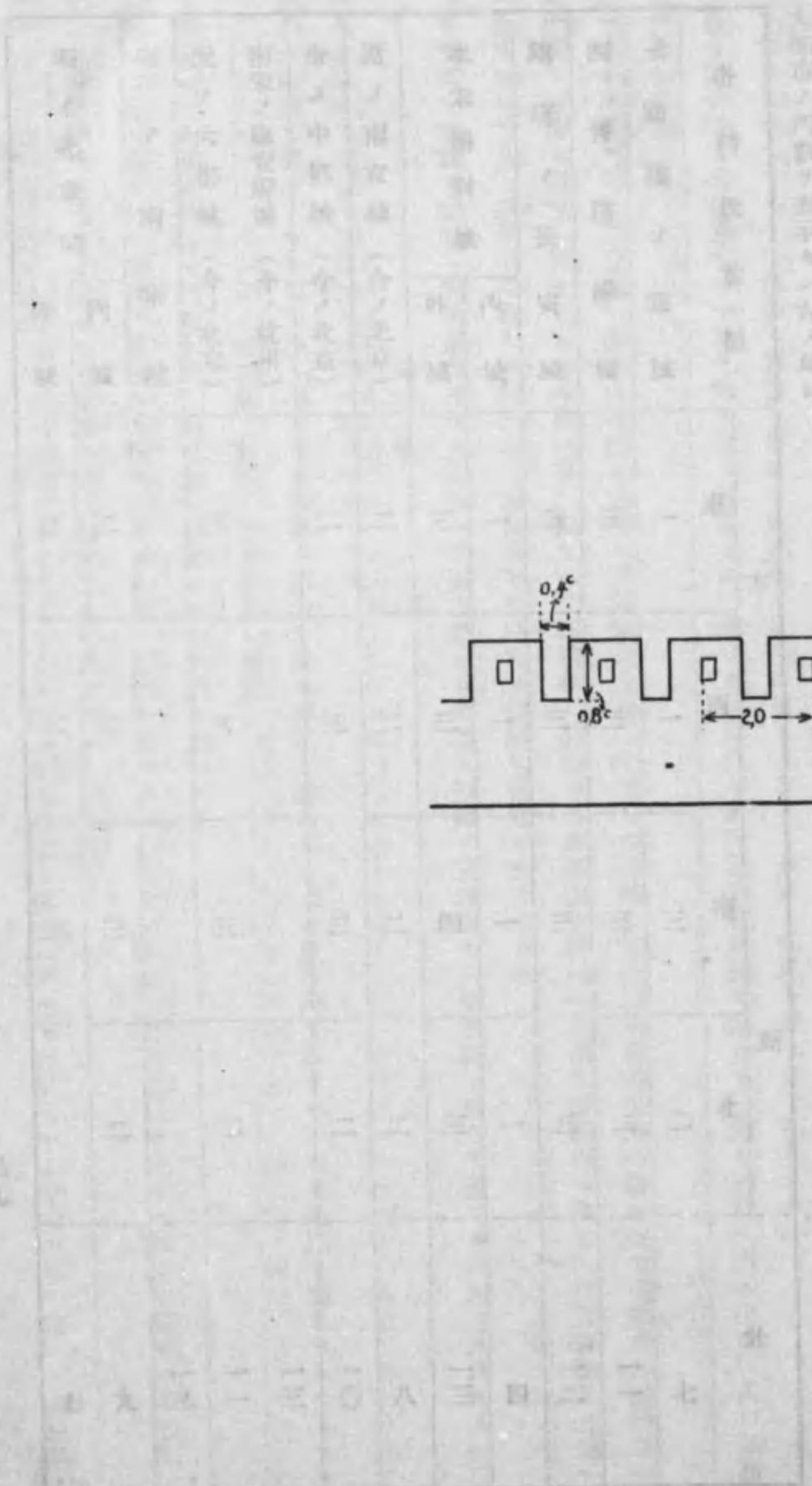
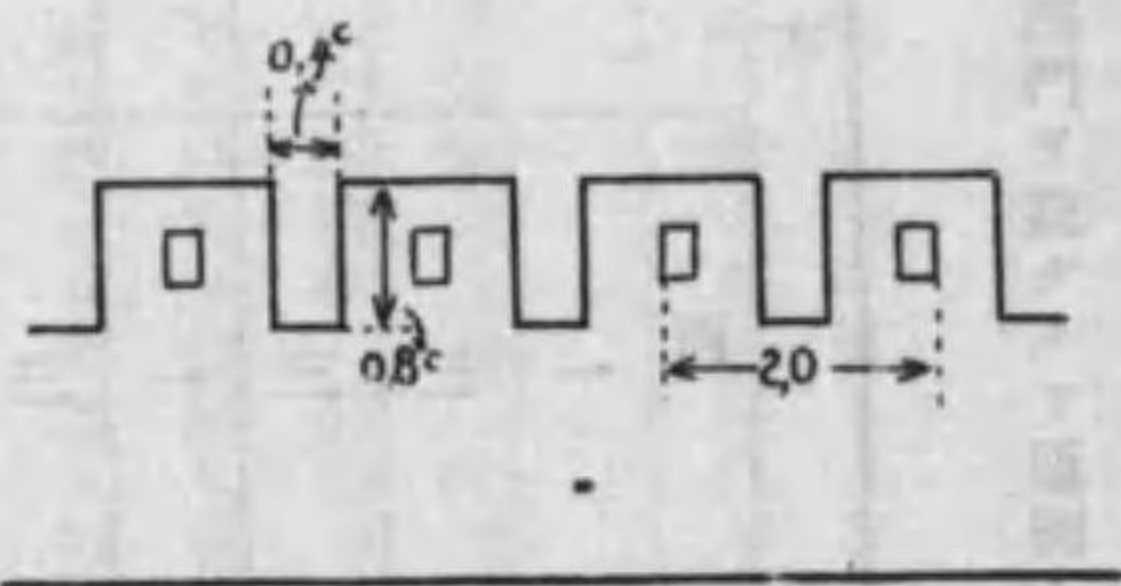
城壁ニ用フル煉瓦ハ普通家屋ニ用フルモノノ約倍大ニシテ長サ約四二種、幅約二四種、厚サ約一二種ノモノヲ使用ス  
石材ハ長サ九〇種幅厚共三〇種ノモノヲ使用ス  
煉瓦間ニ用フル目地ハ泥土ニ石灰ヲ混シタルモノヲ用ス

第二節 外

壕

支那ノ城郭ハ總テ外壕ヲ有シ而モ水濠ヲ多ク採用シアルハ我國ノ城郭ト同様ナリ北支ニ於テハ往々外壕ヲ見サルモノアルモ是レ以前外壕アリシモ黃沙、洪水等ノ爲埋填セラレタルカ如シ

外壕ノ大サハ地方ニ依リ差異アリ即チ中支ニ在リテハ大ナル断面ノモノアルモ北支ノモノハ比較的小ナリ、例ヘハ北京、太原等ハ幅三〇米内外ナルモ中支ノ南京、蘇州等ハ水濠幅七―八〇米ニシテ南京東側ノ外壕ノ如キハ二〇〇米ニ及フ我國ノ大水濠ハ高田、津、佐賀、江戸ノ諸城ニ之ヲ見ルモノ〇〇米内外ニシテ江戸城外壕ノ最廣部ト雖一五〇米ニ過キヌ即チ蘇州城外壕ハ其類支那ノ城壕ハ交通運輸ニ利用スルモノ多シ殊ニ中支ニ於テ之ヲ見ル即チ大運河等城周ヲ巧ミニ圍繞シテ外壕トモナシ亦舟筏ノ航行ニモ利用ス  
外壕ノ深サハ一定セサルモ四―五米以上ニ達スルモノ少カラス  
城壁ト外壕間ニ相等ノ崖徑ヲ有ス南京東側壁ノ崖徑ハ三〇米ア丈又蘇州城壁部ノ崖徑ハ四―五米ニ過キヌ  
我國ノ城郭ハ此ノ種崖徑ヲ有セス壕底ヨリ石垣ヲ積ミ上クルモノ多シ



城門ノ數ハ普通ノ都市ニ於テハ東、西、南、北ニ四門ヲ設クルヲ通例トシ大都市ニ在リテハ十數箇ヲ設ク、各時代ニ於ケル首都タル大都市ノ門數ヲ表示セハ左ノ如シ



城門ノ數ハ普通ノ都市ニ於テハ東、西、南、北ニ四門ヲ設クルヲ通例トシ大都市ニ在リテハ十數箇ヲ設ク、各時代ニ於ケル首都タル大都市ノ門數ヲ表示セハ左ノ如シ

第三節 城門ノ數

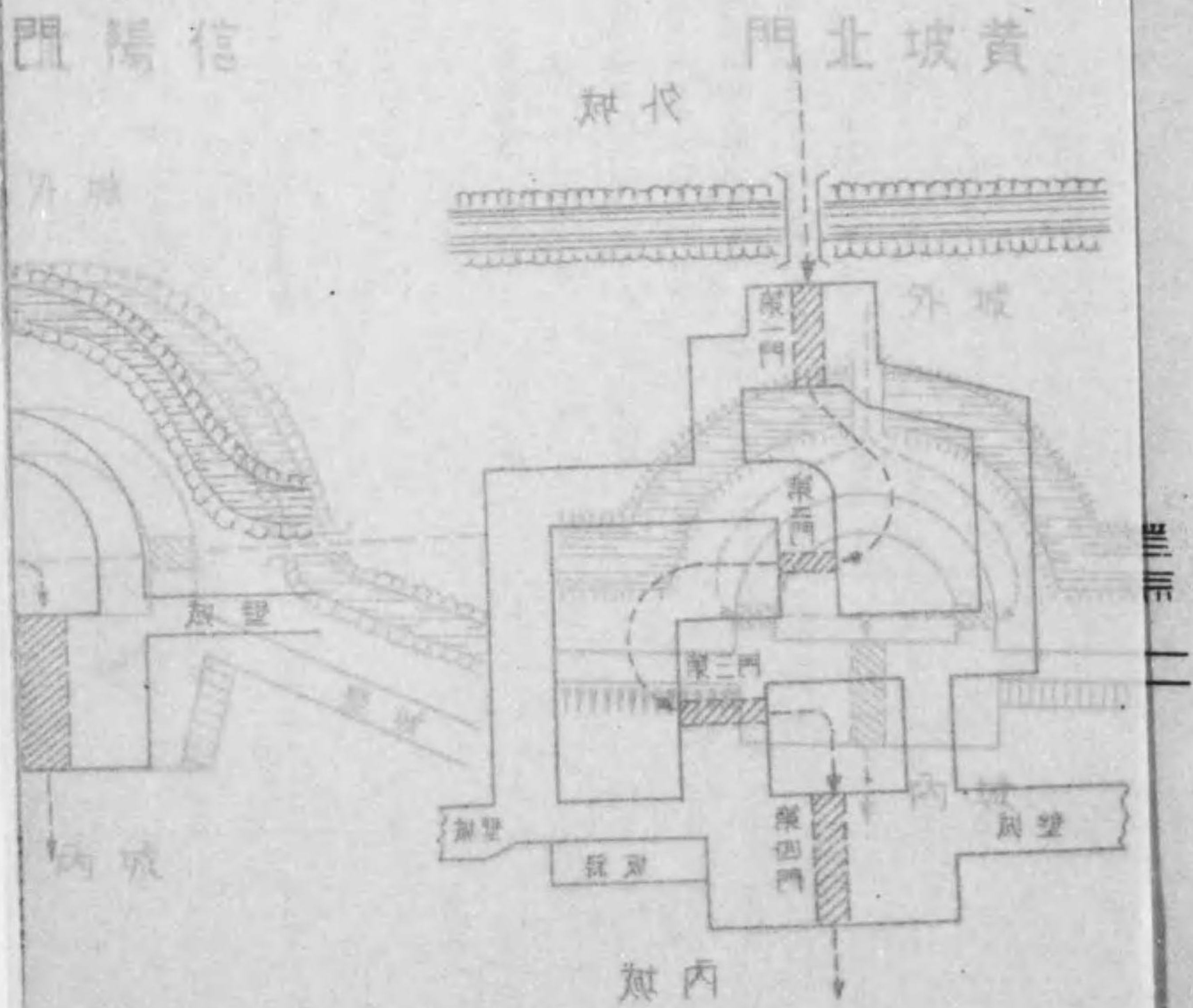
第一款 城門ノ數

各時代首都	方				面	門ハ出計 入口
	東	西	南	北		
三國魏ノ郡城	一	一	三	二	七	
西晉洛陽城	三	三	三	二	一七	
隋唐ノ長安城	三	三	三	三	一四	
北宋開封城	一	一	四	一	四	
遼ノ南京城(今ノ北京)	二	二	二	二	八	
金ノ中都城(今ノ北京)	二	三	三	二	一〇	
南宋ノ臨安府城(今ノ杭州)	三	三	三	二	一三	
元ノ大都城(今ノ北京)	三	三	三	二	一一	
明ノ南京城	二	二	三	二	一三	
明ノ北京城	二	二	三	二	九	
外城	二	二	三	二	七	



圖城甕

重甕寸小甕城圖  
宮隰西門



挿圖第九

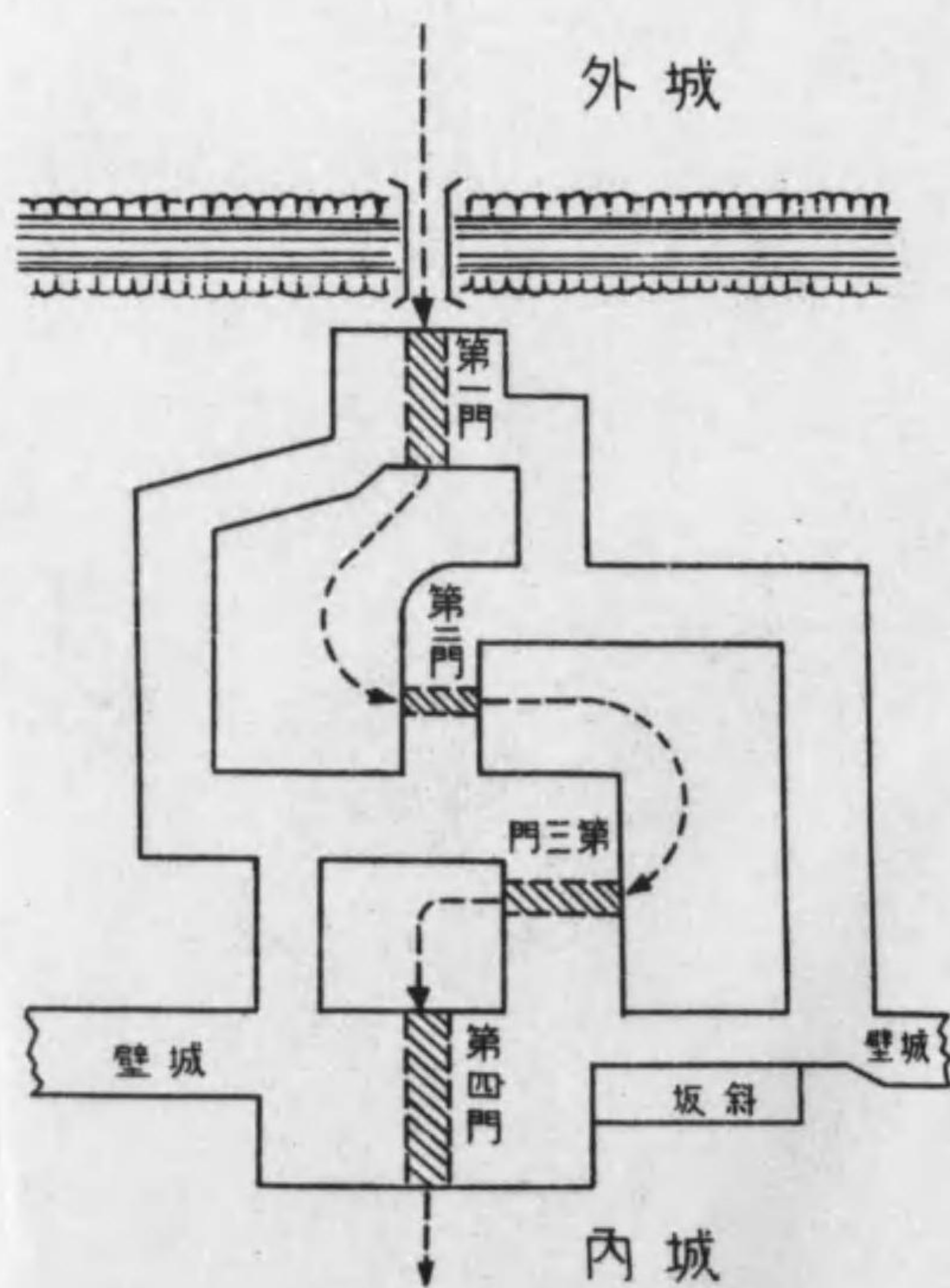
水門ノ構造ハ城郭ノ第三款ニ城門ノ附屬設備  
水門ノ構造ハ城郭ノ第一節第一節ノ附屬設備  
城門ノ稱側及其ノ上層ニ城門ト略同形ノ掩蔽部ヲ設ケタルモノナリ、南京中華門ノ下層ニハ六個、上層ニ七個ノ堂ヲ多ク掩蔽部ヲ設  
ケ（南京中華門圖参照）

水門ノ構造ハ城郭ノ第一節第二節ニ城門上ノ構造ハ城門ノ構造ニ同シ、城門上ノ構造ハ城門ノ構造ニ同シ、城門上ノ構造ハ城門ノ構造ニ同シ、  
門上ニハ構造ヲ設備スルヲ常トス、展望、監視、戍兵ノ屯所等我國城郭ノ構造ト其ノ目的同一ナルモ最後ノ腹切場トシテ我カ天守閣  
ノ如キ目的ヲ有セス、其ノ他城郭ノ感察ヲ表ハシ美觀ヲ添フ等ノ作用ヲモナシトス、城門上ノ構造ハ城門ノ構造ニ同シ、城門上ノ構造ハ城門ノ構造ニ同シ、  
門上ノ構造ハ城門上ニ一ノ構造ヲ設ケタルヲ常トスルモ城門上ニモ之ヲ有ズルモノアリ北京朝陽門ノ如キ是ナリ

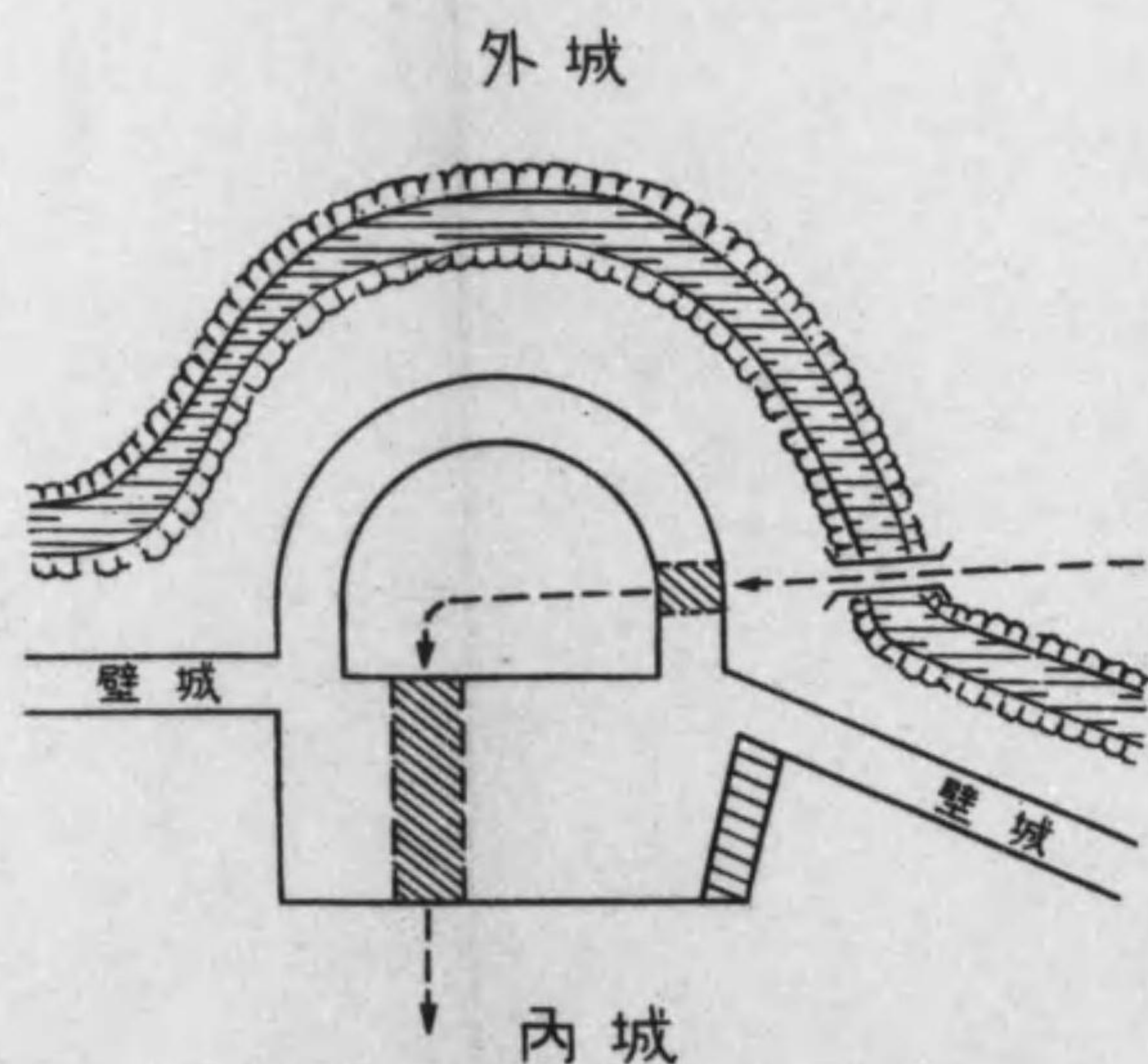
樓閣ノ構造ハ城郭ノ第一節第二節ニ城門上ノ構造ハ城門ノ構造ニ同シ、城門上ノ構造ハ城門ノ構造ニ同シ、城門上ノ構造ハ城門ノ構造ニ同シ、  
天守閣ノ如ク上層ニ至ルニ從ヒて構造スルモノアリ見スルニ城門上ノ構造ハ城門ノ構造ニ同シ、城門上ノ構造ハ城門ノ構造ニ同シ、城門上ノ構造ハ城門ノ構造ニ同シ、  
色彩ハ屋蓋ヲ瓦ハ綠色又ハ黑色（王城ハ黃色）ニシテ壁ハ白色ノモノ多ク青灰色稀ニハ赤色ヲモナリ、灰色ノ堂ヲ多ク城門上ノ構造ハ城門ノ構造ニ同シ、  
洞ナル平原上ニ聳立シ、其ノ間白壁ノ城門其上ニ點在シテ裝ヲトル女牆ノ線ト能ク調和スルハ壯麗ナル一幅ノ畫題ヲ提供ス、殊  
ニ都鴨湖上ニ見タル星子城南門、莫愁湖畔ヨリ見タル南京城清涼門及浦圻城ノ東門等其ノ最モナルモノナリ、山ノ入口南門  
樓閣ノ門上ヲミテラス城壁ノ隅角ニモ設ケタルモノアリ、往時ハ各隅角ニ設ケタルモノナリシモ目下中支ニ於テハ之ヲ見サルモ北  
支ニ於テ往々之ヲ見ル同シ、其ノ構造ハ城門上ノ構造ニ同シ、城門上ノ構造ハ城門ノ構造ニ同シ、城門上ノ構造ハ城門ノ構造ニ同シ、  
城壁上下地上下ノ連絡設備ハ城門部ニアルヲ常トス門部以外ニハ殆んど之ヲ設ケス、唯城壁ノ隅角等ニ於テ設備スル所アリ、  
此ノ交通路ハ斜坂又ハ階段ヲ以テシ門ノ側方又ハ甕城内ニ在リテ城壁ト直交シ又ハ城壁ト併行ス南京城光華門ノ斜坂ハ前者ニ屬シ

# 圖城甕

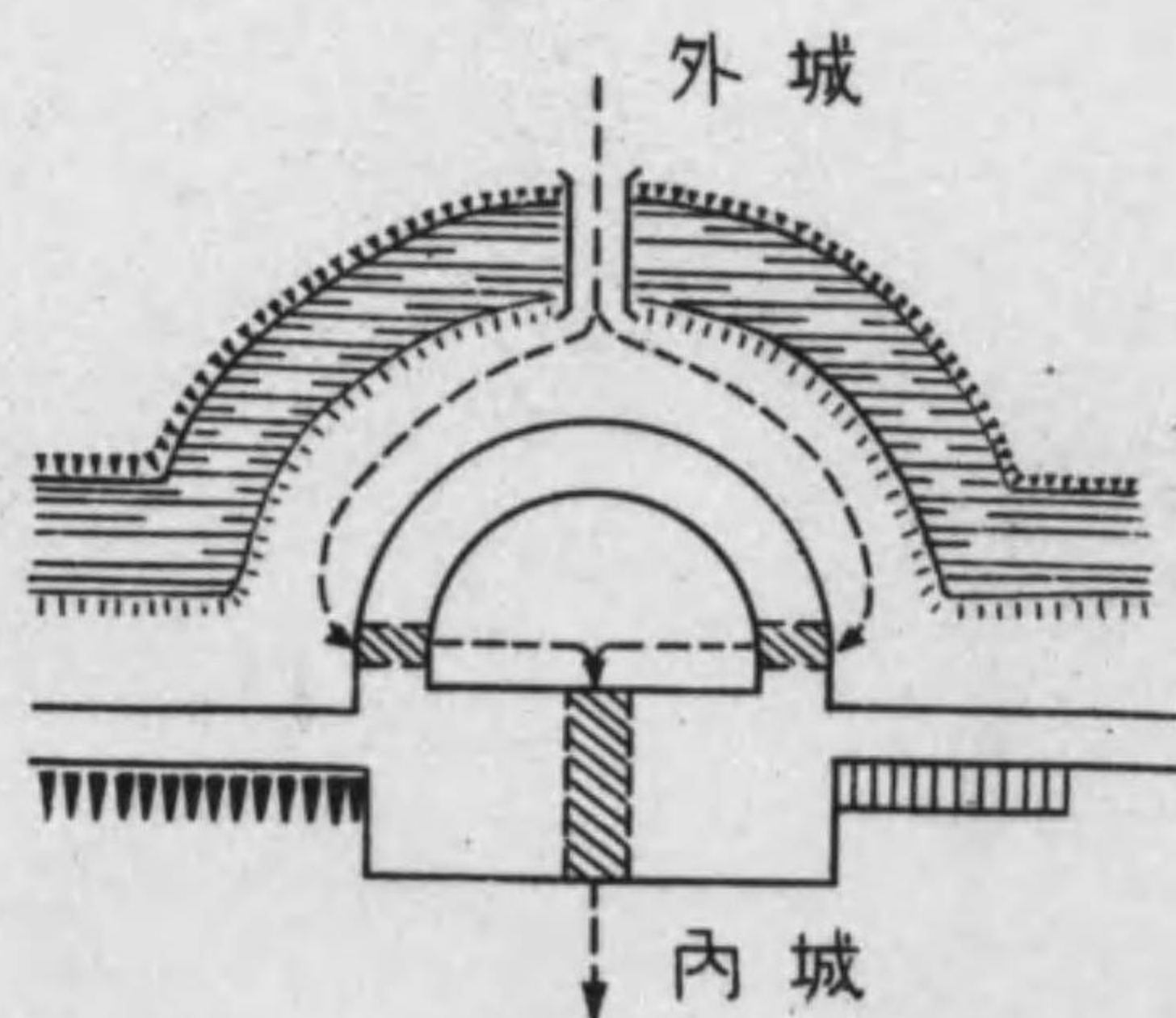
圖城甕ルセ復重  
門西縣定



門北陽信



門北坡黃



插圖第九

ノ如キ目的ヲ有セス、其ノ他城郭ノ威容ヲ表ハシ美觀ヲ添フ等ノ作用ヲモナサズ、門上ノ橋ハ本門ノ上ニ一個ヲ設ケルヲ通常トスルモ甕城上ニモ之ヲ有スルモノアリ北京朝陽門ノ如キ是ナリ

樓櫓ハ二階建ノモノ最多ク四階建ノモノハ北支ノ大城郭ニ之ヲ見ル

樓櫓ノ幅員ハ城郭ノ大サニ依リ一定サルモ小ハ八米ヨリ大ハ開口三〇米奥行一四一五米ノモノアリ、各層ノ幅員ハ同一ニシテ我國天守閣ノ如ク上層ニ至ルニ從ヒ越減スルモノヲ見ス

色彩ハ屋蓋ノ瓦ハ綠色又ハ黑色(玉城ハ黃色)ニシテ壁ハ白色ノモノ多ク青灰色縞ニハ赤色ヲモノナリ、灰色ノ塗キタル城壁ハ單調ナル平原上ニ聳立シ、其ノ間白壁ノ城櫓其上ニ點在シテ裝ヲトル女牆ノ縁ト能ク調和スルハ壯麗ナル一幅ノ畫題ヲ提供ス、殊ニ都陽湖上ヨリ見タル星子城南門、莫愁湖畔ヨリ見タル南京城清涼門及浦圻城ノ東門等其ノ最モルモノナリ

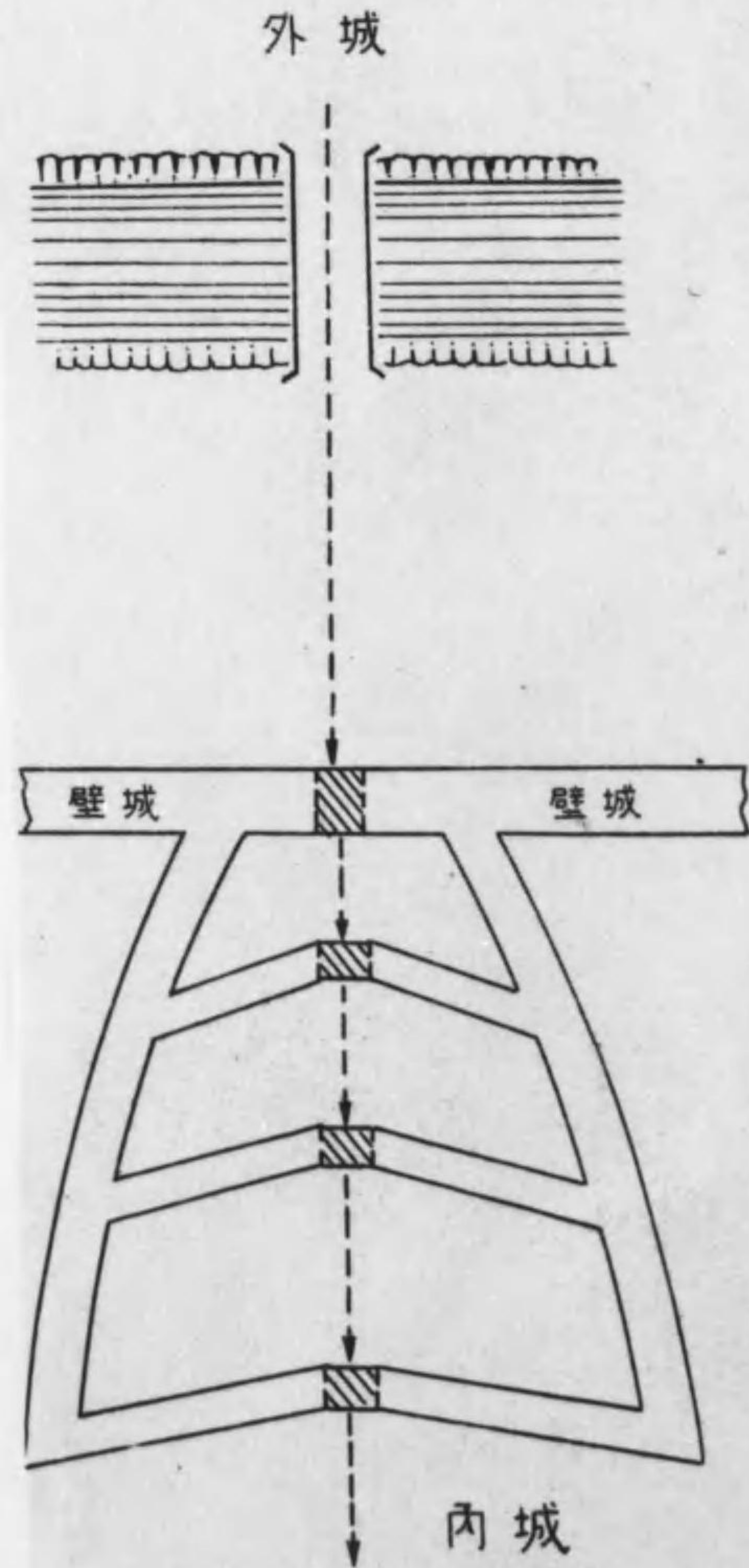
樓櫓ハ門上ノミナラス城壁ノ隅角ニモ設ケタルモノアリ、往時ハ各隅角ニ設ケタルモノナリシモ目下中支ニ於テハ之ヲ見サルモ北支ニ於テ往々之ヲ見ル

城壁上下地上下ノ連絡設備ハ城門部ニアルヲ常トス門部以外ニハ殆ンド之ヲ設ケス、唯城壁ノ隅角等ニ於テ設備スル所アリ、此ノ交通路ハ斜坂又ハ階段ヲ以テシ門ノ側方又ハ甕城内ニ在リテ城壁ト直交シ又ハ城壁ト併行ス南京城光華門ノ斜坂ハ前者ニ屬シ

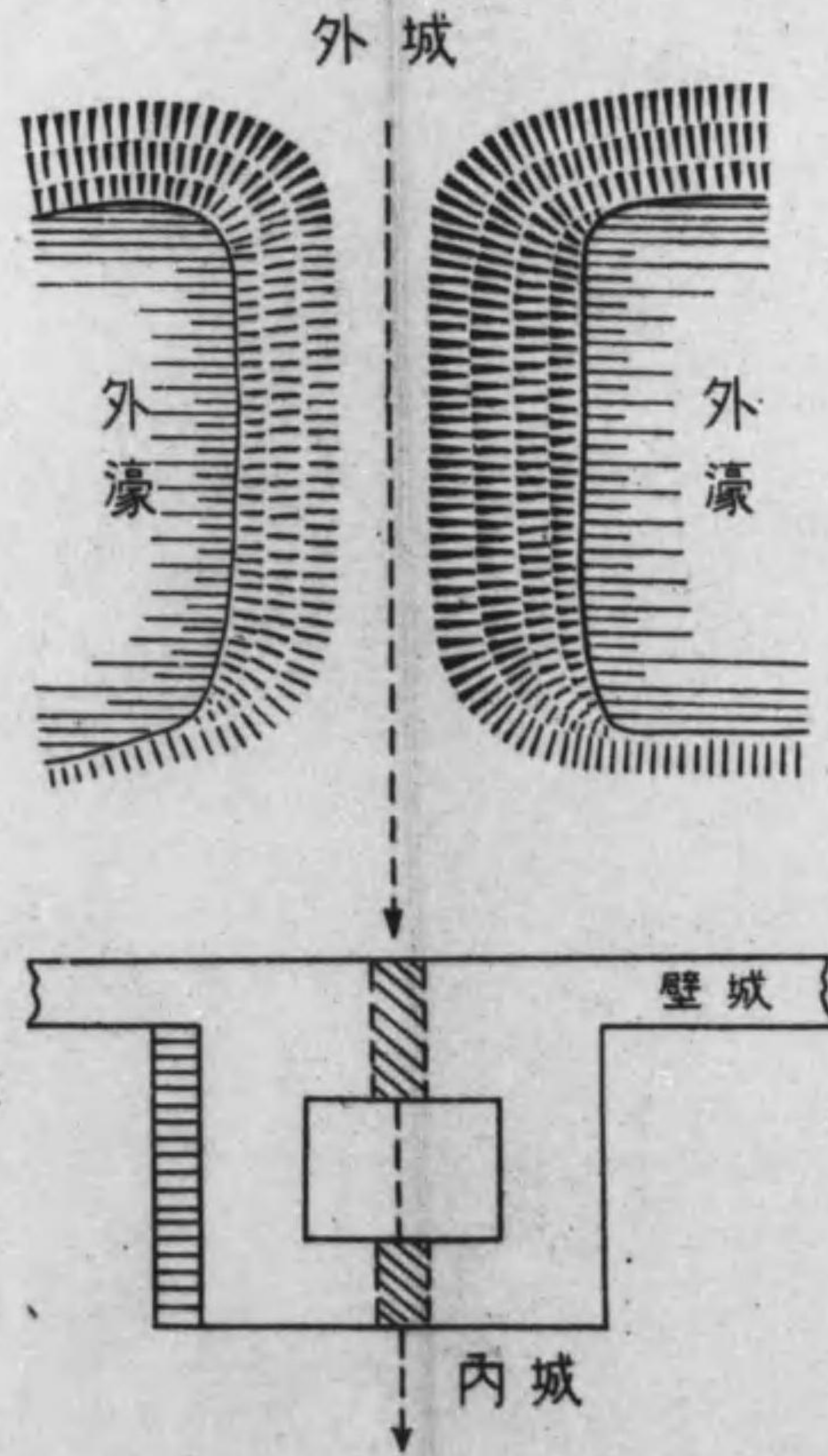
# 城壁内二部有ルス復門

挿圖第一〇

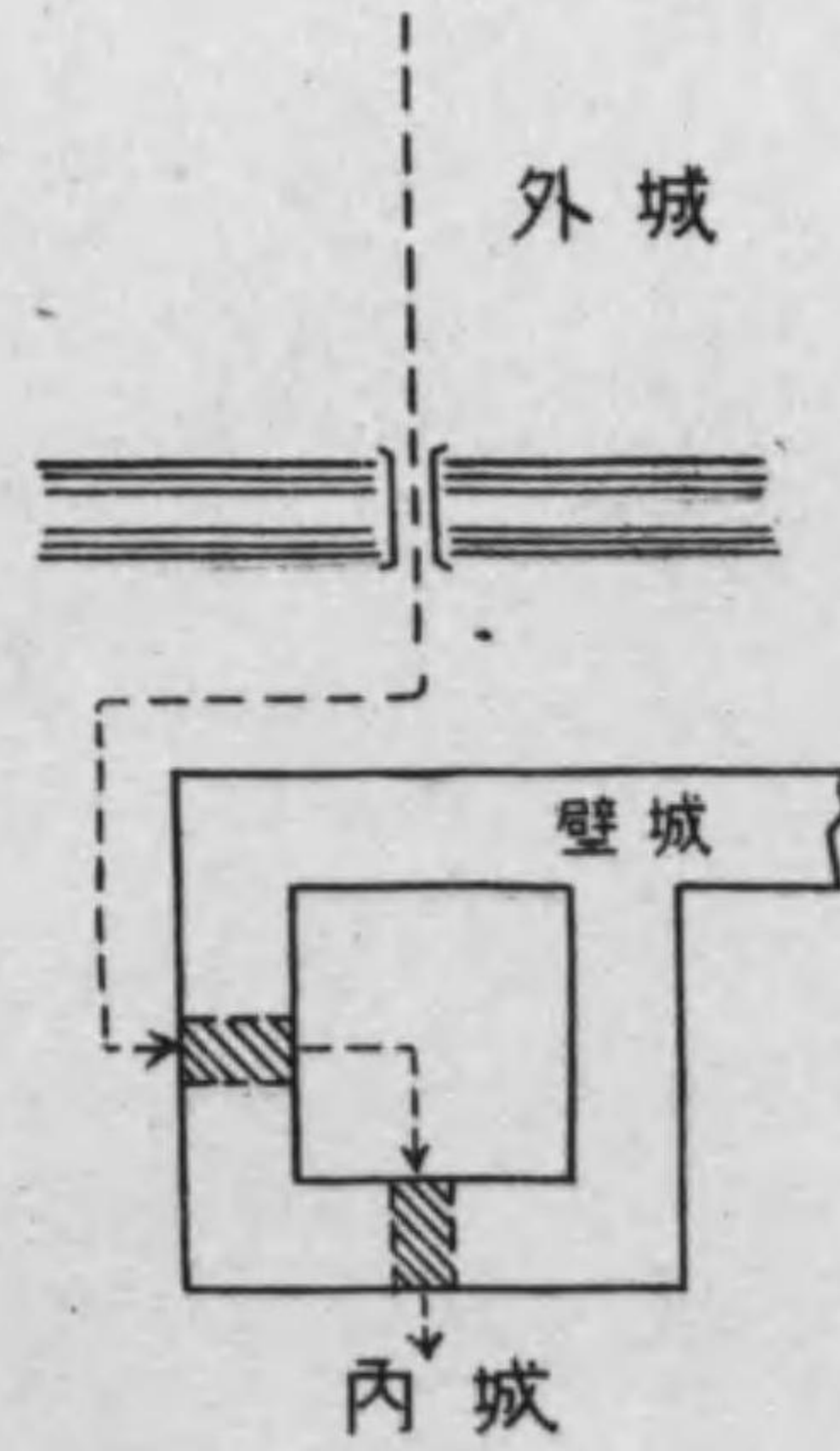
南京城水西門



南京城光華門



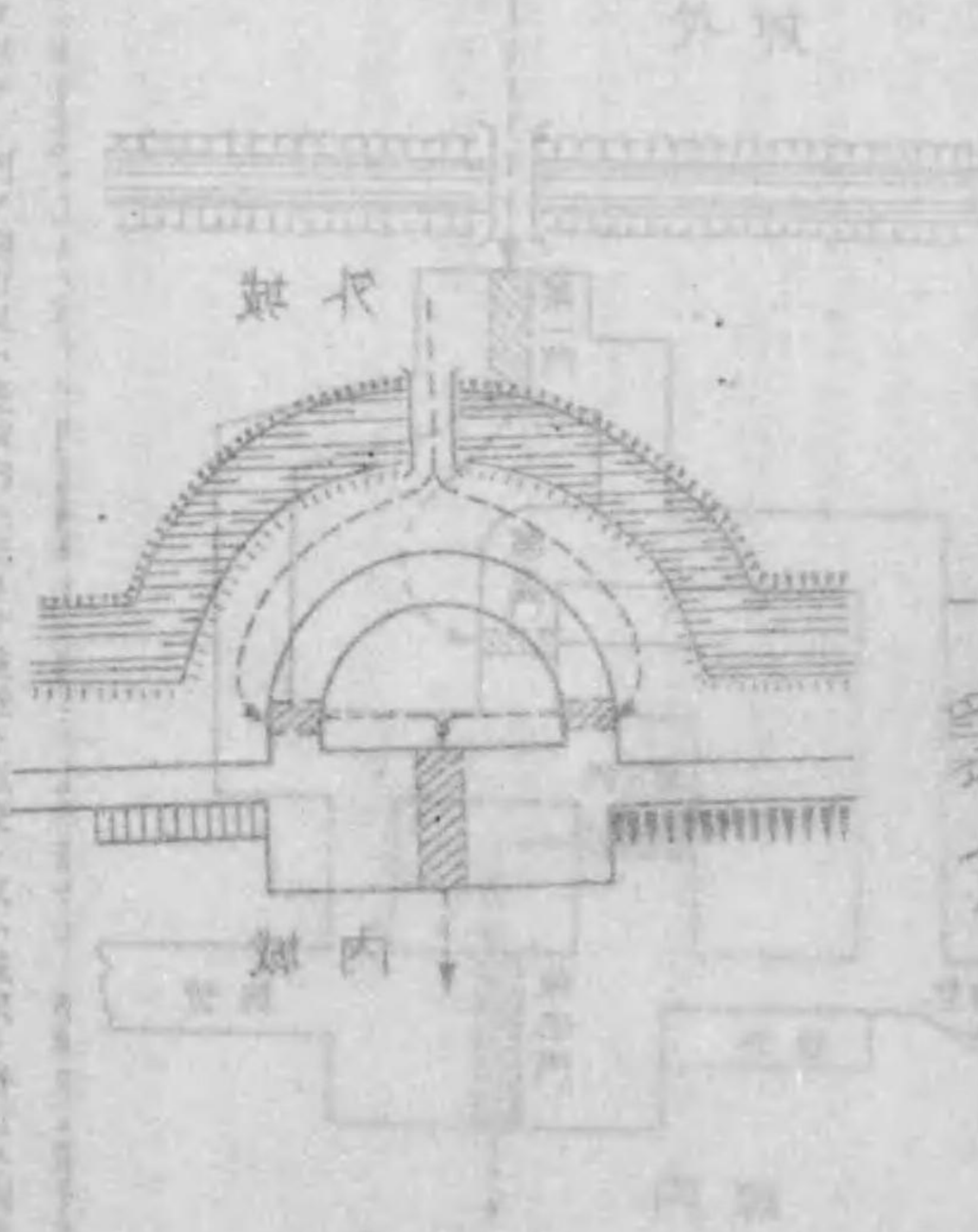
太倉城北門



蘇圖策式

重復ルセ城門西門

門北門







マニヤリトシテ或ハ中央ノイデト見ス  
漢南ハ鮮卑ノ西渡ハ二部ニ分テ其ノ一ハ○ノ東ニ至リテ其ノ他ハ西ニ至リテ  
同部ヲ據ルヤ  
漢南ハ其ノ目的鮮卑ノ南ニ據ルニ在リテ其ノ北ニ至リテ漢南ノ東ニ至リテ  
漢南ノ東ニ至リテ漢南ノ南ニ至リテ漢南ノ西ニ至リテ漢南ノ北ニ至リテ  
漢南ノ北ニ至リテ漢南ノ東ニ至リテ漢南ノ南ニ至リテ漢南ノ西ニ至リテ  
漢南ノ南ニ至リテ漢南ノ東ニ至リテ漢南ノ北ニ至リテ漢南ノ西ニ至リテ

### 第四節 漢南(漢南輝縣)

漢南ノ南ニ至リテ漢南ノ東ニ至リテ漢南ノ北ニ至リテ漢南ノ西ニ至リテ  
漢南ノ北ニ至リテ漢南ノ東ニ至リテ漢南ノ南ニ至リテ漢南ノ西ニ至リテ  
漢南ノ南ニ至リテ漢南ノ東ニ至リテ漢南ノ北ニ至リテ漢南ノ西ニ至リテ

## 第二篇 各地城郭

前篇ニ於テ支那築城ニ關シ概要ヲ述ヘタリ、本篇ニ於テハ尙一步ヲ進メテ各城郭毎ニ其ノ經始、斷面及沿革ノ概要ヲ述ヘ以テ築城  
研究ノ參考タラシメントス  
集錄セシ諸城ハ西安、長沙ヲ連ヌル線以東ノ地域ニ在ルモノ中有名ナルモノ或ハ特種ノモノヲ地方別ニ分類シ地方色ノ比較ヲ容  
易ナラシム

### 第一章 北支各地ノ城郭

北支ノ西部及北部ハ山地帯ニシテ青海及蒙古ニ接シ、南部ハ黄河ノ大平原ニシテ東部ニ山東ノ群山蟠踞ス、黄河流域平野ハ所謂  
中原逐鹿ノ地ニシテ北狄亦當之ヲ獵ヒ屠殺ノ横行亦甚クシテ、爲ニ長城ヲ築設スルノ外、都市築城モ壯大ナルモノヲ構築シ且ツ  
村邑部落等ニ至ル迄築城ヲ施セザル見ル、  
金ノ天、  
河南省ノ城郭  
河南省ハ東ハ山東平野ニ連リ南ハ廣漠タル平原ニシテ西ハ秦嶺及大巴山脈及フ山地ヲ形成シ北ハ黄河ヲ以テ境トシ水モ一部黄河  
以北ニ突出ス、古來本省ハ陝西省ト共ニ中原ノ地トシテ王朝興亡ノ中心地トシテ、殷ノ之ヲ中心トシテ建國シ周ハ陝西及河南

商周



備考	西・唐	清	明	元	金	北宋	五代	唐	隋	南北朝	
一、隋、唐時代ノ人口百五十萬位ト云ハル	九〇七	九六〇	一一二七	一一三四	一三六八	一六四四	一九一二	唐モ茲ニ都ス	開皇二年新都ヲ建ツ	西魏、北周ノ都	
二、西安ハ陝西省ノ中央部に在リ黄河屈曲點ヨリ西方約一三〇軒ニ位置ス	梁ハ府ヲ廢シテ大安軍ト云ヒ、後唐ハ西京兆府ト云フ晉ハ府ヲ止メ晉昌軍ヲ置ク漢ハ永興軍ト云ヒ、周亦同シ	宋ハ京兆府永興軍節度ト云ヒ陝西省ノ治所トナス	皇統二年總督府ヲ置ク	元初亦京兆府ト稱ス、中統三年陝西四川行省ヲ設ク茲ニ治セシム至元十六年京兆府ヲ改メテ安西路總督府トナス、皇慶元年奉元路トナス	洪武元年西安府トナス	陝西省ノ首府	府ヲ止メテ縣トナス	西魏永熙三年(五三四)洛陽ヨリ茲ニ遷都シ京兆尹ヲ置ク後周亦茲ニ都ス	關皇二年龍首源ノ地ニ新ニ皇城ヲ營ミ大興府ヲ置キ雍州トナス、煬帝京兆尹ヲ復置ス	武徳元年京兆尹ヲ雍州ニ大興縣ヲ萬年縣ト改ム、開元元年京兆府トナシ二十二年縣ヲ領セシム、又唐初以來京城ト稱シ天寶以後西京ト呼ビ至徳元年中京ト改メ寶應元年五都ヲ定メシトキ長安ヲ上都トナス	天祐元年(九〇四)帝洛陽ニ移リ朱全忠長安ノ設備ヲ舟ニテ洛陽ニ移シ以後長安衰微ス

西安築城沿革 (城郭圖第一其一乃至其三參照)

- 一、漢代ノ長安城
 

現今ノ西安ノ西北一〇軒ニ在リシト云ハル

漢ノ五年高祖部下將士ノ反對ヲ顧ミス櫟陽(今ノ臨潼)ニ幸シ七年宮城成リ之ニ遷ル城壁ノ高サ約八米周圍約二八軒十三ノ城門ヲ有ス但シ自然ニ發達シタル都市ニ築城セシヲ以テ城郭規正ナラス

前漢末王莽ノ篡奪、赤眉ノ賊ノ掠略等ノ爲衰微セシカ後漢ノ洛陽遷都後特ニ衰頹ス
- 二、隋、唐、代ノ長安城
 

隋ハ現在ノ西安ノ位置ニ王宮及都市計畫ノ下ニ城郭ヲ造營ス唐モ隋ノ都ヲ踏襲シ三百年ノ榮華ノ夢ヲ食レリ

其ノ城郭及都市ノ狀態城郭圖第一其二ノ如シ
- 三、唐以後ノ城郭
 

唐末朱全忠天祐元年(九〇四)長安ヲ破壞シ之ヲ洛陽ニ運搬ス、同年三月地名ヲ祐國軍ト改メ韓建佑國軍節度使トナリ在任中長安城ノ改置ヲ行フ、即チ園郭ト宮城トヲ除去シ皇城ノミヲ殘シ之ニ補修ヲ加ヘテ奉元城ト稱ス、其ノ方法ハ皇城ノ南面ト西面トノ城壁ヲ其ノ儘利用シ北面ハ宮城ノ北牆ヲ除去シ城郭圖第一其二ノ如ク變更ス

府城ハ明洪武中都督漢英大修繕ヲ加ヘ城周一三軒城壁ノ高サ三丈トシ宏壯ナル四門ヲ築ク東ヲ長樂、西ヲ安定、南ヲ永寧北ヲ安遠門ト名ツク其後城ノ四隅ニ角櫓ヲ設ケ幹線道路ノ交會點ニ鼓樓ヲ又其ノ北部ニ鐘樓ヲ設ケ警備用タラシム、嘉靖五年(一五二六)及隆慶二年(一五六八)ニハ城壁ノ重修ヲ加ヘ崇禎末年ニハ四門外ニ郭城ヲ築ク清朝ニ至リ鐘樓ヲ起點トシテ北ハ安遠門、東ハ長樂門ニ至ル間別ニ城郭ヲ築キ滿洲城トナシ旗人ヲ駐屯セシム



其ノ城郭ノ形制ハ、  
 一、城郭ノ形制ハ、  
 二、城郭ノ形制ハ、  
 三、城郭ノ形制ハ、  
 四、城郭ノ形制ハ、

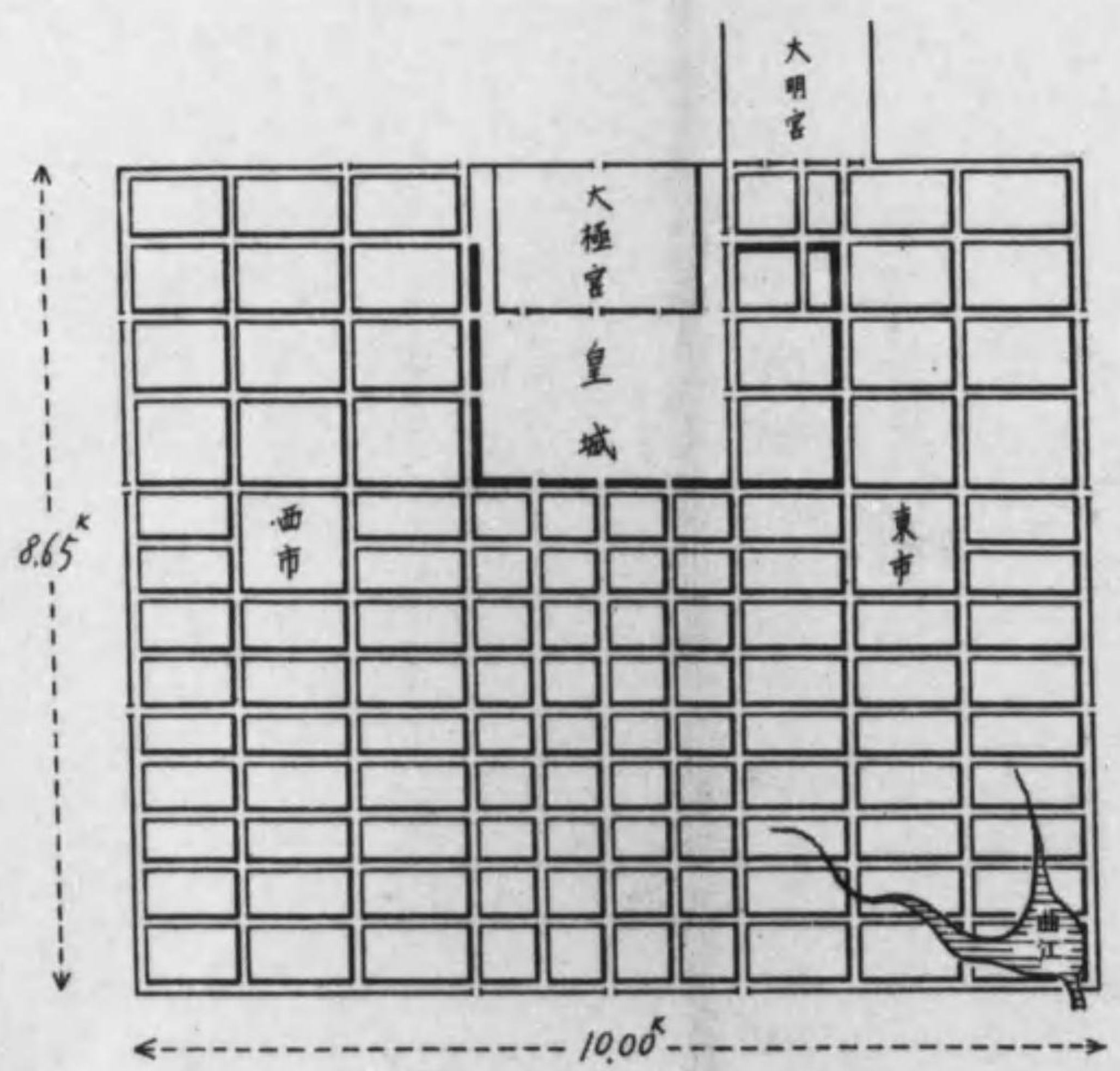
城郭圖第一其一

文献ニ依ル唐長安城坊圖

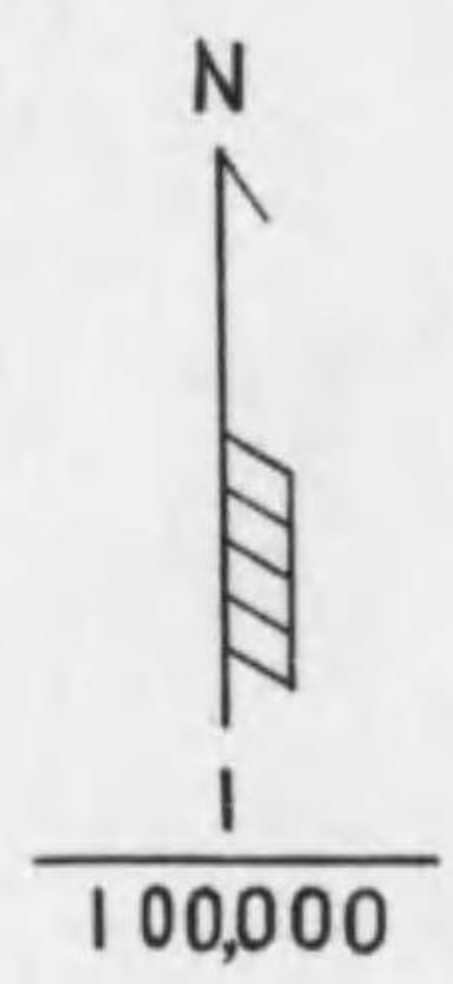
一、城坊諸元

周圍 三八軒  
 街衢 南北二四街、東西二二街  
 坊 東西西市ト一〇坊（坊トハ市街ノ一區劃隋代五ヶ里ト云フ）  
 各坊ニハ二門又ハ四門アリテ東西貫通、南北貫通ノ二小街ヲ通ス  
 之ヲ巷ト呼ブ

二、大明宮ハ太宗カ其ノ太上天皇、清暑ノ地トシテ建設シタル永安宮ヲ改稱シタルモノナリ  
 其ノ例ノ梨園ハ玄宗舞曲ヲ教ヘシ處、又興慶宮ハ玄宗離宮ニ改メ其中、  
 沉香亭ハ玄宗揚貴妃ヲ從ヘテ詩ヲ徴セシ際李白清平調三章ヲ賦セル處



三、長安ノ人口  
 唐玄宗ノ頃ノ人口數三〇万人ノ百數十萬  
 四、唐滅亡後韓建、改築シテ現在ノ西安城ノ基礎ヲナサシメタル經始ノ狀態ハ  
 圖中太黑線ニテ示ス



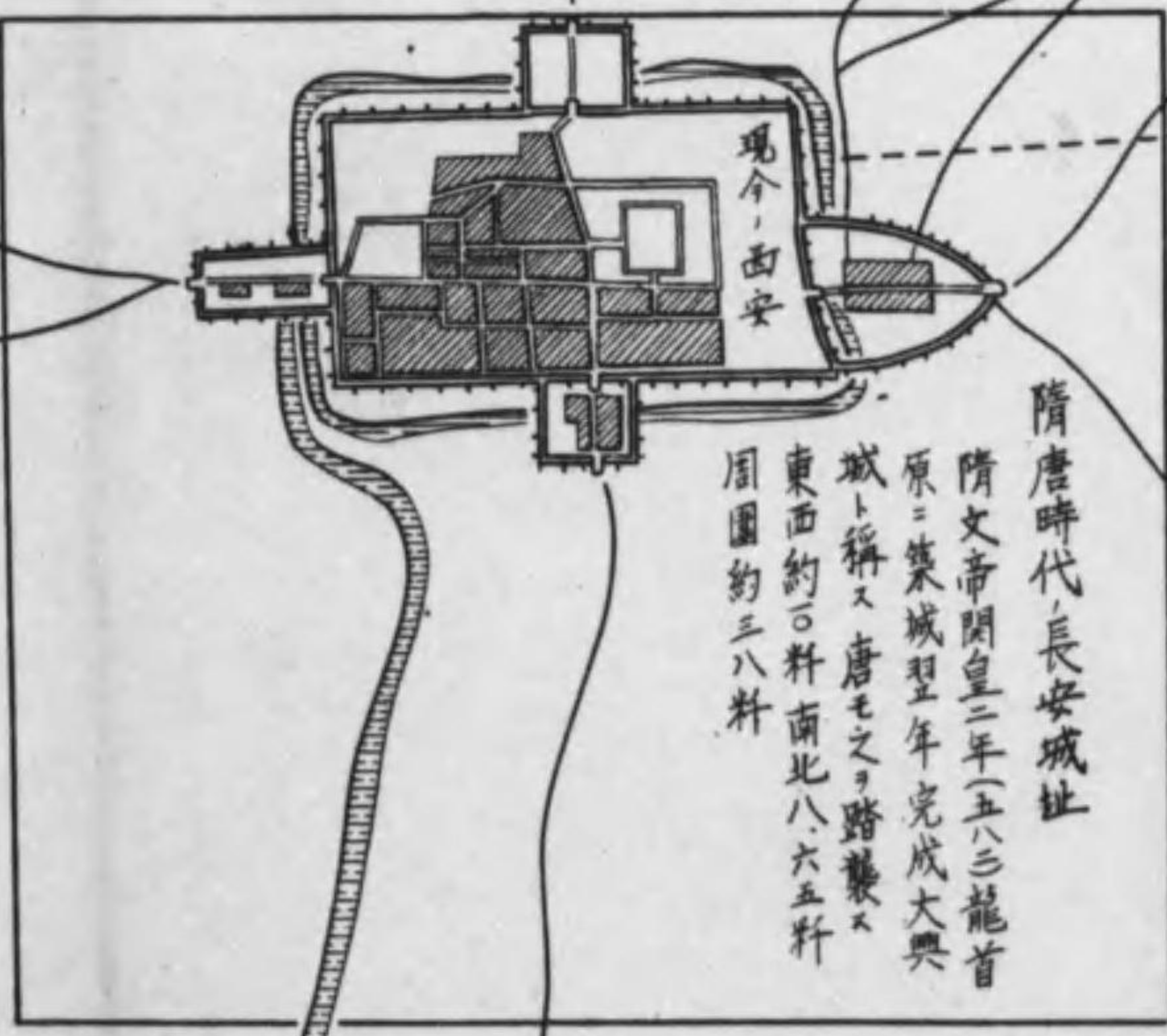
# 長安城變遷圖

城郭圖第一其二

## 長安城變遷圖



**漢代、長安城址**  
 漢、五年(前)築城  
 七年完了  
 幅員明瞭ナラサルモ周圍  
 約二四料東西六料  
 南北六料ナリ城門ヲ有シ  
 壁高八米厚サ二面三四米  
 五〇ト云ハル

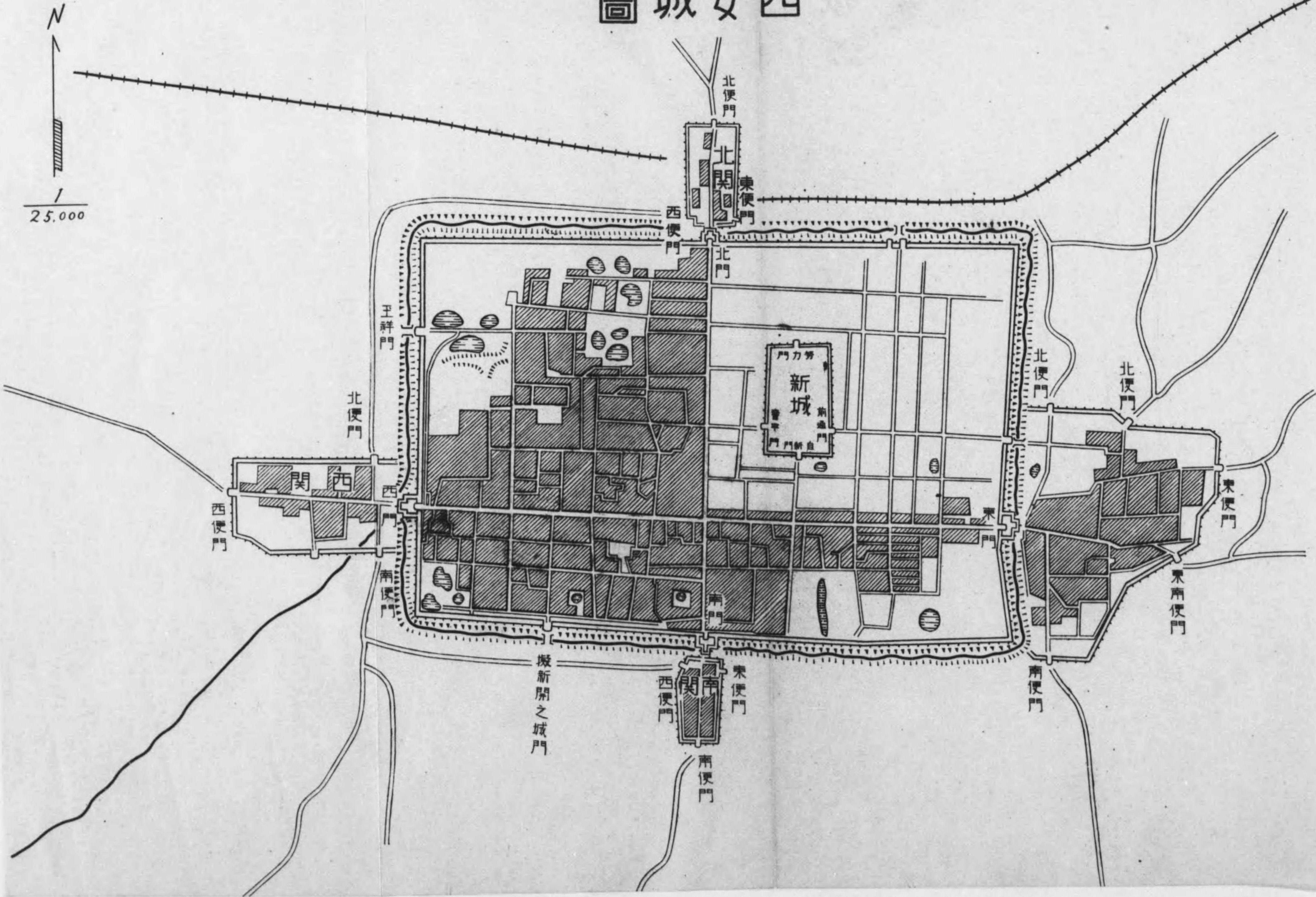


**隋唐時代、長安城址**  
 隋文帝開皇二年(五八三)龍首  
 原ニ築城翌年完成大典  
 城ト稱ス唐モ之ヲ踏襲ス  
 東西約百料南北八六五料  
 周圍約三八料

**現今、西安城、變遷**  
 九〇四年唐昭宗洛陽ニ移リ長安廢墟ト化ス韓建佐國軍節度使トシテ長安城、  
 外郭ト宮城ヲ除去シ皇城ヲ殘シ奉元城ト名スカ現在ノ城郭ノ基礎ヲ成ス經  
 明洪武中修繕ヲ加ヘ城圍ヲ五料、城壁高三丈トシ四門ヲ設テ其後城ノ四隅ニ  
 角樓ヲ築テ嘉靖五年隆慶二年各重修ヲ加テ崇禎ノ末年ハ開城ヲ築テ  
 清朝ニ至リ城內東北部ニ滿洲城ヲ築テ

N  
 100,000

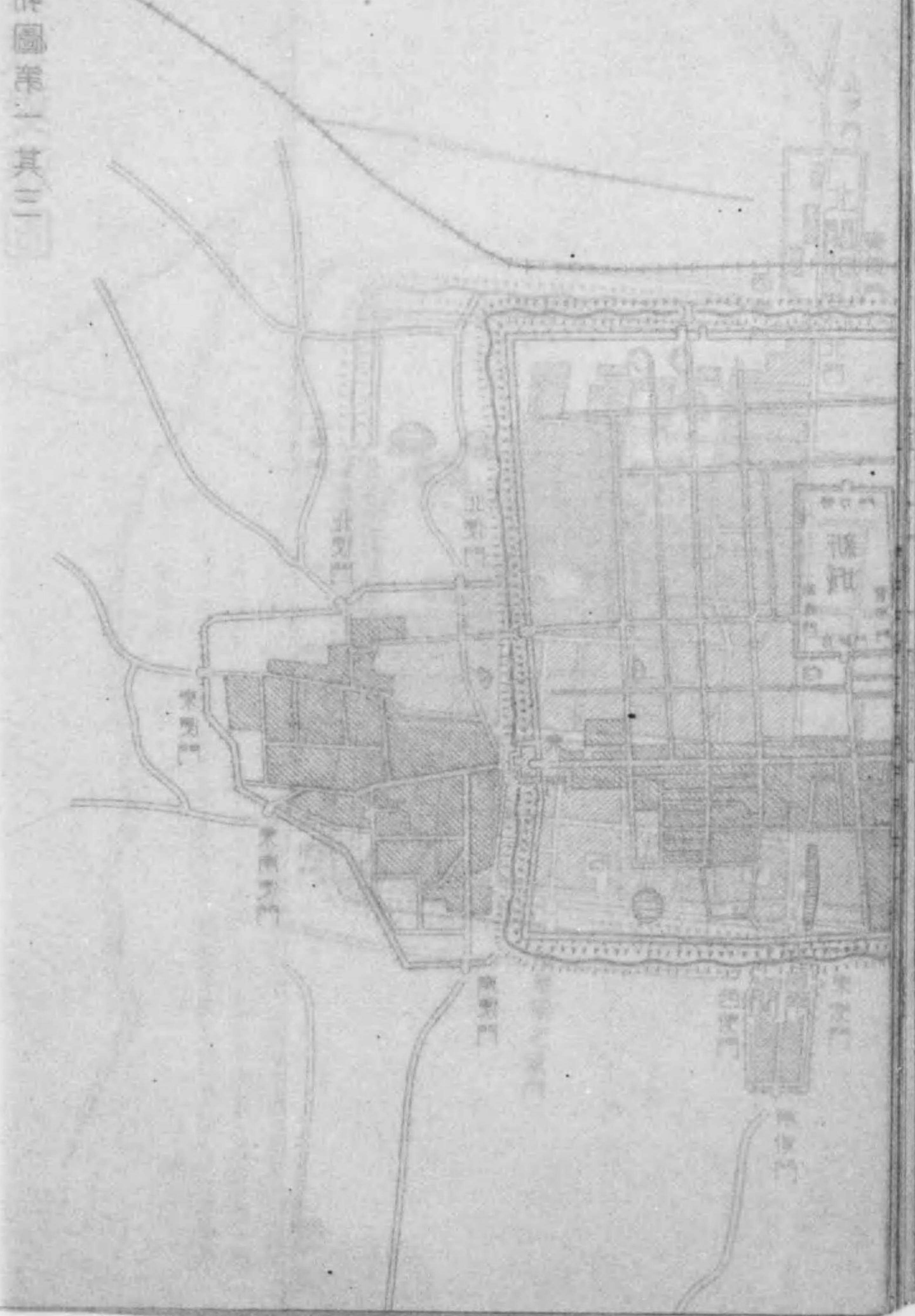
西安城圖



此城之變數，自古未有。其變數之由來，蓋由於地勢之險峻，而城郭之宏敞，亦由於地勢之險峻。其變數之由來，蓋由於地勢之險峻，而城郭之宏敞，亦由於地勢之險峻。其變數之由來，蓋由於地勢之險峻，而城郭之宏敞，亦由於地勢之險峻。

西城圖

西漢圖第一其三



靈 豐 沿 革

時 代

漢 弘農縣ヲ置ク  
 後 魏 恒農ト改ム  
 隋 復タ弘農ト云フ桃林縣ヲ拆置ス  
 唐 縣ノ南ヲ掘ツテ天寶靈符ヲ得タリ因テ靈寶ト改ム  
 清 陝州ニ屬ス  
 民 國 初メ河南河洛道ニ屬ス

靈寶ハ隴海鐵道上河南、陝西省境ノ東方約六〇軒ニ在リ

函 谷 關

靈寶ノ西方約三軒ニ在リ  
 戰國時代秦ノ故關ナリ、秦ノ二世三年沛公咸陽ニ入り函谷關ヲ守ル、項羽至ルモ入ルヲ得ス  
 漢初關都尉ヲ置キ之ヲ守ル、武帝新安ニ移ス、故ニ關ハ弘農縣トナル  
 函谷關ハ谷中ニ在リ深險兩ノ如シ故ニ名ツク其ノ間東西九軒、絕崖壁立ス崖上柏林谷中ヲ蔭クシ殆ント日光ヲ見ス、關、長安ヲ去  
 ルコト一九〇軒、日沒ニ閉チ雞鳴ニ開クハ秦ノ規定ナリ、東、潼山ヨリ西、潼津ニ至ル間ヲ函谷ト通稱シ天險ト號ス

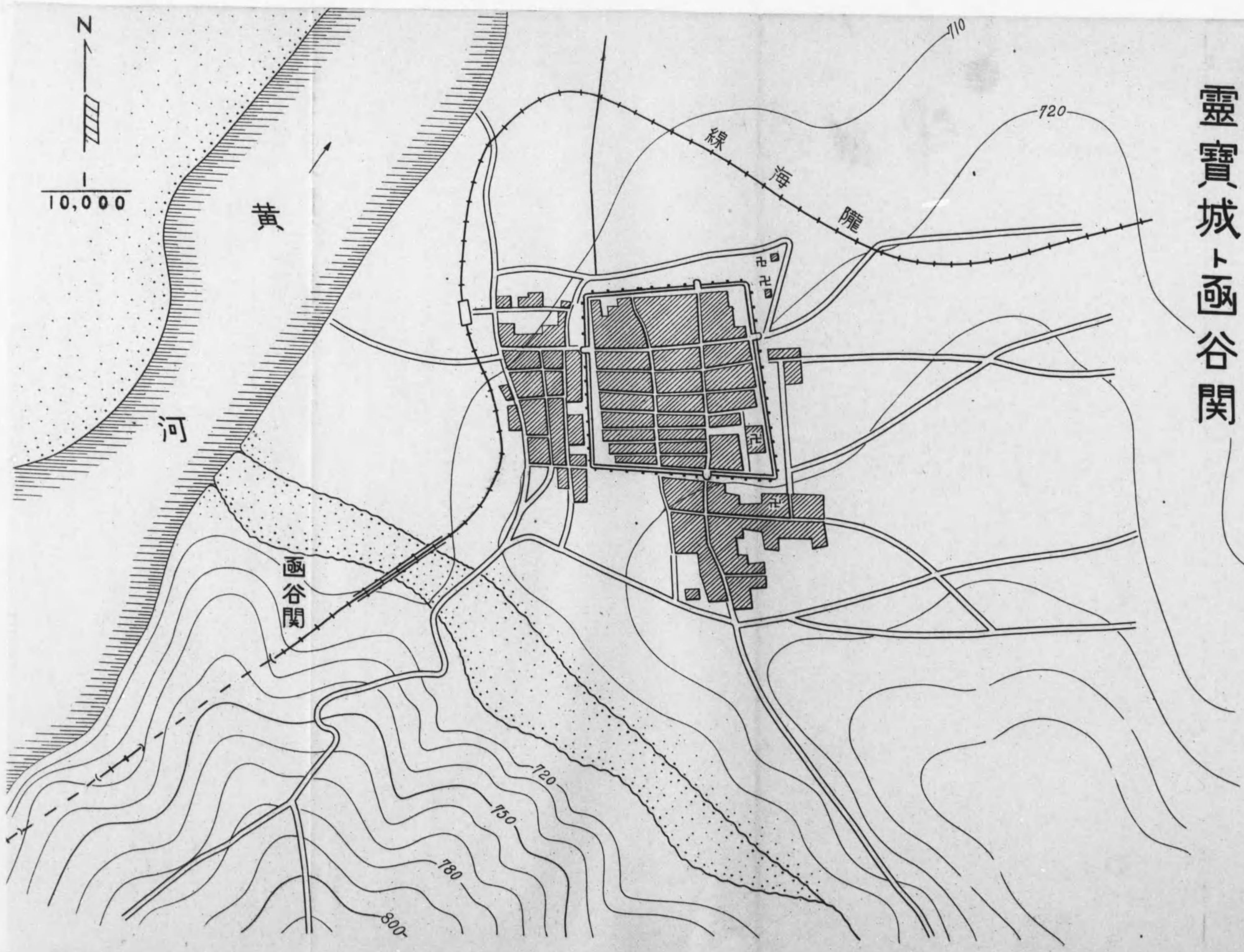




城郭圖第二

河南省

# 靈寶城と函谷関



靈寶城の城郭は、北に黄河、南に函谷関、東に洛陽、西に鄭州と、交通の要衝に位置する。城郭は、北に黄河、南に函谷関、東に洛陽、西に鄭州と、交通の要衝に位置する。城郭は、北に黄河、南に函谷関、東に洛陽、西に鄭州と、交通の要衝に位置する。

河南省  
靈寶縣一函谷關

靈寶縣一函谷關

靈寶圖第一



陝縣沿革

變遷

時代

漢 後 北 隋 唐 宋 清 民

弘農郡ノ地  
諱ヲ避ケ恒農郡ト改ム次テ陝州ヲ置キ又之ヲ罷ム

周 魏  
陝州ヲ復置ス

北 周  
州郡共ニ廢シ次テ弘農郡ヲ復置ス

隋 唐  
陝州ト云ヒ復タ陝郡トナス次テ州トナシ乾元ヨリ節度觀察防禦使ヲ常置シ次テ治所トナシ軍號ヲ賜フ

宋 唐  
陝州ト云フ

清 宋  
直隸州トナシ河南省ニ屬ス

民 清  
州ヲ廢シテ陝縣トナス

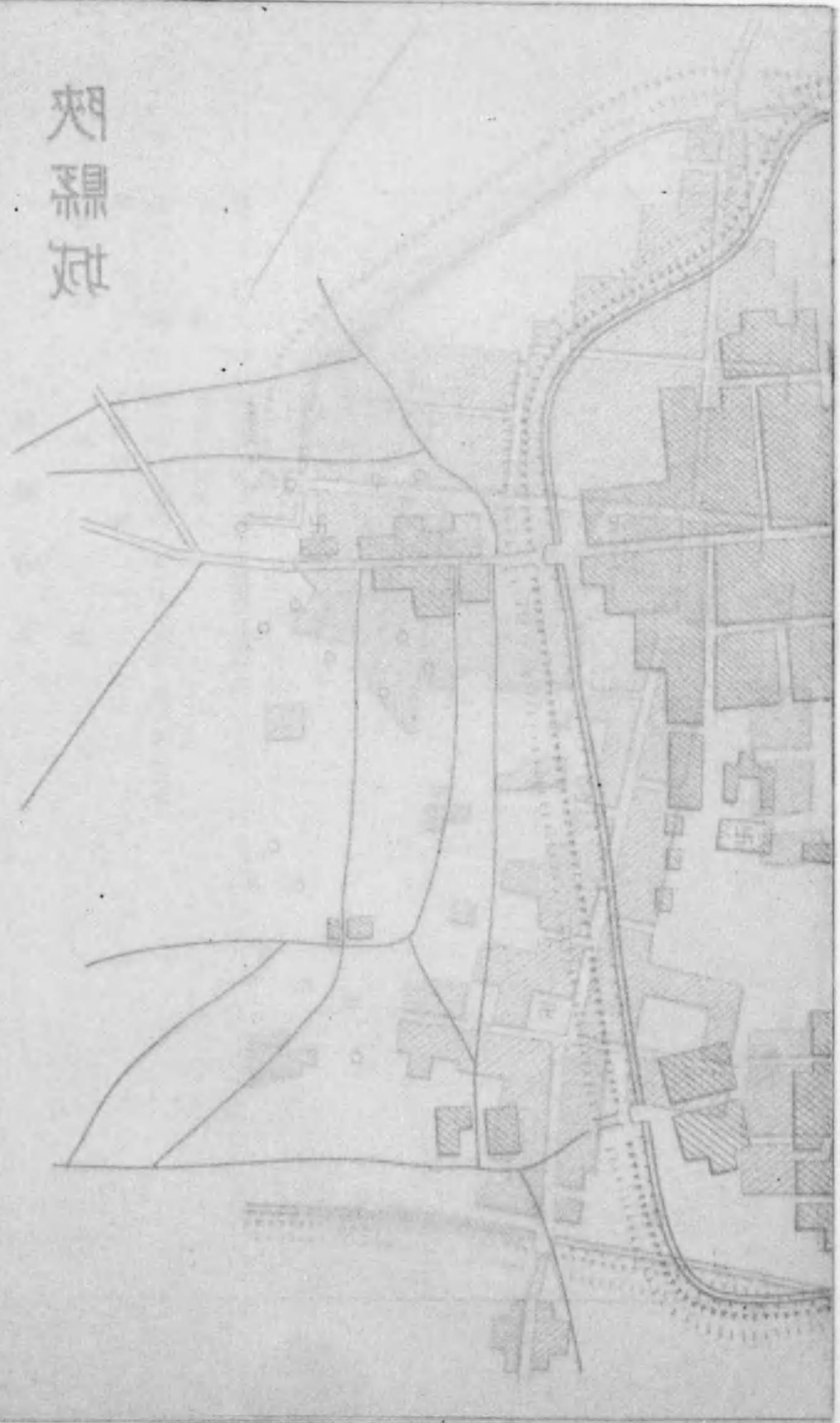
黃河ハ陝州下流ニ三門ノ灘アリ舟航ヲ許サス、故ニ下航ノ舟ハ陝州ニテ止マリ貨物ヲ陸送セサルヘカラス

陝縣ハ洛陽ノ西方一二〇軒隴海鐵道ニ沿フ





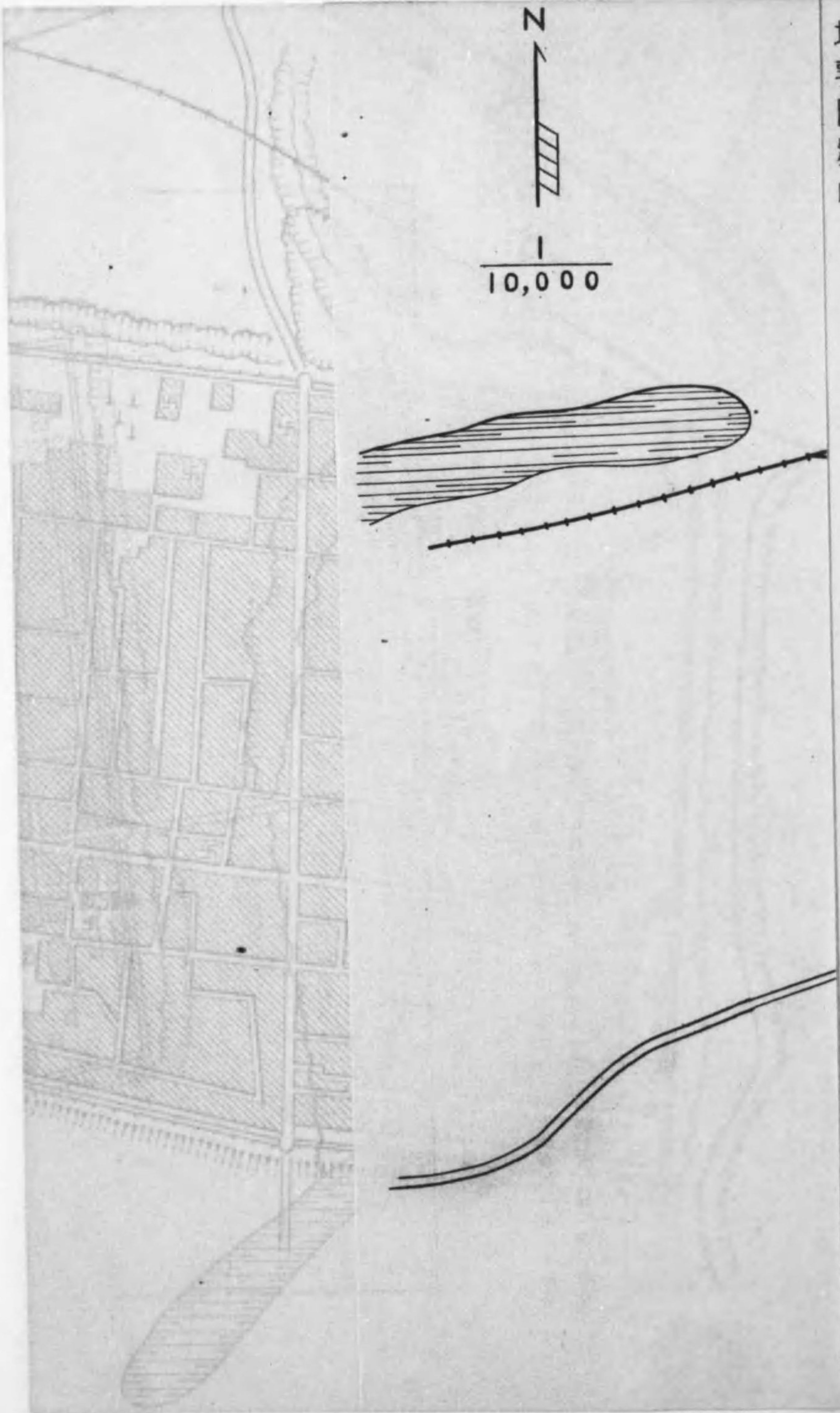
魏城



洛陽(河南)沿革

西紀	時代	首都	變遷
前 一 一 二 三 七 七 〇	西周	東周ノ都	前一〇八年成王茲ニ王城ヲ築ク 平王東遷シテ都城トナス城ハ現在ノ城ノ西ニ在リシカ如ク之ヲ河南城ト云フ 前五一九年敬王河南城内秋泉ニ居ス其ノ位置ハ王城ノ東ニシテ之ヲ洛陽城ト云フ其 ノ大サ東西六里南北九里ト稱ス
二 四 九	秦	秦ハ洛陽城ヲ増大ス	秦ハ洛陽城ヲ増大ス
後 漢	後漢	後漢ノ都	後漢光武帝都ス其ノ城ハ秦ノ洛陽城ナリ 此ノ時代ニ至リ城郭壯大トナリ門十二ヲ有ス
三 國	魏	魏ノ都	何奴ノ劉曜ニ洛陽焚カレ廢弊ス
西 晉	西晉ノ都	西晉ノ都	四九四年孝文帝平城(大同)ヨリ遷都シ洛陽復活ス、大サ東西二〇里、南北一五里 ト云ハル、五三四年後魏東西ニ分離シ都城ハ鄴及長安ニ移ル
東 晉	東晉ノ都	東晉ノ都	大業元年東京城ヲ焚ミ洛陽河南ノ二城ヲ併ハセ洛水其ノ内ヲ貫流スル大規模ノ モノトス、外城周圍五二里九六歩、内城周圍一八里二五八歩宮城九里三〇〇歩ト稱 ス
隋	隋	隋	唐代之ヲ東都ト稱ス
唐	唐	唐	唐代之ヲ東都ト稱ス

城郭圖第四



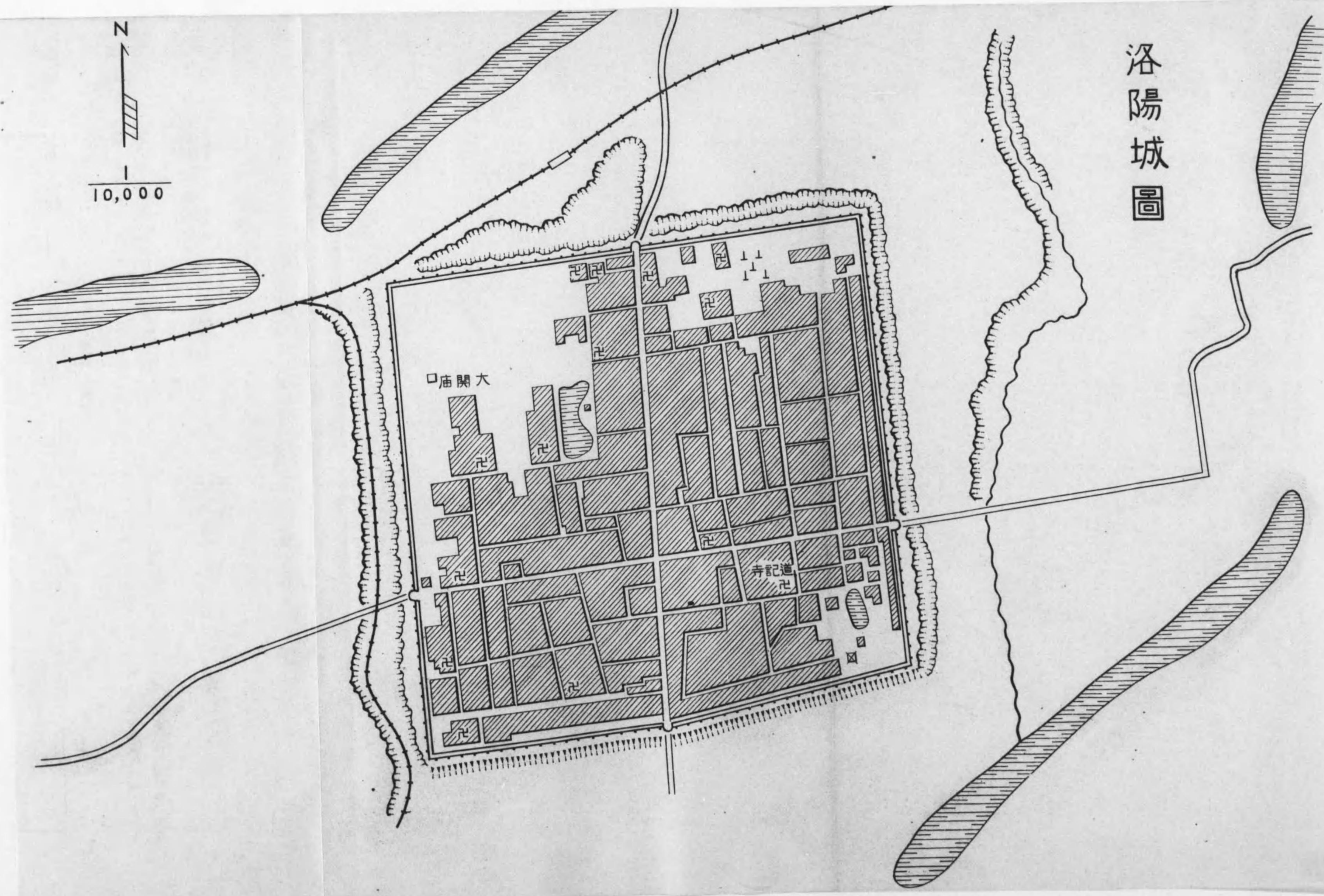
五代	北宋	金	元	明	清	民國
九〇七 九〇八 九六〇		一一二七 一一三一 一一三四	一三六八	一六四四	一九二二	
後梁及後唐ノ都						
九〇九年梁開封ヨリ都ヲ洛陽ニ移ス、九二三年李存勗後唐ヲ興シ茲ニ都ス九三六年其ノ將石敬瑭ニ滅サル		一一三〇、金入寇シ復タ焚カレ爾來顧ルモノナキニ至ル		明洪武年間現在ノ城郭ヲ築キ隋、唐都城ノ西北隅ニ存スト云ハル河南府ノ治所トス		

洛陽附近地形ノ概要

洛陽ハ洛水ノ河谷ニ在リ北ハ黄河、南ハ河南省ノ伏牛山脈ヨリ流レ來ル支脈ニ依リ山岳重疊シ東及西ハ上記支脈黄河ニ迫リテ亂峯糾紛ス此ノ東方ニ在ル關門ヲ虎牢關トス、昔ハ成阜ト云ヘリ、汜水縣ノ西方約一軒ニ在リ西ニ在ルモノハ潼關、函谷關ノ外、漚池附近ニ三嶺ノ險アリ古來有名ナル險關ナリ、虎牢關、三嶺共洛陽ヨリ約九〇軒隔リ我國ノ江戸下箱根トノ距離ニ略似タリ

洛陽(河南)沿革


# 洛陽城圖



N  
10,000



中牟城圖



中牟沿革

時代

變遷

春秋

鄭原圃地

漢

中牟縣ヲ置ク

隋

改メテ内牟ト云フ又改メテ圃田ト云フ

唐

中牟ト云フ故城ハ今ノ中牟ノ東ニ在リト云ハル

明

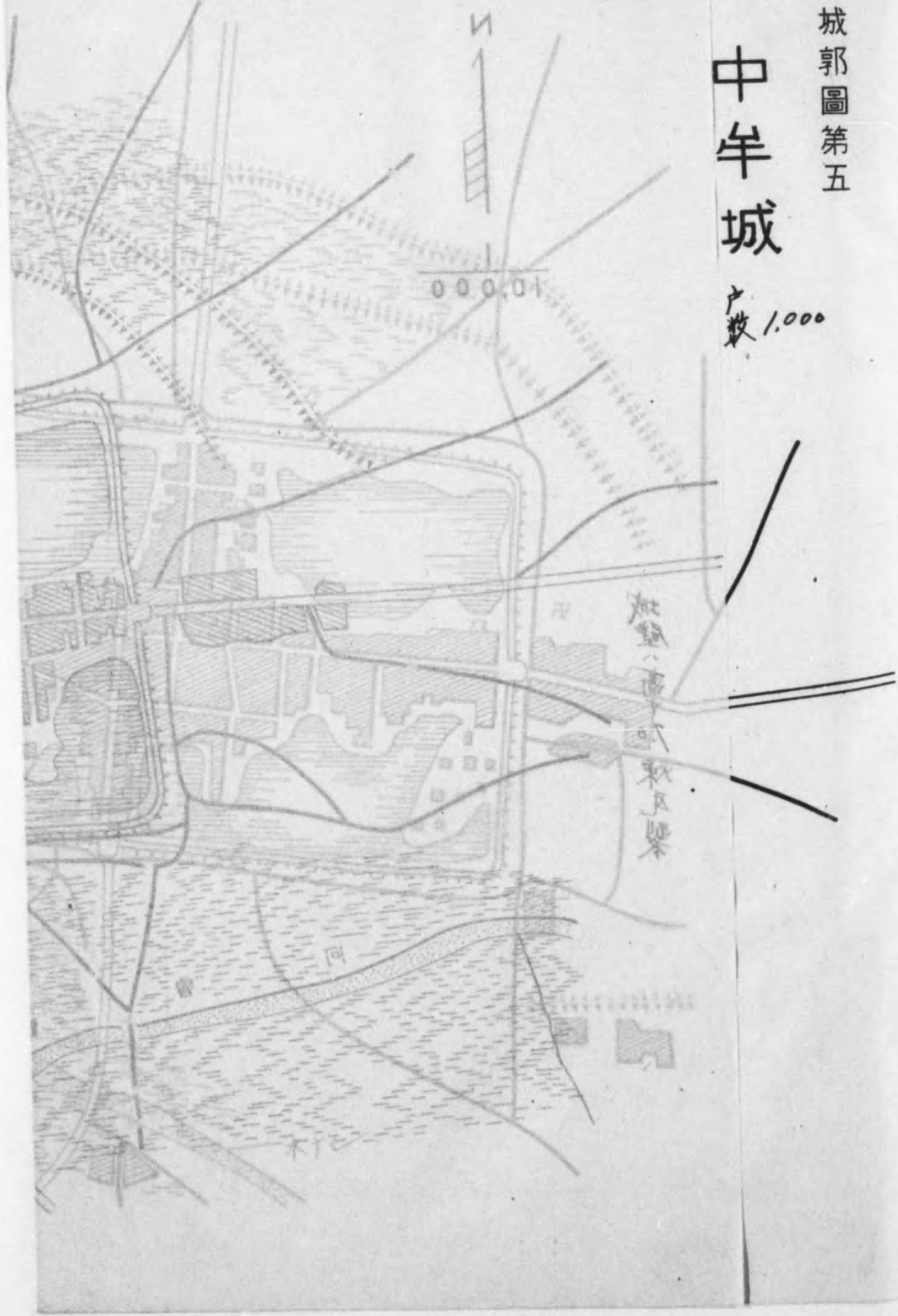
今ノ治ニ移シ開封府ニ屬ス

中牟ハ開封西方約三五軒ニ在リ

城郭圖第五

中牟城

尺数 1,000



城郭の構造及建築

中牟の關其西式城三並其之詳

今ノ城ニ對シテ關其西式ノ城ニ

中牟ノ城ニ對シテ關其西式ノ城ニ

關其西式ノ城ニ對シテ中牟ノ城ニ

中牟ノ城ニ對シテ關其西式ノ城ニ

關其西式ノ城ニ對シテ中牟ノ城ニ

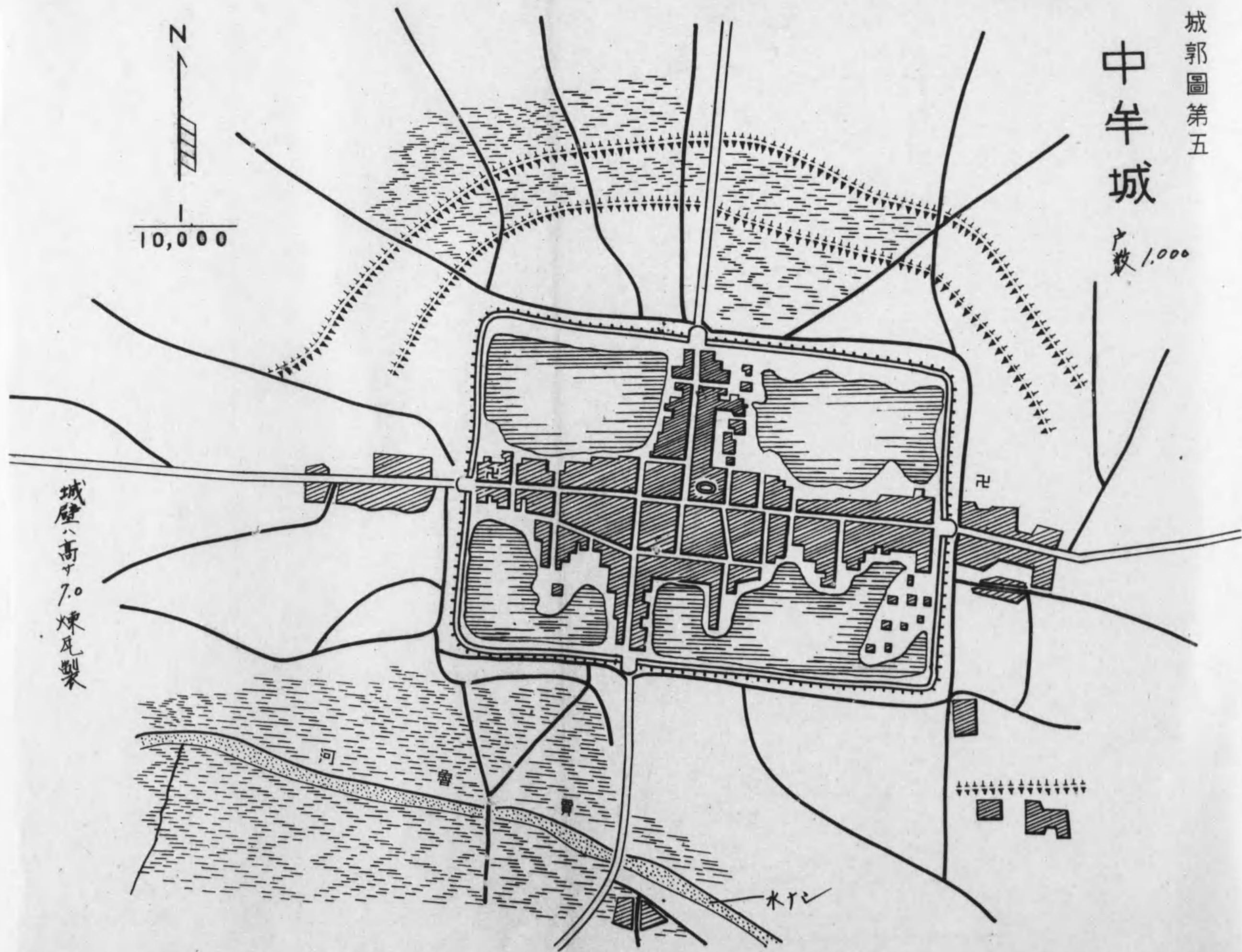
中牟ノ城ニ對シテ關其西式ノ城ニ

中牟ノ城

城郭圖第五

中牟城

戸数 1,000



城壁ハ高サ7.0煉瓦製

中牟、開化西武鐵道三丁目に在り

今ノ城ニ對シテ開化前ノ城ニ

中牟ノ城ニ對シテ開化前ノ中牟ノ城ニ對シテ

迄ノ内牟ノ城ニ對シテ又此ノ城ニ對シテ

中牟城ニ對シテ

開化前ノ城

開化前ノ城

中牟常草

西紀	時代	首都	變遷
前 一六〇六 二二二一	戰國	魏(梁)ノ都大梁	秦ノ三川郡
後 二二〇〇 二八〇〇	漢前		漢時代ニハ陳留郡ニ屬ス
三〇〇〇	漢後		
三一六〇	新		
二八〇〇	三國		
三一六〇	西晉		
四二〇〇	晉東		
五八一	南北朝		東魏ノ梁州 北周ノ汴州 大運河開鑿シテ商業殷盛トナル

開封沿革

開封圖第五

中牟城



西紀	時代	城主	五代、宋及金時代ノ開封沿革
六一八	唐		唐ノ開元年間(七一三-七一四)戸數五七、〇〇〇、人口二八二、〇〇〇、天寶年間(七四二-七五五)戸數一〇九、〇〇〇、人口五七七、〇〇〇
九〇七	五代	梁、晉、漢、周ノ都	東京開封府トナス、周ノ顯德二年新城ヲ築ク
九六〇	宋	北宋ノ都	崇寧年間(一一一〇-一一一六)戸數二六一、〇一〇、人口四四二、九四〇 宋ノ中期ヨリ坊市制崩壊シ商店到ル所ニ建チ享樂ノ都トナル
一一二七	金	金、元、明、清	金ハ初メ汴京ト云ヒ後改メテ南京ト云フ 一一二四年金ハ北京ヨリ茲ニ都ヲ移シタルモ一一二三四年元ニ滅ホサル 初メ南京路ト稱シ至元二五年汴梁路ト改ム
一三六八	元		洪武元年北京ト稱シ尋イテ京ヲ改メ開封府ト稱ス
一六四四	明		清ハ明ニ倣フ
一九一二	民國		府ヲ廢シテ開封道ヲキ三十八縣ヲ領ス中心地ノ開封縣トス

西紀	時代	城主	五代、宋及金時代ノ開封沿革
九〇七	梁	梁 2年	朱全忠梁國ヲ立テ汴州ヲ都トシシカテ陽(太原)ノ李克用梁ニ從ハス、始メ梁優勢ナリシモ李克用ノ子存勗立ツニ至ルヤ梁常ニ敗ラル、聖太祖ハ第三性荒淫假子友文ノ妻ヲ愛シシム(梁ハ九〇九年ヨリ一四年燕ヲ亡ホシ爾來梁軍敗ラル、汴州陷リ未嘗人ヲシテ己ヲ殺サシム)
九二二	唐		李存勗初メハ經略ニ成功シ江北ヲ領有セシモ其後驕恣トナリ軍民離叛ス、帝李嗣源ヲ遣ハシテ源位ニ就ク九三年死シ長子從厚嗣ク、從厚反シ洛陽ニ入り帝ヲ逐フ石敬瑭從珂良シカラス遼ノ援兵ヲ借リテ唐ヲ亡ホス
九三六	晉		遼ノ援兵ヲ得テ帝トナリシヲ以テ遼ニ北邊十六州ヲ與ヘ臣事セシカ、石敬瑭ノ死後約ニ背キシヲ以テ遼ノ太宗ハ九三年南進ヲ起シ、九四年遼沱河ニテ大勝ス、晉將降ルモノ多ク汴ニ迫ルヤ一人モ守ル者ナク帝降ル
九四七	漢	漢 4年	九四年漢帝立テ太宗平ク入リシカテ郭威モ殺サントセシカテ郭威兵ヲ舉ケ汴ニ入ル
九五一	周	周 10年	郭威兵ヲ平シテ中絶トシ北征セシカ途ニ諸將南ニ歸リ之ヲ恭帝トシム、趙匡胤將ニ推サレ
九六〇	北	北 167年	趙匡胤開封ニテ帝位ニ即ク

西	金	宋	明	清
一〇〇〇 武六〇〇	一〇〇〇 武六〇〇	一〇〇〇 武六〇〇	一〇〇〇 武六〇〇	一〇〇〇 武六〇〇
一〇〇〇	一〇〇〇	一〇〇〇	一〇〇〇	一〇〇〇
一〇〇〇	一〇〇〇	一〇〇〇	一〇〇〇	一〇〇〇
一〇〇〇	一〇〇〇	一〇〇〇	一〇〇〇	一〇〇〇
一〇〇〇	一〇〇〇	一〇〇〇	一〇〇〇	一〇〇〇
一〇〇〇	一〇〇〇	一〇〇〇	一〇〇〇	一〇〇〇
一〇〇〇	一〇〇〇	一〇〇〇	一〇〇〇	一〇〇〇
一〇〇〇	一〇〇〇	一〇〇〇	一〇〇〇	一〇〇〇
一〇〇〇	一〇〇〇	一〇〇〇	一〇〇〇	一〇〇〇
一〇〇〇	一〇〇〇	一〇〇〇	一〇〇〇	一〇〇〇
一〇〇〇	一〇〇〇	一〇〇〇	一〇〇〇	一〇〇〇

開封築城ノ沿革

一、唐代ノ築城  
 唐ノ建中（七八〇―七八三）ノ初メ節度使李勉、内城ヲ築ク周圍二〇里城門一〇ト云フ  
 子城ハ興元二年（七八五）ヨリ宣武軍ノ治所トナル、其ノ周圍約三軒ニシテ城壁ハ皆磚石ヲ以テ築クト云フ

二、五代ノ築城  
 後周世宗顯德二年（九五五）新ニ築城ス周圍四八里二三歩ト稱ス、其ノ磚ハ虎牢ノ土ヲ以テ燒キ堅密ナルコト鐵ノ如シト云ハル


三、宋ノ築城  
 太宗茲ニ都ヲ定ムルヤ五代ノ城址ヲ擴大セントセシトキ臣、趙普ニ命シテ設計セシメシニ方形ノ城郭圖ヲ上リシカハ、太宗ハ此ノ圖ヲ抹殺シ別紙ニ至メル圖ヲ描キ示シテ構築ヲ命シ屈曲セル城郭ヲ築キシト云ハル  
 眞宗ノ大中祥符七年（一〇一四）神宗ノ元豊元年（一〇七八）ノ二回ニ亘リ都城ノ外方ニ溢出セル市民ヲモ抱容スル羅城ヲ築ク  
 徽宗ノ政和年間（一一一一―一一一七）蔡京國政ヲ專ラニスルニ至ルヤ城郭ノ外觀美ナラストシテ方形ノ城郭ニ改メ、城堞樓櫓ヲモ改修セシカ裝飾ヲ事トシ堅實ヲ失フ

四、開封城ノ破壊及再興  
 一一二七年ニハ宋ハ金ノ爲攻陷セラレ、一一二四年ニハ金ハ元ノ爲掠略セラレ、元ハ支那平定ノ後割據ノ風ヲ一掃スル爲至元中（一二六四―一二九四）ニ天下ノ城隍ノ破壊ヲ命セルトキ開封城モ土阜ヲ殘シテ廢墟トナレリ  
 明ノ洪武九年（一三七六）再ヒ築城セシモ當時大運河ハ開封ヨリ遙カニ東方ニ變換セシ爲、交通上ノ要衝トシテ價値ヲ失ヒシヲ以テ市況昔日ノ倍ナク周圍僅カニ二〇里餘ノ築城ニ過キス



# 開封(汴)城圖

戶數 60,000  
人口 300,000







楊家西湖

楊家湖

潘家

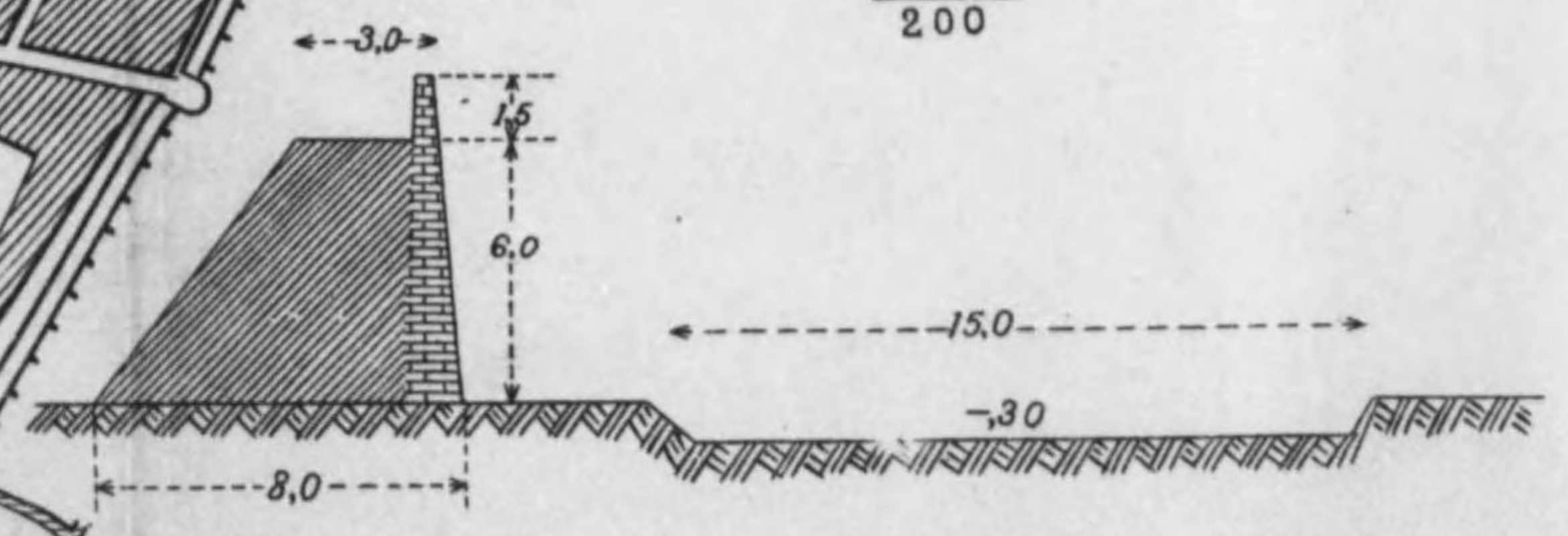
大梁門西門

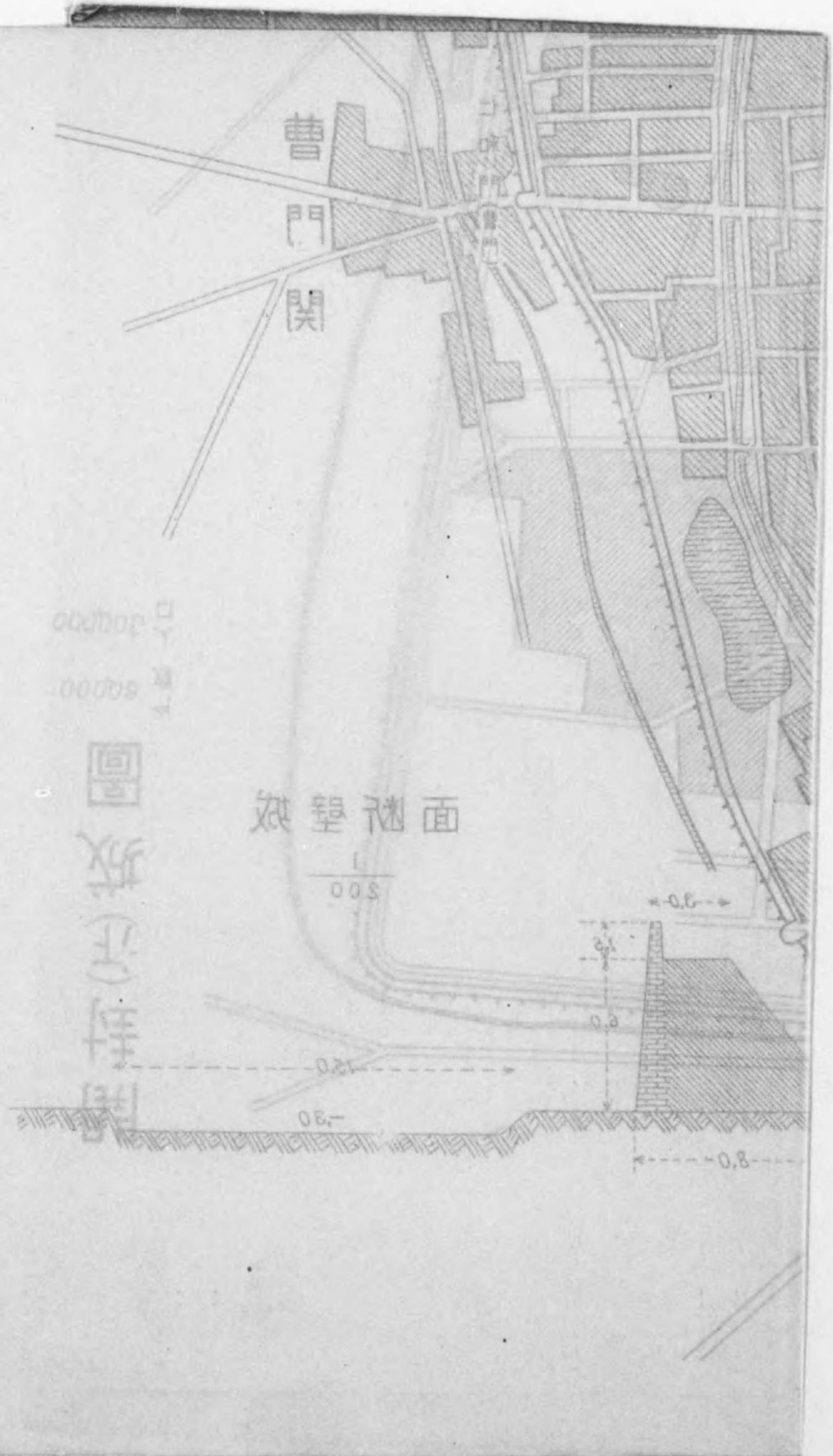
仁和門

曹門  
關

面断壁城

$\frac{1}{200}$

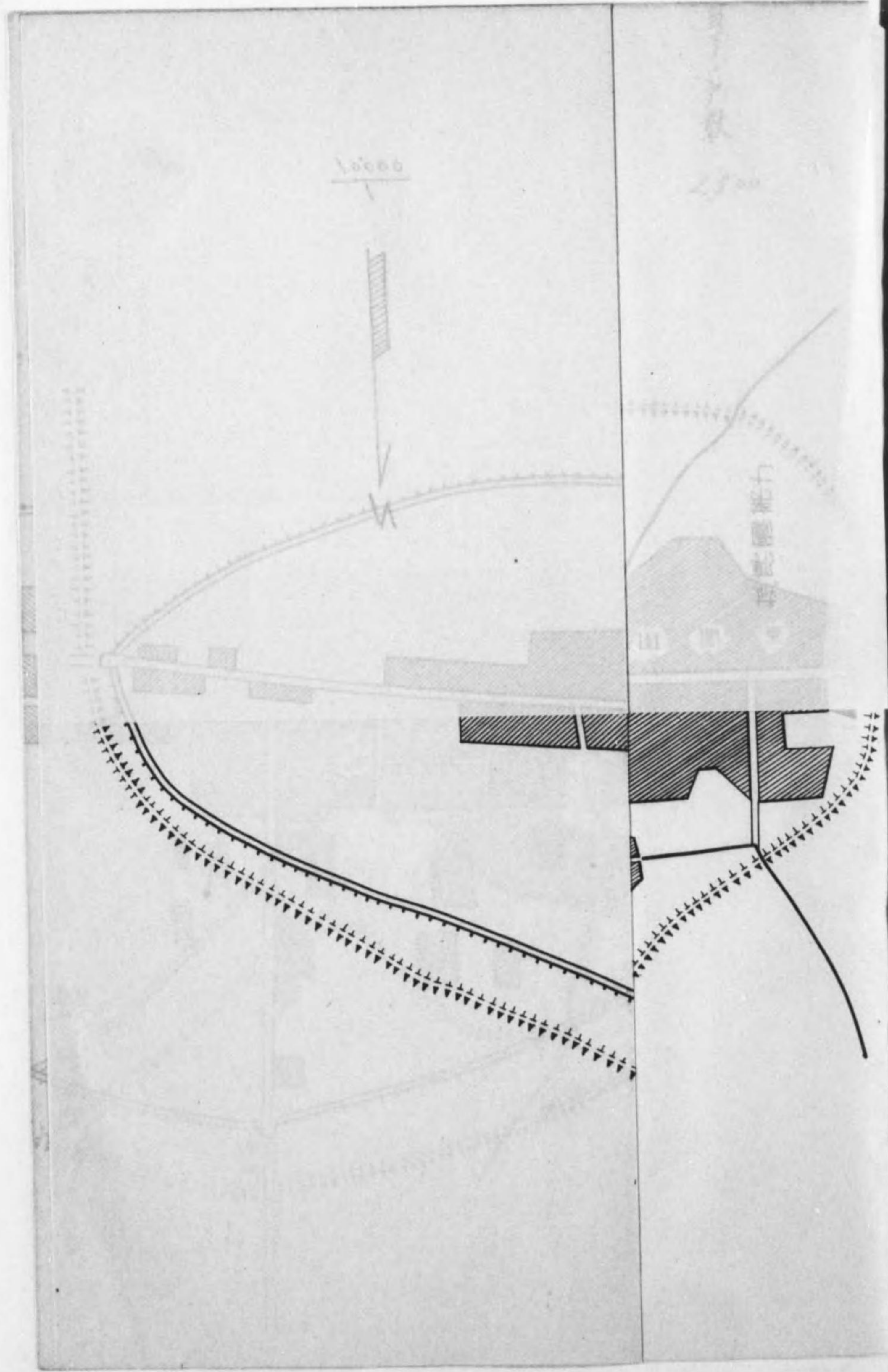




睢縣沿革

時代遷  
 春秋 宋ノ襄牛邑  
 秦 襄邑縣ヲ置ク  
 宋 縣ニ拱州ヲ置ク  
 金 改メテ睢州ト云フ  
 明 襄邑縣ヲ省キ州ニ入ル河南歸德府ニ屬ス  
 民 國 州ヲ改メテ縣トナス

睢縣ハ開封ノ東南方約七五軒ニ在リ





鼎線、密革

新	密	宋	金	周	姓	鼎線
鼎	線	密	革	鼎	線	

# 城縣睡

城郭圖第七

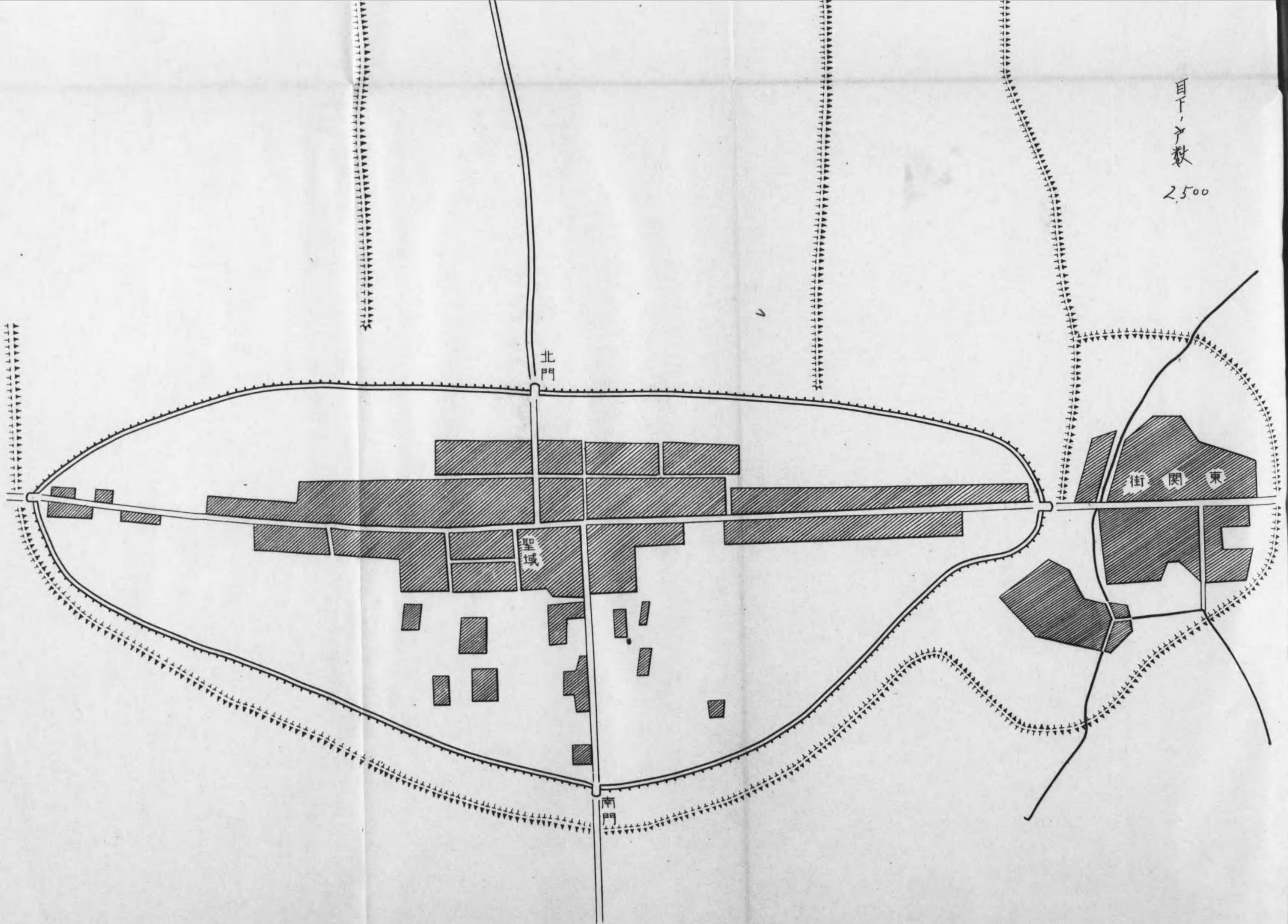


目下户数  
2,500

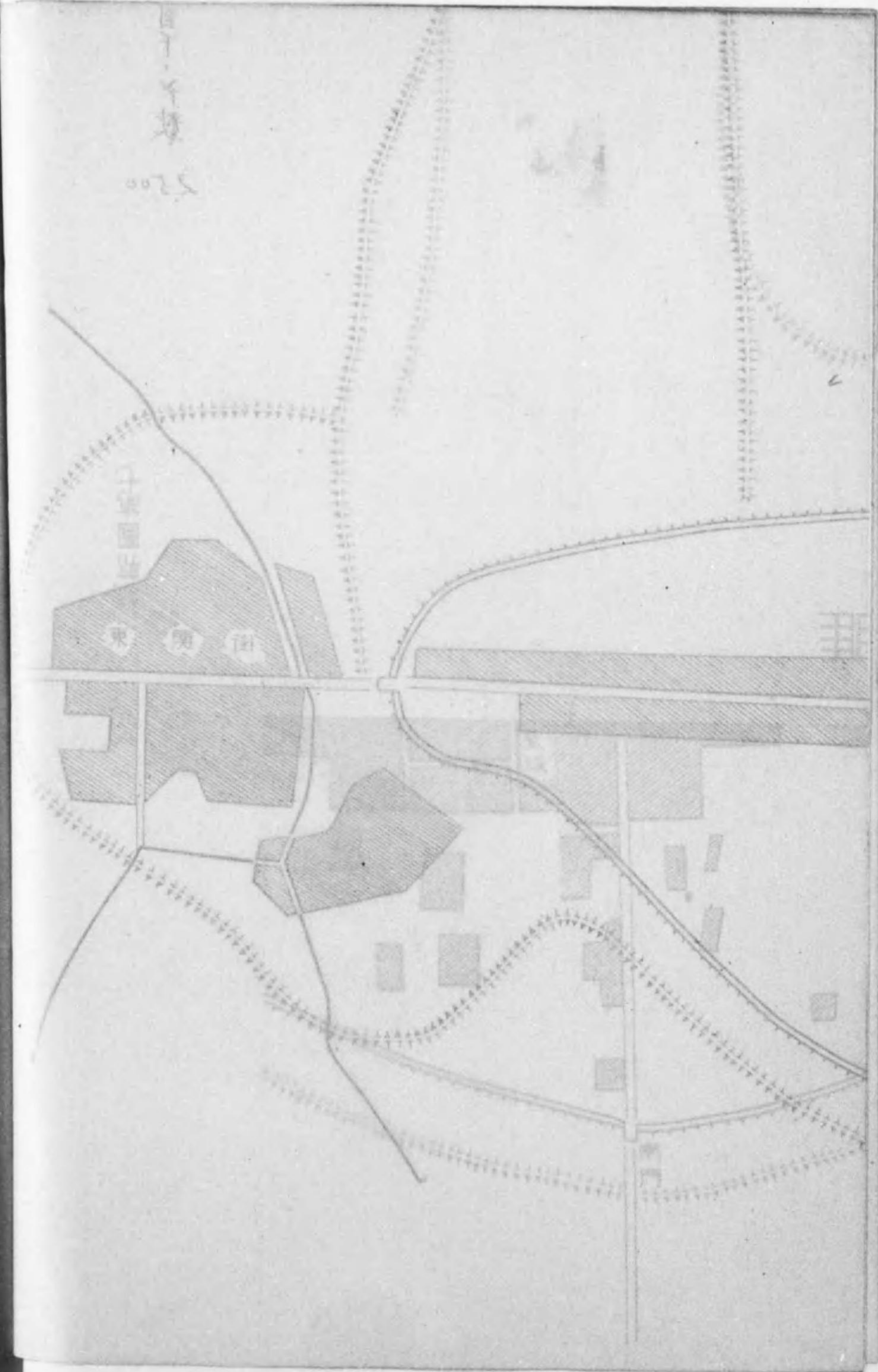
山東省  
濟寧府  
臨沂縣  
城郭圖第七

目下、户数

2500



如  
外  
一  
二  
三  
四  
五  
六  
七  
八  
九  
十  
十一  
十二  
十三  
十四  
十五  
十六  
十七  
十八  
十九  
二十



歸德（商丘）沿革

變遷

時代

殷周戰秦漢南北朝隋唐五代宋金元明

禹貢ノ豫州ノ地域  
商ノ亳ノ地ニシテ故地ハ今ノ歸德ノ東南ニ在リト云フ

宋國ノ地  
魏ノ支配地

碭郡ヲ置ク  
豫州ノ治下梁國ヲ置ク

南朝ノ宋ハ之ヲ徐州管下ニ編入シ梁郡ト改ム  
初メ宋州ヲ置キ大業年間梁郡ヲ復置ス

睢陽郡ト改メ次テ宋州ニ復ス  
後唐ハ歸德郡ト改ム

宋州睢陽郡歸德軍ト稱シ後、應天府ニ陞セ次テ南京ヲ建ツ  
歸德ト改ム

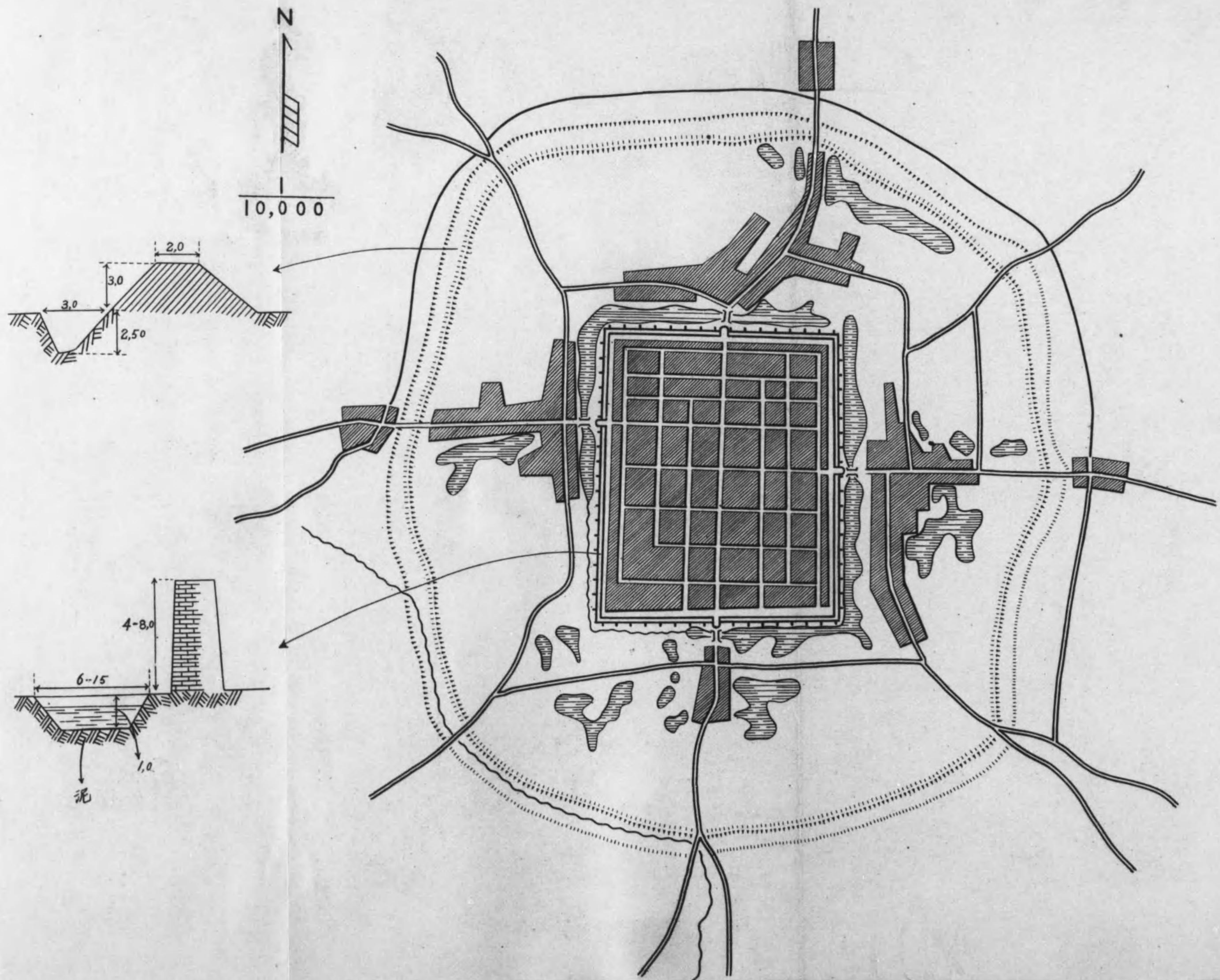
初メ京東行省、後ニ河南省ノ治下ニ屬ス  
開封府下ノ歸德州ニ降ス、後再ヒ府トナス明以前ハ商邱縣ノ南ニ治所アリシカ以後今ノ地ニ遷ス

歸德ハ徐州西方約一三〇軒ニ在リ



城郭圖第八

クエイ トウ  
歸德(商邨)城圖



歸德(商邨)城圖

此城之形制與前代不同其城之周圍有濠其濠之深約一丈其濠之寬約三丈其城之門有城門之制其城之門有城門之制其城之門有城門之制



魏晉(商社)城圖

魏晉(商社)城圖



陳州(唯陽)沿革

變遷

陳國

北周ハ陳州ヲ置キ秣陵ニ治ス今河南省項城縣東北ニ在リ  
治ヲ宛丘ニ移ス即チ今ノ淮陽縣治トス、次テ之ヲ廢シテ淮陽郡トナス  
復タ陳州ヲ置キ改メテ淮陽郡ト云フ次テ復タ陳州トナス  
初メハ陳州淮陽郡ト云ヒ陞セテ淮寧府トナス

陳州ニ復ス

宛丘ヲ省キテ州ニ入ル

陞シテ陳州府トナス

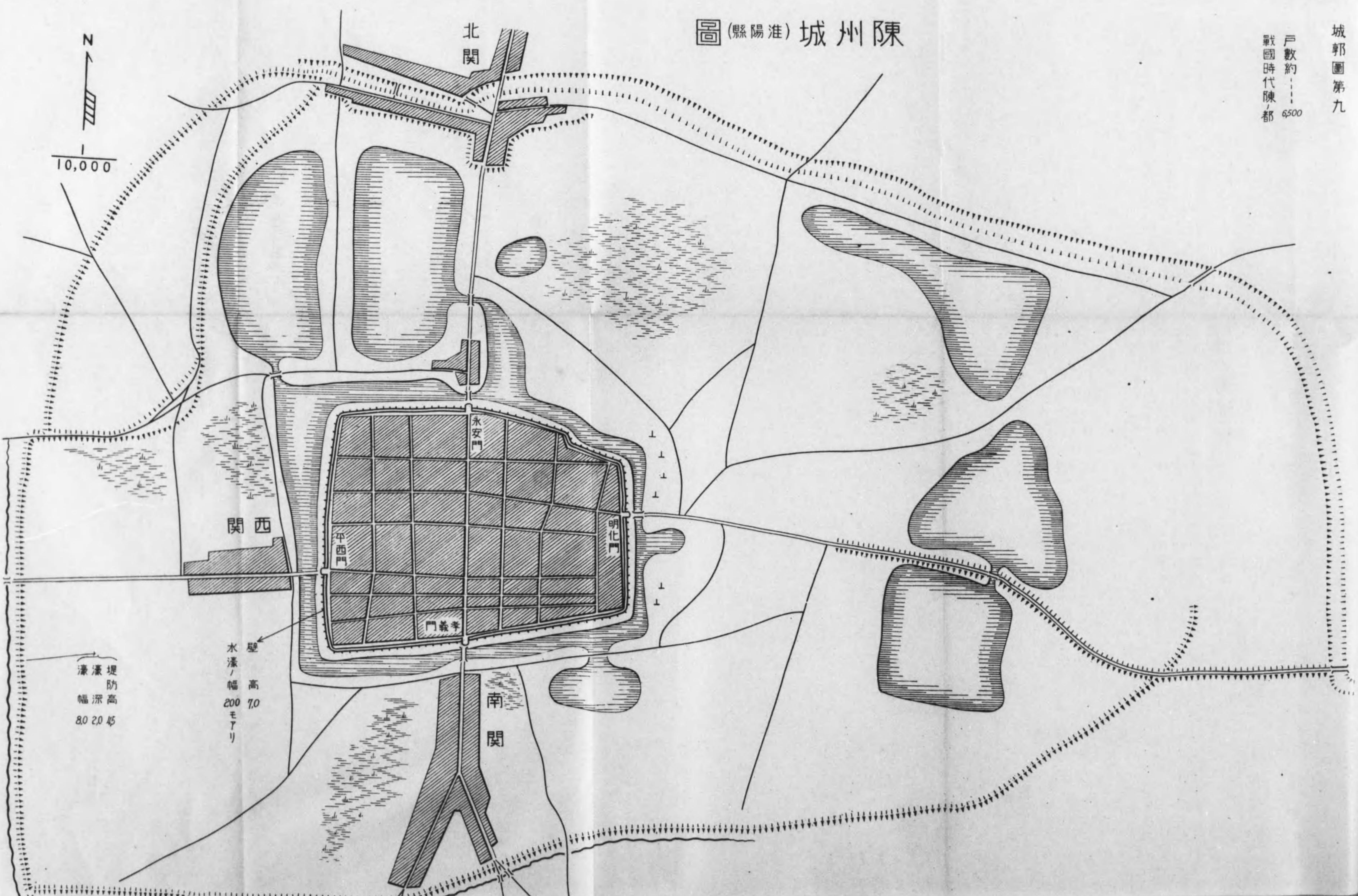
時代  
春秋  
南北朝  
隋  
唐  
宋  
金  
明  
清

陳州ハ開封ノ南々東約一二〇軒ニ在リ此地ハ伏羲氏ノ都ト傳ヘラル、又安祿山ノ亂ノトキ唐ノ忠臣張巡、許遠等此ノ城ヲ堅守セシカ糧食盡キテ捕ヘラレ國難ニ殉シタル所ニシテ、之カ爲淮水揚子江方面カ賊ノ侵害ヲ受サリシハ此等忠臣ノ努力ノ賜ナリ



戸數約 6500  
戰國時代陳都

圖 (縣陽淮) 城州陳



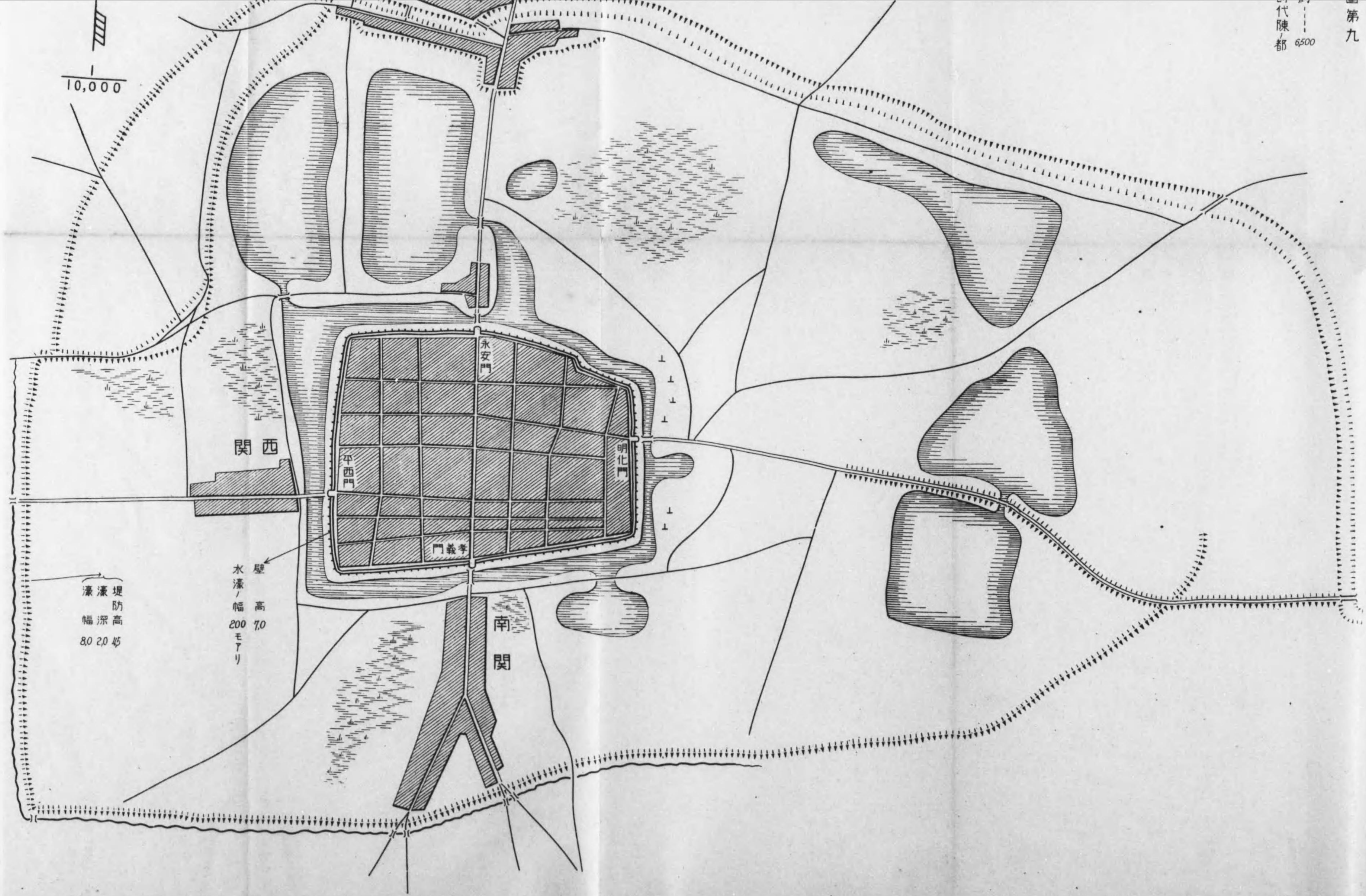
10,000

壁高 70  
水濠幅 200  
濠深 45

濠深 45  
濠幅 80  
堤防 20



10,000



関西

永安門

平西門

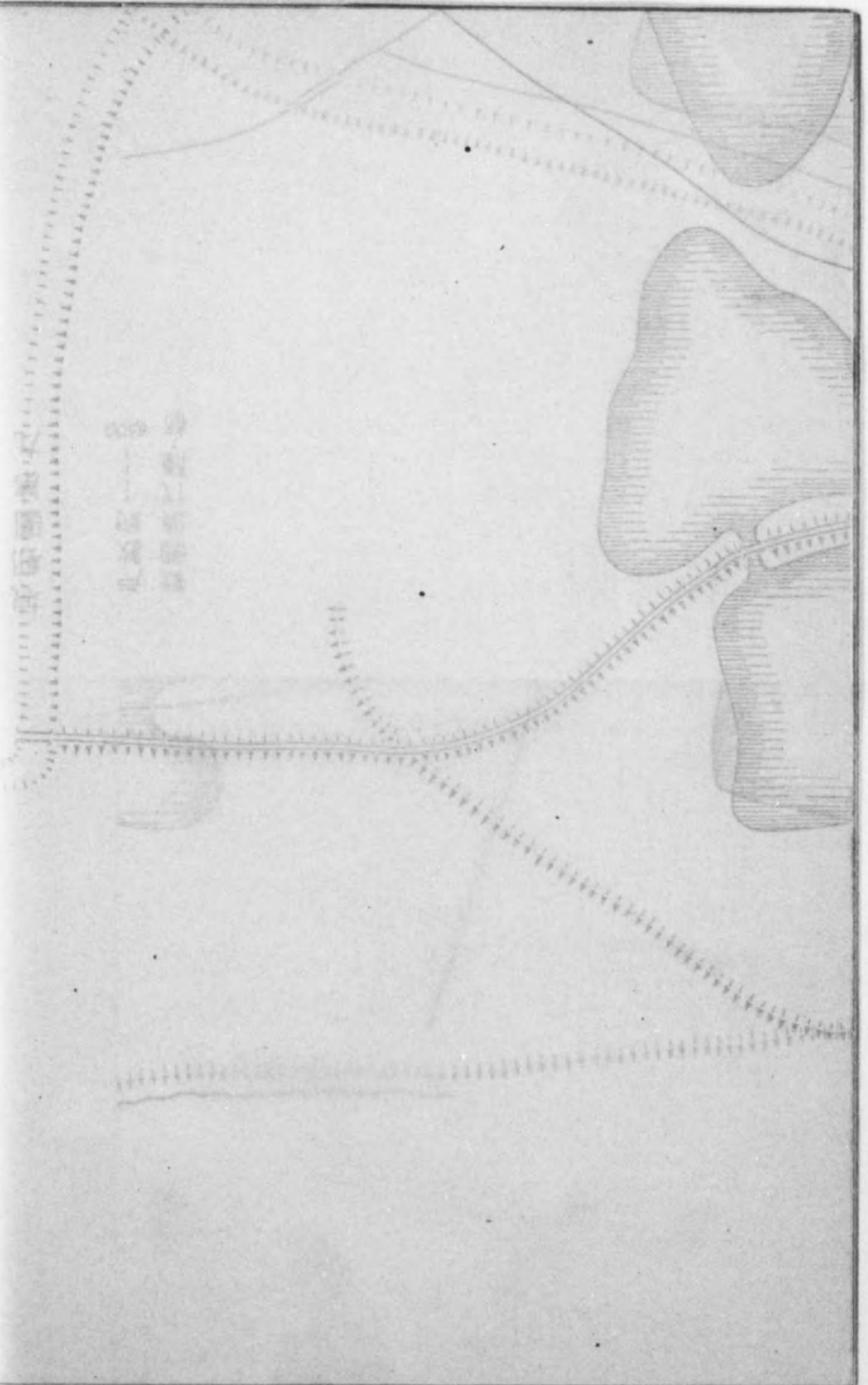
明化門

門義孝

南関

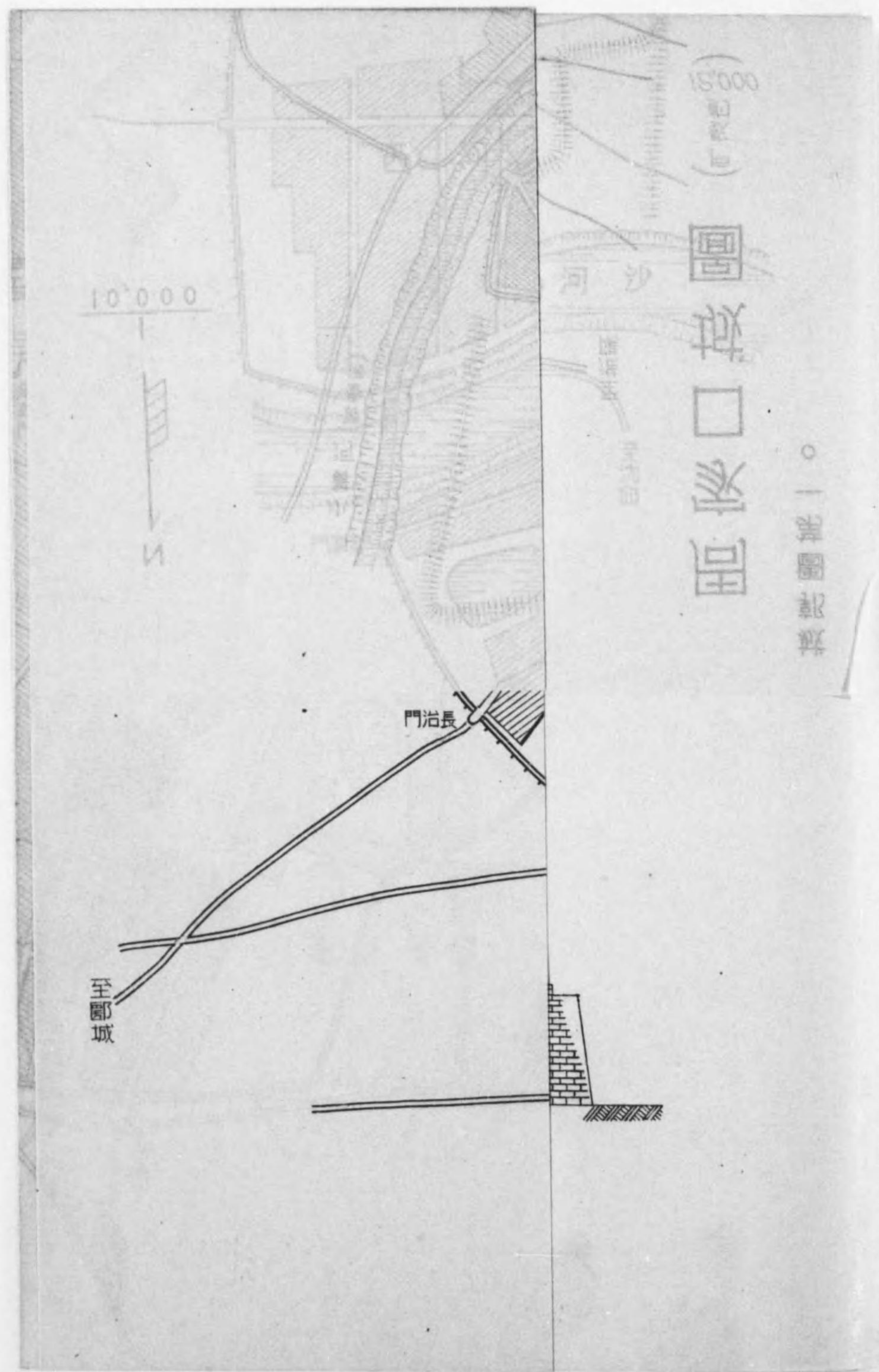
水濠  
壁高 7.0  
幅 200  
モアリ

堤防  
幅深高  
80 2.0 45



周家口ノ状態

- 一、明清時代ニハ周家埠口ト稱ス
- 二、繁榮ノ因
  - 1. 賈路河ト潁河ト會合シテ沙河トナルノ地點ニ在リ沙河亦更ラニ淮河ニ通スルヲ以テ古來水運至便ノ地トシテ知ラル
  - 2. 附近豊饒地ヲ控ユ
- 三、市街ノ状態
  - 市街ハ河流ニ依リ三部ニ分レ各部別個ノ城壁ニ圍マル其ノ各部ハ南寨(河南)北寨(河北)、西寨(河西)ト稱ス
  - 周家口ハ、開封南々東約一三〇軒、陳州ノ西南方約三〇軒ニ在リ



周家口城圖。一畫圖記載。

周家口、開建南、東、西、北、四門、南門、西門、北門、東門、  
 市、商、民、居、之、地、也、其、北、有、沙、河、南、有、  
 三、市、商、之、地、也、  
 一、周家口、北、有、沙、河、南、有、  
 二、市、商、之、地、也、  
 三、市、商、之、地、也、

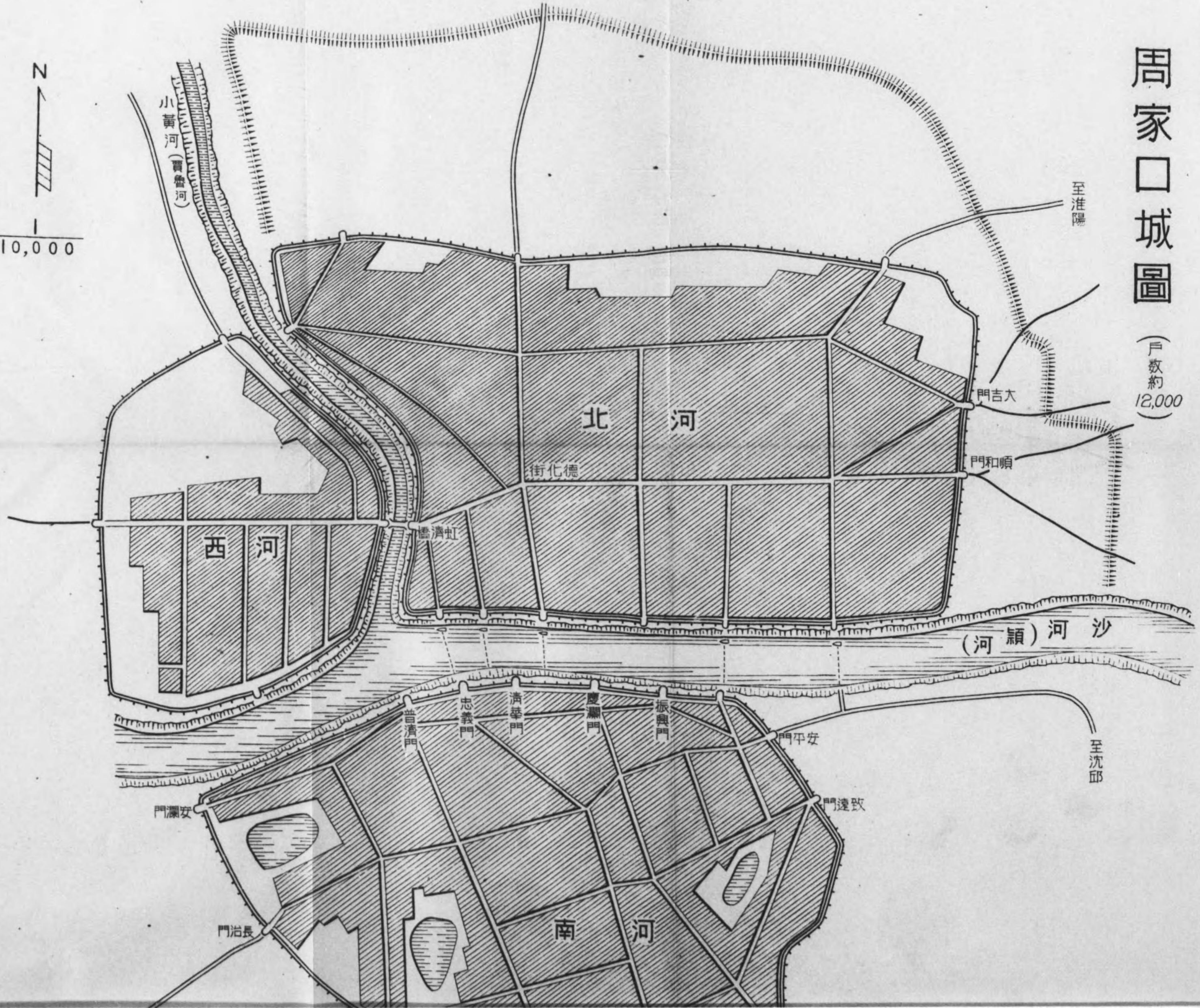
周家口、北、有、沙、河、南、有、  
 二、市、商、之、地、也、  
 三、市、商、之、地、也、

周家口、北、有、沙、河、南、有、  
 二、市、商、之、地、也、  
 三、市、商、之、地、也、

城郭圖第一。

# 周家口城圖

(戶數約 12,000)



周家口、城郭

一、周家口、城郭の位置

二、城郭の規模

三、城郭の構造

四、城郭の歴史

五、城郭の現状

六、城郭の将来

七、城郭の文化

八、城郭の産業

九、城郭の交通

十、城郭の人口

十一、城郭の教育

十二、城郭の医療

十三、城郭の娯楽

十四、城郭の宗教

十五、城郭の政治

十六、城郭の経済

十七、城郭の社会

十八、城郭の文化

十九、城郭の産業

二十、城郭の交通

二十一、城郭の人口

二十二、城郭の教育

二十三、城郭の医療

二十四、城郭の娯楽

二十五、城郭の宗教

二十六、城郭の政治

二十七、城郭の経済

二十八、城郭の社会

二十九、城郭の文化

三十、城郭の産業

三十一、城郭の交通

三十二、城郭の人口

三十三、城郭の教育

三十四、城郭の医療

三十五、城郭の娯楽

三十六、城郭の宗教

三十七、城郭の政治

三十八、城郭の経済

三十九、城郭の社会

四十、城郭の文化

四十一、城郭の産業

四十二、城郭の交通

四十三、城郭の人口

四十四、城郭の教育

四十五、城郭の医療

四十六、城郭の娯楽

四十七、城郭の宗教

四十八、城郭の政治

四十九、城郭の経済

五十、城郭の社会

五十一、城郭の文化

五十二、城郭の産業

五十三、城郭の交通

五十四、城郭の人口

五十五、城郭の教育

五十六、城郭の医療

五十七、城郭の娯楽

五十八、城郭の宗教

五十九、城郭の政治

六十、城郭の経済

六十一、城郭の社会

六十二、城郭の文化

六十三、城郭の産業

六十四、城郭の交通

六十五、城郭の人口

六十六、城郭の教育

六十七、城郭の医療

六十八、城郭の娯楽

六十九、城郭の宗教

七十、城郭の政治

七十一、城郭の経済

七十二、城郭の社会

七十三、城郭の文化

七十四、城郭の産業

七十五、城郭の交通

七十六、城郭の人口

七十七、城郭の教育

七十八、城郭の医療

七十九、城郭の娯楽

八十、城郭の宗教

八十一、城郭の政治

八十二、城郭の経済

八十三、城郭の社会

八十四、城郭の文化

八十五、城郭の産業

八十六、城郭の交通

八十七、城郭の人口

八十八、城郭の教育

八十九、城郭の医療

九十、城郭の娯楽

九十一、城郭の宗教

九十二、城郭の政治

九十三、城郭の経済

九十四、城郭の社会

九十五、城郭の文化

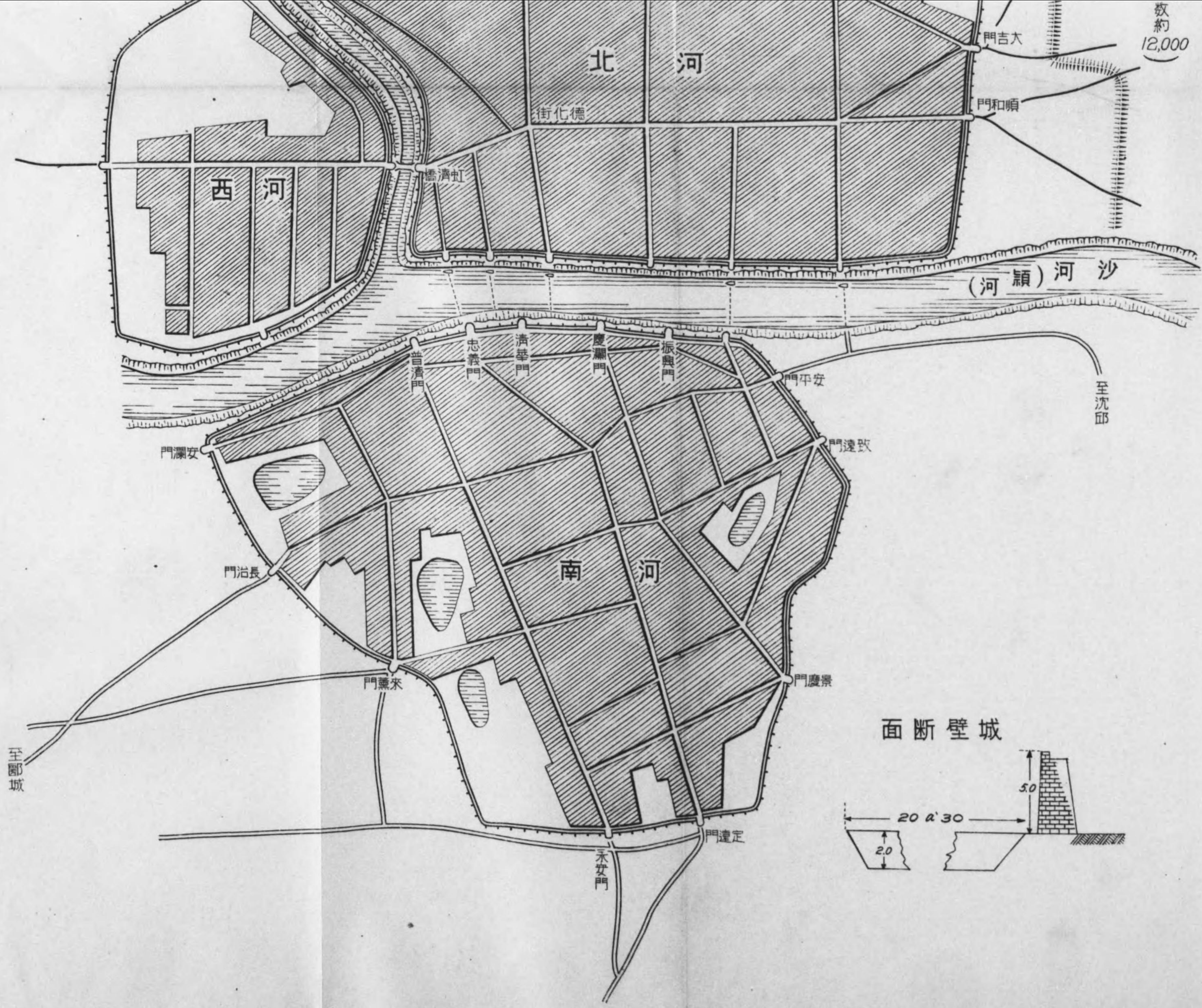
九十六、城郭の産業

九十七、城郭の交通

九十八、城郭の人口

九十九、城郭の教育

一百、城郭の医療



鳳家口、城懸

一、城門之設，以禦寇口之防。

二、城門之設，以禦寇口之防。

三、城門之設，以禦寇口之防。

四、城門之設，以禦寇口之防。

五、城門之設，以禦寇口之防。

六、城門之設，以禦寇口之防。

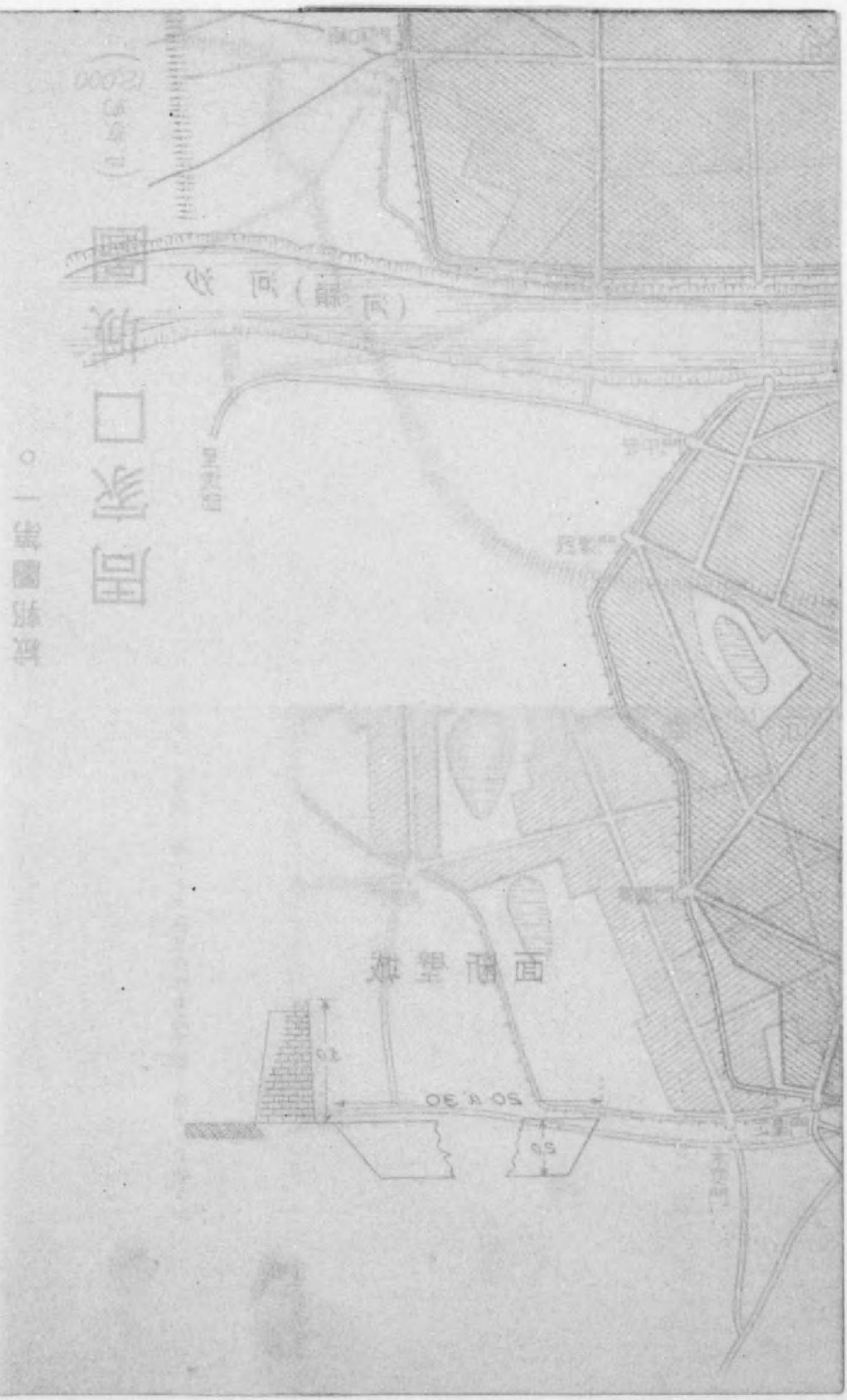
七、城門之設，以禦寇口之防。

八、城門之設，以禦寇口之防。

九、城門之設，以禦寇口之防。

十、城門之設，以禦寇口之防。



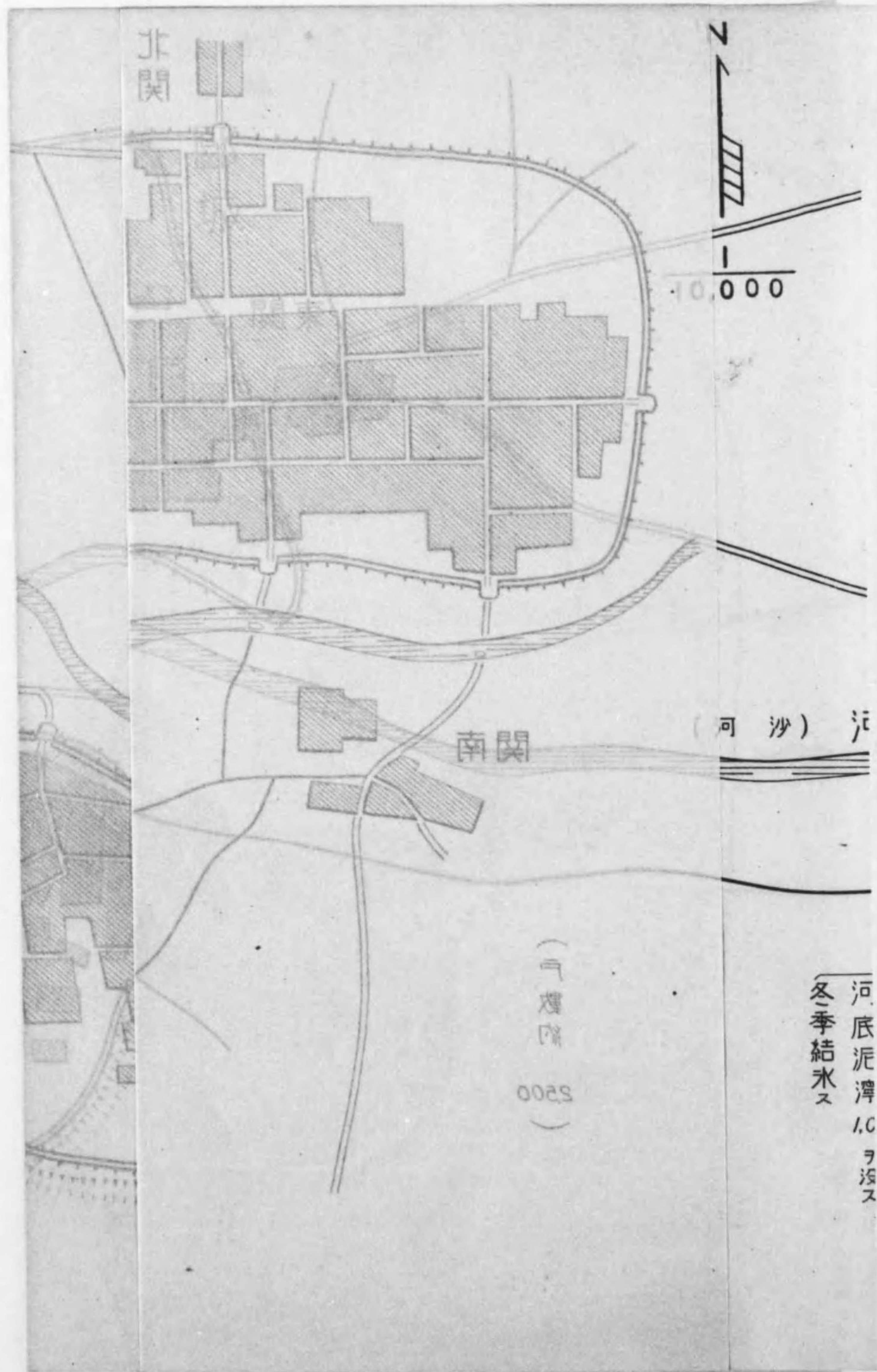


○一 周家口城

郟城沿革

時代 變遷

春 楚ノ召陵邑  
 秋 召陵縣ヲ置キ又郟縣ヲ置ク  
 秦 郟縣ヲ省ク  
 東 郟城縣ヲ置キ召陵縣ヲ省キテ之ニ入ル  
 晉 河南省許州ニ屬セシム  
 隋 郟城ハ京漢鐵道上鄭州ノ南方約一五〇軒ニ在リ



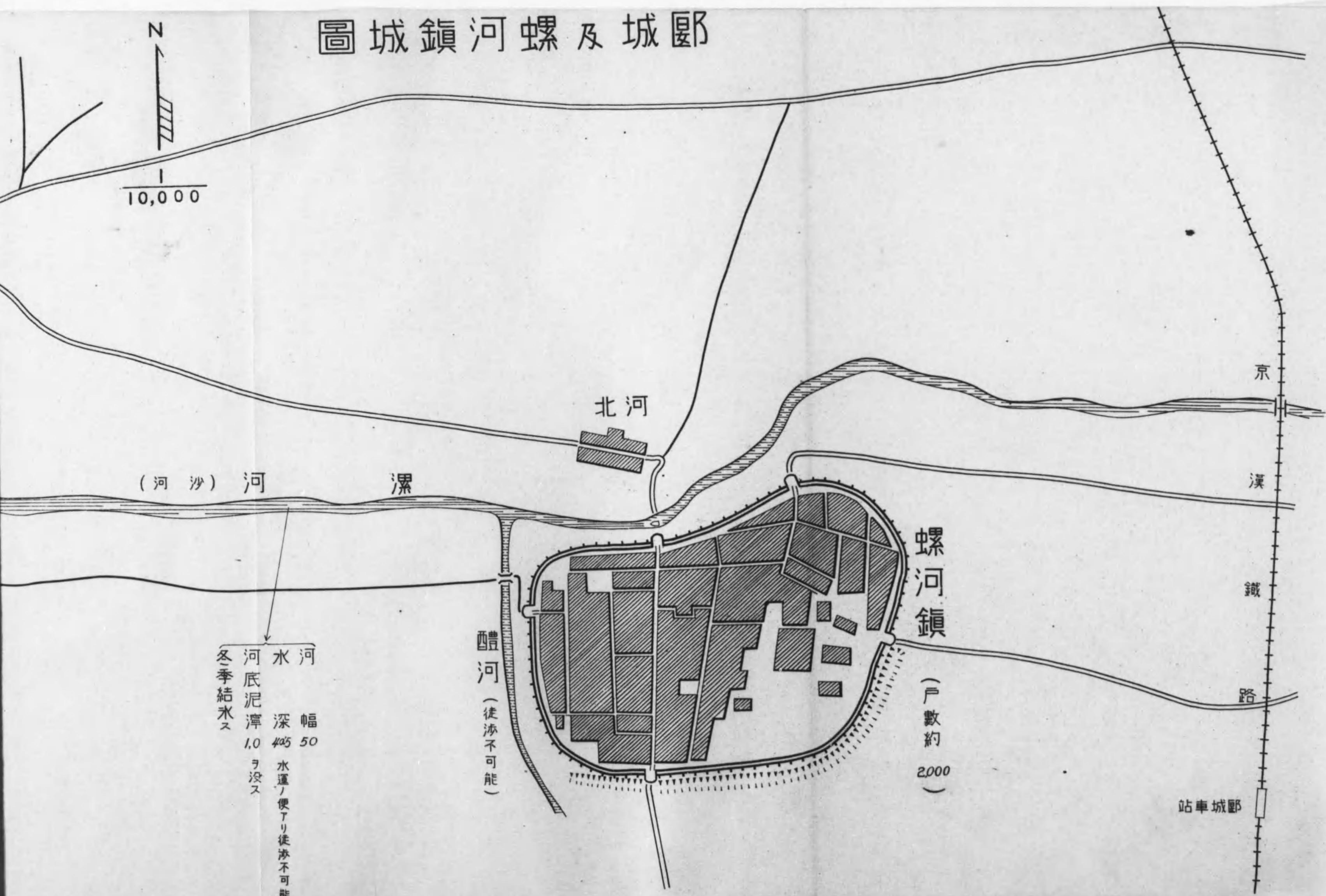
河沙江  
 南関  
 北関  
 10,000  
 河底泥濘、冬ニ季結水ス  
 (汽燻) 0025 ( )

河沙江

河沙江  
 南関  
 北関  
 10,000  
 河底泥濘、冬ニ季結水ス  
 (汽燻) 0025 ( )

# 圖城鎮河螺及城鄆

城郭圖第一



10,000

(河沙) 河 澗

北河

京

漢

鐵

路

站車城鄆

螺河鎮

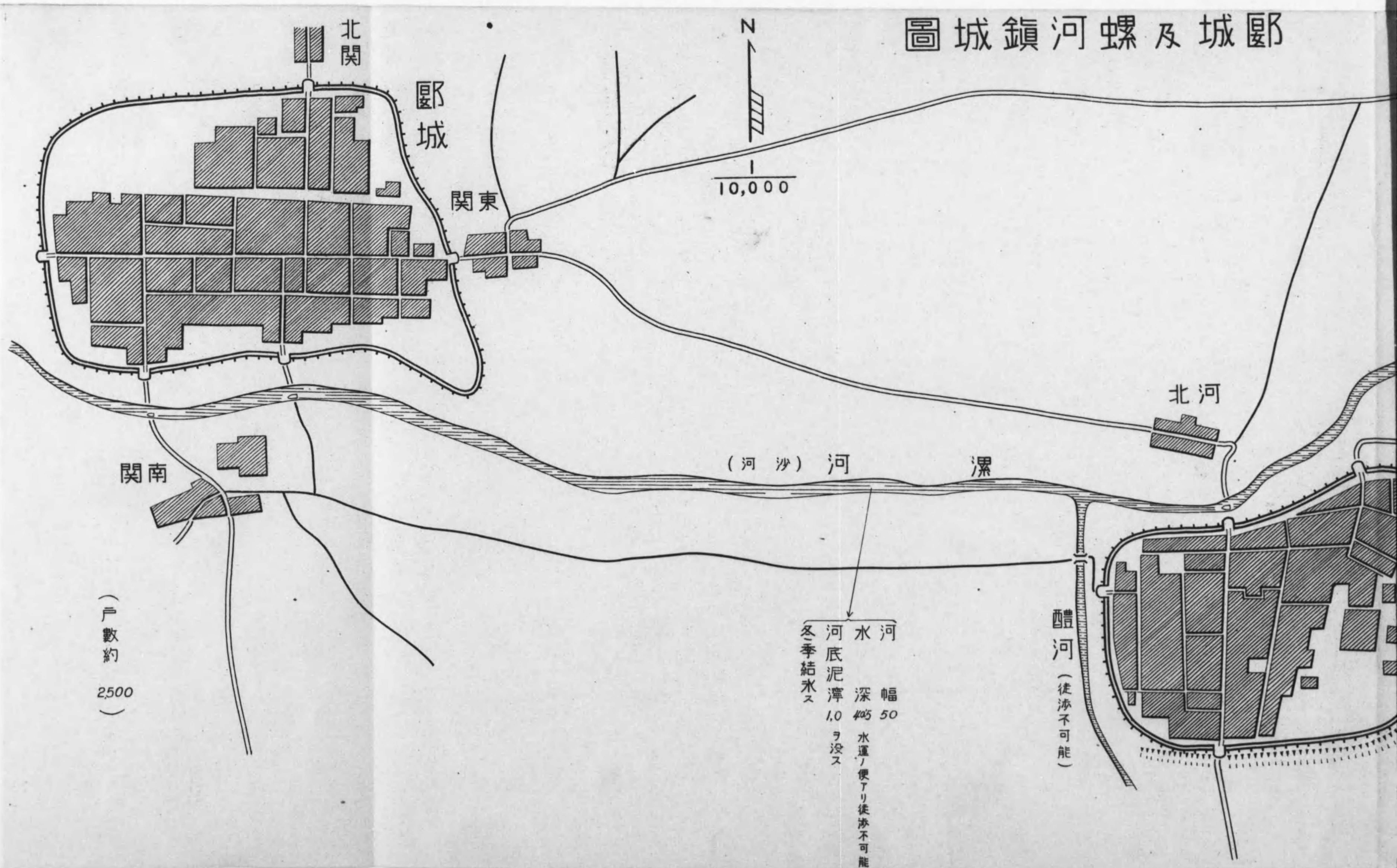
(戶數約 2,000)

澗河 (徒涉不可能)

河 水 河  
 幅 50  
 深 405  
 水運ノ便アリ徒涉不可能  
 河底泥濘 1.0  
 冬季結水ス  
 ヲ没ス

京漢鐵路  
 鄆城車站  
 螺河鎮  
 北河  
 澗河  
 澗河

# 鄆城及螺河鎮城圖



(戶數約  
2500)

10,000

(河沙)河

河水  
 河底泥濘  
 冬季結氷ス  
 深 405  
 1.0  
 ヲ没ス  
 幅 50  
 水運ノ便アリ徒涉不可能

醴河 (徒涉不可能)

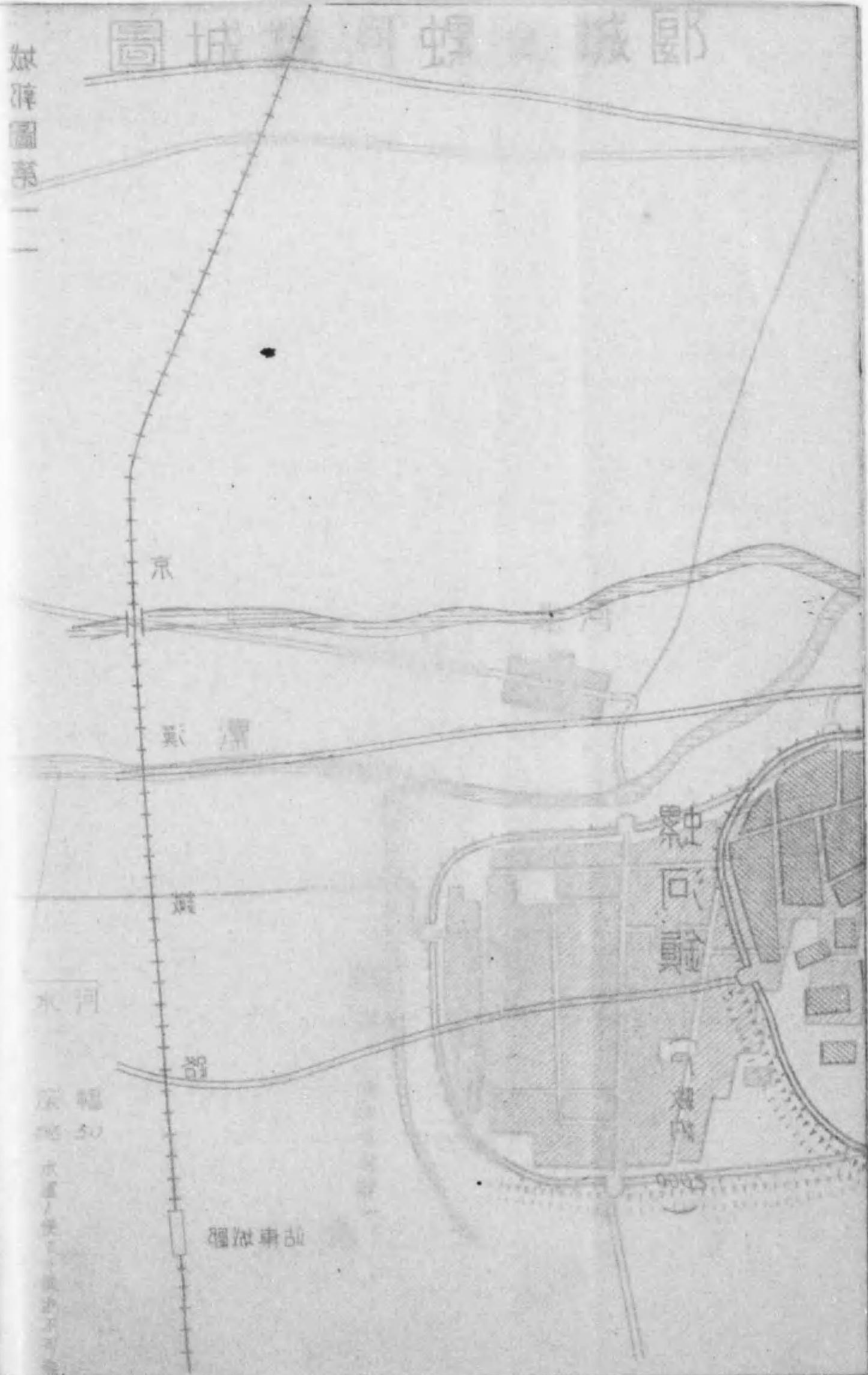
北河

鄆城

關東

關南

北關



信陽沿革

變遷

時代  
春秋 漢 晉 西 東 南 隋 唐 北 南 宋 元 明 清 民國

楚ノ冥阨ノ地  
 隴、鐘武ノ二縣ヲ置キ江夏郡ニ屬セシム  
 鐘武縣ヲ省キ平春縣ヲ増置ス  
 義陽郡ニ改屬  
 孝武帝ノトキ平春ヲ改メテ平陽ト云フ  
 宋ハ義陽郡ニ司州ヲ置キ北魏ノ正始元年郢州ト改ム、梁ハ北司州ト改稱シ東魏ハ南司州トシ後周ハ中州永安郡トナス  
 初メ郡ヲ廢シ義陽縣ト云ヒ又申州ヲ義州ト改メ次テ義陽郡トナス  
 申州義陽郡トナス  
 降シテ義陽軍トナシ次テ信陽軍ト改メ軍治ヲ信陽縣トシ京西北路ニ屬セシム  
 端平以後荒廢ス現今ノ信陽ノ南方ニ〇軒ニ當ルト云フ  
 初メ信陽州ヲ今ノ羅山縣東北ニ置キ治所ハ信陽縣トス、次テ州ヲ昇シテ信陽府トナシ更ラニ之ヲ降シテ州トシ汝南府ニ屬セシム  
 州ヲ降ヲテ縣トナス是レ今ノ地ナリ次テ復タ州ニ陞セ信陽縣ヲ州ニ省入ス  
 南汝光道ノ道治トス  
 二年州ヲ改メテ信陽縣トシ三年汝陽道ノ道治トス、廢道後省政府ニ直屬ス

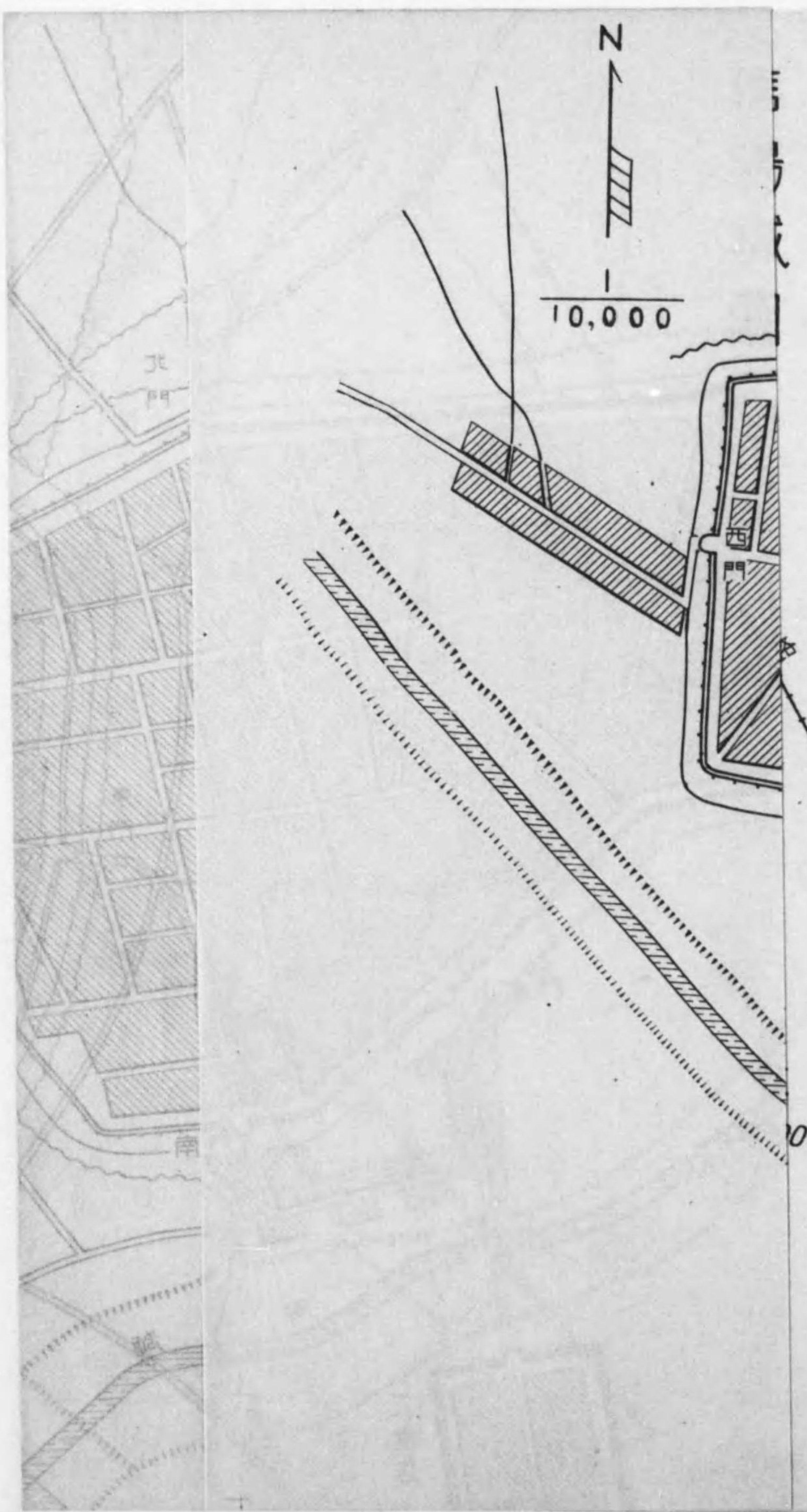
北門  
南門  
西門  
東門  
南  
北  
西  
東

10,000

南門  
北門  
西門  
東門

10,000

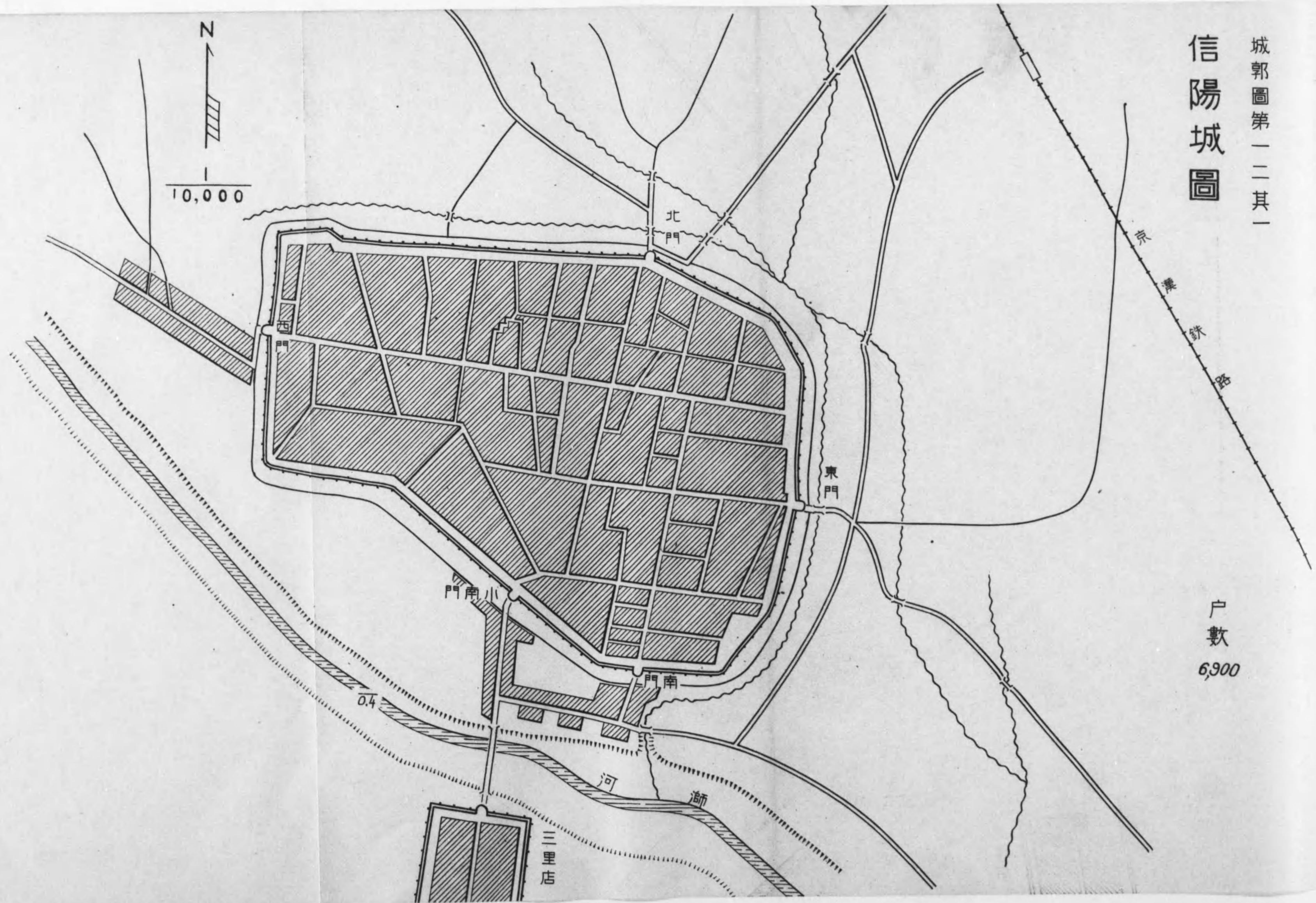
城郭圖第一二其一



# 信陽城圖

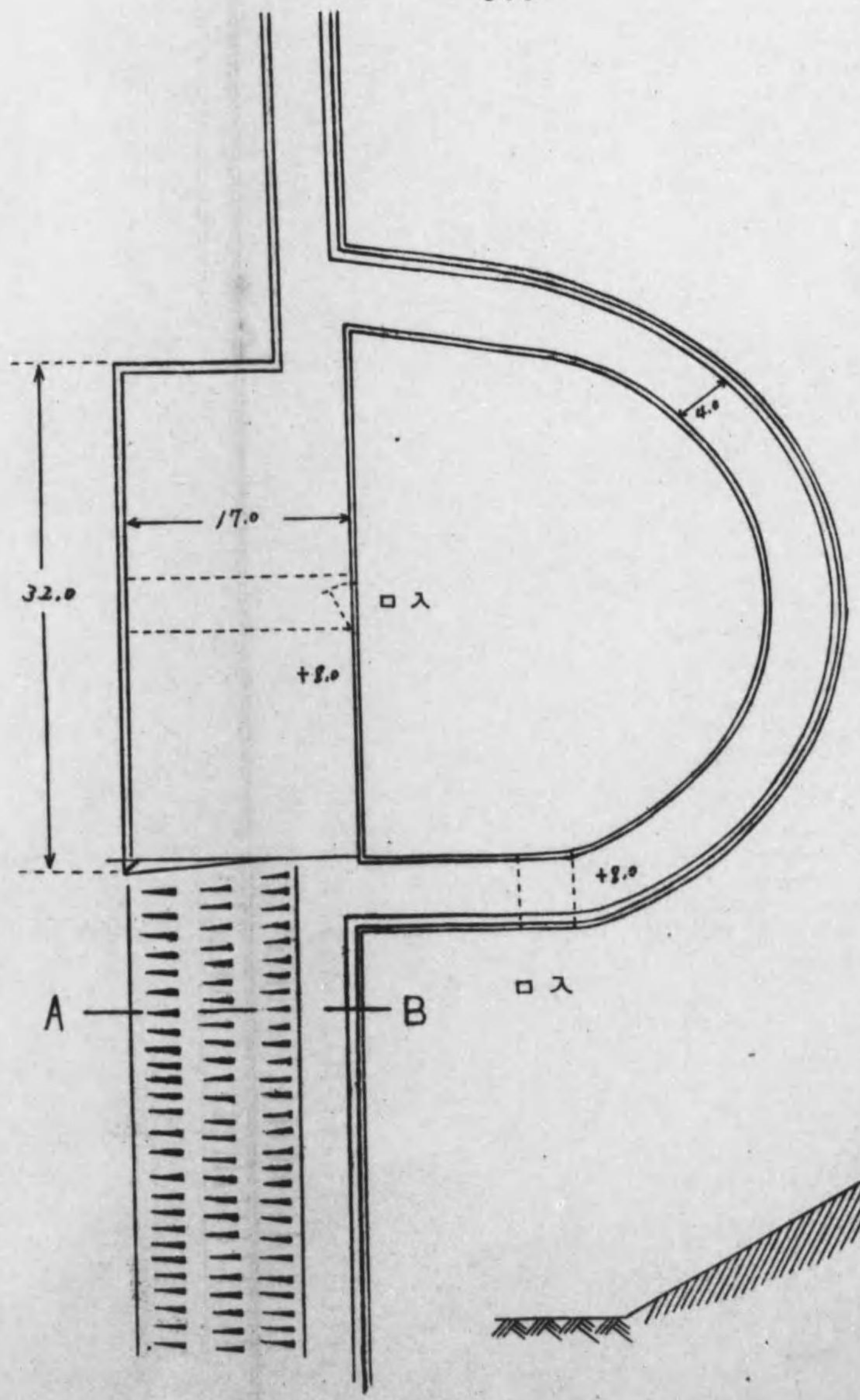
城郭圖第一二其一

戶數  
6,900

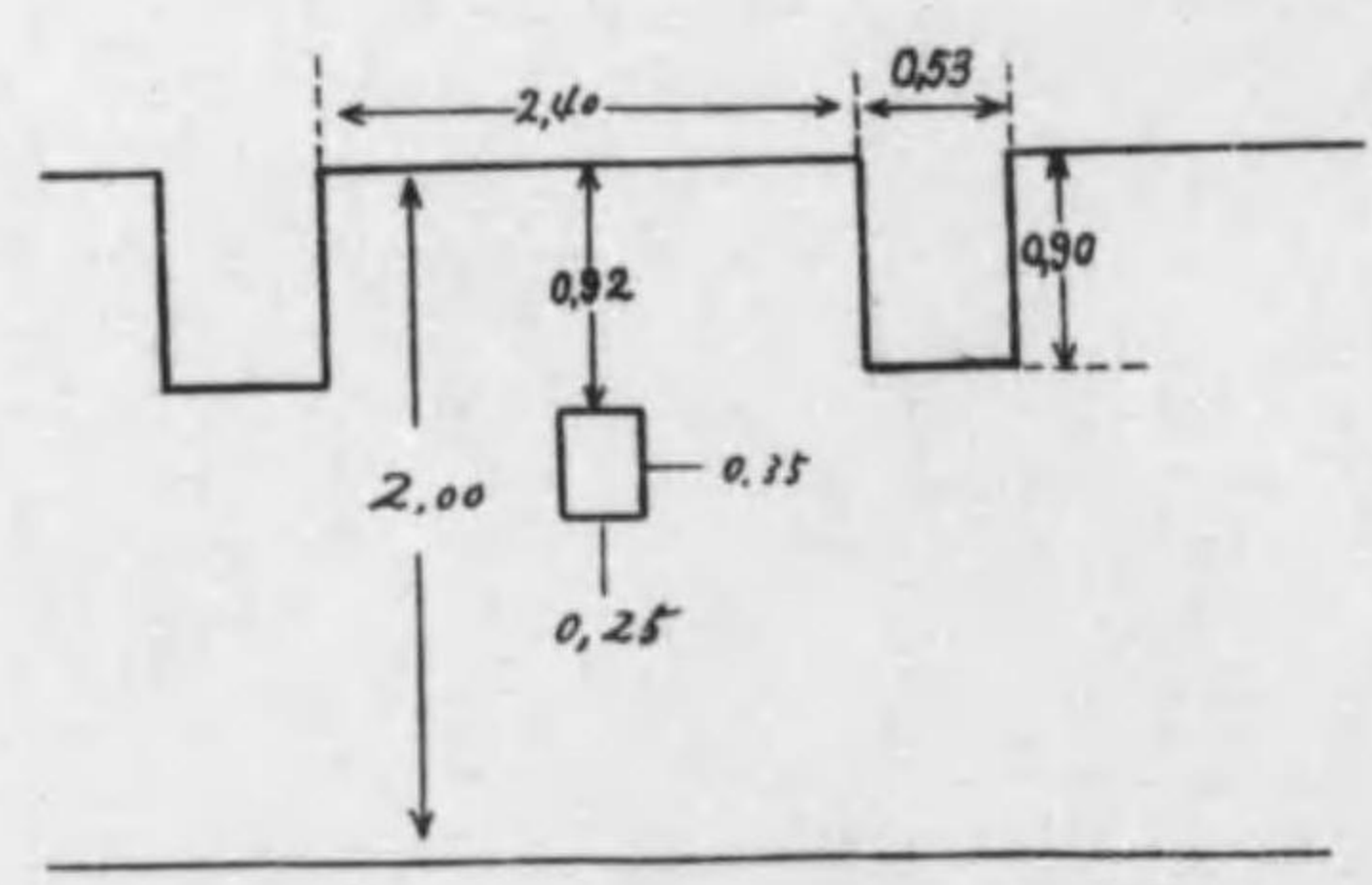


# 信陽城北門圖

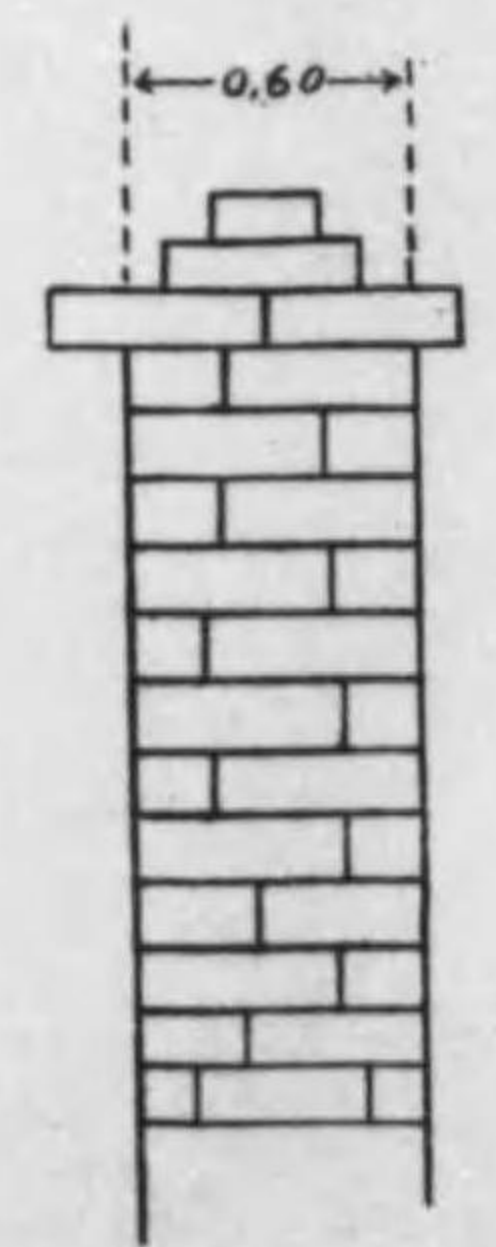
### 圖面平 $\frac{1}{500}$



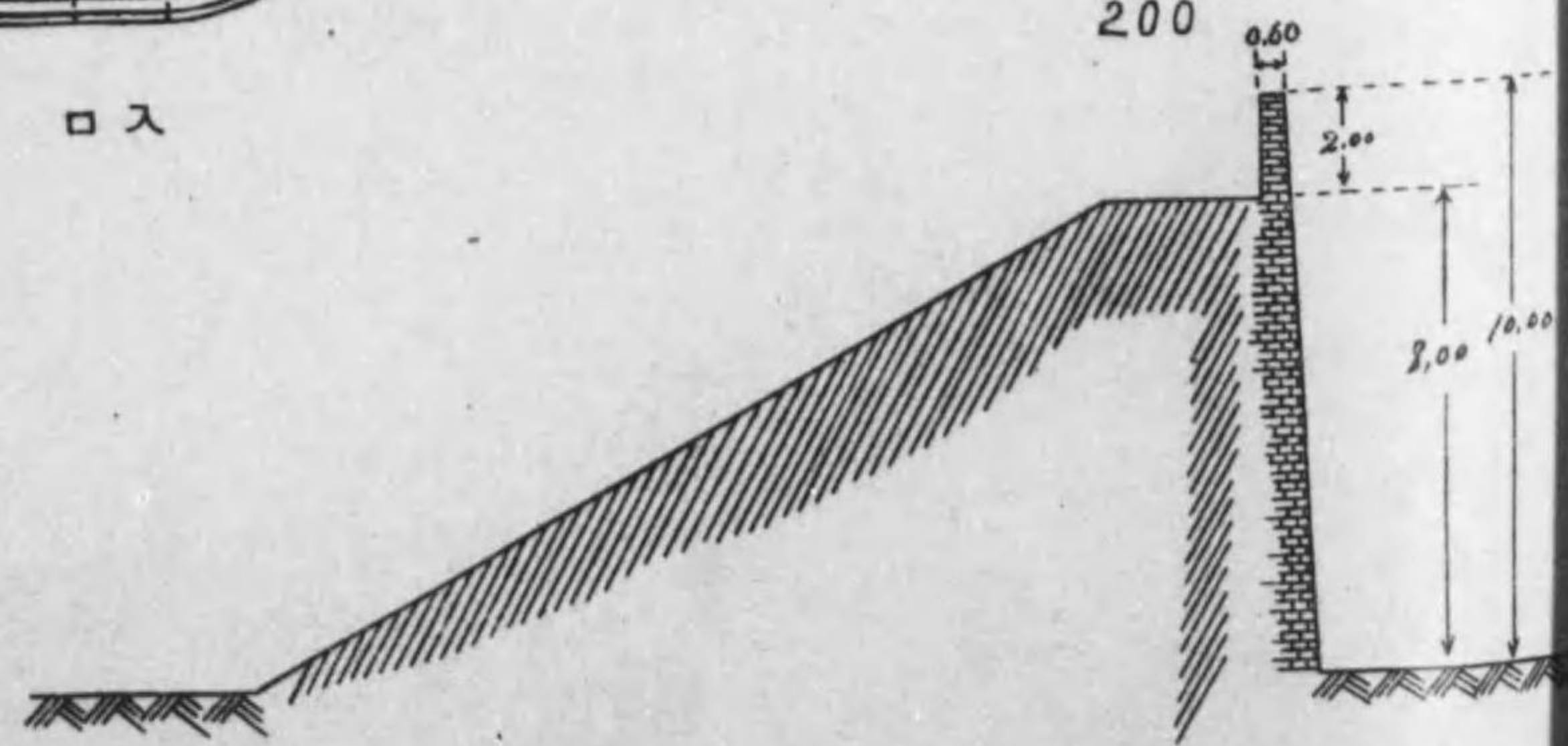
### 圖面高牆女



### 面斷牆女



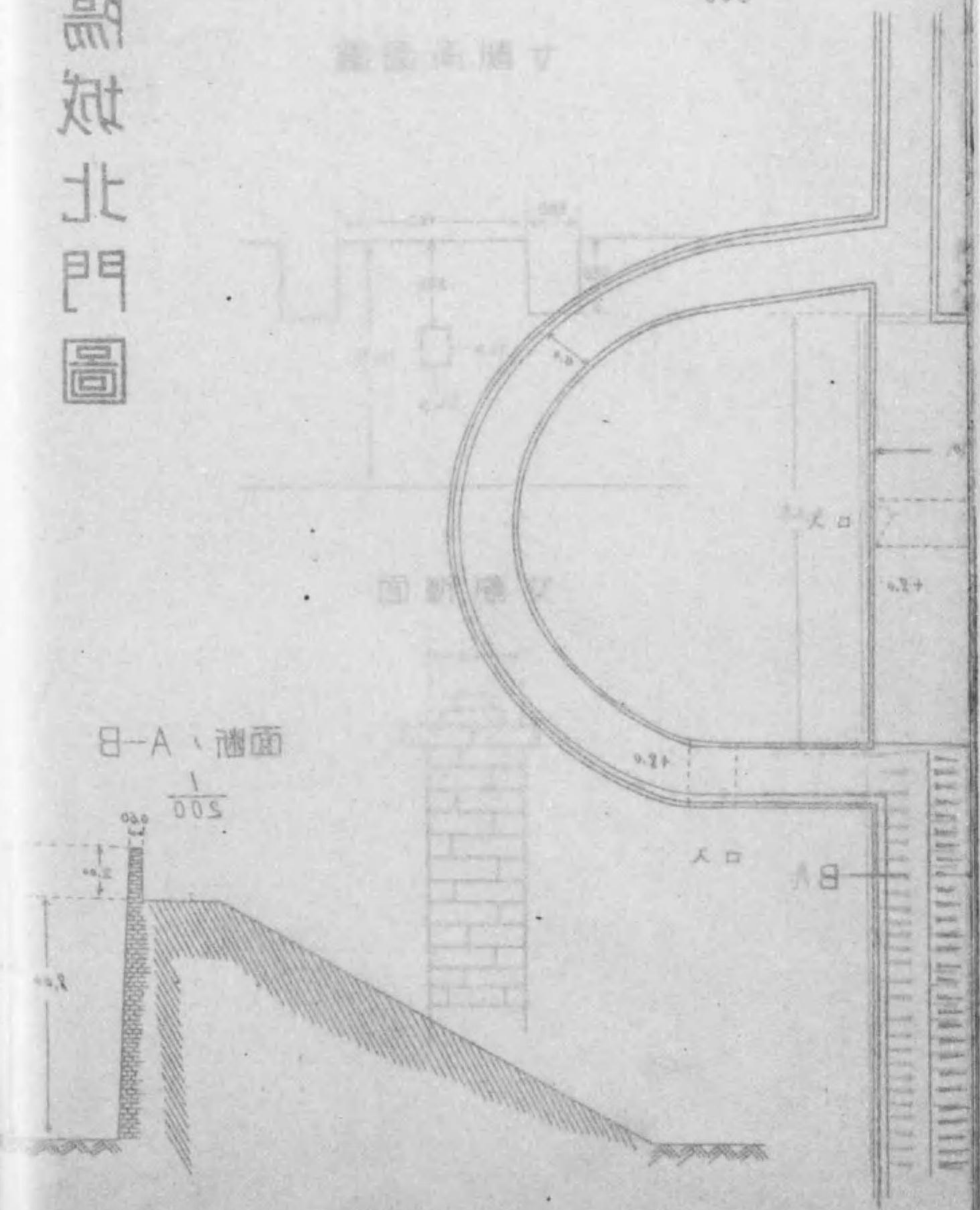
### 面斷, A-B $\frac{1}{200}$





# 計開城北門圖

平面圖  
1/500



## 光州（潢州）沿革

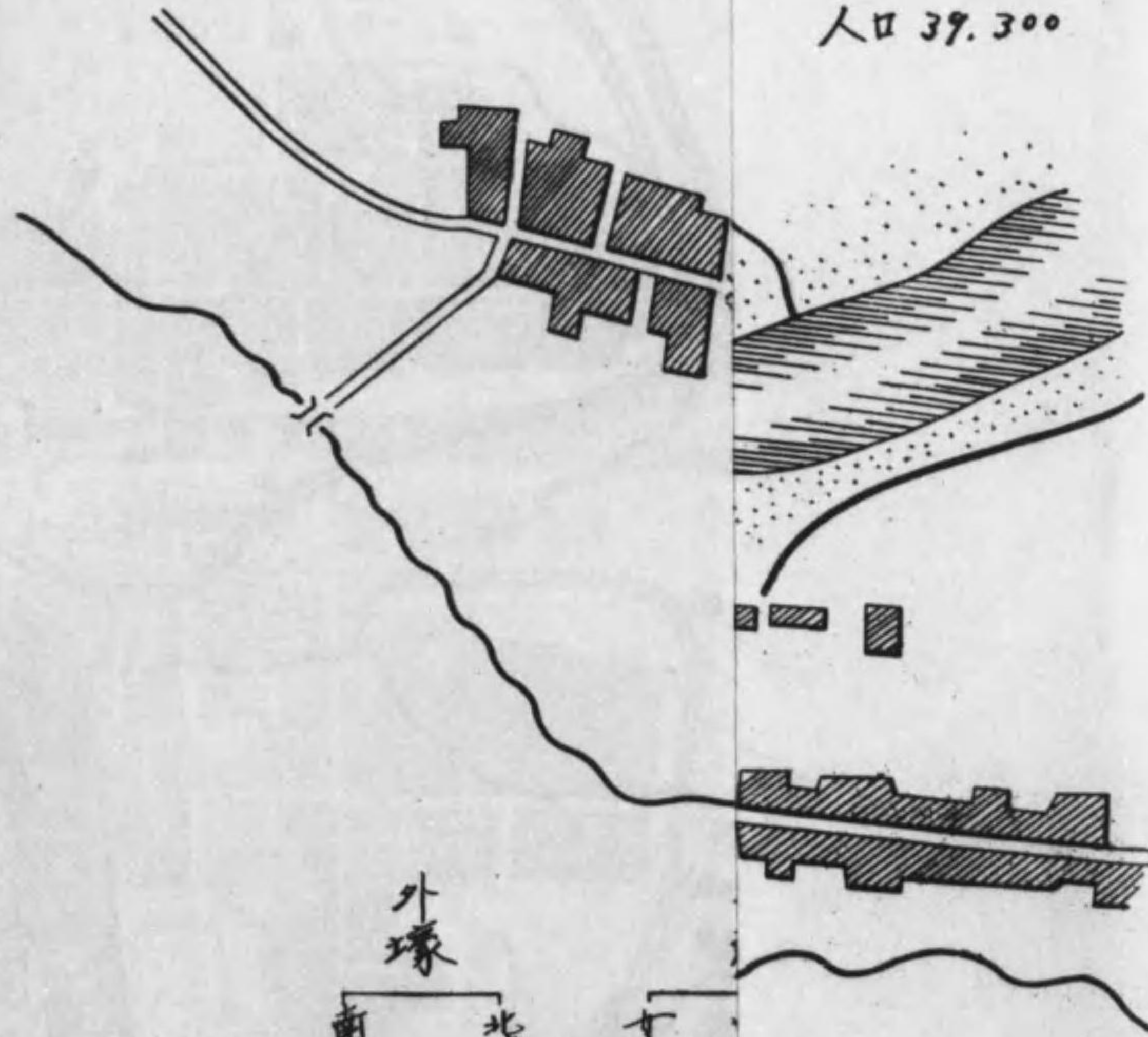
時代 變遷

春秋	黃、弘二國ノ地
戰國	楚、秦ノ九江郡ニ屬ス
漢	弋陽縣
三國	魏弋陽郡ヲ置キ弋陽縣ニ治ス
南北朝	梁光州ヲ置キ治ヲ光山トス
隋	光州ヲ廢シ今ノ光州ヲ治トス
唐	梁ノ光州ヲ此ノ地ニ復治シ弋陽縣モ廢シテ光州治下ニ入ル
宋	宋代光山郡又ハ蔣州トセシカ又光州ニ復シ弋陽縣ヲ改稱セル定義縣ニ治ス
元	定義縣ヲ光州ニ省入シテ汝寧府ニ含マシム
明	元ニ倣フ、南、北二城ヨリ成ル州城ヲ興ス
清	雍正二年河南省直隸ノ州ニ陞セ四縣ヲ統轄ス
民國	二年州ヲ潢川縣ニ改メ國民政府亦省政府直屬ノ縣トス、然レトモ今尙此ノ地ヲ俗ニ光州ト云フ

光州ハ河南省東南隅部ニ在リ漢口ノ北々東約一九〇軒、又信陽ノ東方約九〇軒ニ位置ス

光州(潢川)城

戸数 5.600  
人口 39.300



光州(潢川)城郭の概況

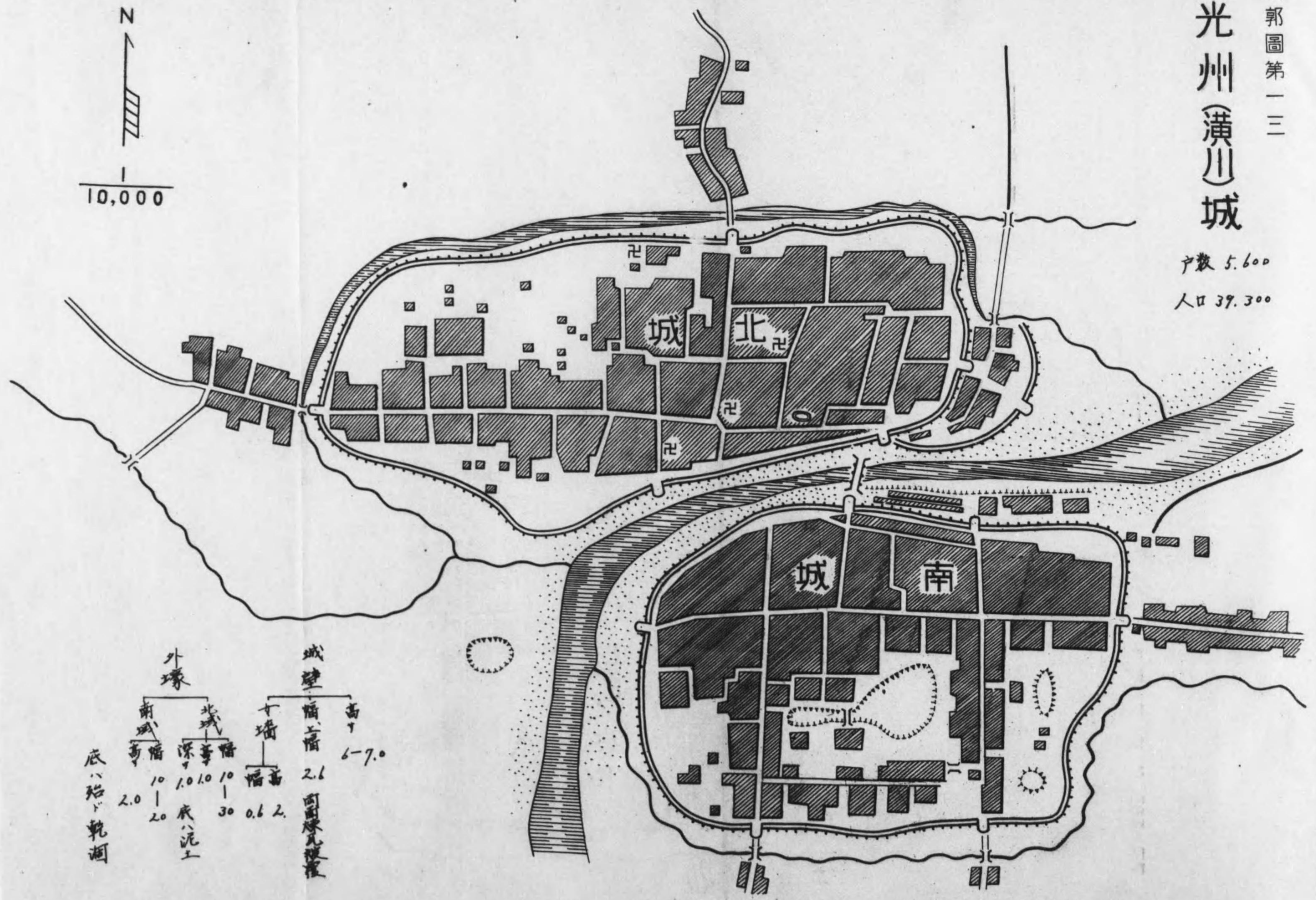
光州は河南省東南角にあり、漢口より北東に約四百里あり。又南に漢水あり。東西約二十里あり。南北約十里あり。城郭は東西に約十里あり。南北に約十里あり。城郭の外には民家あり。城郭の内には宮殿あり。城郭の外には民家あり。城郭の内には宮殿あり。城郭の外には民家あり。城郭の内には宮殿あり。



六

# 光州(潢川)城

户数 5,600  
人口 39,300

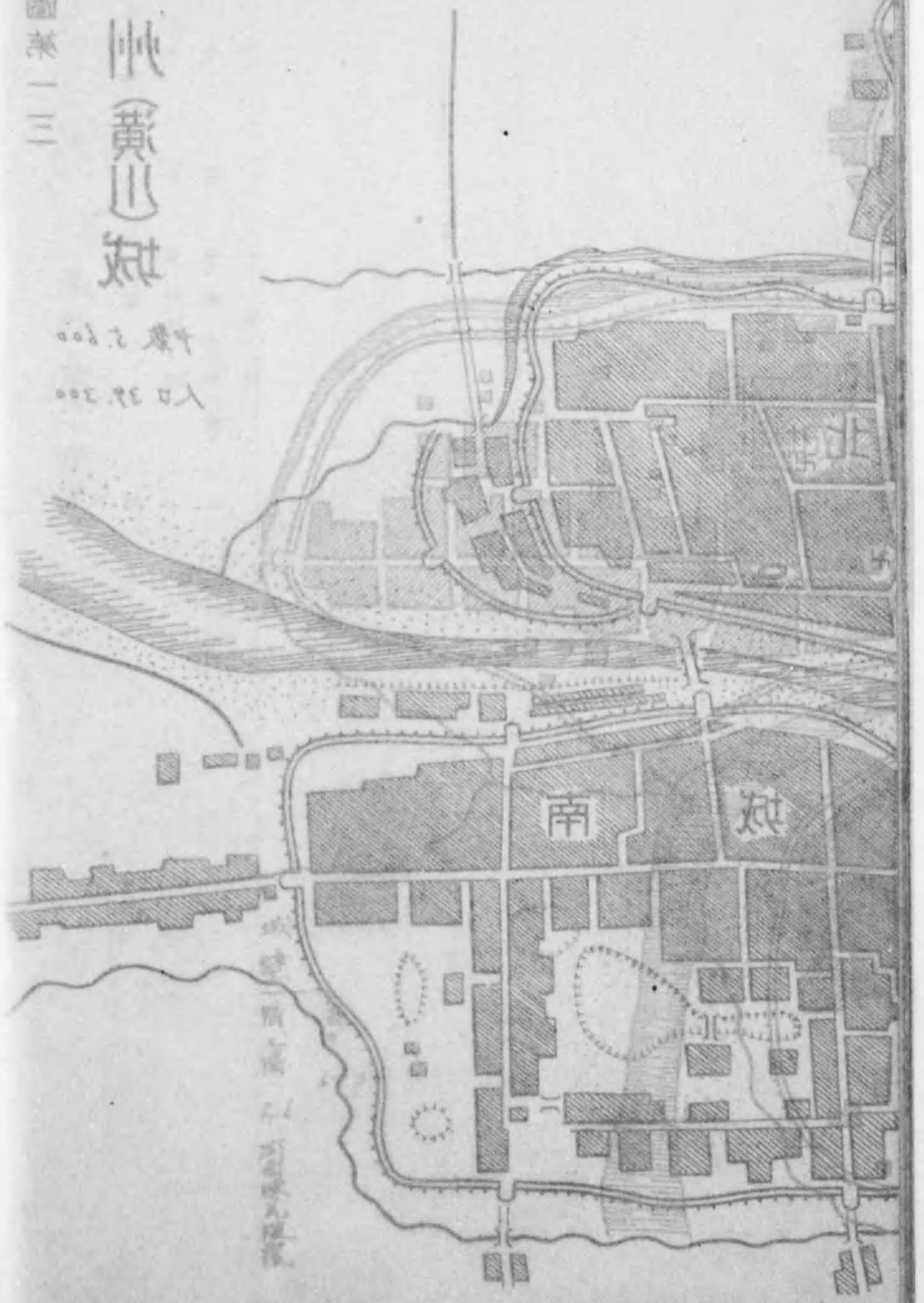


外壕		北城		南城		城壁	
南	北	深	幅	深	幅	幅	高
2.0	1.0	1.0	1.0	1.0	1.0	0.6	6-7.0
		底ハ泥工					
				十		幅	
				0.6		2.	
						四面原瓦葺	

底ハ殆ど乾湖

光州(潢川)城

# 汝寧(汝南)沿革



## 汝寧(汝南)沿革

時代

變遷

禹貢ノ豫州ノ地域

潁川郡トス

汝南郡ヲ置キ豫州ニ屬ス

宋ハ司州ヲ僞置ス、後魏改メテ豫州トナシ北周ハ總督府ヲ置ク

初メ郡ヲ廢シ舒州ヲ豫州トナス次テ溱州ト改ム、後蔡州ト稱シ又汝南郡ニ復ス

舒州トナシ總督府ヲ置ク、天寶ノ始メ汝南郡ト云ヒ次テ豫州、蔡州ト改メ河南道ニ屬シ彰義軍節度使ヲ置ク

蔡州汝南郡淮康軍節度ト云ヒ京西北路ニ屬ス

蔡州鎮南郡ト云ヒ南京路ニ屬ス

初メ蔡州ト云ヒ後汝寧府ニ陞ヒ河南行省ニ屬ス

河南布政司ニ屬ス

河南省ニ屬シ府下ニ八縣ヲ管轄ス

二年汝南縣ヲ置ク

民國

汝寧ハ開封ノ南方約一九〇軒、京漢鐵道上ノ駐馬店站ノ東方約二五軒ニ在リ



城郭圖第一四

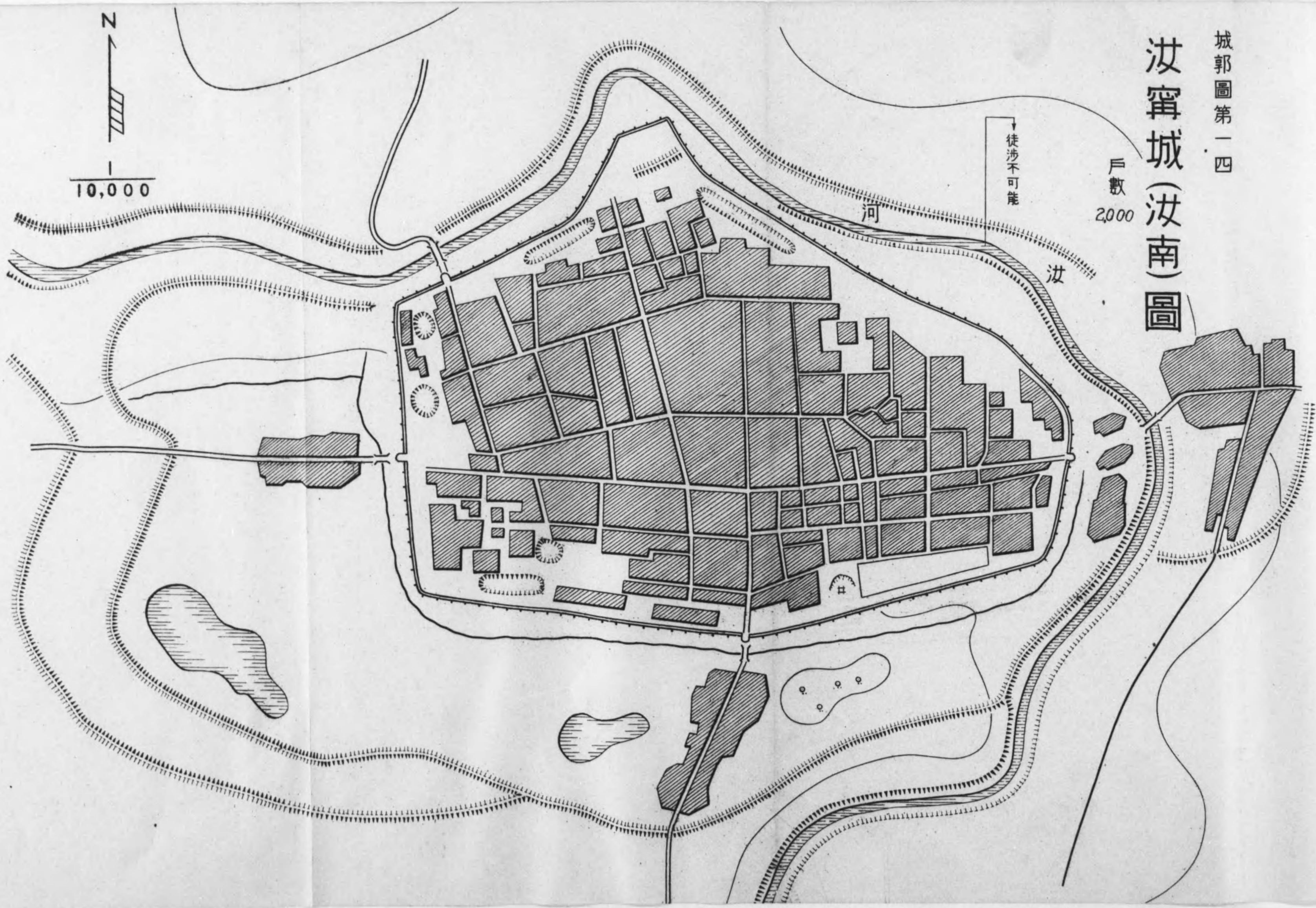
# 汝寧城(汝南)圖

戶數  
2,000

↓ 徒涉不可能

河  
汝

N  
10,000



汝寧(汝南)沿革

汝南圖第一四  
 汝南圖  
 汝南圖



衛輝（汲縣）沿革

變遷

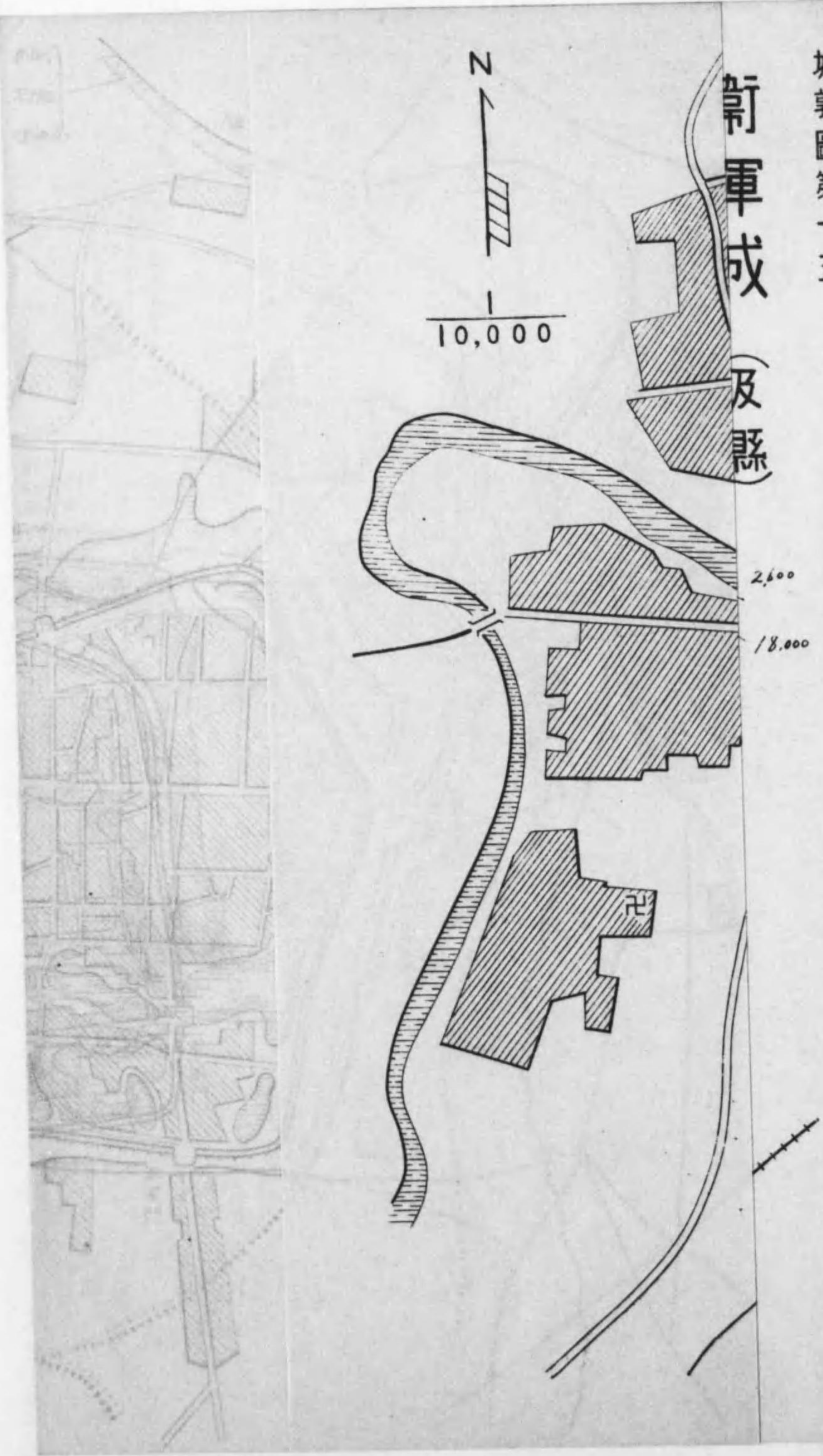
時代  
 周 秦 漢 三 晉 南 隋 唐 五 宋 元 明 民

邨、邨、衛三國ノ地後併セテ衛國トナル戰國時代ニハ魏ニ屬ス  
 東郡及三川縣ノ地  
 河内郡ト云フ  
 朝歌郡ノ地  
 汲縣ヲ置ク  
 後魏ハ汲縣ノ治ヲ他ニ移シ從來ノ汲縣ニハ義州ヲ置ク、北齊ハ伍城郡ヲ置キ北周ハ伍城縣トシ衛州ニ屬ス  
 改メテ汲郡ト云フ  
 復タ義州ヲ置キシモ後之ヲ廢シテ縣ハ衛州ニ屬ス次テ州治ハ衛州ヨリ移ル  
 衛州ト云フ  
 衛州汲郡ト云フ  
 衛輝路ヲ置ク  
 衛輝府トナス  
 府ヲ廢シ治所ハ河南省汲縣ニシテ今ハ俗ニ衛輝ト云フ

衛輝ハ開封西北約七〇軒彰德ノ南方約八〇軒ニ在リ

城郭圖第一五

新軍成及縣



新軍成及縣の城郭、南東角にありて、

南東角にありて、南東角にありて、

南東角にありて、

南東角にありて、

南東角にありて、

南東角にありて、

南東角にありて、

南東角にありて、

南東角にありて、

南東角にありて、

南東角にありて、

南東角にありて、

南東角にありて、

南東角にありて、

南東角にありて、

南東角にありて、

南東角にありて、

南東角にありて、

南東角にありて、

南東角にありて、

南東角にありて、

南東角にありて、

南東角にありて、

南東角にありて、

南東角にありて、

南東角にありて、

南東角にありて、

南東角にありて、

南東角にありて、

南東角にありて、

南東角にありて、

南東角にありて、

南東角にありて、

南東角にありて、

南東角にありて、

南東角にありて、

南東角にありて、

南東角にありて、

南東角にありて、

南東角にありて、

南東角にありて、

南東角にありて、

南東角にありて、

南東角にありて、

南東角にありて、

南東角にありて、

南東角にありて、

南東角にありて、

南東角にありて、

南東角にありて、

南東角にありて、

南東角にありて、

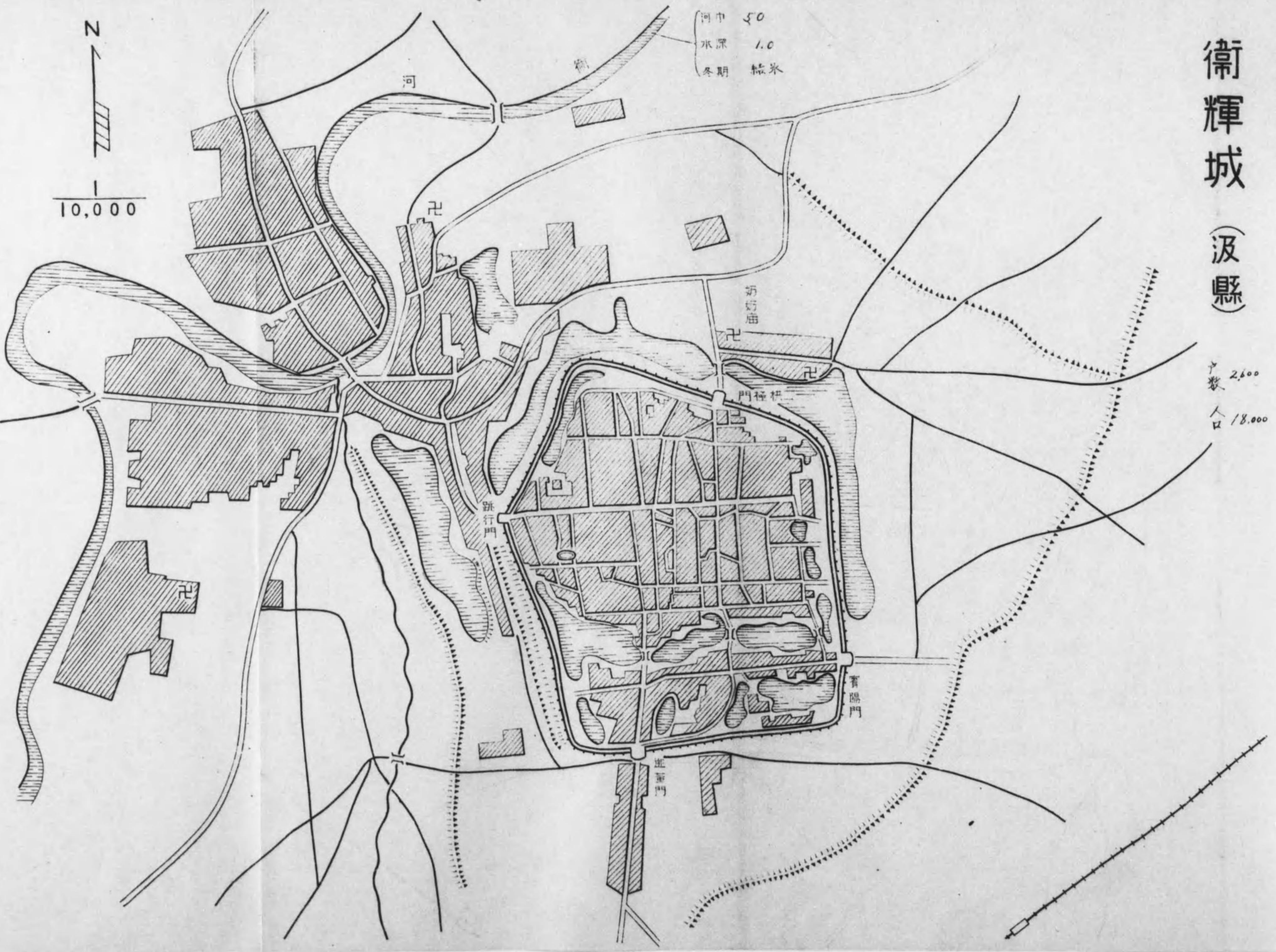


# 衛輝城 (汲縣)

戶數 2,600  
人口 18,000

河中 50  
水深 1.0  
冬期 結氷

N  
10,000



衛輝城一覽圖

此圖係根據...  
衛輝城一覽圖

# 衛戰城 (石隰)



## 彰德(安陽)沿革

時代

變遷

魏ノ軍新中邑ニシテ秦昭襄王ノ五十年魏ヲ攻ム王鮪張唐ヨリ軍新中ヲ拔キ安陽ト名付ク

蕩陰ト稱シ河内郡ニ屬ス

初メテ安陽縣ヲ置ク

咸興三年(三三七)慕容皝燕王(前燕)ヲ稱シ此ニ都ス、大和五年(三七〇)苻堅ニ滅ボサル

後魏ハ鄴縣ニ入ル東魏、北齊ハ此ニ都シテ鄴ト云フ五三四年ヨリ五七七年ニ亘ル

再ビ安陽縣ニ復シ魏郡ノ治トス

河北道相州治トナス

河北西路相州治トナス

河北西路彰州府治トナス

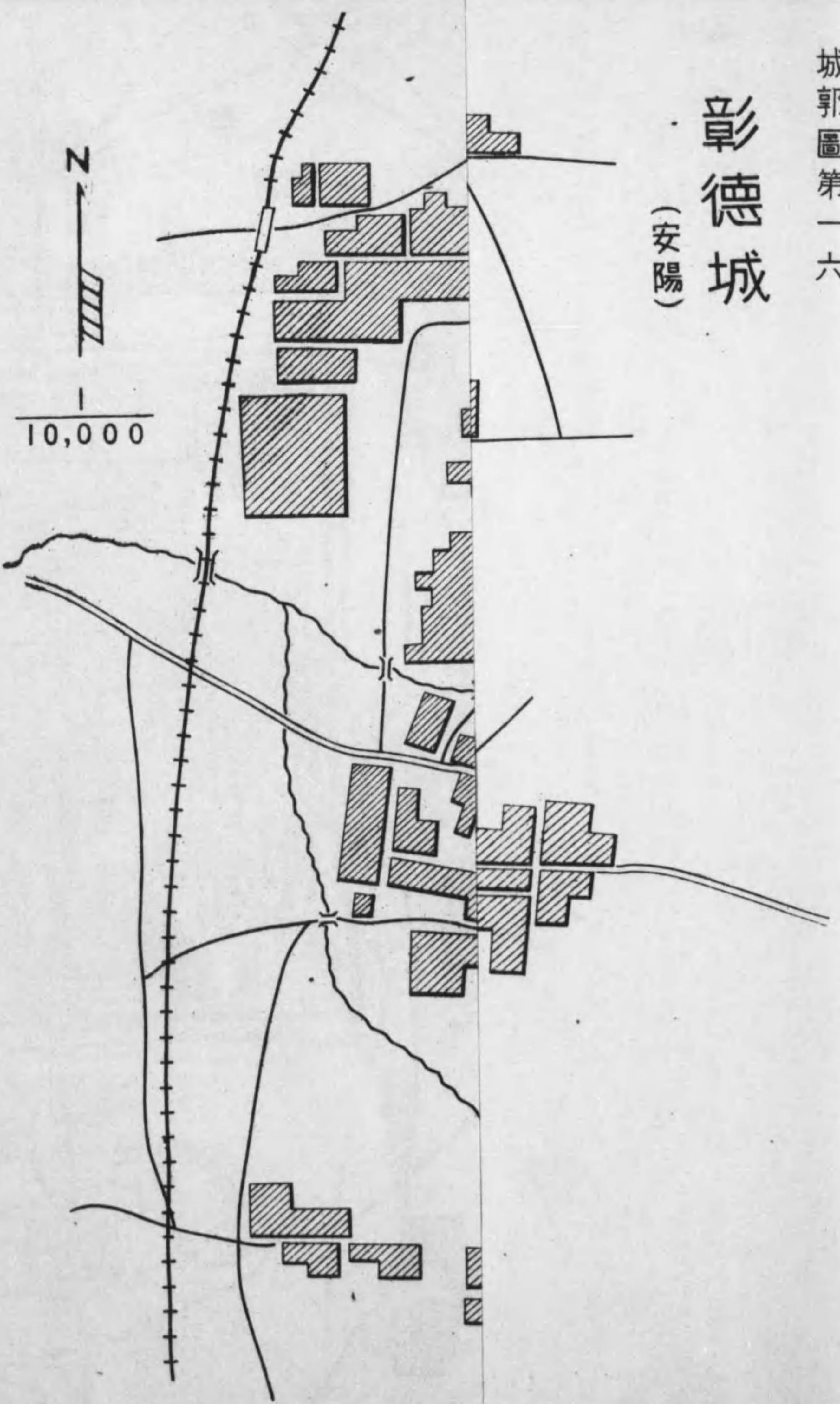
彰德府治トナス

縣城ハ四回移遷ス即チ秦ノトキノ城ハ今ノ縣城ノ東南二五軒、晋ノ置キシ縣城ハ今ノ西南ニ在リ、隋ノトキ恒水ノ南ニ移シ次テ今治ニ移ル現今ノ彰德ハ石門(石家莊)南方約二二五軒ニ在リ

城郭圖第一六

# 彰徳城

(安陽)



彰徳城は、明の初めに、彰徳府として置かれた。明の初めに、彰徳府として置かれた。明の初めに、彰徳府として置かれた。明の初めに、彰徳府として置かれた。

彰徳府の沿革は、元朝の初めに、彰徳府として置かれた。明の初めに、彰徳府として置かれた。明の初めに、彰徳府として置かれた。明の初めに、彰徳府として置かれた。

彰徳府の沿革は、元朝の初めに、彰徳府として置かれた。明の初めに、彰徳府として置かれた。明の初めに、彰徳府として置かれた。明の初めに、彰徳府として置かれた。

彰徳府の沿革は、元朝の初めに、彰徳府として置かれた。明の初めに、彰徳府として置かれた。明の初めに、彰徳府として置かれた。明の初めに、彰徳府として置かれた。

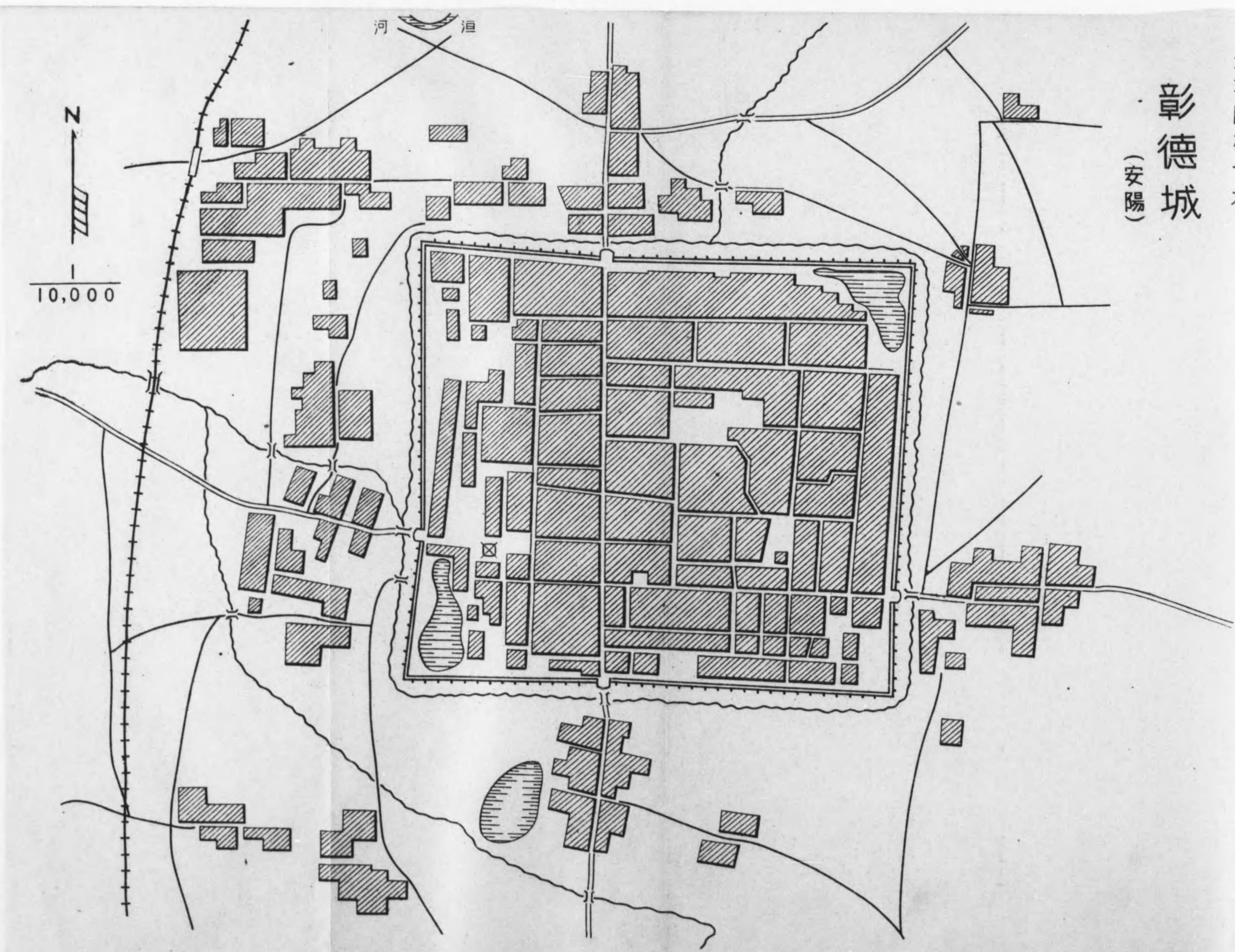
彰徳府の沿革は、元朝の初めに、彰徳府として置かれた。明の初めに、彰徳府として置かれた。明の初めに、彰徳府として置かれた。明の初めに、彰徳府として置かれた。

彰徳府の沿革は、元朝の初めに、彰徳府として置かれた。明の初めに、彰徳府として置かれた。明の初めに、彰徳府として置かれた。明の初めに、彰徳府として置かれた。

彰徳府の沿革は、元朝の初めに、彰徳府として置かれた。明の初めに、彰徳府として置かれた。明の初めに、彰徳府として置かれた。明の初めに、彰徳府として置かれた。

彰徳府(安陽)沿革

# 彰德城 (安陽)



彰德城の城郭、内部、及び周囲の地勢を詳記する。城郭は、北を向いて、東西に長し、南北に短い。城内には、宮殿、官署、民家、及び寺社が数多くあり、その布局は、大體南北に並行する。城郭の外には、濠溝がめぐり、城外には、村莊、及び田舎が広がっている。また、城郭の南側には、大河が流れている。以上、彰德城の概況を述べ、その内部の構造を詳記する。

彰德城の城郭、内部、及び周囲の地勢を詳記する。城郭は、北を向いて、東西に長し、南北に短い。城内には、宮殿、官署、民家、及び寺社が数多くあり、その布局は、大體南北に並行する。城郭の外には、濠溝がめぐり、城外には、村莊、及び田舎が広がっている。また、城郭の南側には、大河が流れている。以上、彰德城の概況を述べ、その内部の構造を詳記する。