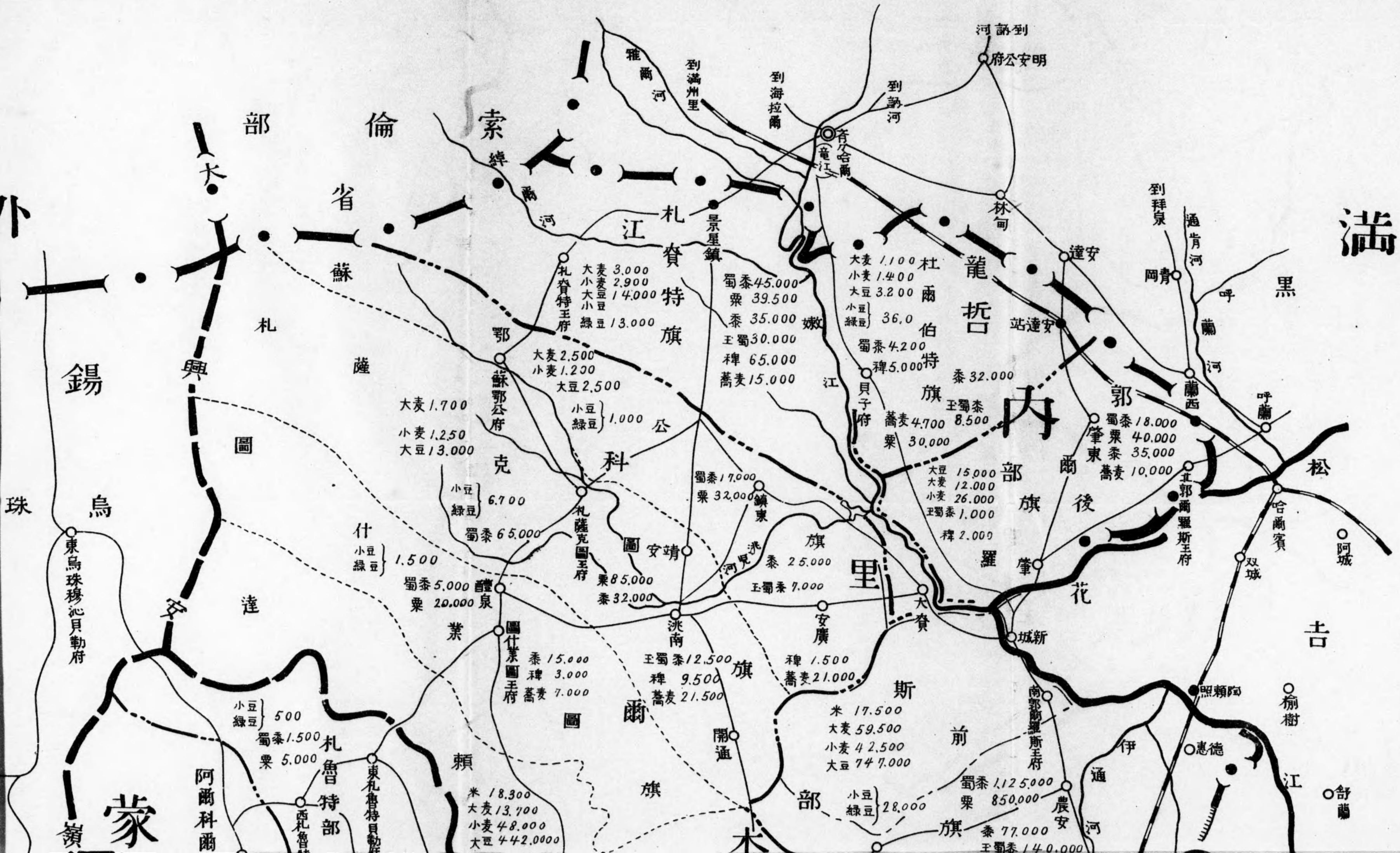
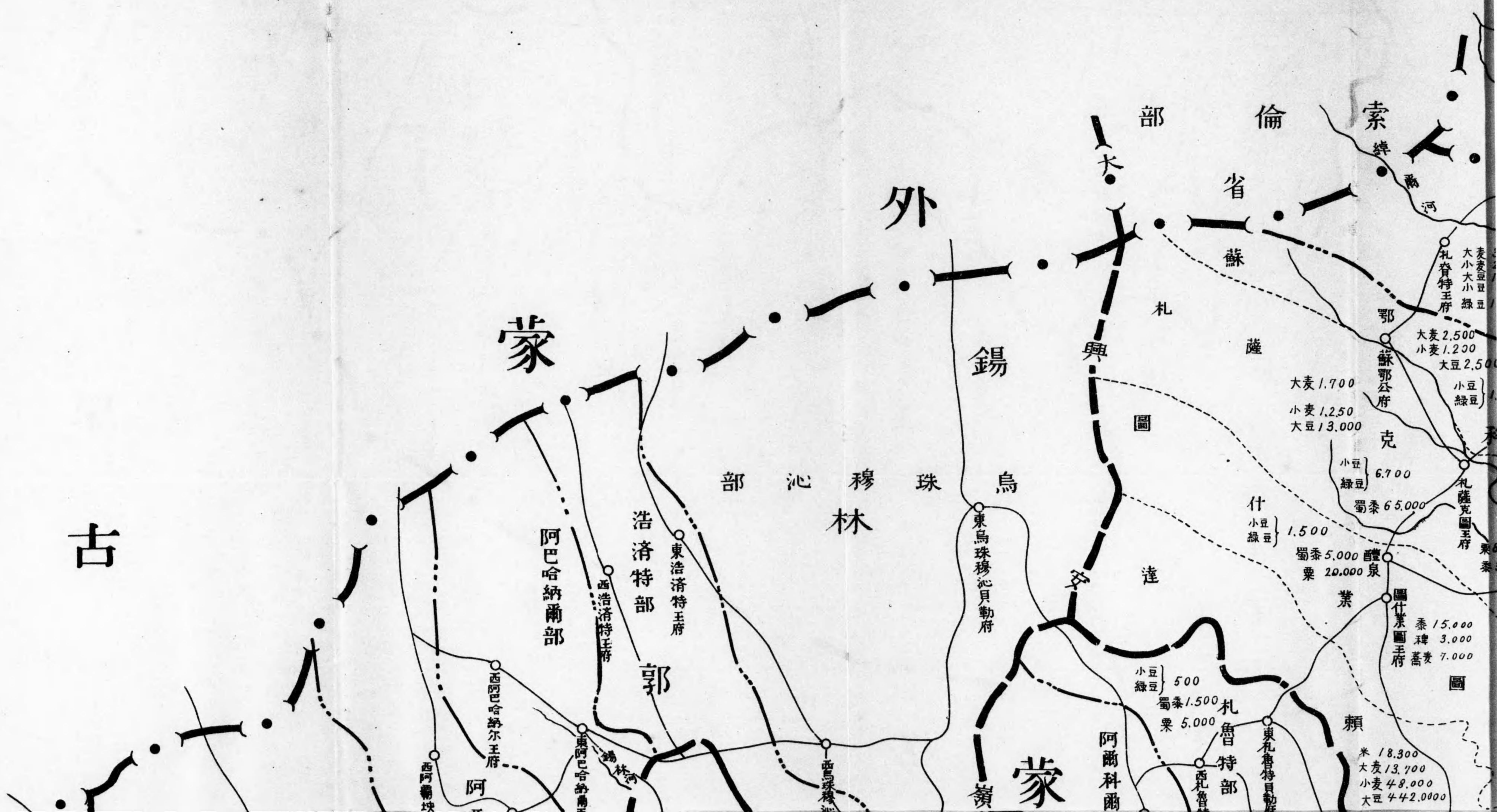


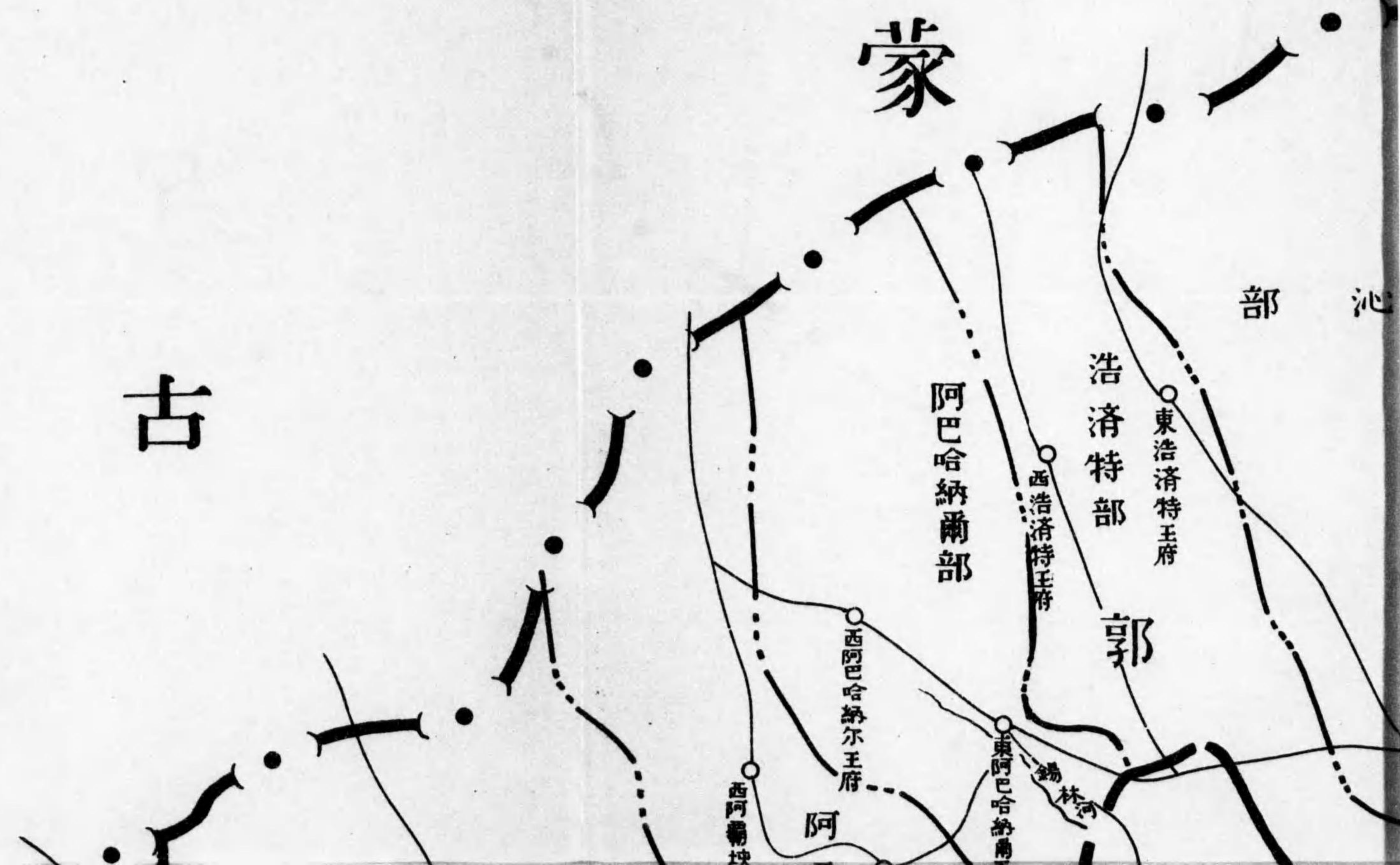
東蒙各古旗農

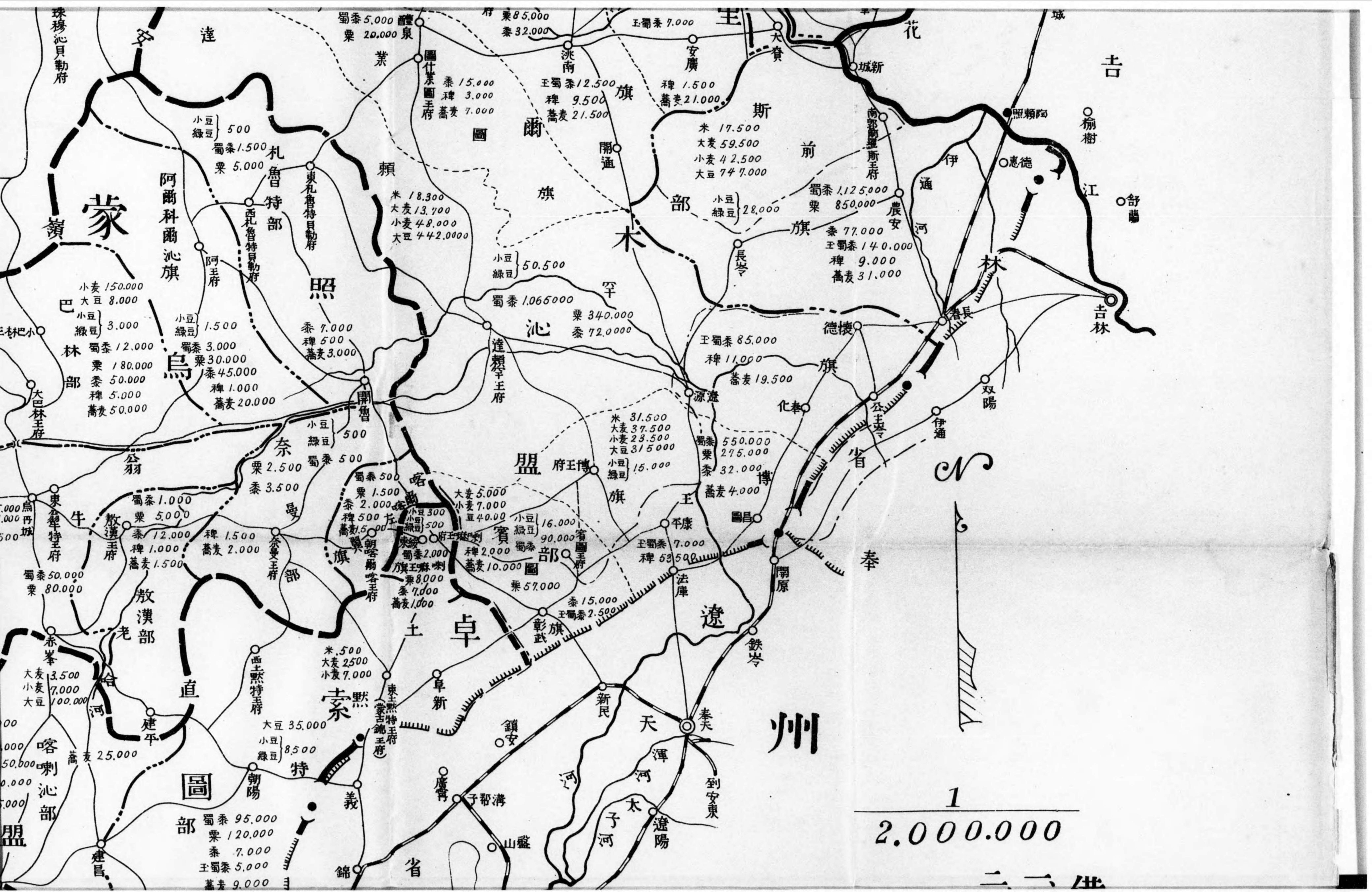


蒙古各旗農產品產額一覽圖


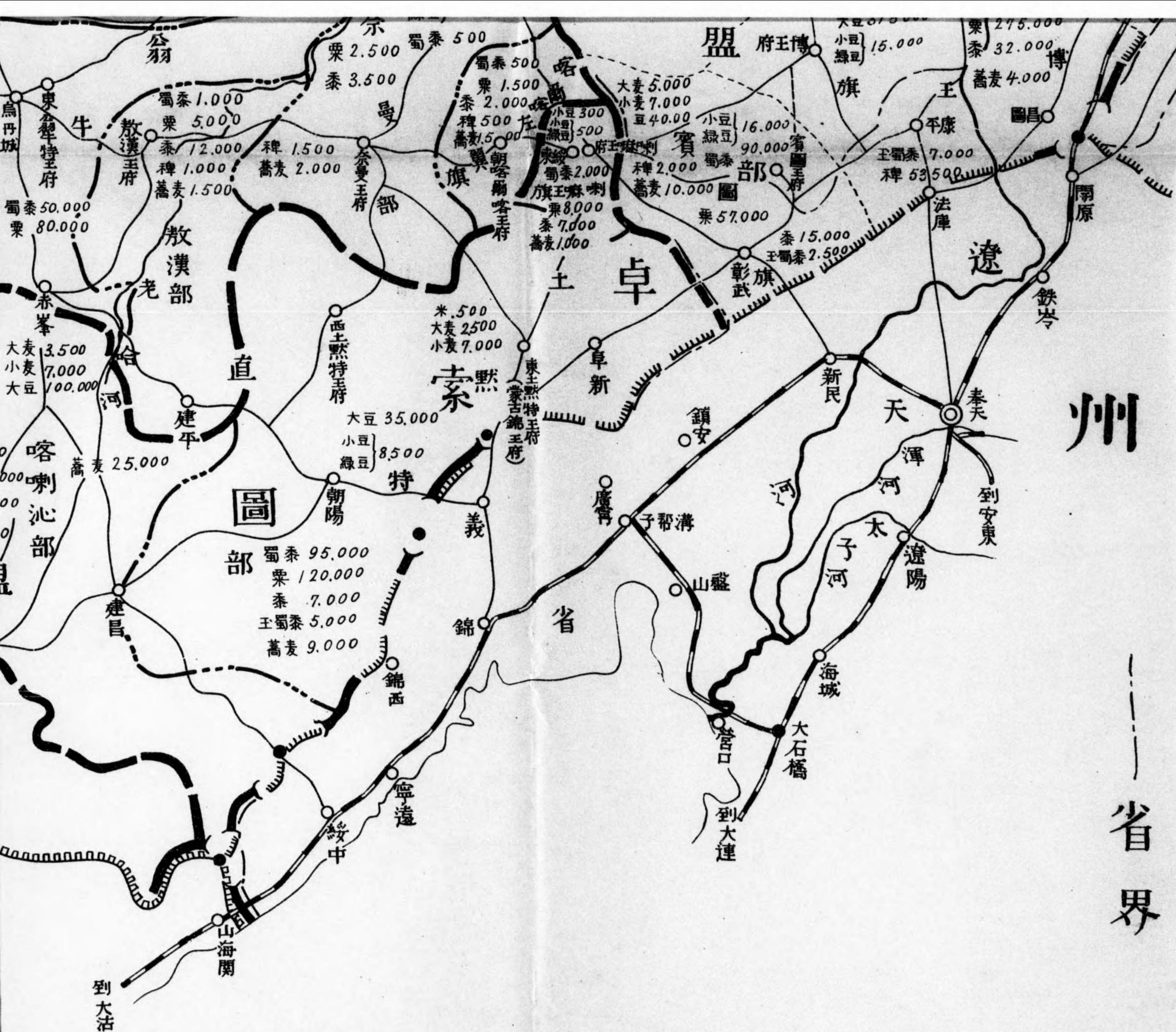


品 產 額 一 覽 圖





1
2.000.000



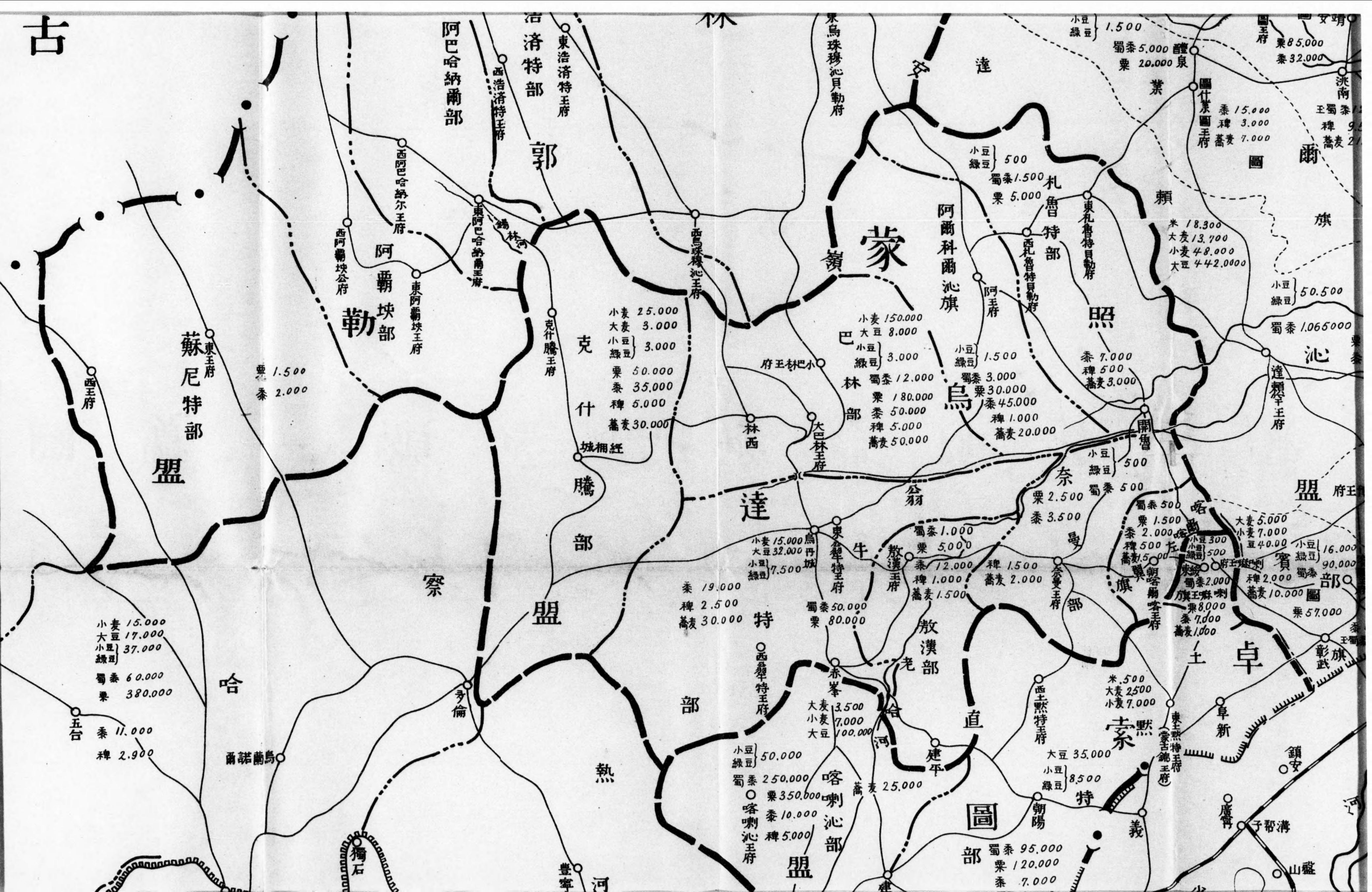
1
2.000.000

備考

一、本圖ノ數量單位ハ石トス
二、本圖凡例概子左ノ如シ

— 盟界
- - 部界
- · - 旗界
- - - 省界

古



蘇尼特部
西王府
東王府

勒勒部
西阿霸納爾王府
東阿霸納爾王府

克什騰王府
東阿霸納爾王府
西阿霸納爾王府

察盟
多倫

哈爾
爾諾蘭島
獨石

豐寧河

東浩濟特王府
西浩濟特王府

郭勒部
東阿巴哈納爾王府
西阿巴哈納爾王府

克什騰王府
東阿霸納爾王府
西阿霸納爾王府

察盟
多倫

哈爾
爾諾蘭島
獨石

豐寧河

東浩濟特王府
西浩濟特王府

郭勒部
東阿巴哈納爾王府
西阿巴哈納爾王府

克什騰王府
東阿霸納爾王府
西阿霸納爾王府

察盟
多倫

哈爾
爾諾蘭島
獨石

豐寧河

東浩濟特王府
西浩濟特王府

郭勒部
東阿巴哈納爾王府
西阿巴哈納爾王府

克什騰王府
東阿霸納爾王府
西阿霸納爾王府

察盟
多倫

哈爾
爾諾蘭島
獨石

豐寧河

東浩濟特王府
西浩濟特王府

郭勒部
東阿巴哈納爾王府
西阿巴哈納爾王府

克什騰王府
東阿霸納爾王府
西阿霸納爾王府

察盟
多倫

哈爾
爾諾蘭島
獨石

豐寧河

小麦 15.000
大豆 17.000
小豆 37.000
蜀黍 60.000
粟 380.000
黍 11.000
稗 2.900

小麦 25.000
大豆 3.000
小豆 3.000
粟 50.000
黍 35.000
稗 5.000
蕎麥 30.000

小麦 150.000
大豆 8.000
小豆 3.000
綠豆 3.000
蜀黍 12.000
粟 180.000
黍 50.000
稗 5.000
蕎麥 50.000

小麦 150.000
大豆 8.000
小豆 3.000
綠豆 3.000
蜀黍 12.000
粟 180.000
黍 50.000
稗 5.000
蕎麥 50.000

小麦 18.300
大豆 13.700
小豆 48.000
大豆 442.000

小麦 15.000
大豆 32.000
小豆 7.500

小麦 15.000
大豆 32.000
小豆 7.500

小麦 15.000
大豆 32.000
小豆 7.500

小麦 15.000
大豆 32.000
小豆 7.500

小麦 15.000
大豆 17.000
小豆 37.000
蜀黍 60.000
粟 380.000
黍 11.000
稗 2.900

小麦 15.000
大豆 17.000
小豆 37.000
蜀黍 60.000
粟 380.000
黍 11.000
稗 2.900

小麦 15.000
大豆 17.000
小豆 37.000
蜀黍 60.000
粟 380.000
黍 11.000
稗 2.900

小麦 15.000
大豆 17.000
小豆 37.000
蜀黍 60.000
粟 380.000
黍 11.000
稗 2.900

小麦 15.000
大豆 17.000
小豆 37.000
蜀黍 60.000
粟 380.000
黍 11.000
稗 2.900

小麦 15.000
大豆 17.000
小豆 37.000
蜀黍 60.000
粟 380.000
黍 11.000
稗 2.900

小麦 15.000
大豆 17.000
小豆 37.000
蜀黍 60.000
粟 380.000
黍 11.000
稗 2.900

小麦 15.000
大豆 17.000
小豆 37.000
蜀黍 60.000
粟 380.000
黍 11.000
稗 2.900

小麦 15.000
大豆 17.000
小豆 37.000
蜀黍 60.000
粟 380.000
黍 11.000
稗 2.900

小麦 15.000
大豆 17.000
小豆 37.000
蜀黍 60.000
粟 380.000
黍 11.000
稗 2.900

小麦 15.000
大豆 17.000
小豆 37.000
蜀黍 60.000
粟 380.000
黍 11.000
稗 2.900

小麦 15.000
大豆 17.000
小豆 37.000
蜀黍 60.000
粟 380.000
黍 11.000
稗 2.900



小麦	15.000
大豆	17.000
小豆	37.000
綠豆	
蜀黍	60.000
粟	380.000
黍	11.000
稗	2.900



蘇慕哈達山

城化場

部

黃河

朔平

山

高陽

西

省

到太原

到太原

廣昌

部

哈

爾諾蘭島

張家

宣化

門龍

懷

延慶

獨石

城林

省

京北

到保定

到天津

本

那

熱

河

豐寧


古北口

灤平

多倫

東蒙古畜產並馬地

蒙領外(遼西、平遠、化口)					總計	家禽	駱駝	豚	羊	馬	牛	種類頭(羽)數	畜產總數一覽表
牛	馬	羊	豚	總									
四九、〇〇〇	一九三、〇〇〇	一七六、〇〇〇	七二八、〇〇〇	家畜九、五〇九、〇〇〇 家禽九四四、〇〇〇	九四四、〇〇〇	一四、〇〇〇	一、五〇一、〇〇〇	四、三六八、〇〇〇	二、〇七八、〇〇〇	一、五四七、〇〇〇			



外部倫索

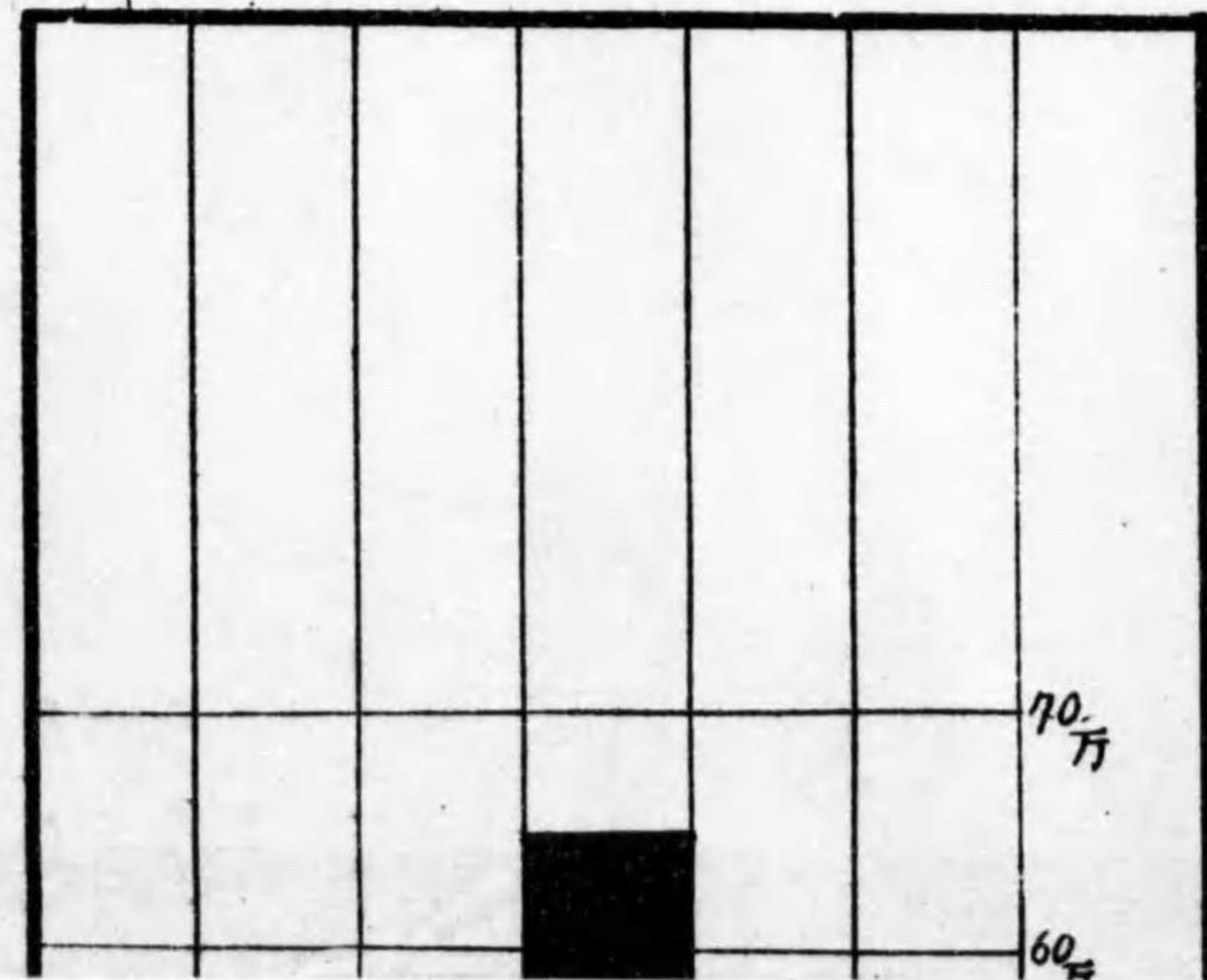
● 府爺公慶帶

大

○ 爾哈乃啓

畜產並馬產地概見圖

(方地西遼)外領蒙 (方地外口化適平永)					總計	家禽	駱駝	豚	羊	馬	牛	種類	畜產總數一覽表
計總	豚	羊	馬	牛									
一、一四六、〇〇〇	七二八、〇〇〇	一七六、〇〇〇	一九三、〇〇〇	四九、〇〇〇	畜九、五〇九、〇〇〇 家禽九四四、〇〇〇	九四四、〇〇〇	一四、〇〇〇	一、五〇一、〇〇〇	四、三六八、〇〇〇	二、〇七八、〇〇〇	一、五四七、〇〇〇	頭(羽)數	



Handwritten mark resembling a stylized 'W' or 'M'.

部 汗 呼 勒 歐 臣 車


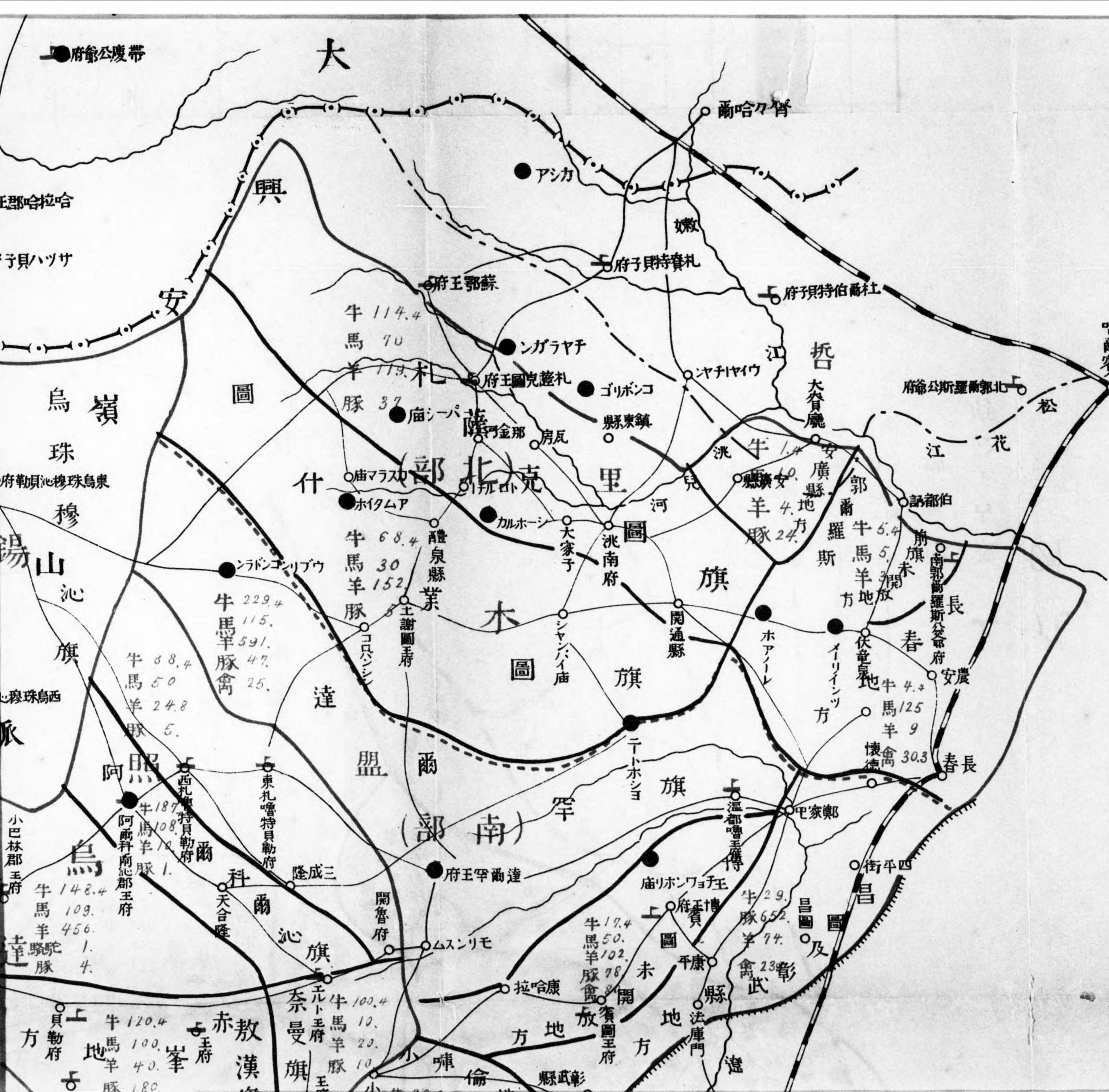
貝 爾

外 部 倫 索

● 府 爺 公 慶 帶

大





盟 (若)	頭數
哲里木盟北	二八七、〇〇〇
同南	九二五、〇〇〇
照烏達	七七四、〇〇〇
卓索圖	一八四、五〇〇
錫林郭爾	四八〇、〇〇〇
察哈爾部	五七、〇〇〇
多倫諾爾地	五七、〇〇〇

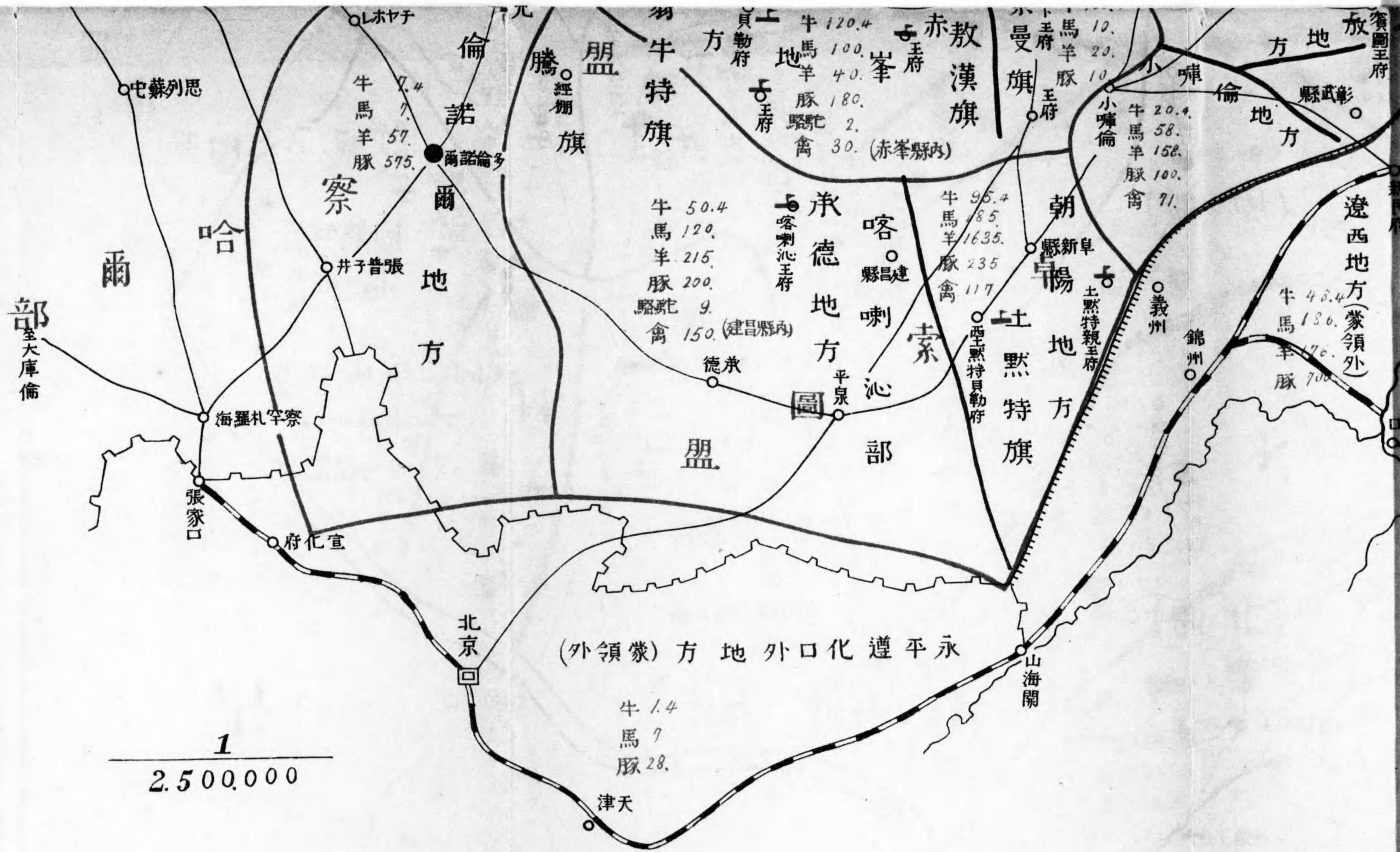




圖上ノ畜數ハ旗若クハ地域内ニ於ケル調査頭數ヲ示ス

● 蒙古王公府
 旗若クハ地域
 盟 (概シテ盟界ニ據ルモ一部ハ盟内ノ地域ヲ劃シタルモノアリ)
 内外蒙古境

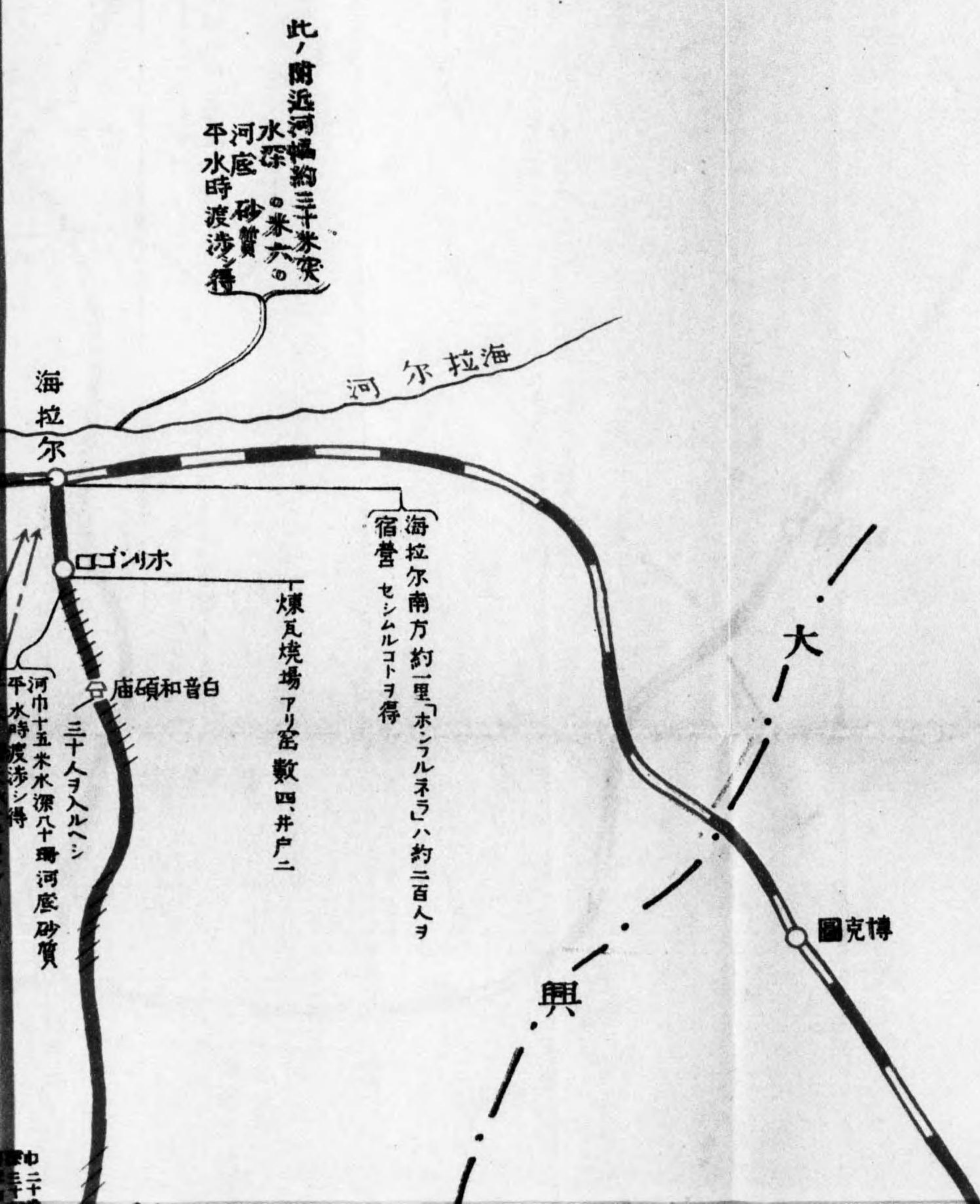
凡例

盟 (若クハ地方)	頭數
王木盟北部	六六、〇〇〇
南部	二二五、〇〇〇
烏達盟	二〇〇、〇〇〇
索圖盟	四三五、〇〇〇
外郭爾盟	五七五、〇〇〇
爾諾爾地方	五七五、〇〇〇





覽一勢農商及誌地方地過經古蒙部東

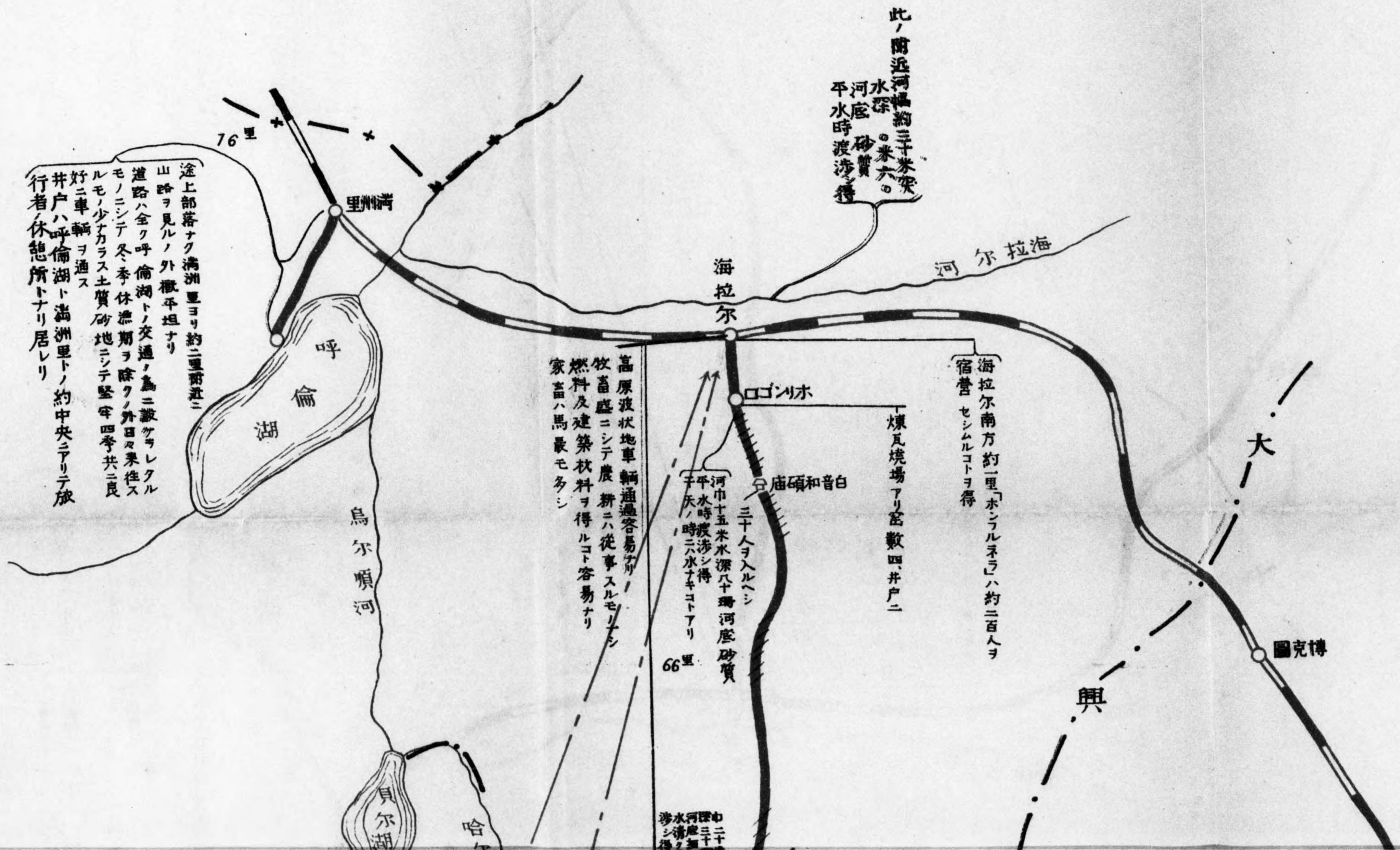


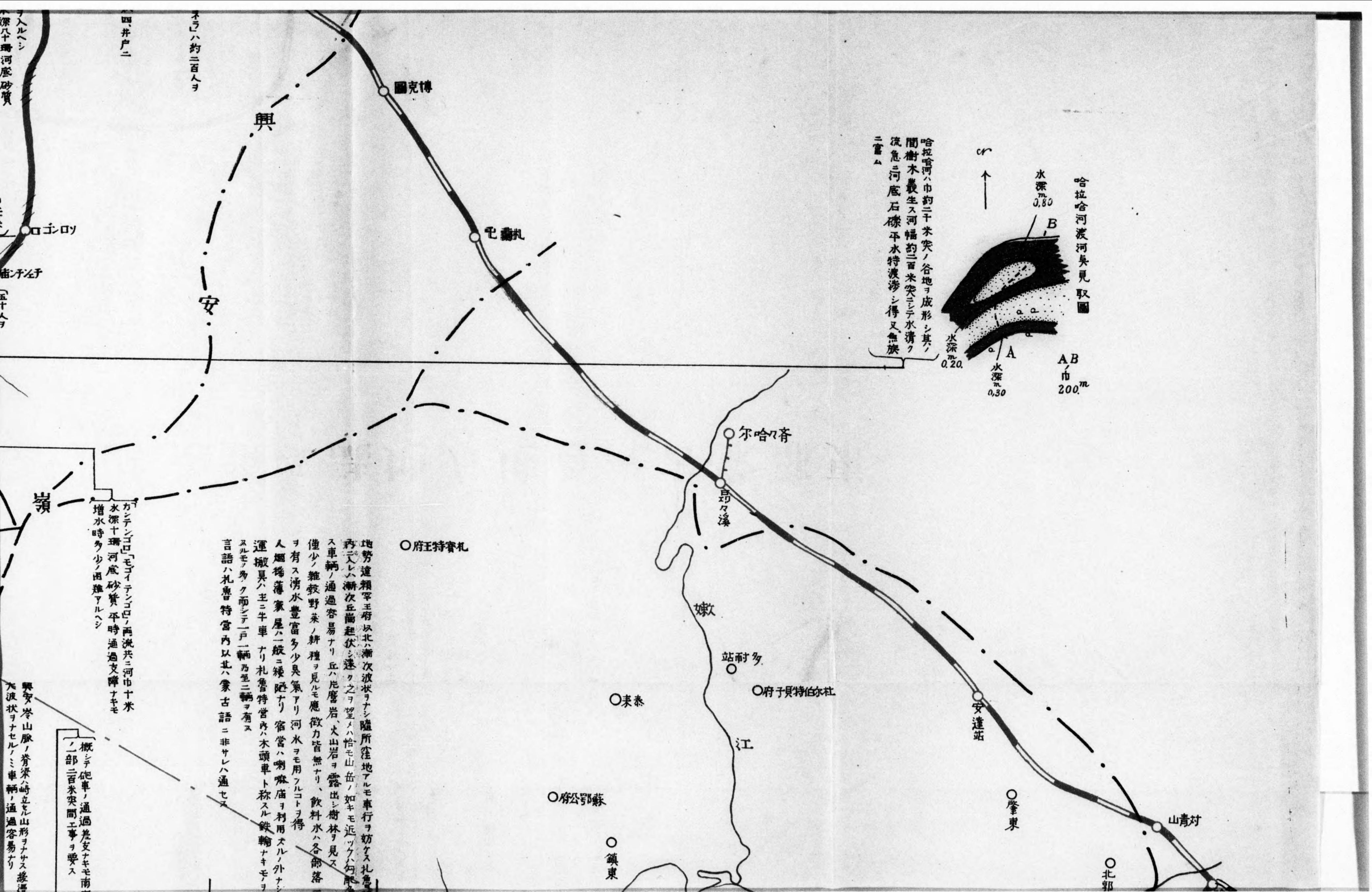
哈拉哈河ハ巾約二十
間樹木叢生入河
流急ニ河底石礫
ニ富ム



水深
0.80
/ B
哈拉哈河

蒙古經過地方地誌及農商一覽圖





哈拉哈河ハ巾約二十米突ノ谷地ヲ成形シ其ノ
 間樹木叢生ス河幅約三百米突ニシテ水清ク
 流急ニ河底石礫平水特渡渉シ得又魚族
 豊富ム

水深 m 0.80
 水深 m 0.20
 水深 m 0.30
 AB 巾 m 200

地勢遼闊王府以北ハ漸次波状ヲシ陸所窪地アルモ車行ヲ妨ケス扎魯
 丙ニハ漸次丘崗起伏シ遠ク之ヲ望ムハ恰モ山岳ノ如キモ近ツクハ何處
 ス車輛ノ通過容易ナリ丘ハ片層岩 火山岩ヲ露出シ樹林ヲ見ス
 僅少ノ雜穀野菜ノ耕種ヲ見ルモ應 徵力皆無ナリ、飲料水ハ各部落
 ヲ有ス湧水豊富多少臭氣アリ河水ヲ用フルコトヲ得
 人烟稀薄家屋ハ一般ニ矮陋ナリ宿營ハ喇嘛廟ヲ利用スルノ外ナシ
 運搬具ハ主ニ牛車ナリ扎魯特管內ハ木頭車ト称スル鐵輪ナキモノ
 又ルモノ多ク而シテ一戸一輛乃至二輛ヲ有ス
 言語ハ扎魯特管內以北ハ蒙古語ニ非サレハ通セズ

カンテンゴロモイテンゴロハ兩流共ニ河中十米
 水深十碼河底砂質平時通過支障ナキモ
 増水時多少困難アルヘシ

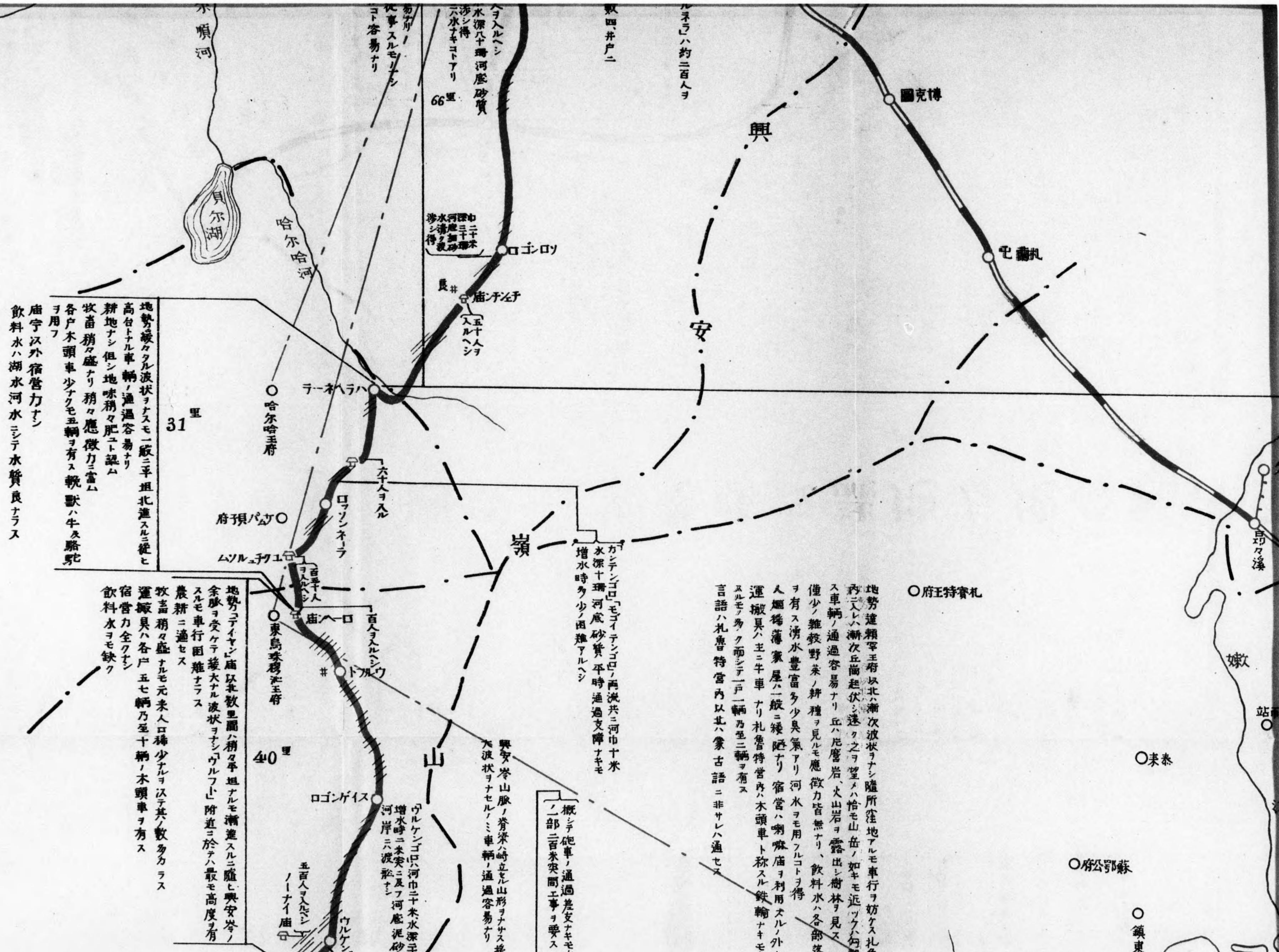
概シテ砲車ノ通過差支ナキモ南
 二部三百米突間工事ヲ要ス

興安嶺山脈ノ脊梁ハ峙立セル山形ヲナス接連
 大波状ヲナセルノ車輛ノ通過容易ナリ

四井戸ニ
 深八十碼河底砂質

深八十碼河底砂質

深八十碼河底砂質



地勢緩カタル波状ヨナスモ一版ニ平坦北進スルニ從ヒ
高台トナル車輪ノ通過容易ナリ
耕地ナシ但シ地味稍々肥ニト認ム
牧畜稍々盛ナリ稍々應徴力ニ富ム
各戸木頭車少クモ五輛ヲ有ス鞍馬ハ牛及駱駝
ヲ用フ
廟宇以外宿營力ナシ
飲料水ハ湖水河水ニシテ水質良ナラス

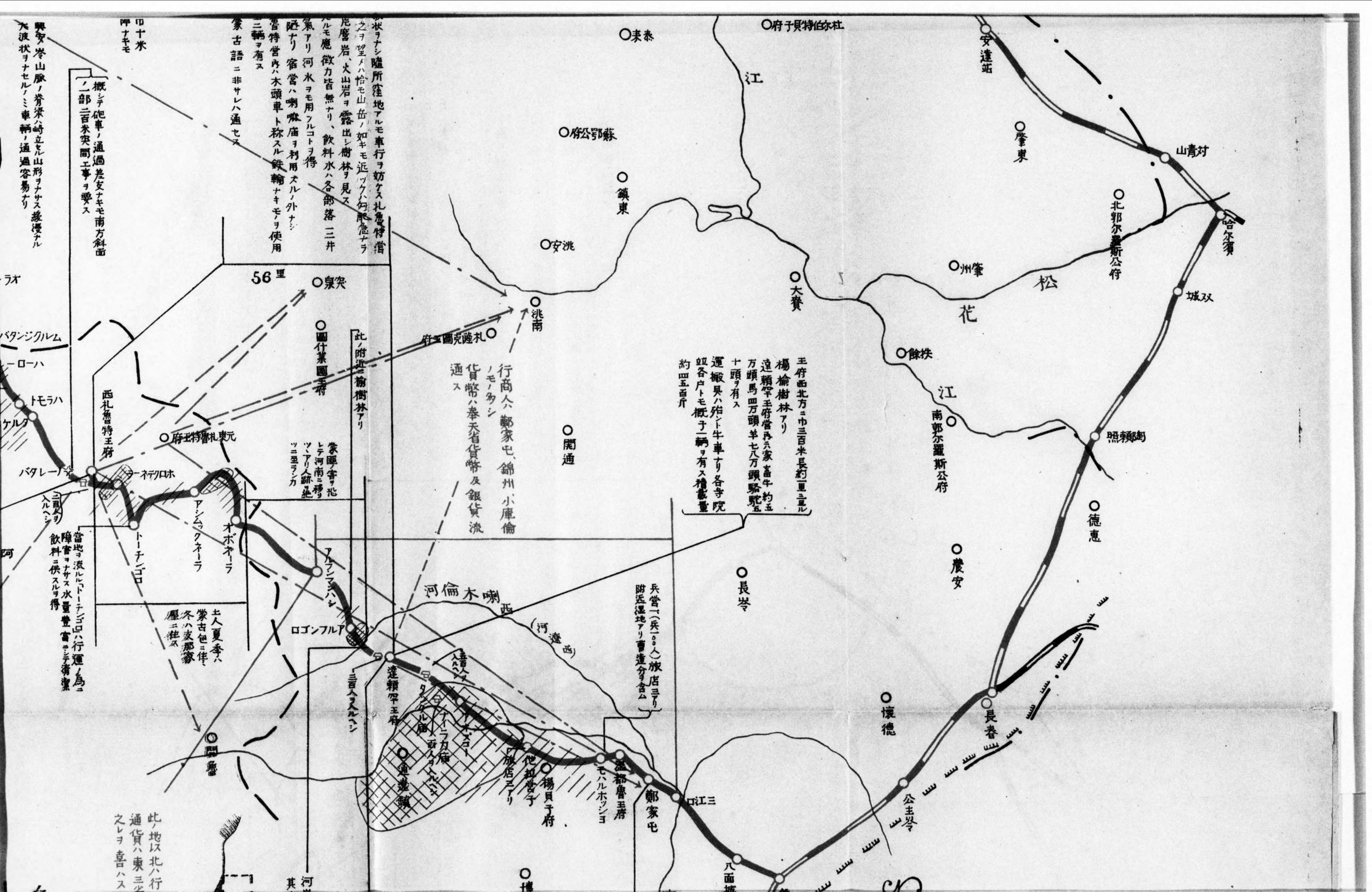
地勢カナイヤン山脈以東教里屬ハ稍々平坦ナルモ漸進スルニ隨ヒ興安嶺ノ
余脈ヲ受ケテ緩大ナル波状ヨナシウルフト附近ニ於テハ最モ高度ヲ有
スルモ車行困難ナラス
農耕ニ適セス
牧畜稍々盛ナルモ元來人口稀少ナルヲ以テ其ノ數多カラス
運搬具ハ各戸五七輛乃至十輛ノ木頭車ヲ有ス
宿營力全クナシ
飲料水ヨモ缺ク

興安嶺山脈ノ脊梁ハ峙立セル山形ヲナス緩
大波状ヨナセルノミ車輪ノ通過容易ナリ
概シテ砲車ノ通過差支ナキモ
一部二百米突開工事ヲ要ス
カシテンゴロモイテンゴロノ兩流共ニ河中十米
水深十碼河底砂質平時通過支障ナキモ
増水時多少ノ困難アルヘシ
ウルケンゴロ河中二十米水深平
増水時ニ米突ニ及フ河底泥砂
河岸ニ波松ナシ
五百人ヨルヘシ
ノナイ廟

地勢遠賴寧王府以北ハ漸次波状ヲナシ隨所窪地アルモ車行ヲ妨ケス
丙三ハ漸次丘崗起伏シ遠ク之ヲ望ムハ恰モ山岳ノ如キモ近ツクハ何
ス車輛ノ通過容易ナリ丘ハ片磨岩、火山岩ヲ露出シ樹林ヲ見ス
僅少ノ雜穀野菜ノ耕種ヲ見ルモ應徴力皆無ナリ、飲料水ハ各部落
ヲ有ス清水豊富多少臭氣アリ河水ヨモ用フルコトヲ得
人烟稀薄家屋ハ一版ニ矮陋ナリ宿營ハ喇嘛廟ヲ利用スルノ外
運搬具ハ主ニ牛車ナリ札魯特營内ハ木頭車ト稱スル鉄輪ナキモ
スルモノ多ク而シテ一戸一輛乃至二輛ヲ有ス
言語ハ札魯特營内以北ハ蒙古語ニ非サレハ通セス

興安嶺山脈ノ脊梁ハ峙立セル山形ヲナス緩
大波状ヨナセルノミ車輪ノ通過容易ナリ
概シテ砲車ノ通過差支ナキモ
一部二百米突開工事ヲ要ス
カシテンゴロモイテンゴロノ兩流共ニ河中十米
水深十碼河底砂質平時通過支障ナキモ
増水時多少ノ困難アルヘシ
ウルケンゴロ河中二十米水深平
増水時ニ米突ニ及フ河底泥砂
河岸ニ波松ナシ
五百人ヨルヘシ
ノナイ廟

地勢遠賴寧王府以北ハ漸次波状ヲナシ隨所窪地アルモ車行ヲ妨ケス
丙三ハ漸次丘崗起伏シ遠ク之ヲ望ムハ恰モ山岳ノ如キモ近ツクハ何
ス車輛ノ通過容易ナリ丘ハ片磨岩、火山岩ヲ露出シ樹林ヲ見ス
僅少ノ雜穀野菜ノ耕種ヲ見ルモ應徴力皆無ナリ、飲料水ハ各部落
ヲ有ス清水豊富多少臭氣アリ河水ヨモ用フルコトヲ得
人烟稀薄家屋ハ一版ニ矮陋ナリ宿營ハ喇嘛廟ヲ利用スルノ外
運搬具ハ主ニ牛車ナリ札魯特營内ハ木頭車ト稱スル鉄輪ナキモ
スルモノ多ク而シテ一戸一輛乃至二輛ヲ有ス
言語ハ札魯特營内以北ハ蒙古語ニ非サレハ通セス



興安嶺山脈ノ脊梁ハ峙立セル山形ヲナスス接邊ナル
大波状ヲナセルミ車輪ノ通過容易ナリ

概シテ砲車ノ通過差支ナキモ南方斜面
一部三百米突開工事ヲ要ス

當地ノ流ルルトーチンガ行運ノ爲ニ
障害ヲナス水量豊富ニテ清潔
飲料ニ供スルヲ得

此地以北ハ行
通貨ハ東ニ
之レヲ喜ハス

氷ヲナシ陸所窪地アルモ車行ヲ妨ケス
之ヲ望ムハ恰モ山岳ノ如キモ近ツクハ何處
尾鷹岩、火山岩ヲ露出シ樹林ヲ見ス
アルモ應徴力皆無ナリ、飲料水ハ各部落ニ井
氣アリ河水ヲ用フルコトヲ得
陋ナリ宿営ハ喇嘛廟ヲ利用スルノ外ナシ
管特管内ハ木頭車ト称スル鉄輪ナキモノヲ使用
二輛ヲ有ス
蒙古語ニ非サレハ通セズ

此ノ附近ニ樹林アリ
蒙匪害ヲ恐
レテ河南ニ移
ツアリ人跡絶
ツニ至ランカ

土人夏季ハ
蒙古包ニ住
冬ハ支那家
屋ニ住ス

行商人ノ鄭家屯、錦州、小庫倫
ノモノ多シ
貨幣ハ奉天省貨幣及銀貨流
通ス

王府西北方ニ中三百米長約一里ニ
楊榆樹林アリ
遠頼軍王府管内八家畜牛約五
万頭馬四万頭羊七八万頭駱駝五
十頭ヲ有ス
運搬具ハ殆ト牛車ナリ各寺院
並各戸トモ概子一輛ヲ有ス積載量
約四五百斤

兵營一(兵二〇人)旅店三
附近湿地アリ曹達分ヲ含ム

其河

其河

其河

其河

其河

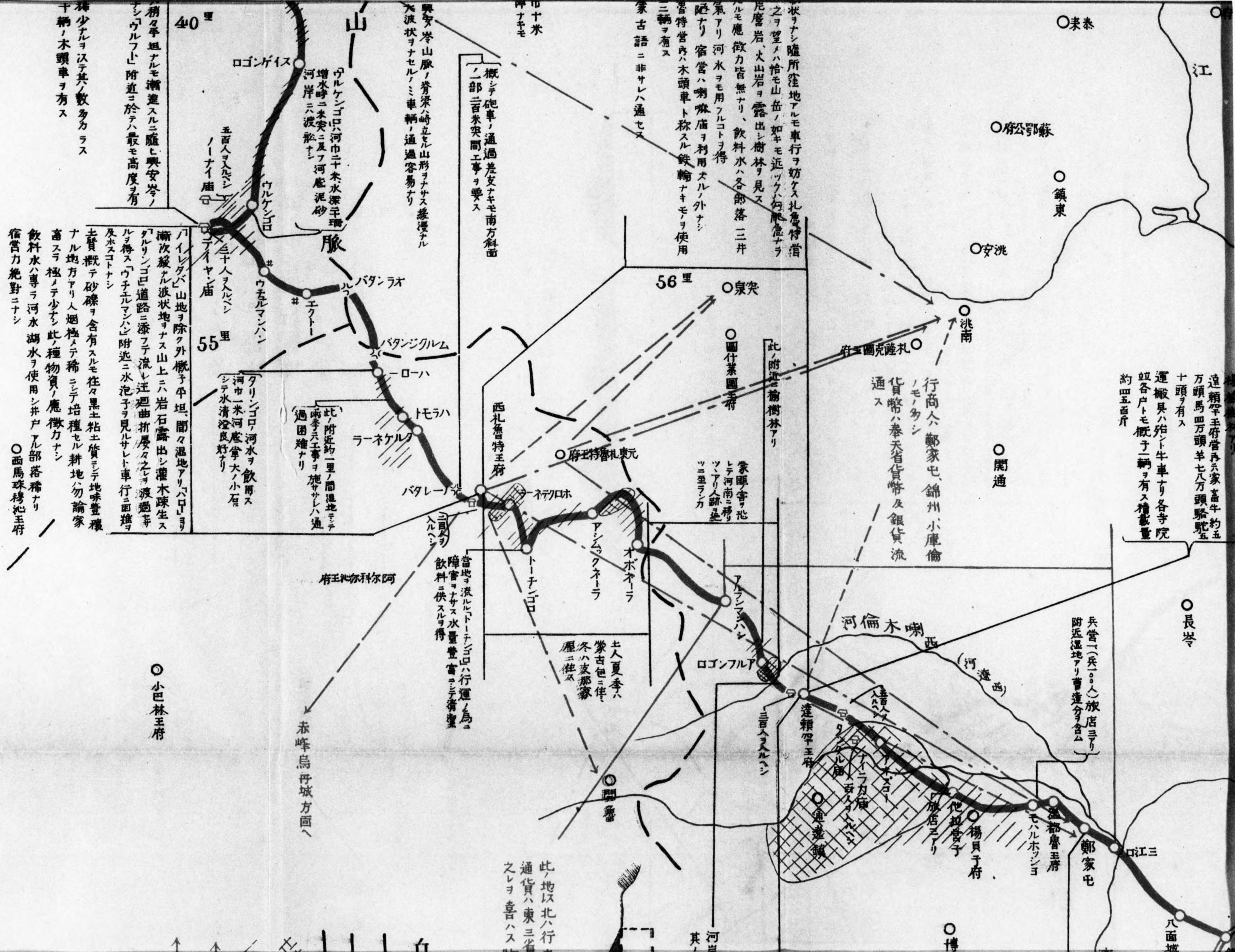
其河

其河

其河

其河

其河



遼賴寧王府管內六家畜牛約五
 萬頭馬四萬頭羊七八萬頭駱駝五
 十頭有之
 運糧具ハ殆ト牛車ナリ各寺院
 並各戸トモ概子二輛有之積載量
 約四五百斤

行商人ハ鄭家屯、錦州、小庫倫
 ノモノ多シ
 貨幣ハ奉天省貨幣及銀貨流
 通ス

此ノ附近ニ榆樹林アリ

蒙軍營ヲ池
 レテ河南ニ移リ
 ツアリ人跡絶
 ツニ至ラカ

土人夏季ハ
 蒙古包ニ住
 冬ハ皮那家
 屋ニ住ス

當地ニ流ルトチゴロハ行運ノ爲
 障害ナカサ水豊富ニテ清潔
 飲料ニ供スルヲ得

赤峰烏丹城方面へ

○小巴林王府

土質概テ砂礫ヲ含有スルモ往々黒土粘土質ニテ地味豊穰
 ナル地方アリ人烟極メテ稀ニテ培植セル耕地ハ勿論家
 畜スラ極メテ少ナシ此ノ種物資ノ應徴力ナシ
 飲料水ハ専ラ河水湖水ヲ使用シ井戸アル部落稀ナリ
 宿營力絶對ニナシ

タリンゴロ河水ヲ飲用ス
 河中一米河底掌大ノ小石
 シテ水清澄良好ナリ

此ノ附近約一里ノ間湿地ニテ
 雨季ニテ水ヲ施サレハ通
 過困難ナリ

概シテ砲車ノ通過差支ナキモ南方斜面
 ノ一部三百米突開工事ヲ要ス

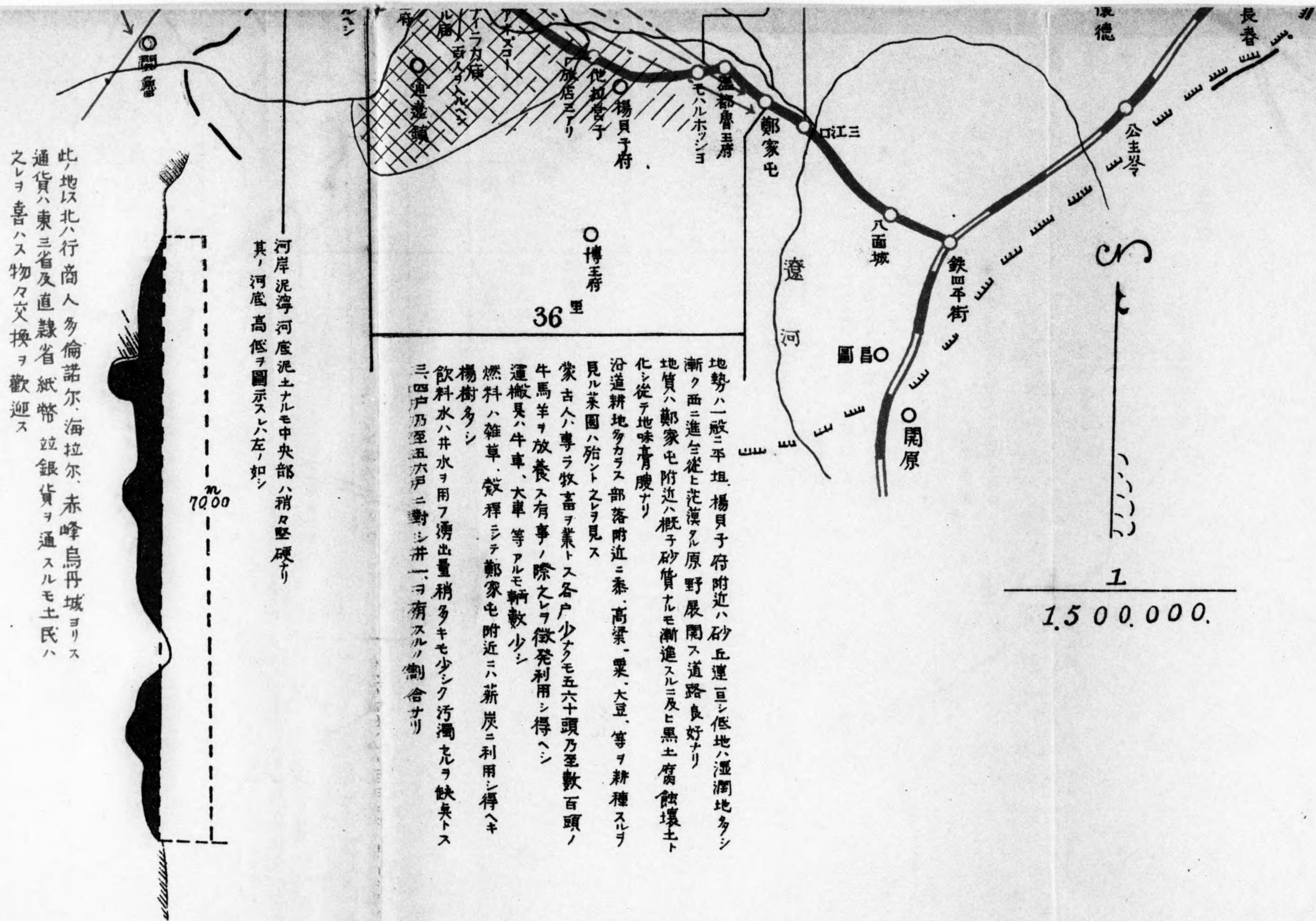
興安峯山脈ノ脊脊ハ峙立セル山形ヲナサス緩漫ナル
 大波状ヲナセルノミ車輛ノ通過容易ナリ

ウルケンゴロ河巾二十米水深平瑯
 増水時ニ米突ニ及フ河底泥砂
 河岸ニ波松ナシ

稍々平坦ナルモ漸進スルニ隨ヒ興安峯ノ
 シコウルフト附近ニ於テハ最も高度ヲ有
 稀少ナルヲ以テ其ノ數多カラズ
 十輛ノ木頭車ヲ有ス


○西馬珠穆沁王府

露光量違いの為重複撮影



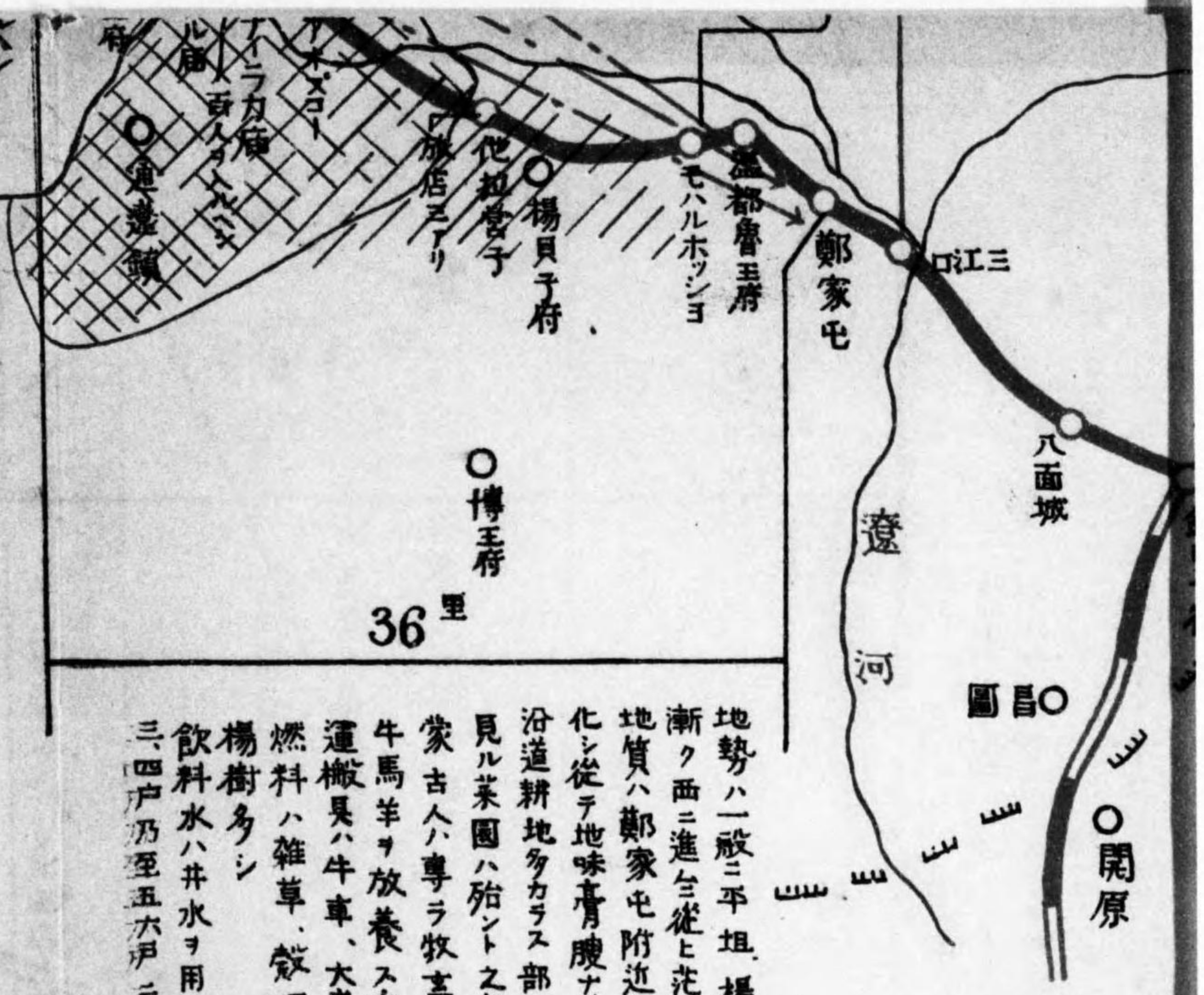
露光量違いの為重複撮影

凡例



河原町寺河原流上より中央部、積々堅硬。日、河原高次、岡子ノ左岸。
 温泉宮王宮、郷家屯、大面家、後田平街、○関亭、○博亭、○場貝子府、他拉營子、旅店三ノ、アオアオ、アオアオ、ル廟、○通達鎮、○關亭。

1500.000



地勢ハ一般ニ平坦。楊貝子府附近ハ砂丘連亘シ低地ハ溼潤地多シ
 漸ク西ニ進ムニ從ヒ茫漠ノ原野展開ス道路良好ナリ
 地質ハ鄭家屯附近ハ概テ砂質ナルモ漸進スルニ及ヒ黒土腐蝕壤土ト
 化シ從テ地味膏腴ナリ
 沿道耕地多カラス部落附近ニ黍・高粱・粟・大豆・等ヲ耕種スルヲ
 見ル菜園ハ殆ント之ヲ見ス
 蒙古人ハ專ラ牧畜ヲ業トス各戸少クモ五六十頭乃至數百頭ノ
 牛馬羊ヲ放養ス有事ノ際之ヲ徵發利用シ得ヘシ
 運糧具ハ牛車・大車等アルモ輛數少シ
 燃料ハ雜草・穀稈シテ鄭家屯附近ニハ薪炭ニ利用シ得ヘキ
 楊樹多シ
 飲料水ハ井水ヲ用フ湧出量稍多キモ少シク汚濁セラ缺欠トス
 三四戸乃至五六戸ニ對シ井一口有スルノ割合ナリ

河岸泥濘河底泥土ナルモ中央部ハ稍々堅硬ナリ
 其ノ河底高低ヲ圖示スルハ左ノ如シ



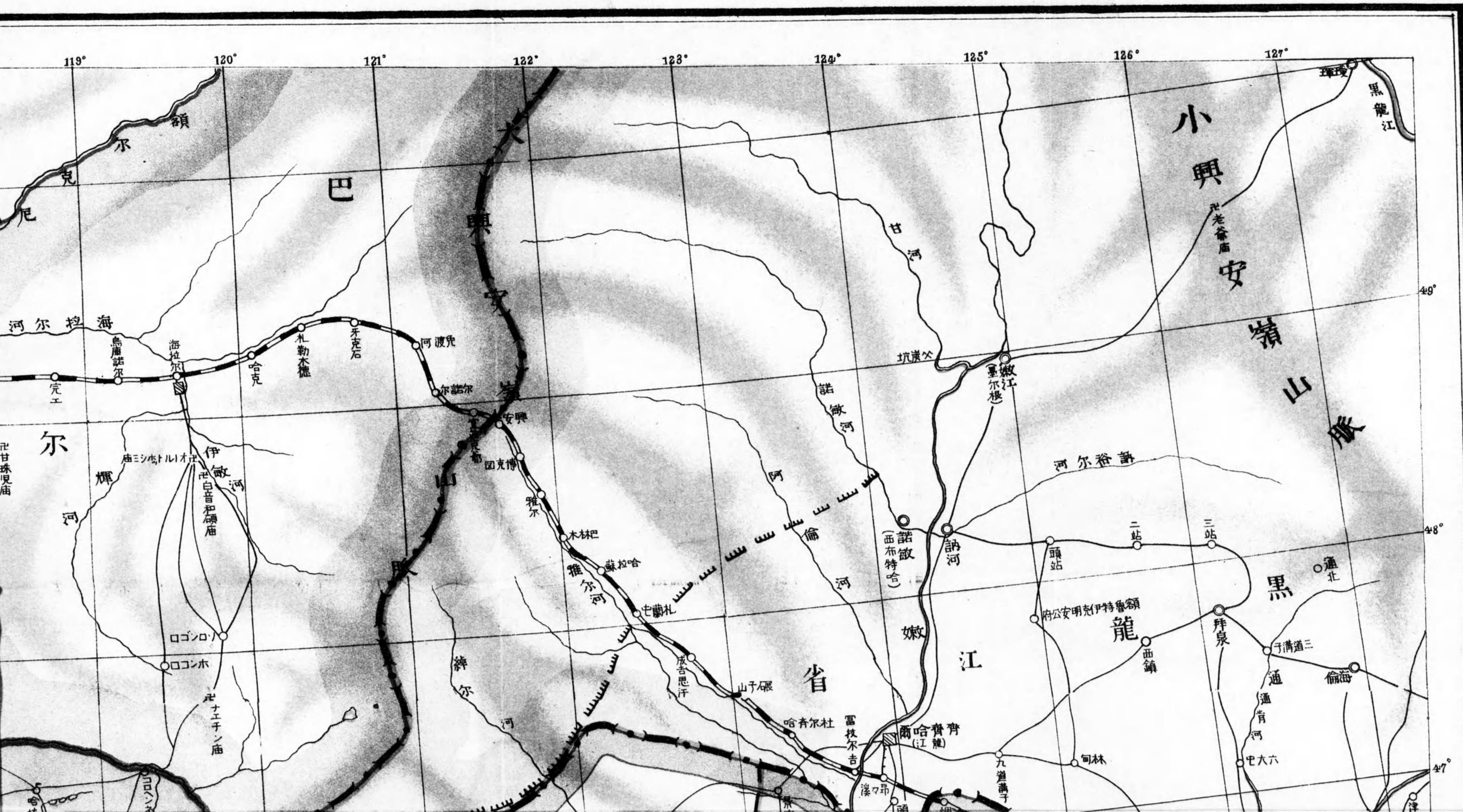
此地以北ハ行商人多倫諾爾・海拉尔・赤峰・烏丹城ヨリス
 通貨ハ東三省及直隸省紙幣・並銀貨ヲ通スルモ土民ハ
 之ヲ喜ハス物々交換ヲ歡迎ス

凡例

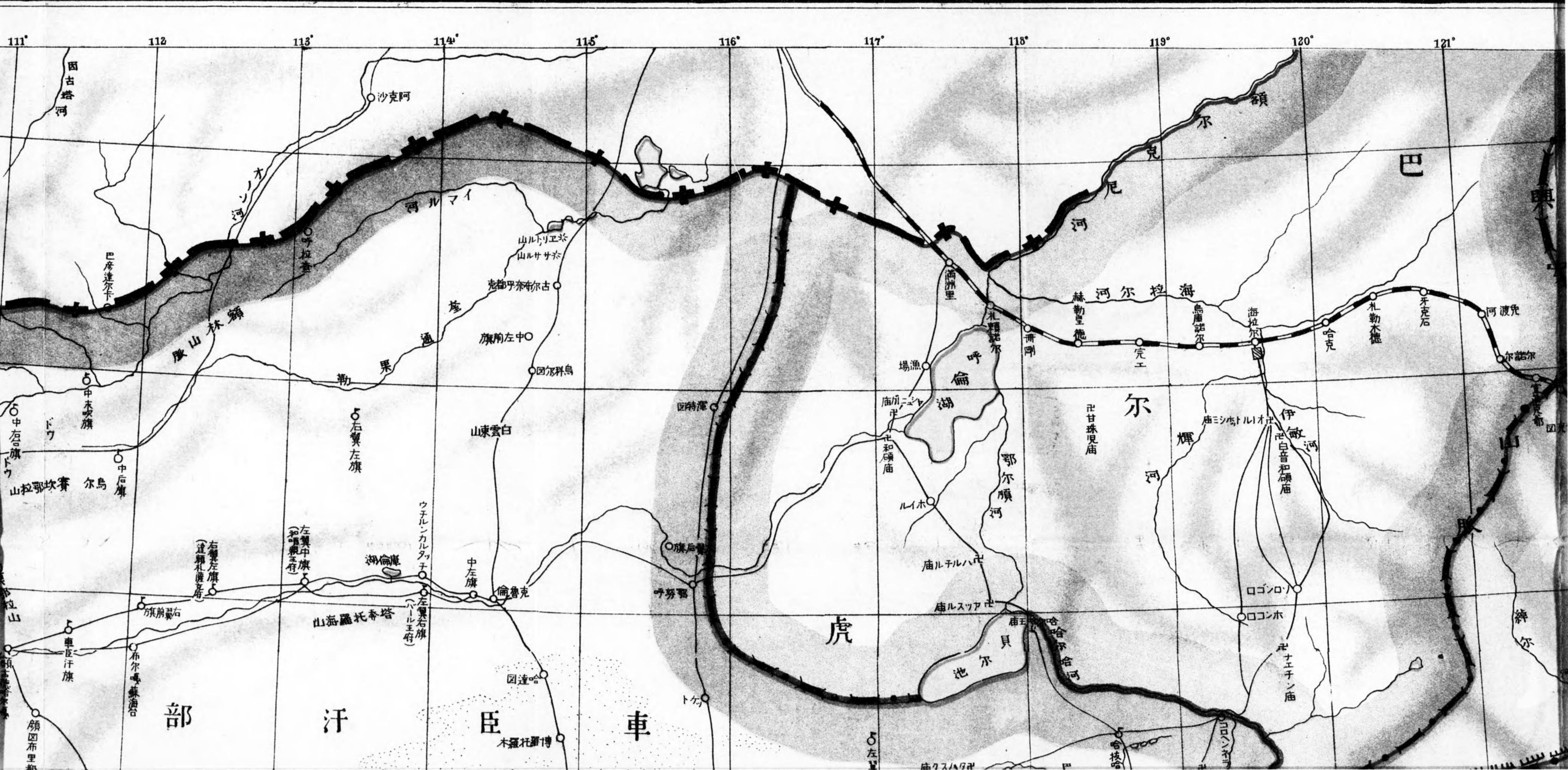
- +—— 國界
- +—— 盟地方界
- +—— 既墾地及開墾中ノ地
- ▨▨▨▨▨▨ 末墾可耕地
- ↑↑↑↑↑↑ 旗内主ナル貿易方向
- ↑↑↑↑↑↑ 全一部貿易方向

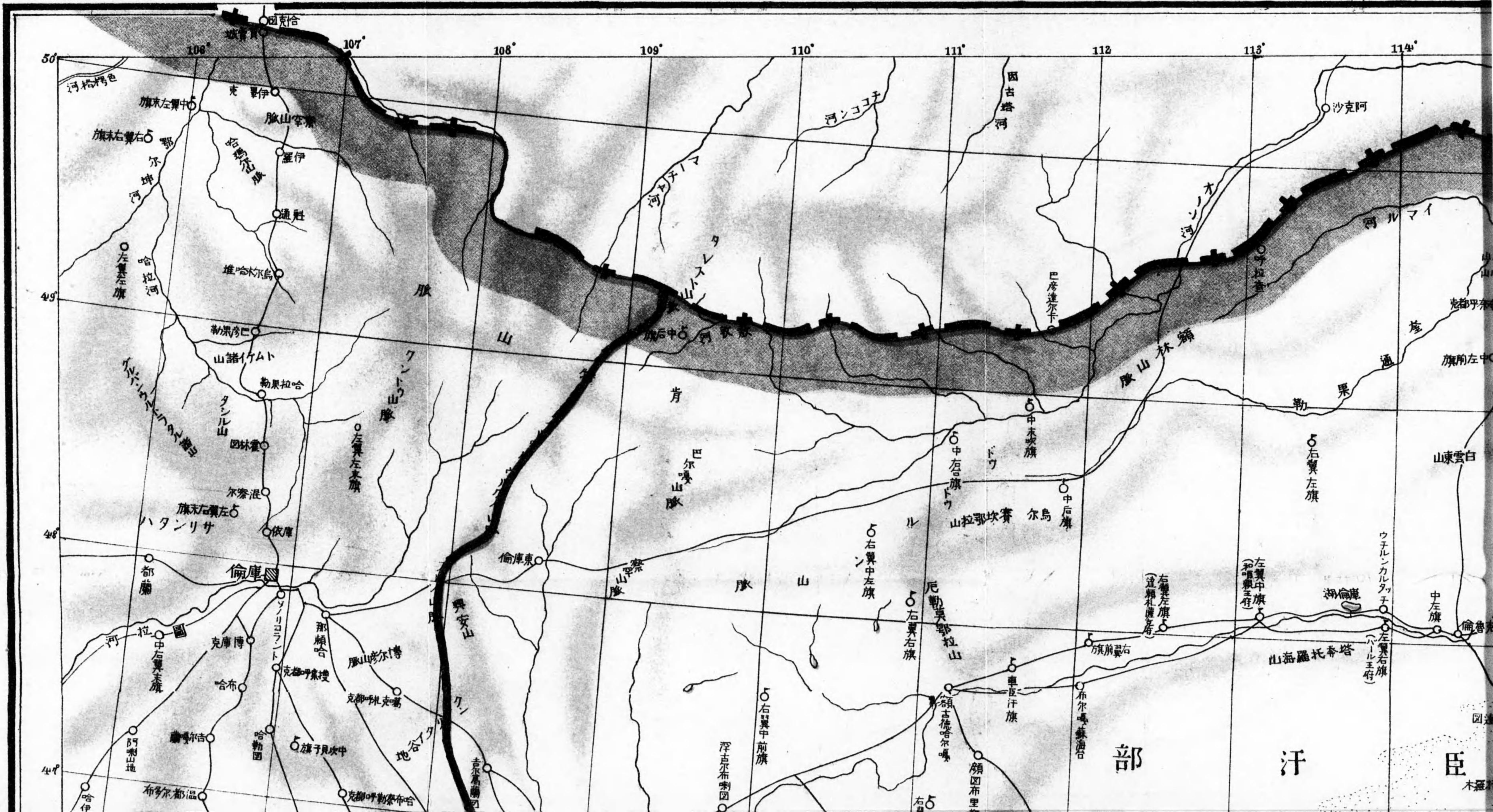
烏丹城方面へ

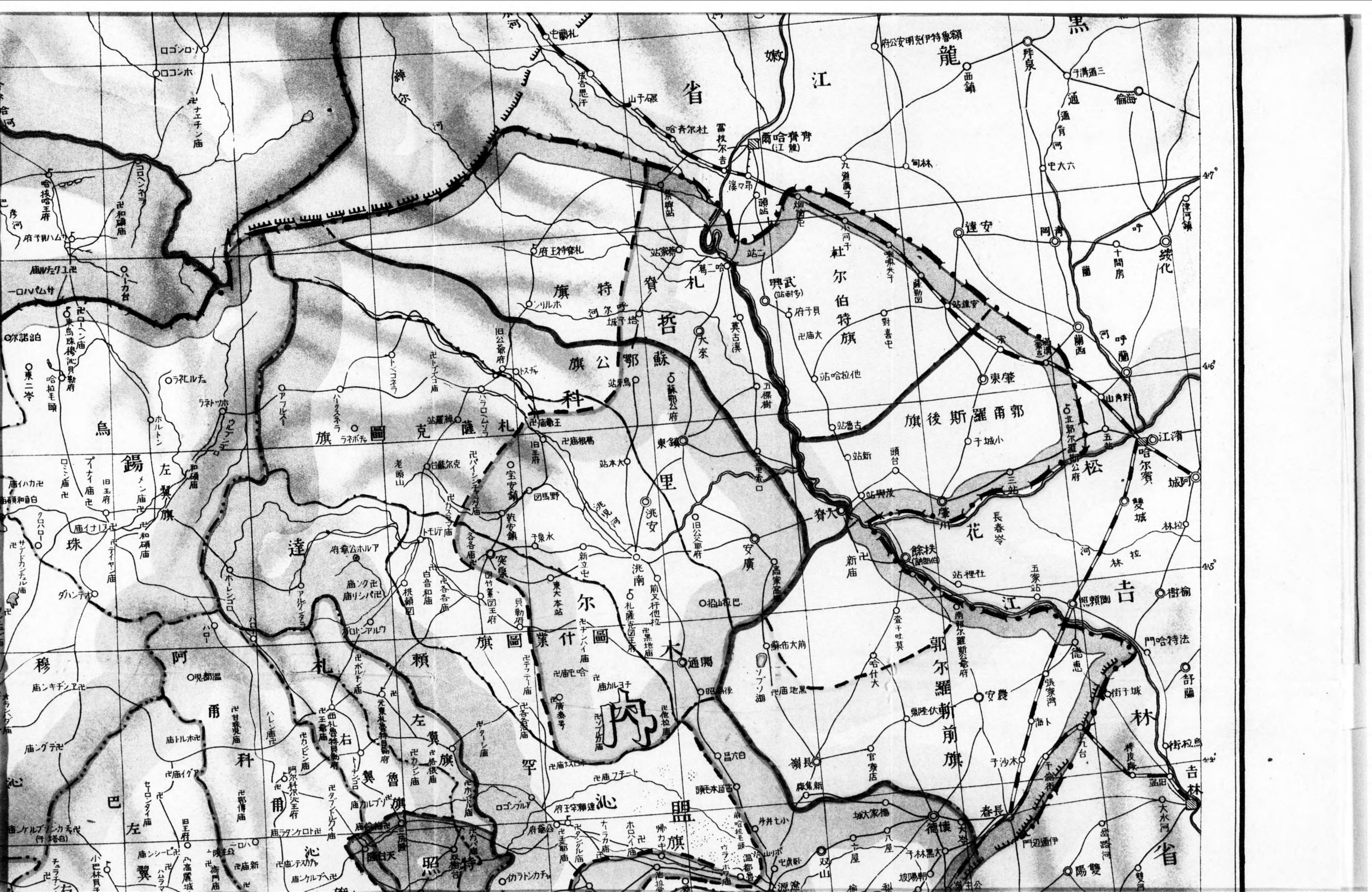
東

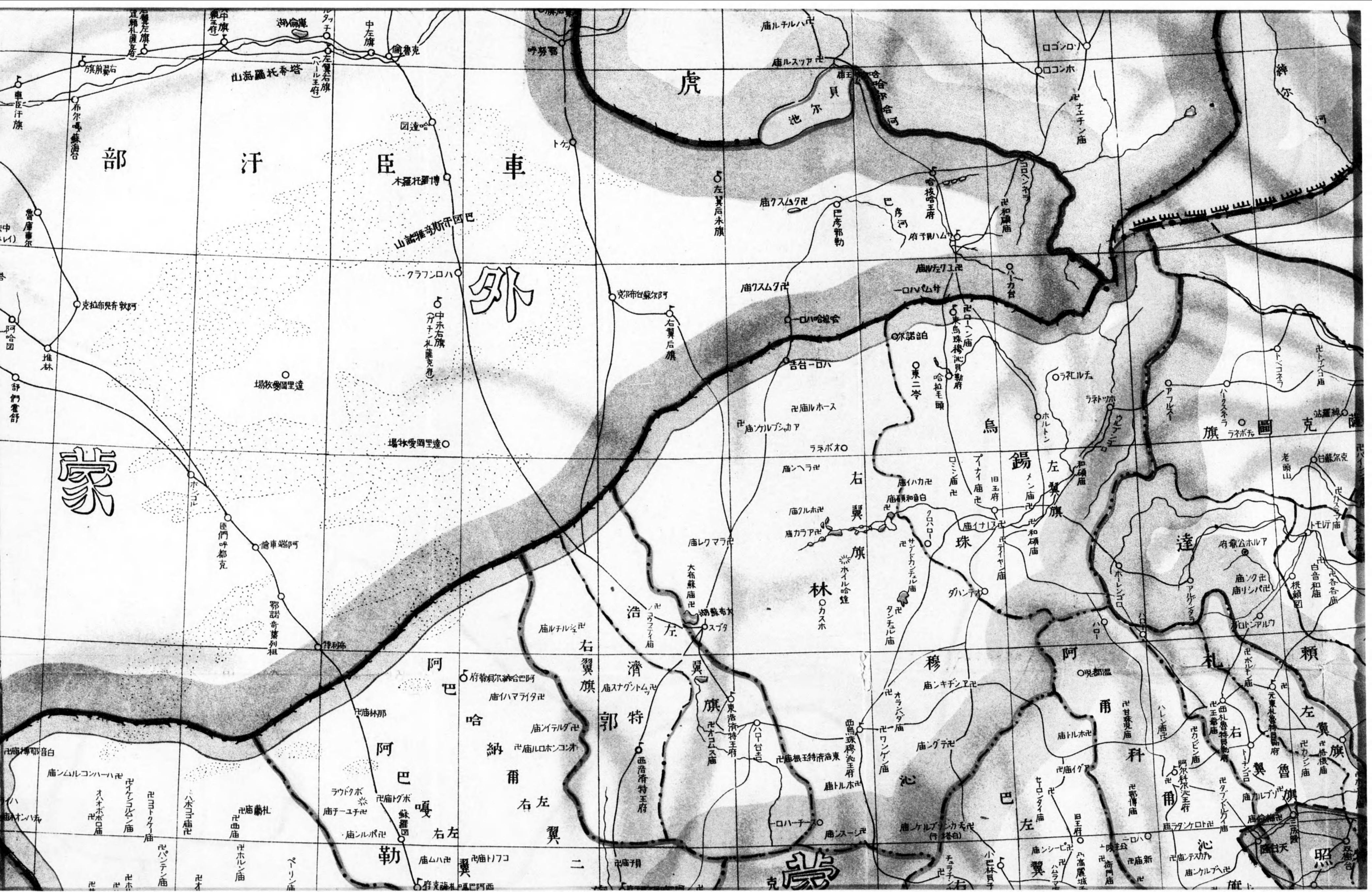


東蒙古全圖









虎

部 汗 臣 車

外

蒙

鳥

錫

左翼旗

珠

林

浩

左

右翼旗

濟

郭

特

旗

東

西

穆

池

右

左

翼

巴

勒

右

達

阿

札

科

右

左

翼

魯

魯

池

昭

台

賴

左

翼

魯

魯

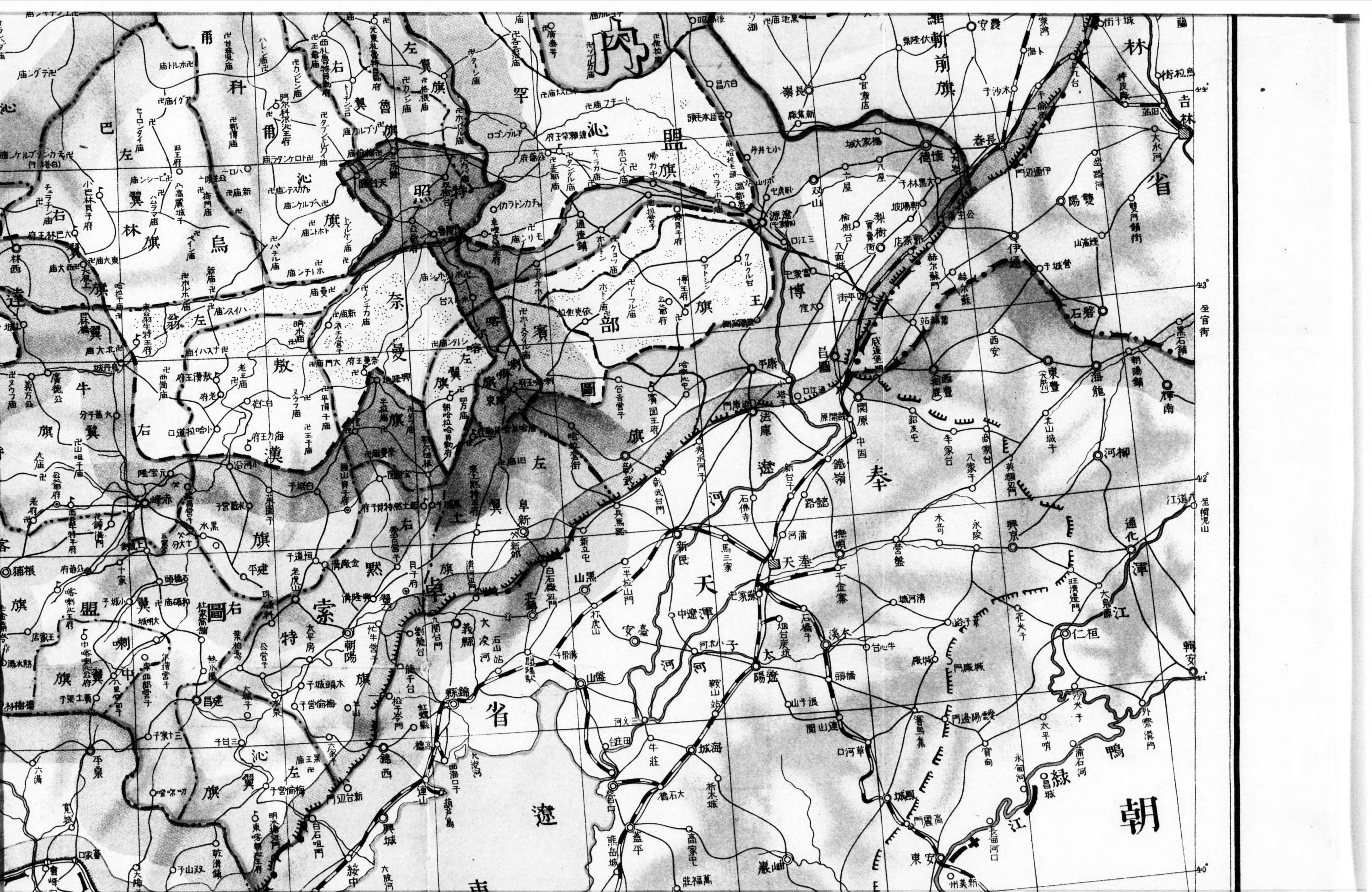
池

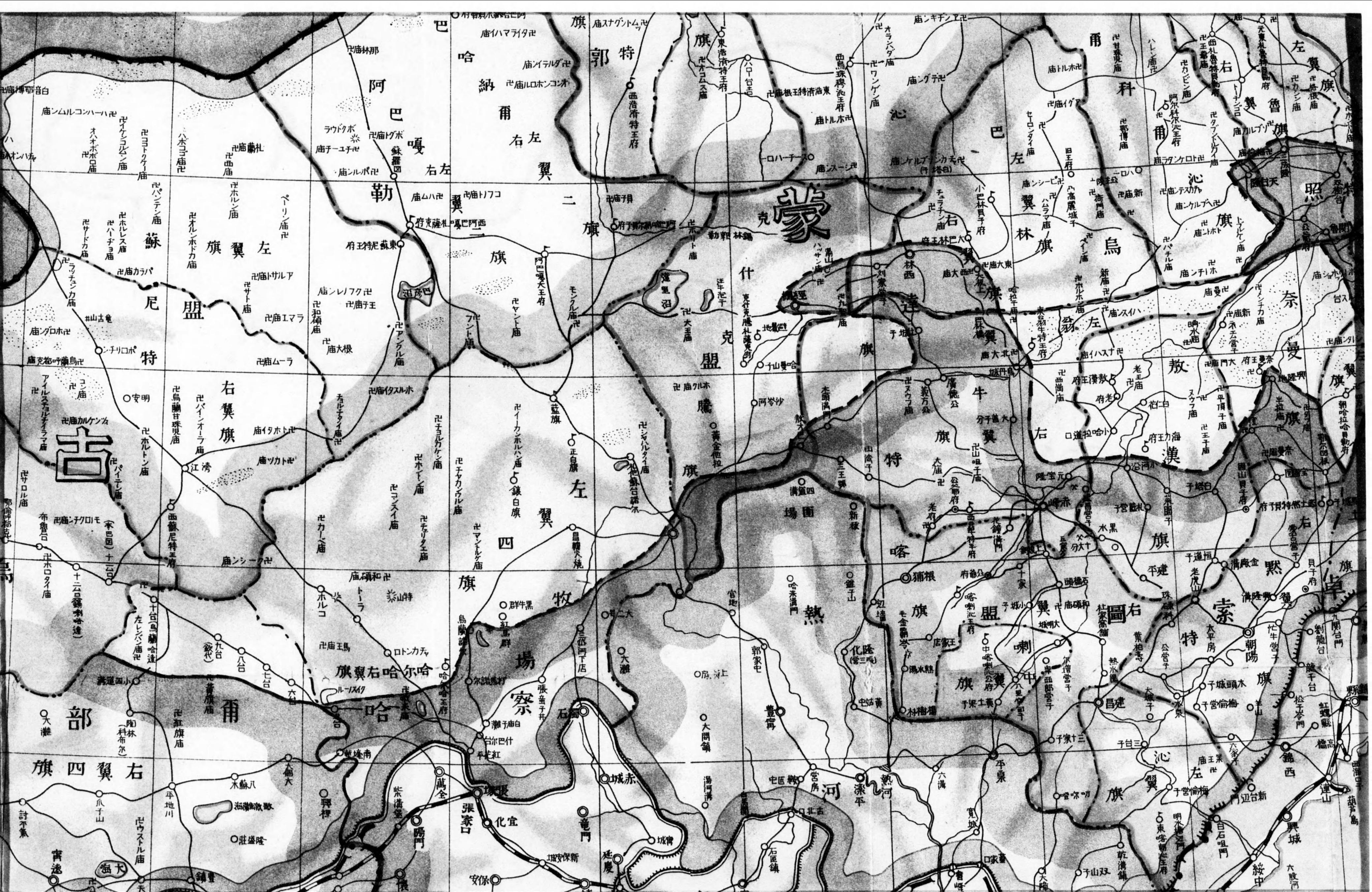
昭

台

蒙

昭





蒙古

吉

察

索

部

卓

旗四翼右

旗翼右哈尔哈

旗翼中

旗翼右

旗翼左

右翼旗

左翼旗

旗

盟

特

旗

旗

勒

旗

旗

旗

旗

納

郭特

科

右

左

特

盟

旗

旗

左

旗

喀

旗

旗

特

盟

旗

旗

右

旗

旗

旗

旗

特

盟

旗

旗

右

旗

旗

旗

旗

特

盟

旗

旗

右

旗

旗

旗

旗

特

盟

旗

旗

右

旗

旗

旗

旗

特

盟

旗

旗

右

旗

旗

旗

旗

特

盟

旗

旗

右

旗

旗

旗

旗

特

盟

旗

旗

右

旗

旗

旗

旗

特

盟

旗

旗

右

旗

旗

旗

旗

特

盟

旗

旗

右

旗

旗

旗

旗

特

盟

旗

旗

右

旗

旗

旗

旗

特

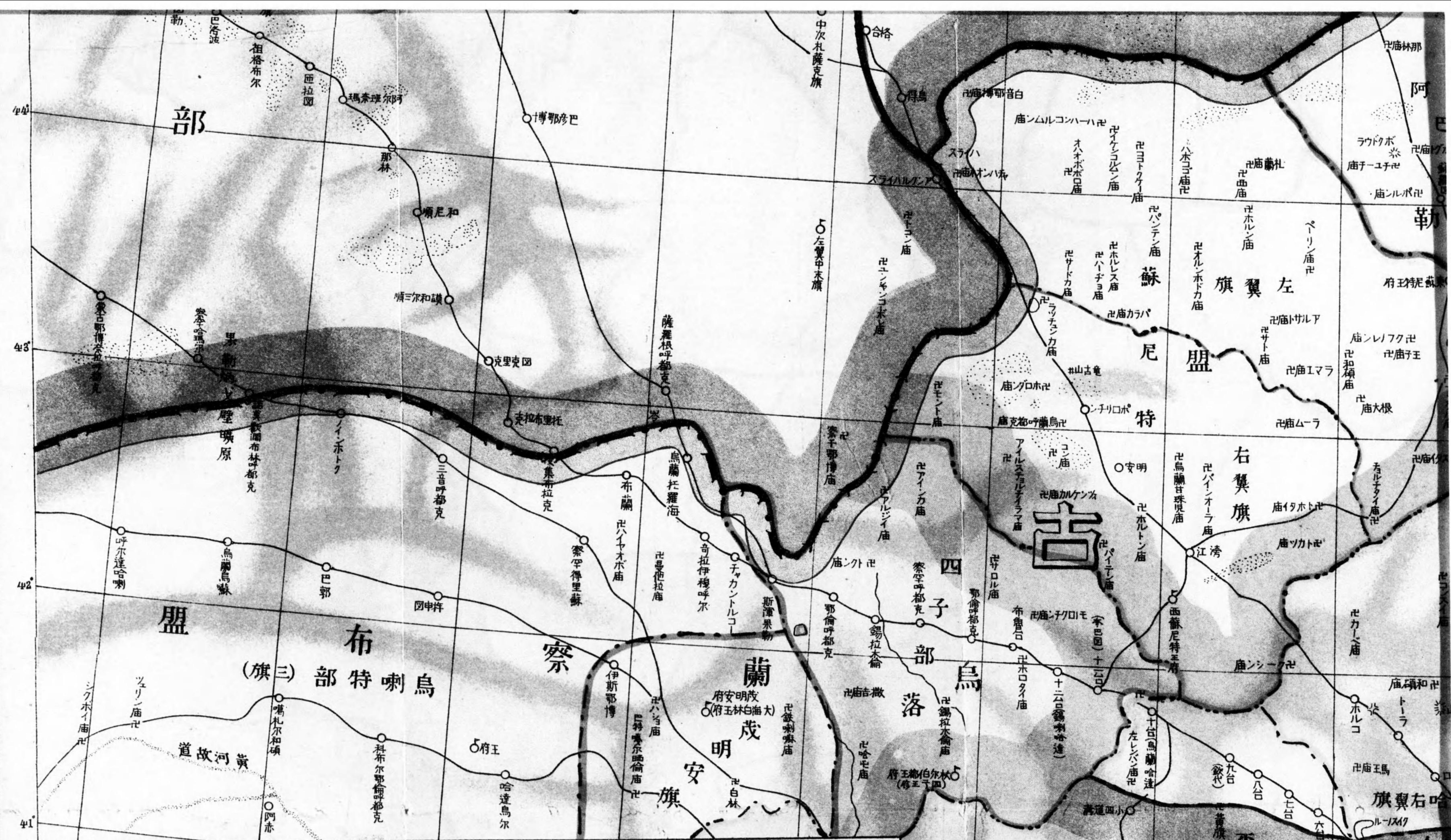
盟

旗

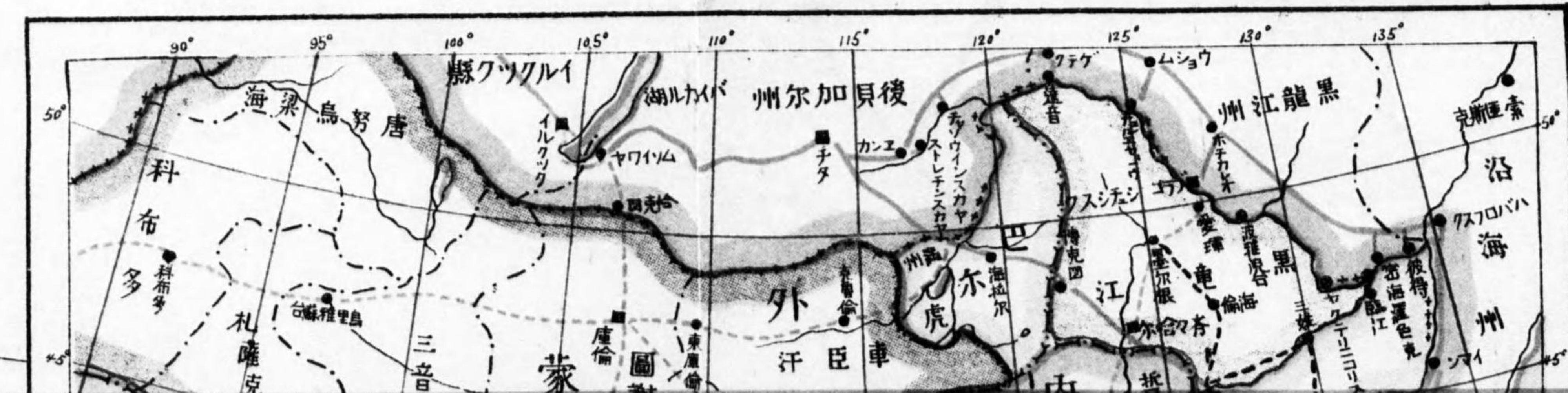
旗

右

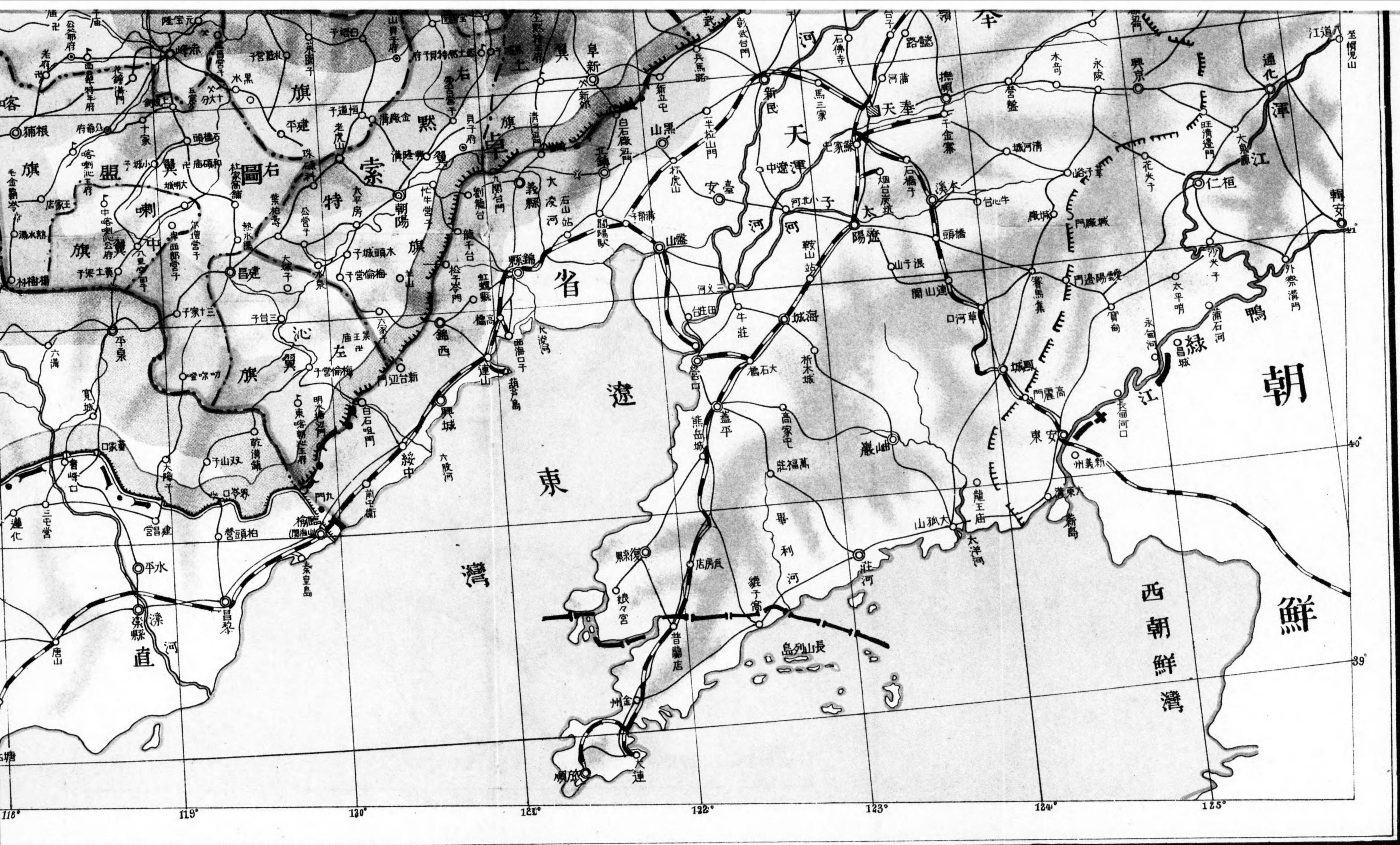
旗



東亞一般略圖



大正三年十一月調查



終

