

續修四庫全書

《續修四庫全書》編纂委員會編

續修四庫全書



上海古籍出版社

八四九・史部・政書類

畿輔安瀾志五十六卷（衛河卷六至陡河沙河）

〔清〕王履泰撰

.....

卷六

畿輔安瀾志

王履泰恭纂

衛河卷六

橋渡

玉帶橋在東明縣北門外漆河明萬曆十六年知縣朱誥建甃石為之

本朝康熙六十年河決釘船幫且抵漆河匯為巨浸橋

圯知縣黃宗弼重修易以木乾隆十六年又修長二

畿輔安瀾志

衛河卷六

十五丈寬一丈五尺高一丈六尺

玉虹橋一名水月莊橋在玉帶橋東甃石為之乾隆三年重修

以上兩橋皆漆河橋

董家橋在東明縣西十五里

楊家橋在東明縣西南十五里

楊家石橋在東明縣西南十二里雲臺東

陳家橋在東明縣西十五里

普河橋在東明縣東南八里

周家橋在東明縣東南七十里

以上六橋皆普河橋

洪河橋在東明縣城南三里甃石長七丈寬一丈五尺高一丈三尺明萬曆六年建

謹案東明縣洪河橋一在城南三里一在城東

關外明邑人石星有東關洪河石橋記云凡七空

長二十丈濶一丈縣令徐學乾修建又云東橋成

畿輔安瀾志

衛河卷六

而後移其功於南橋今洪河邑不由縣城東東橋

久廢不可考所有惟南橋耳縣志乃載東橋而反

遺現存之南橋作志之陋略不足信如此

白家店磚橋在東明縣北十里因濬司馬陂溝衝

斷驛路乾隆十五年建木橋於米聚屯在驛路迤東

行旅未便十八年復於白家店建磚橋亦洪河橋也

黃陵渡在東明縣東南八十里

杜勝集渡在東明縣南六十里

以上二渡皆老黃河渡

文家集橋在長垣縣東南堯石爲之在陶背河建置無考

文明橋在長垣縣城南沙河西北道上

陽澤橋在長垣縣南門外明正德十一年建隆慶三年知縣吳宥孫綜相繼修

惠政橋在長垣縣西門外明正德十一年義官王仍建

畿輔安瀾志

衛河卷六

三

周申侯橋在長垣縣北門外邑人周敏申與侯宗建

北郊橋明嘉靖中知縣王三省建

廣濟橋在長垣縣西郊外明萬曆三十五年知縣袁和建

本朝康熙九年知縣宗琮修

以上皆護城河橋

大通橋在長垣縣東北二里許堯石長廿五丈寬三丈高一丈明萬曆九年邑人成官建

戚家橋在長垣縣東堯石爲之建置無考

長垣縣志白家河自毛家潭東入齊家河此橋蓋

以河得名

謹案東光縣志戚家堰卽齊家屬則齊家河卽戚家河語音之訛也

以上皆遠家河橋

南溪橋在開州東南八十里之汜河頭毛相河上

浮翠橋在開州東南洪洋山南距城五里明宏治中知州王瑩修後知州楊加慶易以石七空高丈有五尺廣二丈長九丈有奇

畿輔安瀾志

衛河卷六

四

謹案此橋蓋柳青河往瀘州陂而東出逕於橋下者

西門橋在開州西門外邑人馮永陞修南磚橋在南

門外北石橋在北門外石川橋在東門外明知州張

宸建

以上柳青河橋

七空橋在開州城南二里跨古隄止堯石長六丈寬一丈五尺高一丈一尺建置無考

謹案一統志石川橋在開州東門外明嘉靖中
開州志知州張寰建今七空橋豈卽石川橋耶開
州東門外今無橋惟城南之橋巍然獨存志或訛
南爲東未可知耳

趙村橋在開州東北二十里之趙村溝上

王家莊橋在趙村橋北二十里

北李上橋在王家莊橋西五六里跨西白倉溝上

謹案澶州陂東北滙爲趙村陂流出爲溝渠又西

畿輔安瀾志

衛河卷六

五

引王家潭口復入白倉之北下入清豐界是爲馬
頰河之上流有古橋三皆失名志亦不載土人各
以其村名之

浮橋在開州東舊有橋以濟渡今黃河斷流橋亦廢
宋史五行志天聖七年六月河北大水壞河澶浮
橋 張觀傳康定中知相州徙澶州河壞孫陳埽
及浮橋躬率卒徒增築之 明鎬傳王則黨八年
正月斷澶州浮橋

三里橋一名舊城橋一名孫家橋在清豐縣治西南
三里馬頰河斃石長三丈廣一丈二尺高一丈二尺
建置無考

西大橋在清豐縣城西半里馬頰河斃石長五丈寬
一丈三尺高一丈建置無考

紙坊橋在清豐縣東十二里豬龍河斃石長二丈寬
一丈一尺高一丈建置無考

楊家橋在清豐縣東一里豬龍河

畿輔安瀾志

衛河卷六

六

小楊家橋在清豐縣東北六里豬龍河斃石長三丈
寬一丈二尺高一丈建置無考

西河橋在清豐縣西郊外豬龍河

大河橋一名三里橋又名唐家橋在清豐縣東北三
里豬龍河斃石長三丈寬一丈三尺高一丈明嘉靖
中知縣李汝寬建

韓家橋在清豐縣北十二里邵家灣村東豬龍河斃
石長二丈寬一丈二尺高一丈今止存舊址

樂清橋在南樂縣西北四里甃石長四丈寬一丈二尺高八尺明嘉靖四年建

本朝康熙四十七年重修

南樂縣志縣西北四里岳備固村有古河一道自開州界流至此知縣王邦泰周球相繼建修嘉靖四年知縣王守誠創建石橋

謹案縣志所謂古河即馬頰河自開州流逕清豐縣南而北入南樂境又縣志尙載有繁水橋宋政

後漢書

衛河卷六

七

和五年夏都水監孟昌齡奏開鑿水徑至州兩河

回引支流修築水橋今河枯廢不知遺址疑在縣

西北繁水上考宋史河渠志政和四年孟昌齡獻

議導河於任置永遠浮橋於滑州者賜名永誠橋

屬滑縣者賜名榮光橋俄改榮光曰聖功重和信

年河壞天成聖功橋則此橋不在南樂縣境明矣

又旋建即壞何由知其遺址在縣西北繁水上耶

方輿紀要南樂縣西北有王村隄繁水所經合繁

水淺涸非復故流是并繁水亦難考矣又縣志載

有澧水橋云舊在孔村永樂十二年移縣西十里

此蓋本之明統志及一統志考明統志本作南和

縣澧水橋蓋誤入大名府下也南和順德府屬澧

河在任縣東一十五里上接南和縣下流入真定

府隆平縣界明統志載順德府澧河而反不載澧

河橋大名府無澧河無南和縣而反載入之其爲

誤入無疑諸志直以南和爲南樂之訛而不之察

後漢書

衛河卷六

八

是誤而又誤也又統志永樂十三年縣志作十二

年亦非

李固渡在廢魏縣境

金史河渠志世宗大定八年河渡李固渡

謹案方輿紀要李固鎮在魏縣東南薛居述曰鄴

西有柵曰李固清淇合流於其側唐洞光以後魏

州有鄴都之稱故曰鄴西渡舊有橋柵府元龜鄴

西有柵曰李固柵有橋今橋渡俱廢

雙井渡在廢魏縣境

方輿紀要魏縣南四十里有雙井渡漳魏合流之

衝也正德初漳水自雙井渡決入衛河

泊口渡在廢魏縣南五十里

閻家渡在廢魏縣境

方輿紀要在縣東南二十五里正德初漳水自閻

家渡決入衛河

龍王廟渡樊二莊渡五里舖渡巨疇渡朱家口渡樓

畿輔安瀾志

衛河卷六

九

底口渡田教口渡皆在元城縣境

天名縣志龍王廟義渡康熙年頓邑侯咸泰申請

設船一隻

小灘鎮渡在元城縣境乾隆二十一年設大舡十隻

建浮橋舊時有舡濟運明宏治改造浮橋後兌移而

橋亦廢近復立

以上衛河渡 明大學士徐浦小灘鎮廣濟橋記

畧宏治二年黃河改徙迫於汴梁合於洹入於衛

河河隘而隄卑自大名而下其勢冲決尤甚京儲

自山東河南而來者悉自小灘鎮兌運先此率造

小舟以渡人以爲病於是易以橋自府南之艾家

口濬縣之李家道口至小灘鎮各造小舟七艘以

爲浮橋聯以鐵纜衛以木植渡者俱以爲便乃卽

小灘鎮之北架木爲梁施板於上面覆以石中空

丈餘以時啓閉而中通無阻名其橋曰廣濟

謹案方輿紀要小灘鎮在大名府東北三十五里

畿輔安瀾志

衛河卷六

十一

衛河濱自元以來爲轉輸要道又東北三十里達

山東冠縣今河兩漕運以此爲轉輸之所其西南

數里爲岔道村亦衛河所經也 又案元入漕江

淮之粟達於河至對邱陸運一百八十里至淇門

鎮在衛輝府汲縣入衛河永樂後改兌於小灘放

化十六年戶部議漕運事宜次大名府小灘鎮官

運兌糧河道淤塞宜於元城館陶三縣增置車舖

三員專司疏濬萬歷中移於回龍鎮後移小灘萬

歷九年巡倉御史顧萬行條議水次三事一謂小灘水次因河南糧戶資銀至彼買米致奸棍營求包攬插扣不堪宜行禁戢二事見憲宗神宗兩朝實錄

本朝康熙三十五年河南巡撫李國亮題請移兌衛輝

府水次三十七年在城等八衛運丁張文安等呈

言漕糧盤剝銀兩未交水次改遷衛輝府不惟路

遠千里更有崎嶇山河盤剝過溜加倍苦累請將

水次仍改小灘戶部議覆照舊改運路途近便從

畿輔安瀾志

衛河卷六

十一

之見河南治河橋米則小灘鎮舊為豫直二省漕運之要

區置船濟渡鳥可已也

孔橋在清河縣運河東岸今廢

陳家橋在故城縣老黃河

故城縣志在縣西南一里餘相傳寶建德建都河

間時建橋濟兵於正隆間重修今廢

河橋在故城縣老黃河

故城縣志在縣西南元世祖駐兵回龍廟集舟為

橋以濟軍因名

白橋在運河西岸即故城舊縣治所也

唐書地理志隋於舊廣川縣東八十里置新縣

尋改長河為水所壞唐元和四年移就白橋於永

濟河西岸置縣

安陵橋舊名曰社橋又名白社橋亦曰白橋在景州

東十七里衛河西岸安陵廢縣界

謹案方輿紀要白橋跨永濟河上唐元和十三年

畿輔安瀾志

衛河卷六

十一

節度使程權奉詔討成德帥王承宗軍於長河承

宗遣兵入東光斷白橋權不能禦引還滄州舊志

縣西四里為永濟渠上有橋當自縣通弓高之路

東光縣志亦載安陵橋云唐李頎有故人斗酒安

陵橋之句蓋境相接也是橋原無柏社橋一統志

作白社橋白橋在唐時已有之則柏或為白之訛

而柏社不典遂又以為白社也

吳家橋

一第 2 頁 冊 續修四庫全書 第 2 卷 2 頁

吳橋縣志城外大河南岸世傳有吳家橋橋畔有

甘泉

避雪店橋在吳橋縣西南四十里老黃河架木長五

丈寬一丈高八尺乾隆二十二年建

張教橋在吳橋縣東北十二里老黃河架木長七丈

五尺寬一丈二尺高九尺乾隆二十三年建

溝店橋在吳橋縣東北二十四里老黃河架木長十

丈寬一丈四尺高一丈

畿輔安瀾志

衛河卷六

三

乾石橋在吳橋縣城內

吳橋縣志乾石字義未詳在城內縣治十字大街

西范公祠東古堤斷岸巍然尚存疑卽吳橋故址

也

長河橋在吳橋縣城東南一里許舊黃河所經也鄉

民何謹建

大隄口橋在吳橋縣南八里古鈎盤河架木長十二

丈六尺寬一丈六尺高九尺乾隆二十一年建

龐家莊橋在大隄口橋西架木長十二丈六尺寬一

丈六尺高九尺乾隆二十二年建

娘娘廟橋在大隄口橋東架木長八丈五尺寬一丈

七尺高八尺乾隆十八年建

張大路橋木橋在吳橋縣北四十里宣惠河

安陵渡十五里渡連鎮渡俱在吳橋縣境俱運河渡

蕭家莊橋在南皮縣東南七十里架木爲之乾隆二

十三年建

畿輔安瀾志

衛河卷六

四

會川橋在南皮縣南門西

穆家橋在南皮縣城北

門家橋在南皮縣境

謹案南皮縣志四圍皆水爲古黃河所經由方輿

紀要縣西門外有廢胡蘇河縣東南數里有廢王

奔河志云城北有古太史河畿輔通志云南皮縣

有古九河故道渠岸尚存徒駭在西北太史在古

皮城南馬頰河在城東覆釜在東南胡蘇在西城

下簡潔在城西鈎盤在西北鬲津在東南其一則河之經流也此說殆不可信九河豈在區區一縣之間是也

砥柱橋在南皮縣東南十里之砥柱鎮

張二橋

謹案南皮縣志封鉅炎帝之後生於渤海為黃帝師其居名封臺在張二橋東考漢書古今人表上中封鉅黃帝師志以封臺為封鉅之居未知何據

畿輔安瀾志

衛河卷六

五

且張二又屬何人誕妄不足信也又會川穆家砥柱張二四橋今皆堙廢矣

刁家橋在南皮縣東南刁公樓南下與山東樂陵縣分水架木為之乾隆二十九年重建

以上七橋皆老黃河橋

夏口渡即下口渡在東光縣境

謹案夏口鎮衛河商民輻湊往來要津渡防二前明置義田六十九畝為修船養夫之資有乾隆二

年碑記

泊頭鎮渡在南皮縣境運河

〔南皮縣志萬曆二十二年知縣李正華造舟濟渡天啓元年泊人有張燒餅者見舟日損壞竭力自造遠近義之

萬花橋在南皮縣之半壁店跨永濟河上

黃家鎮橋自吳橋縣東入寧津縣境是為黃家橋東北五里為李家橋又東北六里為尚家橋又東北六

畿輔安瀾志

衛河卷六

六

里為何家橋又東北五里為王家橋又東北十五里為商家橋俱木橋乾隆十四年修長七丈至十二丈寬一丈至一丈五六尺高八尺至一丈不等

畿輔通志王家口橋在寧津縣西二十里又有宋家口紀家口李家口劉家口四橋俱在縣西三十里

沈家橋在商家橋東北二十五里橋凡六空南屬寧津北屬南皮界址交錯乾隆二十三年為水所冲

縣合修甃石爲之

以上諸橋皆老黃河

土橋

畿輔通志在寧津縣南十五里

謹案此橋在土河之上因河以名之

普惠橋一名崔家口橋在鹽山東南五十里之崔家

口西里許架木長八尺寬一丈五尺高一丈康熙七

年建乾隆二十三年修

畿輔安瀾志

衛河卷六

七

毛家橋在崔家口東五里架木長十二丈寬一丈八

尺高一丈乾隆二十三年重修

以上二橋皆馬頰河橋

韓家橋木橋在鹽山縣西南十里

大王舖橋在韓家橋南五里直鹽山縣南十里甃石

長九丈寬一丈三尺高一丈乾隆四年建以通山東

登萊兩京往來之道

黃家莊橋木橋在鹽山縣東三十里乾隆五年建

高家灣橋木橋在黃家莊橋東南十里長九尺寬一

丈五尺高一丈九空乾隆二十五年建

以上宣惠河橋

程村橋在鹽山縣西北三十里明白窪之水自西而

東橋跨其上

歲甘橋本名東通濟橋一名大橋在慶雲縣東關之

南架木長十丈五尺寬一丈七尺高九尺乾隆二十

二年重修易今名

畿輔安瀾志

衛河卷六

八

慶雲縣志通濟橋在迎春門之南鬲津胡蘇馬頰

合流於此

方來橋本名西通濟橋一名小橋在慶雲縣西關之

南長十丈寬一丈七尺高九尺乾隆二十二年重修

易今名

謹案畿輔通志慶雲縣通濟橋有二一曰大橋在

縣城東關南鬲津馬頰之會一曰小橋在西關南

胡蘇鬲津之會今考老黃河卽志所稱鬲津河胡

蘇鈞盤二河皆會之迤近城隄為頰河亦曰獻河
又名陷河自山東樂陵縣界入縣西南三十里東
流在老黃河之南下入山東海豐縣不逕縣城通
志與縣志所云皆不合

紀王橋在慶雲縣西南三十里磚石為脚排木為頂
東十里為任家莊橋今廢

月陽橋在慶雲縣東南二十二里板達營任家橋東
八里磚石為脚排木為頂又東五里為唐家橋今廢

畿輔安瀾志

衛河卷六

九

跨虹橋木橋亦名唐家橋在月陽橋東八里

棗園橋木橋在唐家橋東北六里

謹案方輿紀要慶雲縣有棗園店橋長里許跨故
河上又有南家橋在慶雲縣東三十里亦跨故河

上今南家橋無可考故河即馬頰也以上四橋俱
乾隆二十三年重修

蔣家橋在慶雲縣東四十里與山東海豐縣境接界
謹案此橋與任家莊橋唐家莊橋通志縣志俱失

載

黑牛王莊橋在慶雲縣西北十餘里牛王莊渠上
以上皆馬頰河橋

騎鯨橋一名西市橋在滄州西運河上金大定中建
以便東路往來元人復廣金隄水勢加峻遂致坍塌
方輿紀要衛河在州城西西市橋跨其上

楊家橋石橋在滄州東南三十里

馮虹橋石橋在滄州東南四十里之舊州城東與楊

畿輔安瀾志

衛河卷六

十

家橋俱在石碑河

謹案滄州境內石碑河上尚有李家橋流口橋道
安橋韓家橋呂家小橋瓦沽曠橋皆民建茲不備

載

蓮池渡在滄州城南即南關渡南北通津也

磚河渡亦名捷地渡渡口有驛

捷地橋在滄州南減河上

三官廟橋在捷地橋東三里

茶棚橋在三官廟東北十里

風化店橋在茶棚橋東北十里

小吳家莊橋在風化店橋東三十里

後吳家莊橋在小吳家莊橋東北五里

官莊橋在後吳家莊橋東北十里

良口橋在官莊橋東北三里

呂家橋在良口橋東北十里

鈔關浮橋在天津縣北門外去城半里而近康熙五

年

衛河卷六

五

十九年建

鹽關浮橋在天津縣東門外去城半里而近雍正八

年建

安西橋

天津府志在衛安門外宏治八年建

鴻溝橋

天津府志在城西北十步景泰三年建

仙橋

天津府志在北門外河北離城二里順治十一年

建因無轍迹故名仙橋

萊市口渡畝花廟渡棗市口渡廠門口渡火神廟渡

龍門口渡宋家口渡戴家園渡小聖廟渡銀子窪渡

口俱在滄州境

興濟渡古名范家橋渡在青縣東南三十里興濟鎮

設艇一

九域志范橋在乾寧軍南三十里 方輿紀要興

濟縣北有范橋渡南衛河津口縣名興濟以此

衛河卷六

五

木橋即興濟開橋一名馬有功橋在興濟北三里跨

北減水河上架木長八丈四尺寬一丈五尺高一丈

三尺雍正九年建乾隆十五年重修

小木橋又名打虎莊橋在興濟橋東北十五里乾隆

十七年建

乾符橋在滄州東北八十里乾符城南在打虎莊橋

東北二十里

同居橋在乾符橋東北十里

楊柳青渡在天津縣西北四十里

一統志楊柳青渡在靜海縣北四十五里東去天

津四十餘里即古柳口也自此渡上韓家樹抵京

師比天津差近

北馬頭渡在天津縣北河上康熙五十五年改為浮

橋

大直沽渡在天津縣東南一里

畿輔安瀾志

衛河卷六

五

西沽渡在天津城城北三里康熙五十四年改為浮

橋

謹案西沽渡亦通海河為北運河之下尾

真武廟渡在天津縣城東北隅

寶缸渡

一統志在天津縣東南五里明初命官往西域於

此泊舟

寇家口渡

方輿紀要在天津衛東南十五里

雙塘渡

方輿紀要在天津衛南十里

東關渡蔡家莊渡流河渡趙家窪渡皆在青縣境東

關渡船三蔡家莊渡船一趙家窪渡船一流河渡船

一皆民間義渡

在城渡在靜海縣城西有二一在十字街口一在真

武廟口

畿輔安瀾志

衛河卷六

五

雙塘村渡在靜海縣南十五里

方輿與要渡當南北通衢

碾坨嘴渡辛口村渡沙窩村渡岳家園渡獨流鎮渡

劉家營渡北五里莊渡河灘鎮渡長屯渡陳官屯渡

釣臺村渡高官屯渡胡家新莊渡趙家窪渡康官屯

渡俱在靜海縣境

以上南運河橋渡

謹案諸渡俱見天津府志釣臺在城西十里靜海

縣志謂太公困棘津釣於此非也此殆魏文帝游宴時所得名當與射雉讌友臺相類

鹽水沽橋在天津縣東南五十里之鹽水沽架木跨海河疊道上乾隆二十八年建

畿輔安瀾志

衛河卷六

五

畿輔安瀾志

衛河卷七

修治

金史河渠志世宗大定四年十月上出近郊見運河湮塞召問其故主者曰戶部不為經畫所致上召戶部侍郎曹望之責曰有河不加濬使百姓陸運罪在汝等朕不欲加罪宜悉力使漕運通也五年正月尚

畿輔安瀾志

衛河卷七

一

書省奏調夫數萬上曰方春不可勞民令官籍監戶東官親玉人從及五百里內軍夫濬治

元史河渠志世祖至元二年都水監言運河二千餘里漕公私貨物為利甚大自兵興以來失於修治清州之南景州以北頽缺岸口三十餘處淤塞河流十



於各地方巡視如有關破卽率衆修治仍禁開圃之家無穿隄作井栽樹取土七年省臣言御河水泛武清縣計疏濬役夫一千工八十日可畢至大元年六月左翼屯田萬戶府呈五月十八日申時水決會川縣孫家口岸約三十餘步南流灌本營屯田已移文河間路武清縣清州有司多發丁夫管令修治延祐三年七月滄州言清池縣居民告往年景州吳橋諸處御河水溢冲決隄岸萬戶千奴爲恐傷淇屯田差

畿輔安瀾志

衛河卷七

三

軍築塞舊洩水卽兒白散水無所洩迄遺官疏開引水入海及七月四日決渠橋縣柳斜口東岸三十餘步并戶移僧又遣軍閉塞卽兒口水塞不得洩必致漂蕩張管許河孟村三十餘村黍稷廬舍故本洲摘官相視移文約會不從四年五月都水監遣官與河間路相視元塞卽兒口東西長百廿五步南北闊六十五丈及隄南高一丈四尺北高三丈餘復按視卽兒口下流故河至滄州約三十餘里上下古跡寬濶乃

水滅故道名曰盤河今爲開闢卽兒口增濬故河決積水由滄州城北達滹沱河以入於海泰定元年九月二十八日興工十月二日工畢 揭傒斯都水監記畧會通河成之四年始建都水分建於東阿之景德鎮掌凡河渠壩閘之政令以通朝貢漕天下資京師地高平則水疾泄故爲塌以蓄之水積則立機引繩以挽其舟之上下謂之壩地下迤則水疾洄故爲防以節之水溢則絕起懸板以通其舟之往來謂之

畿輔安瀾志

衛河卷七

三

聞皆置吏以司其飛輓啓閉之節而聽其訟獄焉雨潦將降則命債土囊具畚鍤以備奔軼衝射水將涸則發徒以導淤滯塞奔潰時則巡河周視以察其用命不用命而賞罰之故監之責重以煩焉

謹案至元時會通未開歲漕江淮至封邱陸運一百八十里至淇門入御河故治河之役多在清滄間也都水監所云運河二千餘里蓋兼衛河言之先是宋人嘗用之以輸邊矣宋金所用卽紀要所

謂用衛河之全者也會通河成而江淮之漕由淮
泗會汶水以達青滄抵通州乃用衛河之半

宋史河渠志神宗熙寧二年九月劉彝程昉言二股
河北流今已閉塞然御河水由冀州下流尚當疏導
以絕河患議開烏欄隄東北至大小流港橫絕黃河
入五股河復故道詔調鎮趙邢深磁相州兵夫六萬
濬之以寒食後入役三年正月韓琦言妨農務詔就
寒食前入役仍相度最遠州縣量減差夫而輟修塘

畿輔安瀾志

衛河卷七

四

隄夫兵千人代其役二月琦又奏御河漕運通流不
宜減大河夫役於是上令樞密院調兵三千并都水
監卒二千又益發北城兵三千仍詔程昉等促迫工
限六月河成八年昉與劉璿言衛州沙河湮沒宜自
王供埽開濬引大河水注之御河以通江淮漕運仍
置斗門以時啓閉九月十月安撫使文彥博覆實言
有害無利枉費工料極多更當選擇其人不當使狂
妄輩橫費生民膏血已而都水監言運河乞置雙隄

例放舟舡實便與彥博所言不同十二月知制誥熊

本奏臣博采衆論究極利病咸以爲葺故隄堰新口
存新隄而勿治庶可以消淤澱決溢之患而省無窮
之費萬一他日欲由此河轉粟塞下則暫開亟止或
可紆飛輓之勞未幾河果決衛州是時每有一議朝
廷輒下水官相度或作或輟迄莫能定大抵自小吳
埽決大河北流御河數爲漲水所冒亦或湮沒哲宗
紹聖元年四月河北都轉運使吳安持始奏大河東

畿輔安瀾志

衛河卷七

五

流御河復出詔委前都水丞李仲提舉開導徽宗崇
寧元年冬開臨清壩子口詔增修御河西隄置斗門
決北京恩冀滄州永靜軍積永入御河枯渠明年秋
黃河漲入御河流浸大名府相陶縣敗廬舍正和五
年詔於恩州增修御河東隄爲治冰隄防冷京西路
差借來年分溝河夫千人赴役於是都水使者孟揆
移撥十八埽官兵分地步修築又取棗強埽埽冰口
以下舊隄所管榆柳爲椿木

明實錄太宗永樂十年十二月修靜海至青縣河隄
十一年二月修河間府水決隄岸十五年五月遣官
巡視北京通州至儀真河道宣宗宣德三年六月命
劉觀巡視河道正統四年十月河間府青縣請築衛
河隄岸從之代宗景泰元年十二月工部奏通州抵
徐州運河一帶皆淤塞不通恐防漕運通州等處宜
遣在京大臣一員提督疏濬詔令都察院擇御史廉
能者一人往理之三年九月山東右叅議劉整奏臣

畿輔安瀾志

衛河卷七

六一

同僉事王琬專理河道北抵河間之吳橋南至徐州
之沛縣道路一千餘里開墾四十餘座乞敕吏部於
臨河州縣各添設官一員專理河道仍賜臣敕是督
修理從之憲宗成化二年十二月命御史一員提督
通州迤南抵臨清及衛輝一帶河道五年三月工部
奏自通州抵天津衛河道淤塞其自天津以南直抵
揚州一帶河道亦有淤淺宜敕總督等員通行疏通
以便漕運從之六年巡按直隸御史張詒奏請築靜

海以南臨清以北一帶河口之被水衝塌者從之十
三年七月管理河道工部郎中楊恭奏六月以來久
雨水溢運河東西岸衝決甚多乞撥京營官兵修築
仍命文武大臣董之章下工部議移文都督同知陳
達同楊恭於通州直隸天津等衛近處量起軍夫三
千名順天府沿河州縣起民夫一千名相兼提淺人
夫并工修築并行戶部每名給與行糧仍令督工官
盡心提督從之二十一年正月詔修河夫月給米八

畿輔安瀾志

衛河卷七

七一

三斗遣工部左侍郎杜謙自通州抵淮揚督修武宗
正德十二年八月巡按直隸御史吳閻言長蘆濟寧
諸處沿河夫役本以備疏濬修築之用及至冬月寒
凍不用其力乃徵椿草銀其法未為不善乞令沿河
夫役量留三分聽用冬月仍徵椿草銀七分官收其
直管河副使以時督令所屬收買備工從之世宗嘉
靖八年河決朱家墳時運河為決河所阻費公私數
萬金旁開小河方得抵通十年八月滄州南花園漕

河淤阻戶科給事中蔡經劾奏都御史李紱奪紱并
管河郎中俸有差九月滄州等處河隄工成穆宗隆
慶三年十二月總理河道都御史翁大立言治河之
役工部議覆吳橋縣衝決朱官屯交河縣衝決徐家
馬頭等處青縣衝決盤古口等處與滄景二州南皮
靜海二縣及天津衛堤屬天津兵備道同北河郎中
經理從之熹宗泰昌元年十二月工部覆總理河道
侍郎王佐疏言此河通漕專藉衛水然上源未暢則

畿輔安瀾志

衛河卷七

八一

下流必壅今漳河已徙衛流已塞獨有挽漳引沁開
丹三策而已顧漳水東下之處勢竟及泉挑浚難施
水易挽也若沁水之開漸及六帶地方郵置相連廬
舍鱗次必瀾渠以受沁此地不為邱墟乎丹水瀉溢
雖勢與沁同然丹口既濶則修武而下皆成安流此
開丹之議無容再計者其條列展河砌閘築堰平租
永禁僱役動支經費各款可垂永利惟是河徙不常
開丹不無再阻則挽漳引沁不妨並存其議也明史

河渠志初永樂元年潘陽軍士唐順言衛河抵直沽
入海置倉厥受南運糧餉至衛河交運公私兩便乃
命廷臣議未行其冬命都督陳俊運淮安儀真倉糧
百五十萬石赴陽武由衛河轉輸北京五年自臨清
抵渡口驛決隄七處塞之後宋禮開會通河衛河與
之合時方數決隄岸遂命禮并治之

本朝康熙二十九年十一月總河王新命丹衛河道情
形奏畧竊照臨清以北一帶運河每歲經臨歷多淺

畿輔安瀾志

衛河卷七

九

阻因考省河南小丹河可以通流於衛濟運曾經題
明親往看驗在案臣於十月初七日由清江浦起行
循河而至河南懷慶府河內縣細閘丹河發源太行
山至丹河口分渠九道大丹一河首歸懷慶沁河其
餘六渠民間引水種竹溉地約計一千四百餘頃止
小丹河上秦河三渠灌溉所餘之水涓流入衛臣仰

皇上漕運民田均關緊要之至意諭令所在紳士耆民於每

歲三月間用竹絡裝石橫塞八河渠使水歸小丹河入衛以濟漕留涓涓之水以溉地至五月盡重運道完則開八河渠用竹絡裝石塞小丹河口以防山水漫溢士民咸稱為便其小丹河經修武獲嘉以達合河鎮之處若有淺阻責令印河各官量為疏濬至輝縣掘刀泉在縣西北五里蘇門山下清水一泓約二十餘畝民間設立四閘蓄水灌田約三百頃往例於五月初一日封板放水濟運惟五月正當農人需水

畿輔安瀾志

衛河卷七

十

之晴味免有妨農務臣親行看驗封板始河通渠漕田激版則泉流並瀉各渠立涸應亦用竹絡裝石壘渠即之高下堵塞使各渠之水常盈而所餘之水晝夜常流以濟運其萬金渠出自彰德安陽縣西南六十里善應村山下約二十餘里至高平村昔人建閘開渠引水灌彰德府東南西南三面地約計百頃仍由彰德府東北五里許入安陽河其障二門閘門高不過三尺寬不過一丈臣親行格驗一啓板渠即斷流

未免有妨農務亦應照五閘之法用竹絡裝石塞開通渠漕民兩便再令重運不由黃河俱由中河以上較昔甚早五月封板之議相應停止

雍正四年怡賢親王敬陳水利奏畧查滄州之南有磚河青縣之南有興濟河乃昔年分減衛水之故道也今河形宛然閘石現存應請照舊疏通於往時建閘之處築減水壩以瀉河之漲又靜海之權家口潰隄數丈冲溜成溝直接寬河東趨白塘口入海口亦

畿輔安瀾志

衛河卷七

十一

應就現在河形逐段開疏於決口築壩減水均於運道有益白塘口入海之處舊有石閘三座磚河興濟二河之委應開直河一道歸併白塘出口澇則開閘放水不惟可殺運河之漲而河東一帶積澇亦得藉以消洩至沿河一帶隄工大半低薄應飭及時修築高厚仍飭令總督將玩忽河官叅處以警將來此治衛河之大畧也

乾隆二年直隸總督李衛總河劉于義奏畧滄州捷

地青縣興濟二減河從前挑挖甚淺隄埝僅止虛土堆貯並未夯礮歷經汎水雨淋河身日漸淤塞隄埝漸次殘缺又兼石闌簸箕入身短促汎水過壩不足抵禦建甌之勢現將灰土簸箕冲掀成坑請將滄州捷地減河自壩口起至劉三家莊以東止計長一百七里零全行挑挖兩岸隄埝間有無可接築者依舊接築其逼近河身之處應行展寬至風化店以下至劉三家莊以東隄工則應各展寬五丈另行修築青

畿輔安瀾志

衛河卷七

三

縣興濟減河惟蔡家莊大陂口一帶河身淤淺急需挑挖又滄青兩處石闌應接築石海漫身八丈灰土簸箕入深八丈再按建攔水八字金墻務使出入直導正流宜洩無滯

乾隆五年直隸總督孫嘉淦總河顧琮奏畧青滄減河之水均以岐口海河為歸宿惟減河尾間以下岐口以上中間窪泊相連離海河立三十里不等連年以來已將兩河尾淤成高阜河水至此不能驟歸岐

口海河原有二支一支南向為南河頭一支西向為西河頭又有旁支斜向西南西河正支緊與興濟減河尾相對旁支緊與捷地河尾相對誠為兩減河天然歸海之尾間請將捷地減河自劉三家莊以東由船到溝開通二百四十丈會於陳河燒車網地歸母豬港又由李金溝開通一百丈通大溝窪張彥家溝流入長港再將西河頭之旁支四百九十丈展挖寬深上接長港下接李連賓家口則捷地減河之水可

畿輔安瀾志

衛河卷七

三

以直達岐口海河興濟減河從老隄頭開挖一河長一千六百八十丈經沈家塘李連賓家口接於西河頭之正支則三河尾均於李連賓家口會合通流直接岐口海河可無阻塞之患

乾隆十年署總河劉于義直隸總督高斌初次水利工程奏畧一南運河捷地汎宜改挑引河以免減壩分溜過多之患也查滄州運河東岸捷地汎於雍正四年建設減河石壩五空因河勢挑灣減壩分洩太

多以致下游屢有漫溢之患嗣後堵塞二孔近復堵
塞三孔僅留二孔過水不獲分減之益而汎水漲發
之時石壩迎溜頂衝雁翅埽工俱防受險應於減壩
對岸挑開引河一道長一百二十丈面寬九丈底寬
四丈深一丈一尺至二丈二尺不等將西隄展寬卽
用挑河之土接築西隄長六十二丈頂寬二丈底寬
五丈高五尺則河勢截灣取直順軌安流而減河受
迴溜分減之益壩工可以化險為平

畿輔安瀾志

衛河卷七

古

乾隆十一年署總河劉子義直隸總督高斌續勘三
次水利各工奏畧一慶雲縣通縣濇水俱賴馬頰河
宣洩馬頰河由山東樂陵至慶雲之杜家莊入境由
蔣家橋與山東海豐縣交界之處出境繞歸大巨河
入海長一百七十餘里現在淤塞請於與山東樂陵
海豐交界之處并大巨河入海河道開挖寬深以資
宣洩一慶雲縣城北海子王家窪去城甚近地處低
窪一遇雨水驟集無可宣洩不得耕種請從趙魁斗

莊歷高橋等處開渠一道引水入老黃河以為歸宿
并於窪中築埧添設涵洞一座以防黃河倒漾一慶
雲縣西南高墓臺窪三面俱係高阜濇水灌注沿窪
村莊俱受其累前經居民掘溝引水由開家河匯入
老黃河頗有利益後因民力不能深濬未久淤塞應
照舊挑挖深通以除積滂使民得以耕種一鹽山縣
東之明白窪周圍數十里地勢卑下西北各窪諸水
俱匯集於此無路宣洩窪中地畝五百餘頃俱致淹

畿輔安瀾志

衛河卷七

古

沒不能耕種應由釣魚臺程村橋起通至宣惠河俾
得歸老黃河以資宣洩一鹽山縣之宣惠河從前挑
挖河身尚淺應再行加挑寬深務期通縣會流濇水
悉歸老黃河以免積滂

乾隆十二年三次水利工程奏畧天津城南一帶地
廣數十里東界海河地勢低窪乾隆五年於疏通積
水案內在城東南四十里之白塘口村西開引河一
道長二十六里由三合莊至藥王廟通波水窪及南

十五里許於鹹水沽起西至秋漢港開挑引河一道長二十七里俱以宣洩瀝水數年以來漸次淤淺且民田荒蕪旱潦無時乾隆八年天津道陶正中請自天津護城河起由八里臺東至佟家樓開渠一道接連賀家口舊有引河藉城東南隅之海河開以通潮汐附近居民田畝水旱皆得播種但縣南地勢遼闊新開之渠未能遠及今淤漸渠之南由凌家口西南至陳家莊開渠一道通至波水窪又自凌家口東南幾輔安瀾志 衛河卷七 六

南鄉有此數渠灌溉又有大淀柳淀波水等窪以為停蓄荒蕪之地俱可耕植旱潦均得有備矣又於蘆北口村東渠口向南接挑河渠一道由小孫家莊東歷黃花泊南經大侯家莊小金莊大韓家莊王家臺復東北折至巨各莊仍與津邑新渠匯長三十九里餘復至津邑蘆北口西經靜邑波水窪至青寧侯莊東窪止開挖長七里餘則靜邑迤東一帶村莊瀝水俱有去路而支分派引灌溉汲引與津邑城南同其幾輔安瀾志 衛河卷七 七

應自滄州蔡家窪起至北減河尾會流處止計長六十餘里挑面寬四丈五尺底寬二丈五尺深三尺至六尺不等俾滄州等邑瀝水循軌暢流入海永除水患又慶雲縣城北趙魁斗莊至王可忠莊一帶低窪停水今開渠一道渠尾分導入老黃河共長一千九百九十六丈寬三丈五尺深自三尺至七尺不等但渠身較河底僅高四尺許酌於渠口建兩涵洞以時啓閉可免河水倒灌之患又慶雲西南有高墓臺窪

畿輔安瀾志

衛河卷七

六

瀝水灌注形勢如釜底今挑引河長一千一百丈導水由閻家河歸入老黃河俾沿河村莊俱可種植又乾隆五年直隸疏消積水案內慶雲開有溝渠十六道以洩四鄉瀝水今已淤墊者六處均挑寬一丈五尺深三尺以復其舊又鹽山之宣惠河舊開寬十餘丈深二三尺究未深通今自燕子口窪起至海豐界止長一萬二千七百餘丈於河中抽挑子河一道均深三尺又自海豐界起至通入老黃河口止長一千

一百七十丈向無河形亦一律接挑子河以暢歸宿又鹽山縣東之明白窪周數十餘里合營棚翟家等窪為瀝水匯聚之區民田五百餘頃一遇雨水稍多即廢耕種今界窪地之中由程村橋起開挖四千四百二十一丈寬三丈五尺深自二尺五寸至六尺五寸不等導水歸入宣惠河則積潦之患永除矣乾隆二十三年直隸總督方觀承山東巡撫阿爾泰會奏查四女寺壩工母容再行落低迤北哨馬營

畿輔安瀾志

衛河卷七

七

石壩面寬三十丈減河通暢足資宣洩又哨馬營壩外引河並歸入老黃河河頭處所淤淺均應挑濬直隸自吳橋縣交界之嚴家莊起至玉泉莊老黃河長四十餘里應與東省一律加挑面寬四丈底寬二丈深三尺至六七尺又南皮縣境內馮家口淤灘長四十丈應抽挑子河槽一道底面折寬二丈深三尺又自霍家園起至姚家口并下淤一帶水勢散漫已無河身共應挑二千一百餘丈面寬八丈底寬四丈深

二三尺并將各支流堵築使水勢直趨以收用水收沙之益

謹案老黃河自雍正四年建四女寺壩乾隆十三年建哨馬營壩開挑引河分洩運河汛漲明年修濬下游入海於河底挑槽一道面寬三丈二十三

畿輔安瀾志

衛河卷七

三

年復動帑抽挑河心面寬八丈底寬四丈深二尺五寸至五尺五寸不等嗣後春融修治通流無阻所有南皮縣與寧津鹽山慶雲三縣分界之處南

畿輔安瀾志

衛河卷七

三

百八十五丈第六段鹽山縣接界自大李家莊至韓沙周家莊入鹽山縣界長四百一十五丈鹽山縣第一段接南皮縣界仍入南皮縣長三十丈第二段接南皮縣入樂陵縣界長一里有奇第三段至第六段俱樂陵縣界共長八里有奇第七段接樂陵縣入慶雲縣界長二里有奇第八段接慶雲縣界仍入慶雲縣界長十五里有奇總計自南皮縣菓子趙家莊至鹽山黃梅莊止長十七里內南皮縣分屬二段約長六里有奇鹽山縣分屬五段約長十里山東樂陵縣分屬八段約長五十三里有奇

乾隆二十八年工部尚書阿桂戶部侍郎裘曰修直隸總督方觀承會奏畧南運河合漳衛諸水由德州入直隸境至天津歸海濁流兼遇盛漲全恃另路分疏之力上游山東之德州哨馬營恩縣之四女寺兩減水壩實有釜底抽薪之益四女寺石壩應大加展

寬業經行文東省應俟會勘確估具奏其壩口減下之水皆由直隸之老黃河達海查河身本屬寬廣舊於河底抽槽以導其就下之路今壩展寬河槽更須開挖深通俾得暢注不直隸吳橋寧津南皮鹽山慶雲五縣境內除無庸挑挖者四段共長六十里外計應挑面寬六丈底寬四丈深三四五尺不等共長一百六十六里零其隄岸間有缺口處並應補築約估需銀三萬九千七百五十一兩零

畿輔安瀾志

衛河卷七

五

乾隆三十二年水利工程奏摺查運河之東有宣惠石碑二河皆以分銷吳橋寧津東光南皮滄州臨邑各州縣應水宜惠河由新集入老黃河恒三百八十二里零石碑河由毋豬港與捷地減河會恒一百五十四里零均應加挑一律深通宜惠河挑面寬六丈底寬四丈深四五尺不等內金沙港地勢高亢挑深八九尺者計長一百二十丈石碑河挑面寬五丈底寬三丈深三四五尺不等其底寬自挑

謹案宣惠河水古黃河之支流入滄州西南境為王莽河下流為石碑河宜惠河者總督孫嘉淦之所定名也乾隆五年於劉蝦蟆莊南改挑河身始由靳河歸入胡蘇復歸沙河又由馬頰導之使東引入南皮遂為新渠今自冷飯店西至范家莊東正即以河中淤土置北岸疊成高埝長五里五分為滄南保障歷年加倍使河流循軌藉以宣洩每歲春融時節勸民力修濬蓋自五年開濬後至十年二十八年兩經濬治矣二十九年水利案內亦議開濬石碑河別為緩工而止清河詳濬水篇

畿輔安瀾志

衛河卷七

五

嘉慶九年總督顏檢請兩岸隄工分別加高倍厚奏畧竊查南運河受豫省二省漳衛汶泗之水自臨清合流至故城入直隸境由天津歸海綿長五百餘里上游地勢平行漳衛挾沙而行汶泗清水稍弱每虞淺阻自直隸交河南皮等縣以下則地形漸低水勢建瓴下注泊岸盈隄惟防漫溢雖將滄州之捷地青

縣之興濟兩處減河分洩盛漲其隄岸要工仍須隨時搶築方保無虞每年例用歲搶修銀三萬兩救弊補偏以禦汎水自嘉慶六年諸河泛溢青縣靜海一帶運河西岸濱臨淀泊又有子牙一河繞其外水勢浩大一線單隄汕刷幾盡而捷地興濟減河亦因河水洶湧宣洩不及多致漫溢淤墊運道所關汎水漲發均宜節節防護必須將運河兩岸擇其緊要工隄培加高厚減河挑濬寬深以資容納防禦除可緩辦

畿輔安瀾志 衛河卷七 五

之工程外其亟應修濬工程並故城等處民隄三段民力實難籌辦向須官為經理約略估計共需銀九萬餘兩

嘉慶十二年署總督溫承惠查勘東境下游老黃河淤塞工段動項興挑奏畧伏查老黃河一帶自山東恩縣四女寺開口起係宣洩南運河水勢由德州交界之青演寺後入直隸境歷吳橋寧津南皮鹽山慶雲等縣復由山東之海豐入海水道綿長東境老黃

河以下至吳橋縣交界估挑面寬五丈深五尺直省接連下游自應照依交界尺寸一律疏通查自青演寺至吳橋縣米家橋河身雖覺平坦河形尚露寬濶及至三岔河口上下一帶因係哨馬營減水會歸與老黃河合流之區是以停淤更甚量得該處計長一千九百餘丈較上游高一尺有餘而迤下則寧津南皮各屬情形與吳橋相仿凡兜灣迎溜處所亦多有偏淤至鹽山縣李家莊一帶河身間段更形淺窄令

畿輔安瀾志 衛河卷七 五

擬開寬一律均以五丈為率惟落深則可逐段遞減因相度地勢之高下核計挑挖之淺深悉心估計共需土二十六萬二百六十八方九尺七寸五分計自吳橋縣境內老黃河接山東德州交界起共四十八里四分九釐計長八千七百二十九丈寧津縣接吳橋縣交界起共四十一里三分三釐計長七千四百三十九丈八尺南皮縣接寧津縣交界起共三十五里八分五釐計長六千四百五十四丈五尺鹽山縣

接南皮縣交界起共三里箇分三釐計長丈首出嶺八丈

謹案天津郡城南諸河乾隆五年十年水利並程案內疏濬至二十八年又動帑重開其河自陳家莊起東至凌家口與八里臺引河連接挑南導流梨園逾柳淀窪至藥王廟與靜海縣蘆北引河相通長二十五里有奇面寬三丈深六七尺不等乾隆十年開扒二十九年濬又佟家樓北引河西接

畿輔安瀾志

衛河卷七

五

八里臺莊引河東太未往莊引河長半里面寬三丈有奇深五尺至六尺不等又大任莊引河南至柳淀窪接凌家口引河東北流會茶老莊引河出何家園闌長十五里有奇面寬三丈至四丈深四尺至七尺不等二河俱十年間開挑又白塘堤引河自蘆北引河接引河東北流出南塘口闌長三十五里有奇面寬三丈深四五尺不等鹹水沽引河自巨各莊西南接蘆北口引河東北流出鹹

水沽開長三十一里有奇面寬三丈深三尺至五尺不等二河俱乾隆五年修濬十年重開二十九年再開統計共引河十道會諸瀝水入於海河又緣蘆北口一帶向為窪地積水之區開挑引河一道自天津縣藥王廟北接凌家口引河東南導流會青寧侯引河逕蘆北口由小孫莊黃花泊大侯莊大韓家莊交巨各莊會鹹水沽新渠長三十九里有奇面寬三丈五尺底寬一丈七尺深四尺至

畿輔安瀾志

衛河卷七

五

六尺不等又清寧侯莊窪起挑河一道逕東引河入蘆北口新渠長七里有奇面寬二丈底寬一丈二尺深三四尺不等每年春涸以時修濬天津道陳宏謀放淤事宜七則一月隄宜堅固可恃也放淤者開隄放水他無所恃所恃者月隄耳新築月隄宜剷去草根先就平地行礮三遍然後鋪土每鋪土一尺行礮兩遍次年再於隄外加帮戩隄然後可以放淤至於舊有之月隄務搜尋穢洞鼠

穴一填實於堤外加築戢堤宜將
舊堤削作數層如礮礮狀新築土遞相加壓夯硤
堅實膠粘一片本年即可放淤煮月堤必須預年
所築而戢堤必於本年所幫一以固其根一以閉
其氣也凡月堤內外皆屬窪下則堤內或編柳或
釘蔗或掛防風壩由堤外另加戢堤三三不一等
總不使水浸月堤之根恐內外滲漏堤身受傷以
致失事一月堤宜寬長合宜也凡戢堤之外地勢

畿輔安瀾志

衛河卷七

五

窪者方可放淤所築月圍須向較曠而可以寬
先就堤外地勢窪下足衝戢堤然後築月堤之長
短再就月堤之長短以定月窪之寬窄如有月堤長
五六十丈則月窪可寬三十丈月堤長一百丈則月
窪可寬三十丈就此遞算總期如半月之形不短
不促則渾水之來方可運送若短促而寬則冰到
不能運送止於溝口其餘反成坑窟矣然月堤不
長亦覺迫促如連有兩小月堤者亦可通融作也

段放淤如月堤可長又可隔堤作兩段放淤凡圍
築月堤得就稍高阜處更爲相宜如或地勢全窪
不能相就亦須於放淤之年應如戢堤外另築寬
厚半戢以防內外滲陋壑陷一柳草宜預期種植
也月堤新成三面均宜佈種草子菜子使之生發
可免雨水冲刷新土月窪之內沿月堤之根每間
五尺遠種臥柳一叢舊月堤亦復如是待其長成
如沿堤編籬可以抵禦風浪凡窪內舊有柳樹者

畿輔安瀾志

衛河卷七

五

切宜存之以禦風浪凡築新舊月堤均不妨於月
窪內取土既可就近又可使窪中連有土坑格隄
則水到易於掛淤不致出險但須離月堤二丈以
外不可有傷堤根凡築月堤均不可用沙土以防
水到坍塌一淤溝宜如法鑿砌也下口在河之宜
深挖務與月窪之底相平引河水徐徐浸入河水
長一寸則河窪內入水一寸不可使河面稍高於
窪更不可使溝口稍高於月窪以成建瓴之勢其

寬除用椿料包鑲外中淨存四五尺不等其鑲砌用排椿捆掃使密密布列其溝分作兩層下一層鑲成淨寬四五尺上一層鑲成淨寬六七尺由下而上遞相開展上口在河之上流者不宜太深視河水之來如濁漳之水先來則可深挖使其及早受淤如衛汶之清水先來則不妨遲開其寬悉照下口再上溝下溝清淨出入日久易於坍塌均宜鑲護完固萬一月隄稍有損動止須用上下溝用埽堵塞

畿輔安瀾志

衛河卷七

辛

亦不為害一上下口宜就地取裁也下口宜開深者所以使河水早入窪內澄清以待上口渾水之至上口宜淺開者所以使窪內渾有清水然後渾水急溜而入一見清水其性便沈其勢便緩下口宜於順溜之處俾河水浸淫而入將來出清可以隨溜而出上口宜於迎溜之處全借渾水暢流而入方可運送窪內之清水暢流而出倘上口限於地勢不得迎溜之處宜將溝口上唇縮進五尺引

之使入再將溝口下唇接長四五尺如吞水小壩逼之使入則亦可以迎溜矣下口限於地勢不得順溜之處宜將溝口上唇接出三四尺勢如挑水小壩以避大河之逆溜壅阻淤溝口下唇稍縮二三尺以引清水之遠出則亦可以順溜矣上口地勢更宜詳勘外則迎大河之溜內則順月隄之勢不宜直射月隄之根上溝宜斜向而入方可迎溜下溝宜斜向而出方可順流二溝合看須如八字

畿輔安瀾志

衛河卷七

辛

形方好一上下溝宜隨時增添也初時月窪尚深根底未固上下只開一溝迨上溝入水之後月窪已經淤有根基月隄又已見水然後相其出入之勢再開一二口大凡下口出水不順必由上入口水不暢不能運送之故則不妨多開上口如止口入水已暢而下口出水不順必由不能順大河之溜反為大河之急溜所阻宜另擇順溜之處再開下口總期上下一律順暢入渾出清全窪運動不

滯便可源源積淤如月窪內上半段先已淤高則
渾水不能及下半段無渾水之來則亦無清水之
出下半段終不能淤矣宜就下半段另開一口使
之常有渾流之入然後下半段亦可受淤至於月
隄兩頭如牛角尖形者渾流不到此處積淤必不
能多俟今年將窪內積淤平滿下年竟將此樓隄
刨平幾段使河水漫過則可以一抹而平凡本年
積淤未滿中多坑窟者次年均宜做此庶可一律

畿輔安瀾志

衛河卷七

五

平滿也平滿之後除月隄原高出平地三尺堵
毋庸增築外如月隄止與淤積之地相等則宜於
月隄上加築子埝一丈以作遙隄向後聽其年
年平漫而過即河水出槽亦可無患但不尚於臨
河築埝使水不得平漫將來又成險工凡沿河淤
平之土及河灘寬岸均宜加倍離遠之老隄老埝
不宜臨河疊埝使河冰不得平漫又成險工凡
料燈火宜預備也放淤如禦寇不恃其不來恃吾

有以備之也凡埽埝葦片繩蔴鉄鍋之類均宜預
備以防意外之虞窩舖兵夫先期派定燈燭火把
先期齊備日則填補小溝釘掛防風埽檣夜則輪
流看守遇風雨之夕尤宜常川巡視一有損動鳴
鑼為號眾兵夫一齊搶護違者重究凡屬淤工專
員看守以專責成隨時經理以收實效事竣官兵
一體優獎以示鼓勵 又南運河修防事宜二則
南運一河自全漳濟運以來一派渾流洶湧奔赴

畿輔安瀾志

衛河卷七

五

雖免阻淺之虞時有漫溢之患其漫決者皆係頂
冲埽灣之處其泛溢者皆係河灘無隄之處是以
凡歷來頂冲埽灣皆為險工年年加高培厚俱動
正項名曰官隄而所加培者尤難十分堅厚臨河
之舊土日被冲刷則新帮之土益難抵禦因有建
築草壩鑲砌草工之事草工最易腐朽三年保固
限滿即須加鑲修折是以沿河草壩日多帑費日
繁而工之險者仍險此有隄之患也至於河灘無

隄之處或河岸寬濶或河灣淤嘴既無患於頂冲復未嘗有泛溢倘遇暴漲小民於水到之處築土攔禦名曰民埵而此一綫民埵臨時攔禦不察形勢不加夯礮汛後隨即坍塌在水小之年似可不湏此埵若遇大水一片汪洋在在危險此又無隄之患也自乾隆二年建築高寬月隄放淤裁柳行之節年已將舊有之月隄加帮寬厚放淤成工極薄之隄變為寬厚化險為平已有成效就此類推

畿輔安瀾志

衛河卷七

四

凡屬有隄頂冲埽灣之處舊有月隄者均宜加帮放淤舊無月隄者均宜另建月隄以備將來放淤至於無隄之處均宜就其高阜土脊另建遙隄以為外衛大抵地勢高阜者宜建遙隄而不宜建月隄若建月隄於高阜之地既不能放淤徒為積水所浸倘縷隄有傷水入月隄勢更湍急斷非月隄所能抵禦也地勢窪下者則又宜建月隄而不宜建遙隄若建遙隄於窪下之地不但水至建甌而

下難以抵禦且使遙隄之內縷隄之外可耕之地常為積水深坑末由宣洩無益於河有損於民此月隄遙隄義固各有所取而地亦各有所宜也自來議月隄者皆為放淤涉險寧可臨汛堵築議遙隄者則謂築隄於水罕到之地原覺過計殊不知頂冲埽灣之處縷隄平薄若不放淤日益汕刷舊土漸坍新隄難固為費日多一日危險日甚一日豈可苟延旦夕不為遠計且放淤之法不自今日

畿輔安瀾志

衛河卷七

五

現在兩岸於平之月隄不可勝數其他凡屬險工大半築有月隄前人為此無非為放淤而設自當因其涉險益加鄭重一勞永逸以期萬全不宜因噎廢食坐致危險也至河灘寬岸水勢雖云罕到然歷考近年水勢漸大乾隆二年之水大於常年而三年之水則又大於二年矣考之河防一覽所載觀水之法凡凌汛長水一寸秋汛長水一尺堤地與濟兩減河自建開以來凌汛從未過水今歲

凌汛兩開口過水四五寸不等就此而論焉知今年之水不更大於上年然則歲築遙隄以放淤似險而實平築遙隄以外衛似迂而實切也本道復往查勘就中叅酌凡隄外地勢低窪者宜建月隄以備放淤隄外地勢高旱者宜建遙隄以防暴漲如隄外地勢低窪既不宜建築遙隄而形勢迫促又不能放淤者則惟歸於歲修項下加幫縷隄逐年漸幫數年之後可以幫至數丈之寬厚亦與放

淤成功之月隄遠築高厚之遙隄無異矣此分別新建月隄遙隄之情形也至河道綿長工段甚多細查原奏有陸續估報之議今應就中分別緩急如縷隄已經單薄舊有月隄者今歲新建月隄俟明年再行加幫然後放淤如縷隄尚未單薄雖舊有月隄亦俟明年加幫放淤如無月隄則俟明年方建月隄至於遙隄則以水到之淺深爲遲速如上年水已抵岸者今歲卽建遙隄上年水尚未抵

岸或抵岸而相離尚遠者亦俟明年方建遙隄此估計遙隄月隄加幫縷隄月隄緩急之情形也統計全河今年放淤者四十八段急修月隄遙隄二百一十七段緩建月隄遙隄二百六十五段此外可以稍緩放淤之舊月隄六十三段俟下年同今年新建之月隄參觀形勢逐一加幫漸次放淤約三年內全河險工皆可以放淤成功今估緩修之遙隄亦於三年內可以建完再爲零星段落缺陷

未能接續者止須河兵民夫陸續補築亦可全完自此之後全河兩岸凡頂冲埽灣之險工則縷隄皆有數丈及十餘丈之厚儼同遙隄河灘之平工則有遙隄層層外衛隄埧相接卽遇暴漲聽其平漫不淤堵築無虞泛濫惟有逼近城垣村鎮河岸逼窄不能建遙隄不能放淤又不能幫築縷隄然後用草工護備計全河不過五六處而止此建築遙月隄之後不出三年可期安瀾之情形也一官

民隄宜分別也沿河隄岸俱有字號建部有官隄有民隄官隄危險動帑修築民隄聽民修築官隄責河兵看守民隄責民夫看守此定例也今遙月各隄乃係於縷隄之外另議建築以為一勞永逸之計實與常年修築者不同其應築遙月各隄有應就民隄民埝上加築者有應於原無隄埝之地加築者若拘於民堤民修之說在小民食力有限豈能一概興築且民修之工不用夯礮隨修隨坍

畿輔安瀾志

衛河卷七

卷一

亦非永期堅固之意應無論官民字號凡關估建遙隄月隄均須動帑俟三年保固之後仍交民間看守方無偏累其間舊有民埝加幫高厚以為遙隄者自應除去舊有之土另估新用土方以免混冒其加帮舊月隄放淤之內有原係民修之月隄者定例乃派民修但加帮月隄專為放淤最關利害若責民修不用夯礮難以放淤省費無多疎虞堪慮且此隄一經加帮淤平之後永無修費又與

年年歲修者不同應歸於另案遙月隄之內不便聽之民修亦不便歸歲修也至於零星民隄民埝責令民間合力興修其官隄零星殘缺則責令河兵力作興修毋致糜費一月隄更宜堅實也放淤全在月隄堅固乃無他虞今歲估計放淤之工甚多皆係舊有之月隄因恐當日所築虛鬆而隄外又係窪下之區故另估隄外加帮戩隄一以閉其孔穴一以厚其根基也至於新建之月隄專為將來放淤之地正宜於此時將根基加築堅實一勞永逸在此一舉凡築新月隄務先將平地夯礮三次打入五寸然後加土仍復層土層礮不得稍有假借其如帮舊月隄則須將舊隄鼠穴獾洞尋覓刨挖并令新舊押入三步俾其粘連月隄內之柳株仍行存留聽其淤深仍可長發月隄外之柳株如有逼近隄根者許其斫去以便夯礮其柳株即留為防護之用俟淤工完畢之後仍照補栽一隄

畿輔安瀾志

衛河卷七

卷一

身高寬宜相地收分也新建月隄將來放淤之年仍須加帮原無庸過用坦坡至於遙隄乃在河岸無水之處不必高寬一律致滋糜費其高低各按地勢高下其寬窄則照平工之隄每高一尺用二尺或二尺五寸收分其頂底統照此計算不得過於陡直至於加帮縷月隄乃傍舊隄加土則不必一律收分總以衛護舊隄新舊隄相連為合式如沿河險工則遵照憲行圖式分別收分不得任意

畿輔安瀾志

衛河卷七

十一

寬窄 謹案放淤以築隄惟直隸南運河有之然必相水勢之緩急地形之高下堅固應防斟酌萬全而後可收放淤之益稍不詳慎轉受其害以上放淤事宜水情形各昔不同弗執已見弗泥成法思其利防其害固司河者之責也可不慎哉

畿輔安瀾志

王履泰恭纂

衛河卷八

官司

總督直隸兼管河道一員

大清會典凡督撫管理河務定例黃運兩河設河道總

督一員總理兩河事務康熙四十三年特降

諭旨因直隸山東河道與總河相距甚遠照河南例交本省

畿輔安瀾志

衛河卷八

巡撫就近兼管辦理乾隆十四年奉

旨直隸河道令總督兼管凡直隸境屬之河道統轄焉

分巡順廣大兵備道兼水利河道一員雍正十三年

設

分巡天津海防子牙苑家淀河天津河間等處河道

一員雍正四年設

沿河畫天津道駐劄天津州凡北河分司所屬在

濟寧州以北者歸本道管理 河防志天津道一

員兼管河間府屬各州縣衛工程北河分司康熙十七年裁

大名府大名縣衛河縣丞一員

河防志大名縣知縣一員兼管本縣衛河縣丞一

員專管本縣衛河

元城縣主簿一員本係縣丞嘉慶十二年與宛平縣

主簿對改

河防志元城縣知縣一員兼管本縣衛河縣丞一

畿輔安瀾志

衛河卷八

二二

員專管本縣衛河

廣平府清河縣縣丞一員駐劄油坊集

大清會典康熙三十三年以清豐縣縣丞改設北河

續記東昌府管河通判一員兼管直隸清河縣河

道三十九里 河防志直隸廣平府知府一員兼

管清河縣運河工程東昌府下河通判一員管直

隸清河運河工程直隸清河縣知縣一員兼管本

縣運河工程縣丞一員專管本縣運河工程

謹案清河縣丞前明屬山東東昌府判官

本朝屬東昌府下河通判乾隆三年改歸屬直隸河間

府河道工程 河南管河道治河檔案吏部等衙

門會覆原任河道總督靳輔疏稱山東東昌府通

判原管德州十餘州縣衛河道共計六百餘里道

路綿長不能分身兼顧今查德州有原設管河州

判一員但德州河道止一十八里誠可歸併州同

帶管將此州判裁去添入東昌府改為下河通判

畿輔安瀾志

衛河卷八

三

分轄一州二衛恩縣夏津武城直隸之清河故城

入州縣衛河道駐劄武城縣仍以現任通判為上

河通判分轄聊城堂邑博平清平臨清館陶六州

縣河道駐劄郡城又直隸河間府管河通判一員

駐劄景州吳橋等十一州縣衛河道綿長八百里

內天津同知止於分催滄州青縣靜海並天津三

衛六州縣衛之重空漕船其修防疏濬之事不與

焉今應將景州吳橋東光交縣南皮五州縣河道

與夫重運回空漕船照舊責令通判修防挑濬僅
償外其滄州青縣靜海三州縣並天津三衛河道
與夫重空漕船一并分與天津同知專管修防挑
濬催償至青縣河道二百餘里主簿一員不能兼
顧應於該縣興濟鎮巡檢分管料理又直隸故城
縣河道夾在山東武城恩縣兩縣之中江南沛縣
河道夾在山東魚臺滕縣兩縣之中故城見隸河
間管河通判專轄遠住泊頭沛縣見隸徐屬同知

畿輔安瀾志

衛河卷八

四

專轄遠住徐州俱不能兼顧照直隸清河縣例將
故城改隸山東東昌府下河通判兼轄將沛縣改
隸山東沛河通判兼轄至凡有河道州縣俱有管
河主簿以專司之今山東博平一縣直隸之香河
南皮吳橋故城清河五縣俱無專員乃係典史專
管夫典史有城社捕盜之責不能兼管河道查鄰
近地僻之縣可以不設縣丞並有丞簿兼設之縣
如山東之冠縣直隸之魏縣南樂清豐東明元城

滑縣等縣俱可通融裁併應將冠縣縣丞裁去改
為博平縣管河縣丞將魏縣縣丞裁去改為吳橋
縣管河縣丞將南樂縣縣丞裁去改為故城縣管
河縣丞將清豐縣縣丞裁去改為清河縣管河縣
丞再查大名府元城滑縣各有縣丞主簿兩員應
將元城縣主簿裁去改為香河縣管河主簿將滑
縣主簿裁去改為南皮縣管河主簿所遺元城滑
縣衛河河道并長垣縣新經黃河徙至境內創築

畿輔安瀾志

衛河卷八

五

隄工俱應歸併各縣縣丞又大名縣亦有衛河並
無專責應將東明縣縣丞裁去改為大名縣衛河
縣丞專管而責成之並濬縣內黃二縣管河縣丞
俱令大名府通判管轄
河間府河捕同知一員
謹案河防志河間府知府一員兼管府屬各州縣
運河工程河間為渣衛滹沱子牙唐易巨馬諸水
所經則同知所理固不止一運河也

河間府駐劄泊頭鎮管河通判一員

北河續記河間府通判景州以北至天津河道隸

之 河防志河間府管河通判專管交河景州吳

橋東光南皮五州縣運河工程

故城縣縣丞一員

故城縣鄭家口巡檢一員

〔北河續記〕管河道六十里

謹案此員前明本設主簿後裁以典史兼管河道

畿輔安瀾志

河防卷八

六

本朝康熙三十三年總河靳輔奏請設縣丞一員專管

河道與清河縣並改屬東昌府下河通判雍正四

年以事關隔省一官兩屬非便與清河縣復歸直

隸後總河朱藻又請改屬山東下河通判乾隆元

年仍歸直隸河間府同知管屬至今因之其唐平

府屬之清河縣亦同時改歸

景州州判一員

〔北河續記〕河道共二十四里 河防志景州知州

一員兼管本州運河工程州判一員專管本州運

河工程

吳橋縣縣丞一員

〔北河續記〕河道東西各六十里

謹案此員明嘉靖十七年設主簿四十一年裁萬

厯中設典史

本朝改主簿康熙中裁二十一年設縣丞專管河道

吳橋縣安陵把總一員與景州交界分管東西兩岸

畿輔安瀾志

河防卷八

七

隄工各十五里

東光縣主簿一員

〔北河續記〕河道東西各六十里 河防志東光縣

知縣一員兼管本縣運河工程主簿一員專管運

河工程

東光縣連鎮把總一員分管東西岸隄工各三十里

交河縣主簿一員

〔北河續記〕河道南接東光李道灣起北接青縣白

洋橋止共五十里又河間衛河道三十八里交河

縣帶管河道南接交河驛北口起北接交河陳家

口止共三十八里又瀋陽衛河道一里交河縣帶

管河道南接交河劉家口起北接交河劉家口止

河防志交河縣知縣一員兼管本縣運河工程

主簿一員專管本縣運河工程

交河縣把總一員駐劄薛家窩與南皮縣交界分管

西岸隄工二十七里

畿輔安瀾志

衛河卷八

八

天津府漕運同知一員雍正九年設

河防志河間府天津海防河務同知一員專管滄

州青縣靜海三州縣天津衛運河工程 畿輔通

志天津同知一員向屬河間府雍正九年改隸天

津府

天津河捕通判一員雍正十一年復設

南皮縣糧河主簿一員

北河續記河道五十里 河防志南皮縣知縣一

員兼管本縣運河工程主簿一員專管本縣運河

工程

謹案此員舊有典史管本縣河道康熙三十一年

設主簿一員

滄州州判一員

北河續記河道四十里 河防志滄州知州一員

兼管本州運河工程州判一員專管本州運河工

程

畿輔通志

衛河卷八

九

滄州風化鎮巡檢一員李村巡檢一員

畿輔通志呂家橋巡檢一員雍正十一年設十二

年移駐李村鎮

謹案乾隆二十年總督方觀承題准滄州風化鎮

巡檢專司南減水河李村巡檢專司北減水河

滄州撻地把總一員分管東岸隄工二十七里

青縣主簿一員

北河續記河道一百七十里 河防志青縣知縣

一員兼管本縣運河工程主簿一員專管本縣連

河工程 一統志流河鎮在青縣東北三十里衛

河西岸有管河主簿駐此

青縣興濟鎮巡檢一員

北河續記河道四十八里 河防志興濟鎮巡檢

一員專管本縣運河工程

青縣唐官屯千總一員舊係天津中所千總乾隆元

年改設與靜海縣交界分管西岸隄工三十二里

畿輔安瀾志

新河卷八

十一

靜海縣主簿一員

北河續記河道一百三十里 河防志靜海縣知

縣一員兼管本縣運河工程主簿一員專管本縣

運河工程

獨流鎮巡檢一員

靜海縣良玉莊把總一員分管東西隄工各二十九

里

天津縣縣丞一員

楊青驛巡檢一員

減河主簿一員

葛沽巡檢一員

守備一員駐劄天津總理修防催漕事宜

天津縣趙家場把總一員分管南北岸自碾坨嘴至

獅林隄工四十二里

謹案又職河員舊有正順河三府管河同知一員

大名府河捕通判一員長垣縣縣丞一員

畿輔安瀾志

新河卷八

十二

大清會典今順德府同知向管漳衛滹沱河工水利其

後漳河由館陶入衛不經順德而滹沱河又於雍

正七年怡賢親王奏請改歸正定府同知管理本

府同知惟轄邢臺等九縣及趙州之寧晉泊大陸

澤水利工程而已其印則猶是舊銜也大名府河

捕通判一員河防志以為專管府屬衛黃工程今

長垣縣縣丞一員河防志以為專管本縣黃河工

程行水金鑑今緝紳有主簿無縣丞豈當日曾以

主簿管河務後又改縣丞歟又東明縣有杜勝集
巡檢一員亦河隄官皆管漳河及衛河事今漳河
改由館陶入衛而衛河之在順廣大三府境者無
事修治故官亦不兼銜矣又霸州州判一員文安
縣主簿一員大城縣主簿一員北河續記霸州河
道係霸州委官管理南接靜海長屯起北接靜海
觀音堂止長三里河防志以州判爲運河專管官
今靜海縣之西北爲黑龍港三支之流及新舊子

畿輔安瀾志

衛河卷八

三

牙河所隔不復與大城文安二縣境接益州縣皆
屬順天府昔時衛河經其境又武職北河續記天
津衛管河千總一員天津左衛管河千總一員天
津右衛千總一員河防志天津衛守備一員千總
一員天津府新志天津縣把總汛分管西岸香林
苑起南至碾坨嘴止靜海縣管河千總汛亦管東
岸北自陳官屯接界起南至馬廠止西岸北自蘇
家隄新界起南至胡家新莊止青縣東管河千總

汛分管西岸北自趙家窪起南至佟河溜止滄州
把總汛分管東岸北自佟家墳接界起南至磚河
大寺前止西岸自蓮花池接界起南至好漢墳止
畿輔通志天津河協營副將一員守備一員千總
六員把總十五員天津府志天津道標設守備等
官順治六年裁嗣復外委四員天津河標左營副
將一員中軍都司一員千總二員把總三員右營
游擊一員中軍守備一員千總一員把總五員青

畿輔安瀾志

衛河卷八

三

縣汛千總一員興濟鎮把總一員馬廠汛把總一
員靜海汛把總一員唐官屯分防把總一員滄州
汛千總一員舊滄州汛把總一員南皮縣汛把總
一員薛家窩汛把總一員馮家口汛把總一員鹽
山縣汛千總一員高家灣汛分防外委把總一員
慶雲縣汛把總一員沿河二十五撥天津縣志靜
海縣六滄州三鹽山縣十三慶雲縣一天津縣志
中所管河千總二員左所管河千總二員右所管

河千總三員康熙六年各裁一員又歷代治黃治漕設官或久或暫或專或兼廢置無常不盡為衛河南運河而設亦不盡屬之直隸茲不詳列以免繁瑣

附河兵夫役

舊時南運各汛設有淺夫六百零三名半乾隆元年總河劉於義題准淺夫改為六百名分佈沿河十一州縣防汎南河每名歲給銀十四兩四錢器具銀八

畿輔安瀾志

衛河卷八

十四

錢內除把總外委坐糧名糧三十二分

把總二員每員給坐糧四分

分外委四員每員給名糧二分

舊時力作河兵五百六十八名河兵

例堆土牛比河無之天津道張坦熊額令州縣共堆

土牛以防水泛又設河兵堡房一百四十餘間以蔽

風雨又令河兵冬春之交各栽柳樹今十一州縣柳

圍三四尺或七八尺不等又三年四年奉

旨將直隸河兵改為戰一守九俾橋掃手得食戰糧五年東

省并歸吳橋白草窪等淺拙撥河兵九名九年直省

興修水利子牙新河一帶添設河兵因議裁節南運河兵額數十七年總督奏准酌請核定裁留河兵其浮額即於老病事故節次退減以停補為裁汰三十七年在於格淀隄裁撤河兵二十名內撥補十名今存三百六名內食戰糧者三十名食守糧者二百七十六名

畿輔安瀾志

衛河卷八

十五

祠廟

洪濟威惠王祠

北河續記在衛輝府百門山下衛水發源之所元至元間封一統志在輝縣西北蘇門山百門泉上宋封威惠王元封洪濟王明洪武中改稱衛源之神有司致祭 看河紀程威惠王祠殿各清暉有清暉閣頗似西湖湖心亭松栢回繞北倚山麓樓閣殿亭排列於後 元東阿李謙廟碑記畧至

畿輔安瀾志

衛河卷八

洪

元四年十一月辛巳中書省奏禮部言衛輝路其城縣北五里御河發源原故有廟前代嘗封王爵諡曰威惠逮及聖朝未蒙加增集翰林官議咸謂加封洪濟威惠王於典禮為宜二十一年衛輝路總管府判官兼司宿山并德常上言廟歲久傾圮宜即有司更葺其年十一月工部符奉堂帖檄知州司仁躬董其役經始於元貞改元之九月落成於明年三月糜官錢寶鈔四千九百餘緡

謹案此衛河神也雖不在直隸境而為漕運之源

非他河可比不可得而略焉著於卷首亦祭川者

先河後海之義也

漳衛二神祠在大名府南門外十里

詳漳河篇

龍王廟在大名縣東十八里三角潭上邑人張信施

地創建御史譚慶知縣李瓚朱湘增修

濟瀆廟二俱在長垣縣一在縣西關一在縣東南頓

邱村

畿輔安瀾志

衛河卷八

七

昭應祠在長垣縣東南八十里黃陵岡上明宏治七

年建以祀河神

明實錄武宗正德十一年九月總河趙瓚言黃陵

岡舊有昭應河神之祠自河決梁靖口以來遂至

蕩廢無餘祀禮久缺今治河工成宜答神祝乞重

造祠宇令有司以時致祭從之

謹案太學士劉健黃陵岡碑記云乃於塞口各賜

額立廟以祀水神安平鎮曰顯惠黃陵岡曰昭應

陶背河神廟在長垣縣油房寨

龍王廟在東明縣東北洪漆二河會流處蓋以祀二

河之神也

靈津廟在開州西南別駕里

宋孫洙澶州靈津廟碑畧熙寧十年秋大雨霖河

洛皆溢濁流洶湧初壞孟津浮梁又北注汲縣南

泛胙城水行地上高出民屋東郡左右地最近隘

土尤疏惡七月乙丑遂大決曹村下埽凡灌郡九

畿輔安瀾志

衛河卷八

六

十五而濊齊鄆徐四州為尤甚官亭民舍鉅數萬

水所居地為田三十萬頃天子哀憫元元為之肝

食與公卿大夫議塞河明年立號元豐天子遣官

以牲玉祭於河而以閏正月丙戌首事五月甲戌

朔新隄成九百一十有四里詔名埽曰靈平立廟

曰靈津功歸於神也方天子憂埽於合未固水道

內訶上下惴恐俄有赤蛇避於埽下吏置蛇於盆

祝而放之蛇亡而河塞天子聞而異之命褒神以

顯號而頒領於祠官曲加禮焉有詔臣洙作為廟
碑以明著神貺

江濱廟

清豐縣志在縣南十五里相傳神即楚三閭大夫

旁有井歲旱禱之輒應康熙十四年因禱雨靈應

知縣楊燦同鄉官葉芳等修

謹案江濱不應在河北文獻通考直宗景德三年

令澶州置河濱廟上幸大名也禱之有應及元年

畿輔安瀾志

衛河卷八

九

駐蹕澶淵河流不冰故立祠春秋致祭宋史真宗

本紀大中祥符元年十一月辛未河濱廟加封後

人蓋誤以河濱為江濱也又清豐縣志載靈源公

廟云宋真宗祥符元年幸顯聖靈源廟酌奠以頌

邱令為廟令又命學士晁迥為碑錫此封考文獻

通考是年十一月奉駕過澶州幸河濱廟酌奠進

號河濱曰顯聖靈源公廟即河濱廟也縣志以其

誤為江濱而為二廟耳

泉源

太平寰宇記澶州頓邱河東北三十五里有泉源
祠詩云泉源在右即此

五龍口祠在興樂縣東北二十五里值朱龍河之下
尾蓋以祀朱龍河之神也

龍窠寺在南樂縣東北四十里龍窠村龍窠河自縣
東南流至寺前而絕舊以祀龍窠河神

清河縣龍王廟在縣西南十里龍潭上蓋以祀衛河

畿輔安瀾志

衛河卷八

十一

神

吳橋縣龍王廟亦祀衛河神

北河續記在吳橋縣南門外

河神廟

畿輔通志在東光縣西門外廟近衛河口蓋以祀

衛河神縣志春秋仲月上戊致祭

謹案九域志永靜軍龍堂唐貞觀中有龍現勅建

祠堂考唐武德初置觀州貞元二年改置景州移

治東光周置定遠軍屬滄州宋景德元年改名丞

靜此祠當在今東光縣遺址不可復尋矣

南皮縣河神廟在縣之泊頭鎮北康熙十一年河水

東溢知縣馬士瓊潔誠致禱水即西歸因而創建亦

祀衛河神

慶雲縣龍王廟蓋祀獻河之神

天津府志獻河在慶雲縣南三十里岸南有龍王

廟

畿輔安瀾志

衛河卷八

十二

黑龍祠在鹽山縣城南十八里黑龍灣之北築大土

臺廟建臺上蓋祀黑龍灣之神

謹案黑龍灣內有井一眼土俗相傳以為龍宅不

敢取水禱雨輒應

五龍堂一名感應祠在舊滄州東南八里廟南有大

井一座井南即午清池也今池已淤

宋韓正彥龍井靈異記滄州之東南距城八九里

有池曰午清周環僅六百步水味鹹苦冬夏澄清

大旱不竭大水不溢稱為感應神祠載於祀典土人尊崇之謂海神所宅元祐二年余假守至郡明年天久不雨余齋戒異寢翼日遲明率郡僚抵祠下致禱禮畢膏澤滂沛一夕霑足因記其靈感之迹以傳後人之信云 明宋訥龍井靈異記余自正統丙寅歲守茲土越戊辰夏亢陽為虐雨澤愆期躬率耆老詣神祠禱與神約誓若果獲甘霖以濟吾民靈祠神井我當理之自丁卯而告甲辰乙

畿輔安瀾志

後河卷八

三

已洪雨大澍明年己巳復旱又至祠下懇叩胥酬前願以牲牢告功須臾狂風蕩埃黑雲捲雨僉曰神明所感如是其年秋八月重建後堂三間周圍垣牆三百步許景泰庚午又旱余再祀禱靈雨滂沛百里均霑於是塑神像龍儀煥然一新其夏五月既望白魚出見三日或沉或浮人所習知蓋千百計視董公廟記龍魚故事若合符節余恐後來君子將謂妄談故鐫石記之

興濟龍王廟祀衛河神

北河續記在與濟縣東十里

神河廟在青縣城東衛河東岸祀衛河神

分水龍王廟

北河續記在青縣岔河口滹沱衛河交會之所

宏仁廟在天津縣城東門外海河西岸雍正三年

勅建蓋祀海河之神

賜廟額曰宏仁正殿額曰承天下濟皆

畿輔安瀾志

後河卷八

三

御書正殿中為龍王左為靈應英濟侯右為金龍四大王

平浪元侯廟又名小聖廟

長蘆鹽法志小聖海神也舊廟在天津西始封平

浪侯繼封濟運顯應平浪元侯順治六年津人移

建於此康熙二十三年重修又皇財豐財二場俱

有廟

海神廟在天津縣東南一百二十里天沽海口康熙

二十六年

勅建

御製碑文

賜額雍正五年重修

御製碑文皆恭泐廟中

天后宮在天津縣東門外

謹案元史泰定三年八月作天妃宮於海津鎮即

此 元危素河東大直沽天妃宮碑記畧慶國利

民廣濟福惠明著天妃祠吳僧慶福主之泰定間

畿輔安瀾志

衛河卷八

三

勿戒於火福言於都漕運萬戶府朝廷發官帑錢

使更作焉嗣慶福者二人始吳僧智本主六年以

至正十一年圓寂衆請主西廟僧福聚來繼其任

然東廟素卑下潮汐漸經棟宇摧壞會單懷遠公

魯曾以海道萬戶督運行海中所乘舟觸山石幾

覆乃亟呼天如俄火發於桅若振其舵遂得免請

於朝加神封號福具以修廟告遂公以文書至部

交章以達中書發錢八百五十屬繕同知鄆州事

脫歡庸責其成因增築其地高至八尺有餘又出

俸錢爲之倡衆資增置地其漕民吳中郁慶國

徐珍等各施財卽廟前剏觀音堂慶國又塑觀音

阿羅漢四一餘像過者竦然爲之敬畏乃爲之記

天妃之廟額天歷間所賜也

畿輔安瀾志

衛河卷八

三

水利

天津縣營田在天津縣城南之賀家口其西曰藍田

東瀕海河雍正五年因橋建開周圍築埝園內開渠

縱橫貫注引用海河潮水仍洩水於本河共營田四

十七頃八十二畝藍田康熙開墾臣藍田所開也河渠汙岸周圍數十里墾田二百餘

頃以浙閩農人數十家分課耕種有田一項用水車

四部插蒔之候沾塗遍野車戽之聲相聞秋收畝三

四石不等雨後新涼水田漠漠人號為小江南云

靜海縣營田一曰何家園西與雙港溝渠相通雍正

五年營治稻田一百五十五頃五十六畝何應園周

坦土性滋潤天然抗稻之鄉前明撫臣汪應蛟相度

屯田以此為首園中有官莊園外有大人莊詢據老

民當時屯田御史及屯田一曰吳家嘴園三面臨河

雍正五年開渠馮家口建閘引水並設涵洞三座營

治稻田四十三頃三十三畝一曰雙港園東與何家

園溝渠相通兩園互有蓄洩雍正五年營治稻田七

十六頃九十七畝雙港園亦汪慮蛟屯田舊地也一曰白塘口園雍

正五年營治稻田六十九頃三十九畝白塘口屬河形關基皆汪

應蛟屯田故蹟董太僕應舉於天啓中修復之故遺

制猶存即用開基舊石添砌建造並設涵洞二座

一曰辛莊園雍正五年營治稻田六十二頃十一

畝辛莊園亦汪應蛟屯田舊地也村東西各有沽河河道西河即屯田故渠東河則津人鄭衛引入種

開也

天津州營田一曰葛沽園一曰盤古園雍正五年營治

稻田五頃五十七畝二沽畝域聯接自汪應蛟開水田土人至今習知其利亦能自製

水車所產稻米幾與白玉堂等

興國場營田富國場營田皆在天津縣之東西泥沽

畿輔安瀾志衛河卷八 五

雍正五年營治稻田六十五頃五十畝以上營田皆

引用海河潮水仍洩於本河至此愈深濶潮來愈大

亦汪應蛟舊屯地董應舉修復之河形宛在溝渠之

迹猶歷歷循舊開渠各建進水閘一座洩水涵洞各

二口天津舊為衛治改州後疆界未分故一曰十司

自藍田賀家口而外隸靜海縣者五隸滄州者二隸

興國富國二場者各一至雍正九年設府改縣更置

幅員諸園地皆歸隸天津縣矣此猶仍營田原州

所編

畿輔通志天津營田全資河洩一面濱海三面開

渠與河水通潮來渠滿則牘而留之以供車耳中

間溝塍地塹宛轉交通四面築圍以防雨滂昔前
 明汪司農應蛟遺制也汪公至天津見白塘葛沽
 一帶地斥鹵不耕種間有近河菽豆者每畝收不
 過二斗以爲此地無水則鹹得水則潤若以閩浙
 濱海治地之法行之穿渠灌水未必不可爲稻田
 一時文武將吏諸人無肯應命者公乃以身倡之
 捐俸買牛置器開渠築隄先於葛沽白塘二處種
 水稻二千餘畝收四五石餘種葛豆得水灌溉
 糞多者一畝收一二石惟旱稻以鹹立稿於是軍
 民始信閩浙治地之法可行於北海而各官益信
 斥鹵可變爲膏腴也於是疏請於朝以防海官軍
 萬人分田懇種屯政大興至今土人猶傳十字圍
 所謂求仁誠足與食力古所貴者是也惟是民維
 五方逐魚鹽之利取足旦夕而不爲久遠之計雖
 禾黍之植亦鹵莽從事至沽塗升輓之勞益視爲
 畏途以故旋舉旋廢雍正五年營田十圍今存者

畿輔安瀾志

衛河卷八

元

畿輔安瀾志 衛河卷八

賀家口葛沽兩圍而已開局之始怡賢親王深思
 遠覽以天津當河海咽喉爲

神京

神京牖戶又覽左忠毅光斗屯政諸疏大興水利於天
 津一帶稻花茂密因慨然欲復汪司農之舊跡發
 帑委員尋求經理而故習粹難不變美意未及觀
 成然圍渠遺址現有稍加修葺未始不可溉糞沃
 淤長我禾黍也詳卷此又見陳儀藹雪齋集進志蓋錄川之 又水利
 營田雍正四年四局之設一曰天津局統轄天津
 靜海滄州暨興國富國二場自苑口以東凡可營
 田者咸隸焉局各有長有副有劾力委員相度估
 料開築建造皆委員與地方官偕而查報地數花
 名給發農本則專責之地方官田成工訖工程工
 本尙令守土者遵前規而以時達之水利營田府
 自五年分局至於七年營成水田六千頃有奇謹案
此兼京東京西京南及天津言之 九年大學士朱軾河道總督劉
 於議奏請遣太僕卿顧琮乘傳稽覈之除距水較

畿輔安瀾志

衛河卷八

元一

四七

遠地勢稍高須車戽而聽民隨便種植外其餘水
足地平無煩汲引之處取地方官永遠可為水田
結狀著籍存戶部荒廢者查叅例議設觀察使二
員兼以憲職分轄京東西督率州縣開營可田地
畝無力者資以牛種之費秋收扣還所有舊田團
渠開洞修治俾無壞又設副使二員出資經理以
為民倡我

世宗憲皇帝愛養元元與之圖萬世之安與神禹比隆不可

畿輔安瀾志

衛河卷八

三

不紀也

畿輔安瀾志

洋河卷上

原委

洋河卷下

附載

隄防

橋渡

祠廟

畿輔安瀾志

洋河目錄

水利

畿輔安瀾志

洋河卷上

原委

洋河有三曰東洋河曰西洋河曰南洋河東洋河源出萬全縣漢曰寧張家口外西北雲頂壩名燕祿計河古于延水也亦曰修水又曰長川

永經注于延水出塞外子元鎮西長川城南小山

畿輔安瀾志

洋河卷上

二

山海經曰梁渠之山修水出焉東南流逕且如縣故城南地理志曰于延水出縣北塞外即修水也

漢書地理志代郡且如于延水出塞外 一統

志于延水在天鎮縣北一名修水一名東洋河源

出縣北邊牆外 方輿紀要長川在大同府東北

即漢志于延水也 口北三廳志蘇祿計河源出

雲頭壩山內北流至小西溝逕胡神廟折而南過

納冷溝與東洋河水合流入柴溝堡口壩樺皮嶺



東南流有頭道河二道河西北來合之曰合河

口北三廳志頭道河源出山西豐州衛包家營東

流至北槽碾溝與二道河合二道河源出張家口

西北壩外東流過石嘴子合頭道河與蘇祿計河

合合河頭道二道合流而為東洋故名

謹案二河各長八九十里合河今土人呼曰各河

蓋音之訛也

又南流入東洋河口為東洋河河側有萬丈崖

畿輔安瀾志

洋河卷上

二

尹耕兩鎮三關志塞垣圖東洋河北口有萬丈崖

謹案河起雲頭壩西南流十里逕小西溝折西行

十五里至胡神廟又二十里逕達爾啤窑又西流

五里遠烏梁素太又西流五里逕納合溝頭道河

二道河合流注之一轉南流五里逕新廟上屈東

流又折而西流十五里逕小蒜溝又南流十里逕

牛家營又折西流十五里逕白石溝又屈東行五

里逕地上兒又南流五里入東洋河口長一百十

五里

逕懷安縣北境東南流逕東洋河堡北今廢又東流逕

柴溝堡北

一統志柴溝堡在懷安縣北五十里東北至萬全

縣四十里至張家口四十八里西北至洗馬林堡

四十里東洋河在柴溝堡西北十五里

又東流逕北沙城南又東流暖泉入之

方輿紀要沙城在萬全左衛西北沙城暖泉在柴

畿輔安瀾志

洋河卷上

三

溝堡東北八里其水冬溫夏涼資以灌溉謹案萬全縣志

有溫涼泉似卽此泉今沙城堡東四里許有九龍泉水東南流入洋河而紀載無聞或好事者後以易暖泉之名否則堡側別無他泉足以當之

又東流紅草溝孫柴溝河注之與西洋河合

方輿紀要西洋河在今柴溝堡北百步紅草溝在

衛城西北十二里又孫柴溝河在洗馬林西南十

里下流皆注於西洋河

謹案畿輔通志東洋河逕柴溝堡西北合南洋河

一統志東洋河又東至堡東五里合南洋河皆非也

西洋河亦出塞外察哈爾東南烏爾河蒙古河蘇爾

扎河諸水入焉名兆哈河古延鄉水也謹案口北三

非水

永經注修水又東南逕馬城縣故城俗謂是水

爲河頭又東逕零丁城南右合延鄉水水出縣西

山東逕延陵縣故城北俗指謂之琦城川又東逕

畿輔安瀾志

洋河卷上

四

羅亭又東逕馬城北又東注修水謹案此東洋河

先入南洋河之証也二統志正黃旗察哈爾駐木孫忒克

山在張家口西北三百二十里兆哈河在正黃旗

察哈爾東南六十里源出平地南流會烏兒古河

又南蒙古几河自西來注之又南蘇爾扎河謹案

一統志不載惟正黃旗牧廠南有蘭蘭扎河與烏爾虎拖羅海山所出之水會入邊城疑蘇爾字形

相近也自東北來注之又南流從大同天鎮縣新

平堡入邊逕柴溝堡西北入懷來縣界爲東洋河

晉塞口北三縣志 蒙古几河在正黃旗東南一百

里源出平地 畿輔通志 西洋河入東洋河即古

延鄉水

南流自白陽口逕山四天鎮縣平遠堡北

二統志曰羊口在天鎮縣北少西三十里一作白

陽延鄉水在天鎮縣北邊牆外 畿輔通志 西洋

河在懷安縣西北自山西天鎮縣平遠堡流入

方輿紀要平遠堡在新平堡東南四十里

畿輔安瀾志

洋河卷上

五

又東流入直隸懷安縣北境又東流逕西洋一作河

堡南又東流逕渡口堡南

明史地理志萬全右衛西北有西陽河堡西南有

渡口堡 畿輔通志 西陽河逕西陽河堡南五里

方輿紀要西陽河堡在渡口堡西南十五里去

衛城八十里渡口堡在柴溝口堡西南二十里

又東流逕柴溝堡北則有花山之乾沙河西南來注

之又東流會東洋河與南洋河合

畿輔通志 西洋河又東逕柴溝堡西北 方輿紀

要花山衛西北三十里上有池歲旱不涸謹案乾

於口外者不一花山之泉志有靈潭之目則所為乾沙河者不必定係此泉也

謹案延陵水水經注以為逕延陵城北一統志延

陵故城在旗地是亦察哈爾正黃旗地也應劭曰

當城西北有延陵城一統志當城在蔚縣西北則

直大同府天鎮縣邊外地矣水經注以為至大寧

郡北右注鴈門水一統志大寧郡城在懷安縣北

畿輔安瀾志

洋河卷上

六

此西洋河會東洋河與南洋河合流處也又方輿

紀要西陽河在衛西北又引志云西陽河東南流

注於灤河亦曰西洋河在今柴溝堡北百步西陽

河既為西洋河何又言注灤河耶疑灤河字誤也

南洋河亦在大同府北塞外鴈門古鴈門水也

水經注山海經曰鴈門之水出於鴈門之山鴈出

其間在高柳北高柳在代中一一統志鴈門山在

陽高縣西北邊牆外 明使地理志天城衛南洋

河在北即鴈門水也東入宣化府西洋河堡界

東南流自車石溝口入邊逕陽高縣之守口堡南又

東流逕天鎮縣之鎮門鎮口瓦窯永嘉諸堡南

方輿紀要守口堡在陽和衛西北十五里鎮門堡

在守口堡東二十里鎮口堡在陽和衛東北六十

里 二統志瓦窯堡在天鎮縣東北三十里永嘉

堡在天鎮縣東北四十五里鴈門水又東流入天

鎮縣界

畿輔安瀾志

洋河卷上

七

又東流入直隸懷安縣西境之李信屯北歷兩山間

二統志鴈門水又東流入直隸懷安縣界 明史

地理志懷安衛西有李信屯堡 方輿紀要李信

屯堡在懷安衛西北四十五里西去大同永嘉堡

十里其地有兩山對峙為宣大兩鎮交錯之所當

瓦窯口之衝雲頭山在懷安衛西南三十里其相

近者曰虎窩山崖畔水山盛暑結為冰柱隆冬反

釋亦天地之異氣也

又東流逕田家庄黃于溝又東流逕花山之陽又東

流逕花堡又東流逕西灣堡又東流逕水湖屯又東

流逕柴溝堡南則有神泉水今日水溝口河合陽門

水託台水海眼泉柳河水塔兒泉紅塘河紅桃溝水

入之又東流與東西二洋河合自是以下通謂之洋

河亦曰燕尾河

永經注鴈門水又東北入陽門山謂之陽門水與

神泉出葦壁北水有二流俗謂之比連泉又東逕

畿輔安瀾志

洋河卷上

八

三會亭北又東託台谷水注之又東有修水注之

即山海經所謂修水東流注於鴈門者也自下亦

通謂之于延水矣

龍案水溝口河源出山西天鎮縣西南平地泉東

流逕榆林口南又謂之榆林川又東流入邊逕新

平堡北又東北流入直隸懷安縣西南境三十里

之馬水溝其西為平頂山東北流十五里逕水溝

口山下為水溝口河山有託台谷水水側有託台

亭水經注陽門水也中泉水託台

流俗謂之北連泉是比連泉即神泉也寰宇記隋

圖經云神泉經北連羊門泉水一名託台水以此

志仍之謂水溝口河即託台谷水皆非也西有海

眼泉水入之幾輔通志水溝口折北流逕城西隅

分爲二支繞城西北出則有柳河西南流入之

又有鎮川河水自西南來會爲一支繞城東北出

逕龍王堂南幾輔通志水溝口河折北至懷安西

要云柳河亦東流入於西洋河是又以水溝口河

爲西洋河矣誤又鎮川河在懷安縣西自山西天

鎮縣流入逕枳兒嶺下又東流入於柳河一統志

枳兒嶺在懷安西三十里與山西大鎮縣接界天

河在天鎮縣南一里流至城北常泥濘不易過

東流合爲一逕舊懷安南則有塔兒泉水自南來

入之懷安縣志東南十五里泉傍一古又東流

逕紅塘山又名紅塘河方輿紀要紅塘山在蔚全

東南流逕三十里店又東南流逕太平莊又東南

流逕夏家屯又東南流逕喬子溝又東南流逕下

幾輔安瀾志

洋河卷上

九

注之紅桃溝疑即東草溝懷安又周逕其城東曰

東河又東流入南洋河方輿紀要云東河在萬全

之柳溝與洋河合非也水溝口河與柳河合於縣

城北又東流逕左衛東曰東河水經注所謂湟溝

東注者也柳河豈即爲東河之源耶又葛嶺堡之

柳溝下流爲柳河川亦非此柳河也又明史地理

志萬全左衛元宣平縣屬順寧府北有洋河西海

子自西來入之考西海子疑即海眼泉於縣治西

南即入水溝口河安得至左衛城始合左衛城去

今縣治幾四十里今城北所入之水爲紅桃溝非

西海子也又水經注神泉水入雁門水則水溝口

水當入南洋河方輿紀要以水溝口水入西洋河

也誤又案三洋河合流於柴溝堡東七里爲燕尾

河方輿紀要西洋河在柴溝堡北百步東洋河在

堡西北八里南洋河在堡西南五里至堡東七里

而合如燕尾然俗謂之燕尾河是也明統志以保

安衛南桑乾河洋河合流如燕尾然故名非也燕

尾河既以三洋河合流得名則既合之後可通謂

幾輔安瀾志

洋河卷上

十

二統志會河堡在懷安縣東北萬全左衛西即東南二洋河合流處也

又東流入萬全縣西南境之暗莊屯南與懷安縣東北分境

萬全縣志東洋河自暗莊屯合南洋河入縣境

又東流逕南忻屯舊宣平廢縣也又東流逕陽門屯

故陽門縣城也又東流逕第十屯又東流逕第九屯

北直李元旺又東流逕第六屯北直水莊屯則有新

畿輔安瀾志

洋河卷上

三

河口之新河水自北來注之即東沙河之一支又東流逕第

三屯北直新羊屯又東流逕北岸之龍池堡則有新

開口正南泉合清水泉自北來注之

萬全縣志正南泉縣西北三十里新開口堡南四

十步清水泉縣西北三十里新開口堡南六十步

謹案清水泉發源虞臺嶺一統志虞臺嶺在萬全縣西北新河口東北十

里南流逕水溝墩入口折東流與正南泉水合泉

出小尖山方輿紀要大尖山在萬全右衛東北六里又西北三十里有小尖山又南

流伏入沙中不見

又東流逕安家堡又東流逕倪家庄又東流逕南岸

之第四屯又東流逕頭百戶又東流逕北岸之逸家

莊又東流逕馬連堡又東流逕義興莊又東流逕太

史莊則有洗馬林堡之西沙河合東沙河大水泉龍

池泉諸水逕愛陽川來入之

謹案西沙河源出萬全縣西洗馬林口外畿輔通志萬全縣

嶺在萬全縣西北七十里即洗馬林也萬全縣志西沙河縣西七十里洗馬林堡西百餘步源出

畿輔安瀾志

洋河卷上

三

塞水有二源一曰西沙溝南流四里為樺林溝又

南流五里逕上黃梁又南流三里逕杏園溝其長

十二里一曰東沙溝西南流五里為青陽溝又西

南流八里逕白沙厓下口北三屬志白沙厓洗馬

河源出厓北南至洗馬林口合流入又西南流八

里逕大柳林又西南流二里逕紅崖兒溝其長二

十三里續宣鎮志又有大柳河大字河俱在洗馬

林口外謹案大柳河即西沙溝大字河即東折東南流逕鎮水臺合流入口以在縣西統

名之曰西沙河東沙河一名新河源出萬全縣西

北新河口堡外石峇子鹿尾溝萬全縣志新河在縣西北四十里新

河口堡東發源塞外石古寺山謹案宣鎮圖說石古寺山在新河口北一百里今此水去口北十

六里自山下有一小泉南流為鹿尾溝又南流六里

里逕張家灣又南流八里逕哈不氣兒又南流二里入新河口外四十里即屬工牧廠境與縣自鎮

志石古寺山之文不令疑其上流已斷也

河臺南流入口宣化府志鎮河臺通口外土水路歸化城杏園溝等地方又南

流逕西北紅寺洞一統志紅寺洞在萬全縣西北新河口堡東南十里分二

畿輔安瀾志

洋河卷上

七

大水泉龍池泉抵縣北門外萬全縣志東沙河縣東北一里許上承大

水泉龍池泉諸水夏秋泛溢為害知縣左承業請

築堤捍禦水患少竭龍池泉在縣北五里大水泉

在膳房堡西北二里謹案大水泉發源野狐嶺南流為野馬川自神威堡東入口又南流逕孤山

西折而東逕永清堡屈南流逕膳房堡北又南流

逕三岔口堡南又南流逕得勝口西又南流逕石

溝堡王馬全縣又東南流逕縣城南與西沙河會

逕愛陽川方輿紀要愛陽河在炭山西北一十里深僅尺許中多浮草性涼宜牧萬全

縣志南炭山縣東南二十里一名徑頭北炭山縣

西北十里謹案此川今已無水惟乾沙委地彌漫四野夏秋水發橫流為患亦不能分引以資灌溉俗訛呼為蔡洋河又東北逕太

史莊入洋河

又東流逕下官莊入宣化縣西北四十里之清水河

堡則有清水河古寧川水也自萬全縣張家口合獅

子溝毛克令溝太子河榆樹坪泉石窰泉驛馬圖河

夾沙河七慶兒溝格料溝大西溝諸水入焉

水經注于延水又東左與寧川水合謹案于延延

合流後通謂之于延二統志清水河古寧川水也

謹案清水河源出萬全縣東北張家口外一百四

畿輔安瀾志

洋河卷上

八

十五里雙盤道嶺萬全縣志以為出鴛鴦湖疑即泊在靈州堡西北其水停積不流遠金以為飛放

之所口北三層志盤道嶺在今龍門城邊外西北

張獨二層分界處西南流二十里逕獅子溝折西流有毛

克令溝水自北來注之又西南流十五里逕南山

窰又西南流五里逕白旗窩舖又西南十里逕太

平莊又南流十里逕東溝門又南流至頭道營則

太子河合榆樹泉入焉屈西逕駝鞍山北又西流

三十里逕中山溝有豪慶兒石窰泉自北屈東入

之又折西流十里逕地工兒又西流十里逕新營子又西流逕石人山下又西流二十里逕烏喇哈達則驛馬圖河東合格料溝西合七慶兒溝北來注之迤南流逕先農壇又南流五里逕西店子又南流逕水母廟北中有流泉入清水河又南流逕孤石又南流逕朝陽村又南流逕護城壩水洞自西店子會北流二十里則有土井子乾水河入之又南流逕張家口上堡東即來遠堡也又南流五里逕張家口下堡東舊堡也堡側兩山夾峙曰東高山西高山為北口之巨防河自堡城東南流生金壩之水為西溝太子河之水為東溝合流下晉渡橋又南流逕高家屯又南流逕沈屯與宣化縣東岸之高廟子八角臺老雅莊分水又南流逕懷安縣許家莊與宣化東岸之小站堡分水又南流逕懷安縣東南腰站兒入宣化縣清水堡與洋河合 又案獅子溝清水河泉水所導也源出雙盤道西南二

畿輔安瀾志

洋河卷上

五

十里與毛克令溝合毛克令溝又東流二里許入清水河太子河源出太子城東平地泉在張家口外西南流三里逕太子城北三離志在張家口東北一百四十里大白外陽口又西南流五里逕馬林子又南流五里逕三道營亦名三道河又西南流五里逕二道營則有榆樹坪泉北三離志謂之正北溝在張家口東北一百一十二里東來注之又西南流五里逕頭道營又西南流二里入於清水河鎮黃旗壩內地地方距張家口十五里迤東自烏喇哈達起東北至獨石口外迤西阿爾撒南達壩止有山溝長一百三十九里南至邊關北至達壩寬二三十里不等有泉自山溝出分為細流之處蒙古呼為古爾板果兒西南流百餘里至三道營會為一河又自烏喇哈達南流入張家口北即太子河所經之道蓋是處別無他水足以應之石窩泉水在張家口外北三離志發源石窩村之北南流十里逕村東又南流十里逕臺慶兒迤西南流十里逕老雅莊復東流十里逕大同營子折西南流十里逕紅旗營子屈曲流二十里逕中山溝又東南流三里許北洽太子河入清水河驛馬圖河發源張家口外

畿輔安瀾志

洋河卷上

六

東北之嘛呢壩折西南流二十里逕三岔口復東
 南流二十里逕兩間房又南流十里逕驛馬崗則
 有格料溝河口北三廳志源出張家自東北來注
 之于驛馬崗即入西口北三又南流十里逕東牛
 溝又南流十里逕寒慶壩又南流六里逕拜察亦
 名拜察河即驛馬崗折西南流十里逕石嘴子又
 西南流十里逕陶喇廟口北三廳志陀羅廟在張
 廟喇喇則有夾沙河合七慶兒溝之水口北三廳志
出察漢拖落海嶺似誤蓋七慶兒西北來注之又
溝小也拜察河自以逕拜察得名東流五里逕五喇哈達即烏喇入於清水河夾沙
 溝源出張家口外正北之夾沙壩下南流十里逕
 五十家子又南流五里逕嘛地營子又南流五里
 逕察海托落嶺東與七慶兒溝水會又南二十里
 逕陶喇廟入清水河大西溝水源出張家口外西
 北之生金兔壩南流十里逕土井子村西又東南
 流十五里逕南天門又東流南三里逕河神廟又

畿輔安瀾志

洋河卷上

七

東南流二里逕大境門又東南五里抵堡北護城
 壩石洞入於清水河
 又東流逕太平寨又東流逕二里半臺又東流逕沙
 嶺堡北
 宣府鎮志沙嶺在鎮西北二十里即斷雲嶺今有
 沙嶺堡
 又東流逕膠泥灣又東流逕水灣臺又東流逕兩戶
 莊則有張家口之水泉水流為小清水河伏為乾沙
 河匯為柳河川自北來入之
 謹案小清水河在宣化縣西源出西北張家口堡
 水泉山畿輔通志水泉山在萬全東流逕羊房堡
 南方輿紀要羊房堡在青邊口又東流逕青邊口
 青山東麓一統志青山在龍門其相近曰南尖山
 石嵯山水流其下西北曰馬頭山又東流逕青邊
 堡口南方輿紀要青邊口堡在萬全都折而南曰
 常峪堡西有小尖山兔崖水界二壩之中南流之

畿輔安瀾志

洋河卷上

六

口又東南流伏入沙磧曰乾沙河逕空心寺後匯

而成川曰柳河川方輿紀要柳河川在萬全郡指

發源大白陽堡北二十里西流入常峪口 通志柳河川在龍門縣西一名柳溝上府鎮志

柳河川為峪口東三里南流逕胡家寨又南流逕東

望山西望山鐵輔通志東望山府城北二 又南流

逕平虎石逕東開流遶北山寺宣化府志北山在

又南流逕明開平王常遇春墓北有泉水注之又

南流抵北壩西南出逕城西又南入於洋河其一

畿輔安瀾志

洋河卷上

五

支上流已斷近出府城西北逕朱家莊下流入於

洋河口北三廳志小清水河源出小白陽口外

草溝東南西流入常峪口考此水首也常峪

口東北三十七里之樺林子西而流五里逕四臺

溝又西南十里逕熱草溝又西南流四里逕松樹

口堡又西南流十里逕駝鞍山東南又八里抵常峪

口之鳳凰臺西南流入宣化縣東旺山分歸河川

小清水二支小清水已無來源昔年河流甚盛今

已以 又案清水之名不一發源處臺嶺者為清

水泉發源雙盤道嶺者為清水河即水經注之寧

川水也發源水泉山者為小清水河舊志清水河

小清水河混而為一誤又水經注之清奪水亦曰

清水河詳見嬌水又小清水河或以為即水經注

之延河據水經注黑城川水入延河畿輔通志泥

河合東洋河即古黑城川水也此因山海經修水

之文而直謂之東 洋河亦未免滋惑不言小清水河則小清水河非

即延河也意延河之名當因于延水而得天津府

志謂于延水又為延河疑是也又水泉山水流為

小清水河非清水河也三廳志謂清水河至孤石

畿輔安瀾志

洋河卷上

三

水泉河七慶溝二水合為一河又以拜察河疑即

水泉河水又以水泉河出獨石口西北十里平地

東南至獨石城南與沽水合考拜察河出察漢拖

落嶺在張家口北六十里獨石城即開平舊城沽

水所入之清水河乃清奪水也因三水同有清水

之名而水泉河轉無定繫疑皆誤也據方輿紀要

張家口堡北四里有水泉山又云萬全右衛西北

有紫岩有泉出焉宣化府志遂以水泉為出紫岩

下而紫岩山紫石岩並列俱在縣西北而水泉山則云在縣東北則水泉非即水泉山之水泉而紀要所云有泉出焉者原未嘗云水泉也畿輔通志水泉山直云在萬全縣東北張家口堡北則紫岩之水泉缺之可也

又東流逕黑臺橋下則有羊城子黨家溝安家臺乾沙河自西南入焉

謹案羊城子乾沙河在宣化縣城西南五十里東

畿輔通志

洋河卷上

三

北逕榆林兒與黨家溝之乾沙河合東北逕水泉

兒有水泉之水注之統志水泉堡在宣化縣南四十里又東北逕

安家臺有乾沙河自西入之又東北逕黑臺溝浮

橋東入於洋河

又東流迤南出宣化府城南又東流則有泥河古黑

城川水也自龍門縣龍門關合後壩口乾河小白陽

河松樹溝乾河趙川堡四泉鑛底湯修水池馬草溝

東西葛峪口東西深溝乾沙河城河葛峪堡乾沙河

諸水入之

明統志洋河在宣府鎮城南五里 畿輔通志泥

河在宣化縣東十五里自關子口西南流四十里

合東洋河即古黑城川水也謹案泥河即是黑城

東西南三洋河既合之後何云合東洋河蓋因水經注于三水既合之後有自下通謂之于延水一語遂以為入東洋河也不如紀要止云洋河為是

謹案泥河發源龍門縣西南龍門關山下即龍

門溝也方輿紀要龍門關堡在小白陽堡東南

十里與獨石口交界逕後壩口乾河小白陽河南流入宣化

畿輔安瀾志

洋河卷上

三

縣之張家莊又有松樹溝乾河由鎮衝臺逕趙川

堡流入畿輔通志趙川堡在龍門縣西五十里

宣化府志趙川堡東至龍門關三十里西至葛峪堡三十里南至宣化府治六十里 灤案

後壩小白陽堡俱在龍門縣松樹堡屬亦城縣鎮

衝臺即小 滙溫潢甘響四泉龍門縣志溫泉在白

西前二里許半溝半濁莫測其淺深周半畝其東南曰響泉水甚清冽夜聽有聲廟東有泉而甘

西河流逕殷家臺入宣化縣東北境斷流又西南

流有鑛底湯修水池之水出焉方輿紀要湯池在萬全都指揮陳

六十里溫泉山焉一統志嫩底湯在宣府鎮東

六十里冬夏水溢望之熱氣氤氳修水池在龍門

縣西趙川堡東始有水常流不竭又西南逕古城

八里白廟堡內兒浮橋下有馬阜溝泉水西北注焉又西南逕關

子口是各泥河又西南流逕黑塞山宣化府志黑

里土石皆黑一統志水經注于延水又東黑城川

水注之水有三源出黑土城西北奇源合注總為

一川是黑城川水以黑土城得名黑山又西南流

畿輔安瀾志

洋河卷上

卷一

則有東西葛峪口乾沙河又西南流逕大堡子方

紀要葛峪堡在萬全都指揮司北五十里一統志

東西葛峪口乾沙河在宣化府城東北自東西葛

峪口南流逕下葛峪口又南流逕賈則有東西深

家溝又南流逕大堡子入於泥河

溝乾沙河宣化府志東深溝西又西南流逕左家

營則有城河北來注之城河在左家營東十八里

泥河又西南流逕趙家營則有葛峪堡乾沙河入焉

葛峪口乾沙河在宣化縣東北境自龍門縣東北

山下至圍子溝始有水南流逕上葛峪堡東一統志

以食用又南流數里即竭又南入宣化縣之范家

莊又南為東泡沙西泡沙又南逕小慢子又南逕

趙家營入泥河其西分一支上流已斷下流逕廟

山又南流逕城關下無河形葛峪堡建於葛峪口

北水從堡側南流者出龍門縣山泉自口內流出

者即出宣化縣界中其流皆斷續不常盈涸無定

地皆沙磧水道亦難實指又西南抵前所堡入於洋河

又東流逕迎風塔又東逕湛家莊又東流逕辛莊又

東流逕響水舖又東流逕燕然黃陽二山下又東流

逕鶴兒嶺

保安州志保寧州一名塔山在州正西北二十里

黃陽山之南即宣邑燕然山也一統志鶴兒嶺

在宣化縣東二十里

又東流逕上花園又東流逕金龍口則有龍門縣小

白陽堡碾槽溝之乾沙河注之又東流逕下花園

宣化府志上花園在鎮城東四十里下花園在鎮

城東五十里宣府鎮志碾槽溝在小白陽北

謹案碾槽溝乾沙河發源龍門縣小白陽堡東翠

屏山之龍潭龍門縣志翠屏山龍潭小白陽東七

在趙川堡東北三十里潭其潭其西即大白陽堡亦有

水湧出南流一里即淤

畿輔安瀾志

洋河卷上

卷一

泉水南流轉東至碾槽口為羊溝水

龍門縣志羊溝發源碾槽

溝流出小白陽堡即龍門泉水極多不下數十餘處俱無名皆涓涓細流行沙磧中間或里許即

入地中一自小白陽西入宣化縣東李家堡一西

南自周家窑下亦入李家堡一自大白陽東入縣

之張家窑西南逕下花園為金龍口入於洋河

又東流逕雞鳴山下

亦作鳴雞山

〔金史地理志〕德興縣有雞鳴山山在鷄鳴驛北五

里峻嶒高聳俯瞰洋河旋繞如帶 保安州志在

畿輔安瀾志

洋河卷上

第一

東北二十里洋河繞其下

〔謹案〕水經注于延水又東南逕鳴雞山引史記謂

代王姊磨笄自殺因名其山為磨笄山每夜有野

雞羣鳴於祠屋上故亦謂之鳴雞山又引魏土地

記以馬頭山為磨笄山曰未詳孰是則鳴雞磨笄

馬頭止一山也

又東流逕保安州東之沙窩村懷來縣西之雙樹子

小店子抵保家莊燕尾河至此始盡

燕尾河辨見前入於

桑乾河

〔水經注〕于延水又南逕且居縣故城南其水又東

南流注濕水 〔方輿紀要〕鷄鳴驛堡在萬全都指

揮司南六十里洋河在保安州西南十五里自宣

府界流逕州城西南又東南入於桑乾河

〔謹案〕于延水為東洋河延鄉水為西洋河鴈門水

為南洋河據水經注于延水即修水先合延鄉水

後注鴈門水鴈門水出於鴈門山東南流積而為

畿輔安瀾志

洋河卷上

第一

潭敦水注之敦水東又澁水注之二水無考又東

北入陽門山謂之陽門水與神泉水出葦壁北謂

之比連泉又東託台谷水注之此則皆在鴈門水

未合于延延鄉二水之先者也鴈門水又東修水

注之此則一統志畿輔通志據之以為東洋河入

南洋河者也又曰于延河自下亦通謂之于延水

矣是則三河合流可通謂之洋河也下又云于延

河又東左與寧川水合又東黑城川水注之水出

黑土城入延河此則三河合流之後者也又東南
逕鳴雞山注於濕水此則洋河入桑乾也方輿紀

要孫柴溝河紅草溝則曰下流皆注於西洋河本

作西水溝口河燕尾河柳河亦皆曰入西洋河泥

河則曰入洋河清水河東河曰合洋河西海子曰

入洋河不言東西南則以為合流之洋河可知然

水溝口河即神泉水當云入南洋河東西南三洋

河既云合如燕尾然謂之燕尾河不當又云皆會

畿輔安瀾志

洋河卷上

五

於西洋河意西洋河在中正流獨長故東南二洋

河皆會於此也則當云皆會於西洋河合如燕尾

然則詞意俱明矣然又云燕尾河亦在衛南自柴

溝堡流入界下流亦注於西洋河則又似另有一

燕尾河也不可解矣水經注於鴈門水下第云修

水注之既省去中間延鄉水又云自此以後通謂

之于延水蓋溯源竟委直以一水貫之極分曉一

統志既據脩水注鴈門之文謂東洋河合南洋河

是西洋河從畧矣又以東洋河在柴溝堡西北合

西洋河因通謂之西洋河則又以西洋河為重也

不知洋河合流可通謂之洋河可通謂之修水亦

可通謂之燕尾河至於東西南則不可混也若東

謂之西西謂之南則入東者可謂之入西入西者

可謂之入南惑滋甚矣

畿輔安瀾志

洋河卷上

五

畿輔安瀾志

王履泰恭纂

洋河卷下

附載

威寧海子在北塞外

方輿紀要威寧海子在大同府北塞下 山西通

志王瓊曰在大同宣府之間

謹案威寧海子在正黃旗察哈爾南八十里蒙古

畿輔安瀾志

洋河卷下

名希爾池納林河七金河並注其中舊有威寧城

在其西南榆林城在其東南或以為即鴈門水所

出未知是否據其方位則近似也

北望淀在萬全縣北口外

金史地理志撫州柔遠有得勝口舊名北望澱

此澱今無考

鴛鴦灤在張家口西北正黃旗牧廠東六十里

金史地理志撫州柔遠有昂吉灤又名鴛鴦灤

一統志鴛鴦灤張家口西北正黃旗牧廠東六十

里土人呼昂古立腦兒謹案腦兒譯言海子哈柳台河哈喇

烏蘇數水注其中元置集寧路於此 口北三廳

志案宣鎮志鴛鴦灤在雲州西北百餘里境外其

水停積不流自遼金以來為飛放之所今考赤城

邊外實無此水又考職方朔漢圖鴛鴦灤在興和

北金史地理志撫州柔遠縣有昂吉灤又名鴛鴦

灤則明時所稱集寧海子今呼昂古立腦兒者明

畿輔安瀾志

洋河卷下

即金之鴛鴦泊也蒙古言昂古猶華言鴻鴈義頗

相類且昂古與昂吉字畫亦相近

大水灤在新河口外

口北三廳志大水灤在新河口外白城子東與和

城北土人呼為伊克腦兒水與昂古灤相近伊克

華言水灤也

沙城海子在鳳凰山西南或云即鴛鴦灤

口北三廳志按周伯琦扈從北巡後紀云自上都

三日至察哈腦兒由此轉西至懷脫腦兒猶漢言後海也曰平陀兒曰不頂河兒土人名為鴛鴦濼國名其地納鉢曰遮里哈喇納鉢猶華言遠望則黑也自是以往則屬興和路矣是懷禿腦兒與鴛鴦濼相近其云石頂河土人呼為鴛鴦濼者殆謂大水濼與鴛鴦濼中間相通之河也

白濼一名白海子在大同府北塞外東盡張獨二口界

畿輔安瀾志

洋河卷下

三

金史地理志桓州有白濼國言曰勺赤勒 方輿紀要白海子在開平衛西南大青山之北亦曰長水海子四望白沙呼為察漢腦兒察譯漢言白相近有苦水海子 一統志白海子在阿壩垓右翼南三十里 謹案口北三廳志元周伯琦扈從北行紀察漢腦兒猶漢言白海也水濼深不可測氣皆白霧北征前錄過大伯顏山行數里遠望如水近則如積雪

乃是巖地又行十里過凌霄峯譯語凌霄東北達開平白濼即白海子金與元各因國語異名按其方位實非有二續宣統志以為在洗馬林及膳房堡外者誤也惟是北征錄所載巖地稽其道里以屬相近但扈從北行紀云水深不可測而北征錄不言水則或者非此地歟抑當其過時正值風雪乃未之詳歟又徧查輿圖自開平至興和其間水泊皆有數有名固非別地可濶而北行紀云自六十里店西南乃至其地今科多多等巖地則在開平西北及正西耳其是與非不敢擬決姑備存之以俟博考今考白水濼方輿紀要以為在大同府北一統志於大同府下亦載之則續宣志所云在洗馬林及膳房堡外非無說也特其地廣遠西接天成東界開平而興和在二地之中且察罕爾之名又因是濼而起則固不可專屬一隅矣今洗馬林邊外有白海子西堰又方輿紀要白海子迤西

畿輔安瀾志

洋河卷下

四

節駱駝山明初李文忠自萬全出師北至察罕腦
兒地進敗元兵於此或以爲即拔那山一統志太
僕寺收廠南稍西明初爲開平西南第三又驛西
卽白海子據此則白灤之遼遠可知矣

甜水海子疑卽落黎灤也

口北三廳志按宣鎮圖說新河口外西北四十里
有甜水海子考其地在野狐嶺西北相距祇六十
餘里疑卽金史所謂落黎灤者也

畿輔安瀾志

洋河卷下

五

洋城灤在天鎮縣北

謹案方輿紀要宋宣和四年金將斜也等出青嶺
瓢嶺期會於羊城灤襲遼主卽此

蓋里泊在興和故城西

金史地理志豐利縣明昌四年以泥灤置有益里
泊 一統志泥灤在蘇尼特右翼南六十里蒙古
名西巴爾台 口北三廳志豐利廢縣在興和西
大同天成衛交界

狗灤亦曰鹽池

一金史地理志寶山縣有狗灤國言曰押恩泥要
元張德輝記行昌州東有鹽池土人呼爲狗灤
二統志鹽池在鑲黃旗牧廠東四十里 口北三
廳志鹽池今名達伯遜諾爾華言泡子河察哈爾
鑲黃鑲白二旗境迤東及北皆多倫諾爾所轄地
蓋卽今之狗灤也

魚兒泊在興和故城西

畿輔安瀾志

洋河卷下

六

遼史本紀太平五年三月如魚兒灤其水一夕有
聲如雷越沙岡四十里別爲一陂 金史地理志
柔遠縣有大魚灤卽此

韭河在阿霸垓右翼東南四十里蒙古名郭和蘇台
自阿霸哈納爾流入境經色几庫山西流入白海子
噶爾圖泊在阿霸垓右翼南一百二十里

金河泊在阿霸垓右翼北二十里蒙古名西喇烏素
渾圖泊在阿霸垓右翼東南一百十里

呼爾泊在阿霸垓右翼西南三十里

鶴壘斗勒泊在阿霸垓右翼東南一百三十五里

西喇布里都泊在阿霸垓右翼西南五十里

朱爾克額勒蘇圖泉在阿霸垓右翼東三十五里

赤泉在阿霸垓右翼北三十里

哈碧爾漢泉在阿霸垓右翼東北七十里

小紅池在太僕寺左翼牧廠東二十五里土人名巴

漢五藍池

畿輔安瀾志

洋河卷下

七

科克烏素泊在大僕寺右翼牧廠北三十里

他拉泉在太僕寺右翼牧廠南三十五里

額布爾希巴爾台泉在太僕寺右翼牧廠西南四十

五里

利克布祿都池在鑲黃旗牧廠西北一百四十里

鹽池在鑲黃旗牧廠北四十里

搏羅紫級泉在鑲黃旗牧南廠四十里其東又有阿

祿十八兒台泉

布林泉在鑲黃旗牧廠西南四十里又西南十里有

布爾阿蘇台泉

哈畢爾漢泉在鑲黃旗牧廠西北六十里

查喜爾圖插漢池在正黃旗牧廠北四十里

希巴爾台河在正黃旗牧廠西七里源出漠莫得博

羅山西平地北流入查喜爾插漢池

布墩河源出正黃旗牧廠西北東南流至禮部牧廠

東北注插漢池河在牧廠西北九十里源出漠會圖

畿輔安瀾志

洋河卷下

八

拖羅海山南平地東流入池

他爾斯泉在正黃旗牧廠東南二十里西北流入插

漢池

哈柳台河在正黃旗東南八十里源出弩蘇渾西喇

西寶台山東北流入昂古里池

蘭爾扎河在正黃旗牧廠南六十里源出伊克西喇

寶台山東北平地南流烏爾虎拖羅海山所出之水

會入邊城

鹽池在正黃旗牧廠東四十里

搜几泉在正黃旗牧廠南三十里

滾布爾克泉在鑲黃旗察哈爾西南一百二十里

大紅泉在鑲黃旗察哈爾東南一百三十里蒙古名

伊克烏藍

小紅泉在鑲黃旗察哈爾北一百二十里蒙古名五

藍泉與蘇泥特右翼接界

苦水泉在鑲黃旗察哈爾西七十里蒙古名噶順

畿輔安瀾志

洋河卷下

九

鹽泉在鑲黃旗察哈爾東北一百二十里蒙古名達

拍孫與蘇尼特左翼接界

七金河在正黃旗察哈爾西二十里蒙古名賀爾博

金源山賀爾博金山南流入希爾池

納林河在正黃旗察哈爾西北六十里源出正紅旗

察哈爾界內流入希爾池

納爾孫泉在正紅旗察哈爾北四十里東南流入正

黃旗察哈爾界為納林河又東南注希爾池

弩里河在正黃旗察哈爾東南一百十里源出平地

南流入邊城

詳案此河入邊處及所合之水俱未詳

塔喇泉在正黃旗察哈爾西南五十里源出平地流

入希爾池庫爾木池在正黃旗察哈爾北五十里

以上俱見一統志

石頂河源出伊克腦兒西北流注昂古里泊土人呼

噶喇烏蘇河

十八里合河源出張家口西北壩外察哈爾正黃旗

畿輔安瀾志

洋河卷下

十

地北流經戈拾哈馬廠又北過興和城東西流合波

羅釵察布爾哈蘇太二河又屈折東北流入伊克納

爾

波羅釵察河源出壩外正黃旗查哈爾饅頭壩西北

山南西流匯布爾哈蘇河又北東流入伊克諾爾

波羅哈蘇太河源出察哈爾正黃旗境內青楊溝壩

外北合波羅釵察河

水井在張家口外麻達葛山

〔金史地理志〕撫州有麻達葛山大定二十九年更名胡土白山上有水井

〔謹案〕以上見口北三廳志考噶刺烏蘇波羅釵察

波羅哈蘇太俱為灤河所經並詳灤河篇

七里河今無考

〔金史地理志〕撫州柔遠縣有七里河

蕎麥川今無考

〔宣化府志〕川去城一百八十里

畿輔安瀾志

洋河卷下

七

海子

〔宣化府志〕在深井堡正南水無源泉衆川匯之中

深數丈周圍可十里許冬夏不涸亦巨浸也

〔謹案〕宣化府志兩鎮三關志宣化府有西海子深井

有東海子此在郡西何以謂之東其西海子亦未

詳處所今考西海即懷安縣東北之水下流入洋

河者也已見前

九龍池

〔一〕統志在宣化縣東九十餘里九蛟湧出南流入

延慶州界

九女池

〔二〕統志在宣化縣南深井堡南四十五里

深井

〔明〕統志在宣化府城西南六十里深不見底

喬子溝左衛城管

虞嶺泉

畿輔安瀾志

洋河卷下

七

〔萬全縣志〕源出虞臺嶺南流至黃家堡伏入沙中

〔謹案〕縣志又云紅寺泉紅寺洞南流至黃家堡伏

流或疑其即是出虞臺嶺之泉據縣志虞臺嶺在

縣西北三十里紅寺洞縣西北二十里當是二泉

又清水泉亦發源虞臺嶺南流至黃家堡當是三

泉異源而同伏也

水泉在萬全右衛西北

〔方輿紀要〕萬全右衛西北五里有紫岩有泉出

宣府鎮志水泉出紫岩下辨見小清水河

靈潭

懷安縣志華山在西陽河堡東南十里下有靈潭

謹案畿輔通志屬萬全縣

車道溝在萬全縣西北洗馬林管

石門溝懷家城管

茨溝紫溝營管

海子溝紫溝堡口外東北三里

畿輔安瀾志

洋河卷下

三

大紅溝膳房堡口外西北二十里

寬積溝洗馬林口外七十里

寺兒溝

兩鎮三關志寺兒溝在大白陽 萬全縣志雲泉

寺在張家口北賜兒山上泉二泓一上注曰噴玉

一側出曰鳳珠味特甘冽賜兒山在縣東南二十

五里張家口西又稱雲泉山 宣化府志山以寺

得名賜應作寺

分水溝稱達溝城守營管

大黑溝塔達溝深溝堡管

古城川在西陽河東北三十里

羅圈灣在西陽河口東北六十里

謙草灘西陽河口外四十里

德勝泉

昌平州志在鎮邊城常峪口西德勝寺山下流出

溪河

畿輔安瀾志

洋河卷下

四

洪贊井

一統志在龍門縣東南長安堡西

冷泉今無考

一統志冷泉在懷安縣東北萬全衛城西三里

魚塘

保安州志在州正北五里曹官堡順治十三年堡

內地忽陷為陂塘深遠不可測州民負畧取魚為

業今淤

沙城堡井在懷來縣南門外卽保安州屬之沙城堡左井

畿輔通志在延慶州西北七十里元時鑿水極甘冽

康濟井

宣府鎮志在萬全縣城北二里鑿石井於山巔極澄澈

謹案萬全縣志尙有四鄉遂繼家溝郭家溝劉家

畿輔安瀾志

洋河卷下

五

溝羊圈溝北鄉大東溝正北溝連針溝萊山溝温

北家溝皆乾溝也

隄防

萬全縣護城隄一在城北東沙河西崖土築長一百丈後因河水衝嚙城根頽圯七十餘丈乾隆三年改建石隄一在洗馬林堡西沙河東崖亦石築乾隆六年建二隄俱長三百六十丈

來遠堡城東閘在萬全縣以蓄洩清水河之水明萬曆癸丑山西巡撫都御史汪道亨建

張家口護城壩在萬全縣乾隆間民築十二年總督

畿輔安瀾志

洋河卷下

六

高斌加高三尺二十三年重修

宣化府志張家口上堡被水衝塌二孔縣令徐守

基詳請興修閣部高斌奏將水洞悉行拆卸打鑿

山嘴以順水流於水涸河乾時安設木柵防奸匪

出入并修大石壩一道長十七丈五尺北接大石

壩南接修竹絡回壩一道長一百六十丈口外民

修石壩一道長一百三十三丈餘因太卑復令加高

三尺以防水溢

洗馬林堡城西石壩在萬全縣以禦孫才溝河之衝
建置無考

宣化縣洋河南隄順治十一年建

惠民渠石堰

宣化府志一在尹官堡康熙四十二年知州楊汝

楫建一在沙城堡明萬曆四十八年民人宗清宗

惠宗興建

清河北壩在宣化縣

畿輔安瀾志

洋河卷下

七

宣化縣志河先有石壩數十丈迎城迤北斗口施
槽外以溉田內引入城灌蔬畦順治十一年推官
方畿同知陳經濟守道蔡興周修康熙六年隄潰
守道方端士修次年復決四十四年知縣陳坦白
道府南讓河岸丈餘另修藤蓂隄十丈石工隄十
丈迤西隄一百十丈水遂安流四十六年藤蓂就
朽復加修葺

柳河川壩在宣化縣川由北山寺繞郡城自北折而

西轉南入洋河大壩十五里險處用石次用磚乾隆
十八十九兩年城北石壩衝圯全河奪溜貫城而下
總督方觀承奏修

宣化縣黃河潤壩工詳議畧查宣郡西北大壩計
長十五里三分上游支滙建瓴壩下其勢猛諸山
關東咽喉穿狹其注急北岸依山地形處高南岸
繞城地形處窪沙多而隄難固樹少而料不充故
潰決易開十餘年間迄無寧歲竊以爲水急宜殺

畿輔安瀾志

洋河卷下

六

其勢也小山東以上建玲瓏減水石壩疏鑿引河
此原議所有者小山西而下水出口之處北崖
山嘴直射河狹溜迅底穿輒陷鑿去山嘴高一丈
五尺長二十二丈寬三丈以拓面又鑿引河一道
長二百丈水發則兩岐分流不復傾注自下由北
而西而南凡有河唇水迫之處皆裁圓取直水以
緩而少力流以分而不急因勢利導可暫收其效
舊時石壩緣水刷隄根頃欹斜石縫破裂復緣隄

石壩磚壩皆砌鴈翅順水小石壩底用堅厚石條
上用河中巨石以拒為護或四五丈或二三丈計
七道水不冲刷流緩而泥淤危隄可借以安向來
修隄臨河用磚石而背後用土查是間土少沙多
日久雨淋坑坎單薄則一面磚石無所藉以為固
今皆築灰土以資保固新修一切土壩臨河水急
蕩漾即隄河防例用秫稽掛柳今以柳圍柳編護
之木椿固之其尤險者柳圍後亦築灰土數年後

畿輔安瀾志

洋河卷下

九

柳編去而灰土仍存也至栽柳為河防良法今沿
隄十五里遍栽柳樹俱已生活一望蔚然此外土
壩卑者增之薄者益之皆無缺而不全之患寒冬
僱人巡查以防偷竊枯損則補五六年之後材木
不可勝用矣

趙川堡前後壩在龍門縣距堡十五里為前壩距壩
十七里為後壩

懷來縣城河隄在城南門外當水溝口河之東西下

流乾隆五年知縣楊大崑請建東西石隄長一百八
十丈土隄六十六丈

柴溝堡護城隄

懷來縣志一在堡城西南山舊有岫崙屯渾河一
道引南洋河水下流日久沙淤水由西沙河橫決
入城為患乾隆五年知縣楊大崑疏濬通南河仍
由故道復於河西建石隄一百五十丈一在堡城
北門外有廟山溝大沙溝渾河無雨則涸雨則山

畿輔安瀾志

洋河卷下

十

水衝注往往浸及城堡知縣楊大崑於乾隆五年
間挑挖並於河旁堅築土隄長二百七十五丈水
患以息

新保安北隄

懷來縣志北山水發州城時患衝決東路同知余
毓浩創築

土木堡河隄在懷來西南明建萬厯間重修

和合口壩在懷來縣西南桑乾洋河清奪三水合流

處也今廢

宣化府志乾隆九年大學士總河高斌建議以沿
河水勢迅急於懷來縣南桑乾洋河媽川三河匯
流之和合口動帑修築石壩二道各長十四丈寬
十七丈以殺下流曰玲瓏壩至十二年被水衝刷
壩存無幾後議修葺旋塌十六年總督方觀
承飭委本管道府親詣查勘又檄委知縣吳文正
細查河內有無沙磧石底吳造五尺鐵錐編筏入

畿輔安瀾志

洋河卷下

五

河探視盡屬浮沙並無石積舍筏登陸沿岸深入
二里許兩岸皆峭壁一線中流大石側立數寸勿
中楛橫木鋪板以渡如棧道狀是為木板橋又里
許為小板橋過此則沿河之徑絕矣約計木板橋
河身寬八九丈小板橋河身寬六七丈而河口築
壩處所除壩外其河身尚寬三十餘丈於是繪圖
具報謂築壩欲收束河流使不得直泄以移下游
之勢也今一路長峽峭壁天然關束是有壩與無

壩等遂停歲修

畿輔安瀾志

洋河卷下

五

橋渡

通橋一名普濟橋在萬全縣張家口東南清水河上
明萬曆二十八年建長二十五丈廣十丈一尺高一丈八尺共七空

本朝順治間重修增長二十五丈共五十丈翼以石欄
蘇家橋在萬全縣東五里築土為之長十三丈廣二丈

洋河木橋在萬全縣東二十五里大師莊西南一里
幾輔安瀾志 洋河卷下 三

長二百五十丈廣七尺每歲九月建四月拆
右嘴河橋在懷安縣柴溝堡南十里許謹案此橋大水泉之所經也

新橋在懷安縣城東三十里跨洋河上明景泰五年建

普濟橋在宣化府城東五里洋河上

廣惠橋在宣化府城南洋河上明萬曆二十六年巡撫王象乾建後圯補以土橋復圯

本朝康熙四十四年口北道李發甲易以木

黑臺溝橋在宣化府城南里許跨洋河上

清水河橋在宣化府西門外康熙二十三年總兵閻可權捐募修謹案此為小清水河下流亦入於洋河橋跨其上

北門橋在宣化府北門外順治十二年圯康熙十七年口北道李如桂重建

南關橋有三在宣化府南關內亦名得勝橋一在關外又名承恩橋

幾輔安瀾志

東門橋一名報捷橋明成化中建

泥河橋在宣化府城東南十五里順治十五年建今毀謹案今白廟堡西南有浮橋跨泥河上

普渡橋在宣化府城東二十里地名深溝明嘉靖年間建

本朝康熙十七年民人重建

安家臺橋在宣化府城南三十里明山東巡撫張鳳儀建

二十四橋俱在宣化縣城北門為廣靈橋東門直西
為安定橋南門稍北為易平橋西門正東為大新橋
儒學西為桂林坊橋彌陀寺山門前為虎溪橋朝天
觀東庵十字口為東巷口橋舊府南巷為南巷口橋
鼓手營關帝廟前為鼓手營橋草場街東十字口為
大橋大橋北十字街為小橋小橋北丁字街為丁字
橋其無名者一在丁字橋北首座寺東巷口一在王
皇閣東草場西南隅一在書院西巷口西一在城隍

畿輔安瀾志

洋河卷下

五

廟前一在城隍廟東真武廟前一在萊市街東真武
廟前十字口一在口北道舊署西一在撫院西赤脚
堂前一在鄧家巷口南一在油店街東十字口一在
盧家灣丁家口三教寺東

雞鳴山古橋在洋河

保安州石橋其在南關東關龍王廟魯班廟曹官堡
張家水磨二堡羅家莊楊官堡楊家壩惠民渠東濠
此為頭堡大坑堰尹官堡俱康熙四十二年知州楊

汝楫建一在沙城堡明萬曆四十八年民人宗清等
建

宣化府志按畿輔通志渠壩石橋在保安州境內
凡八一在城西十里莊所頭堡一在南門外關內
一在南門內渠上一在北關龍王廟前一在汪源
屯後一在城東南二堡一在城東北二里一在沙
城堡中西二堡水門內與州志不合

洋河茶坊浮橋

畿輔安瀾志

洋河卷上

五

洋河圓臺浮橋

謹案二橋屬懷來縣境保安州志二橋不屬州地
亦係州人春秋修建

祠廟

龍神廟在萬全縣城東偏明永樂五年建

本朝順治十八年重修

龍王廟在萬全縣一在西店子一在驛馬圖一在張家口深溝內

水母廟在萬全縣張家口北三里廟中有泉流入清水河

九神廟在萬全縣東溝門村

畿輔安瀾志

洋河卷下

七

胡神廟在萬全縣洗馬林口外蘇祿計河董家窑土人傳為司雹之神

謹案畿輔舊志以狐突廟為祀龍神或訛呼湖濱

而懷來縣志以狐突廟為司雹神此胡神廟亦即

狐突廟也

喇嘛廟在萬全縣洗馬林口外新廟上

洋河橋龍王廟在宣化縣洋河上祀洋河之神

龍潭廟在龍門縣翠屏山康熙四十七年重修

祀功祠在保安州治西以開渠利民祀懷隆兵備道吳哲栗卞

畿輔安瀾志

洋河卷下

八

水利

龍池泉

畿輔通志在萬全縣東南得勝關內水清澈如鑑南引入城可資灌溉

謹案通志本方輿紀要作東南縣志作縣北五里德勝關在縣北三里龍池堡距縣四十里堡在縣南水蓋由北而至南也

胡公渠

畿輔安瀾志

洋河卷下

元

謹案此渠明萬厯間懷隆兵備道胡思伸所開胡興水利所開渠道甚多此引洋河水者也 明來復保安衛所開水田記畧胡公以副憲備兵懷隆保安衛治西八里延袤一帶向有二渠公命工疏濬又浚惠民一渠洋河水灌溉始遍迤西東則其地饒沙不足公稅士民陳請由雞鳴山西達於保安境紆回五六十里抉壅濬淤遂又開田十萬餘畝杭稻兼利比於江南魏哉功之烈也時萬厯四

十六年孟冬

惠民渠

懷安縣志亦兵備道胡思伸所築引洋河之水以溉民田數萬畝皆成膏腴

謹案此即張經世所開之渠而胡復濬之者也

洋河西渠

保定州志自棘針屯起下分為二渠一至高廟村止計十五里一至上太府止計十里康熙初年民

畿輔安瀾志

洋河卷下

元

人開濬 宣化縣志宣鎮西南二郊多開水渠在西郊者間引清水在南郊者多引泥河之水水渠民自開濬一方私據鄰壤每不得分潤是又未若濬之自官利溥而惠均矣又隄壩之設可蓄可洩所以收水利免水患也宣化各村堡有溝有渠惟深井堡周圍一區四面山回中處窪地每至夏漲汪洋淹沒通衢皆苦泥濘查前有海子望若巨浸可以潴蓄若相視堡之左右掘渠通洩或就旁耕

作稻田以收其利或按時啓閉亦有禪地方也

北平坡渠

中惠民渠

南惠民渠河南惠民渠

謹案以上俱詳桑乾河篇

畿輔安瀾志

洋河卷下

三

畿輔安瀾志

榆河一卷

原委

附收

隄防

橋渡

修治

祠廟

畿輔安瀾志

榆河目錄

水利

畿輔安瀾志

王履泰恭纂

榆河一卷

原委

榆河一名溫榆河古濕餘水也亦曰西河

昌平山水記溫榆河即昌平之榆河順義謂之西

河金人名縣曰溫陽以此遼史作溫榆河本水經

注之濕餘河也以字相似而訛 方輿紀要榆河

畿輔安瀾志

榆河一卷

一

一名溫餘河蓋濕餘之譌也 春明夢餘錄榆河

即古濕餘河又名濕餘河 春明夢餘錄榆河

出累頭山從縣澤水出東郡武陽縣從累頭水出

右北平後廢縣從壘自是三水一入桑乾一入黃

河一人庚水亭無率混說者乃謂濕水之濕木作

濕省作濕又省作濕自北魏書改系從土又作濕

又以濕為濟濕之濕說文作濕收曰為田又省一

系作濕而濕遂相沿為燥溼之溼紛紛傳訛丁度

集韻遂不分濕濕濕直俱云水出雁門皆非也又

魏書道武西如馬邑觀濕源自是濕水字誤作溼

亦非溼 即濕也 謹案濕餘之名見於水經注以其與濕水相近故

以名之自漢書地理志分註誤作溫餘遂為沿誤

之始後漢書王霸傳可從濕水漕之文章懷太子

賢註即以濕餘水實之此六朝迄唐以來無能辨

其非者昌平山水記方輿紀要據水經註証其訛

是也而日下舊聞云後漢書王霸為上谷太守陳

委輸可從溫水漕以省陸運轉輸之勞事皆施行

章懷太子註引水經註本作溫餘水遼史順州有

溫榆河金史懷柔縣為溫湯豈盡無據又昌平多

畿輔安瀾志

榆河一卷

三

溫泉有流入雙塔河者溫餘之名竊疑因此水經

注既無善本今人習見坊刻遂指溫字為濕字之

訛是又以溫為是而以濕為非也考濕水即桑乾

從盧師臺以上直抵宣府大同境以達於邊徼兩

山夾水本有相通之路王霸之所謂溫水當是濕

水然後代言漕運者往往議及而終久為轉輸之

坦途若溫餘河出入達嶺近世所稱瀾溝者是

也其中重巖複嶺崎嶇絕水流甚微非五丁之

鑿不能開章懷以溫水為溫餘本是誤註朱氏為之左袒何耶 又案遼史地理志中京大定府遼建牙於此當饒樂水之南溫榆水之北此溫榆水在舊開平衛南即土河也其水自馬孟山發源東南流至朶顏衛之木葉山合於潢水蓋異地而同名矣然於濕餘水無與焉自金人改西義為溫陽遂無有知濕餘之一名者明嘉靖實錄又謂之溫泥河未知何據

畿輔安瀾志

榆河一卷

三

源出昌平州西北岔道口八達嶺下元人所謂居庸北口是也其山統名之曰軍都山亦曰居庸山 漢書地理志上谷郡軍都溫餘水東至路南入沽 水經濕餘水出土谷居庸關東鄭注關在涓湯城東南六十里居庸界故關名矣其水導源關山 歷山南逕軍都縣界又謂之軍都關續漢書何尚書盧植隱上谷軍都山也 方輿紀要八達嶺在延慶州南三十里東南去居庸上關廿七里岔道

口在州南二十里八達嶺為居庸之喉吭岔道又八達之藩籬也

南流三里逕青龍橋則有澗河又南流五里逕三鋪村又南流七里逕彈琴峽


方輿紀要澗河在延慶州南三十里源出八達嶺嶺東西四里有奇有青龍橋澗河經其下東南流入居庸關 吳之俊獅山掌錄居庸關有彈琴峽水流石罅聲若調琴 昌平山水記上關七里至

畿輔安瀾志

榆河一卷

四

彈琴峽北有佛閣又七里為青龍橋道東有小壘 一統志彈琴峽在昌平州西北居庸關內 謹案宣府鎮志分水嶺在延慶州有二一在城南四十里一在城北三十里延慶衛新志北沙湖距衛五十五里此水今名二道河自州南荒陂梁山麓出泉南流逕二道河堡西又南流逕莊窠堡東與泉平州接入白龍澗蓋延慶州與昌平州之水分嶺於此乃州南三十里之嶺也



又南流七里逕上關城東卽古居庸關寨也

呂覽何謂九塞大汾其阨荆阨方城殺井陘會疵

句注居庸 昌平山水記自南口而上兩山之間

一水流焉而道出其上十五里爲關城於水築之

有南北二門 張燧經世挈要居庸關略南北而

夾兩山水旁崖流徐中山壘石爲城作京師北門

延慶衛舊志明大將軍徐達卽古居庸關舊址

壘石爲城卽今上關 新志

畿輔安瀾志

榆河一卷

五

本朝康熙五十四年山水陡發西崖巨石冲坍而下北

門杜塞行旅不通

欽差內務府督石工鑿之乾隆十年衛守備李士宣修治得

成坦途 一統志居庸關在順天府北一百七十

里濫餘河自居庸關南流

又南流五里逕延慶衛城南

延慶衛志鎮龍衛卽今青龍橋元世建衛於此明

景泰初度關南八里許長坡店創城垣兩面依山

東山之下開水門二道以資山水宣洩之路

謹案衛元名隆鎮明初改隆慶穆宗隆慶初又改

延慶今志作鎮龍誤也衛今并入延慶州

又南流五里逕飲馬泉又南流三里逕腰店村又南

流三里逕臭泥坑又南流三里逕南口城東

續宣鎮志居庸南口關夾澗而城 方輿紀要關

之南口亦曰下口北齊書譌爲夏口 延慶衛志

南口城衛南十五里

畿輔安瀾志

榆河一卷

六

又南流出口逕龍虎臺南而

水經注上谷軍都山其水南流出關謂之下口水

流潛伏十許里 昌平山水記水出居庸關爲濕

餘河至舊縣之西而伏又南復出亦謂之榆河今

涸 方輿紀要南口而東六里有龍虎臺與積粟

山相對榆河源出軍都山至舊縣西而伏

謹案榆河出南口而伏昌平山水記方輿紀要與

水經注合今之水道可証乃紀要又云沙河在順



天府北六十里即榆河也志云源出居庸關至昌平舊縣西而伏此絕要詳志以明即榆河之伏流非謂沙河有伏流也特榆河下以為至舊縣西而伏沙河下又以為至舊縣南而伏今南口城直昌平舊縣之西南水流逕龍虎臺而漸滲入沙中以西為南蓋傳抄之謬也

永經注濕餘水故濟東逕軍都縣故城南又東重

畿輔安瀾志

榆河一卷

七

源攬發積而為潭謂之濕餘潭漢書地理志昌平縣水漢軍都

縣平居地志昌平故城在今縣東南六十里月兒

灣在州西南四十里謹案月兒灣據劇注當即濕餘潭也方輿紀

要濕餘河又南復出謂之榆河其發處為月兒灣

今世流已涸

下流逕州西是為沙河

昌平山水記榆河源出州西南四十里月兒灣下流為沙河一統志濕餘水逕居庸關南流逕昌

平州西

分二支曰北沙河南沙河北沙河自州西四各莊東南流二十一里逕樓子莊南又東南流十一里出沙河橋下有龍泉水即虎眼泉自北來入之即古幢幢水也水經注濕餘潭又東流易荆水注之虎眼泉水出平川東南流入易荆水昌平山水記沙河店北有水出昌平州西南四家莊逕雙塔村東流為北沙河燕都遊覽志幢幢水如瀑布三四里至鴉

畿輔安瀾志

榆河一卷

八

鴉巖隱而不見或謂舊縣西北虎眼泉是其復出

也一統志幢幢水在昌平西北虎峪山下流入

榆河謹案幢幢水亦作淙淙泉元人有題淙淙泉詩畿輔通志虎眼泉

在昌平平州西八里舊城下昌平州志虎眼泉在

平州治西舊縣西北城下流至豐贍村入榆河

謹案虎眼泉今俗謂之龍眼泉發源舊縣村東南

流三十一里逕樓子莊東與四各莊水合方輿紀

要以為一作馬眼泉考通志及州志自有馬眼泉

在州西南二十里長安客話白浮龍潭水流逕白浮村元郭守敬引使西會馬眼等諸泉折而南流入潞河紀要引漕河考大通河出白浮村過雙塔榆河會一畝馬眼泉之文蓋疑長安客話之馬眼泉即漕河考所謂虎眼泉也

又東南流逕鞏華城東北則有天壽山泉注之又有翠屏山泉百仙莊水龍王山泉水流合于沙坨村之東石橋下又東南流十里逕三岔口與南沙河會

畿輔安瀾志 榆河一卷 九

明史地理志昌平州東南有鞏華城嘉靖十九年築 方輿紀要鞏華城在昌平州東三十里其地本名沙河店 昌平山水記天壽山東西通黃花鎮路口其水則一自老君堂東逕長陵前而西又東至七空橋一自灰嶺口一自賢莊口合而南泰陵橋一自雞嶺口下康陵橋至泰陵橋南數十步而合下定陵橋東至七空橋一自德勝口來逕昭陵橋東下七空橋總為一流出東山口逕鞏華城

東北入沙河沙河店南有水出昌平州西南五千里龍泉寺合西山諸泉流為南沙河二水至店東南賈家莊而合 二統志天壽山在昌平州北十八里明諸帝陵寢皆在焉其間衆水環流自諸山口而入匯為一出東山口入鞏華城東北之沙河翠屏山泉在昌平州西南十五里東南流入沙河

畿輔通志龍王泉在昌平州五里龍泉山龍王祠下自東麓滴出石竇下流入溫餘河又永液泉

畿輔安瀾志 榆河一卷 十

在州西北翠屏山下溫餘河今曰北沙河在昌平州南十八里至居庸關南流逕州西會翠屏山泉南東南流又東至州東南三岔河會南沙河

謹案龍王山泉水自山南南流十里逕小寨村又南流十里至沙河東石橋與百仙莊水合百仙莊河發源平地南流十二里逕沙坨村與龍王山泉水合流十二里至沙河東石橋與四各莊北沙河

水合入於三岔口

南沙河西南自宛平縣黑龍潭發源東流一里入州境之太州務村北又東流四里逕屯尹村北又東流三里逕馬房村北又東流二里逕長樂村北有南沙澗之水合之即古易荆水也亦名昌平河

永經注易荆水導源西北逕千蓼泉亦曰丁蓼水東南流逕郁山西又東左合虎眼泉又東南與孤山之水合又東逕昌平縣故城南又謂之昌平水魏氏土地記薊城東北一百四十里有昌平城西

畿輔安瀾志

榆河一卷

七

有昌平河 永部備考昌平河運諸陵官軍餉也隆慶六年十月勸遼總督劉應節順天巡撫楊兆議於鞏華城外安濟橋起至通州渡口止疏通一河長可一百四十五里內水深成槽堤可行舟者一百餘里散漫淤淺稍費開通者三十餘里發永犂二營並募靖軍夫三千人治之不數月河成一統志南沙河在昌平州南即古易荆水也謹案黑龍潭在宛平縣西北畫眉山虎峪內其水

下流為南沙河 一統志畫眉山在宛平縣北一里山麓有黑龍潭又西有大虎峪山黑龍潭在虎峪內 山石雜記金口山度嶺至冷泉村道旁有水田行二里許曰秦州務其後畫眉山上布龍王廟龍湫圍廣十畝水從石罅出復東坦下溢田間潏潏有聲 又南沙澗即沙澗泉也其水下流入南沙河 昌平州志沙河泉源出州治西

又東流八里逕大榆村小榆村南

謹案元史本紀英宗至治元年七月通州榆村水

決即此昌平州志大榆河州城南二十三里小榆

畿輔安瀾志

榆河一卷

七

河三十里

又東流八里出沙河南橋下又東流逕鞏華城南之

半壁店又流逕城東南三岔口與沙河合

昌平山水記沙河店南沙河有橋曰安濟北沙河

有橋曰朝宗二河至沙河店經竇家莊而合 昌平

平州志沙河在州治南三十餘里沙河北店沙河

南店俱距州二十里半壁店距州三十六里

南北二沙河合流於三岔口又東流八里逕鄭家莊

北又東流八里逕馬家房又東流八里逕蘭溝村大
小湯山泉水龍泉寺水抱榆泉水絳州營河合流自
北來注之

元史列傳郭守敬言通州以南於蘭榆河口直開

引由蒙村跳梁務至楊村運河以避浮雞洶盤淺

風浪遠轉之患謹案蘭榆河即蘭溝村之榆河
浮雞洶即浮雞泊詳見白河篇

謹案湯山河有大小二源合流七里至葫蘆村與

龍泉寺抱榆泉絳州營諸水會畿輔通志湯峪河
在昌平州西亦名

畿輔安瀾志

榆河一卷

三

湯峪川源出石縫山下東南流入雙塔河湯山在

州東三十里下有溫泉湯峪山在州西北二十五

里下有溫泉上有佛巖寺昌平州志源出石縫
山下為兩河入雙塔河石縫山在州西北二十里

謹案方輿紀要云湯峪山在州西北二十五里

湯山石州東南三十八里與昌平山水記湯山在

州東南三十里數異耳元混一方輿勝覽聖湯

一在昌平北二十五里一在昌平南二十五里湯

山所謂北者即西北所謂南者即東南也一統志

溫泉在昌平州有一一在湯山下一在州西南湯

峪山下以西北為此河所出為大小湯山大湯山
西商當是字訛也即湯峪山小湯山即湯山在其東二山所出之水

皆溫泉合流入於雙塔河又新湯池在舊塘里許

有海子水益燠

本朝康熙五十年鑿又

行宮內有泉南流七里許亦入於葫蘆河 又案龍泉

寺水發源一畝泉元雙塔河之上源也南流十五

里逕高屯村又東南流八里逕葫蘆村各葫蘆河

元史河渠志雙塔河源出昌平縣孟村一畝泉逕

雙塔店東至豐善村入榆河一統志一畝泉在
昌平州西南十五里約徑一畝故名龍泉山州東
南五里山之嶺有龍王祠山之北麓有龍潭潭之

東有數泉清冽可濯禱雨輒應昌平州志一畝
泉東會沙河逕湯山由高梁直趨張家灣以濟漕

畿輔安瀾志

榆河一卷

三

河葫蘆河在州城東三十里謹案雙塔河又有
雙泉河入之昌平州志水源山州治西北阜峪山

南流入之延慶新志東山下有兩泉如合抱榆

雙康熙五十四年山水大漲沙壅不可復識抱榆

泉河發源昌平州東北南流十九里逕東流村名

東流河一統志抱榆泉在昌平州東四十里
昌平州志泉旁有古榆一株故名絳州

營河在順義縣西南水有二源一出西北范各莊

東南逕梁各莊至板橋與迤東一支合長二十五

里其一支亦出西北逕寺兒上西屈逕絳州營西

西流逕鄭家莊又西流出板橋合流名西河亦謂

之榆河有南石槽三角店昌平山水記溫餘河順義謂之西河順義縣西

北二十里有石槽三日東石槽南石槽北石槽元史燕帖本兒遺撤致為先驅以大軍繼其後至石

槽敵軍方於掩其不備直搽之方輿紀要榆河在順義縣西南三十里自昌平大興流入縣境亦

曰西河又名沙河經後店葦溝二村東至通州注於白河石若在順義縣西北二十里其地有三石

槽分東南北三處三甲店并連口關東北二十里八里有三角城木名三角村徐達敗元兵於此

二河之中熱河

御路所經也即水經注之芹城水矣水經注溫餘水又東南左合芹城水

水出北山南逕芹城太平寰宇記燕州西南至芹河五里芹城昌平山水記芹城在州東三十

畿輔安瀾志

榆河一卷

五

里有橋橋下有水出芹城北南流入於沙河春明夢餘錄芹城水在昌平州東北四十里流至南

溝入焉一統志芹城在昌平州東三十里芹城水在昌平州東北四十里一統志順義縣志東南

隅珠浦莊前有寺寺前有河河謂榆河又西南也正西路到家河距治四里亦匯水所積

出境入昌平州南之高麗營名高麗河畿輔通志高麗營在

昌平州東四十五里接順義縣界一統志在昌平州東五十里源出州東龍泉寺泉分二流一入

順義縣名曰白浪河一南流名又東流三里逕官高麗河又南流復合入溫餘河

莊村又西流六里至東流村與大小湯山泉龍泉

寺泉抱榆泉諸水合流而南又六里至蘭溝村入

於沙河其所經流僅微涓淺注而已計自沙河南

北橋東至沙子營長四十九里雖有河名亦不通

舟楫冬月水寬一丈二尺至五六丈深四五寸至

三四尺不等夏秋水發山水驟漲寬七八丈至三

四十丈深六七尺至丈餘上下通流無阻亦無水

患

又東流四里逕土溝村又東流八里逕南威各莊又

東流一里逕沙子營村北又名沙子營河

畿輔安瀾志

榆河一卷

五

畿輔通志昌平州東南五里沙子營接大興

縣界

謹案南北二沙河於昌平州東南即入大興縣之

北境亦即順義縣之西南界春明夢餘錄方輿紀

要一統志皆云經順義縣西南者蓋以河流三縣

之間以此分水其實至沙子營東南為大興縣屬

畿輔通志所言是也昌平州志以為南接宛平縣

界則又指清河之水自西北來會非沙河之正流

也

入大興縣界舊名孫侯河今日孫河

昌平山水記順義縣西南二十里有天柱村三十

里榆河渡渡南有長城遺蹟齊長城天保中所築

宋沈括曰幽州東北三十里有望京館東行少北

十里餘出古長城又二十里至中頓又踰孫侯河

行二十里至順州 春明夢餘錄望京館在順義

縣城東北五十里孫侯村

畿輔安瀾志

榆河一卷

七

又東流逕海青廟又東流六里與清河合流於燕丹

村之清河營南直德勝門

明統志清河源自昌平縣西南一畝泉經燕丹村

東南合榆河 昌平山水記德勝門出門八里為

土城關又二十里為清河其水山玉泉山分流而

北逕此又東會於沙河入於白河

謹案昌平山水記順義縣西二十

十里有燕王家或曰水經注所謂濕餘河在燕王陵南者也考水經注文是濕水又東逕燕王陵南非濕餘水也濕餘水所經為燕丹村耳

謹案此河又有官河之一名方輿紀要官河在州

西南二十里泉出一畝泉分為二流一曰官河流

入宛平縣入高粱河一曰雙塢河在州西南三十

里經雙塢店入榆河昌平州志官河在州治西南

一十里分為二源一由官河流入宛平合高粱河

一由雙塢河逕雙塢店入榆河據紀要是分一河

而為二據州志則一河分為二流耳其實一也元

志以雙塢河入至豐善村入榆河州志以虎眼泉

畿輔安瀾志

榆河一卷

七

亦至豐善村入榆河考其方位似即四各莊所出

之一泉東流為北沙河者也又一統志引州志南

沙河在州南二十五里源出神頭嶺山考神頭嶺

山即神山也為會通河發源元史河渠志會通河

導清水上自昌平縣白浮村引神山泉西折南轉

過雙塢榆河一畝玉泉諸水則似南沙河即為清

河且即為白浮神山泉也又云雙塢河源出昌平

縣孟村一畝泉雙則塢河即一畝泉也明統志昌

平州志蔣一葵記方輿紀要皆以為清河出一畝泉則清河又即一畝泉也又元史河渠志金水河出玉泉山昌平山水記一統志皆以為清河出玉泉山則清河又即金水河也昌平山水記州西南三十里為雙塔河東流過雙塔店入榆河出州東神嶺山下為神山泉出白浮山為白浮泉雙塔榆河之水今皆入於沙河意當日諸河導源各有所自會流為一於是循流溯源遂亦有互受通稱之

畿輔安瀾志

榆河一卷

十九

自耳病逸漫記云白浮水今入清河一畝泉在甕山後已塞則所稱清河發源一畝泉者亦不可據矣古今水道之變難以臆度也 又案水經注易荆水又東南與孤山之水合水發川左導源孤山東南流入易荆謂之塔界水疑雙塔河水即塔界水也然無確據

又東流三里逕雷家橋又東流逕安定門外繞

方澤壇南又東流九里逕黃港又東流一里逕新堡村又東

流八里逕孫侯屯又東流七里逕蕙溝村

昌平山水記温餘河入順義縣界順義縣西南三十里有葦溝村東臨榆河渡

又東流五里逕小店村又東流一里逕金蓋村又東流入通州境土俗名之曰富河

河防志富河源出順天府西甕山口中順義縣至通州北關外與白河會 行水金鑑富河昔稱榆河志云榆河源發昌平州月兒灣下流為沙河經

畿輔安瀾志

榆河一卷

二十一

順義縣與白河合 昌平州志榆河南接宛平縣界東南合南沙河入通州界水一統志温餘河俗名富河

謹案通州志富河在州城北源出甕山自白羊口經榆河下流為沙河由順義縣南界流至州東北與白河會其言與諸書異其所指殆即清河來合之水非南北二沙河之源

東南流逕寨籬村又東南流逕崗子村又東南流逕

富河村又東南流出西浮橋下入於白河

〔水經〕濕餘水又北屈東南至狐奴縣西入於沽河

酈注地理志曰濕餘水自軍都縣東至潞南入沽

是也 〔昌平山水記〕溫餘河下至通州入潞河

〔方輿紀要〕沙河下流入於白河 一統志溫餘河

又東南至通州東北八里入白河

謹案諸志所記是也春明夢餘錄云榆河經順義

縣境會白河以入潞則太早且會白河入潞是分

畿輔安瀾志

榆河一卷

至一

為二矣潞即白也又以黃花鎮川河自寨外流入

黃花鎮亦注焉考黃花鎮川河即七渡河於懷柔

西南已入於白河不得於下流反入於榆也

附載

躡河

〔昌平州志〕在州城西南三十里

謹案此河無考疑即高麗河之誤

兩水河

畿輔通志在昌平州西南亦曰蓮塘 〔昌平州志〕

在州治南三里因東西二水相匯故名

暖泉

畿輔安瀾志

榆河一卷

至

畿輔通志在昌平州西有暖泉流出成河有灌溉

之利 〔昌平州志〕在舊邑東北百步許明正統十

四年竭成化七年復出今又竭

百泉

春明夢餘錄在昌平州南四里平地湧出不計其

數中有三大泉濶徑丈許一曰源泉一曰黃泉一

曰響泉是也 畿輔通志源泉清深徹底黃泉流

沙悍漫響泉其聲如聞而寬廣不過丈許

大駝寨山泉

一統志在昌平州東四十五里桃林麻谷二村之北山崖陡峻而頂平少東有石洞十數如屋洞內

有泉

平臺山泉

二統志在昌平州東七里東山口內

廣淵泉濯纓泉安泉

畿輔通志廣淵泉昌平州西北三十里濯纓泉州

畿輔安淵志

榆河一卷

五

西北三哩安泉州西南七哩三十里新懸泉州

馬跑泉一在昌平州東北五里一在州治西南鎮邊

城

永清泉在居庸關東南隅

亂泉在州西南長城嶺下源多而極清

團泉在州城北五平里

馬眼泉在州治西南三十里泉似馬眼故名

黑山泉在州治北六十里為黃花鎮之通衢山角如

列屏下有泉

白龍潭在龍嶺口內潭水鏡徹凌曉窺之隱有石門焉每逢亢旱禱雨輒應

青龍潭在老君堂西

紅沙潭在州城西三十九里

玉麟潭在州治西三十八里

樵兒澗在虎峪內二十里

白虎澗在州治西三十里

畿輔安淵志

榆河一卷

五

乾石澗在州治西三十里

綠礬澗在州治西南

黑漸澗在州治西

石澗在州治西

八溝在州治西七五里

雙泉溝在明陵東井西

以上俱見昌平州志

紅澗溝

畿輔通志在昌平州龍虎臺西十二里

大峪山溝在昌平州明萬曆年間

七里渠在州治東南過沙河七里

麻子港在州治東北五十里

石溜港在長峪城

李兒港在妙峯山庵

鹿角灣在州治西

以上俱見昌平州志

畿輔安瀾志

榆河一卷

五

玉井灣

畿輔通志在七空橋東南崖

魯灘在州治東南三十六里

中灘在州治東南

白水窪在州治西南三十五里

泥窪在州治東二十五里

白草窪在州治北二十里

清平窪在州治東十五里

桃峪窪在州治西三十五里

歪嘴窪在舊縣西北

北邵窪在州治東八里

以上俱見昌平州志

九龍池

〔天府廣記紅門之西翠屏山下出泉九穴為池名

九龍 昌平山水記九龍池在昭陵西南於崖下

鑿石為龍頭泉出其吻瀦而為池

畿輔安瀾志

榆河一卷

美

仙人池

畿輔通志在昌平州西駐蹕山在州西二十五里

〔天府廣記山高十餘丈西北袤二十里金章宗

遊此鐫駐蹕字

蓮池

畿輔通志在昌平州龍泉山甘露亭

魚池

畿輔通志在龍泉山觀音洞

常湧泉井在鎮邊城深二十丈

李公泉井在鎮邊城深十丈

福應泉井在鎮邊城深十八丈

清甘泉井在鎮邊城深十八丈

玉泉在明陵工部廠前即玉井灣之源也

漱玉井在州治西北三十四里明成祖北狩飲此今

涸

奎聚井在州城東文昌祠左一名牛公甘泉今涸

畿輔安瀾志

榆河一卷

毛

古井在明陵工部廠左相傳為金元舊井

以上俱見昌平州志

靈泉在宛平縣西北

帝京景物畧黑龍潭北十五里曰大覺寺宣德三

年建寺故名靈泉宣宗易以今名金章宗西山八

院寺其清水院也

珠浦港在通州

畿輔通志在州東北二十五里中產蓮藕蘋菱大

為民利

畿輔安瀾志

榆河一卷

庚

一
二
三
四
五
六
七
八
九
十
十一
十二
十三
十四
十五
十六
十七
十八
十九
二十

隄防

永鎮隄

昌平州志在鎮邊城內及北門外一帶明嘉靖二十年巡關御史蕭祥曜修築以遏水患

謹案一統志作永渡隄疑州志為是

東關西關

昌平州志在州治西南

謹案二關節宜南北二沙河之水

畿輔安瀾志

榆河一卷

无

橋渡

青龍橋

一統志在延慶州東南三十里跨澗河 昌平州志在州治西南七十里明宣德年建

謹案青龍橋以南有小石橋十二座俱無名距上關北為一橋遞北凡十二北接青龍橋

紅澗橋

昌平州志在龍虎臺西十二里

畿輔安瀾志

榆河一卷

无

紅橋

昌平山水記州西南十二里有紅橋橋亡而名尚存元文宗為燕帖木兒建祠立碑處也

謹案元史和尚傳天歷九年九月從擊犯紅橋之兵敗之奪紅橋燕帖木兒傳與王禪軍遇於榆河

北奮擊敗之追至紅橋北今無考矣元黃潛有昌平縣石橋記橋為縣尹畢文質所建未知是否

沙河北橋名朝宗橋高二丈三尺寬四丈三尺長一

百五丈

昌平州志朝宗橋在鞏華城北乃東西兩山口河水
水厯三十餘里會流於此方折而東故名明正統
年 建

沙河南橋名安濟橋高二丈寬四丈長七十七丈

昌平州志安濟橋在鞏華城二里許橋跨沙河明
正統十三年造

謹案昌平山水記二橋正統十三年命工部右侍

畿輔安瀾志

橋河一卷

三

郎王永壽建

東石橋在鞏華城東乾隆十四年建高一丈寬一丈
六尺長十五丈

謹案沙河南橋去馬房村橋三十里沙河北橋去

東石橋五里自東石橋往南去馬房村二十六里
四橋相連

香屯村石橋高八尺寬一丈長四丈五尺

湯山前小石橋高六尺寬八尺長二丈

永通橋

昌平州志在州治西南榆河上橋雖存而水不由
故道

史家橋在州城東二十五里

大通橋在鞏華城外東南

三水橋在州治西南四十五里

永安橋在州治南門外

迎恩橋在州治西北二十八里

畿輔安瀾志

橋河一卷

三

五空橋七空橋在大紅門內

永福橋在州治西南三十五里榆河北

永寧橋在州治西十八里跨雙塔河上今廢

渡津橋在岫岫崖

謹案岫岫崖在昌平州治西北葡邱集昌平山水
記俱作溝溝帝京景物畧作岫岫蕭松錄厯徵明

人碑記以為當從溝溝

登翠橋

畿輔通志在順義縣北門外

板橋

順義縣志在縣西北隅距治二十五里村東有河

南石槽木橋

畿輔通志

白浪河小橋寺兒上河小橋聶山營小橋

謹案三橋俱見順義縣志

廣濟橋

畿輔安瀾志

畿輔通志在順天府北三十里跨清河上明永樂

中建 昌平州志清河橋在州治南五十里橋跨

清河店分南北

謹案清河管黃港新堡村孫垓村鞏溝小店村六

處俱有橋

雙橋在通州西十里與大興縣接界

龔翔麟潞沙筆綴雙橋在柳界之西通州大興界

也

西浮橋在通州北門外

謹案此即明實錄所謂富河橋也

畿輔安瀾志

榆河一卷

修治

嘉慶八年

欽派大臣長麟戴均元挑濬溫榆河自工部稅局起至流水溝止分為四段共五百四十丈挑深四尺五寸至四尺不等

倉場侍郎達慶鄒炳泰奏署通州北門外舊有溫榆河一道貼近石壩樓前為各省糧船起卸之所迤東又有潮白河一道即係北運河上游查溫榆

畿輔安瀾志

榆河一卷

三

河上游自乾隆三十八年山水漲發河形東徙與潮白河合流為一下游遂致乾涸石壩起卸船糧全藉工部稅局地方以上所蓄倒漾之水以濟漕運是以最易停淤每歲興挑有增無減伏查溫榆河上游久無來源下游一帶自嘉慶六年大水以後潮白河之溜偏趨下游東岸其西岸僅存小溝二道水勢微弱力不足以刷沙遂致涸出岸灘逐漸淤塞等再四籌酌擬開引河一道或於石壩

小口對岸開挖計長三百零五丈則溫榆水有來源藉可疏淤或於工部稅局前對岸開挖計長一百四十丈舊係潮白溫榆兩河交匯之處雖不能刷溫榆之淤而直注藥王廟一帶亦於新淤處所洗刷有益懇請

欽派大臣勘驗相度情形擇定地方奏明動帑興工

欽派大臣長麟戴均元奏署每年漕船抵通係潮白河駛入溫榆河直抵石壩樓前起卸計河長一千餘丈

畿輔安瀾志

榆河一卷

三

南藉潮白河之水倒漾北藉臥虎橋之水南流兩水頂阻積淤最易每年挑淤例准動用水稅項下銀二千餘兩至三千一百兩不等錢糧少而河道長僅能自石壩樓起挑至溫榆河中間之工部稅局止其自工部稅局迤南尚有五百四十餘丈不能挑挖日漸淤淺遂致漕船不能抵壩今議請於石壩樓左近酌開引河一道東引潮白之水西入溫榆於糧船抵壩較為便捷惟等測量水面溫

榆河高於潮白河三四五尺不等形勢高仰一開引河恐潮白之水不能逆流而溫榆之水轉先下洩溫榆之水既由新開引河直達潮白則舊有之溫榆河南北一千餘丈必致全行淤墊船不能通此一帶木廠稅局貨店商艘均多不便且大雨時行之際坡水彙注新開引河兩岸峙立土性浮鬆亦必致衝刷坍塌仍行淤塞將來亦不免於逐年挑淤歲增繁費^臣等詳細討論悉心商酌與其新

畿輔安瀾志

榆河一卷

七

開引河一經淤墊未必即能利漕而先有礙於商課似不若即將溫榆河淤墊處所除工部稅局以北舊有年例歲修仍照舊辦理外其稅局以南新淤五百四十丈即遵

請動木稅項下逐加挑淤不過需費五千餘兩即可一律寬深較之新開引河錢糧不致多糜且於漕船木廠稅局貨店商艘均有裨益

嘉慶十一年溫榆河下游蒞廠以下東岸灘嘴上斜

挑引河一道長五十丈自流水溝至工部稅局舊淤分爲三段共挑四百五十五丈加深三尺五寸至二尺五寸不等

奏畧此河向無來源形勢淺狹惟與潮白河合流全藉倒漾之水浮船濟運但水力緩弱沙入隨停無從刷滌每年總不免淤塞自工部稅局至流水溝一帶舊挑淤處五百四十丈今復淤淺再流水溝以下東邊沖開岔河一道溜走東岸以致自流

畿輔安瀾志

榆河一卷

八

水溝以下至楊家坨地方又積新淤一百八十丈共計新舊河淤統長七百二十丈若不及時挑挖深暢恐來歲漕艘經行勢必淺阻遲誤計自工部稅局起至流水溝尾止向分四段工長五百四十二丈現在水勢上三段探深二尺五六寸至一尺五六寸不等面寬四丈餘尺至五六丈不等蒞廠一段探深三四尺面寬六七丈不等此屬舊淤實在情形其流水溝以下至小神廟一帶因本年夏秋

疊次盛漲節節淤墊高露沙底所有潮白河溜均從岔河傍走水勢散漫停沙更甚此屬新淤實在情形誠恐來歲新漕正當春水清淺之際不能挽運而秋後大幫雲集又值水落歸槽更慮淺阻自當據實勘驗上緊挑修惟是酌看現在形勢上年東嶽廟冲開岔河已經淤成平陸路遠灘厚礙難再挑若挑流水溝以下新淤約有二百餘丈工段綿長錢糧浩大且僅能駕駛吊載船隻其幫船仍須停泊小神廟以下則吊載船剝運愈遠起卸愈遲非但耽延誤運一切起剝抗脚等費賠累倍增實屬無益請將流水溝以下新淤暫且毋庸議挑惟先就近在流水溝蕭廠以下東岸灘嘴上擬斜挑引河一道計長五十丈南口寬九丈北口寬七丈深入尺如此引入潮白河水灌注通流自能將剝運糧艘浮送抵壩而幫船併可直到河口起剝尤便地近工省至工部稅局到流水溝舊淤一段

畿輔安瀾志

柳河一卷

卷

長四百五十五丈擬分三段挑挖均寬七丈加深三尺五寸至二尺五寸不等
 謹案溫榆河於乾隆五十五年機奏遇有淤積歸入北運河歲修案內辦理蓋指錢糧造報而言之至河道工段既隸此河則修治列於此河之下庶無混焉

畿輔安瀾志

柳河一卷

早

祠廟

黑龍廟

延慶衛志衛西北七十里

龍泉庵在關南五里坡下乾隆二十年建

龍泉寺

繆泳黃圖雜記在昌平州芹城村龍潭之上本天

祐舊剎駙馬都尉井源修之成化三年十月釋道

深撰碑行湛立石

畿輔安瀾志

榆河一卷

四

都龍王廟

昌平州志在龍泉山頂明洪武八年重修

龍王廟

昌平州志在獻陵衛東口

黑龍潭在龍王廟宛平縣畫眉山

帝京景物畧萬曆二十六年夏四月旱甚遣正一

嗣教張真人國祥禱於龍祠雨澤如期加護國碑

勤之嗣是早禱輒應凡立數碑 一統志黑龍潭

在宛平縣畫眉山上建龍王廟

本朝康熙五十年四月

聖祖祖禱雨於此甘霖立沛

賜御書喜雨二字後重建廟有

御製製碑記雍正三年重修亦有

御製碑文

畿輔安瀾志

榆河一卷

四十一

水利

元太平莊屯田

元史食貨志初以永清等處田地低下遷昌平縣之太平莊泰定三年五月以太平莊乃世祖經行之地營盤所在春秋往來牧放衛士頭匹不宜與漢軍立屯遂罷之止於舊立屯所耕作如故

明蓮塘水田

昌平州志在州治南三里八蜡廟前東西二水相

畿輔安瀾志

柳河一卷

圖

環俗呼雨水河旁植榆柳地多秔稻若水鄉焉明兵備曹愈參增開蓮塘 一明主事劉文琦新建八蜡廟開水田記畧北地故沙漠場白壤而耕惟黍稷來牟之類是植不知稻田何狀間有源泉障水種稻其中不什之一昌平枕關拱極地當孔道南十里兩溪匯流周行爲沼李侯下車詢民疾苦稅駕郊南謂茲地可以田請於上相地宜高下築大道以通行旅開阡陌以成田疇又引水順流

以資灌溉不數月闢田二百餘畝創議自李侯允

爲著道事張公今本道曹公張諱璞曹諱愈參李

諱逢春皆蜀產也 知州李逢春請墾昌平州水

田議畧照得本州演武場迤南一帶通行道路年

來被水湮淤泥深沒駢一切往來行人俱在兩旁

民地中踏躪本州經行隨令修築隨被水衝本地

流水活潑可以灌田而舊道淤污可以種稻若開

墾成田止就高處填築成道開成之田量以准償

畿輔安瀾志

柳河一卷

圖

民地行者既不苦於泥溇居者又不患於侵害相高下以幫培資水利以灌溉豈非興利除害之一端再本州凉水河地方近道汙地先經前任知州開墾成田見納租穀百石許今此道正與相連又照磁州官道先年被水今改爲田汙邪十里捆載滿車今此地正與相類若開墾成田給與附近居民照界管種待成熟時驗其所入多寡收三分之一以充公用行止兩便官民咸益再議看得墾田

墊道雖可以興利除害然坐派人夫於民間是未
 見其利先見其害也今酌量開墾修墊約用五千
 餘工人夫可百名每名日量給粟米一升二合以
 爲食另給錢五文以爲雇募自八月起至十月止
 一應詞訟如情節輕小者量罰米數斗或錢百文
 經交三義廟委官省祭王來詔收掌支給每日天
 明上工至晚而罷自九月二十六日起至十月三
 十日止教場以南約開田四十餘畝凉水河以南
 約開田三十餘畝冬月寒凍暫行停止待春二月
 以後天氣漸暖始照舊興工自教場起接連至頭
 鋪止可再用二十餘日可得田二百畝有零大約
 開墾之費在官不在民開墾之利在一年二年之
 後更難責效於旦夕也

畿輔安瀾志

白河一卷

學



畿輔安瀾志

白河卷一

原委

白河卷二

原委

白河卷三

附載

隄防

畿輔安瀾志

白河目錄

橋渡

白河卷四

修治

官司

祠廟

水利

畿輔安瀾志



白河卷一

原委

白河其上源沽河也源出宣化府赤城縣北獨石口
邊外一曰隄頭河一曰獨石泉

漢書地理志漁陽郡漁陽沽水出塞外東南至泉
州入海行七百五十里 水經沽河從塞外來酈

畿輔安瀾志

白河卷一

注沽河出禦夷鎮西北九十里丹花嶺下 方輿

紀畧獨石水在開平衛南流注雲州堡合于龍門
川 二統志隄頭河在上都牧廠南界十人名大

藍兔祿河在獨石口西北二十五里源出狗牙山
東南流入獨石口狗牙山在上都牧廠南土人名

克新喀喇諾海山直獨石口西北二十七里 口
北三廳志即沽水上源狗牙山舊丹花嶺也

謹案北方諸水惟沽河源流最混其名稱亦亂以

其下至通州合東西二路水故謂之路河 通典密雲郡

州密雲有瀉水自塞外流入 一明統志瀉水自塞外丹花嶺合九泉水南流逕密雲縣東北 以

其與潮河合故謂之鮑邱水亦曰潮河 太平寰宇記瀉縣瀉

河一名沽河一名鮑邱水其自植州密雲縣流入 方輿紀要白河亦曰鮑邱水亦曰大榆河又白

河即 河 又以其與白馬關入之白河合流于石塘嶺

故又謂之白河 方輿紀要白河亦名瀉河亦曰沽水 水經鮑邱水出禦夷北塞中

志云河南岸皆白沙不生青草故名 畿輔通志白河古沽水也亦曰瀉河又沽河亦曰白河 要

皆非其本名也說水者當以漢書地理志水經注

畿輔安瀾志

白河卷一

為據漢志水經注惟有沽河之一名別無他號也

其合瀉處在下尾安得即以追被上源且其與潮
河合處舊在順義縣北二十里之牛欄山之東麓

今改于密雲縣南十八里明嘉靖中邊絕之不使
入順義縣似水勢盛漲以通密雲餉道故也或以

為于口外霧靈山與潮河合非也辨見後 又案
一統志又有獨石泉在鑲白旗牧廠東南五十里

蒙古名烏里爾齊老泉又有獨石山在上都牧廠

東北直獨石口東北二百三十里蓋泉源之遠如此疑別是一山泉也然徧考別無泉源又輿圖云沽水發源喀喇河屯熱河西南境之塔綳拖落海有他賁拖落海山在上都牧廠西南有獨石口西北一百十五里河口隨客河疑卽隈頭河之異名南流逕大馬鄂模則有烏藍呼都克之水會之又東南流逕庫勒鄂模又東南流逕五可兒河又東南流逕七老巴爾哈孫卽古隰寧廢驛也一統志在獨石

畿輔安瀾志 白河卷一 三

北三北三又南流逕嗎尼圖嶺亦名麻尼圖嶺卽鐵嶺竿嶺也一統志在獨石南流入口

自上都牧廠南其北與正白旗察哈爾牧廠交界南流逕獨石口同知屬之馬神廟又南流十里逕喇嘛洞

口北三廳志大喇嘛洞獨石口西北丁莊子灣東北四十里小喇嘛洞大喇嘛洞東南十里

又南流二里逕棠梨溝則有九泉水注之

水經注沽河又南九泉水注之水導北川左右巽注入川共成一水故有九源之稱其水南流至獨石注大谷水 長安客話潞水自塞外丹花嶺合九泉水 口北三廳志九泉水獨石口北三十里棠梨溝有泉九源並發合流注于隈頭河南入獨石口

又南流五里逕神明鏡溝

口北三廳志明鏡溝獨石口西北二十八里

又南流六里逕龐家窰又南流四里逕滅虎溝又南流四里逕北柵口入邊城

宣化府志北柵口東至萬勝樓五里二百一十三步西至鎮衝樓三里通口外多倫諾爾開平城土城子張家口等處地方 赤城縣志獨石水關卽北柵口

又南流五里逕獨石城西北則有西柵口之水自西北來注之

謹案此水所流僅三里口北三廳志以為即水泉
水今其上流乾涸故所行不遠

又南流五里逕獨石城南之獨石神廟前與東柵口
水合即大砦溝河也又有紅山水自口外流入之

水經注大谷水發鎮北大谷谿西南流逕獨石北
界石孤生不因河而自峙 口北三廳志大砦溝

河獨石口東北三十里西南流入獨石古柵口至

城南獨石廟與沽水合疑即古大谷水也 畿輔

畿輔安瀾志

白河卷一

五

通志水在赤城縣東其源有二皆自塞外流入一

曰獨石水由獨石口逕獨石城西為西河一曰紅

山水由紅石山逕獨石城東為東河俱流至城南

而合 二統志有城西河在開平衛西五里發源

口外夾城東南流至衛南與城東河合其水亦自

口外流入經衛東五里又南合流

謹案是水發源口外其源不遠然與獨石水東西

合流于獨石口城南故有東西河之名三廳志以

為大谷水似已考水經注大谷水又南逕獨石西

又南逕禦夷城西又東南尖谷水注之亂流南注

沽水則是大谷水當為西河乃大砦溝水則在獨

石東北谷水縱有遷移獨石必無改動大砦溝之

為大谷水亦非可定以為是也又東柵口外之山

名東高山西柵口外之山名西高山 方輿紀要東

在龍門所西五十里 衛東三十里西高山城東河即大砦石溝河城西

河即水泉河大砦溝河源發東高山南流逕先農

畿輔安瀾志

白河卷

六

壇 在獨石口東柵子外 入東柵口至城南獨石亭

即獨石 而注于沽河長三十里西柵子水發源支

錫石 口北三廳志錫石口獨石口西北十里有巨

呼支 錫石三面鼎峙相去各百餘步如錫脚故各俗

為切近故著之考東柵口之水為城東河西柵口

之水為城西河固已然畿輔通志所指各東河西

河者乃自口外西為獨石水東為紅山水二支乃

川流也不數支錫石水者以其水絕小又平時乾

涸也與一統志所云城東城西二水有別又沽水
下流逕赤城縣東北外故統得東河之名方輿紀
要云菲菜川在開平衛東源出東山流逕衛南與
瓊帽山水合流至赤城堡爲東河之源名勝志赤
城堡之東河由獨石雲州堡東南流卽通州白河
之上源考三廳志有菲菜坪在張家口北一百三
十里川以地得名張家口在獨石口之西則是水
當在獨石口城西不當云東也卽有此川所行不

畿輔安瀾志

白河卷一

七

遠盈涸無時城東之水惟大碧溝一支耳更無他
水足以應之紀要所謂菲菜川爲東河之源者殆
不足據名勝志以東河卽通州白河之上源此是
由石塘嶺入口之一支亦非此東河也辨見後
又案紅山水出紅石山求之地理不得其處明史
地理志龍門衛紅石山水出焉下流合于龍門川
方輿紀要紅山水在龍門衛東源出紅石山東北
流經雲州堡合于龍門川則是紅山水之爲紅石

山水無二說也特獨石水與紅石山水俱自口外
入逕獨石城則已合流矣而方輿紀要又載紅山
水云在馬營堡東南二十里山勢高險石色多赤
下有紅泉東流合大河入龍門峽畿輔通志仍之
旣載紅山又載紅石山云龍門縣東五里上產紅
石可供玩好口北三廳志紅石嵯在獨石口南清
水堡東北則又另有一紅石山也又赤城縣有紅
石井水獨石城內舊有紅泉亦皆非出自紅石山

畿輔安瀾志

白河卷一

八

也詳見後
二水合流而南獨石水大谷水也十八里逕頭堡子西又南
流十里逕半壁店西
明史地理志開平衛南有半壁店
又南流十里逕三山堡西又有流十里逕貓兒峪西
則有清泉堡之水自北來注之
方輿紀要貓兒峪在半壁店堡雲南州所北道出
開平者此爲中路清泉堡在開平衛東北邊外山

下有清泉湧出達堡東因名 一口北三廳志清泉
淀清泉堡口外合黃榆鎮北二溝之水流入邊內
堡名以此

謹案清泉堡水在獨石城東北發源口外西南注
于貓兒峪之南下八龍門川其長三十里

又南流十里逕舊站堡西出龍門峽是為龍門川

水經注大谷水又南逕獨石西又南逕禦夷鎮西

又東降尖谷水注之亂流注沽水又南出峽岸

畿輔安瀾志

白河卷

九

有二城世謂之獨固門 遼史地理志奉聖州龍

門縣有龍門山石壁對峙高數百尺望之若門微

外諸河及沙漠諸水皆于此趨海雨則俄頃水濤

千仞晴則清淺可涉實塞北控扼之要也在州東

北二百八十里 明史地理志雲州堡東北有龍

門山亦曰龍門峽下為龍門川 方輿紀要龍門

川在堡東北可五十里合獨石紅山二水從龍門

峽南流合于白河 二統志龍門山即古獨固門

也沽河又南逕龍門山下名龍門川

謹案沽河上源有二一為獨石水即一統志所謂

白河出上都牧廠東南界者是也一為紅山水即

一統志所謂隄頭河源山上都牧廠南者是也畿

輔通志以獨石水流逕獨石城西為西河紅石山

水流逕獨石城東為東河合流至龍門峽為龍門

川故白河有古沽河之一名方輿紀要以為獨石

紅山二水南流合于白河則以源出赤城縣東之

畿輔安瀾志

白河卷

十一

滴水崖故云然滴水崖為沽河所經即是白河非

其發源處也口北三廳志云白河雙源對引將至

邊城合流入口為兩河口是矣又云西流至雲州

東南與龍門川沽水合亦仍前人之紀載而未之

分晰也龍門峽在赤城縣而龍門縣志云山在城

西二十里山上有關則別是一山矣

有君子堡水合松樹堡水會于羊房堡與暖泉合流

自西北來注之

謹案松樹堡水西北發源口外沙兒嶺流入東南

三十里一統志松樹堡在赤城縣西北馬營堡西

張家口至羊房堡東與君子堡合君子堡水亦自

西北口外來東南流三十里宣化府志君子堡東

至松樹堡十五里南至馬營堡二十里北至邊五里至羊房堡合松樹堡水

東南流十里逕倉上堡又東南五里與暖泉水合

又東南流五里入龍門川此二水不見記載

谷迸流之溪河也平時無水遇雨通注又環

畿輔安瀾志

白河卷一

七

赤城縣北畿輔通志在赤城縣北雲州堡與赤城

縣西之溫泉是二水溫泉詳見後

又南流八里逕關門口則有鎮安堡之水自北來注

之

謹案鎮安堡水出東北口外南流逕堡南又南流

十五里逕施家嗟折西南流十里逕永鎮堡又西

南流十里逕沙溝又西南流二十里至雲州堡南

合于龍門川口北三廳志云白河在鎮安堡口外

則此河疑其分支諸書所云白河入塞逕滴水崖

復出靖安堡邊外殆指此也平時則涸遇雨則流

蓋乾溝也

又南流七里逕黃土嶺則有夏家村乾河自北來注

之

謹案夏家村出東北口外西南流十五里逕村南

又西南流八里合龍門川其西即黃土嶺

又南流十五里逕赤城縣東繞城而南則有大石門

畿輔安瀾志

白河卷一

七

之水東南流逕左右二所堡合水泉又合湯泉水流

逕城南曰赤城河

水經注活水又西南逕赤城東城在山阜之上下

抗深隍谿水之名藉以變稱故河有赤城之號矣

又陽樂水又東南逕溫泉東泉在山曲之中又逕

赤城西屈逕其城南東南入赤城河太平寰宇

記螺山水亦名赤城河即活水也東北塞外流入

明史地理志赤城堡東有東河即通州白河之

上源也又有西河合焉 方輿紀要東河在赤城
堡東自獨石口雲州東南流逕古北口為通州白
河上源西河在赤城堡西五里南流合于東河

一統志沽河又南逕縣東門外曰東河

謹案水泉河源出口外大石門乾河一道由榛子

溝入馬連口東南流逕赤城縣西北二堡子丁家

路入口口北三廳志大石門山獨石口西南三十里丁莊子灣西北十五里山有石洞如門

故名 畿輔通志水泉河源出赤城縣西北二堡子南流入湯泉河 東南流十里逕

畿輔安瀾志

白河卷一

三

西柵子又東南流逕鎮寧堡南一統志鎮寧堡在赤城縣西北二里

西至邊界 又東南流十里逕右所堡東又東南流

十里逕左所堡東是為水泉河又南流十里會于

湯泉河亦謂之城西河一統志水泉河在赤城縣西北五里亦名城西河

羅塞口北三廳志水泉河獨石口西北十里平地出泉東南流入西柵子獨石城南與沽水合此

水由湯泉河下合龍門川以為入于沽水原無誤也第湯泉河在赤城西十五里北去獨石口城已

八九十里其水不于獨石城南合沽河可知一統志所謂西河指赤城縣而言非謂獨石口城也二

堡子即右所堡在左所堡西北十里有乾河湯泉一道相接今有水出左所堡蓋伏現不常矣

河在赤城縣治西十五里東流五里與水泉河合

為城西河與東河合則沽水正流也畿輔通志引

明統志云有赤城湯泉在宣化府鎮東一百四十

里自龍門鎮北鄉赤城寺側山根湧出暴熱而旁

有冷泉隨人浴之可愈疾此即今湯泉河也一統

志引明統志溫泉在赤城西十五里又西河在赤

城縣合溫泉東流分為二一從西北一從城南流

合東河所引同而文各不同詳觀其說湯泉即溫

畿輔安瀾志

白河卷一

四

泉也所謂西河合溫泉即水泉河水也兩鎮三關

志赤城有溫泉又有湯泉是分為二矣宣化府志

引續宣志鎮東百四十里之即泉湯在赤城西十

五里其實一也 又案寰宇記以螺山水名赤城

河考螺山今赤城縣境無此山一統志紅羅山蒙

古名五蘭哈爾哈山在御馬監牧廠西直獨石口

北一百五十里懷柔縣志縣北二十里有紅螺山

一在邊外一直西南皆去此絕遠寰宇記所云疑

卽懷柔縣之山以上流而逮及下方也

又南流十三里逕老幼屯則有翦子嶺之水合浩門嶺水自西來注之

方輿紀要翦子峪在龍門衛東二十里其形如翦

一名大嶺山浩門嶺在雕鸞堡北二十五里明初以此名驛

謹案翦子峪水發源龍門縣東界東流十里逕赤城縣次麻坑又東流五里逕糖房堡又東流逕小城縣

畿輔安瀾志

白河卷一

五

嶺堡又東流八里逕興仁堡又東流二里逕老幼

屯與浩門嶺水合浩門嶺水亦出龍門縣東界南

流二十五里合翦子谷水又東流五里入於東河

又南流七里逕柳林屯東又南流十里逕樣田堡西

則有樣田河自龍門所合紅石井水西水泉水自東

北來注之

方輿紀要樣田在龍門所東南舊名雞田一統

志楊田堡在赤城縣東龍門西南二十里舊名雞

田明嘉靖年改名樣田 赤城縣志雞田今爲樣

田明史兵志軍官各種樣田以歲收之數考核

口北三廳志沽河又東南流逕樣田至龍門所南

與陽樂河水合

謹案樣田之爲雞田周興嗣千字文云雞田赤城

始卽此也一統志又以爲楊田明改爲樣田考水

經注陽樂水出且居縣世謂之橫水又謂之陽曲

河曲與田字形相近或因此致誤然未有以証之

畿輔安瀾志

白河卷一

六

又河逕樣田堡故有樣田河之一名其去龍門所

遠隔二十里外諸以爲逕所南者非是又樣田河

源出獨石口外西南流逕赤城縣牧馬堡南一統志

馬堡在龍門所北故牧馬場也又西南逕龍門衛南一名清水河

邊防考樣田河在龍門南南二十里源出獨石塞

外流逕此又清水河在龍門所城南流合于白河

又南流十五里逕蔣家堡與紅石井水合又西南

流十五里逕石灰窯又西南流十里逕樣田堡西

入沽河紅石井水在赤城縣西南三十里亦名水

泉或以爲卽紅山水或以爲卽長伸地水之源皆無所據特因紅石山而混也西流五

里合樣田河入于沽水世以陽樂水目之非也西

水泉河龍門縣志自近北莊郭家莊縣志城南二十五里蔡

家莊縣志城南二十五里鞠家莊縣志城南二十五里康家

莊南流四十里入龍門河

又南流十里逕上馬鞍山又南流五里逕下馬鞍山

又南流十五里逕合河塞東則有龍門河自龍門縣

西來注之卽古陽樂水也有乾河入道曰黃草梁河

畿輔安瀾志

白河卷一

七

三賢廟河北柵口河金家莊河鷄子嶺河浩門嶺河

周家溝河長安嶺北河皆入焉通名之曰南河

漢書地理志上谷郡且居陽樂水出東南入海

水經注陽樂水又東南逕溫泉東又逕赤城西屈

逕其城南東南入赤城河河水又東南右合高峰

水西南流又屈而東南入沽水畿輔通志沽河

又南與陽樂河合爲南河

謹案龍門河源出龍門縣西娘子山名大龍王堂

方輿紀要娘子山在龍門南西二十里山高聳而無險惡之勢因名娘子泉在山下泉水溢出勢甚

浩瀚可資灌溉正統十四年錫後漸溢出爲民利

龍門縣志龍門河城南里許源出大龍王堂

龍虎村泉台又與下龍虎村羊城溫泉及剪子谷

諸水合而漸大然其上流土人傳云出自朱家營

泉卽有溯源更長者亦概稱娘子山下數泉乃爲

星宿矣及親採朱家營二泉甚微卽娘子山數泉

亦甚渺忽惟北三里有大龍王堂潭在院內水出

畿輔安瀾志

白河卷一

八

王澤本誤但載諸小水甚明存之據府志之說則

直以龍門峽之龍門川爲卽此龍門河矣攷龍門

川逾龍門峽在赤城縣南不在龍門縣境內偶以

其名相同而道里又近遂以北來之川河爲北來

之溪徑誤矣又唐末置龍門縣屬新州遼金二史

地理志所載之龍門縣皆在赤城南之龍門峽元

末廢爲鎮至元二十八年改置龍門衛今縣治也以

龍門之名移此故卽以陽樂水爲龍門河舊志所

云蓋陽樂水之源也府志欲以沽水質之非也又

府志引水經注陽樂水出自且居縣東北流逕大

翻山小翻山北考水經注沽水又東南與鶻谷水

合有二源卽陽樂水也其下所云出自且居縣者

鶻谷水也故曰又東南流注陽樂水府志不辨二

源之文遂成陽樂水注陽樂水誤矣又畿輔通志

龍門縣有龍門河逕縣南二里又東逕雕鸞西南

卽水經注所謂橫水也又有南河至堡西南七里合龍門卽水經注所謂侯水也龍門南河合而東統謂之南河又東至赤城縣界合沽河卽水經注所謂陽樂水東南入赤城河者也其說蓋亦以龍門河爲流逕龍門縣城南曰南河一統志陽樂龍門川也河在龍門縣南東流至赤城界入沽河今有龍門河源出龍門縣西娘子山東南流逕縣南二里又東逕雕鷲堡西南有南河源出南狗村東北流至堡西南七里合龍門河統名南河又東至赤城縣入沽河又東流逕八里莊又東流逕三岔口又東流逕上虎村又東流逕下虎村又東流逕康家莊又東流逕雕鷲堡南方輿紀要南河在雕鷲堡南自堡西北之剪見略狗兒村合流至此東南流入

畿輔安瀾志

白河卷一

七

密雲縣北境之白河謹案龍門川水東入沽河去盧溝甚遠龍門縣舊志乃云南河至合河寨東南流入盧溝洪康熙五十二年知縣章焯脩志正之曰當云鳩水洋河亦非又東流逕黎家堡又東流逕東莊堡又東流逕尤家莊又東流逕孫家莊又東流逕赤城縣合河寨與沽河合共長八十餘里 又案乾河八道在龍門縣一曰黃草梁河縣志城西十八里自近北村逕郭家莊蔡家莊鞠家莊入長四十五里一三賢廟河縣志城西十五里亦自近北莊至鞠家莊逕康家莊入長四十五里一

北柵口河縣志卽許衝城北十五里其南柵子卽楊衝城北十二里由老聖溝

逕前所堡縣志城北五里龍門城入長三十里一金家莊

河方輿紀要金家莊堡在龍門衛西北七十里由金鋪堡縣志城北二十五里

韓家莊縣志城東十五里三岔口入一統志三岔口在縣東十五里長四

十里有奇一斂子嶺河縣志城東三十里由上虎村入縣志卽上狗村城東二十五里長二十五里一浩門嶺河縣志雕鷲堡三十里

縣東南自張四溝縣志雕鷲堡北十六里大倉堡縣志雕鷲堡北十里小倉堡雕鷲堡入長三十里二河與赤

城縣分水一周家溝河縣志雕鷲堡北十五里由小

倉堡入長二十里一長安嶺北河縣志縣東八十五里自二

砲兒縣志嶺北十五里逕官莊堡縣志嶺北二十二里

東山廟小雕鷲堡入縣志雕鷲堡南七里長五十

里此河與入洋河之水分嶺見洋河篇八河俱平時無水遇雨水發

俱流注於龍門河

折而東流逕河西堡北則有白龍潭水南來注之又

東流十五里逕青羅口南又東流十里出滴水崖下

畿輔安瀾志

白河卷一

十

宣化府志白龍潭水在赤城縣南七十里河西堡

西南五里源出南山下方廣三丈許澄澈見底水

紋如鋪外為小溪歲旱禱雨輒應西南流十餘里

入于沽河 方輿紀要白河源出宣府衛龍門所

滴水崖 龍塞薊門攷亦云滴水崖之水懸高崖而下即白河之上源皆非也辨見前

二統志滴水崖在赤城縣東南滴水崖堡北三里

石崖滴水去地百餘仞隆冬不凍

又東流逕堡南門外又東流二十里逕寧遠堡北寧

畿輔安瀾志

白河卷一

五

遠堡南則有長伸地水自北來注之

畿輔通志滴水崖堡在赤城縣東八十里南河又

東南逕堡南 宣鎮圖說滴水崖堡東常勝寧疆

二堡東有寧遠堡舊有朵顏易馬市口 口北三

廳志白河又東南逕滴水崖堡長伸地水自北來

注之

謹案長伸地水出紅石山南南流十五里逕巡簡

寺又南流二十里逕長伸地堡東 方輿記略長伸地堡在寧遠堡

東北堡北有巡簡寺其扼要也 又南流二十里逕寧遠堡東又南

流五里至滴水崖寧疆堡與沽水合

又東流五里出境屈曲流逕延慶州屬之靖安堡出

邊牆外共長二百一十五里

畿輔通志靖安堡在延慶州東永寧城北三十里

沽河又東南繞靖安堡之西南東三面又東北至

東河口仍出邊外

謹案靖安堡即靖孤堡也邊外有白黑二城各以

畿輔安瀾志

白河卷一

五

其水相近而名

又東流入二道邊垣墻之白河口塞垣東盡之口也

迤西接長元口迤東則四海治口

宣化府志四海治堡北至海子口八里南至四海

冷口五里

又東從石塘路與白河支分邊外之一支會

其支分之三支亦出獨石口邊外流逕鎮安堡東北

一名白遂河轉為白嶼河亦曰漱水又名白狼河俗

稱自在河亦謂之曰漕又謂之北河或云水從白馬關入或云兩岸不生青草故名對惠河而言又呼爲外河或以爲對黑河而言故曰白河其以爲即古孟廣礪水及以爲發源滴水崖及霧靈山爲潮河川者非也

遼史地理志順州歸化郡有白遂河 金史地理

志順州溫陽舊名懷柔有激水 王曾上契丹事

順州東北過白與河北望銀冶山 明統志白河

畿輔安瀾志

白河卷一

三

一名白遂河 明史河渠志白漕即通濟河源出塞外 水部備考秦使天不飛芻輓聚起瓊那資海之郡轉輸北河爲漕舊矣北河者即白河也 方輿紀要元致和初上都兵入古北口燕帖木兒擊之於白狼河白狼河即白河也

大清會典白河源出關外 一統志白河在並都牧廠

東南界自獨石口東南冬河口流出邊又東南流

入石湯嶺俗又呼爲外河 口北三廳志白河出

鎮安堡口外東西兩山雙源對引將至邊城合流入口所謂兩河口者是也 順義縣志白河性悍多沙衝決無定俗稱爲自在河一名潞河發源塞外從石塘嶺白馬關入故曰白河 武清縣志白河即北運河也古沽水亦曰潞河一曰白遂河俗稱爲自在河

謹案白河之名不見於古記傳惟王曾上契丹事始有白與河之名而遼史地理志則有白遂河金

畿輔安瀾志

白河卷一

四

史志則作激嶼遂激音同特字異耳順義縣志金史溫陽縣有兔兒山激水今皆不得其處良由不知激水之即爲白激河也然白河之名倘古有是稱則酈道元注水經徵引最博何爲不詳及之而寰宇記亦無聞可知至遼時此河始有是名其後紛紛臆度皆不得其實考水經注以沽水與鮑邱水皆出禦夷沽水出鎮西北乳羊里鮑邱水逕鎮東南九十里鮑邱水謂之大榆河則鮑邱即今潮

河之上源也又以鮑邱水發源於溪水合孟廣
 礪水亦皆會大榆河未嘗以孟廣礪水為白河謂
 卽沽水之一支也後有白河之說者諸書或以為出
 霧靈山方輿紀要昌平山水記以為卽孟廣礪山
 遂以廣礪水為白河之源矣但白河既源於廣礪
 則非卽沽水之分支且礪水注道人水亂流卽會
 大榆河礪水源流甚短何得擅白河之名與潮河
 並稱意廣礪水自是入榆河之水不可以為白河

畿輔安瀾志

白河卷七

十一

之源也春明夢餘錄白河經密雲縣霧靈山為潮
 河川河防志問水集皆以為經密雲縣霧靈山以
 霧靈山為白河所經可也而漕河考張兆白河源
 考方輿紀要諸書直以為白河源出霧靈山非矣
 畿輔通志霧靈山在密雲縣東北一百六十里本
 名伏凌山後訛為霧靈考水經注伏凌山乃鮑邱
 水合三城水所經與石門水合者也與孟廣礪明
 是二山既以孟廣礪為霧靈山則不得以霧靈為

伏凌之誤矣且據水經稱礪甚增峻尚可附會雲
 霧之說而伏凌山惟言積雪凝冰何有於霧靈耶
 殆不然也 又案白河發源邊外一統志記于上
 都收廠而口北三廳志以為在鎮安堡外者是也
 其云冬河口卽東河口石湯嶺卽石塘嶺字形與
 音俱誤耳若滴水崖在赤城縣邊牆內霧靈山雖
 在口外亦近邊牆皆非此河之源雖白河由東河
 口出邊又南自石塘嶺口入經歷此山下而不可

畿輔安瀾志

白河卷七

十一

以為源也儲大文叙獨石口長城形勢云永勝墩
 又南有連垣水關鎮邊墩前水由關入南流逕盤
 峽道嶺繫於鎮安堡之前卽龍門峽上口是也意
 此卽白河之源而特未為之標目耳 又案諸書
 既以白河為源於霧靈山且以霧靈為卽孟廣礪
 于是又以白河經霧靈山為潮河川以求合于水
 經注礪水逕密雲戍城有大榆河之文礪水卽白
 河則是潮白二河通流久矣不知西密雲戍在塞

外非昌平州之密雲縣道元所謂有東密雲故是
城言西其文甚明不可得而混也其叙礪水叙次
鮑邱水篇而不入沽水則礪水必非白河可知第
道元當日不著白河之名白河之自沽水分流有
不可得而考者古今水道之變不必強為之說也
其水南流與黑河川水合折東流與延慶州之溪水
合

一統志裏遂黑河在上都牧廠東南界土人呼額

畿輔安瀾志

白河卷一

毛

伯裏遂黑河在獨石口東南五十里源出興安山
東流至龍潭會白河溪河在延慶州東四海台堡
北門外水有三源一出堡西南昌平州黃花路界
東北流逕堡西至堡北有別源自西北來流合焉
一出堡南東北流逕堡東北與西水合又東北流
三里出邊外入沽河 口北三廳志黑河源出獨
石口東黑龍山南老獐溝南流逕山神廟至道川
折而西復東南曲流至水磨灣逕東卯鎮花盆嶺

東至黑龍潭與白河會北流逕黃土嶺至熱河界
會潮河川東南流入密雲縣口

謹案據圖黑河出獨石口外之口老山俗名也即

黑龍山 口北三廳志黑龍山 西南流逕老柵子又

西南流逕殺河壩有小水入之又西南流逕接濟

溝又西南流逕三道川又西南流逕紅石砦 口北

志紅石砦獨石口 又西南流逕馬柵子又西南流

逕喜峰砦 口北三廳志喜峰砦獨石口東一百三

畿輔安瀾志

白河卷一

天

州故又西南流逕孤石兒 口北三廳志孤石獨石

又西南流逕水磨上折南流逕西萬貫口又南

流逕遼東營又南流逕靈泉寺則有靈泉之水入

焉又南流逕巴兔營又南流逕井兒溝折東流逕

水磨灣又折東流逕東西卯鎮 口北三廳志卯鎮

八十里又東流逕花盆嶺 口北三廳志花盆嶺獨

東流逕三道營屈曲東南流逕黑龍潭有水出南

天門 口北三廳志獨石口東南二百四十里雙崖

川瀾流于此過萊樹甸與白河合歸大路峪入邊 至萊木溝與白河支分之水會自黑老山西南至孤石兒長七十里自孤石兒南至井兒溝長八十里自井兒溝東至水磨灣長六十里自水磨灣南至西卯鎮長六里自西卯鎮東南至黑龍潭長八十里自黑龍潭南流轉東至萊木溝長十里 又案方輿紀要溪河在延慶州北十三里源出團山西南流至州城南合于沽河州志據明統志謂溪河出永寧團山經州南

畿輔安瀾志 白河卷一 一

合沽河西至懷來入桑乾河蓋州自另有溪河源出東北雙營屯流入媯河非出獨石口外之古沽河也沽河之名既同而溪河又易相混此溪河蓋別是一河東北入于古沽河者也昌平州黃花路交界之水為海子溝其別源自西北來者即延慶州北黑峪口之水也與出堡南之一支瀝流總謂之溪河

又有四海冶海子溝之水合珍珠泉水入之

二統志四海冶堡在延慶州永寧城東六十里舊嘗冶鑄于此以有四水合流各四合冶後訛為四海冶

謹案四水合流之說本畿輔通志謂出延慶州東北之溪河水有三源合流入于沽河也

口北三廳志四海冶口東源出平地方廣可半畝許深六尺餘澄澈見底清冷異常其泉騰沸盤旋自下而上如珍珠萬琲散水面源源不絕也側有小渠分流四注左右田數百畝皆藉以灌溉焉

畿輔安瀾志 白河卷一 一

又東流迤十道河千家店又東流與湯河合

口北三廳志湯泉龍門所塘子口東十里河北岸其泉冬夏常溫浴之可以療疾泉上有龍泉寺近山里許凡水發地皆溫亦氣使然也 延慶州志千家店在邊牆之外四至俱曠墟沙漠與獨石口滴水崖相接懷來縣交界為四海冶周四溝靖安堡之外衛

謹案溫泉即陽河亦曰湯城淀源自熱河西境喇

喇柵子南流匯黑河川及珍珠泉之水入石塘嶺
與白河合即白馬關河也方輿紀要引邊防考白
馬關北七十里湯河又北百里為滿套兒自湯
河上稍正南行順白河至石塘關可二百里山惡
水深稱為天險即是水也一統志以為出司馬臺
東西南流與乾塔河流入古北口城中又一湯河
也至赤城縣西有湯泉又別是一泉亦非此河
又東流入喀喇河屯屬之寶山寺折西東西流逕白

畿輔安瀾志

白河卷一

馬關合白馬關河馬家峪河水峪河入石塘路與沽
河正流合于石塘嶺自下沽河兼得白河之稱矣
方輿紀要白河源出宣府衛龍門所東滴水崖東
流入密雲縣北境之石塘嶺過縣西謹案紀要此
言是仍指沽
河而謹案此指
白河而言其支流亦從石塘嶺過懷柔縣西謹案此指
白河而言
據以支流則是白河上源原未嘗
合沽而復分也白二河原不混 一統志白
河自宣府鎮赤城堡東流出邊又東南入密雲縣
西北邊城東南逕黃崖口堡及高家莊堡之南又

東至石塘城東北會白馬關河馮家峪河稍南流
會水峪河逕石塘城東 順義縣志白河出塞外
白石塘嶺白馬關入故曰白河 畿輔通志沽河
東南逕滴水崖堡南亦曰白河 謹案通志叙二河
水道似合一係據
此節則河流至此始有白河之名 又南逕延慶州
靜安堡曰白河口東至東河口出口由邊外達順
天府密雲縣之石塘嶺關此通州白河之上源也
白馬關河在密雲縣北一百里源出口外自白馬

畿輔安瀾志

白河卷一

一

關口東流入縣界南折入白河馮家峪河在密雲
縣北九十里源出口外自馮家峪口流入白河
昌平山水記白馬關西南四十里為石塘嶺距密
雲縣四十里其西北有驃騎堡有水關白河從西
北塞外來逕石塘嶺下
謹案大水峪河源出四海治蓮花淀 口北三驛
蓮花淀四海
治口東南流入大水峪中產魚遼史遼幸表聖宗
開泰六年五月觀魚于蓮花淀疑此地是也 延
慶志蓮花池 東南流入密雲縣西神堂峪之干
衛東北六十里

連口方輿紀要開連口關在懷柔縣北黃花鎮東

二十里并連口關又東南流逕大水峪名大水峪

河明統志水峪河在密雲縣北三十里南流逕大水峪

水峪為大水峪河二統志水峪又東南流逕懷

柔縣東為雁溪河又東南逕王化莊入于白河又

白河合口外諸水以入于石塘嶺諸書所云足証

其以為自古北口流入者此今水經之誤也考古

北口在石塘嶺之東乃潮河所入之路白河安得

并流于此 又案河白滴水崖東南流逕靖安堡

西又東流至小水口出邊牆小水口即東河口也

其北即溪河接延慶州二十里之黃峪口又東北

流三里逕黑峪口又東北流五里歸入靖安堡之

沾水其海子溝直延慶東一百一十里統於東北

合流也

屈而西流逕渤海所西又南流逕密雲縣西則引河

入焉

特命修築復於城西開引河一道長四百六十餘丈引水歸

入白河

又南流逕密雲縣南與潮河合又南流逕懷柔縣東

陸龍其畿輔地圖記白河在密雲縣南十八里

二統志白河至縣南十八里會潮河明時潮白兩

河猶分流合於牛欄山下昌平山水記謂懷柔縣

東七里為白河又東十五里為潮河自嘉靖三十

四年遏潮河不使入順義境由密雲合白河於是

牛欄以上潮河故道遂為白河所經今懷柔縣東

有水自牛盆峪南流至牛欄山入白河乃白河故

道也

畿輔文淵志

白河卷一

五

畿輔文淵志

白河卷一

五

又南流逕縣東南境則有鴈溪河自西北來注之白河之支又為番道洩水溝

二統志大水峪河亦名鴈溪河 懷柔縣志在縣

東八里源自塞外逕神堂峪 謹案番道洩水溝在懷柔縣東南王化莊

西

謹案畿輔通志以鴈溪河逕水峪河是又另是一

河矣考鴈溪河即大水峪河自密雲縣西神堂峪

开連口外發源東南流入里逕馬答峪入境又東

畿輔安瀾志

白河卷一

五

南流四里逕柏崖莊東又東南流五里逕馬家墳

東折南流二里逕孟家臺屈西南流一里其水通

涸無常又東南流六里逕陳峪莊東又東南流八

里逕王化莊東又南流不及一里入于白河昌平

山水記大水峪歷懷柔順義界至孫家莊東北合

黃花鎮川河方輿紀要大水峪河在順義縣北三

十里源出塞外逕懷柔縣流入界至孫家莊東北

合于黃花鎮川河畿輔通志大水峪在順義縣北

二十五里自懷柔縣流入東南流至牛欄山東麓

入白河順義縣志大水峪河發源塞外過懷柔縣

至孫各莊東北會黃花鎮河入牛欄山白河昌平

州志水峪河距州三十五里入懷柔縣界一名黃

花鎮川河諸書所記皆指其合七渡河會白河之

處而言其實此水于懷柔縣東南即入白河不得

至順義昌平州界也一統志懷柔縣志足據

又南流逕靈蹟山則有黃花鎮川合小泉水亦自西

畿輔安瀾志

白河卷一

六

北來入之

水經注沽水又西南流出山逕漁陽故城西而南

合七度水水出北山黃頰谷故亦謂之黃頰水東

南流注于沽水又南漁水注之又南與螺山之水

合水出漁陽城南小山魏氏土地記曰城南五里

有螺山其水西南入沽水又南逕安樂縣故城東

晉書地道記曰晉封劉禪為公國世謂之西路水

也 謹案昌平山水記後魏安樂郡故城在順義縣西北六里方輿紀要安樂城在通州西北漢

陽郡屬縣考後魏安樂縣在今縣東南有安樂村之名順義堯以榆河為西河故以治河為南河唐

置南河縣以此又白河于此又有西河之一名故王莽改漁陽郡為通潞指此水其東潞在今通州

白河合鮑邱河處 方輿紀要白河在懷柔縣東七里逕

靈蹟山黃花鎮川河入焉牛欄山北里許有小山

名靈蹟山 謹案河起縣東龔家莊入境南流六里逕河北莊

折西南流三十里逕卸甲山莊縣志在縣東北四十里又南

流二十里逕宰相莊又南流六里逕房各莊又西

畿輔安瀾志 白河卷一

畿輔安瀾志

白河卷一

五

南流四里逕王化莊與鴈溪河合又西南流八里

逕密雲屯衛仙臺莊又西南流四里逕年豐莊又

西南二里合七渡河即黃花鎮川河入順義縣境共長五

十二里白河與黃花鎮川河合于懷柔縣之東河

今水經以為白河至密雲縣西黃花鎮河來注之

非也又七渡河源出昌平州東北一百二十里之

珍珠泉懷柔縣志七渡河在縣南二里即昌平州之珍珠泉也昌平州志珍珠泉在黃花

城公家庄謹案大平寰宇記引隋圖經云七渡水在昌平縣界接虎眼泉眉汴州志虎眼川在虎

峪山噴噴水所出也今志以為出珍珠泉珍珠虎眼本是二泉古記所云難以應解虎眼泉見榆河

篇即古黃頰水也一名朝鯉河王曾上契丹事朝鯉河亦名七渡河

自二道口關流入黃花鎮又名黃花鎮川河有泉

曰南蕙亦謂之渤海泉昌平山水記州北八十里為黃花鎮城其水曰黃花

鎮川河出塞外自二道關入口逕渤海所懷柔順義界入白河畿輔通志渤海泉在密雲縣東三十里泉湧如珠又南蕙泉在渤海所謹案黃花

路城舊名渤海所故以名泉渤海南蕙非二泉也

東流逕渤海所北又東流逕五渡河村北又東流

逕白家莊南其長三十七里又東流四里入懷柔

畿輔安瀾志

白河卷一

五

縣屬查各莊北又東南流二里逕釣魚臺西又有

九渡水自西來會之統名之曰七渡河又東南流

四里逕石廠莊東又東南流九里逕兩河莊與小

泉河水合又東南流五里逕趙各莊東又東南流

二里逕孫各莊東又東南流三里逕泉河屯西又

東南流二里逕四季屯西又東南流五里逕下坡

屯西縣志東北隅下坡村西沙河入于白河俗亦謂之懷河案

天津府志引縣志謂七渡河入大峪水河非也今縣志亦無此語又郡縣釋名三河以地近七渡鮑

邱臨胸三水而名方輿紀要七渡河在三河縣西
此一名黃頰水源自順義縣黃頰峪流逕縣界下
流入白河考三河縣本漢洛縣唐武德二年置臨
洵以城臨洵水而名亦曰臨渠城開元四年又析
洛縣置三河其取義未知云何其實七渡水不在
三河縣界考水經注則惟鮑邱水與洵河二水合
于此三河之名或以是也紀要不之察又以順義
縣境之黃頰水實之考七渡河首起密雲流逕懷
柔上世較長其入順義上境者不過下尾耳且順
義縣亦無黃頰谷也黃頰疑即黃花鎮故河即以
鎮為名 又九渡河有二源一發昌平州北之西水峪

二統志西水峪口在昌平一發源州北之銀山蒙
州北六十五里石佛口東

泉在懷柔縣餘錄錄銀山在昌平州東北六十里峯巒
高峻冰雪層積色白如銀 昌平州志蒙泉在

畿輔安瀾志 白河卷一

州治東北七十里銀山 二泉雙引東流十里而合
之下其水清冽甘美

又東流逕九渡河村又東流逕四渡河村又東流

逕峪口村又東流逕霍家新莊又東流逕運山南

即峯山也懷柔縣志在縣西南五里三峯其長八
高聳山屬昌平東址為懷柔界

十四里又東流入懷柔縣西界又東流五里逕釣

魚臺與七渡水合河流九曲亦曰九曲河又曰曲

水泉謹案七渡河與九渡河自是兩水黃花鎮川
河據水經注黃頰水之文可云即七渡河不

可云即九渡河也方輿紀要及昌平山水記似混 又小泉河發源懷柔縣

東紅螺山明統志紅螺山在懷柔縣北二十里高
二百仞下有潭潭中嘗有二螺色殷紅

夕吐光燄 長安客話紅螺山有泉一綫以珍珠

名其水湧如噴珠 畿輔通志小泉河在縣東三

里源出螺山由采家山入白河 謹案小泉河據

長安客話以珍珠名又懷柔縣志亦曰紅螺山之

下有泉名紅螺泉一名珍珠泉是則即七渡河之

源以為入大峪河水者非也水南流一里逕盧家

莊東又南流一里逕紅螺嶺西折東有流二里逕

劉谷莊北其水亦通塞無常又南流四里逕中富

業莊東又南流四里逕下園莊東又南流一里逕

南富業莊東又南流一里逕兩河莊與七渡河合

此水西合七渡河畿輔通志所謂采家山

者即順義縣東北之南采北采二村也

又南流逕順義縣東北境則有東府村泉入之又逕

牛欄山舊與潮河合流處也又南流逕縣東門外有

清河會沙河入焉詳楠河篇

永經注沽水西南流逕狐奴山西又南逕狐奴縣

故城西 長安客話牛欄山與狐奴山相望 方

輿紀要呼奴山在順義縣界東北二十五里亦名

狐奴山牛欄山縣北二十里白河又南逕牛欄山

東麓潮河流合焉又南逕縣城東門外至通州為

路河謹案潮河自嘉靖二十七年
順義縣志東

畿輔安瀾志 白河卷一

府村泉在治東北至柳各莊入白河

謹案河自縣東北入境逕胡家營縣志距縣三十五里分二

支西南流逕榆村縣志距縣二十五里至下坡村合流於牛

欄山東麓索陶村村前二河合流順義縣志縣治北索陶前二河

合流謂潮白二河舊合處也新南路增河距與懷治十里新東路泥河距治五里皆憑水所積

柔縣之紅螺山水七渡水二河合流逕杏落村縣志

東西各落距治十里又南流至縣城東逕風伯村縣志距治八里又

南流逕臨河村河南村縣志二村距治十里又南流逕北河

村縣志距治二十里張家新莊而南入通州其長八十里

又案中堂記事自北口小店踰灰嶺抵桃花峪

溫陽山間殊有奇觀石為磐渦如碧玉益者非一

壽藤灌木交蔭左右其水泉蓋潞河之止源也此

是榆河之一支故以為潞河之源

畿輔安瀾志

原王履泰恭纂

白河卷二

原委

白河南流入通州北境自此以下通得潞河之名矣

水經注沽水又南流逕安樂縣故城東俗謂之西

潞水也 又沽水又南左會鮑邱水世所謂東潞

也沽水又南逕潞縣為有潞名潞河也 太平寰

宇記幽州潞縣本漢舊縣潞河一名沽河一名鮑

邱水後魏諸州記城西三十里有潞河源出北山

南流為此水也 昌平山水記白河出通州為潞

河 一統志潞縣故城在通州東水經注引魏氏

土地記潞水在潞城西三十里寰宇記亦據其說

是潞縣自唐以前雖嘗遷改而水在城西則不異

也今潞水在縣東自遼金至明不聞有遷改事惟

通鑑載五代趙德鈞城潞縣其去州道里較寰宇

記少十里遷治蓋在是時也

謹案方輿紀要白河在通州東一十里今河去城

三里又不同矣又許亢宗奉使行程錄潞縣東半

里許潞沙曹操征烏桓與等繫得自淳沱由派

水入潞沙卽此地也今三國志無潞沙之文又路

史幽之潞縣有潞水卽露河也潞河漢書地理志

作路今又別出一露河之文皆不足據

今謂之北運河

畿輔安瀾志

白河卷二

三

畿輔通志白河卽北運河也亦名潞河 武清縣

志白河卽北運河也俗又呼爲外河

又南流逕通州舊城北關石壩外則有富河之水自

西北注之

水經注沽水又南濕餘水注之 河防志白河南

流入通州境至北關外石壩處與富河會流是謂

潞河 畿輔通志富河在通州西北卽古濕餘水

也誤爲温渝河亦曰榆河源出昌平州由順義縣

界至通州東北八里西浮橋下與白河合謹案此卽濕餘

河之下流也俗謂之富河不知何取另詳本河篇

又有通會河之水自北流合焉亦曰通濟河

河防一覽白河會榆渾諸河至張家灣總名曰潞

河至通州卽與通惠河合勢並南流 明史地理

志通州西有通惠河西南有渾河卽桑乾河至州

東張家灣俱合於白河 又河渠志白漕者卽通

濟河源出塞地經密雲縣霧靈山爲潮河川而富

畿輔安瀾志

白河卷二

三

河魯口河七渡河桑乾河三里河俱會於此名曰

白河南流逕通州合通惠及榆渾諸河亦名潞河

謹案明史河渠志正統三年鑿河西務二十里河

成賜名通濟而金時先有通濟之名亦卽漕河也

漕河南用衛北用白此河在天津之北蓋專賴白

河以濟運故謂之白漕也

又南流逕舊城東穿城而出又南流逕新城東環城

爲濠

畿輔通志通州又有新城在州西城外明景泰初
築萬厯二十二年戶部郎中于仕廉周視兩城墜
並可為池請引通惠河注之詔濬三千三百餘丈
加深二尺許廣視深四倍

又南流逕張家灣城東則有凉水河之水自西南來
注之

長安客話張家灣潞河下流南北水陸要會自潞
河南至長店四十里水勢環曲官船客舫駙集於

畿輔安瀾志

白河卷二

四

此方輿紀要張家灣在州南十五里元萬戶張
瑄督海運至此而名東南運艘由直沽百十里至
河西務又百三十里至張家灣乃運入通州倉蓋

盧溝河與白河會流處也

謹案盧溝河至看丹口
分為二一東流至通州

高麗莊入白河又清泉河亦曰潭河舊
渠東至張家灣入白河俱詳永定河篇里道記

火燒屯西北七里曰公雞店又七里曰沙狐堆又
六里曰保運觀亦謂之李二寺又十里即張家灣
矣二統志白河東南流至張家灣會凉水河涼

水河在宛平縣南由水頭莊發源東南流入南海
子逕馬駒橋又東逕通州南曰南新河至張家灣
城南入白河

謹案此河自南海子流出逕半壁橋出馬駒橋東
抵高各莊分流一北入張家灣舊道也一南入鳳
河新開河也雍正三年怡賢親王請自高各莊導
入鳳河以清京西南漕水近時永定河東截鳳河
之尾下入天津此河下稍已為河所奪詳永定河

畿輔安瀾志

白河卷二

五

篇

又東流逕舊灤縣東則有灤河並見永
定河篇亦曰泗河來
注之

元史河渠志白河在灤州東四里一統志灤縣
故城在通州南四十五里本遼所置灤陰縣也舊
志白河復折而南過廢灤縣東凡一百二十五里
川瀆與同漕河蕭家林又十里曰和合驛又二
十里至灤縣又十里則火燒屯也和合驛在通州

又二十里至灤縣楊家莊 長安客話泗河在灤縣東四里卽進河也四水會流故名一發源自塞外東流至密雲縣與潮河川合流注通州城東北入白河卽通州潞河也一自塞外西流入白羊口逕榆河驛下流爲沙河由順義縣南界至通州城西北入白河卽通州富河也一發源於昌平白浮村神山泉出西南匯爲西湖東入都城積水潭南至玉河橋由東南大通橋迤東入慶豐等牐卽通

畿輔安瀾志

白河卷二

六

水河今惟涼水河有水而其三支卽潮白溫榆通惠之流然方輿紀要以灤自分爲三支與運河而爲四又不數溫榆通惠又香河縣志旣以白河爲四水會流又曰泗河下全引長安客話似泗河爲白河非灤河也下又引灤縣志灤河發源草橋流入福海內又有一畝泉二水東流合流東出由張家灣入白河至蒼頭村曰蒼頭河蕭后運糧河自城西逕城北而東過白廟套裏渠口等村跨寶坻入於海遇河泛漲卽能通舟而神機營馬房莊係蕭后運糧河水泛則上通三路隄口一通二百戶一通土門樓一通雙街隄口下經紫家莊丁家莊仰家莊出境入寶坻在城南二十五里白廟莊蕭后運糧河城東北五里水泛則上通本縣城河下由張家小套莊許家莊焦家莊康家莊馬家窩小河各莊宣教寺孫各莊入於雙港河本縣城河水泛則上通四路隄口一廿廿八一火燒屯一石灰

畿輔安瀾志

白河卷二

七

厥一甌家店水在城東北角出由胡家莊入白廟
蕭后運糧河此則又是渾河之決入白河東溢通
於鮑邱水之道今惟窩頭河下與白河通流不更
西決矣而諸水道亦多失其舊

又南流逕牛牧屯則有窩駝河支分之水會板營口
運河入之又南流入香河縣境則有紙務河又有牛
家河駝港河新開河

畿輔安瀾志

白河卷二

八

至木州石壩止長一百一十五里 七省漕程運
河自香河縣板營口十里至蕭家林十里至通州
和合店二十里至楊家莊十里至灤縣馬頭十七
里至公雞店七里至沙瓜堆六里至保運觀卽李
二寺十里至張家灣十五里至通州潞河驛各省
漕程俱入通倉 畿輔通志窩陀河在香河縣西
北二十里卽蕭后運糧河也上通牛欄山窩頭莊
水下通三路隄口一由李家坑隄口入北吳村一

由明星堂隄口入廿十八隄口一由東濠莊尹家
河沙務莊張家灰店南吳村牛家屯入板營口運
河 名勝志板營口河源自通州之孤山麓流逕
香河縣西入於白河駝港河在香河縣北八里
源自三河縣之兔兒山流逕縣界入白河 明史
河渠志嘉靖十二年香河郭家莊自開新河一道
長百七十丈濶五十丈近舊河十里餘詔河官亟
繕治 二統志板營口河在香河縣西十里源出

畿輔安瀾志

白河卷二

九

通州孤山麓上通密雲昌平路至此入白河牛家
務河在通州東北三十里源出牛欄山流逕西趙
村西過絳橋至王家擺渡入白河一名絳河紙務
河在香河縣西二里流入城濠 謹案諸河今多淤
廢惟窩頭一河自
郭家莊以下尚
水流交錯耳 怡賢親王京東水利奏畧通州
烟郊以南之水皆滙於窩頭分爲二股一股南入
運河一股東流逕香河之吳村滙於百家灣入七
里屯達於寶坻查七里屯以上大半淤塞地皆沙

鹵難以開鑿若將南流一股疏通深暢則窩頭經流歸於運河分入香河之吳村者無多稍加濬導則亦可免沖溢矣

謹案窩頭河水本鮑邱水自潮河絕流於牛欄山故別出窩頭之名通志又云此河水本無源伏流迅發衆流會於窩頭經香河縣百家灣東與渠水合流東逕七里莊入寶坻縣東過城南之西石橋至王甫莊與鮑邱河會則其下尾仍入於鮑邱惟

畿輔安瀾志

白河卷一

十

板罾口支流與白河合其道里詳見薊運河篇又窩頭河之名以經窩頭村而得又謂之窩陀者音聲之變也而畿輔通志又云窩頭河在通州東三十二里周五里許經年不竭多魚蝦之利當是富與窩字形相近而訛耳又案通州河或云長一百八十里或云一百四十餘里而一統志引舊志以爲一百二十五里自石壩口以南河防志兩河薛鏡皆云一百一十五里則石壩河道以北止十

里耳太爲近矣一百八十里又太迂遠惟一百四十餘里之說近是漕運所記道里皆起石壩計程

可達今考河自通州北境之桃園村南流逕平家灘又南流逕劉家莊又南流出東淨橋下與溫榆水合又南流逕州城東北隅與通惠河合又南流逕城東北土壩支分穿舊城環新城爲濠出城東南隅哈叭橋下又南流逕南浦閣又南流逕土橋又南流抵張家灣與正河合其正河自城東土壩

畿輔安瀾志

白河卷一

十一

起南流逕楊家莊又南逕溫家莊屈曲南流至張家灣城北與州城濠水之支流合又南流逕張家灣城東南與凉水河合卽舊盧溝橋河支分之泉又南流出善人橋下又南流逕銀子窪又南流逕里仁泗又南流逕舊潮縣之長陵營又南流逕楊家隄折東流逕馬頭又東流逕橋兒上與窩頭河支流合又東流逕牛牧屯入香河縣西北境長一百四十餘里

又南流入武清縣漢曰東北境其支分一為新引河

一為王家務引河

水經沽水又東南至雍奴縣西筍溝城邑考唐

改雍奴為武清其舊城距白河十七里元史河

渠志白河又流入武清縣境二統志白河復轉

而南入武清縣界畿輔通志新引河在武清縣

東北河西務東即白河支流也康熙五十四年開

浚

畿輔安瀾志

白河卷一

五二

謹案河自通州牛牧屯南入香河縣西北境起東

義村南流逕灰莊又南流逕高家屯東岸為李家

慶廟家林上淺蕭家林下淺板醫口淺西注莊淺

火燒屯淺謝家淺又南流逕大王莊西岸為莊

家樓又南流逕王家樓又南流逕王家擺渡又南

逕下坡莊西岸為支堡又南流逕紅廟西岸為莊

合又南流逕木廠又南流逕李家莊又南流逕車

營又南流逕寇家灣又南流王家務引河東出注

於寶坻縣之七里海又南流逕雙橋西岸為功德

林南入武清縣界其長四十四里舊云三十五里

蓋河流屈曲遷徙靡常故也 又案王家務引河

舊名青龍灣引河長安客話香河縣境南有大龍

寶坻縣界入七里海相傳遼時海運故道在武清縣北首起香河縣紅

廟東流入縣界北境逕三百戶長林又東流逕增

兒寺殷家莊崔家莊馬房湯家莊又東流逕寶坻

屬大口下哨李家排又東為八道沽又東流逕漈

畿輔安瀾志

白河卷一

五三

家莊樹兒窩狼兒窩又東流為油香淀又東流逕

高家莊大白家莊于家莊又東流為鯽魚淀又東

流為東淀又東流注寧河之後海穿後海而出逕

俵唐兒注於七海里又東流入曲里海又

東流為寧市沽又東流與蘆運河會於北塘時大

海長百八十里雍正九年開方輿紀要謂龍灣河

在香河縣南四十里又永平府昌黎縣之七里海

考香河在寶坻之西寶坻東北為王川東南為寧

河正東爲豐潤豐潤東爲灤州昌黎又在灤州東其間隔越灤河大川是水安能流注於昌黎縣境耶蓋昌黎縣東別有一七里海紀要誤爲一也又南流逕河西務城

明實錄穆宗隆慶四年八月築通州河西務城

長安客話河西務漕渠之咽喉也春夏之交病涸

夏秋之交病溢兩岸旅店叢集居積百貨爲京東

第一鎮川瀆異同河西務西南至武清縣三十

畿輔安瀾志

白河卷二

古

里自河西務以至通州張家灣計百四十里河狹

水迅路山沙停凡五十有九淺云

又南流逕南北蔡村直縣治東三十里又南流逕楊

村務

元史本紀世祖至元十三年以楊村至浮雞泊漕

渠洄遠改從孔家務一方輿紀要白河在武清縣

東三十五里即運河也北接灤縣南達天津新店

在縣西南八里亦運河所經今爲新店鋪七省

漕程運河自武清縣楊村驛三十里至南北蔡村

丁里至磚廠十里至十家務十里至蒙村十里至

日廟十里至河西務二統志楊村務在武清縣

東南五十里

又南流逕浮溝新莊西南流逕馬家口

武清縣志河由香河石灰廠村至紅廟入縣境逕

河西務要兒渡王家務蒙村蔡村桃園筐兒港楊

村朱家莊老米店以上八處有淺馬家口至浮溝

畿輔安瀾志

白河卷二

五

新莊出縣境入天津縣界赴直沽入海

謹案河自縣東北境之雙衛與香河縣接界又南

流逕河西務又南流逕務關城又南流逕芙蓉廟

務關同知楊村通判交界於此又南流逕陳家莊東即要兒渡史

河渠志楊村以北勢若建瓴每多淤沙夏秋水漲

苦潦冬春水微苦澁橫潰從收頗與黃河同要兒

渡在武清通州間大要處也又南流逕三里屯又南流逕蘓家

莊其南有板壩又南流逕十百戶又南流逕蒙村

店在河西岸又南流逕蒙村在河東岸 元至十三年八月身武

清縣蒙村消渠又南流逕王家莊又南流逕四百戶又南

流逕富官屯又南流逕楊家王甫又南流逕魯家

王甫又南流逕三里淺又南流逕火燒屯又南流

逕磚廠又南流逕北蔡村在河東岸又南流逕南蔡村

又南流逕丁家園又南流逕定福莊又南流逕聶

官屯又南流逕中豐屯又南流逕尖子窩又南流

逕韓家營又南流逕陳官屯又南流逕下官屯又

南流逕白駒廠又南流逕管兒港又南流逕

御碑亭康熙四十九年建有引河東出注於塌河淀又南流逕費家

莊又南流逕孔官屯又南流逕包家營又南流逕

薛家莊西岸為鄭家樓又南流逕柴關西岸為曹

家園又南流逕徐官屯又南流逕東楊村在河東岸又

南流逕西楊村在河西岸又南流逕下蔡園又南流逕

三里屯又南流逕下朱家莊西岸為黃家莊又南

流逕高家樓西岸為上老米店又南流逕雙廟西

岸為觀音堂又南流逕郇家村又南流逕陳家莊

西岸為下老米店又南流逕太平莊稍東為渾溝

新莊迤西即馬家口下入天津縣界共長一百五

十里有奇

又南流入天津府天津縣北之桃花口又南流逕孤

雲寺西值丁字沽又名丁直沽直沽為三沽並詳衛河

永經沽水又東南至雍奴縣西筍溝鄭注濕水入

馮俗謂之合口焉一名勝志縣南八十里有三角淀周迤二百餘里即古雍奴水也筍溝其別名耳

水自范甕口王慶坨河及劉道口魚兒里諸水滙

於大沽港入於海 輿程記楊村而東二十里為

桃花口又二十里為丁字沽運道所經也 長安

客話三沽者丁字沽西沽直沽並禹蹟疏導之處

其曰丁字沽者以河形三岔如丁字也合衛河白

河會於直沽相繫入海土人呼直沽曰大直沽

河會於直沽相繫入海土人呼直沽曰大直沽

蒼撮直沽在靜海縣東北一百里大小二處小即
 天津城也丁字沽在靜海縣小直沽西南 河防
 志在武清縣東南衛河白河丁字沽合流於此又
 東南四十里爲海口通典謂之三會海口 武清
 縣志河道北自香河縣交界紅廟村起南至天津
 衛交界望海寺止計程一百九十六里 方輿紀
 要丁字沽在天津衛東北五里自武清縣滙白河
 之水注於直沽今有丁字沽渡小直沽在靜海縣
 北九十里志云出縣北五十里爲楊柳青又十里
 爲當城又十里爲里堡又十里爲小南湖又十里
 卽小直沽其北則白河受北路之水其南則衛河
 受南路之水皆合於此同流入海由直沽而西北
 三十里卽武清縣之楊村驛矣大直沽在靜海縣
 東志云出縣南十五里有雙塘渡又東五里爲古
 城渡又七十里至大直沽今天津衛東南十里卽
 大直沽渡也小直沽受羣川委流大直沽又在其

畿輔安瀾志 白河卷二 六

東南地勢平衍羣川漲溢茫無涯涘故有大直沽
 之名又東與小直沽並注於海青沽港在縣南八
 十里西接安沽港東合丁字沽入於海丁字沽東
 南去天津六十里
 又南流逕西隄頭則有永定河之水北出鳳河之尾
詳永定河篇 合大清河自西來會之
 水經沽水又東南至泉州縣與清河合東入於海
 清河者派河尾也酈注沽河又東南逕泉州縣故
 城南王莽之泉調也 漢縣其魏廢入雍奴 沽水又東南
 合清河也今無水清淇漳洹滏易涿滹沽滹池同
 歸於海故經曰派河尾也
 謹案清河凡西南諸水皆滙入之詳清河篇
 又南流逕紅橋又南流逕小紅橋則有子牙河水自
 西南來會之
 謹案子牙河踰淀隄而出爲王家河上爲王家橋
 又東出淀隄爲于家河上有于家橋又東出疊道

畿輔安瀾志 白河卷二 九

為紅橋又分支亦出壘道為小紅橋詳澤沱河篇
又南流則有買家口引河陳家溝引河合僅兒港引
河導塌河淀北流入焉又南派巡獅子林與南運河
合於三岔口並詳衛河篇

畿輔通志白河又東南達天津府之三岔河由直
沽入海淀河在天津縣北五里永定子牙清河之
會流也自河頭至丁字沽入北運河長四十里淀
水浩淼至此始有涯岸故名河頭三岔河在縣東

畿輔安瀾志

白河卷二

十一

北本名三岔口亦名三岔沽衛河自靜海縣來逕
縣北而東其流濁白河自武清縣來亦逕縣北而
東其流清至縣北二百步許謂之三岔河又東
出直沽入於海直沽在縣東南衛河白河丁字沽
之水滙流於此本名小直沽其南則衛河合南路
之水其北則白河合北路之水地勢平衍每遇霖
潦羣川泛濫直與海平故有直沽之名畿輔地
圖記曰河過通州香河武清至天津三岔口與衛

河合流入海順天之水如巨馬如琉璃皆合於渾
河合玉帶河而入白河大抵下流萬派備白二河
其綱也入白諸水渾河及趙北口之四角河其綱
也

謹案僅兒港減河北運河支流也首起武清縣東
南北運河東岸隄起中分二支限以長垣北支起
西州河東流逕大石橋朱家馬張官莊梅廠
郭家莊周家莊蔡家莊陳家莊楊家河出境入寶

畿輔安瀾志

白河卷二

十二

抵縣韓勝莊注於塌河淀南支起費家莊東流逕
褚家莊葺家莊梁家莊陳彪莊北王平張五家莊
注於麥子淀在天津縣北塌河淀西由腰河在麥子淀塌河
注於塌河淀穿隄而出為陳家溝買家口兩引
河以入於海長一百里康熙三十九年開又買家
口引河首起天津縣塌河淀之高家嘴逕宜興埠
燕家口買家口其長一千七百九十丈入於海乾
隆十一年開挑二十九年重濬陳家溝引河首起

天津縣東北之運河東岸入於塌河淀長二千九
百丈塌河淀畿輔通志云一名大河淀即北運河
筐兒港藉以蓄洩者也舊隸天津縣在城東北四
十里周百里此淀上無來源下通潮汐以陳家溝
賈家沽二河為出納焉南北廣十五六里東西長
二十餘里南有小河一道出西隄頭逕城兒上出
七里海又案天津北運河西岸自龐家嘴入境
南流逕上蒲溝下蒲溝辛莊馬廠屈家莊桃花口
畿輔安瀾志 白河卷二 三

黃泰陸臺房新房桃花寺菜園王家莊吳家嘴唐
家灣丁字沽信家臺西沽東岸自小街入境南流
逕浮溝胡家園郎家灣馬家莊楊家堤柴家樓董
家果園雙街沙家莊趙家莊常家莊李家嘴大周
家莊小周家莊丁趙莊腰窩閣家街北倉中倉南
倉穆家莊天齊廟柳灘火家溝白廟葦廠永定河
自北來大清河自西來俱匯於此又南經于家莊
王家莊新莊隄頭又東南至三岔口與南運河合

入於海河河身屈曲長五十三里河面寬十九丈
深五尺至一丈五尺不等自通州石壩起至天津
府東望海寺止總計程三百四十二里又東即海
河矣諸書歷歷可考而漕船志河渠考作三百六
十里為不同

直府城東由海河同入於海 並詳前河篇

畿輔通志直沽又東南四十里為海口杜佑通典
所謂三會海口也海河南北運淀河之會流也自
畿輔安瀾志 白河卷二 三

天津東北三岔口迄天沽口長三百二十里漢廣
阜榮奔流湍駛潮汐迎之則逆河而丁禹貢所謂
逆河是也 禹貢雖指禹貢同為逆河入於海傳
曰同合為一大河名逆河而入於渤海正義曰鄭
元云下尾河名為逆河言相向逆合王肅曰同逆
一大河納之於海其意與孔同蘇氏曰逆河者既
分為九又合為一以一迎八而入於海即渤海也
薛氏曰河入海處舊在平州石城縣東望碣石其

後大風逆河皆漸於海舊道湮矣程氏曰逆河世謂之渤海者也逆河之地比九河又特窪下故九水傾注焉雖其兩旁常有涯岸其實已與海水相合不止望洋向若而已黃度尚書說曰逆河今皆淪於海案經所謂海乃東海在碣石之東而說者以為渤海由不知渤海故逆河後為海所漸耳此先儒之通患唯子瞻士龍泰之文叔能辨之石城縣故城在今直隸永平府灤州南三十里碣石之

畿輔安瀾志 卷一 白河卷一 唐

東為滄溟經之所謂海也其西則逆河後世謂之渤海河渠書曰同為逆河入於渤海溝洫志同蓋漢人以渤海為海而不知其為逆河遂謂逆河在南皮浮陽河自章武入海不至碣石矣千年積謬至蘇薛程黃而一正又王橫曰往者天嘗連雨東北風海水溢西南出浸數百里九河之地已為海所漸矣九河但湮塞耳而橫云為海所漸世莫不痛詆之百詩獨為余言曰九河若作逆河則未為

不是也又渤海之各古未嘗有也韓非子曰齊景公與晏子遊於少海登柏臺之臺少海即渤海景公時已有之不但此也左傳僖公四年楚屈完言於齊侯曰君處北海北海亦即渤海則桓公時已有之逆河南岸之地為海所漸當在其前王橫云往者猶言昔者其時之遠近不可知而必非謂漢世又河之播而為九也勢至此不得不分非禹有意分之也其同為逆河也勢至此不得不合非禹

畿輔安瀾志 卷一 白河卷一 唐

有意合之也所以名逆者鄭意蓋之自漢人以渤海為海而逆河無所容其地矣唐人亦不明言逆河在何處徐堅初學記曰逆迎也言海口有朝夕潮以迎河水此義最優至宋而謬論叠出貽惑滋甚矣 漕河圖志秦使天下飛芻輓粟起於黃壘瑯琊負海之郡轉粟北河北河即白河也隋煬帝穿永濟渠引沁水北通涿郡蓋自白河入丁字溝由易水而達于涿也唐明皇時邊功運青萊之粟

浮海以給幽平之兵蓋亦由白河也宋太平興國中于清苑縣界開徐河雞距河入白河以通關南漕運元至元中海運出直沽入白河以抵京師按桑乾河自盧溝橋東南流經固安縣楊先務又經霸州苑家口合灰河渾源川厚川胡良河琉璃河廣陽河鹽河至武清縣丁字沽凡四百餘里入白河自楊先務至丁字沽通舟楫又保定府西北曹河徐河石橋河一畝泉河滋沙河鴉兒河唐河諸

畿輔安瀾志

白河卷二

美

水發源不一至安州西北十八里合流總名易水過安州雄縣南又名瓦濟河東北經保定縣貓兒灣又會中堡河長流河溫義河巨馬河白溝河至霸州苑家口與桑乾河合自安州至丁字沽四百餘里通舟楫又鉄幡竿河自博野東北流至河間府數支遶城而北相合東北流五十餘里至市莊分爲二一自市莊西北十五里流經任邱縣南分爲二繞城而北相合東北流二十餘里至武蓋淀

一自市莊東北流逕東莊橋至武蓋淀二水又合東北流至貓兒灣與桑乾河合自河間府至丁字沽五百餘里任邱縣至丁字沽四百餘里俱通舟楫案此則白河西北可通固安縣又可通安州東南可通河間府桑乾易水亦可以漕運無疑矣抑燕趙之間地方千里其間巨細河流悉至武清縣丁字沽注於白河故一遇雨潦白河沸溢武清縣要兒渡口南蔡村等處冲決隄岸壞民田慮起夫

畿輔安瀾志

白河卷二

注

築塞勞費萬計逮時旱乾舟行白河又或淺阻以此知水勢盈涸不常不可以執一而論也

畿輔安瀾志

臣王履泰恭纂

白河卷三

附載

天乞力河

一口北三廳志源出平安嶺洞兒溝流入白河平安

嶺獨石口東南滴水崖堡口東一百五十里

外遂黑河

畿輔安瀾志

白河卷三

一統志在收廠東南界獨石口東南四十五里土

人名阿祿遂黑河源出興安山北流逕齊倫巴爾

哈遜城涸

神泉

一統志在赤城縣西北馬營堡北三里池方一畝

其水迸出轉流成河浴之愈疾

紅泉

謹案方輿紀要以爲紅山下有紅泉東合大河入

龍門峽則似卽爲紅石山泉赤城縣志引舊志紅

泉在獨石城內今塞則非出自紅石山且已無此

泉矣辨見前

獨石泉

謹案畿輔通志在獨石城東北隅水極澄澈其甘

如飴滿而不溢宣化府志獨石城東北舊有一泉

今塞考獨石泉爲沽河之源在上都收廠通志所

載似卽宣化府志所云據宣府志又似卽紅泉合

畿輔安瀾志

白河卷三

姑存之

飛泉

二統志蒼嵯山在馬營堡南二十里上有飛泉

水泉

赤城縣志一在左所堡一在樣田河東

瓊泉

二統志金閣山在雲州堡西南十五里前有遊仙

峪又有瓊泉在長春洞前

涼水泉

畿輔通志在龍門所東二里

東莊泉

畿輔通志在龍門所東南七十里

亂泉

續宣鎮志滴水崖口東北二十八里

神山

二統志神山在密雲縣北十五里下有水潭

畿輔安瀾志

白河卷三

三

聖水泉

二統志在密雲縣南十五里山下出泉環抱而流

為縣之勝

龍門山泉

畿輔通志龍門山密雲縣東六十里山內有聖泉

蒼黃涯洞泉湧如瀑布聲如雷

玉泉

畿輔通志玉泉山一名紅石山懷柔縣西北三里

山頂有泉出石窟中瑩潔如玉故名

寶帶渠

畿輔通志在懷柔縣城外縣人鍾其濼鑿引白河

水繞城

小石城山龍泉

懷柔縣志狐奴山北麓鳥道而上里許漸濶漸平

有寺寺後有小石城山下有龍潭今涸

龍王山龍潭

畿輔安瀾志

白河卷三

四

二統志在懷柔縣西半里舊城環其上下有龍潭

深不可測

徐家峪水

懷柔縣志在縣東四十里水自山下流半里許忽

不見伏行地中數里至順義縣之武級村始出

謹案此水考其方位亦入於白河而其道不可復

尋

趙惠井

一統志在懷柔東南八十里邵渠莊里人趙濬鑿深五十丈

憫忠山井

懷柔縣志邵渠莊西北有憫忠山山高去地三十餘丈雙井瑩然

孝悌莊河

懷柔縣志在縣東二十里孝悌莊西水無來源以地形窪下夏月匯成大河延袤數里秋冬仍為沙

畿輔安瀾志

白河卷三

五

壤俗呼假河

漿水

一統志漿水洞在懷柔東北百餘里洞有水色白如漿汲之不絕不汲亦不溢

飲馬泉

畿輔通志在昌平州銀山

黃龍潭在順義縣南三里

龍泉

二統志龍山在順義縣南二十里下有龍泉

下陂井在順義縣治東隅

靈蹟井在順義縣靈蹟院東廊下

七里龍潭

畿輔通志在通州東三十里廣袤一頃

三潮井

畿輔通志在通州舊潮縣北門外朝清午綠晚紅故曰三潮

畿輔安瀾志

白河卷三

六

珠浦港

二統志在通州東北二十五里中產蓮藕蘋菱大為民利

飛放泊在廢潮縣南詳永定河篇

延芳淀在廢潮縣西詳永定河篇

西淀

遼史遊幸表聖宗統和十二年十一月漁於潞縣

西樂十二月獵於順州西淀

清泉淀

遼史本紀聖宗統和十八年二月幸延芳淀四月

已未駐蹕清泉淀

浮雞泊亦名浮雞洶在通州

元史郭守敬傳守敬面陳水利六事其一通州以

南於蘭橋河經直開引由蒙村跳梁傍至楊村還

河以避浮雞洶盤淺風浪遠轉之患

魚鷹灣河在楊村河流舊自西向東後改自北達南

畿輔安瀾志

白河卷三

七

久涸

富官河在楊村河流舊自北達南後改東久涸

謹案富官疑卽務官之訛

三角淀卽古雍奴水也詳永定河篇

泉州渠

水經注洶水又北逕雍奴縣東自浮沱北入鮑邱

河謂之泉州口陳壽魏志曹太祖從洶口鑿渠逕

雍奴泉州以通河海者也今無水

謹案三國志魏志建安十一年又從洶河口鑿入

潞河名泉州渠以通海于慎行筆塵謂曹操鑿二

渠一自浮沱入派水謂之平虜渠一自洶口入潞

河謂之泉州渠方輿紀要同考泉州渠在東北而

東入遼海不知在何處若因遺蹟通之以饋平虜

遼西亦一便也泉州故城在幽州雍奴此卽鮑邱

水下流與沽河相通之始也

平定淀在武清縣東北

畿輔安瀾志

白河卷三

八

麥子淀在天津縣北塌淀之西

晉河在麥子淀塌河淀東

東遊香淀在寶坻縣南八十里

八道沽一名十字沽在寶坻縣南

黑魚淀近塌河淀在寶坻縣西南

七里海在寶坻縣東南一百三十里

魯口引河卽七里海引河

滙魚淀東西引河亦卽七里海引河

鯽魚淀東淀俱在寶坻縣南

蠻子淀在寧河縣東南

後海河在寧河縣潘莊

曲里海在滙魚淀東南

寧車沽在曲里海東南

西澗沽南澗沽在七里海東

謹案以上諸水俱詳薊運河篇

畿輔安瀾志

白河卷三

九

隄防

始皇隄

武清縣志在縣西三里未詳所始

龍門川壩在雕鶚堡南舊聚亂石為壩以障南河之

水建築時代未詳

元隄

元史河渠志大德二年五月中書省劄付都水監

運糧河隄自楊村至河西務三十五處用葦一萬

畿輔安瀾志

白河卷三

十一

九千一百四十束軍夫二千六百四十九名本監

分官提督巡河夫修理以霖雨水溢故工役倍元

料自寺洵口北至蔡村青口孫家務辛莊河西務

隄就用元料葦草修補卑薄創築月隄其楊村西

岸相對中水河口四處葦草不敷就令軍夫採刈

至九月住役泰定三年三月都水監言河西務萊

市灣水勢衝隘宜於劉二總管營相對河東岸截

河築隄致和元年六月六日臨清御河萬戶府言

泰定四年二月河溢壞營北門隄省准修舊隄岸
展濶新河口東岸計工十五萬九千九百三十七
用軍三千木匠十人 本紀泰定帝泰定四年正
月築灤州護倉隄順帝至正十年八月命樞密院
以軍士五百修築白河隄 列傳羅璧督漕至直
沽倉潞河決水溢幾及倉壁樹柵率所部畚土築
隄捍之

明隄

畿輔安瀾志

白河卷三

十一

明實錄太宗永樂十二年八月修通州三河等處
水決隄岸九月順天府武清縣言河決要兒渡口
六百五十餘丈命工部遣官修築仁宗洪熙元年
六月驟雨河溢衝決河西務白浮宋家口隄岸宣
宗宣德三年六月順天府武清固安二縣霖雨連
旬衝決河西務及當渠里泰家口隄岸上命一縣
民及屯軍合力亟修九年六月右副總兵都指揮
僉事吳亮言河西務東西上下水決隄防一十五

處迅激猛悍重載之舟恐失利上命行在工部發
軍民修築英宗正統四年六月通州至直沽隄開
三十三處爲雨潦所決詔發附近丁夫脩築五年
九月修河西務及直沽等處河隄十月命修香河
縣白河隄七年七月久雨水決武清縣筐兒港灤
縣中馬頭小蒙村河西務上馬頭隄岸共三十二
處九年閏七月工部右侍郎王佑言奉勅往視水
決河岸自蒲港兒至灤縣二十餘處其要兒波尤

畿輔安瀾志

白河卷三

十二

甚乞發丁夫物料脩築從之成化六年七月工部
奏通州至武清蔡家口河口并隄岸被水衝開一
十九處宜起僱兵民并工修築以便漕運從之世
宗嘉靖十一年二月以通惠河脚價銀五千兩修
築天津迤北一帶要兒波黑龍口桃花白等處決
口四十五年六月修理河西務馬營道等處隄岸
神宗萬曆三十二年工部議挑通州至天津白河
深四尺五寸所挑沙土卽築隄兩岸著爲令

河西務隄

黃圖雜記河西務萬曆中重築河隄余有丁密雲

疏河記計東隄三百五十餘丈西隄一百餘丈高

各三丈五尺

桃柳隄

明王機桃柳隄記畧河西務城南隅地卑下不可

樹菽水至則街衢室廬淹沒無算萬曆丁亥權河

西務地官郎袁公表捐貲浚池蓄水以防汎决廣

畿輔安瀾志

白河卷三

七

百餘丈仿蘇公四周築隄間樹桃柳誠四序之奇

觀也

石壩

通州志在州城北嘉靖七年建京糧從此盤入通

惠河

土壩

通州志在州城東通州糧從此起車運入西倉南

倉中倉萬曆二十二年郎中于仕廉相舊跡建新

開開隄濟漕省費甚多

國朝長隄

一統志在通州起自州東北境南至張家灣直抵

故潮縣北門綿亘三十餘里

昔在州南舊
白浮店隄曹家莊隄

通流開在通州城內通惠河與白河交匯之處也

詳
通河
篇

廣利開

畿輔安瀾志

白河卷三

十四

王瓊漕河圖志在張家灣中馬頭西上至通流下

牖十一里下至牖河口三里元至元二十九年始

建木牖延祐以後修石牖改名廣利 明實錄世

宗嘉靖二年三月御史向信言大通橋至張家灣

舊有廣利等開今宜復修以紓民陸輓之苦從之

大清會典通州又有土橋廣利二開亦廢

板橋在通州運河中

運河隄

二統志在武清縣運河兩岸自北而南歷河西務
下達直沽長百餘里有縣丞主簿把總等員分駐
其地隨時防禦 香河縣志明星堂隄金雞堂隄
清水灣隄麻窩兒隄廿八隄鉗家屯隄三百戶
土門樓隄宋家灣隄河西務隄雙街隄河東搬口
隄西河屯隄火燒屯隄石灰廠隄羅家屯隄秦家
屯隄甄家屯隄狼兒窩隄西河舖上隄王家擺渡
隄靳家莊隄柳子上隄 河防志通州運河隄岸

畿輔安瀾志

白河卷三

五

自龍潭口起至白浮圖下老隄頭止計長八百二
十七丈康熙三十三年修築香河縣運河隄岸官
修長四百一十六丈民修長三百一十九丈武清
縣運河東岸隄工二十號第一號東賣兒渡口隄
長一千九百一十丈康熙三十四年六月內被水
衝決修築三十七年又修造水隄五百一丈二尺
三十九年又衝坍四十年二月內修築第二號戶
口隄長九百六十五丈係舊隄第三號十百戶口

隄長九百七十丈係舊隄第四號東黑龍口隄長
六百四十八丈係舊隄第五號四百戶口卽小王
家甫隄長七百丈康熙三十五年衝決修築第六
號三里淺口隄長一千四百一十四丈康熙三十
二年六月內衝決三百五十五丈三十三年二月
內修築第七號北蔡村口隄長八百六十七丈康
熙三十四年六月內漫開十二丈五尺三十五年
四月內修築第八號桃源口隄長九百六十丈係

畿輔安瀾志

白河卷三

十六

舊隄康熙三十九年五月內漫開奉
上諭此隄離河遠不必修築第九號筐兒港隄長一千一百
七十八丈七尺康熙三十六年三十八年並被水
衝決三十九年二月內奉
旨另開新河築隄兩道第十號徐官屯口隄長一千八百丈
康熙三十五年八月內衝決三十九丈五尺三十
六年修築第十一號東賣家口隄長六百一十丈
康熙三十九年五月內漫開四十年四月內修築

第十二號承安口即闢王廟口隄長七百六十丈
 康熙三十二年六月內衝決四十五丈三十三年
 二月內修築第十三號朱龍口隄長二百六十五
 丈康熙三十五年八月內漫開六丈本年九月內
 修築第十四號閻家灣口隄長一千八百九十丈
 康熙三十九年五月內衝決本年九月內修築第
 十五號孫明口隄長一千八百丈康熙三十九年
 五月內漫開本年九月內修築第十六號白馬灣

畿輔安瀾志 白河卷三 七

隄長七百七十六丈康熙三十四年九月內衝開
 一百四十八丈三十五年修築第二號閻家口隄
 長三百一十丈係舊隄第三號車營口隄長五百
 四十四丈係舊隄第四號劉吉口隄長一百四十
 一丈係舊隄第五號棉花市口隄長七十三丈係
 舊隄第六號鐵牛口隄長十八丈係舊隄第七號
 西要兒渡口隄長四百三十二丈係舊隄第八號
 白廟口隄長八百五十二丈係舊隄第九號西照
 龍口隄長八百一十丈康熙三十五年八月內漫
 開八丈五尺三十六年九月內修築第十號黃鬚
 口即傅官屯隄長一千一百五十丈康熙三十二
 年六月內衝決八十三丈三十三年二月內修築
 第十一號西王家甫口隄長一千六百一丈康熙
 三十五年八月內漫開八丈五尺三十六年六月
 內修築乾隆四十五年七月內漫開十丈八月內
 修築第十二號灰窩口隄長一千一百二丈五尺

畿輔安瀾志 白河卷三 六

特發帑金委官修築第十五號鄭陳官口隄長九百三十丈

係舊隄第十三號聶下官屯口隄長一千二百一十五丈康熙三十五年八月內漫開二十八丈三十六年七月內修築第十四號白駒廠口隄長一千八百丈康熙三十九年五月內漫開四十年

第十六號紫宮洶口隄長一千二十一丈第十七號王才口隄長一千三十丈第十八號西竈家口隄長八百一十丈第十九號馬家口隄長一千九

畿輔安瀾志

白河卷三

十九

百八十八丈第二十號劉灣口隄長一千六百二十丈第二十一號蔡家口隄長二百二十丈第二十二號桃花口隄長三千二百五十丈第二十三號毛家口隄長三百六十丈第二十四號李家口隄長七百二十丈俱係舊隄
謹案北運河隄工自通州北起至張家灣止長三十六里有奇通州州同轄自張家灣起至長陵營止長三十五里有奇通州州判轄下分東西兩岸自長陵營

起至王家擺渡止長二十七里有奇係舊滹縣康熙三十四年

添設州判自王家擺渡起至河西務天齊廟止長一員分管

三十二里有奇武清縣主簿分管務開自天齊廟

起至王家甫止長二十四里有奇王家務把自王

家甫西起至楊村觀音堂止長二十四里武清縣北汛縣

丞分自觀音堂起至桃花口入天津縣界長四十

一里有奇楊村南汛自桃花寺至丁字沽疊道長

一千九百三十三丈自西沽起至玉皇閣礮臺疊

畿輔安瀾志

白河卷三

二十

道長三百九十五丈乾隆十年築西沽巡檢分管東岸自牛收

屯起至吳家舊寨止長四十四里有奇香河縣主簿分管

自吳家舊寨起至王甫村止長二十九里有奇武清縣

縣丞分管自王甫村起至筐兒港止長二十七里

三里淺把總分防務關自三里淺起至包家營止

長一里七分筐兒港千自包家營起至淖溝入天

津界長三十一里八分自淖溝起至隄頭村止長

四十三里淖溝千其務關同知統轄自通州北關

至河西務長一百三十里八分西岸自長陵營至河西務天齊廟長六十一里有奇東岸自牛牧屯至筐兒港長一百里有奇楊村通判統轄西岸自天齊廟至桃花口長一百八里有奇東岸自筐兒港至隄頭村長七十六里

牛牧屯隄在香河縣雍正五年築

王家務引河隄自開口起至潘兒莊止南隄長一百二十里有奇北隄長一百六里有奇雍正八年築後

畿輔安瀾志

白河卷三

五

南隄漸圯乾隆二十一年總督方觀承勘明北岸隄工上游仍歸務關同知經理下游自大白家莊前小道起至隄頭廢土止長二十五里交寶坻縣臨河村民認修

王家務減水閘雍正七年建於青龍灣因離河稍遠宣洩未暢乾隆二年移建於此金門寬四十丈

孫家莊涵洞乾隆二十二年建在王家務引河北岸大張家莊涵洞乾隆二十二年修築在筐兒港引河

南岸

筐兒港減河隄北隄自開口起至梅廠止長三十一里有奇南隄自開口起至張五莊止長三十一里有奇又自張五莊起至孤雲寺止長四十里康熙三十九年築天津縣主簿分管筐兒港石壩在楊家村康熙三十九年

命員外郎牛鈕建金門寬二十丈雍正四年展寬四十丈共

寬六十丈

畿輔安瀾志

白河卷三

五

謹案北運河自東北一帶會潮沽榆沙通會諸河之水源高勢峻夏秋之交霖雨未止怒流已至頃刻可丈故歷年潰決為害康熙三十八年決武清之筐兒港三十九年奉

命卽於決口建減水石壩二十丈開挑引河夾以長隄導之

壩河淀由陳家嘴買家沽道分洩入於海河雍正七年於河西務上流之青龍灣建閘四十丈開引河而注之七里海仍展挑寧車沽河導七里海水

而洩之北塘口乾隆十年初次與修水利以塌河
 淀受僅兒港減河之水陳家溝賈家沽二渠通
 海河為出納而陳家溝因潮汐內灌泥沙淤阻請
 帑自淀西攔道沽經費家口抵運河初三水
 利工程奏畧通州東門外運河溜逼西岸城北石
 壩樓一帶遂成頂沖之勢今於卧虎橋石壩樓小
 神廟三處各建挑水板壩一座自小神廟北石碑
 起至邵板廠雞心壩止建護岸挑椿板工長三百
 丈又張家灣東南沿河一帶自水廠起至善人橋
 計長五里餘隄岸卑薄危險今建挑水壩三座護
 岸挑椿板工長四百六十丈並將長店頭村坍塌
 加培寬厚

草壩一在下坡店武清縣主一在張家莊一在王家
 甫王家務一在火燒屯一在觀音堂武清縣北汛一
 在西楊村一在馬家莊楊村南汛一在三里淺
管以上俱西岸一在東楊村武清縣楊村一在潭溝一在
三里淺一在東楊村武清縣楊村一在潭溝一在

畿輔安瀾志

白河卷三

五

趙家莊一在孤雲寺澤潯下總分管
 場河淀隄長二十四里乾隆五年築
 謹案淀受北運河之水派小源近浦瀦常涸自筐
 兒港石壩拓寬以來偶值驟雨怒漲盈槽數十里
 間巨浸瀾漫極望歷年傍淀田地舊渠報墜陞科
 者以水佔除糧矣其淀身周圍東南為高地西南
 為引河西北有隄自何家莊樓接武清縣界至孤
 雲寺北運河東隄止長十八里有奇東北有隄自

韓盛莊接武清縣界至西隄頭止長二十里有奇
 賈家沽道隄引河兩隄以東水勢俱長二十四里有
 奇乾隆五年築

橫隄在天津縣北自桃花寺達韓家樹止長十里雍正
 四年築

謹案北運河在天津府城北纓河有隄東隄北接
 武清縣南至隄頭村止長五十里有奇西岸北接
 武清縣南至桃花寺止長二十里自桃花寺以南

畿輔安瀾志

白河卷三

五

舊爲疊道逕抵府城北關長三十里輸大清河經
由之道則由西沽浮橋諭子牙河經由之道則爲
西沽紅橋又南爲子牙河支流亦介疊道爲小紅
橋諭南運河經由之道則爲北關浮橋乾隆九年
初次水利工程案內重加修葺迄今高寬平坦行
旅利賴至桃花寺以達韓家樹村北於雍正四年
建築橫隄一道長十里接連鳳河東隄由是淀水
無北浸之處

畿輔安瀾志

白河卷三

五

橋渡

順濟橋

畿輔通志在赤城縣東北獨石城南三里 赤城

縣志明正統年建

古石橋

元史本紀順帝十四年初建龍門等處石橋 赤

城縣志今圯

長源橋

畿輔安瀾志

白河卷三

五

畿輔通志在赤城縣南門外 赤城縣志明監司

李仙風建坊題紫塞澄清四字今圯橋受鎮寧溫

泉諸水

國朝乾隆十二年水發道從逼近城垣知縣孟思誼捐

工浚復

東橋

赤城縣志在城北門外康熙三十六年典史蘇世

望同邑人張進瑞等建三十九年知縣張良標添

建石隄乾隆十一年知縣孟思誼復修

樣田河橋

畿輔通志在赤城縣東南樣田堡北四里

捨身崖橋滴水崖橋七里墩橋

赤城縣志皆以木為之夏秋水大則撤

雕鶚堡橋在龍門河康熙四十一年建

以上屬沽河

超渡莊石橋

畿輔安瀾志

白河卷三

三

畿輔通志在密雲縣東四十里明萬曆六年建

天津橋在昌平州銀山屬七渡河

謹案天府廣記銀山有天津橋即天津橋也

印月橋

昌平州志在銀山

西大橋在懷柔縣西一里原止十空水大則增屬小

泉河

南富樂橋在懷柔縣東一里二空水橋橋面用石屬

小泉河

東大橋在懷柔縣房家莊西北原止二十空水大則

增屬雁溪河

王化莊橋在懷柔縣王化莊東原止六空水大則增

屬雁溪河

疊道小橋在懷柔縣王化莊下有泉源滙為深潭土

不能墊故架木為橋橋西地屬沮洳因疊土為道凡

二里許屬疊道引河

畿輔安瀾志

白河卷三

三六

謹案以上五橋皆在

御路每歲四月九月工部派員監看搭蓋務期寬展堅

固康熙五十五年核定懷柔大小五橋工料銀共

一百五兩三錢嘉慶十一年奉

旨嗣後每遇秋獮所有口內外橋座除地方官敬謹豫備

外如遇雨水稍大應行趕緊搭造之時其密雲橋座著

密雲副都統率領官兵幫同修搭著為例

東西兩河渡

懷柔縣志各立渡船二隻水手二十名每歲奉文
飭縣備辦

北來橋

二統志在順義縣東十八里

謹案順義縣志有薛各莊橋在縣東十八里疑卽

北來橋然所載鄉村則北來又在縣北二十五里

未詳

高郎橋在順義縣東二十五里

畿輔安瀾志

白河卷三

記

魯各莊橋在順義縣東北二十五里

汗石橋在順義縣正東路距治二十里

牛欄山店堡渡

順義縣志堡東牛欄山有白河渡口

梭草村渡

順義縣志牛欄山白河渡設船二隻

向楊村渡

順義縣志在治北村東白河渡口

榆林渡口棒白村渡口新莊渡口河南村渡口北河
渡口李家橋渡口各設船一隻

虹橋在通州東三十里

謹案元史也速傳索羅帖木兒將同知樞密院姚

伯顏不花軍過通州白河水漲不能進駐虹橋築

壘以待石田集天歷元年燕帖木兒討禿佛迭兒

追殘兵於虹橋明實錄宣宗三年八月渡潞河駐

蹕虹橋橋之由來久矣燕石集一統志畿輔通志

畿輔安瀾志

白河卷三

記

俱作通州東三十里方輿紀要以爲州南又引志

云州南有洪仁橋考洪仁橋卽馬駒橋爲凉水河

所經非卽虹橋以東爲南亦誤

浮橋

二統志舊在通州城東門外白河上明洪武二十

四年建設把總駐守

本朝改移北門水淺處額設橋船五十隻

謹案明實錄洪武二十四年春正月北平布政使

司左叅政周倬言通河北接大山諸河水道東南至直沽海口每霖雨時降橋梁傾圯修築勞民其通州舊有糧船六十餘艘罷運已久宜改爲浮梁於白河之上書奏命議行之其後永樂宣德皆屢修通州之白河富河橋梁四年九月以行在工部尚書吳中奏白河用官船爲梁以濟餘皆用民修治正統元年十月造通州白河浮橋以馬快船及豫備運磚船爲之蓋白河水深沙溜橋梁難

畿輔安瀾志

白河卷三

三

成宜於用船也

通濟橋

畿輔通志在通州北關月城外舊爲木橋明萬曆六年改建石橋俗名臥虎橋

通運橋

畿輔通志在通州張家灣城南舊名南門板橋後圯明萬曆二十三年重建石橋

謹案通運橋在張家灣城門外明萬曆三十三年

稅監張華題請建長一十三丈寬二丈六尺高一丈六尺三空

善人橋

畿輔通志在通州南張家灣城南之長明店明萬曆中建

謹案善人橋在長店頭運河之旁萬曆三十三年張華建久圯僅存橋甃石

土橋

畿輔安瀾志

白河卷三

三

畿輔通志在通州南張家灣城北三里下通剝運明改建石橋

天津橋

〔鄆縣志〕俗呼新河店橋元總督郭汝梅建在縣西北二十五里

駱駝港橋在香河縣今圯

青龍灣石橋乾隆十七年建高五尺寬一丈長十七尺

十字港石橋在王家務引河上乾隆二十二年民建
長二十一丈寬一丈高七尺五寸

大口屯橋在王家務引河上乾隆二十三年建長十
九丈寬一丈高八尺九寸

潘兒莊石橋在王家務引河上長十七丈寬一丈二
尺高七尺十七空乾隆十八年建

雙街紅廟王家擺渡石灰廠四渡在香河縣運河上
東橋舊在武清縣河西務今廢

畿輔安瀾志

白河卷三

三

馬家莊石橋在筐兒港引河上康熙五十二年建長
二十一丈寬一丈二尺高一丈十一空

梅廠石橋在筐兒港引河上康熙五十四年建長十
三丈寬一丈高八尺十三空

河西務渡向置船一隻今廢

蔡村楊村黃莊潭溝渡船各一隻

造甲城木橋乾隆十一年建

東隄頭石橋去造甲城木橋二十里乾隆十一年建

木橋十八年改用石

謹案二橋並塌河淀通七里海引河之路

畿輔安瀾志

白河卷三

四

畿輔安瀾志

王履恭纂

白河卷四

修治

遼史本紀聖宗統和十二年正月灤陰鎮水漂溺三十餘村詔疏舊渠

金史河渠志章宗泰和五年正月調山南河北軍夫改治漕渠是年上至霸州以故漕河淺澁勅尚書省

畿輔安瀾志

白河卷四

發山東河北江東中都北京軍夫六千改鑿之犯屯田戶地者官對給之民田則多酬其價 韓玉列傳 泰和中建言開通州潞水漕渠船運至都

元史河渠志至元三十年九月漕司言通州運糧河全仰白榆渾三河之水合流名曰潞河舟行有年矣今歲新開潞河分引渾榆二河上源之水故自李二寺至通州三十餘里河道淺澁今春夏天旱有止深二尺處糧船不通改用小料船搬載淹延數月致虧

糧數先是水都監相視白河自東岸吳家莊前就大

河西南斜開小河二里許引榆河合流至深溝壩下

以通漕川今丈量自深溝榆河上灣至吳家莊龍王

廟前白河西南至壩河八百步及巡視知榆河上源

築閉其水盡趨通惠河止有白佛靈溝一子母三小

河水入榆河泉脈微不能勝舟擬自吳家莊就龍王

廟前開白河於西南開小渠引水自壩河上灣入榆

河庶可漕運又深溝樂歲五倉積貯新舊糧七十餘

畿輔安瀾志

白河卷四

萬石站車輓運艱緩由是訪視通州北通惠河積水

至深溝村西水渠去樂歲廣貯等倉甚近擬自積水

處由舊渠北開四百步至樂歲倉西北以小料船運

載甚便都省准焉楊村河上接通惠河下通漕汜入

江淮官民舟楫直達都邑利國便民延祐六年十月

省臣言漕運糧儲及南來諸物商賈舟楫皆由直沽

達通惠河今岸傾泥淺不早疏鑿有礙舟行宜分官

一員以時巡視隨宜修築從之至治元年正月漕司

言小直沽汴河口潮汐往來淤泥壅積七十餘處漕運不能通行宜移文都水疏滌工部議令大都募民夫三千日給備鈔一兩糙米一升委正官提調驗口支給令都水監暨漕司官同督其事泰定三年三月都水監言河西務萊市灣水勢衝嘴與倉相近將來為患宜於劉二總管營相對河東岸截河渠隄收水道與舊河合四年正月省臣奏准樞府差軍五千人大都路募夫五千人日支糙米五升中統鈔一兩天

續編安瀾志

白河卷四

三

至通州漕渠仁宗延祐二年正月發卒浚灤州漕河順帝至正十一年六月發軍一千從直沽至通州疏浚河道 郭守敬列傳守敬言通州以南於蘭榆河口徑直開引由蒙村跳梁務至楊村還河以避浮雜洶盤淺風浪速轉之患又直沽河淤數年中書省委崔敬浚治之給鈔數萬錠募工萬人三月工成明實錄宣宗宣德三年十一月行在工部言通州要兒渡河水從東注而正河淺澁舟行不便請急修築

續編安瀾志

白河卷四

四

舊案其餘修築詳見隄防 本紀世祖至元十三年七月以楊村

至浮雞泊漕渠回遠改從孫家務八月穿武清蒙村

漕渠十六年六月以通州水路浚舟運甚艱命樞密

院令食祿諸官僱役千人開浚以五十日訖工十七

年二月發侍衛軍三千浚通州運糧河二十三年正

月發五衛及新附軍浚蒙村漕渠二月穿河西務河

二十四年正月以修築柳林河隄南軍三千浚河西

務漕渠二十六年五月發武衛親軍千人浚河西務

從之四年二月命隆平侯張信同太監沐敬浚河西
務河道及修隄岸先是河西務要兒渡等處河岸冲
决命行在工部修築水急民少久無成功至是命信
等往督發在京操修車士五萬一千八百之五年五
月命永康侯徐安行在工部侍郎羅汝敬自張家灣
抵直沽沿河提督運木勅令設法俾軍民商買舟楫
通行不相妨碍如河岸冲决就督軍夫修築七年三
月行在工部尚書李友直奏通州至直沽河道紆曲
尤多淺灘再行阻滯求樂中常命侯伯入總督浚
治請如故事上命行在戶部王佐往督之十一月王
佐言通州至河西務河道淺狹漕船動以虧計兼四
方商旅舟楫往來無港汊可泊張家灣之西舊有渾
河若疏濬近京師一二里百更加充廣濬為巨浸令
可泊船公私俱便上謂其役重大命姑止之十年七
月修通州直沽要兒渡口等處隄岸英宗正統元年
七月運河要兒渡决行在工部請發漕運軍士及近

畿輔安瀾志

白河卷四

五

河軍衛有司發丁夫併力修築上以漕卒不可重勞
特勅別為從直區處三年二月以運河要兒渡决救
五軍各營發軍一萬往築之三月行在工部奏要兒
渡口修隄已完又新開河人甚便之乞令武清縣復
民三十家常巡視其隄毋致傾壞且立神廟以鎮之
上從其請三年十二月工部奏通州白河自正統元
年水溢决孩兒等口議案即傷民田稼請令把總都
指同知劉斌及通州發夫築壘上從其請四年八月
畿輔安瀾志

畿輔安瀾志

白河卷四

六

先是雨水决河西務隄岸發順天府寶坻等縣民失
修築至是行在天理時有少卿李吟疏請罷修不急
隄堰徵回督工官員從之孝宗宏治五年備薪司左
司副何鼎奏請於都城隙地增置倉廩請修濬太
通橋以通右開河道命漕舟直至橋下以省轉輸亦
勞戶部會議以為京倉之建固善但地狹未可驟盈
石開之說果便然後施行從之熈宗成化三年七月
總督漕運右副都御史滕昭言儀徵至通州俱係運

道而淮揚一帶水路各有專官管理惟是直沽至通州事多廢墜請令張家灣收磚主事督同所在軍衛有司委官提調各淺夫老人以時採取椿草每春糧運之時遇有水淺漫流如法築置壩堰通水路歸沽庶糧運無滯留之患准議行之五年三月工部奏自通州抵天津衛河道淤塞不通宜加疏濬以便漕運從之六年七月監察御史康驥奏請疏濬張家灣橫河口水灣套以泊運船修墊自京城抵通州往來要路以便糧運上命俟年豐為之十二年二月工部言永平府暨通州等衛各奏原派疏浚通惠河并直沽新開沽入夫地方多有遠近欲得彼此相易為更會保定府亦言各縣河岸衝決數多乞存留駐派協濟通惠河人夫而本部委官徐九思等亦各言慮溝橋及直沽天津迤北南營要兒渡口一帶河道衝決淤塞有妨漕運比之通惠河尤急宜如所奏准其存留移易惟要兒渡則照原定人夫不必更動為便從之

畿輔安瀾志

白河卷四

七

世宗嘉靖十五年九月戶部等衙門會議漕運事宜將管理通州郎中移剌楊村等地方每年留春仲秋杪之際嚴督各該夫老人等遇有淤淺即酌量工力疏濬候運船到灣仍詣通惠河提調詔如議行二十八年七月戶兵二部議覆巡倉御史阮鶚疏陳漕運事宜一大津以北河道宜令管河郎中每年三月親詣淺所疏濬一天津一帶河道宜分屬巡倉御史管理一河西務起至石土二壩宜刻立水則淺深其起剝多寡可坐而定議入從之穆宗隆慶三年總理河道御史翁大立言治河之役宜畫地責成於是工部議以蒙村蔡村要兒渡等處隄岸河西務上下淤淺屬霸州兵備會同通州郎中經理從之五年五月巡倉御史唐鍊條奏曰河沙谷等淺僅五里淺而以轉船厚費運軍不勝其苦宜令所司及時疏濬允行神宗萬曆十年四月戶部題漕糧遠者六七千里近亦四五千里週年道路疏通不踰春月俱達天津北

畿輔安瀾志

白河卷四

八

至白河咫尺京師反不能依期抵壩何也一則起剝甚難一則濬河不力宜令漕倉各衙門嚴行沿河承委州縣官令其晝夜駐劄臨河各分汛地督催隄夫淺夫挑浚白河一帶平河漫流淺阻務期深闊無滯如原設夫役不敷許動官銀雇募協助俟糧運完日報部議補報可三十八年八月工部覆管通惠河主事議將通灣天津一帶白河委官調集各屬額派淺夫設法挑浚務深四尺五寸所挑河土即於兩岸築

畿輔安瀾志

白河卷四

九

隄以防水發俟挑完果有成效著為令每年糧運將到豫先料理疏浚其各淺淺夫依議裁減餘者繳銀貯庫至各屬額派椿草柳栽曠土等俱案季交收從之詳見隄防崇禎長編崇禎三年五月廣西道御史劉士楨上言查運河自密雲直達天津實為京東大壘但由津至通二百餘里由通至密三百餘里中間水勢高下參差淺深不一今欲興中浚築於上水挑濬使深築壩以壅下流使三百餘里河水

俱深丈餘或五里或十里或數十里隨勢高下建閘蓄水每閘內又量地遠近分兵之多寡設船以作遊兵俾借船為城因河為壘運糧無虞戰守有備是誠今日急著也章下部議覆上帝命分任責成仍嚴限報竣直隸巡撫董羽宸上疏爭之謹按京左漕河發源塞外匯萬山泉源以入密鎮又從頑石溜以抵潞河自密至通州計二百四十餘里為淺五十九則純沙無土沙之挑積岸際者皆浮盈靡漫日炙風吹

畿輔安瀾志

白河卷四

十

乾如細麩若游塵揚於空中復飄水底旋淤旋挖且時際亢陽涓滴一溜驟過霖雨浩淼無涯甚而河道收徙平陸成淵通流倏涸向名自在流沙此地勢然也祖制自密雲而下戶部抄運差轄之由通而下工部通惠差跡之止能因勢利導未聞有開掘之計之深堆土數尺之高者非謀不出此勢不能也今以五六百里之長渠當千萬糧艘之湧至河流既不可堰雨涸又不可期畚鍤諸夫何處藉腳加以額設挖運

夫淺夫但能并力挖淺不能處處興工漕河一帶軍國命脈攸關目前宜嚴責河職竭力濬挖淺阻必罪勿有不言尚深而高深自在其中倘徒勞人力徒費金錢濬之終不成深堆之終不成高乞敷臺臣親行踏勘與撫院道部確商以取進止 劉天和問水集白河逕密雲諸山且全受津榆諸河之水夏秋暴漲隄防不能禦源遠流迅勢水漫散河皆依沙深淺塞不常運行甚艱殊無策以治之惟用兜杓數千具

畿輔安瀾志

白河卷四

十一

治河官夫遇淺即濬此外運舟各攜四五具二三百舟即可得千餘具合力以濬頃刻而 盤剝大省矣近有議於白河建閘者河廣水盛漲必他決底皆淤沙閘必易損且河徙無定乙未王家渡河一歲徙十五里閘難改移蓋未水達水十之宜也又運數千惟白河隄防大壞應觀河底兩岸率皆淤沙以致易於衝決遷改與中州黃河略同治隄宜遠宜堅宜植柳諸法亦略同更有異焉每見村莊週遭積沙成巨隄

上復多柳云以禦水詢之乃先於平地植低柳成行以俟風沙搏聚旋自成隄柳愈多則沙愈聚根株盤結水至無害也治河者如之不亦大省民力耶然惟彌望平沙無可取土者方用此法若以堅實河岸仍取土隄低下培築高厚更植深柳為完美耳 議籌耳烈運河自通州而南至直沽合衛河入海者白河也白河底多淤沙沖決遷改多與黃河同或謂令每運舟自擁兜杓三四百具遇淺即濬此亦省費之一

畿輔安瀾志

白河卷四

十一

策要之白河甚廣沙故漫漲以堅隄東之沙亦可以隨水而去有為建閘之說者謬矣 河防一覽楊村以北通惠之勢峻若建旣白河之流游沙易阻浮沙之地既難建閘以備節宣惟有濬築之宜殊為喫緊萬歷十五年創設管河通判專駐楊村其為修防之計得矣但查沿河兩隄如板營口火燒屯通濟廠東要兒渡口王家務華家口閻家口棉花市豬市口觀音堂蔡家口桃花口以上隄岸坍塌卑薄最為險要

水發即決濱河州縣渰漫為害漕艘漂蕩人甚危之
應行司道督行管河官每歲冬間辦積椿葦春初率
夫將前隄加高帮厚真土石杵不雜沙塞責糧運將
至設法疏濬或築束水小壩衝刷深廣俾漕舟無膠
滯之憂民免沮洳之患

本朝畿輔通志白河會潮沽榆沙通惠諸河之水源高
勢峻而西北諸山泉流匯聚伏秋之際積雨未歇怒
流已至頃刻尋丈非徒恃隄防所能捍禦也康熙三

畿輔安瀾志

白河卷四

十三

十八年決武清縣筐兒港二十九年

聖祖仁皇帝親臨閱視

命員外郎牛鈕等於決處建減水壩二十丈開挖引河夾以
長隄而注之塌河淀由賈家沽道洩入海河楊村上
下百餘里河平隄固有

御製碑文誌其事五十年以河西務工程險要

親臨指授命牛鈕開挖引河復以河西務城東有舊河形對

新河下口至三里屯長四百餘丈

特命開直河一道次年工成於是新河之溜移流於西而東

岸大隄之汕刷以免要兒渡之衝險無虞矣雍正三
年大水隄岸埽壩多有衝潰四年經怡賢親王奏請
北運河一切工程歸通永道統轄河西務設同知一
員楊村設通判一員分界管理增置縣丞主簿等官
以專防守五年河水泛溢東西岸漫決者四六年怡
賢親王奏拓筐兒港舊壩濶六十丈展挖引河改築
長隄七年疏濬賈家沽道分減既多消洩亦暢故壩
門以下河水安流而河西務一帶距壩稍遠山水暴
至遂復漫決上厓

畿輔安瀾志

白河卷四

十四

聖懷發帑遴員授之方略於河西務上流之青龍灣建壩四

十丈開引河而注之七里海導七里海水而洩之北
塘口上下分消區畫盡善運道民生均獲寧謐
乾隆三十五年北運河東西岸河水異漲決西岸之
王甫汛張家王甫隄及東岸之周家等莊八處縷隄
先後漫溢次第堵築三十七年請以王家務滾壩落

低僅兒港修築灰土疏濬減河兩處培築南北兩隄
 四十年以楊村廳險工林立工棧倍繁於務關以儘
 北之王家務長七十五里有奇改隄務關同知四十
 三年復以王家務至僅兒港之六十里河身灣曲每
 遇盛漲不能宣洩於上游吳家窪添築草壩以分其
 勢中開引河斜接王家務減河以導其流而以吳家
 窪壩座河隄改歸要兒渡縣丞經營并以王家務外
 委撥歸汛內協力修防四十五年王家務隄漫溢旋
 委撥歸汛內協力修防四十五年王家務隄漫溢旋

畿輔安瀾志

白河卷四

五

旨允

嘉慶八年及十二年自直隸部稅局至流永清縣
 行厥以下均如挑濬並於東岸挑引河思榆河篇

怡賢親王水利奏畧自衛為漕艘通達之要津類
 設夫後錢糧資成河官分段歲修轉於河道直隸
 總督適年以來白河安瀾無泛溢之患惟飭管河

官加謹防護可保無虞 又工竣情形奏畧一白
 河性善淤刷飭令通永道高鑛加謹防禦牛鈕所
 修舊工俱令加築堅固以故山漲瀑下隄岸無虞
 總督顏檢添設護涯草壩奏畧本年南運河並
 未添有新工惟北運河楊村廳北汛火燒屯村南
 月隄頭秋汛期內危險新添護涯草壩二段北一
 段長二十丈南一段長二十丈均寬一丈七尺高
 二丈二尺 總督裴行簡接建草壩奏畧本年自
 大伏汛以來河水節次長發南北兩岸向無塌廂
 工段二經大溜側注汕刷隄根更為喫緊北運河
 通判所管楊村南汛馬家工壩西隄工二一段正當
 迎溜掃灣衝刷隄身形勢險要接建草壩一段長
 四十丈寬一丈四尺高二丈二尺
 謹案白河自順義縣北牛欄山以上前代為密雲
 邊戍餉道故邊絕潮河於密雲縣南使歸并自河
 水勢既順餉道亦通至通州以南則南運由天津

畿輔安瀾志

白河卷四

六

北上其有關於倉儲尤急遼金作都尚未全藉東南之粟故治之之蹟亦不甚著元有天下東南漕艘直抵通倉其疏濬之方更不絕書明建北京遷都在燕仿元人之區畫而又加勤焉我

朝定鼎以來

列聖神謨睿算

皇上籌度周詳至精至悉盡善盡美迄今河流順軌太倉之粟陳陳相因故取前史之記載及通志之論述

畿輔安瀾志

白河卷四

十七

謹著於篇備考鏡焉

官司

明順天府通判一員

明實錄武宗正德十二年八月巡撫直隸御史吳

閻乞照成化年例添設通判一員即河西務為治

所專治天津一帶河道嘉靖十五年九月戶部議

將管理通州郎中移劄楊村等處地方隆慶三年

十二月工部議覆以蒙村蔡村要兒渡等處隄岸

河西務上下淤淺屬霸州兵備會同通州郎中經

畿輔安瀾志

白河卷四

六

理

霸州兵備道一員

通州郎中一員

河內務把總一員

添設通判一員

明會典河西務至天津一帶河道設有把總一員

管理挑淺軍舊於就近通州武清等衛指揮內委

用嘉靖三十三年題奏於武功三衛軍政指揮內

揀選劄委五年一換近議裁革添設通判一員專管

附 舊設夫役

明會典運河夫役萬歷四年新舊額數通州普濟等關五共夫九十三名淺鋪十小甲十名夫一百名修隄小甲八名夫七十五名通州左衛淺鋪二小甲二名夫二十名修隄小甲三名夫二十六名通州右衛淺鋪四十小甲四名夫四十名修隄小

畿輔安瀾志

白河卷四

先

甲四名夫二十六名定邊衛淺鋪二小甲二名夫二十名修隄總甲一名小甲四名夫四十五名刑武中衛淺鋪三小甲三名夫三十名修隄小甲五名夫四十五名寶坻縣修隄小甲四名夫四十六名東安縣修隄總甲一名小甲六名夫七十一名灤縣淺鋪四小甲四名夫四十名修隄總甲二名小甲八名夫九十名香河縣淺鋪六小甲六名舊用先人夫六十名修隄總甲一名小甲三名夫四十名

州前屯衛淺鋪四小甲四名夫四十名修隄總甲一名小甲二名夫二十四名看守淺夫三名武清縣淺鋪十一小甲十一名夫一百一十名看守裏兒渡口等隄五處總甲一名小甲五名夫五十名修隄老人一名總甲二名小甲九名夫九十二名武清縣淺鋪四小甲四名夫四十名修隄總甲一名小甲一名夫九十九名明實錄萬歷四十六年十月直隸巡按董元儒奏陳漕運六議一曰修

畿輔安瀾志

白河卷四

手

濬白河天津至通州計五十九淺每年額派各州縣衛淺夫一千七百餘名費工食萬餘金宜將額派銀兩解通惠河衙門轉發管河通判及四總委處募夫浚築自潞河以至津門畫地分工勿令衙役經手卽軍衛亦以此法行之查無浚築之功卽扣留月米僱募充役上命依議行 治水筌蹄白河天津至通州凡五十九淺有淺夫以濬淺有隄夫以築隄百八十年隄失猶故也而以淺夫爲引

舟夫者誤矣今爲之復舊制云

本朝通永河道一員駐劄通州本通薊兵備道康熙八

年改通永河道十一年復爲通永道兼管河務漕運

通判一員駐張家灣

通州州同一員

通州州判一員

通州添設州判一員康熙三十年設

務關同知一員雍正五年設

畿輔安瀾志

白河卷四

五

楊村通判一員雍正五年復設

香河縣主簿一員

要兒渡縣丞一員雍正六年設

楊村北汛縣丞一員

東楊村主簿一員雍正四年設

河西務巡檢一員

西沽巡檢一員

王家務汛千總一員

筐兒港汛千總一員

潭溝汛千總一員

王甫汛把總一員

楊村南汛把總一員

三里淺汛把總一員

謹案以上千總把總六員又王甫汛河西務主簿

汛楊村南汛筐兒港汛各設協防經制外委一名

管理隄壩

畿輔安瀾志

白河卷四

五

張灣遊巡千總一員

河西務遊巡十總一員

謹案以上千總二員管理漕運

張灣上汛把總一員

通州上汛把總一員

楊村汛把總一員

謹案以上把總三員又張灣下汛通州中汛河西

務汛蔡村汛各設經制外委一名專司芝河

北運河額設河兵五百二十六名內食戰糧者五十
六名食守糧者四百七十名

畿輔安瀾志

白河卷一

三

祠廟

龍神廟在赤城縣

口北三廳志一在黑龍潭上一在龍門溝一在莊
利

謹案赤城縣志龍神廟在縣南門外景泰五年建
各堡皆有

湯山廟

口北三廳志在獨石口

畿輔安瀾志

白河卷四

四

靈泉寺

口北三廳志在龍門所塘子口外十里雍正二年
重修

萬全寺

口北三廳志在滴水崖盤道口外東南十里舊名
亂泉寺康熙二十年重修

龍母廟

口北三廳志在二道河

山神廟

口北三廳志一在西卯鎮一在孤石兒

獨石神廟

畿輔通志在赤城縣北獨石城南明正統七年建

祀土神

溫泉神廟

畿輔通志在赤城西湯泉上明正統六年重修

龍神廟

畿輔安瀾志

龍門縣志小東門外明萬曆四十七年建

龍王廟

懷柔縣志在東嶽廟土邱下稍南

龍泉寺

武清縣志在縣治北王固莊明洪武年建

靈應龍祠

一統志在武清縣東北河西務

謹案祠為明建隆慶間重修

水利

漢狐奴稻田

後漢書列傳張堪拜漁陽太守迺於狐奴開稻田

八千餘頃勸民畊種以致殷富百姓歌曰桑無附

枝麥秀兩岐張君為政樂不可支

唐孤山陂

唐書地理志漁陽郡三河有孤山陂溉田三千頃

元順義泉

畿輔安瀾志

昌平山水記順義縣境內泉源不一皆入於白河

元至元十二年丞相脫脫言京畿近水地召募江

南人畊種歲可收粟米百萬餘石不煩海運京師

足食從之於是西自西山南至保定河間北抵檀

順東至遷民鎮凡官地及元管各處屯田悉從分

司農司立法佃種

寶帶渠

二統志在懷柔縣城外縣人鍾其潔鑿渠引水縣

境輒土自後遂成水田

靈蹟泉

順義縣志 溉稻田五十餘頃

聖井

徐昌祚燕山叢錄 順義縣井一日三溢海潮則大溢相傳源與海通民疏其水灌田百畝號曰聖井 謹案以上三水引以灌田始自何代未詳

畿輔安瀾志

白河卷四

七

畿輔安瀾志

潮河一卷

原委

故道

附載

畿輔安瀾志

潮河目錄

一

畿輔安瀾志

潮河一卷

原委

潮河古鮑邱水也亦曰大榆河源出古北口外西北
三百里郭家屯西舊開平衛東南境之廢興州

水經注鮑邱水出禦夷北塞中南流逕九莊嶺東
俗謂之大榆河 一統志潮河發源古北口外三

畿輔安瀾志

潮河一卷

二

百里許之郭家屯西古開平衛南境西去灤河源
僅數十里水經注所謂鮑邱水源禦夷北塞中是

也 顧炎武昌平山水記塞外重山綿亘數百里

有小興州大興州小興州直古北口外九十里大

興州直曹家塞東北距古北口可三日程本漢女

祁縣地洪武三年七月以古北口山外雲州興州

隸北平府永樂元年徙五衛而故城遂廢潮河自

塞外興州發源



二源並發流直舊承德州西南境東南流歷山谷中
則有岔口偏嶺龍潭溝兩間房諸水入焉

一統志潮河在承德州西南二派會流東南行歷

山谷中 輿圖考潮河二源在上都河之西南發

源嗎尼圖嶺流逕亂山中有小水注之又流逕鶴

鶉溝有岔口水入之又東南流逕巴克什營有偏

嶺水入之東南流逕兩間房又有小水入之謹案

圖嶺即鐵幡竿嶺也一統志上都牧廠南界獨石
北自十三里土人名麻尼圖嶺方輿紀要偏嶺在

畿輔安瀾志

潮河一卷

二

開平衛北四十五里或曰即天嶺也胡嶺記契丹
謂曰辭鄉嶺口北三屬志作思鄉嶺在獨石口東
南

謹案直隸全省河圖潮河源出塞外水泉子又南

流為四岔口又南流逕上黃旗汛城又南流逕大

閣兒又南流逕虎什哈則有龍潭溝水入之源出
古北

口外西北界東南流入潮
河非石盆峪之龍潭也又南流逕巴克什營則

有兩間房之水注之匯流入古北口兩間房水未
詳或疑即清

水河昌平山水記所謂要水者
也亦無確據辨見後清水河計程約三百五十

五里

其水又南流入密雲縣之古北口

水經注鮑邱水又南流逕鎮東南九十里西密雲

戍西有東密雲故是城言西矣 遼史地理志南

京析津府其外有古北之口 金史地理志順州

密雲遼檀州武威軍古北口國言留幹嶺 方輿

紀要古北口在密雲縣東北百二十里兩崖壁立

中有路僅容一車下有深澗巨石磊砢凡四十五

畿輔安瀾志

潮河一卷

三

里為險絕之道亦曰虎北口 畿輔通志水經注

鮑邱水又南逕密雲戍西密雲戍即古北口關也

二統志潮河自古北口西流入密雲縣界

謹案古北口外東連熱河北屆多倫諾爾可接獨

石口外地直北為翁牛特烏朱穆秦巴林克西克

騰四部落旗分地亦曰虎北口使遼行程記自檀

州北行八十里又八十里至虎北口館是也其水

多入遼亦間入濼 又案水經注鮑邱水出古北

口外其所經行之地為魏禦夷鎮密雲戍漢滑鹽

僂奚二縣境方輿紀要禦夷鎮在保安右衛西北

所謂濼源之地水經注密雲戍在禦夷鎮東南九

十里鮑邱水逕其西以鎮與戍境相近賈耽曰密

雲去禦夷鎮幾九百里道元時六鎮已陷汲豈傳

聞之誤歟抑記載之訛歟紀要蓋未之考也魏書

地形志蔚州永安中改懷荒禦夷二鎮領郡三縣

七又蔚州寄治并州鄆縣則是孝昌以後六鎮淪

畿輔安瀾志

潮河一卷

四

陷改州內徙非復太武時所置之舊而紀要以為

禦夷鎮在保安右衛東南者乃永安中改置之鎮

非道元所指稱也其密雲戍道元明云有東密雲

故是城言西則近禦夷者西密雲也昌平州屬之

密雲乃東密雲賈耽所云去鎮九百里者為今之

密雲無疑西密雲遠在口外金史志興州興化宜

興白檀鎮是也今廢興州正直潮河發源之處則

密雲戍之為白檀鎮從可意推焉

自古北口而南三里逕潮河營亦曰潮河川

鄭曉吾學編古北口潮河川俱要害而潮河川本

元避暑故道尤為要衝作橋則浮沙難立為壑則

漲水易淤都御史洪鐘雖嘗設有關城勢難孤守

議者欲塞川流建石墩數十令其錯綜宛轉下通

流水上傳烽火亦一策也 方輿紀要志曰潮河

川直衝境外橫濶百七十餘丈夏秋水漲則成巨

浸水退則為坦途可通萬騎地皆流沙不能築城

畿輔安瀾志

潮河一卷

五

整渠宏治中撫臣洪鐘議以古北口東三里許二

砦三砦間其山外高內低約餘二丈鑿為兩渠以

殺水勢復於口外砌石堰使水由川中行仍於堰

內築外關一座以防寇衝詔從之議者謂於柏檀

山築牆則川在牆內鑿之無益既而功久不成

二統志潮河川營城在密雲東北一百里南去石

匣城四十里西有小城曰潮河川守禦千戶所今

改把總其東為龍王峪亦有堡 懷柔縣志潮河

川寬處可三里昔人斫大樹倒著水中狹處僅三

三丈以巨木為柵其外縱橫布石以限戎馬然水

性湍急大雨則諸崖之水奔騰而下當歲修治令

水流如故而木柵之制無存矣

又屈而東南流二十里許逕瑤亭子西舊腰亭舖也

又南流十里逕石匣城東則有石盆峪水湯河乾壘

河清水河會之又折西南流會黃門子河

李如樟三鎮邊務總潮要由河川營至石匣營四

畿輔安瀾志

潮河一卷

六

十里石匣營至白馬關四十里白馬關至石塘嶺

四十里 昌平山水記自密雲新城北六十里為

石匣城有石如匣深不可斷故名自會同館東北

六十里為順義驛七十里為密雲驛老里為石

匣驛自石匣城東北行十里為腰亭舖始入山又

十里為新開嶺又十里為老主店又十里至古

北口水淺則涉潮河水大則紆回從山頂行故石

匣至古北口計程六十里也石匣之東南渡潮河

十五里為石盆峪有龍潭潭上有石如盆形懸崖而下入於潭潭外為盆水從潭面歷盆抵峽而下數里入於湖河潭中有石門水淺則見土人曰龍

所出入也 二統志石盆峪在密雲縣東北五十

里有龍潭狀若石盆周百步許其水清深無底入

湖河湯河在密雲縣東北七十里源出司馬臺關

口泉南流西折貫古北營城中西出又南入湖河

乾增河在密雲縣東北一百四十里源出口外自

畿輔水滸志

湖河一卷

黑峪關流入西流逕古北城內會清水河又西南

入湖河要水在密雲縣東北八十七里源出古北

口外自墻子峪流入西流會乾增河入湖河蓋因

後魏橋置要陽而名俗謂之清水河黃門子河在

密雲縣東九十里源出黃門關口泉水西流入湖

河謹案湖河一川所入之水多自東北來司馬臺

要白馬關北七十里有湯河又北百里為滿套兒

自湯河上稍正南行順白河至石塘蘇河二百里

今考白馬關石塘路俱在古北口西為白河所經

白馬關即邊墻石塘路在邊墻內湯河流入白馬

河與湖河無與而一統志以湯河由司馬臺入司馬臺在古北口東蓋又一湯河也 密雲

縣志湖河自古北口流入至石匣城東會湯河又

乾增清水諸河折而西南會黃門子河

謹案昌平山水記要水出塞外自大小黃崖口入

西流至密雲縣東入湖河俗謂清水河縣曰要陽

以此得名方輿紀要同畿輔通志亦因之又有武

列水三藏水皆以為並入湖河考水經注三水皆

紀於濡水篇則非入湖河矣紀要為之說曰水經

畿輔水滸志

湖河一卷

要水武列水三藏水並注於濡水濡有灤湖冰亦

有灤河之六名是遷就成文也湖河之名灤水誰

宋沈括有是語南人不習北水且遠惟異域置河

以為確據懷柔志更以為湖河一名濡河水矣

輿紀要白河在密雲縣城西亦曰鮑邱水亦曰水

榆河直以水經之鮑邱水屬諸白河是先已混白

為湖而又謂濡同灤灤又有湖之名則濡與白

水俱混矣又水經注三城水入鮑邱三藏水入濡

明是二水說者既以入濡之要水爲入潮遂疑三城水爲卽三藏水此畿輔通志之所以并二水爲一水也

又南流逕羅家橋東又南流逕了髻山又折而西南流逕密雲縣南十八里入於白河

〔王宏緒明史稿地理志昌平州密雲潮河自古北

口流入密雲縣界卽折而西南至縣南與白河會

卽古鮑邱水也 〔密雲縣志潮河當縣西南與白

畿輔安瀾志

潮河一卷

九

河交會水流湍悍作響如潮聲 〔順義縣志潮河

今自密雲逕入白河不至縣界矣 詳見下

謹案潮河之爲鮑邱水一統志之言足證其源遠

山塞外自來紀載闕如寰宇記云潞河一名沽水

一名鮑邱水自檀州密雲縣流入以其下合沽水

故被以上流之名其實發源自別也至水部備考

云白河源山塞地經密雲縣爲潮河川吳道南河

渠志云白河源出塞地經密雲縣霧靈山爲潮河

川明史河渠志因之云白漕者卽通濟河源出塞

地經密雲縣霧靈山南潮河川 漕河考方輿紀要

且皆以爲白河發

源務靈 更非 考霧靈山爲白河所經其上流雖相去不

遠而二支分派各有川途陸隴其畿輔地圖記直

云白河又名潮河蓋特據其下流而因併爲一也

明余有丁又云潮河出孤山折而東注西則白河

會之考孤山在密雲縣東南八里獨立平原旁無

畿輔安瀾志

潮河一卷

十

附麗潮河之源豈出於此一統志云白河自古北

口流入考白河自獨石口流入非古北口也至方

輿紀要云白河亦曰鮑邱河亦曰大榆河既合二

水爲一又云鮑邱河在三河縣西南卽白河之別

名此是指潮河自密雲縣斷水以下古道其水入

於潮河而合於洵河之一支而言 詳見前篇以爲白

河之別名亦非也 又案水經及注沽水鮑邱水

雖爲二篇其中分合自明經於二水皆云從塞外

來注則云沽河出禦夷鎮西北九十里丹花嶺下

鮑邱水則云出禦夷北塞中是本不同也經於沽水云南過漁陽狐奴縣北西南與濕餘水合為沽河又東南至雍奴縣西笥溝注則云沽水又南漁水注之漁陽之名當屬此秦發閭左戍漁陽即是城也而於狐奴縣則又引漁陽太守於漁陽縣開稻田事明狐奴之為漁陽屬近也又云沽水又南濕餘水注之沽水又南左會鮑邱水明鮑邱水至此始入經也於鮑邱水云南過漁陽縣東非若沽水之還

畿輔安瀾志

潮河一卷

七

其北又南過潞縣西又南至雍奴縣北西與北不甚遠也

注則云鮑邱水東南逕漁陽郡治也秦始皇二十

三年置明沽水所逕之漁陽即此漁陽也又云鮑

邱水又西南歷狐奴城又西南流注之於沽河亂

流而南明即沽水之左會鮑邱水也下又云鮑邱

水入潞通得鮑邱之稱矣明潞即鮑邱沽亦為鮑

邱可知蓋至此始有通稱也方輿紀要漁陽廢縣

今薊州治一統志漁陽故城在密雲縣西南合二

說求之則漁陽當在薊州密雲之間或以為潮河不入薊州界太泥漁陽下接狐奴城即今自密雲達順義之道也

畿輔安瀾志

潮河一卷

七

故道

潮河故道自密雲縣西南流逕懷柔縣東羅山北檀子山南即白檀山也又南為黍谷山

昌平山水記懷柔縣東七里為白河又東十五里為潮河一統志潮河故道舊自密雲縣逕懷柔

方輿紀要羅山在懷柔縣東十八里白檀山在

縣東二十里黍谷山在縣東四十里跨密雲縣界

亦名燕谷山鄒衍吹律以溫其氣因名山曰黍谷

畿輔安瀾志

潮河一卷

三

山

謹案河起縣東北之王各莊入境南流十四里經

羅山莊又西南流三里逕狄家新莊入順義縣北

境一統志指此為牛盆峪所出之水而今猶以潮

河目之縣志所云羅山一帶槽道沙石壅積宜加

挑濬者則是潮河西通白河之道也

又西南流逕順義縣東北二十里之牛欄山與白河

合其東南為漕河營河水至此又兼潮白之名矣

黃宗義今水經潮河在密雲縣東南下流至順義

縣入於白河 方輿紀要潮河在順義縣北二十

一里至牛欄山東入於白河萬厯中議者謂順義

縣牛欄山而下白河潮河二水交會水勢深廣漕

舟易達牛欄山而上水源既分支流自弱密雲城

西有白河故道宜於楊家莊地方築塞新口疏通

舊道使白河自城西逕流直至潮河交會則水勢

至大牛欄至密雲亦可以舟運矣 畿輔通志牛

畿輔安瀾志

潮河一卷

四

欄山在順義縣北二十里水經法鮑邱水西南歷

狐奴縣今順義縣漢狐奴地也 一統志明時潮

白兩河猶分流會於牛欄山下自明嘉靖三十四

年遘潮河不使入順義境自密雲合白河於是牛

欄以上潮河故道遂為白河所經今懷柔縣東有

水自石盆峪南流至於牛欄山入白河乃白河故

道也漕河營在順義縣東北牛欄山東南有把總

戍守 順義縣志潮河入縣境歷榆林村至牛欄

山龍王廟與白河合

謹案河在縣東北境胡家營正支長十四里又分以支長十三里西南至下坡屯與懷柔縣之懷河合謂之潮懷合流在牛欄山東北縣志所指亦即白河所行之道也

蓋明代漕運所經也

〔明實錄〕世宗嘉靖三十四年二月總督薊遼保定軍務都御史楊博疏請開密雲白河以濟糧運於

畿輔安瀾志

潮河一卷

五

楊莊地方築塞新口使白河之故道疏通於海潮之水合而為一仍於密雲城西修築泊岸以防城墉衝塌之患從之穆宗隆慶六年七月初通漕運於密雲尋復漕糧五萬石先是總督侍郎劉應節等言密雲一城環控白潮二水若天開以便漕者向三水分流至牛欄山始合故剝船自通州而上者亦至牛欄山而止若至龍慶倉從陸輸輓軍民艱苦之狀水次露積之虞難以悉狀今白水徒流

畿輔安瀾志

潮河一卷

六

西城下去潮水不二百步前於城東北業築三合土隄障水防城近有疏渠於上填壩於下邀潮入白合為一派水漕深便剝船可達密雲無礙漕渠既通漕額亦復神宗萬曆七年八月戶部題覆密雲縣漕糧俱復額餉往時自通州水運僅止牛欄山又自牛欄山陸運抵鎮歲費脚價繁多居民騷擾因潮白二河可通漕節經督臣修治二水會合河流已盈又因同知衛重鑑建議自通州徑運至密鎮無倒卸起剝之煩插和偷盜之弊主事曹維新議添扁淺船二百一十隻新舊共船四百隻俱令經紀承管撐駕所運糧一十五萬自牛欄山至鎮城每石四分內扣八釐抵作船價計年扣價還官以備十年一次更造之費計所給經紀脚價止一萬二千七百餘兩而每年省什物行糧等費共銀二千二百餘兩而十五萬漕糧僅以三月通完費省上下便之經久可行既經督撫梁夢龍張夢

鯉具題宜著成規俱依議 〔胡夏客谷水談林〕宋
初自雄州東際於海有積水議者以爲宜度地形
高下建阡陌浚溝洫所以實邊廩而限戎馬今潮
河川一帶何不倣此過水爲陂則所防止水堅時
耳 〔附〕順義縣修路治水記邑西北地名楊家井
井邊有路係出古北口大道道值五六月七八月二
十里外北山之水會數百頃地畝雨水歸於一路
直衝大路又上下泛濫三十餘里秋田不收前代

畿輔安瀾志

潮河一卷

七

劉公竭力修溝東通白河得免水災邑人感之日
久壅塞章任事五年漸次修理又勸施茶僧人加
土約高五尺中立土橋三洞以通去水頗稱蕩平
奈去水閉塞仍遭水患余與八莊旗民相約三年
內每於二月十六七次日率近路居住人夫修理
量給飯食人皆踴躍効力勸近水有力之家各加
濬鑿願後賢有司留心田路擴充水道將與前代
劉公兼傳不朽矣 康熙五十五年順義縣知縣黃成章

附載

道人溪水

〔水經注〕鮑邱水又南左合道人溪水

〔謹案〕方輿紀要道人溪在密雲縣東北石盆峪志
云源發龍門流逕縣界入潮河非也道人溪水當
在塞外不當與石盆峪水混又發源龍門入潮河
是仍以白河爲潮河也

孟廣礪水

畿輔安瀾志

潮河一卷

六

〔水經注〕孟廣礪水西逕孔山南上有洞穴開明故
土俗以孔山流稱礪水又西南至密雲戍東西注
道人水
〔謹案〕方輿紀要孔山在順義縣南二十餘里此山
當在塞外不得近屬順義畿輔通志窟窿山在密
雲北百里下有一孔前後通明疑或是也昌平山
水記以廣礪爲卽霧靈山於是說者多有以廣礪
水爲白河之源者又謂霧靈山爲卽水經注鮑邱

水伏凌山之訛以牽合之是一孟廣礪水既入潮河又為白河之源有以知其說之難通也辨見白河篇

白楊泉水龍芻谿水北溪水

水經注大榆河又東南流白楊泉水注之又東南龍芻谿水自洪注之又東南峽逕安州舊漁陽郡之滑鹽縣南左合縣之北谿水

三城水

畿輔安瀾志

潮河一卷

九

水經注鮑邱水又南合三城水

謹案畿輔通志云即三藏水考水經注三藏水自入濡水以三川派合故有東西中三藏之目三城水無是也辨見前

石門水亦曰桑谷水

水經注三城水又西北逕伏凌山南與石門水合是水有桑谷之名蓋沿出於桑谿也

謹案石門水或以為即石盆谿水石盆谿山下龍

潭中有石門疑或是也如以伏凌山為霧靈之訛而謂潮白本自相通則非也

黑城川水

畿輔通志在密雲縣北四十里平頂山後流入潮河

謹案黑城川水詳白河篇通志所云入潮蓋即潮河川也黑城川水入白河白河入潮河或謂沽水支分東流與潮河合故白河亦有潮河之一名是

畿輔安瀾志

潮河一卷

十

則名為入潮其實入白也且沽水分支先合正流後合潮河非由潮入沽也

畿輔安瀾志

灤河卷上

原委

灤河卷下

附載

隄防

橋渡

祠廟

水利

畿輔安瀾志

灤河卷上

畿輔安瀾志

王履泰恭錄

灤河卷上

原委

灤河古濡水一名上都河又名商都水訛為山丹河發源塞外興和故城北獨石口之黑龍山元上都開平府地東北鑲黃旗牧廠界內之古道嶺西北流至冒海河朔之三道河

畿輔安瀾志

灤河卷上

二

前漢書地理志遼西郡肥如元水東入濡水濡水南入海陽師古曰濡音乃官反魏書地形志肥如令支城黃山濡河永經濡水從塞外來東南過遼西令支縣北酈注濡水出禦夷鎮東南其水二源雙引夾山西北流出山合成一川又西北逕禦夷故城東鎮北百四十里北流則連泉水注之謂之連泉浦右則漢水入焉謹案方輿記要魏收年令支并入陽樂水經注濡水東南經今天啟城舊志云城蓋在遷安縣界也元史地

理志世祖命劉秉忠相宅於桓州東灤水北之龍岡中統元年為開平府五年以闕庭所在加號上都 又興和路唐屬新州金置柔鎮後并為縣又升撫州 方輿紀要灤河在開平衛南夷人謂之商都元人亦謂之御河大都七年濬上都灤河 一統志興和故城在太僕寺左翼牧廠西南二十里南至張家口百里今在多倫諾爾鑲黃鑲白正白正藍四旗地界即元上都故地 李實奉使錄

畿輔安瀾志

灤河卷上

二

灤水闊不盈丈而中甚深土人以河水青綠急流呼曰商都兩岸柳條叢生秋時採為箭桿 口北三廳志黑龍山獨石口東北一百里案黑龍山西南即上都河源所自出折而北流古名濡水今之灤河也其河土人呼為上都河以元時上都在水北岸故名又轉音而為商都今直訛為山丹河矣 謹案灤河之名宋以前無之據漢志濡水師古以濡音乃官反則濡固讀如灤音水經注濡水篇謂

連泉水東北入難河汗水西北入難河濡難聲相近俗語譌耳則濡本誤為難難又音近於灤後乃直稱灤河耳宋史地理志平州隋置後唐為契丹所陷改遼興府以營灤二州隸之王曾北使錄自偏搶嶺四十里過烏灤河東有灤州遼史地理志澤州灤河縣本漢無終縣地金史地理志大定府神山縣遼澤州章宗承安二年嘗置惠州陞孩兒館為灤陽縣以隸之泰和四年罷州及灤陽縣又

畿輔安瀾志

灤河卷上

三

右北平元為平灤路明洪武九年改置平灤府此皆因灤水而得名也口北三廳志灤河至承平府界始名灤河王曾北使錄云出偏搶關有灤河然則契丹以名州元明以名路府皆從入塞至右北平之後乃有灤河之稱也 在今獨石口東北鑲黃旗牧廠界內之古道嶺蒙古名巴延屯多固爾山左地多哈達圖大巴汗山右地名什伯勒圖大巴汗兩水並出涓涓細流

謹案水經注濡水出禦夷東南其水二流雙引夾山西北流豈即是歟又云左道則連泉水注之右則汗水入焉又豈即左地右地之水歟

至平地塔子諾爾蒙古名德爾奔諾爾南衍復西北流十五里會諾克爾活洛又北五里至巴拉哈爾巴齊阿林五里至固石蒙古名哈達河朔會噶爾都絲泰又自西迄東迄北滌河平行間斷伏流十五里至冒達巴十里至四柵欄十八里至馬尼圖二里至冒

畿輔安瀾志

灤河卷上

四

海河朔之三道河其源山牛園子壩蒙古名楚庫勒蘇達巴汗伊黑大壩蒙古名伊肯達巴汗千松壩蒙古名莫和爾達巴汗三源相距各十餘里分支而出西流十五里滙為一河

謹案水經注濡水又東北流逕孤山南東北流呂泉水注之水出呂泉塢西東南流屈而東逕塢南東北流三泉水注之其源三泉鴈次合為一水其即此三河歟

又西北三十里至冒海河朔會入于灤灤河得此水來會而其勢始暢據禹貢夾右碣石入於河註云其水如遼濡溥易皆中高不與河通故必自北海然後能達河也

謹案漢志以濡水屬遼西肥如水經注謂出禦夷鎮資治通鑑註魏世祖破蠕蠕置降人于漠北東至濡原暨五原陰山分六鎮禦夷其一也又水經注以赤城之舊虜城為禦夷鎮則今自開平至赤

畿輔安瀾志

灤河卷上

五

城皆其地矣獨石口之古道嶺以開平赤城計之正在東南與今形勢脗合其所云出山合成一川者殆即指冒海河朔而言歟又元史河渠志云河出金蓮川中金蓮川世宗曰蓮者連也取金枝玉葉相連之義宣鎮志在雲州西北世宗納涼地產黃花狀若芙蓉一勇史地理志雲州堡北有深河東有金蓮川今由冒海河朔至上都店沿河夾岸開有黃花與五代胡嶠北行紀所載旱金蓮形色正相類川名金蓮宜即以此惟宋歐陽修云灤水出炭

山東北胡三省資治通鑑註遵之後如職方圖方

輿紀要及明統志皆祖其說今考遼地理歸化州

有炭山又謂之陘頭有涼殿山東北三十里有新

涼殿而不言灤水所自出且其地距獨石口數百

里中間攢峯疊嶂勢難通流蓋傳聞之誤也口北

志炭山在興和故城東北遼時消暑之地今獨石

口外東一百里所謂黑龍山乃舊炭山也明統志

云炭山在萬全縣右衛城南其說似近然其山庫

薄後狹殊不稱世主巡遊之地且歷代相承均在

版圖之內不應淹沒不傳乃爾遼本紀太祖三

置羊城於炭山北以通市易而金史地理志柔遠

縣有北羊城食貨志固初於北羊城燕于城之間

置惟易北方膏牧 謹案燕于城疑即興和城

也前羊城與之相近疑即後所稱沙城者是則炭

山在興和之北矣據屬志所辨正則黑龍山即炭

山寺非即歸化之炭山耳考黑龍山即上都之龍

岡明統志上都城有東涼西涼二亭元主幸上都

駐蹕處意即遼

之消暑遺跡歟

畿輔安瀾志

灤河卷上

六

金察河

三里至烏克爾赤諾十里至克爾哈達十里至克楚

哈喇十九里至西涼亭蒙古名察罕格爾

周伯琦詩注上京東五十里有東涼亭西百五十

里有西涼亭其地皆饒水草有禽魚山獸至離宮

巡狩至此歲必校獵焉 口北三廳志西涼亭上

都河店南十餘里俗呼為蕭糰樓蒙古又謂之察

汗格爾

畿輔安瀾志

灤河卷上

七

二里至薩達克圖阿林二十一里至紅城蒙古烏藍

河屯七里至上都店入多倫諾爾界

元史兵志仁宗延祐七年以紅城中都威衛屬徽

政院不便命遵舊制俾樞密領之又於紅城周圍

立屯仍屬中都威衛 二統志沙城又名紅城在

鑲黃旗牧廠四三十里舊興和城北十里 口北

三廳志上都河發源東北大山中其水西北流逕

紅城又北逕開平故城又明安城今人呼為紅城

子蒙古名諾海霍朔亦曰五藍城五藍華言紅也
在獨石口北一百里又七里潭一名多倫泊土人
呼爲多倫諾爾多倫華言七諾爾華言河泊也其
水清冽中產魚蛤之類天旱禱雨輒應 一統志
多爾諾爾在上都收廠東北明安廢驛太僕寺牧
廠南稍西土人呼爲五藍城明初爲開平西南第
三驛城
又一里逕拉馬說隆三里逕塔奔拖羅海

畿輔安瀾志

灤河卷上

八

謹案一統志有他賁拖落海山在上都收廠西南
獨石口西北一百十五里當卽塔奔拖羅海也
十里至紅山嘴蒙古名諾海河朔轉東北流一里逕
巴彥昆堆六十九里逕七鷹山蒙古名多倫峩博圖
一統志七鷹山鑲黃旗牧廠東七十里蒙古名額
倫拖離海山額倫猶言鷹也又收廠北一百四十
里有額倫山蓋亦七鷹之一
三十里逕青城蒙古名波羅河屯

口北三廳志一統志威鹵廢驛今牧廠地土人呼
爲博羅我在獨石口東北一百四十里明初置驛
於此爲開平西南第二驛案蒙古呼波羅河屯猶
華言青城也在明安城東北六十里
二十里逕馬尼爾圖阿林十五里逕鄂拖海二十里
逕烏蘭哈勒哈

畿輔安瀾志

灤河卷上

九

一統志紅羅山在上都牧廠西直獨石口北一百
五十五里蒙古名五蘭哈爾哈山
六里逕圖爾楚克八里逕烏里雅蘇泰三十里逕伊
肯門楚克五里逕哈達圖
一統志哈達圖山鑲黃旗牧廠北九十里
五里逕巴汗門楚克三里逕野馬圖八里逕庫爾圖
巴噶遜十里逕恩楚海十里逕烏蘇圖十七里會喀
喇烏素
謹案口北三廳志石頂河源出伊克腦兒西北流
注昂古里泊土人呼喀喇烏蘇河是也又引一統

志黑水灤正白旗西北一百四十里蒙古名喀喇烏素又鴛鴦灤張家口西北正黃旗牧廠東六十里土人呼昂古立腦兒哈柳台河喀喇烏蘇數水注其中則石頂河即黑水灤而昂古里泊即昂古立腦兒也

八里逕哈達圖我博二十里逕什巴爾泰六里至上都城西折而東流五里逕上都城南會察汗諾爾

周伯琦扈從北行前記察罕腦兒猶漢言白海也

續修四庫全書

灤河卷上

十一

水深不可測氣皆白霧 又北行後記由上都南宿六十里店納鉢越三日至察罕腦兒由此轉西至懷禿腦兒猶漢言後海也曰平陀兒曰石頂兒土人名為鴛鴦灤國語名其地曰納鉢曰遮里哈喇納鉢猶華言遠望則黑也自是而西則屬興和路矣 金幼孜北征前錄過大伯顏山行數里遠望如水近則如積雪乃是鹹地又行十餘里過凌霄峯

謹案突林諾爾獨石口北一百四十里周四十餘里距紅城北二十里疑即元之察罕腦兒也口北三廳志白灤即白海金曰勺亦勒元曰察罕腦兒各因國語異名案其方位實非有二續宣鎮志以為在洗馬林及膳房口外者誤也惟是北征錄所載鹹地稽其道里似屬相近但扈從北行記云水深不可測而北征錄不言水則或者非此地歟抑過時正值風雪乃未之詳考歟

續修四庫全書

灤河卷上

十二

五里逕阿義圖十里逕烏蘭我博圖五里逕獨石十三里逕上圖說隆十三里逕赤諾圖達巴漢七里逕巴彥朱爾克阿林 謹案一統志牛心山上都牧廠東北直獨石口東北二百四十里土人名巴顏朱爾克山豈即是歟十里逕勒素阿林八里逕察汗我博至火石山蒙古名義鵠爾泰會克峰河蒙古名克依奔必拉折而南流五里逕白城蒙古名察汗河屯

口北三廳志上都河北逕開平故城又折而東北至白城逕圍場白城開平故城東北六十里周二里餘東西南門各一遺址尚存案永樂北征記二十二年親征阿魯台五月乙卯次開平丁亥發開平次武平鎮丙申次清平鎮卽元之應昌路自開平至應昌必由白城以道里計之卽當時所謂武平鎮也宣鎮志以爲白城今雲州東北一百里金世宗納涼之所章宗生於此案世宗納涼在金蓮川章宗生於水井地無所謂白城之名且白城去雲州亦不止百里鎮志之說誤矣

畿輔安瀾志

灤河卷上

三

十里至滾金布拉克三里至磴口會瀾登泉蒙古名厄爾德尼布拉克十二里至大河口會圖魯根必拉一里逕固爾板哈達五里逕我博圖諾爾一里會薩代布拉克二里會和洛圖布拉克六里逕伊肯和洛圖二里逕巴汗和洛圖一里會海拉蘇泰必拉一里會蒐吉布拉克轉西南流一里會渾齊布拉克十里

會察汗郭勒十一里至外查棚會什巴爾泰必拉二里逕洛博井阿林二里逕庫蘭阿幾爾汗四里會克楚布拉克三里逕阿爾撒蘭我博四里逕寶吉烏喇亦名寶者五里逕鴈搏灘五里會柳條溝蒙古名布爾哈蘇太入四旗廳界

謹案多倫諾爾廳正東至圍場正藍旗烏蘭哈爾哈界四十五里東南至四旗廳森吉圖驢梁界七十五里正南至石柱子杏子溝係正白旗界二百

畿輔安瀾志

灤河卷上

三

三十七里西北至鑲白旗查哈爾印房界二百五十里正西至正白旗查哈爾印房界三百一十五里東北至正藍旗查哈爾印房界三百五十餘里正北至博落裕社爾正黃旗界二百里四旗廳駐劄處在舍利塔拉河東北 又案口北三廳志布爾哈蘇太河卽波羅哈蘇太河源出正黃旗境內青楊溝漸青楊溝豈卽柳條溝歟灤河自冒海河朔西北流已會布爾哈蘇太至此又復會焉豈支

流岐出抑始會其末流而此則會其源耶

仍西南流十七里逕半壁山會小螺絲溝又五十八里會頭道河

謹案遼安縣志半壁山在桃林口劉家口外至口

六十里至葡萄溝與撫寧接界有獅子溝豈即小

螺絲溝之譌耶未知是否 又案口北三廳志頭

道河源出山西豐川衛包家營東流至北槽碾溝

與二道河合二道河源出張家口西北壩外東流

畿輔安瀾志

灤河卷上

四

過石嘴子合頭道河東與蘇祿計河合東南流入

柴溝堡口即東洋河也此另一頭道河蓋無名之

水即以頭道二道三道稱之無所分別也

轉東南流二里老米塔子自西注之又三十二里至

木廠又二十四里至葦萊梁折而東流九十五里逕

小遼東至瓜地湯泉自南來注之

謹案熱河上流四支四溝廟兒溝自北發源逕西

有湯泉此則入熱河之湯泉也湯泉不一大都以

溫得名舍利河土名舍利塔拉河由花子營發源

河之東北境即四旗廳駐劄處其南則波羅腦汛

由波羅腦出境東與喀喇河屯交界入於灤河計

其方位當是也豈即所謂湯泉歟

又二十七里會小灤河

謹案灤河從圍場而南由闔王鼻子入境上流注

於東南小灤河小灤河俗名也別發源出於圍內

至沈家屯與大灤河合自此遂名灤河西界直森

畿輔安瀾志

灤河卷上

五

吉圖汛河迤西南則當四岔口地

又二十七里逕郭家屯北至魚亮子折而南流四十

六里至大對山折而東流三十四里至板橋子轉東

南流五十六里至興隆莊南入喀喇河屯界

二統志灤河逕開平城南東流折而南至郭家屯

入承德州復東南至喀喇河屯

又東南流五十九里至五道河轉西南流四十九里

逕雲臺山至張博灣會興州河折而東流四十一里

至藍旗梁

方輿紀要灤河東南流逕古北口邊外小興州東

又東南與邊外九道流河及諸小水合勢始大

明統志興州故城在雲州東南五百五十里

又三十五里繞

宮牆會伊遜河逕喀喇河屯北三十四里至石門又四

千七十里至鳳凰嶺會熱河

方輿紀要以遜川在開平衛西南又西至小興州

畿輔安瀾志

灤河卷上

去

五十里詳案即伊遜河也二統志灤河至喀喇河屯入

宜孫河詳案亦即伊遜河也

謹案熱河即武列水上流有四支四溝平台自西

北發源入古都河古都河發源荒地下流入熱河

大壩自北發源謂之茅溝下流入熱河廟兒溝自

北發源迤西有湯泉東會廟兒溝下流入熱河

四派之水演漾蜿蜒合而為一由此而南則為熱

河熱河東

行宮在焉其南則僧冠帽山雙塔山在焉古都河由圍

內入境合於灤河東屆荒城汛近東南有毛溝口

熱河交界由中關南店出境

折而南流四十三里逕雞冠山會白河

遷安縣志雞冠山距城六十里形似之在馬蹄峪

西薊門考灤河至近邊與流河白河瀑河清河

合河之水交會其勢始大

謹案白河由窩哨子發源方輿紀要白塔川在古

畿輔安瀾志

灤河卷上

北

北口外二百餘里

又三十三里逕鯽魚坑會老牛河又三十三里有滴

水崖自東注之又十七里會南兒河又十五里會柳

河

遷安縣志捧馬嶺距城八十里自採樹嶺西五里

有將軍山又西為柳河峪石塘峪亘十里為釣臺

臨灤有孤石漁人集之山下為滴水崖無泉而涓

不絕樂亭縣志灤河自邊外折而南逕古北口

邊外小興州又東流為九河柳河水注之柳河即

遼史所云自松亭趨柳河者是也謹案東都事畧

博聞強記素知山川道里契丹自古北至柳河回

曲千餘里微曰自松亭趨柳河其徑不數日可至

又一里會車河又十六里至德盛煤窯又七里逕猴

兒山至仁義煤窯又九里至門子哨入遷安縣界漢

地如縣

謹案永平府志鐵門關老子谷下為團頭寨其東

畿輔安瀾志

清河卷上

七

三里橫截如劈不可越隔灤而西為樓子山又名

猴兒山則是樓音近猴而因訛樓子為猴兒也又

遷安縣志門子哨在潘家口外而樓子山乃在縣

城西四十里則此猴兒山當又是一山又遷安之

樓子山在清河之東乃太平營之清河也或又因

清河之名而譌未可知清河辨見下

又六里逕天成煤窯會黃花川又三十二里會清河

方輿勝畧黃花鎮以東厯密雲馬蘭太平燕河屬

於山海謂之東關以西厯居庸白羊紫荆倒馬屬

於龍泉謂之西關昌平山水記黃花鎮直天壽

山之後當居庸古北二關之中而北連四海冶昔

人所謂擁護山陵勢若肩背者其水曰黃花鎮川

河

謹案樂亭縣志灤河又東至官寨與清河合非境

內之清河即水經注所云敖水也在遷安縣西北

七十里又於出灤州五子山之清河云一作清則

畿輔安瀾志

清河卷上

九

是清河即清河而并有兩清河也今考灤水所會

共有三清河此清河當是口外所會也考黃花川

門子哨俱在潘家口外又鐵門關外亦有黃花川

鐵門關與黃花川中間止隔喜峰口耳畿輔通志

灤河又東南過潘家口鐵門關水注之鐵門關水

源山口外自鐵門關入口又西出喜峰口而入於

灤遷安縣志鐵門山距城百八十里至關二里外

有大潭喜峯水之源也疑即為清河又考八溝西

南有清河一道係龍須以諸澗水匯流成河接近
 遷安縣界與灤河通相距廳治一百三十里又多
 倫諾爾地圖有閃電河其河有二源一支自剛夏
 免壩發源一支自多倫諾爾廳界發源二源合流
 由鐵白旗地方至多倫諾爾廳二百八十五里自
 南而北至開平故城繞而東至大河口自大河口
 由熱河流入潘家口又有二道泉頭道泉黑水嘴
 水源謂之鄂爾臘河在多倫諾爾地方合於閃電
 幾輔安瀾志 灤河卷上 四

曰三藏水其水三川派合水經注武列水要水三
 藏水並注於濡濡同灤湖水亦有灤河之名則是
 以潮河為灤河而以水經注之要水為清水且以
 要水屬之潮河而濡水反無要水矣今要水已不
 可考或清水即為要水而所謂鐵門關及龍鬚門
 汛諸澗閃電河之二源即為當日之武列三藏水
 均未可知而潮河為古鮑邱水入鮑邱者為三城
 水而非三藏水則要水之不入潮河斷然矣並辨
 幾輔安瀾志 灤河卷上 五

見潮河篇

又九里會瀑河即豹河
 謹案瀑河上流凡三支車輪管水自西北發源入
 瀑河楊村溝自北發源入瀑河五虎馬後水自東
 北發源入瀑河瀑河上匯三河之水下流總匯於
 灤河灤河北則八溝廳駐劄地西則七溝八溝界
 車輪管南有東楊樹溝自北注於灤河胡陽洞雞
 冠山皆在其西境 又案入灤之瀑河諸志所不

詳或以為卽永平府志所載鐵門關之水亦無據
意北易水為南濡而南易水有瀑河之一稱北易
合而易是濡合瀑也因誤移瀑河之名於入灤之
水未可知也

又二十一里逕石柱子至媛河灘灘方長約半里地
氣和暖雖嚴冬蒿草猶青又十一里至磨子喉相望
數武而石山中踞河勢盤曲故名

謹案永平府志遷安石門子關南半里河中珠山

畿輔安瀾志

灤河卷上

三

獨立如砥柱關西八里為白羊口又鐵門關老守
谷下為團亭寨下片石長十丈出於灤而山因以
片石名豈卽石山歟未知孰是又水經注濡水又
東南水流回曲謂之曲河鎮東北三百里又東出
峽豈卽所謂磨子喉歟

又二十一里至潘家口轉東南流十里過走馬哨潘
家口前後灘哨甚多惟走馬哨亂石磷磷或出或沒
舟楫蜿蜒而下較他哨為險又二十四里與澈河合

李如樟三鎮邊務總要由團亭寨三里至潘家口

關外通喜峯口大川河口 方輿紀要澈河在縣

西北百里源出口外有三源並導雨溢則深廣晴

則淺涸合流入遵化縣界龍井關一名強河以波

流洶湧也至趙家莊南二里合於灤河趙家莊志

云在縣西北七十里 畿輔通志澈河在遷安縣

西北一百六十里源出口外由龍井關流入至縣

西漢兒莊南東注灤河 永平府志澈河之源正

畿輔安瀾志

灤河卷上

三

一傍二一曰黑水自龍井口外七十里喬家嶺河

多石溢涸有常發於半嶺由三台關南入一曰橫

水南自洪山舊關嶺西從三道嶺雨溢則深二丈

廣倍之晴則廣不過丈深尺合關北出口外孤石

西入澈其正源自黃崖陰過大安山後黃門子二

百餘里會橫水而入龍井關合黑水過漢兒莊繞

釣臺至桃源莊入灤壽星山陰陽諸水亦入之其

流洶湧名為強河東廩石有鐵椿

謹案鐵船椿正烟墩山下灤河

之上鑄水經注逆水乳流東北注濡又東南經盧

龍寨是已注濡水經孤山南東北流呂泉水注之

呂泉水東逕孤山北又東北逆流注之所謂逆

水亂流尚當遠在口外其云又東南逕盧龍寨中

間逕歷諸水正多府志以

澗河為逆水亦不足據也

又三十里逕烟臺山團亭寨又三十八里與恒河合

方輿紀要鐵門關南十五里為窟窿山山多洞穴

自洞口而西十里為西山嶺即喜峯古松亭山也

南行二十里曰小喜峰又西南二十里曰老子谷

幾輔安瀾志

下為團亭寨灤水由此流入境隔灤水而西為樓

子山幾輔通志恒河亦曰橫河在遷安縣西北

一百里源出景山之北經三屯城北而東合山谷

諸水過中峰山而西入灤永平府志恒河源出

三屯城西北引府志脫西字景山之陰王四家峪

流達城北而東三里會山麓諸流廣二丈深數尺

至遷安中峰西與灤合

又三里至舊城村折而東流十一里至米峪口與長

河合

方輿紀要遷安縣西北九十里又有長河合口外

諸川亦南入於灤河志云長河即水經注之黃維

水也幾輔通志長河在遷安縣西北九十里源

出口外流入董家口關東逕青山營又逕太平寨

西過稔子口合於灤永平府志長河自口外轟

門龍鬚三岔入董家游鄉而東下及青山關營合

駐操營南太平寨西二十里而下稔子口遷安

幾輔安瀾志

縣志五虎山距城七十里原名九山下有九泉匯

而入灤長河合於山北即米峪口大路

又六十三里與清河合又七里至歸口自入潘家口

山勢大開至此則一關鎖也兩岸怪石參錯不通行

路過此山勢仍復開濶由歸口轉東南流至峽口與

蛤螺河合

幾輔通志清河在遷安縣西北七十里有二源一

出大嶺寨西二里之溫泉一出口外之水湖洞至

城子嶺合而流入口逕太平寨合蛤螺河蛤螺河
即口外之乾河川亦由城子嶺而東與清河合流
過長峯嶺至官寨下入灤水經注東得潤水又會
敖水逕令支過城東

謹案方輿紀要引志以長河為即水經注之黃維
水永平府志同府志又以大嶺寨之清河為敖水
以蛤螺河為閏水通志因之考水經注黃維水盧
龍寨西南流注濡水又合屈而注得去潤水又會

畿輔安瀾志

灤河卷上

五

敖水二水並自盧龍西注濡水則是合潤水敖水
者黃維水也黃維水當是清河非長河也又此清
河在灤水合澈河恒河長河之後別又一清河

又案蛤螺河自樓子山南入灤河遷安縣志樓子
距城四十里相傳縣城發脈之山又名猴兒山永
平府志蛤螺河夾過太平寨前長嶺峰合長河東
至官寨下入灤則仍是清河其云合長河誤也
又二十九里逕遷安縣西抵黃臺山

方輿紀要黃臺山在遷安縣西約三里山多黃玉
其狀如臺故名灤水逕其下又西南十二里曰龍
泉山山腰有泉亦曰聖泉

又二十三里逕嵐山與二道泉合泉源混混水勢振
蕩

遷安縣志嵐山距城三十里天雖晴霽氣發如蒸
遙望翠色層疊沙河經之黃臺山距城三里灤水
自西北來經其右南流至嵐山折而東流

畿輔安瀾志

灤河卷上

五

謹案太僕寮宇記盧龍縣藍山後魏輿地風土記
云盧龍西四里有藍山其色藍翠重疊故名
之則是嵐山即藍山也

又有三里河一名粟孤水自北來兩泉合流入之
方輿紀要孤山遷安縣東北三里四無連屬屹
然獨峙下有三里河南流入灤水 畿輔通志灤
河又東過黃臺山之麓石去遷安縣三里納粟孤
水冰源出遷安北小寨南逕粟孤山麓南至盧溝

堡注濼俗亦謂之三里河濼河至此其勢愈大每
夏秋水盛波濤澎湃渺若江湖 永平府志岳孤
山在遷安縣東北三里獨峙下為三里河源自城
北小寨平原而經其麓溯寨莊南而西至盧溝汛
台濼盛夏愈冷嚴冬不冰

謹案岳孤山通志一名耀孤山則是要孤為耀孤
之譌也

又十三里逕龍泉山至山東莊南入盧龍縣界

漢肥如縣

畿輔安瀾志

濼河卷上

天

地

隋書地理志北平郡盧龍 遷安縣志龍泉水距

城十五里山崩聳秀濼水繞帶西接瓜村山

東南流十一里至孤竹城

漢書地理志令支有孤竹城莽曰令氏亭應劭曰

故伯夷國 水經注濡水又東南至盧龍故城東

漢建安十二年魏武征蹋頓所築也又東南逕令

支故城東魏氏土地記肥如城西十里有濡水南

流逕孤竹城西右合元水也 方輿紀要孤竹城
永平府西十五里括地志孤竹古城在盧龍城南
十二里今故蹟已不可考城或後人所築而冠以
故名云

又十八里逕首陽山至盧龍縣西至南坵莊轉正南
流十七里過虎頭石與青龍河合

隋書地理志北平郡盧龍有元水盧水涅水閭水

太平寰宇記盧水一名大沮水今名小濡水北

畿輔安瀾志

濼河卷上

天

自營州柳城縣界流入 方輿紀要首陽山永平

府東南十五里峯巒高聳下為溪谷一作嶗山說

文以為首陽山也或以為即古孤竹山

舊案首陽山論語註

馬融曰首陽在河東蒲坂華山之北河曲之中史

記正義夷齊餓死于首陽山在隴西戴延之西征

記維陽東北首陽山在遼西莊子註西山今渭源

縣首陽山在岐山西北宋白北蕃地理志首陽山

在平州其說不同據括地志蒲州河東雷首山一

名中條山一名懸山亦名首陽山今蒲坂有夷齊

祠兼有二聖墓人皆信之未知孰是意永平之山

本名孤竹山人慕高餓之節遂亦以首陽名之與

而永平府志又云南臺左為首

陽山右為孤竹山則兩山也 水經注孤竹祠在

山上城在山側今山陰即古孤竹城漆河在府城西門外源出塞外土人呼為烏填河南流入桃林口名青龍河經遷安縣東南沉至城西為漆河與灤河合流而入灤州界畿輔通志青龍河亦曰涼河在遷安縣東北七十里源出都山東田冷口關流入逕建昌營南與白洋河會又南逕盧龍西南入於漆即古盧水之小沮也永平府志自東口外都山以西有青龍河涼河者乃青龍也水經注元水逕肥如縣故城而西南右會盧水者沮水也沮水源從境外都山東南龍王廟豹崖之三岔又二十里合寺兒崖三溫泉十里入冷口關冬煖夏涼謂之冷池劉家關西之煖河過徐流管北溫泉長流可陷白羊河從境外入關下泉湧不竭南繞及石門白道諸流至建昌營南而乾若溢則並通青龍是小沮也又六里為峰山青龍過而下至孤竹故城之陰中流有石為砥柱焉其大沮自古

畿輔安瀾志

灤河卷上

手

陽樂縣東北陽山出泉曰白溝過大石如槽俗謂之駟槽其西南為陽口遷安縣志青龍河距城七十里源於口外刀兒鎗西北衆山溝入桃林口經鹿尾山而西南至萬軍會諸水至盧龍界下虎頭口會灤灤河卷上
謹案水經注小沮水發冷溪世謂之冷池即永平府志所謂涼河也又南得溫泉水口即府志所謂關西之煖河也府志既以涼河為青龍河則青龍河者小沮水也乃又云白洋河並通青龍河是小沮也則白洋亦為小沮畿輔通志青龍河與白洋河會南入於漆即古盧水之小沮是也乃又云白洋河即大沮水也合青龍河何耶又永平府志以古陽樂縣之白溝為大沮所自出即水經注所謂盧水出縣東北沮溪南流謂之大沮水又南左合陽樂水其水又西南入於沮水謂之陽口者也通志謂白洋為小沮以白溝河在盧龍縣東南十五

畿輔安瀾志

灤河卷上

手

里入青龍河即古陽樂水也乃又以白溝爲大沮者誤而以白洋爲即水經注水出沮溪之大沮亦未免滋惑

又十一里繞雪風寺西南二十里逕谷龍山與橫河合

方輿紀要灤州橫河自盧龍界流入遼橫山之麓故名 畿輔通志在灤州北七里源出盧龍縣獨子山南逕橫山營又東至泡皮淀經榆山後至偏

畿輔安瀾志

灤河卷上

五

涼汀合樂即古瓠溝水也 盧龍縣志有獨子山距縣二十五里會聖安之流及清涼山泉爲橫河謹案此又一橫河也非前恒河之橫河又雪風寺乃雪峯之謠縣志城南二十里雪峯島有雪峰寺

又三里逕武山瓦崙山至偏涼汀入灤州

漢海陽縣地界

轉東南流五十六里逕巖山至定流河入樂亭縣界永經注濡水自孤竹城東南逕主鄉北瓠溝水注之出城東南東流注濡水濡水又逕牧城南分爲

二水北水枝出世謂之小濡水也東逕樂亭北東北入海濡水東南流逕樂安亭南東與新河故瀆

合 方輿紀要橫山東麓臨灤河石立水激有潭極深號偏涼汀志云舊漕運泊舟處也巖山在灤州南五里狀如虎踞其東絕壁百仞有洞十有八下有石橋一郡水口也 畿輔通志偏涼汀南去州五里其地山環水繞林木森爽無風自涼故名灤河又南五十里至岳婆沙港入樂亭縣界東岐

畿輔安瀾志

灤河卷上

五

爲三在曰胡盧河在曰定流河入承平府志橫河入橫山營後北沙岸下東至泡石淀經榆山後劉家庄至偏涼汀而合樂亭無山其水承灤下流東北三十里曰胡盧河西北三十里曰定流河夾縣而下胡盧河今淤惟定流河爲經流至縣西南四十里入海 樂亭縣志灤河南入灤州界與橫河合又南經巖山石橋與別故河合又南五十里至岳婆沙港入縣界分爲二東水支出曰胡盧河西

三定一作流河

又三十六里至老河口西南二十里至小河崖與清

河合小河崖一作小河沿

永經注新河又東與清水會水出海陽縣東南流

逕海陽城東而南合新河新河又東會於濡 方

輿紀要清河在樂亭縣西三十五里一名西清河

源發州南八里之煖泉澗二丈許分流為新砦狼

河介馬諸河 永平府志樂平縣西二十里次榆

畿輔安瀾志

清河卷上

四

坨社曰清河又十里大家坨曰新寨河火燒佛社

曰郎河又四十五里吳家林社曰介馬河皆清河

也 樂亭縣志清亦作河源出灤州西五子山東

五里有大泉騰沸流逕州南八里曰八里河又逕

料馬臺至邱官營伏入地中俗名地橋又東南二

里逕閻家莊復見為龍溪分為二派東派出南間

頭東南行至小營兒入縣境又九里至小河南合

灤河入海俗呼曰清河其西派由龍臺寺西南經

破橋合沂河古懂河西南至蠶河口入海在灤境

東南七里至石家坨灤自此分支名高密河今涸大

雨時仍分流達海

樂亭縣志海支港曰于家河湯家河圍子河高密

河一作高糜河縣西南三十八里

謹案縣志有石曰坨在月坨西以為古時漕運至

此居民市店疑即石家坨也

又六里逕馮頭營轉西南流二十五里逕蝦網浦居

畿輔安瀾志

清河卷上

雙

民捕魚蝦為生地鹵不育禾稼也又二十三里至新

橋入海通長二千一百零一里

方輿紀要新橋營樂平縣西南三十里有城周二

里郡志新橋海口舊有巡司 永平府志灤州二

十里曰清河又古懂河在州城南門十里源自併

城南經石橋而入又南經歇家橋高家莊而合大

田河南十里達公安橋又十八里經石角坨又東

五里至馬頭營又南二十里達綠洋八海通案石

前坨疑

即石家
樂亭縣志知縣陳金駿詳文查本縣樂

河由汀流河抵海里數東岸自姚家新莊始抵沙

鋪五里河身廣二十餘丈深丈餘自沙鋪至西岸

汀流河六里河身廣三十餘丈深丈餘西岸自汀

流河與灤州交界起抵石各莊三里自石各莊至

賈各莊四里河身廣五六丈深一二丈不等內有

沙灘一面寬三四尺深二三尺不等勢漫小船可

行自賈各莊至新立莊六里河身廣三四十丈深

畿輔安瀾志

灤河卷上

吳

七八尺不等自新立莊至小聖廟三里河身廣

二十丈深六七尺不等小聖廟至邊流河八里河

身廣四五丈深五六尺不等東有河套比大河較

寬船山四行自邊流河至馬家渡口六里河身廣

五六十丈深二三丈不等自馬家渡口至蒿林渡

口六里河身廣四五丈深四五丈不等以上河

身俱係沙底自蒿林渡口至老河口七里河身廣

八九十丈深七八尺不等係泥底自老河口至墊

子渡口十里河身廣五六十丈深八九尺不等自

墊子渡口至常家渡口六里河身廣二三十丈深

八九尺不等自常家渡口至小河沿七里河身廣

五六十丈深七八尺不等內有土坎二道小船可

行水陡流自小河沿至石家垞十里河身廣四五

丈深丈餘自石家垞至馬頭營三里河身廣二十

餘丈深二丈餘自馬頭營至清河口入海二十五

里河身廣十餘丈深一二丈不等以上河身仍係

畿輔安瀾志

灤河卷上

毛

沙底統計東岸自姚家新莊起至清河口凡一百

一十六里西岸自汀流河起至清河口凡一百五

里

謹案水經注又東出峽入安州界東南流逕漁陽

白檀縣故城地理志曰濡水出縣北蠻中漢景帝

詔李廣曰將軍其帥師東轍弭節白檀者也要水

東南流逕要陽縣故城莽曰要術又東南流逕白

檀縣濡水又東而南索頭水北流南逕廣陽僑郡

西魏分右北平置今安州治考魏書地形志密雲郡領縣三密雲要陽白檀而安州屬正平郡皇興二年置治方城天平中陷元象中寄治幽州北界方城屬廣陽郡說者謂水經注之所謂峽疑卽是古北口安州實今密雲縣地濡水本從古北口流入密雲迤東而趨遵化州入遷安或後魏時濡水入邊城至永平故道安州密雲一路歲久湮塞抑濡水亦如黃河之易於遷徙而其流別出於潘家

畿輔安瀾志

卷上

一

口其說似也特由古北口入逕密雲縣者爲潮河若灤河亦由此入則灤與潮合矣此沈括所以謂潮河爲灤河而紀要以潮河爲亦有灤之一稱而清河白河灤河以致諸水混移其名於入灤之水所自來也其實灤與潮自是兩水各不相合水經注濡水出禦夷鎮東南西北流鮑邱水出禦夷鎮南流鮑邱水無北流而濡水則自西北而東北而後東南其所經歷最爲險遠自東南流入口與鮑

邱水所行之道差不甚遠則是其所經之漁陽白檀亦卽鮑邱之所經特非同自古北口入耳地形志密雲郡治提攜又曰白檀郡治水經注鮑邱水又南逕僂溪縣故城東僂溪卽提攜也其同爲濡與鮑邱所經歷可知又水經注濡水篇三藏水又東南流與龍芻水合其於鮑邱水篇則云大榆河又東南龍芻溪水自決注之曰決注則決而始合不決則不合也其爲濡與鮑邱本不合流可知且

畿輔安瀾志

卷上

二

水經注於鮑邱水云南流逕鎮東南九十里西密雲戍又云有東密雲故是城言西其非今之密雲可知又陳壽魏志田疇引軍出盧龍塞塹山墮谷五百餘里逕白檀歷平居登白狼望柳城則白檀亦在塞外可知 又案灤河出於極邊口外諸水名目必待繙譯而始通又盈涸隨時盈則通流涸卽爲旱溝尋求不易今將水道所經及所含諸大水詳載於篇皆按履地而得之者其餘諸書

所載入灤河之水皆詳附載卷中

畿輔安瀾志

灤河卷上

一

畿輔安瀾志

臣 王履泰恭纂

灤河卷下

附載

香河源發開平廢縣東北松林中南流合於灤河
簸箕河閭河亦發源松林中西南流與灤河合
兔兒河發源開平廢縣西南一百餘里上沙澗中東
流合入灤河

畿輔安瀾志

灤河卷下

謹案以上皆見明統志

榆河上都牧廠東界蒙古名海拉蘇台猶華言有榆
樹處也直獨石口東北一百五十里源出永安岡東
流入上都河
額爾通河上都牧廠東直獨石口東北一百五十里
源出萬歲山東北流至查漢城東南入上都河
撻魯渾河上都牧廠南直獨石口東北一百二十里
源出與安嶺流入上都河呼蘇烏素泊上都牧廠東

北界此泊水流出為木虎爾衣扎河西南流會克蚌河注上都河

謹案以上見一統志

厄爾騰河

口北三廳志多倫諾爾西發源厄爾騰布拉克土人呼為爾登布拉克猶華言泉也東北流逕葉宗善因二寺前又東北至磚瓦窯又折而東南入上都河

都河

畿輔安瀾志

灤河卷下

二

舍利河俗名舍利塔拉河由花子營發源河之東北境即四旗廳駐劄處其南則波羅腦汎由波羅腦出境東與哈喇河屯交界入於灤河

白燕潭自森吉圖南流東逕山神廟入於灤河

白虎溝自圍內南流有水自張三營西流合焉逕紅

旗撥入於灤河或以為依素河也

以上見直隸全省輿圖

寬河

遷安縣志寬河一名豹河流百里入灤 永平府志自東口都山以西有青龍河又西有寬河產金沙

沙

肥如水

永經注盧水又南與溫水合水出肥如城北西流注於元水 方輿紀要肥如河永平府東二十里亦名濡河源出口北流逕部落嶺又西流入於漆河志云肥如水在府北十二里初由上水關入城

畿輔安瀾志

灤河卷下

三

繞出下水關注漆數經水患乃塞上關堰水由北城外西行南流而入漆水或曰即漆河之支流水經注所云小濡水是也

菽豆河

灤州志菽豆河在州西北三里發源自銘碑莊金泉在州城西三里演武亭北泉上亭名金泉南流入蓮花池達於別故河逕曹家坎北下過府君廟西流至堰二水會南流五里經李家莊前東一路

逕巖山橋西四里入於濼久淤塞

別故河

方輿紀要別故河在州西北二里發源州西北廟
兒山東南流過巖山下 濼州志別故河合萊豆
河入濼計長二十里積雨久則為河今現涸

沂河

方輿紀要沂河在濼州西十二里志云大沂河源
出盧龍縣界馬家莊西南流逕州西北二十二里

畿輔安瀾志

濼河卷下

四

之佛住山又南合於小沂河小沂河出州西北二
十三里之烽火山東南流經雙山下又南六里合
大沂河 濼州志大沂河在州城西十八里發源
盧龍縣馬家莊經栗園折南經三岔院折西轉佛
住山南經陽家院東南片萊山東南經波落橋又
東南經御駕橋又南經于家泊又東南入青河又
小沂河在州城西十二里發源烽火山東港經拐
頭山過雙山入大沂達於青河

古懂河

方輿紀要古懂河志云在州四十里又南合大田
泊諸水滙於青河 濼州志在州城南四十里發
源併城其北當石佛莊南逕石橋會於河以入青
河

陷河

方輿紀要陷河在濼州南五十里源出于家泊滙
大小羣川至蠶叢口入海 永平府志濼州南五

畿輔安瀾志

濼河卷下

五

十里為陷河源自併城于家泊至泊滄港一名韓
家泊會破風港於併城西其北十里為龍堂河源
自李家莊有七里港又北十里有吳家河源自清
河並經豐腴屯入併城而會有緇家河源自榆子
林社游觀莊亦會於屯西南下經曲王店孫家垞
至於王塚港瀾漫於白河垞南又經胡家莊至印
步甸別為周家河又西梁魚溝南經天井達蠶叢
口入於海漕河之故道也

小青河一名靳家河自曹家河漕經李福莊計長六十里

方輿紀要靳家河在灤州城西南八十里發源游

觀莊南經柏樹莊入於海 永平府志小青龍河

自游觀五十里經司一司二社又南二十里至黃

坨河又二十里經栢家莊寬頭河散流於潮河潮

河在州南百三十里海水蕩潏流延百餘里乃黑

洋海口

畿輔安瀾志

灤河卷下

六

烏灤河

王曾北使鑿自偏搶嶺四十里過烏灤河東有灤

州因河為名

東灤河即葫蘆河

樂亭縣志葫蘆河即東灤河東北為賈灘哮喘東

為黃瓜口堡迤西則胡家坨東南則華嚴寺黑坨

自景泰以來河身淤塞俗謂之乾灤河

綠洋溝在樂亭縣

方輿紀要溝出岸二十里遙亘如帶中多鱗介之
利郡境羣川悉匯於此

戴家河俗名代家河縣西北六里

杜家河縣東十七里

苑家河縣西南六里

董家河縣西南八里

三岔河縣西南九里

以上五河俱灤河支河

畿輔安瀾志

灤河卷下

七

韭菜河

永平府志樂亭縣東二十里沙城社河及豐登屯

西南曰乾灤河西去縣十五里白沙峯社有韭菜

河通之皆乾河也

沙城社河縣東北二十里

龐家河縣東北五里

中淀河縣東北十二里

以上四河東灤河支流

介馬河縣西北二十七里

狼馬河縣東南二十五里

新寨河縣西南二十五里

以上清河支流

于家河縣東南二十五里

園子河縣西南十五里

高密河縣西南三十八里

謹案以上海支港又自戴家河以下俱係小溝夏

畿輔安瀾志

灤河卷下

八

秋水盛乃通河身寬者不過尋丈狹則止數尺耳

蕭家灣縣北四里

栗家灣縣南八里

四溝港縣東南十五里

以上諸溝皆灤河之播而成者

黃坨縣西南三十里

黃家坨縣西南二十里

明福坨縣西北十里

舊鎮坨縣東北三里

葫蘆坨縣北二十五里

景家坨縣北五里

謹案灤人以平坡而蓄水者曰坨北方坨地涸滯

不常自規利者坨涸卽以成田灤河所經成坨樂

亭尤多至若月坨石曰坨則在海中者也

乾灤河在昌黎縣

謹案永平府志昌黎無灤河考之元和郡縣志太

畿輔安瀾志

灤河卷下

九

平寰宇記方輿紀要明統志諸書亦未載有灤河

惟昌黎縣圖有灤河一道灤河正流自樂亭入海

而支流衍漫而逕昌黎昌黎有急流河飲馬河潮

河七里海諸水皆不與之合惟西北有故槽一道

河套一處亦乾而爲枯槽矣其北有周家莊崖上

莊史家口近河套處有大桃園小桃園河身所逕

南爲罌落莊又東南爲會家莊稍北而逕東者爲

黑正莊又南而逕東者爲常坨莊又逕東南爲林

家莊增福廟前河岸北為尖角莊龍王廟又東北為王各莊下廠莊又東北為才家沙屯王家莊又東北為天齊廟薛家莊跨河身有橋六座以通往來

飲馬河自昌黎縣西北安山下東南流入境與灤河流絕

謹案山海經繩水出碣石漢書志作編水在臨榆

縣南又系下有賓水南入於官永平府志為繩為

畿輔安瀾志

灤河卷下

十

編為賓乃昌黎縣西北之飲馬河也源自盧龍境

現河由黑石里田各莊與深江河合中流為沙河

下流合潮河昌黎縣境圖云飲馬河出撫寧縣張

家田各莊入縣境恐誤據府志不隸撫寧在昌黎

縣境東南草廠莊長十四里從前積沙斷流河形

尚存乾隆二十八年二月內經朱令捐資疏濬現

在河流深寬又有虹橋河安山之水並各村瀝水

流入此河同歸飲馬河匯入七里海共長六十里

深江河在昌黎縣

方輿紀要源出縣西北三十里派山下瀝諸水而

南出縣西南十三里

繞灣河在昌黎縣

方輿紀要源出縣西五十里茶芽山繞而南經安

山東麓亦名安山河東流入飲馬河

柳河在昌黎縣

方輿紀要柳河在縣西二十里諸山溪之水所匯

畿輔安瀾志

灤河卷下

十一

流也志云鳳凰道者諸山之水合焉梭頭灣流入

柳河逕縣西南八里分流為兩河東至虹橋皆瀝

於飲馬河

七里海在昌黎縣

方輿紀要溟海在縣南七十里海至縣界突然北

出七里而廣亦曰七里灘廣袤三十餘里有菱芡

魚蝦之利志云縣志有黑洋河即海道也

潮河在昌黎縣

方輿紀要在縣南二十五里卽縣境羣川之下流也滙上源諸水以達於七里灘一名馬家河志云縣南二十里又有甜水河亦流入於七里灘

急流河卽沙河一名西沙河在昌黎縣春夏有水秋冬則涸

方輿紀要在縣城西一名西沙河源出龍潭山下流合飲馬河入海

烏密河在昌黎縣春夏有水秋冬則涸由撫寧縣于

畿輔安瀾志

灤河卷下

七

子峪流入縣境東北逕段家莊裴家堡楊家莊至單家莊東入海共長四十里

深河在撫寧縣境發源自臨榆縣青石蘇子峪起至砲上莊入境至南八里出境至戴家河口歸海計長九十里

渝河在撫寧縣發源古瑞州起由紅量寺遠流入戴河滙流歸海計長八十里

水經注白狼水又東北出東流爲一水右水疑卽

渝水也渝水南流東屈與一水會世名之曰楹倫

水蓋戎方之變名耳疑卽地理志所謂候水北入

榆者也地理志曰榆水自塞南入海 方輿紀要

渝河在撫寧縣東二十里源出塞外發瑞州境東

南流至連峰山西一名獅子河出菱茨蒲魚爲民

利亦曰泥蒲河又南入於海漢志臨渝首受白狼

水水經注白狼水經黃龍城西又東北出東流爲

二水右水疑卽渝水也西南循山逕一故城西世

畿輔安瀾志

灤河卷下

七

以爲河連城當卽臨榆故城矣渝關之稱以關據

河爲險也

沙河在撫寧發源猩猩峪起由榆關鎮西邊流入戴

河口歸海計長四十五里

謹案撫寧水發源多從邊徼之外深沙渝三河其

源雖異皆歸戴家河入海渝河見水經注深河不

載於府縣志而撫寧圖冊有之沙河之名不一昌

黎縣有西沙河卽急流河合飲馬河名同而實異

也

洋河即陽河縣西里許源出界頭嶺口外別山流經縣東南紫荆山下入海

方輿紀要陽河在撫寧縣西一里源出口外別塔

山一云縣北三十五里有星星峪即陽河之源也

口北羣川多匯流於此南流經縣西又東南歷紫

荆山下復南流入海

謹案永平府志入洋河者又有張家莊水中桑水

畿輔安瀾志

卷下

四

箭桿水以為皆漢志龍鮮水也又有界嶺河黑峪

嶺諸水以為皆水經封大川也龍鮮水封大水詳

見陡河篇府志非也

賈家河發源口外花菓山并雜支嶺迤西流逕箭桿

嶺賈家莊匯於注河計長二十一里

謹案府志縣志俱不載此河圖冊有之

梁家灣河發源口外東峪西流逕梁家灣峪門口又

西流逕王家莊董家莊迤南流至大新寨與洋河合

小紅河發源李陽峪北溝東流逕曹各寨又東南流至密家莊與洋河合

雕崖河發源青山口北溝西南流又折而東逕平房店草石峪合倒流河計長四十五里倒流發源自盧

龍縣屬腰站莊起至燕河莊入境遠流入雕崖河至周各莊同入於洋河計長二十五里

松流河發源縣境之雙頂山北流逕安里又北流逕荆子莊小所各莊大所各莊又折而東北流逕娘娘

畿輔安瀾志

卷下

五

廟又北流逕背陰舖又北流逕茶棚庵蘆峰口舖又

北流逕李官營又北流逕曹東莊又北流逕石河又

東流逕上伍營又東流逕前石河營後石河營又東

流至田各莊合於洋河

謹案方輿紀要石河在山海關西三里源出口外

自義院口流入旁多叢石水流石罅中褰裳可涉

秋潦漲急險不可履南流注於海撫寧縣志石河

在縣西北十二里源出雙望東山中逕背陰舖至

石河莊東入洋河永平府志源出口外城潭城子
谷過大小毛山及柳河諸堡而西爲石門下山海
南關外由八里舖而西入關城有三里許紅花店
間自南關入者會之其石叢積柳罐有溫泉東南
而葦子而花場與東葦子谷合其源出黑崖子八
出棒槌崖東下爲鴨子河凡四道會於石河則是
石河滙合諸水以經石河莊而名石河其實卽松
流河也

畿輔安瀾志

灤河卷下

六

撥補嶺河發源撥補嶺在東北邊城外西流逕山神
廟與石河合至義院口至邊境下流逕蟠桃峪胡家
套入海計長八十里

中羅嶺河發源與梯子嶺水合於山神廟滙流至義
院口進邊至蟠桃峪由胡家套入石河計長七十五
里入海

鴨子河發源瞭角山入九蓮河計長十七里

鞏固山河卽九蓮河逕九蓮洞合石河

謹案石河臨榆縣西水也發源邊外由北而入縣
境上流受中羅嶺河至九蓮洞西受鴨子河東北
受鞏固山河三河合流石河南注於海蓋石河自
爲一河不與他水合也

湯河卽溫泉發源西北邊牆內逕戴家莊南由黑石
寨至腰站曲流滙諸河曲折南流逕湯河沿入海計
長八十里

張果老河亦卽溫河

畿輔安瀾志

灤河卷下

七

方輿紀要撫寧縣東五十里源出口外孤石峪旁
有溫泉堡裂頭諸山之水滙流於此分爲二支西
曰湯河東曰張果老河下流復合而入於海

湯泉寺水發源湯泉寺下向東流逕平山營滙流至
湯河入海計長七十五里

青山莊河發源青石山莊至腰站滙流至湯河下流
同入海計長五十五里

葦子港河發源葦子港至腰站滙流至湯河下流同

入海計長十五里

謹案湯河在石河之西其流凡三派而源則一也不與石河合

楊樹村旱河在臨榆縣自邊外北境入邊城南流逕

平頂峪又南流逕查家莊又西流逕廟果山計長二十里

馬蹄嶺旱河在臨榆縣自邊外東北境入邊城逕城

子峪西南流逕查家莊又西南流逕廟果山計長十

幾輔安瀾志

遼河卷下

六

五里

盤道嶺旱河在臨榆縣自邊外東北境入邊城逕董

家口西流逕半劈山又西流逕查家莊又西南流逕

廟果山計長十七里

謹案以上旱河三道今乾涸無水縣志亦未載蓋

皆無源之水山邊境而入以霖雨之久暫為盈涸

溝防蓄洩俱無所用也

馬尾把旱河自邊城內縣境東北逕南過九門城迤

東北入奉天寧遠州境計長七十里

謹案此河亦不載縣志故道雖存河流久涸

平頂山河在臨榆縣自邊外平頂山西南流逕窰山

入北水關沿城迤東過南門外內邊城內南翼城下

下流注於海計長三十里

臨榆縣志北水關河水原行遼由北水關穿長城

入橫西關廂南流下入石河南水關原出關外東

北諸山由南水關穿長城入纖流如綫經雨潦概

幾輔安瀾志

遼河卷下

五

洶湧嘴城稍西即分流為劉家河一為邊家河俱

歸潮河入海旱則涸

李家堡河無名源於一片石坑兒峪歸奉天老君屯

河入海

飲馬河在石門寨北門外源於龍王廟下地泉

華家灣地距黃土營二里許冬夏不竭

石泉二在石碑莊

龍泉在白塔寺東距城三十里

煖泉在煖泉子莊土山下水性溫

北舖新井在山海路署後圃味鹹

滿井在西城七十里百家共汲隨滿不竭

艾子井在駐標營北門外

黑水池在城內積潦所聚色如墨

蓮花池有三一在城東咽喉橋南一在橋北一在海

陽鎮上帝廟前

老峰潭在城東北隅邊城外

畿輔安瀾志

灤河卷下

半

雙文井二在儒學明倫堂後

八角井在縣署射圃

馮家井在西羅城

新井在關外里許

苦水井在山海倉左側味甘

糖棒子井在三道衛衛

齊家井在角樓灣

義井在西關驛後

新泉井在西關三清觀前

大口井在東羅城

謹案以上皆見臨榆縣志

新河在熱河西乾隆三十六年開

謹案新河水本無源雨後則廣仁嶺獅子嶺諸山

之水並集循山東赴至西紅橋轉而北又由東紅

橋轉而南緣南山溝流入熱河溝道紆狹驟漲為

患

畿輔安瀾志

灤河卷下

至

高宗純皇帝命內大臣三和等由南山下寬開河道長六百

九十餘丈濶皆七丈深隨地形高下自三尺八寸

至一丈二尺有差

隄防

鐵幡竿渠

元史郭守敬傳大德二年召守敬至上都議開鐵幡竿渠守敬奏山水頻年暴下非大為渠堰廣五七十步不可執政吝於工費以其言為過縮其廣三之一明年大雨山水下渠不能容上都御河隄岸

元史河渠志延祐四年六月上都留守司言六月

續修安瀾志

隄河卷下

三

一日城南御河西北岸為水衝漸至頽圯若不修治恐來春泛溢漂沒居民又開平縣言四月二十六日霖雨至二十七八日東關灤河水漲衝損北岸宜擬修築乃委官督夫匠興役

灤河護水隄

元史河渠志延祐三年五月上都留守及本路總管府言巡視大西關南馬市口灤河遞北隄侵嘴漸崩不預治恐夏霖雨水泛貽害居民於是送都

城所丈量計用物修治又右丞相塔失帖木兒等奏幹耳朶思住冬營盤為灤河走凌河水衝壞將築護水隄宜令樞密發軍供役從之

謹案開平城南門外一里即灤河河岸東西護水隄遺址至今尚存

盧龍縣護城隄在西門外向係官修自西門起至小西門止長一里高一丈五尺乾隆五年修築

謹案元史大德五年八月十三日平灤路言六月

續修安瀾志

隄河卷下

三

九日霖雨至十五日夜灤河與泚泚三河並溢衝圯城東西二處舊護城隄乃委吏部馬員外同都水監官修之盧龍舊志云故事西南二隄歲加修築一州四縣六衛皆有協濟近以時訕未舉日就庫薄考輯志之時在順治十七年則盧龍之有護城隄舊矣意即元大德五年所築之隄也

驢糞溝隄

灤州志灤河離城十五里驢糞溝民修隄埝二百

九十丈

謹案元史河渠志泰定二年三月永平路屯田總管府言訪馬城東北五里許張家莊龍灣頭在昔有司差夫築隄以防灤水西南連清水河至公安橋皆本屯地分去歲霖雨水溢衝盪皆盡若不預修必致為害工部移文都水監差濠寨泊本屯官及灤州官親詣相視督令有司差夫補築皆灤州境內之隄也

畿輔安瀾志

灤河卷下

四

洋河東岸沙隄

撫寧縣志洋河東岸有沙隄二道乾隆十三年修築長四十八丈高一丈二尺寬二丈

謹案此隄專為護洋河築

大沙隄在熱河二道河嘉慶四年增榆圍一路長二百三十丈

雙峯寺壩在承德府嘉慶七年修

黃姑屯壩在豐寧縣嘉慶十二年修

橋渡

謹案灤河 御道經由橋座嘉慶十一年欽奉 諭旨見白河橋渡篇

黃臺橋在遷安縣西南灤河上距城八里通沙河

大路冬春為橋夏秋以舟濟皆官為之

十里橋石橋在遷安縣南三里河上通府大路

青龍橋距城六十里青龍河上劉家營東五里鹿尾山西與盧龍界通臺頭營山海關大路

清河橋距城七十里冬春置夏秋撤

灤陽橋在澈河上距城百五十里冬春為橋秋夏以

畿輔安瀾志

灤河卷下

四

舟濟通喜峯口遵化州大路

三里橋在三里河上石橋三空明嘉靖中修

本朝順治五年重修乾隆二十一年復修增二空

新寨橋在三里河上建昌營大路

瓜村渡在遷安縣南灤河距城十二里通灤州大路

義船

商家莊渡在遷安縣南灤河距城十里民間小船

大寨渡在遷安縣西北灤河距城九十里通三屯營

大路

稔子渡在遷安縣西北灤河距城七十里

偏崖渡在遷安縣西北灤河距城八十里通羅家屯

路

蔡家渡在遷安縣西灤河距城十里鄉民小船

夾河渡在遷安縣西灤河距城六里鄉民小船

永濟石橋在盧龍縣南關

小河橋在盧龍縣西門外里許漆河上秋冬為橋春

畿輔安瀾志

灤河卷下

吳

夏以舟濟

大河橋即灤河橋在盧龍縣西門外十里與小河橋

同

謹案一統志灤陽橋在府城西南七十里即大河

橋也府志作澈河橋

北門大街橋

新城街橋

下水關橋今廢

謹案三橋俱在盧龍城內皆磚橋

漆河渡在盧龍縣西門外

石梯子渡在城西南十里

虎頭石渡在城南十里

念經河渡在城東北三十里

謹案盧龍諸渡灤漆皆經不專於灤河灤河所經

者在境內則分水嶺塔盤山下少君山坨上莊夷

齊廟洞山龐家崖柏家庄石梯子莊虎頭石周王

畿輔安瀾志

灤河卷下

毛

圈雪峯山空龍山諸處但石梯子虎頭石為津渡

其餘無渡口可稽耳

巖山橋在灤州城南五里

公安橋在城南九十里

榆關橋在州南五十里

龍塘橋在州南二十七里

八里橋在州西八里

波落橋在州南三十里

歌駕橋在州南五十里

沂河橋在州南二十五里

通津橋在州南六十里

龍堂橋在州西南一百里

謹案永平府志載灤州諸橋尚有南門外石橋御

駕橋清水河橋

馬城渡在灤州南二十里

偏涼汀渡在州北五里

畿輔安瀾志

灤河卷下

辰

北釋院渡在州東四里

邊落灣渡在州南九十里

賓家莊渡在州東南二十八里

謹案永平府志所載尚有橫河夏渡

崇信橋在樂亭縣城中明萬曆間知縣潘敦復建

布德橋在縣城東門外建置同上乾隆二十年易以

石

阜民橋在縣城南門外建置同上乾隆十四年易以

石

迎恩橋在縣城北門外建置同上乾隆十年易以石

仁政橋在縣城北門外建置同上乾隆十九年知縣

陳金駿重修

務農橋在演武廳北建置同上

嵩林社橋在縣東十五里

栗亭灣橋在縣南八里康熙十八年建

鄭家橋在縣西三十里今廢

畿輔安瀾志

灤河卷下

元

湯家橋在縣東南二十五里又南為常家河橋

解家橋在縣西北三十五里久廢

清河橋在縣西北三十里久廢

商家社橋在縣北六里久廢

汀流河渡在樂亭縣西北二十三里

邊流河渡在縣西十四里

馬各莊渡在縣西南十五里

松林渡在縣西南八十里

畢家渡在縣西南十里

陳家渡在縣西南十八里

甸子渡在縣西十八里

常各莊渡在縣西二十里

鄭家橋渡在縣西三十里

石家坨渡在縣西南三十五里

馬頭營渡在縣西南三十五里

套裡渡在縣東南三十七里

畿輔安瀾志

灤河卷下

甲

謹案以上諸渡惟汀流渡二處係通衢大路其渡

夫工食船隻皆由縣捐發其餘皆民間自用漁舟

接渡

楊家莊渡在縣西南十二里

李家莊渡在縣南十八里

明師坨渡在縣西北十里

謹案以上三渡見灤州志樂亭縣志不載

柳河橋在昌黎縣城西二十里今廢

梭頭灣橋在縣城西三十里

槐家店橋在縣城西五十里

石橋在縣城西八里

虹橋在縣城南八里金時建楚孔生重修

灤河渡在縣城西七十里

謹案永平府志所載昌黎縣有獅子渡

陽河橋在撫寧縣陽河上共有七橋水至則撤

鍾家莊橋在縣東三里

畿輔安瀾志

灤河卷下

乙

渝河橋在縣東二十里

李官營石橋在海洋北三里

程家莊橋

棲霞橋在撫寧舊縣北二里

謹案以上諸橋皆見永平府舊志

祠廟

龍王廟在喀喇河屯

盧龍縣龍王廟在城南三里

樂亭縣龍王廟有三一在城北三里明萬厯間知縣張益重修

本朝康熙七年闔邑士民重修一在縣西南八里井各莊明萬厯間重修一在新河套

本朝康熙三十年修

畿輔安瀾志

灤河卷下

三十二

昌黎縣龍王廟在縣城西南

撫寧縣龍王廟在縣西門外明知縣徐汝孝建後廢

本朝康熙七年知縣王文衡重建

天妃宮在臨榆縣永佑寺西乾隆八年

御書賜額十九年知縣鍾和梅修

臨榆縣龍王廟一在寧海城西乾隆十九年知縣鍾

和梅建一在寧海城內一在石河之濱一在西羅城

海神廟在臨榆縣南海口初通海運時建萬厯十二

年主事王邦俊修

畿輔安瀾志

灤河卷下

三十三

水利

明徐貞明潞水客談遷安縣北徐流營山下湧出五泉合流入桃林河又三里橋湧泉流出灤河又蠶姑廟湧泉成河與灤河夾河皆可田之地盧龍縣燕河營湧泉成河及營東五泉湧漫四出至張家莊撫寧縣西臺頭營河流亦自燕河營湧泉而來皆可田自西以東如豐潤縣南則大寨及刺榆坨史家河大王莊之地東則榛子鎮西則鴉洪橋夾河五十餘里皆

畿輔安瀾志

灤河卷下

再

可用羅案榛子鎮今隸灤州又灤海可田則自水道沽關黑崖

子墩起至開平衛南宋家營之地東西度之百餘里南北度之八十里皆隸豐潤其他與吳越灤海之沃區相等

明史徐貞明傳永平灤州抵滄州慶雲地皆萑葦土實膏腴元虞集欲於京東濱海地築塘捍水以成稻田若依集意招徠南人俾之樹藝北起遼海南濱青齊皆良田也

本朝雍正四年興修水利設水利局先之灤玉諸州邑一日京東局統轄豐潤玉田薊州寶坻平谷武清灤州遷安自白河以東凡可營田者咸隸焉

遷安縣營田

畿輔通志徐流營三里河泉莊等處營田引徐流河三里河黃山泉河之水仍洩水於本河案灤河入口邑首受之源高勢猛引用為難然各屬支河藉以滙歸故少漲溢之患而涓滴皆農田之資前

畿輔安瀾志

灤河卷下

五

人論列甚悉今委員相度圍堰渠閘隨宜布列分引灌溉田成千六百畝次第擴充人力修而地利盡矣雍正四年縣治東北三里河徐流營西北雲峯寺等處營治稻田共一十二頃七十八畝四五年縣治西北泉莊營治稻田共二頃五十畝東南丁家泉平陂營盧溝堡磨眼泉等處農民自營稻田九十九畝

灤州營田

畿輔通志再各莊孟家店黃家莊等處營田引沂
 河煖泉暨福山泉館水仍洩水於本河案灤州地
 平而潤水清而駛泉流縈帶土岡環繞無處非水
 耕火耨之區今先於其易者設開疏渠萊蕪悉成
 稷稻若逐加搜滌壅節宣播其利不可勝窮也雍
 正四年州治增河沿王家店老新莊蘇家莊等處
 營治稻田共八頃十一畝農民自營稻田二頃十
 九畝州牧朱煌營稻田十三頃五畝三分六年州
 治梅莊營治稻田二頃七十七畝農民自營稻田
 五十畝七年州治西北孟家店等處營治稻田共
 三頃十九畝七分九年改旱田五頃二十八畝二
 分

畿輔安瀾志

灤河卷下

五

畿輔安瀾志

灤水卷上

原委

附載

灤水卷下

隄防

橋渡

祠廟

畿輔安瀾志

灤水目錄

水利

畿輔安瀾志



涑水卷上

原委

涑水一名巨馬河出直隸易州廣昌縣

周禮職方正北曰并州其浸涑易 漢書地理志

代郡廣昌涑水東南至容城入河過郡三行五百

里并州浸師古曰涑音來 說文涑水起北地廣

畿輔安瀾志

涑水卷上

昌東入河 太平寰宇記蔚州飛狐縣涑水亦名

拒馬河今名涑水源也 二統志廣昌縣在易州

西一百八十里初屬山西大同府雍正十一年改

屬易州

其源有二一出城西南半里涑山之鎮海寺前一出

城東一里泰山廟古塔下俱東北流至縣東三里之

泉坊村合而東北流三十里逕石門鋪

水經巨馬河出代郡廣昌縣涑山鄴注即涑水也

有二源俱發涑山東逕廣昌縣故城南 方輿紀

要涑水源在廣昌縣南半里東流合拒馬河水源

出七山晉劉琨守此以拒石勒因名拒馬河東流

逕紫荆關入易州界一云金章宗嘗走馬飲水於

此亦名馬跑河 謂紫馬跑河當是俗稱既曰馬跑河又為馬跑之說附會矣

明史地理志山西蔚州廣昌涑水在東源出夷厓

古塔下與縣南之拒馬河合東入直隸涑水縣界

紫荆關在東北飛狐關在北今為黑石嶺堡與蔚

畿輔安瀾志

涑水卷上

州接界 二統志旗山在廣昌縣西南三里有七

嶺亦名七山高五里拒馬水出此涑水一名拒馬

河 畿輔通志拒馬河亦名馬跑河在廣昌縣南

三里東會涑水涑水在縣東門外源出北崖南會

拒馬河東流六十里入涑水縣界 廣昌縣志涑

水在縣東一里發源古塔下通巨馬河經紫荆關

流入易州涑水縣一源發於關內巽方亦名涑水

從關堡牆下水口流入於巨馬河巨馬河源在縣

南半里北七山下少頃與涑水合流鎮山寺在縣南二里七山下東嶽廟在東郭外地名倉上村泉房村古名錢坊縣東三里石門村縣東八里

謹案涑水爲并州浸其名最古拒馬河之名未知起於何時酈元道以爲卽涑水且明涑有二源亦不言孰爲涑水之源孰爲拒馬之源也下至道縣始以巨馬之名與之而係以袁紹遣將崔臣業攻固安不下退還公孫瓚追擊之於巨馬水事蓋明

畿輔安瀾志

涑水卷上

三

巨馬之名始見于此亦未詳言其得名之故至以拒敵得名以巨爲拒紀要以爲劉琨拒石勒而廣昌縣志霸州志又以爲楊六郎拒遼人愈遠愈謬皆不足信又據紀要則似南源爲涑水東源爲巨馬河據明史及諸志則又以東源爲涑水南源爲巨馬河皆不如從水經注正作涑水二源爲是

又案方輿紀要序涑水州卷山云一名礬石山涑水出焉水經注亦謂之涑山而於礬石水反別涑

經注謂出廣昌縣閭鄉之礬石山東流歷覆釜山下又東至古長城門注于易水蓋卽涑水之上源也又於擔車砦引水經注擔車水東注于涑水之文謂涑水卽礬山水也畿輔通志礬山水在保安州東南源出礬山南流至易州界入涑水是據紀要則礬山水卽涑水據通志則礬山水又爲入涑之水攷保安州之礬山水自入桑乾隔越邊牆重山間阻無由入涑通志非也紀要據水經注以礬

畿輔安瀾志

涑水卷上

四

山爲涑山則水經注並無此語易水篇有礬石山水云水源西出廣昌縣閭鄉之礬石山不獨無閭鄉字亦並不云廣昌縣也且廣昌縣亦無礬石山今易州之礬石山水已無可考且據水經注則是入易之水亦不可以爲涑之上源而保安州之大礬山小礬山水入桑乾河者又是一礬山水不特非涑水並非易州之礬石山水紀要旣以礬石山水爲涑水又混易州之礬石山與保安州之礬山

為一旦直以涑山為礬山皆誤也又涑水過郡三
紀要謂代上谷涑郡也涑水不經上谷其出上谷
者為涑耶水據水經當數代涑渤海為是 又案
七山一統志又謂之旗山據水經及注皆作涑山
無七山之目疑涑字近漆又因漆音訛為七隸續
云地皇侯鉦書七作來轉勅碑書漆作涑亦一証
也至山西通志又謂宋將楊景豎旗於此名旗山
尤為無稽當從水經注作涑山為是 又案縣志

畿輔安瀾志

涑水卷上

五

謂酈食其說漢王拒白馬之津卽此非也酈食
其傳是距飛狐之口守白馬之津不得改守為拒
以附會拒馬之說史記索隱白馬津卽黎陽津水
經注河水篇此鳴津又曰白馬東南有白馬城故
名方輿紀要白馬津在滑縣西卽大河津渡處是
也

入易州西北境逕浮圖峪入邊牆又東北流七十里
逕州西北之紫荆關則有烏龍潭牝兒溝清溪小河

溝前城司小河溝諸水入之北至州東北之章方村
太平寰宇記易州易縣涑水河一名拒馬河 方
輿紀要浮圖峪在廣昌縣東四十里 案一統志
廣昌縣志俱
作三里 鐵嶺下路出紫荆關紫荆關在易州西八十
里山西廣昌縣東北百里路通宣府大同 易水
志烏龍潭自廣昌縣團堡發源至州西北塔崖驛
合拒馬河長二十里牝兒溝自州西北水口發源
至殷家堡與拒馬河合長十六里清溪小河溝自

畿輔安瀾志

涑水卷上

六

州西北蔡家峪發源至楊樹村合拒馬河長二十
五里簡城司小河溝自涑水縣黃土臺發源至州
西北南城司合拒馬河長十二里
謹案涑水自州西北浮圖峪入境東北逕王安鎮
北流屈曲逕阜佃橋又東北屈逕塔崖驛又南流
逕交將會又東流逕玉山舖又北流逕大盤石小
盤石而南流屈逕三里舖又東流逕小新城又東
流逕紫荆關下又東流逕教場村河東村又南流

逕孔各莊又北流逕樂園龍王廟又北流逕峇泥
村又北流逕嶺子南又北流逕南城司北城司又
北流逕新莊而入房山縣章方村之新唐長一百
六十里

入順天府房山縣西南境逕鐵鎖崖下又名十度河
畿輔通志十度河在房山縣西南曲折旋遶由十
度村至石峪店歷經十度故名 房山縣志鐵鎖
崖在縣西南七十里世傳夏禹王治水於此今斷

畿輔安瀾志

涑水卷上

七

崖上尚有鐵練下垂十度河在縣西南自十度河
至鎮子營歷經十度故名之即拒馬河上流
謹案涑水流逕房山縣鐵鎖崖下東南流逕章方
村又東流分爲三支南支有漏水石壩分水東流
逕鎮子營又分二支下入涑水縣界中支逕上灘
村房山縣志上中下灘在縣西南
七十里四旁皆稻田今屬官爲石槽溝下有
石橋北支爲清溝三支亂流交錯而東逕惠莊廣
潤莊又東合流而逕涑州城南其中爲營田名之

曰十度河 又案水經注涑水逕三女亭西又逕
樓亭北左屬白澗溪水或以爲卽中易水非
也辨見後附載卷又北

逕小巖東又東逕大巖南蓋霍原隱居教授處也
方輿紀要白楊嶺在易州西北四十里其並峙者
曰奇峯嶺有奇峯口相傳唐置樓亭縣於此又西
北十里曰官座嶺太平寰宇記大巖嶺在易州北
一百九十里畿輔通志云在涑水縣西北日下舊
聞謂卽房山縣之六聘山今涑水自浮圖峪歷紫

畿輔安瀾志

涑水卷上

八

荆關官座嶺奇峯口逕房山縣鐵鎖嶺崖雖所會
諸水多不可考其經流固未之改也 又案宋史
宋琪傳琪疏謂大軍會於易州循孤山之北涑水
以西挾山而行援糧而進涑水蓋涑水之訛也
崖下有龍潭北流注之又折而東南流分爲二一東
入涑州一南入涑水縣漢道縣
屬涑州
畿輔通志巨馬河出涑山至房山縣分爲二支一
東流涑州一南流涑水縣龍潭山在涑水縣北五

十里高峯卓立一名鐵裹寨山上有鐵鎖崖崖下

有龍潭

謹案此即所謂鐵嶺小河自易州西北牛角峪發源流至鐵嶺下與拒馬河合

畿輔地圖記涑水即拒馬河發源廣同縣流入紫

荆關過易州西北界至房山縣境分為二支一東

流涑州逕固安縣東南入渾河一南流涑水縣逕

定興新城入白溝河

謹案水經注云涑水又南逕藏刀山下層崖壁立

直上千霄遠望崖側有若積刀環環相比此似即

畿輔安瀾志

涑水卷上

九

今之鐵鎖崖又云又東督亢溝出焉一水東南流

即督溝也此即今鐵鎖崖下所分東入涑州之

一支又云一水西南出即涑水故瀆矣水盛則長

津安注水耗則通波潛伏重源顯發於道縣舊則

川矣此即今南入涑水縣之一支所云伏流顯發

者即清水河也

其入涑州者則有涑水廣陽水挾活河胡夏河琉璃

河互見承定河互見承及山西諸水流合焉今為渾河所亂無復

其流矣其由涑州城南支分者則莊頭灣也其洩水

之溝則有北務村找子營潘各莊柳河營蠻子營香

營智軍莊張家溝

漢書地理志涑郡涑水首受涑水東至安次入

河 長安客話州西南三十里有岐溝謹案方輿紀要岐溝

在涑州西南四十里亦曰奇溝又名解溝宋時置關以備契丹者一胡

三省通鑑注關在巨馬河之北自關而西至易州

六十里由巨馬而東至新城縣四十里漢志桃水

畿輔安瀾志

涑水卷上

十

首受涑水東至安次入河安次在今東安縣界水

經注于下流已但言聖水全更為渾河所奪東安

縣南五十里有桃河泊當猶以桃水得名 涑州

志莊頭灣在州城南巨馬河支分瀆為此灣

謹案涑水出涑州西南山即漢志桃水之支分流

自挾河橋下流入夏鄉縣境又東流逕福興莊在

涑州南五里又東流逕張村又東流逕楊合陸二名

涑州南四里又東流逕北拜村與胡夏河合又東流

十五里

逕祖村在縣治南四十里入涿州界合於琉璃河致水經

注云聖水又東逕涿縣故城下與涿水合世以為

涿水又亦謂之桃水是涿與桃無定稱涿則桃也

又云出涿縣故城西南奇溝東八里大坎下數泉

同發東逕桃仁墟北或曰因水以名墟是桃水也

或曰終仁之故居非桃水也今案地理志此水所

發不與志同謂終為是則是意以稱涿水為是也

又引應劭曰涿郡南有涿水今涿城南無水以應

畿輔安瀾志

涿水卷上

十一

之惟西南有是水則是以奇蒲東之水定為涿水

也又引應劭云涿水出上谷涿鹿縣今案涿水自

涿鹿東注濕水濕水東南逕廣陽郡與涿郡分水

漢高祖分燕置涿郡涿之為名當受涿水通稱故

郡縣氏之則是與桃水並稱之涿水以涿郡故名

又似因上谷涿鹿入濕之涿水而通稱也又云恒

物理潛通所在分發故在上谷為涿耶水山川阻

隔並無沿注之理則是涿郡之涿水並不與上谷

通也蓋水經注涿水一見聖水篇一見濕水篇聖

水篇注第云世以為涿水又亦謂之桃水則是循

世俗之稱而釋之謂是亦一涿水也濕水篇注則

曰世謂之張公泉下特詳引黃帝戰涿鹿事並取

泉蚩尤泉以証之蓋謂涿之定以涿鹿得名而世

謂張公者無稽也此真涿水也其云涿水支分入

匈奴者謂之涿耶水地理潛顯難以究明蓋謂所

不可知者特支分之一水耳水經注于兩涿水傳

畿輔安瀾志

涿水卷上

十一

疑傳信極為明晰特古水或湮或改今不可考耳

後人因諸書各為異說以訛傳訛遂致疑水經注

為誤且因今之涿州而以為涿水在是而反謂出

于古涿鹿者為非而專以涿耶水屬諸涿鹿同一

水經注文何如也水篇之涿水則是而韓水篇之

涿水則非且聖水篇與桃水並稱之涿水則定為

涿水而濕水篇涿水支分之涿耶則抹去涿水何

乎要之涿水之得名實因涿鹿而郡之名亦因

之出涿鹿者固為涿水而在涿郡者亦得名涿水

矣涿水兩見明是雨水非必彼之為是而此之為

非也餘辨見桑乾河篇 又案廣陽水源出房山

縣北公村名勝志公村在房縣山北三十里廣陽水所出逕廣陽故城與鹽溝水合入桑

乾河有胡良河房山縣志公村河發源自北來注之 名公村河

陽又名義河良鄉縣志義河在縣北一十五里昌黎縣公村里 詳案有董公廉泉一

統志云在宛平縣西南五十里泉水湧出八南流

逕良鄉縣東北境逕廣陽城折地志廣陽故城在良鄉縣東北十七里

為廣陽河水經在聖水又東廣陽水注之水出小廣陽縣故城北東入廣陽水 又東南流與鹽溝水

會為牯牛河畿輔通志牯牛河即為廣陽鹽溝二水之會流至良鄉縣東南合流為三

漢口謹案鹽溝亦作閭溝鹽溝發源宛平縣西南龍門口村又東流入良鄉縣之岳各莊又東流

逕韓姑村又東流出石橋下又東南流出挾河橋

下入涿州一統志畿輔通志皆以為即古福祿水

也攷李北海一兩雲臺將軍碑一為李思訓在陝

西一為李秀一在良鄉春明夢餘錄秀卒于開元

四年墓廣陽縣福祿鄉此亦福祿水之一証也又

方輿紀要龍泉山在良鄉縣西十五里下有石龍

口出泉不竭東流入鹽溝河此是龍泉河也

下入於涿州

胡良河而合于琉璃河舊自涿州南流入於霸州

中亭河畿輔通志廣陽水又西南今於涿州東北流由中亭河入會同河

境築壩以禦水下流遂枯河道雖存水流不復矣

一統志廣陽水南流至在村西南人大清河一遇

水漲奔騰衝突故土人謂之牯牛河良涿固霸之

間累被其害雍正四年怡賢親王奏于任村之南

開濬新河東南經涿州界固安縣西北循盧溝故

道南經霸州之南孟等村抵栲栳園入此河今亦

中亭河長二百里自是涿水有所歸

名雅河以與啞叭河下流合也源出縣北之河西

村東南流逕南公村又東流逕莊窠村又東流逕

良鄉縣之野谷莊又東南流順水河自北來滙注

於存橋下下流入于胡良河諸書皆以為入桑乾

或云入盧溝蓋昔為渾河所亂惟良鄉縣志以為

入胡良河猶是舊時故道而一統志辨之尤為明

晰今牯牛河於金門關即會胡良河下入巨馬分

涿之一支于合處築壩而下流遂斷詳見永定河

篇 又案挾活河亦曰挾河一名夾河源出上房

山其上曰紅羅嶺上方寺所在也山上有龍潭泉

流下注謂之天橋湖

《京原物畧》紅螺發在上房山東三十里循九龍峪度八

崇嶺入坑葉口為下發過龍潭水有洞曰紅螺為中發復上半里其右松棚庵再右觀音洞為上發

房山縣志天橋湖在紅螺山上巔左峯山在縣西南四十里即龍嵐也紅螺湖在紅螺中不梯

迤北當年有紅螺放光昔人又東流逕半壁店南飲此露塵擊至疑為龍為焉

又東流逕韓姑村名韓姑河黃百家北遊紀方六山河自黑龍關來東

南入琉璃河上有半壁山壁立千仞石罅古柏象茸即韓村河也韓姑村俗呼韓繼村房山縣志

韓村河在縣南二十五里莫窮其源每逢夏雨泛漲衝壞橋梁採運石料大車經此屢煩修治北韓

其村縣西南十二里南韓其村縣西南三十里《證案》查道志挾活河在涿州北二十里胡良河在

畿輔安瀾志

涿水卷上

和北十里與國方以挾河近涿州而以胡良河居韓村挾河之中非也 又東流逕房

山縣城南謂之挾河又東流逕良鄉縣挾河橋下

東南流逕涿州界與胡良河合明史地理志房山西有大房山北有

大安山西有青龍潭其下流為挾河一名韓村河至涿州與胡良河合方輿紀要挾河出房山縣

東南中浣谷入涿州界一統志挾河源出房山縣西中浣谷東流逕涿州北二十五里又東入琉璃

河涿州志挾河在房山縣南發源中浣谷至涿州人胡良河謹案水經聖水又東與挾河合

水出長鄉縣西甘泉原東谷東逕西鄉縣故城北又東逕良鄉城南又東北注聖水世謂之挾活河

而名勝志乃云涿水源從大同得勝堡入至老班謂一之涿水縣一之涿州沙水俱活東西不定故

謂之挾活水又謂之聖水也督亢亭州南一帶至新城皆是其北乃涿水所入則是涿水挾活水聖水混作一水矣且源從大同之涿水乃川保安州承鹿山之涿水非涿縣之涿水也且下著聞謂挾河或謂源自大同邊界入或謂源出良鄉房山或云即聖水或云即巨馬河難以臆定蓋為湯有光所惑亂未之考也此河有二源一出房山縣西北上方山諸溪澗名灌河東南流至灌橋一出房山縣西北高家莊白玉石塘東流至半壁山有半壁店河至灌橋與灌河合曰夾河下流有石橋即夾河橋也又東逕胡良村合胡良河下入涿州界一統志涿州志謂出良鄉縣中浣谷明史地理志房山縣志謂出房山縣青龍潭大要不離乎此即水經注所謂甘泉原東谷意即中浣谷也惟名勝志以爲出自山谷涿鹿山房山 又案胡良河亦名

畿輔安瀾志

涿水卷上

湖梁河源山房山縣西北大安山古垣水也漢書地理志涿郡良鄉巨馬水東南至陽鄉又武垣應劭巨馬水出良鄉東入桃

長河一統志大安山在房山縣西北八十里有龍湫胡良河源出大安山又胡良河在涿州北十

里又東合巨馬河入琉璃河即古涇水也謹案水經注聖水自涿縣東與桃水合首受涿水於徐

城東南良鄉西分恒水世謂之南涉溝即抗水也又云桃水又東北與恒水會水主分涿水於良鄉

縣之桃水世謂之北涉溝故應劭白垣水出良鄉東逕垣縣故城北則是北涉溝南涉溝皆恒水所

分特一西分一東出耳二溝皆合於涿水水水即桃水自出於涿縣故城奇溝東水經注本是分

後人專以胡良河為垣水遂云水經注北涉溝為垣水南涉溝為桃水非矣又水經注箋孫曰涇水

當作垣水下同抗水疑作范 東流逕甘池村名甘

泉河甘池村即長溝峪也 二統志大房山南瓜山

四廿池村亦謂之長溝峪西村之北水從石壁出

凡七寶雜注爲古廿泉也又東北數里爲黑

龍二泉 又東流逕良鄉縣西

方輿紀要胡良又東流逕涿州北合杖引泉白玉

堂泉又東流逕州南入于琉璃河 方輿紀要胡

東二十里出房山縣大安山東麓流入州境又南

與決河合流入良鄉縣界注于琉璃河志云琉璃

河即盧水也自房山縣流逕州北大房山之孔水

入焉石橋跨其上形勢巨麗亞于盧溝杖引泉在

房山縣志白玉堂在石峪山下其水種稻米色如

玉人呼玉塘米 一明實錄世宗嘉靖十一年五月

太僕寺卿何棟言看得涿州有胡良河自巨馬河

分流至涿州東入涿河良鄉有琉璃河發源磁家

務詳入地中至良鄉東入涿河皆其故道近以涿

河沙淤阻塞二河下流遂至平地淹沒瀰漫平數

千餘頃所當亟爲疏濬得旨允行 謹案胡良河

志俱作涿州北十里紀要作東二十里其實一也

又新唐書史思明傳周萬志自胡良渡河則胡良

廟東流逕長溝村入涿州北境至州東南張村入

琉璃河而同注于巨馬河明實錄所載與大清

會典皆謂河自通州入涿河蓋昔 文案琉璃河

所爲奪也今則仍入于琉璃河

即古聖水也 水經聖水出上谷東過良鄉縣南又

注聖水又南逕良鄉縣故城南有防水土注之水出

縣西北大防山南而東南流逕羊頭阜下俗謂之

羊頭溪其水入東南流至縣東入聖水又南與樂

水合水出縣西北大防山東南流歷縣西而東

南流注 亦名劉李河 石湖集琉璃河又名劉李河

大中祥符間路辰乘輅錄亦謂琉璃河惟嘉祐中

宋敏求入燕錄乃謂之六里河 燕都遊覽志琉璃

河即金史所載之劉李河桑欽水經曰聖水出

上谷孫澄曰即琉璃河也 方輿紀要大房山下

聖水泉即聖水之上源其 涿水黃陽水挾活胡良

委流爲琉璃河逕良鄉縣

諸河皆合焉 一統志云琉璃河南入涿州界亦名

清河自琉璃橋東行可四十里折而東南可二三

里得挾河口又東南二十里得巨馬河口又東南

七八里爲茨村正西去涿州三十里東岸有渾河

決入之口土人云舊時渾河從固安之故城村決

而西南至茨村東北合琉璃河遂直南衝茨村分

州東逕固安永清東安朔州界今皆為渾河所奪

又有濯河源出房山縣西北因出灌石旁謂之灌

入琉璃河即集百望山之陽登之可以望京師

出百望十里為長樂河北二十里為玉斗潭又北

十里為灌石是也畿輔通志龍泉河源出石獸岡

河入之卷河即南易水豈又一河灌耶今亦無此

小辨見龍泉河一名大白河又名漫水河古防

易水篇龍泉河也方輿紀要龍泉河在良鄉縣西

源出房山縣大安山下西南流與琉璃河合一統

志漫水河在房山縣北亦名龍泉河即古防水也

房山縣志漫水河發源自龍門峪逕磁家務大口

頭流至羊頭岡為大石河至盧村為盧河即琉璃

河上流攷新唐書劉仁恭傳李思安來攻屯石子

河仁恭居大安山石子河即大石河也河有二源

一一起自西北口外遼金陵流入房山縣境一起自

縣西北大安山二水合流逕河北村又東流逕河

南村有支河三道又東南流逕夏村又東南流與

沙河會為琉璃河縣志大安山在縣北八十里羊

頭岡在縣北六里一統志既引水經防冰出大防

山而此水乃出大安山蓋連麓而其名矣其水流

逕磁家務與琉璃河合縣志乃以為琉璃河上流

非也又龍泉河與龍泉山水為兩水據方輿紀要

龍泉山在良鄉縣西十五里伏龍岡在縣西十里

則是龍泉河較近于龍泉山也又云大山房在房

山縣西十五里山下有聖水泉西南有伏龍穴一

各龍城峪湯泉出焉則似湯泉即龍泉河也又云

大安山在房山縣北八十里則是龍泉河非即大

房山西南之湯泉也且八十里則去良鄉遠矣次

良鄉西至房山縣界十七里西北至山縣界十

五里諸志謂鹽河在良鄉縣南流河在良鄉縣

畿輔安瀾志

涑水卷上

九

畿輔安瀾志 涑水卷上

西龍泉河西南入琉璃河龍七斗泉在房山縣北

泉山水東入鹽河皆欠明晰

口頭村西北山腰相次排列泉水高

擁尺餘形如斗大蜿蜒下入于河

涼水河起縣

牛口峪村之馬跑泉與西沙河合一統志在房山

縣南三里即古樂水也畿輔通志同房山縣志將

南三里其水出于平地石簞清涼甘美流入北市

沙河歸蘆河天津府志作樂水河則似以涼水為

樂水之訛理或然也又宛平縣有涼水河

乃由水頭莊發源流入海子者非此水也

沙河有

四房山縣志東沙河在縣東一里許即北沙河下

流北沙河在縣北一里許亦山泉會合西沙河即

馬跑泉下流南沙河共西沙河共一原委蓋四沙

河繞房山縣城隨其方隅名之下流皆會于石橋

歸俠河以入琉璃河也其發源處在宛平縣界即

謂之沙河村中更支分乃有勒兒涼水之別稱山

畿輔安瀾志

涑水卷上

三

泉所流漫流平壩兒河發源宛平縣之茶樓頂東

地難以條晰矣

東流歸入西沙河之石橋蓋即胡良河之分支也

房山縣志發源于茶樓頂諸山澗溪會於周口店

築砌不限作溝洫浸灌團畦歷韓其

支樓等村東入蘆溝河同歸琉璃河

諸水入焉又

北務村溝下接茨村新莊入巨馬河長五里潘各

莊溝上接找子營下接徐里營長五里有奇找子

營溝下接潘各莊長六里柳河營溝下接南屯田

溝長三里有奇蠶子營在豹子莊南長三里有奇

香營溝下接豬皮營入新城龍窪村長三里智軍

莊溝下接下莊村又由豬皮營入新城龍窪長四

里張家溝起自涿州三家村逕新城縣鳴澤村至

東務里入清河長二十四里有奇皆洩水溝也

其入涑水縣者始名巨馬河亦曰渠水自縣東北境

伏流復出名清水河合流逕縣城東北隅東南入保

定府定興縣境

水經涑水東過道縣北酈注涑水上承故瀆于縣

北垂重源再發結為長潭涓流控引水自成淵諸

畿輔安瀾志

水卷上

注

長川漫下東南流逕縣故城東謂之巨馬河亦曰

渠水也袁本初遣別將崔巨業攻固安不下退還

公孫瓚追擊之于巨馬水即此水也謹案據重源

涑水又巨馬之源注係巨馬之名于此自此以下始皆稱巨馬水所以別涑水也方輿紀要謂涑水

源出保安州之善州東南流入於定興元和志涑

水在涑水縣東北二里太平寰宇記廢涑水縣

在易州北四十一里十四鄉本漢道縣屬涑水

畿輔通志涑水河在涑水縣北于家莊南流至縣

南北入巨馬河明史稿地理志涑水縣東有白

石嶺又有涑水亦曰巨馬水下流合白溝河

謹案涑水自易州辛莊又北流逕黃兒莊一作志

水縣西北八十三里畿輔通志又北流逕嶺東又北

流逕嶺西又屈曲流逕器兒口又北流逕板城一

志板城廢縣又北流逕白石礮又北流逕趙各莊

又北流逕計路又折而東流逕河東村又屈逕平

峪又轉北逕福山口又北流逕小峯口又北流逕

畿輔安瀾志

水卷上

注

蓬頭直北即馬水口也逕南逕邢各莊屈曲流逕

勾各莊又東北流逕套肩嶺其東北岸至鎮子

營與房山縣分界折而南流逕下莊屈曲流逕亂

山中東南流逕都衙又東南逕石門河北為平峪

又東南逕十都又東南流逕六都又東南流逕關

上又東南流逕口子又東南流逕乾河即乾又東

南流逕沈家庵又東南流逕龍安山鐵嶺崖下又

東南流逕張房下有岔河三支分流入房山縣

度又東南流逕北莊又東南流逕石亭山其北岸
卽鎮子營也南爲永遠大道而入于涿州界又東
南流逕木橋下又東南流逕赤土又東南流逕祖
各莊又東南流逕北辛莊又東南流逕張翠臺又
東南流逕沈家臺則有清水河之水來會焉又東
南流逕縣城東去縣十里又東南流逕蘭家莊又東南
流逕莊疇又東南流逕東義庵南義庵西義庵又
東南流逕史姑莊其對岸爲夏莊入新城縣界又

畿輔安瀾志

涑水卷上

三

東南流逕北白堡南白堡又東南流逕聶村又東
南流逕高洛下入定興縣吳村爲白溝河長二百
五十志里又清水河發源井村東南流合龐家河
水又南逕石圭又東南逕安陽又東逕安家窪又
東逕薛家莊又東逕南北澗頭又東南逕涑水縣
北入於巨馬河

又東南流逕定興縣南之固城鎮是爲界河卽宋遼
分界處也亦曰北河則有迎紫河適攔河入焉

方輿紀要固城鎮在定興縣南四十里志云宋遼
分界處今與清苑縣接境適攔河在涑水縣西十
里發源樂平山東至定興縣西北三十五里下流
與易州之梁村水白楊嶺水馬跑泉水合流而東
入巨馬河一名沙河 定興縣志界河今邑與新
城分界處也源起新城閭家鋪由斗門而南洶窪
有灣東流與之會越鋪頭東及王家莊入界河鋪
遼金舊築以備宋者也其下流爲西溝河遼案西溝河卽

畿輔安瀾志

涑水卷上

四

斗門河今謂之西溝河統志界河俗又名曰北
對北岸而名之也
河東南流至白溝店南舊自白溝店東流明永樂
末徙于店南故道遂淤

謹案迎紫河古無其稱或疑爲卽紫泉水水經注
涑水又東北歷紫石溪口與紫石水合水北出聖
入城北大宣下一統志聖人城在涑水縣西北以
方位計之似也又易水自紫荆關來是河會易水
而入于巨馬河意迎紫之名或取諸此亦未可知

也水源出易州東北東流逕流井村又東逕白馬村又東逕永陽村折而南流逕居士村又南流逕北橋頭又南逕二十里舖有迎紫橋跨其上又南逕南橋村又南逕溝子村入涑水縣界逕東逕米家溝又東逕樊家臺又東逕東西明義又東逕東西官莊入定興縣境之西落堡又東逕鄭村店又東逕河內村與巨馬河合于河陽渡俗名百澗水即白澗河也 又案道攔河以涑水水漢道縣因

畿輔安瀾志

涑水卷上

五

地得名又以其逕南北秋蘭村故土俗又名秋蘭河涑水縣志道攔河流至定興縣入沙河似作兩水據方輿紀要畿輔通志定興縣志陸隴其畿輔八府地圖記皆以沙河為即道攔河一統志云舊志沙河有四源一出易州西北白楊嶺一出州北梁村合流入定興縣界至長安城北一出易州東北之馬跑泉亦流合焉一出涑水縣之樂平山即道攔河南流入定興縣界與三水合流而東名沙

河又東南與易水合又東入巨馬河斯言較諸說為得其實至去縣之遠近方輿紀要作十里一統志作十五里涑水縣志作四十五里里數雖有不同其為涑水縣西發源樂平山則一也樂平一名洛平道攔河發源洛平泉東南流逕西壘子東壘子石橋下有馬跑泉訖河入焉又東南逕炭山下之炭山村又東南逕東武山又東南逕西十里舖石橋下又東南逕南秋蘭又東南逕曹家莊又東

畿輔安瀾志

涑水卷上

五

南逕張家窪又東南逕封村又東南逕司徒村又東南逕姜各莊又東南逕石柱村石橋下而入定興縣境與易水會河陽渡支分別出為馬村河東南流入河陽渡則有北中二易水合流注之自下為白溝河則有紫泉斗門泉入之 方輿紀要拒馬河在定興縣西一里亦謂之涑水自涑水縣流經此與五里河白溝河合入安肅縣

其合處有渡曰河陽渡白溝河在縣自易州流入
 縣界東合拒馬河即易水也又五里河在縣西南
 十里自易州白楊嶺流入縣界東流入拒馬河馬
 村河在新城縣西北四十里自涑水縣流入境東
 南流合于白沙溝志云河本自拒馬河分流由涑
 水縣東南境亦土社經縣之馬村因名 定興縣
 志拒馬河入定興之吳村經中候南候畷西城村
 掖縣城越渾酒店越河陽渡與易水會白溝河河
 陽渡涑易沙三河合流于此在縣南十里俗各指
 河因固城北故名白溝河河陽渡下流也古名范
 水宋與遼分界處謹案范水已不存河名考辨見易水篇 二統志紫
 泉河在新城縣西源出縣西北十五里龍堂村有
 泉數派合而為一舊南流遠縣城入高橋窪今改
 入琉璃河斗門河源出新城縣西北二十里李家
 營即宋何承矩開斗門興水利處南流逕定興縣
 東為界河下流為西溝河南入白溝河

畿輔安瀾志

涑水卷上

五

志紫泉河在新城縣東北謹案東北誤一統源出志作縣西是也
 縣西北十五里龍堂村又南流逕俠流村又南流
 縣西十里合琉璃河入白溝河斗門河在新城縣
 西出界河西溝入高橋窪謹案新城縣志高橋窪在縣南二十里受紫泉
 斗門二水又泗莊東西窪在縣南二十五里與高橋
 窪之水畿輔通志高橋窪高橋河故道也
 謹案拒馬河起自定興縣西北之吳村東南流逕
 城南之小河村則有易水合白澗河流入之即北
 中二易水名曰北河又東流逕西近村則有馬村
 河自新城縣北來入之又東流逕談城村下入新
 城之章村長一十一里北易水于易州東南與中
 易水合流又各百澗水至落堡入定興縣麻固就
 大牛百樓巨倉之北易上河內等村之南與巨馬
 河匯于河陽渡班固曰水亦至范陽入涑是也
 又案水經巨馬河又東南過容城縣鄆注巨馬水
 又東鄆亭溝水注之水上承督亢溝水於道縣東

畿輔安瀾志

涑水卷上

五

東南流歷紫淵東今紫泉河在容城縣東疑卽所謂紫淵也唐人諱淵故以泉易名紫泉河起自龍堂村至十里鋪入清河長二十八里有奇斗門河自李家營至魏家莊入清河長四十八里有奇又案太平寰宇記易州易縣加夷城下引水經注云巨馬水流逕加夷山卽叡子于山中養無目父母之所也蓋水經注佚文也又遼史地理志東至于海西至金山暨于流沙北至臚胸河南至白溝

畿輔安瀾志

涑水卷上

五

幅員萬里或訛溝作津謂白溝亦作白津非也

東南流逕費家莊入容城縣北境與新城縣漢曰分

水則有南溝中溝北溝自定興縣流入焉其由新城

縣支分者則高村河也

水經注督亢水又南謂之白溝水南逕廣陽亭西

而台南枝溝溝水西受巨馬河東出爲枝溝又東

注白溝白溝又南入于巨馬河 唐書地理志涿

郡新城太和六年以督亢地置 太平寰宇記新

昌故城在今縣南三十里後漢省巨馬河在縣北

明史地理志新城縣南有白溝河四有巨馬河

保定府志新城縣白溝河水西受拒馬河東出爲

枝溝又南仍入拒馬宋遼分界處 新城縣志高

村河在縣東南三十五里卽白溝河支流源頭壅

塞河道尚存 謹案畿輔通志高橋窪高橋河故道也則是高村河高橋窪高橋河一水

也

謹案南溝首起定興縣傅家莊逕李郁莊侯官營

畿輔安瀾志

涑水卷上

五

羣家營藍溝入新城縣屬王家莊李家莊郝家莊

入白溝河長三千八百丈中溝首起定興縣楊哥

莊馬坊村朱李莊吳家莊入新城縣境歸白溝河

長二千六百四十六丈北溝首起定興縣太平莊

逕張子莊孫哥莊天宮寺馬坊村入新城縣境歸

白溝河長一千四百六十丈 又案范成大北使

錄自安肅軍山北門十五里至白溝安肅縣志白

溝河在縣北十里一名拒馬河爲宋遼分界處今

淤方輿紀要亦云白溝河自安肅容城縣界流入
 安肅在定興西南其東北為容城三縣鼎峙北中
 易水界乎定興容城之間而南易水又界乎容城
 安肅二縣之中且逼近安肅縣城之北白溝在定
 興之南容城之北不得越境至安肅也蓋因南易
 水自新安入雄縣歸定下尾與白溝通相灌注而
 宋遼分界統謂之界河以致誤耳遼史地理志易
 州容城縣在州東八十里戶民皆居拒馬河南橋
 畿輔安瀾志
 涑水卷上
 至
 治涑州新城縣則容城隔河南岸為宋邊疆無疑
 紀要云容城五代入于契丹宋初復置于拒馬河
 南屬雄州是也宋史地理志安肅軍本易州遂城
 縣太平興國六年建為靜戎軍析易州遂城三鄉
 置景德元年併縣改安肅軍宣和七年廢軍為縣
 紀要又云靜戎軍五代時亦為遂城縣周復三關
 此為沿邊要城宋太平興國七年于梁門岩置靜
 戎軍于遂城縣置威虜軍時號銅梁門鐵遂城則

安肅宜是宋地矣即曰與容城接境而拒馬河既
 在容城之北則不得復南與安肅分界保定府志
 柳溝宋與契丹分界處在安肅縣然則又非白溝
 明矣王曾上契丹事曰自雄縣白溝驛渡河四十
 里至新城縣古督亢亭之地又七十里至涑州渡
 范水劉李河白溝河在縣北三十里許亢宗奉使
 行程錄亦曰界河之南有白溝驛蓋以河得名
 不知何時移于安肅縣北十里明洪武六年又移
 于縣治之東于是安肅境始有驛以被河名即南
 易之流指為白溝之迹北使錄所指當是柳溝乃
 南易水之分支作志者不知而以今淤一語了之
 河道雖有遷移建置或多改作然史文尙可考信
 也又拒馬河上接定興縣東南之費家庄逕容城
 縣北城子村去縣十里溝市村去縣十里后臺村去縣四里
 西壘村去縣九里大小河村去縣十里朱家張荆堡去縣十里
 李家張荆堡趙家營北王管村去縣十二里胡家

莊田王家營匯入白溝河長三十九里新城縣拒馬河起自張村至劉家莊入容城縣境長十里有奇

又東南流入雄縣西北境則有南易水自新安縣西流入焉其支分自容城經雄縣西者則黃灣河也其方輿紀要白溝河在雄縣北三十里亦曰拒馬河自新城縣流入境即宋之界河也

畿輔安瀾志

水卷上

一

兒灣達玉帶河其分流一矣亦由容城至雄縣西三里名黃灣河又逕新安流入四角河新安縣舊志白溝河自白溝店曲折而南五里為高橋又南十五里為趙村橋又南十餘里為西槐村迤東七八里至雄城環城西南逕瓦濟橋上入謂之溝河又東為亞谷橋又東為大陰橋又東迤南為柴禾淀始與九河合流入茅兒灣新志白溝河舊在

新安北四十里自西之東轉而之南逕雄縣而達

海近徙雄縣之古縣村決河西南逆流過大陽村入燒車淀亦與九河合流而東此河勢處其上一直旁溢若建瓴而下其流奔湧使諸水逆流

統志冠河自易州西南發源東南流歷安肅容城安州界至新安縣西南五里為長流河一名長溝河至縣南三里又曰梁頭河自此匯諸水入雄縣界

畿輔安瀾志

水卷上

一

謹案白溝河西接定興縣之北河東入新安縣東北境之白溝店去縣三十里折而東逕燉臺又東南逕王儲村又各王諸村去縣三十里又東南逕二臺新蓋房三臺閻家鋪下入雄縣大鋪村長九里有奇折而東流逕縣城繞城四周曰雄河南逕瓦濟門曰瓦濟河

太平寰宇記雄州本歸義縣之瓦子濟橋在涿州南當九河之末舊置瓦橋關晉建軍城周顯德六年建為雄州仍移易州之容城并歸義二縣于城

中一方輿紀要易水在雄縣南二十五里自安州
流入境一名瓦濟河志云易水至雄縣南東合白
溝河是為瓦濟河明史稿地理志雄縣白溝河
在縣北南有易水亦曰瓦濟河又有雄河瓦橋關
亦在焉一統志歸信故城今雄縣治其城未至
道景德中築濬濠引水謂之雄河巨馬河南逕定
興縣西至縣南為白溝河又東南逕容城縣東北
又東逕新城縣南又東南逕雄縣西又東入保定

畿輔安瀾志

涑水卷上

五

縣界又東南流由永通橋環雄縣城西南而東出
瓦濟橋又東八里許為柴禾淀始與九河合流入
茅兒灣畿輔通志雄河在雄縣南三里自安州
易水即依城河分流周環縣城逕瓦濟門東下即
護城河也亦曰瓦濟河又開河在縣南五里相傳
為宋楊延昭運糧河

謹案白溝河正支由新城縣通永橋逕雄縣北曰
馬莊趙村務逕西關橋遶縣南逕瓦濟橋下又逕

狄夏鎮與新安安州之永會于柴伙淀下流入茅
兒灣縣志宋真宗景德元年冬十二月與契丹定
和議于狄夏頭以白溝為界是也

又東南流至清河門入西淀合于清河土俗故又有
清河之名亦互受通稱之例也

謹案白溝即巨馬之下流其上源為涑水無二道
也涑水縣有巨馬支津入定興縣南之北河其西
北來者為白澗河今訛為百澗乃中易水之下流

畿輔安瀾志

涑水卷上

五

與北易水合而東逕容城縣之北至雄縣之西北
境與巨馬正流合為白溝河涑水東北為涿州有
桑乾河一道西南出盧溝橋西岸金門開不逕固
安縣之西而入于霸州之中亭河歸淀入海其或
相通注者乃一時泛濫非本河故道也惟平尾纏
絡交通耳今州志以巨馬為盧溝又云東合界河
即白溝宋遼以此河分界而名殊誤又宋史何繼
筠傳咸平二年詔聽邊民越拒馬塞北市何承矩

上言曰緣邊戰權自洶河至尼姑口屈曲乃百餘里此天險也今聽公私貿易則人馬交度深非所宜又河渠志自邊吳泊至尼姑海口綿亘七州軍屈曲九百里深不可以舟行淺不可以徒涉雖有勁兵不能渡也蓋拒馬河于宋時最為要害也

續修四庫全書

水卷上

七

附載

白澗溪水今無攷

〔水經注〕涑水又逕樓亭北左屬白澗溪川石皓然望同積雪故以物色受名其水又東北流謂之石曹水通津委注謂之白澗口

〔謹案〕中易水東逕定興落堡曰白澗河以上游逕北白澗也俗謂之百澗河縣志易水積合諸澗故又名百澗則非即涑水所屬之白澗溪也意易水

續修四庫全書

水卷上

七

至定興河陽渡合巨馬河後人遂以上源之名被之下流而因百澗訛為白澗而白澗之名亦由此而得耳若混而為一則非矣又白澗以物色受名水經注明言之或因據川石皓然之語遂以礬石山附會其說不知水道固有所不通也辨見前桑谷水今無攷

〔水經注〕涑水又東北桑谷水注之

石溪水今無攷

水經注涑水又東北歷紫石溪口與紫石水合東南流左會壘柯溪水

擔車水今無攷

水經注擔車水出擔車硎東南流逕聖人城東南

南流注紫石水又南注涑水

沙溝水

水經注涑水又東逕徐城北沙溝出焉世謂之沙

溝水

畿輔安瀾志

涑水卷上

吳

謹案沙溝水似卽道攔河以道攔有沙河之一名然亦未能遽定也

搏虎澗

廣昌縣志縣南五里

木瓜澗

廣昌縣志縣東南四十里

謹案蔚州西寧縣俱有木瓜澗見桑乾河篇

九龍池

房山縣志在金陵爲主峰九龍之水所匯同歸于石池流瀉不涸

一斗泉

方輿紀要孤山口在房山縣南五十六里涿易二

州分路處有上方寺絕頂有泉如斗涓涓不窮其

寺曰斗泉寺 房山縣志一斗泉在上方寺東北

半山坳間俗呼爲斗笠泉

獅子崖泉亦名蟬蛾水

畿輔安瀾志

涑水卷上

吳

房山縣志縣西南四十里獅子崖下左側泉水一

泓環流不竭

三盆山泉

一統志在房山縣西北十五里山巔平曠約十餘

畝下有流泉三山狀如仰盆

涼水泉

房山縣志在牛口峪東石灘中

雲水洞泉在房山西北上方山

中和峪泉

房山縣志在縣北七十五里山岩間有古寺泉流
入寺蓄一池流于山下取之不竭

督亢陂

史記宗隱徐廣云涿有督亢亭地理志屬廣陽然
督亢之田在燕東甚良沃欲獻秦故畫其圖而獻
焉 括地志督亢陂在幽州范陽縣東南十里逕
五十餘里 方輿紀要督亢陂涿在州東南十里

畿輔安瀾志

涿水卷上

里

其地沃美跨連涿州新城之界 一統志督亢亭
在新城縣北一里紫泉芹河之間遺址突兀高二
三丈又見涿州及固安縣蓋自易州涑水以東及
涿州固安之界皆古督亢地也 謹案亦何黃志不
疑即斗門泉
謹案水經注云沙溝水入東督亢溝出焉一水東
南流即督亢溝也一水西南出即涑之故瀆矣水
盛則長津宏注水耗則通波潛伏此言涑故瀆之
水也下文云巨馬水又東酈亭溝水注之水上承

督亢溝水于道縣東督亢溝水上承涑水于涑谷
引之長津委注過之則微川輟流則是督亢水亦
因涑水為盛耗也下又云孫暢之述畫有督亢地
圖秦王殺軻圖亦絕滅則是督亢地已難考據也
下又云督亢地在涿郡今故安縣南有督亢陌幽
州南界也風俗通曰沆漭也言平滌漭漭無崖
際也亢澤之無水斥鹵之謂也則是督亢地雖有
可指而無水也下又云其水自澤支分東逕涿縣

畿輔安瀾志

涑水卷上

里

故城南又東散為澤渚為督亢澤也北屈滙于桃
水督亢水又南謂之白溝水則是其地四出之水
合于桃而入白溝者即是督亢水也蓋在當日之
言督亢者已如此今必欲確指一處則繁矣大概
涿州而南涑水東南跨固安新城三縣界皆當自
之督亢地耳

酈亭溝水

承經注巨馬水又東酈亭溝水注之水上承督亢

溝水于道縣東南流歷紫淵東 春明夢餘錄

酈亭在涿州二十里為酈道元故居 二統志酈

亭在新安縣西北舊志今有酈村酈哥莊皆在縣

北四十里

桃水 辨見涿水

水經注聖水自涿縣東與桃水合 方輿紀要涿

州境舊有桃水今水流遷徙非復舊跡矣

樂堆泉水今涇

畿輔安瀾志

涿水卷上

四

水經注桃水又東北與樂堆泉合

鳴澤渚

水經注洛水上承鳴澤渚渚方一十五里 通典

范陽郡有獨鹿鳴澤 方輿紀要獨鹿山在涿州

西十五里下有鳴澤

謹案漢書武帝紀元封四年北出蕭關歷獨鹿鳴

澤注服虔曰獨鹿山名鳴澤澤名皆在涿郡道縣

北界涿州志乃以鹿字連下讀作鹿鳴澤又謂獨

卽濁字之誤無涿聲相近故名涿鹿山下有鹿泉

澤謬甚

獨樹水今無攷

水經注西則獨樹水注之水出道縣北山東入渚

謹案涿州志房樹河在涿城南下流入定興界疑

卽獨樹之誤

樓桑河今無攷

橫溝河今無攷

畿輔安瀾志

涿水卷上

四

禮遜河今無攷

謹案三河俱見遼史地理志在涿州

柳河在涿州西南務里泉四時不竭

洗馬臺

二統志在涿州西五里俗傳張桓侯飛洗馬于此

故名

連泉

涿州志連泉山之巔有泉相連在房山縣西北三

十里

謹案州志又有蓮池在州東北八里兩池相連卽連泉之水流以成池者也

觀蓮池

〔頁鄉縣志〕卽琉璃河下流分出也在邑南三十里立教村西金狀元梁斗南植蓮于此今淤成平陸

清泉

涿州志在州西盤陂流至桑葉洲入拒馬河

畿輔安瀾志

涿水卷上

聖

乾池

畿輔通志在涿州西十五里其地窪下爲衆流所歸然未嘗盈滿爲患一名百尺乾

月池

畿輔通志在涿州西十八里盈三百畝泓澤甚微

甌井

〔涿水縣志〕在縣南街大悲閣前康熙十三年知縣陸辰箴重修大悲閣濬治之

薛港在定興縣西樓村

花木港在定興縣留鎮店

青龍港在定興縣田侯南

魚池河

新城縣志在縣東北十五里無源頭由交渠鴻澤逕倉上村入趙莊窪瀦而不流

龍灣河

新城縣志在縣東北二十五里無源頭自河頭村

畿輔安瀾志

涿水卷上

吳

平景孟良營溢入趙莊窪

南里河

〔方輿紀要在〕新城縣東北二十里志云琉璃河支流也與順天府良鄉縣接界〔新城縣志〕南里河在縣東三十里卽胡良琉璃涿水三河下流由縣東南王村南里堡上板家窩米家務等村經雄霸合直沽入海相傳舊惟小溝流水嘉靖三十二年其溝自底湧水裂土成流卽通運河遇雨連綿居

民受患

謹案新城縣境東接固安永清二縣其中有所謂

運河者蓋宋沿邊運糧之河今已淤廢不可復識

十九堡馮家營支河在新城縣東乾隆十年初次水

利工程曾開挑自馮家營西至東連村止長二十一

里有奇

襄子陂

太平寰宇記在歸義縣北巨馬河東西八十里南

畿輔安瀾志

涑水卷上

卷一

北三十里半屬新城縣境 畿輔通志雄縣北有

襄子淀界接新城界

八尺口河

金史馬諷傳諷遷雄州歸信令境內有河曰八尺

口每秋潦漲溢害民田諷視地高下疏決之其患

遂息

天井窪方十里在雄縣下村

軍窪在雄縣西樓村

戴家窪方十里在雄縣十里鋪

白家窪在雄縣上村

柳溪即隄傍水也

見雄縣志

護城井

霸州志在州城中沿城共井七十有二宋楊延昭

所鑿今廢僅存者郡人汲焉

清淀水今無攷

水經注聖水又東南流右會清淀水水發西淀東

畿輔安瀾志

涑水卷上

卷一

流注聖水謂之劉公口也 太平寰宇記清淀水

出固安縣界東注聖水謂之劉公口

洛水今無攷

水經注桃水又東逕項亦地名也故有項上言世

名之項前河又東洛水注之 太平寰宇記曲洛

溝自督亢陂逕固安縣南東注方城泉

謹案保定府志作東洛水是以水經注又東東字

連下讀也誤矣

濩澱水今無攷

〔水經注〕巨馬河又東南逕益昌縣濩澱水右注之

畿輔通志濩澱河本名濩澱水在固安縣南今

縣南無此水

白祀溝今無攷

〔水經注〕聖水又東左會白祀溝溝水出廣陽縣之

婁城東南左合婁城水水出平地導源東南右

注白祀水 一統志白祀溝在永清縣北

畿輔安瀾志

澗水卷上

吳

畿輔安瀾志

臣王履泰恭纂

澗水卷下

隄防

漏水石壩在房山西南以洩十度河之水

北隄在定興縣境自內章村起至談城村止長五千

七百四十丈高四五尺至六七尺寬三四尺至五六

尺不等

畿輔安瀾志

澗水卷下

二

南隄在定興縣境自北謝村起至費家莊止長一千

八百丈高四五尺至六七尺寬三四尺至五六尺不

等

南召隄五馬隄俱在定興縣境

定興縣志西斬以東舊有南召五馬二隄潰值霽

霖則新城定興被災明永樂中河決差工部主事

丁寬董板築後定為例定興三分新城七分有新

城宋大本碑在北蔡可攷

國朝順治十二年河決五馬口次年部發帑金萬兩大興板築役夫工十五萬有奇

謹案此隄兼以防渾河之西南泛者卽長隄遺址也

王大本口隄

方輿紀要新城縣東南有王大本口隄昔人築此以防巨馬河之泛濫永樂十年隄潰尋復修塞

清河子埕自新城縣東北新橋起至縣南十里舖長

畿輔安瀾志

涿水卷下

二

二十一里有奇乾隆十年築

巨馬河古堰在容城縣高四尺頂寬一丈八尺底寬三丈八尺

長隄在容城縣東北接雄縣西接定興長四十餘里以防白溝河水

方輿紀要容城縣自東而北有長隄延袤五十里以防白溝河漲溢永樂十四年潰決尋復修塞之

容城縣志長隄在縣東北自東王儲村接雄縣

西自溝市村接定興長四十餘里防白溝河水患明永樂十四年河決隄口差主事丁寬修築後西塹尤老石灣新店等處每被衝害嘉靖三十年尤甚巡撫令雄縣新安與容城協同脩築堅厚久遠有賴

國朝康熙元年脩築水衝隄岸王家營一帶長一百八

步址寬四步巔二步高各一丈王督東偏隄岸長九十二步上下均寬一步高各五尺又加帮岸隄

畿輔安瀾志

涿水卷下

三

長二百三十四步上下均寬一步高各五尺又迤

西帮岸隄長一百四十四步上下均寬一步高各一尺康熙九年知縣趙士麟修築王家營水口長

九百步闊一丈高八尺新莊白溝河水衝三口長一千零七十步闊一丈高八尺賈家莊河水泛溢

長三十八步闊八尺高八尺

杜村口隄在容城縣境

謹案明實錄景帝景泰五年七月癸丑白溝河漲

決保定杜村口隄詔有司候水降脩築六年七月

丙寅命脩直隸容城縣白溝河杜村口及固安縣

楊家務等口決隄今其隄亦廢

把頭隄

雄縣志西至安州新安經縣南遶岸村馬務而東

長二百里築以禦水可行車亦名直道隄

謹案任邱縣志扒頭隄口趙北口南卽把頭隄也

大姑隄馬務隄

畿輔安瀾志

洩水卷下

四

雄縣志相牽一十餘里明萬曆中知縣李一心築

謹案雄縣東十五里曰大姑村三十里曰馬務頭

小姑隄崔村隄

謹案雄縣城東曰崔村十里曰小姑小姑在大姑

之南河由馬家莊西柳村西陽東陽村朱哥莊淺

河村王克舖王黑營陸家臺任家臺王家臺卽臺

安哥莊小姑村郭哥莊大姑村胡哥莊至馬務頭

南北各分四支其西支東出至史哥莊洪城村下

入保定縣界

曾隄在雄縣境

雄縣志嘉靖三十年白溝水決沒民田衝淹數十

里知縣魯直築隄障之至今賴焉

長隄

雄縣志長二十餘里在留鎮齊觀之西縣丞劉天

健築溉田千餘頃永爲民利

謹案雄縣東南三十里曰石橋五十里曰王村口

畿輔安瀾志

洩水卷下

五

六十二里曰韓哥莊七十里曰石橋村七十五里

曰王東村八十里曰蓬耳灣九十里曰齊觀曰小

務村曰留鎮店曰李村河自馬務頭分支逕王村

口韓哥莊蓬耳灣齊觀村留鎮店南李村逕石橋

下入五官淀

沿河隄

雄縣志在大陰村

謹案雄縣東南五里曰大陰村曰龍華村曰上村

河由城東南龍王廟前逕狄夏鎮縣東十里折而南

逕上村龍華村縣東南四十五里至大陰村抵王家房出

境其北來之水由馬務頭分支逕道務村龍灣漚

流于此又縣志大陰村南隄決口長八十一度大

陰村東隄決口長三十六度齊觀村決隄長三千

六百六十度楊家莊河口決隄長九十二度縣東南八

十五里王村口南隄決口長一千零五十度王村口

橫隄決口長二千八百二十度上村下村決隄長

畿輔安瀾志

涑水卷下

六

二千三百二十九度龍華村北橫隄決口長一千

五百八十四度尚有留道村西隄李郎順治十八

年渾河水漲衝沒雄縣隄遣工部巴連筆帖式多

奈鑲黃旗阿達哈哈番噶達洪蒙古阿達哈哈番

明安漢軍佐領章京聶大鼎同易州兵備道僉事

韓嶼知縣王鼎魏賚帑金二萬四千七百四十一

兩零脩康熙四年龍華上村下村王村口隄又決

遣員外郎世塔筆帖式羅什通事賈得功同知縣

劉秉忠修隄四千九百度又代任邱縣修四百度

立滿漢字碑一通共用帑金七千一百二十三兩

二錢六年又決知縣戚重進賠修此隄本以障白

溝河之水後為渾河所衝決

萬柳隄在雄縣南即今驛路也明洪武間知縣王夢

賢修正德十二年知縣易鴻重修高五尺濶五尺種

萬柳以固隄岸因名

大隄

畿輔安瀾志

涑水卷下

七

雄縣志大謝王槐西陽東陽東趙俱有之

謹案雄縣北二十五里曰大謝村西陽村王槐村

東陽村小謝村東北二十里曰東趙店

黃花隄在雄縣西南多黃花

老隄在雄縣城南自南關劉守正廟起至十里舖止

長二十二里一百一十五丈頂寬一丈五尺底寬三

丈九尺以防瓦濟河之永康熙二十七年總河王新

命築

留通李郎二村涵洞二座在雄縣宣洩積潦之水入
燒車淀離雄城二十里

王家房涵洞在雄縣城南宣洩大陰村積潦之水離
城八里

畿輔安瀾志

涑水卷下

八

橋渡

涑源橋在廣昌縣東一里石築長里餘寬一丈高三
尺跨涑水上明嘉靖中建

〔廣昌縣志〕涑源橋在縣東一里石砌地名水碾

〔畿輔通志〕明嘉靖中邑人高憲改建石橋

巨馬河橋在廣昌縣東門外跨涑水上

段家石橋在房山縣西南五里跨涑水上

韓村河石橋在房山縣南二十五里

畿輔安瀾志

涑水卷下

九

東西石橋在房山縣南三十里跨涑水上

甘池村石橋在房山縣西南三十里

沿村石橋在房山縣西南三十里跨牝牛河上

毛家營石橋在房山縣南三十二里跨涑水上

長溝峪石橋在房山縣西南三十五里

黑石岡石橋在房山縣西南四十里獨樹河之北跨

涑水上

獨樹河石橋在房山縣西南四十八里跨涑水上

石窩四店石橋在房山縣西南五十里跨涑水上

西塔寺石橋在房山縣西南六十里跨牯牛河上

謹案石塔即多寶佛塔也在斜石岡

磁家務石橋在房山縣東北十八里

公主墳石橋在房山縣東北十八里

朝宗橋在房山縣北四十里跨沙河上

蘆村河石橋在房山縣東南六里

堰頭村石橋在房山縣東南八里村之東

畿輔安瀾志

涑水卷下

十

灌橋在房山縣境灑河所經下與挾河會

長楊橋在良鄉縣東北十里跨廣陽河上

謹案長楊店在良鄉十里為南北要道

野谷莊石橋在良鄉縣廣陽水逕其下順水河自北

來曾之

普濟橋在良鄉縣南關外石築跨牯牛河上明萬曆

三十七年建

國朝康熙三十六年知縣傅作楫重修

通濟橋即董公庵道南之石橋也為牯牛河雅河所

會處在良鄉縣南

前石羊村橋在良鄉縣東南石築跨牯牛河上

永濟橋在良鄉縣東南長新店之南趙新店之北跨

雅河上

金家橋在良鄉縣東南跨雅河上

琉璃河橋在良鄉縣南四十里石築跨琉璃河上金

建明永樂十六年修嘉靖二十五年重建

畿輔安瀾志

涑水卷下

十一

〔良鄉縣志〕琉璃河橋在邑南四里燕谷店北明

嘉靖間工部奉勅建並修築環橋石塘沅恩咸濟

二坊俱壞廢 〔明實錄〕永樂十六年七月修順天

府琉璃河橋 〔范守〕已肅皇外史嘉靖二十五年

九月濟長鄉琉璃河置橋其上名其橋北曰仙積

南曰永明 〔錢枋〕說臆琉璃河石橋之石有鐵竿

倚焉自扶闌至水底約長五丈土人目為王彥章

鐵篙此不經之談也然是物不知所從來案大都

官殿考廣寒露臺石闌道旁有鐵竿數丈上置金葫蘆三引鐵鍊以繫之今驗竿首有孔疑卽其遺製蓋物在禁中莫有銷之者或因河水泛濫移此以鎮水怪未可定爾 金王惲起葢良鄉縣南留李河橋梁事狀畧竊見中都迤南係四方官員客旅朝會經行驛程止路近體知良鄉縣南十三里有舊來經由留李河橋官道南至涿州六十里兵革以來橋廢不行目今靠西由繼陽套 轉至涿

畿輔安瀾志

涑水卷下

七

彌七村五里若經復秋河水泛漲泥濘虛陷致使舖馬客旅來往生受兼繼陽套地形卑下村坊爲遠接連溝澮屢常失盜深爲未便竊詳若依舊起蓋留李河橋道官民實兩便 明尚書雷禮琉璃河橋提記畧良鄉縣迤南四十里村名劉李其地窪下爲積流所滯有河一道志稱琉璃卽古聖水自房山縣龍泉峪諸泉會合於此經霸州東注巨馬河入海時逢霖潦散漫奔潰百餘里動阻滯不

能涉嘉靖乙亥勅工部尚書甘爲霖督脩病去不終乙巳復命侍郎楊麒內官監太監陳准袁亨建石橋普濟然無隄岸溽暑水發環橋南北盡爲巨河往來病是者又閱八年辛酉諭尚書徐杲降帑銀八萬兩相度建議脩築二隄專用條石中添小橋一座並設水溝以殺水勢于是委郎中王尚直員外郎曾一經同內官監太監楊用分理凡爲隄南北東西共長五百餘丈橋一座長四丈五寸濶

畿輔安瀾志

涑水卷下

七

三丈五尺高一丈三尺五寸水溝八道又飭立元恩威濟坊二座至壬戌孟冬報成 石亭橋在涑水縣北三十里清水河所逕也 一方輿紀要亭山在涑水縣北二十里以山形亭亭特峙而名卽石亭山也橋在山下故謂之石亭橋昇平橋在涑水縣東北之水東村乾隆二年建四年知縣王治改建高六尺長三丈寬二丈清水河所逕也

稻子溝橋

畿輔通志在涑水縣東接涑州界

義安村巨馬河渡在涑水縣民間自置渡船一隻

草仙橋在易州東北跨涑水上

涑州巨馬河橋在州北門外石架跨巨馬河上明萬

曆二年勅建明末水徙橋南今已改建

涑州志巨馬河石橋在州北郭外創于明萬曆元

年重建于天啓六年至崇禎時水不由橋下行橋

畿輔安瀾志

涑水卷下

古

頭石爲水所嚙每秋泛漲舟楫乃渡冬月仍構草

橋涑民苦之明天學士張居正勅建涑州三橋

碑畧涑州北有河二自西山諸泉來者曰胡良河

距城西北里自紫荆關外鐵鎖崖入者曰巨馬河

距城二里每秋水發洶湧暴至歲漂溺常數百人

聖母慈聖皇太后會州民有奏乞建橋橋自以宮

中供奉金募工司理監太監馮保舉內官監太監

劉濟工部尚書朱衡舉郎中易可以賀幼殊督工

乃以二年正月興工閱月告成胡良河橋一巨馬

河橋一高廣各二丈長三十餘丈皆甃以巨石錮

以鐵錠費不過七萬役不過數月往嘉靖間建琉

璃河橋一費三十餘萬茲二橋之費不啻四之一

而堅緻精工乃過之

巨馬河新大石橋卽舊巨馬河橋也乾隆二十四年

因舊橋毀廢總督方觀承奏請改建于舊橋之南跨

巨馬河上橋南北接築長隄下各爲涵洞以洩漲水

畿輔安瀾志

涑水卷下

左

隄上翼以石闌隄南北各建一坊又建亭樹碑爲京

南巨觀

奏畧竊見涑州北門外巨馬河石橋一座爲畿南

通津要道因河流徙越橋南橋河不相關涉遂成

虛置臣面陳情形荷蒙

俞允隨帶同口北道王神保親赴該處詳加細度舊存橋身

九空應向南改移跨河成造橋尾接築石隄長七

十八丈直抵南岸高處其近橋二十二丈尚在河

灘之內應於隄根砌成涵洞十五孔以洩漫灘之水至於舊橋地基雖高於河身六尺但恐泛漲汕刷或上游改溜漸致北徙今擬將舊橋拆蓋平面俾與南石隄相等其內券九空之中各添砌金剛牆一道覆以條石作為涵洞十八孔使北溢之水仍可通流其橋北舊石道酌留三十丈已足相稱除石料無庸添辦外其灰筋椿樑鐵架木各項並開挑引河築壩等一切物料夫工運費現交口

畿輔安瀾志

涿水卷下

六

北道帶同匠頭確實估計另行具奏

胡良河橋在涿州北十里明萬曆二年勅建

挾河橋在涿州北二十五里明建

涿州志挾河石橋在州北二十五里舊志云將軍

王鏜脩建近被水衝土人募資重建

范水橋

二統志在涿州西郭外架木以通行人每年冬建秋撤隨水勢曲折無定所

謹案范水今不可攷而猶存此橋之名蓋昔人誤以唐范陽縣卽漢范陽縣范水當在縣北而名之其實范水不在此也

乾石橋

涿州志在州南郭外下無水

俠流橋在新城縣西北十二里俠流村跨紫泉河上龍堂橋在新城縣西北十五里龍堂村跨紫泉河上斗門橋在新城縣西北斗門村

畿輔安瀾志

涿水卷下

七

趙村橋在新城東南趙村接雄縣界去城二十里白

溝河舊所經流也高一丈二尺寬一丈八尺長十二丈

高橋在新城縣南二十里跨白溝河上

馬村橋在新城縣西三十里

高碑店橋在新城縣西北三十里跨白溝河上

畿輔通志高碑石堡在新城縣西北三十里

方輿紀要高密店在新城縣西北三十五里元至治

中營遊收至此亦名駐蹕莊

昇仙橋在新城縣南關

麴家橋在新城縣十里

十里鋪橋在新城縣南

泗莊橋在新城縣東南十五里

謹案縣志謂之許家莊橋橋側有東西泗莊窪

下龍堂橋在新城縣東南二十里

堦上橋在新城縣東二十五里

畿輔安瀾志

涑水卷下

六

沙口橋在新城縣東南二十五里

板家窩橋在新城縣東南五十里

咎哥莊橋在新城縣東南六十里

齊哥莊橋在新城縣東南六十五里

來家務橋在新城縣東南七十里

謹案自昇仙橋以下諸橋皆白溝河支流所分之

水今現有木橋五座一在平景林長十二丈寬一

丈八尺高二丈一在新橋集長十二丈高寬各二

丈二橋相去二十里一在蔡各莊長十丈寬一丈

六尺高二丈去新橋集十里一在十里鋪長十一

丈寬二丈高一丈八尺一在田宜屯長十三丈寬

一丈八尺高二丈二尺去十里鋪八里又白溝河

北橋長十五丈高寬各二丈乾隆十年興修水利

于十里鋪之南北高橋村建木橋長八丈四尺寬

一丈四尺高一丈二尺

白溝渡在新城縣南三十里

畿輔安瀾志

涑水卷下

五

時濟橋在定興縣南四十里固城村北跨白溝河上

明成化間建

西橋南橋在定興縣境皆木橋冬建春拆跨白溝河

上

定興縣志西橋以通涑易巨馬河之津也夏秋舟

濟冬春與梁南橋為南北通津即河陽渡也亦夏

拆秋蓋

河陽渡

二統志在定興縣南十里涑易沙三河合流於此

當南川通津

謹案雍正十一年冬定興縣知縣孫酉申請北河

置渡社士韓文純等捐地四頃二十五畝為造船

備夫之費立石河上

西河渡在定興縣西巨馬河上

白溝橋在容城縣東三十里跨白溝河上

容城縣志冬蓋夏拆明成化間河移南流路在河

畿輔安瀾志

東遂不復修

永通橋在雄縣西一里架木長十三丈寬一丈高一

丈跨白溝河上明景泰間知縣曹偉建正德間易鴻

重修

國朝康熙間戚崇進重修

韋橋在雄縣三里今廢

大陰橋在雄縣人陰村

瓦濟橋在雄縣南關高一丈二尺寬一丈八尺跨白

溝河上即古之瓦濟橋關也

雄縣志瓦濟橋在南門明程九鼎建易鴻修

國朝順治四年內官劉有賢重修

西成橋

雄縣志在易陽門外跨白溝河上明正德間馬紀

建萬厯間崔嵩重修

東作橋在雄縣東門外跨白溝河上

北店橋在雄縣北關之北明天順間知縣秦絳建今

畿輔安瀾志

地

亞谷橋在雄縣東六里跨白溝河上

雄縣志亞谷橋在本村 方輿紀要亞谷城在雄

縣東城家記漢景帝時匈奴降王盧它之封為亞

谷侯即此

王克橋

雄縣志在本鋪之南明正德萬厯間皆重修為渾

河衝廢後復建木橋高一丈一尺寬一丈八尺長

卷之四 橋梁

六尺

王槐村木橋高一丈寬一丈五尺長十二丈離城二

十六里

大步村木橋高一丈一尺寬一丈三尺長八尺離城

十二里

西槐村木橋高九尺寬一丈三尺長六丈離城十二

里

何哥莊橋在雄縣東北二十五里

畿輔安瀾志

涑水卷下

三

張哥莊橋在雄縣東三十里

劉家莊橋在雄縣琉璃河下流所逕也

王村口橋在雄縣境明嘉靖間修

國朝康熙二年里民重修

崔村橋在崔村明萬曆間縣民劉廷用創修今為渾

河衝沒

小王村橋在雄縣東北十里

王家臺橋在雄縣東北十里

馬家橋在雄縣東北十二里之任家臺

王黑營橋在本營

龍灣橋在本村

史哥莊橋在縣雄東北四十里

柏木橋在雄縣東北四十里

羅案保定縣志康熙元年柏木橋隄決蓋為渾

河所衝決也

中王橋在新安縣西北三十五里跨巨馬河上

飛虹橋

畿輔安瀾志

涑水卷下

三

一名勝志在故安次縣南跨界河川相傳漢元狩二

年建晉劉琨嘗飲于此

婆娑口渡在雄縣

祠廟

龍王廟在廣昌縣西南涑山下涑水南源所出蓋以祀涑水神也

寰宇通志龍門臺有龍王廟 二統志龍門臺在房山縣西南二百里四面皆山其下深澗莫測南有一竅上有龍神祠

海龍祠在涿州

太平寰宇記督亢陂在范陽縣東南十里郡國志

畿輔安瀾志

涑水卷下

四

云陂見有海龍王神祠在焉 涿州志督亢亭在

州東南十五里遺址高丈餘周回七十餘步今名

海龍祠

平浪王廟在涿州北郭以祀宋蕭伯軒順治十年知

州鄭玉建

紫泉龍祠在新城

一統志在新城縣西南三十里早禱輒應元蘇天爵有記 新城縣志龍王廟在縣西北十里龍堂

紫泉之上在縣北門外西衙衙 元蘇天爵紫

泉龍祠記嘗保定府屬邑曰新城邑西北十餘里

有泉出焉東流入于巨馬水泉之北涯昔人建祠

以祀龍神金時刻石猶存祠前二池清瑩可鑒毛

髮冬夏不涸不溢居民相傳曰紫泉莫究其始名

也大定丙寅謹案金史世宗紀年大定起辛巳終己酉無丙寅年元泰定帝起甲子其

泰定三年乃丙寅也當是泰定秋池水一夕色變為紫遠近觀者

異焉疾者飲之而即愈也明年有赤蛇出于池中

畿輔安瀾志

涑水卷下

五

蜿蜒行走祠壁變化靈異蓋雲龍云樞府右翼屯

田官廟而祠之朝列大夫佩金符于夫長荊侯訥

睹神之異率其僚吏及祠旁耆老歲再祠之余聞

而異之故筆其事并作辭以侑饗云

五龍宮在雄縣東南十里小雄山上下臨雄河

河神廟在雄縣大雄山之後水則禱之今祀

水利

涑水縣營田在縣東北境赤土村八岔溝小村諸處
雍正五年引涑河水仍洩水於本河營治稻田二十
二頃二十八畝雍正九年改旱田一十二頃四十四
畝

畿輔通志京西諸河皆匯于西淀蓋宋人塘築
之遺也雍正四年奏請次年開局涑水縣赤土村
八岔溝等處營田引涑河之水仍洩于本河土人

畿輔安瀾志

水卷下

通

亦時引菽稻故手巨馬河自鐵鎖崖向南分支者
各之曰稍子溝河蓋緣稍得名也猶經理未廣合
相度地勢開渠設閘以極水力舊治新營咸資灌
漑之利矣

房山縣營田在縣西南境廣運莊高家莊南良生良
溝村諸處雍正五年引巨馬河夾河之水仍洩于
本河營治稻田二十頃四十二畝六分農民自營稍
田二頃七十二畝八分雍正六年縣治西南良莊高

家莊長溝村營治稻田二頃八十九畝農民自營稍
田四十畝

畿輔通志土人于邑西南玉塘泉引水菽稻但泉
力無多而巨馬河自鐵鎖崖以東水勢順流兼挾
河東南貫注源流甚大引用不窮開渠設閘隨取
而足十餘里畦塍相望較玉塘泉之力更廣矣

涿州營田在州西北境茂林莊毛家屯藍家營諸處
雍正五年引巨馬河胡良河之水仍洩水于本河營

畿輔安瀾志

水卷下

通

治稻田九十頃五十二畝農民自營稻田四十八畝
雍正六年州西北普利莊北魯坡泗水莊諸處營治
稻田七頃五十一畝農民自營稻田二頃五十五畝
畿輔通志按明臣徐光啓言西北水利以涿州巨
馬水可引用又巨馬河之北胡良河挾河之水亦
可引又州南海龍寺有營亢亭舊跡皆土壤膏腴
之証土人于挾河引水菽稻皆具有條理今推
廣營治三千畝若復能擴充規畫其利可勝言耶

謹案徐光啓
當是徐貞明

怡賢親王水利奏畧一盧溝以西
諸水巨馬其鉅流也發源山西廣昌之涑山東流
至房山鐵鎖崖分爲二派一派東入涿州過新城
西南一派南入涑水經定興歷楊村而東二派合
流而爲白溝河他若挾河琉璃河會于馬頭村爲
馬頭河茨尾河廣陽水會于石羊村爲牝牛河白
玉塘西域寺甘池諸泉爲胡良河皆入焉馬頭牝
牛二河雨多則溢雨少則涸均難資其灌溉而牝

畿輔安瀾志

涑水卷下

五

牛一河又往往東決爲固霸諸邑害衝溜既久宛
成河漕特以下無所歸以致泛溢田野應加疏濬
導自高橋以下入淀不惟固壩百里之內澇水有
所收攝兼可減白溝之流免雄縣淹沒之患惟胡
良所經地稱膏腴溝渠圩岸宛若江南擴而廣之
房涿之間皆稻鄉也涑水一派石亭赤土樓村杭
稻最盛而房之張坊至駱家莊涿之高村及城之
西北一路分渠引流俱有條運又有王家莊茂林

畿輔安瀾志

涑水卷下

五

莊毛家屯等村溝渠現存改爲旱田者約百餘頃
問之士人僉言水之入涑者七入房涿者三故不
足用及訪涑則又以水源微弱爲辭此皆小民延
干因循不足深信此河下流爲白溝河水勢甚盛
而附流之茨尾等河常苦涸竭則今之滔滔南下
者孰非巨馬之餘波乎未有下流盛而上源微者
今應于房山鐵鎖崖分流之處深溝引注以均其
來白溝之上相地建閘以節其去不惟王家茂林
等處之百餘頃復爲水田卽河流所經之定興新
城等縣亦沾灌溉之利一西淀之趙北口隄身俱
已堅築如式舊橋八座升高加濶並新添木橋三
座指指日告成廣惠等橋下三河亦均加疏濬惟
是白溝之流由大灣口而入柴伙淀者水挾流沙
旋旋旋淤容于水涸之後細加相度改導舊流不
惟一方永逸而柴伙淀四十里之間皆爲營田之
地矣

涿州西曠村引水溝引巨馬河水灌田長十二里西城村引水溝乾隆五年開挑引巨馬河水灌田長十八里馬踏營引水溝乾隆九年開挑引巨馬水灌田長十一里新城稻子溝雍正初年在赤土村八岔溝水北村諸處營治稻田二十頃二十八畝引巨馬水以資灌溉因地勢高阜汲水維艱九年改旱田二十四畝乾隆二年巨馬河水發衝壞溝洫俱改為旱田今稻地零星無幾每年或水或旱皆視天時雨暘

畿輔安瀾志

涑水卷下

五

河水漲減種植

十護案吏記素隱督亢之田在燕東甚良沃欲獻秦故畫其圖而獻焉魏書裴延備傳范陽郡有舊督亢渠經五十里漁陽燕郡有故京陵諸堰廣袤三十里皆廢毀多時遂躬自履行相度水利隨方發督未幾而灌漑田百萬餘畝隋書食貨志齊孝昭皇建中開幽州督亢舊陂長城左右營屯歲收稻粟數十萬石北境得以周贍文獻通考宋淳化四

國家

年知雄州何承矩及臨津令黃懋請于河北諸州置水利屯田與堰六百里置斗門灌漑斗門河在新城縣起自李家營至魏家莊入清河長四十八里其北起涿州南至新安固安之境者為古督亢地稻子溝其地宜稻流迓新城縣之馬村為馬村河也水自巨馬分支流入白溝觀于國家之營作乃知千載以來猶如一日也

畿輔安瀾志

涑水卷下

四

畿輔安瀾志

易水卷上

原委

易水卷下

故道

附載

隄防

橋渡

畿輔安瀾志

易水目錄

祠廟

水利

畿輔安瀾志

易水卷上

原委

易水有三曰中易水曰北易水曰南易水中易水為

正支源出易州漢故安縣易縣西山武峯嶺

周禮職方并州其浸涑易 史記正義易水出易

縣 漢書地理志涑故安閭鄉易水所出東至范

畿輔安瀾志

易水卷上

陽入瀕也 後漢書郡國志涑郡故安易水出

隋書地理志易縣有駁牛山五回嶺有易水徐水

水經易水出涿郡故安縣閭鄉西山酈注易水

出西山寬中谷東逕五大夫城 元和郡縣志易

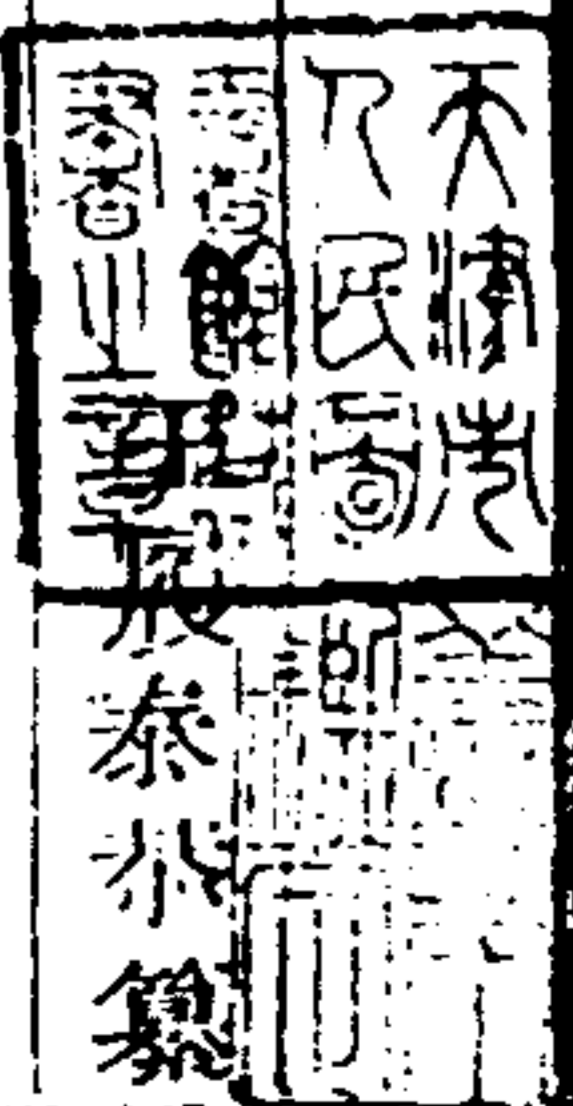
水一名故安河出縣西燕太子丹送荆軻易水之

上卽此水也 太平寰宇記中易水水經注云出

故安閭鄉城谷中又東逕易京城與北易水合流

入巨馬河

謹案中易水北易水南易水之名始見於寰宇記其所引水經注亦與原文異



所云谷中則寬
中谷之也說

方輿紀要五回山易州西南百
二十里亦曰五回嶺方輿紀云易州有武夫關武
水所出蓋即五回山之訛也俗又訛為五虎嶺

謹案易水有三前漢書地理志分易與濡不特無
中與北之名并不言濡亦為易後漢書郡國志分
易與雹不特無中與南之名并不言雹亦為易水
經注有北易南易之文無中易而據以易兼武水
之稱左得濡水枝津故瀆又以雹為南易則濡左

畿輔安瀾志

易水卷上

二

而雹南武為中易矣易州志以易水出駿牛之東
一統志駿牛山在易州西一百里易水在州西南
源出州西亦名中易水攷地理志郡國志元和郡
縣志太平寰宇記俱無駿牛山而隋書地理志易
縣有駿牛山五回嶺有易水徐水以山水對舉言
之則似以易水屬駿牛山以徐水屬五回嶺矣方
輿紀要以源出西山者為中易水而以武水屬五
回山皆與水經注合蓋武即中易矣而於窮獨山

下又列燕丹山谷名駿牛山不言水所出據云窮

獨山在州西北三十里燕丹山在州西北百里五

回山在州西南百二十里是燕丹山又遠在窮獨

山之西北五回山則南北相隔更遠也攷中易為

正支發源較遠又似宜以燕丹山為中易水所出

如一統志所云則州之西南仍是五回山矣第水

經注於易水有五公城而無五回嶺於涖水篇徐

水則五回嶺有明文是徐水之出五回嶺無疑第

畿輔安瀾志

易水卷上

三

易水篇以南易出代郡廣昌縣東南郎山東北而
於徐水亦云水西出廣昌縣東南大嶺下則近五
回嶺者南易也又曰經所謂閭鄉曲其水東流有
崑水序會渾波同注俗謂之雹河則中易又似與
南易合流矣而方輿紀又以五回訛為武夫據今
之所稱武峯嶺音近武夫則中易水當以出五回
者為是第水既以武名則當是武夫訛為五回也
酈注易水篇有武夫關而無五回山可見今中易

水出易州之鴨嘴溝在紫荆關西南當即寬中谷水源所發之處古今水道之變遷蓋有不可強為之說者矣

南流三十七里至上陳驛則有紫荆關南小水出紫荆嶺自北來注之

水經注易水東左與子莊溪水合水北出子莊關南流逕五公城西屈逕其城南 方輿紀要子莊

溪易州西南五十里即紫荆關水也自紫荆關流

畿輔安瀾志 易水卷上 四

州南 明統志子莊溪今州城西南五十里有水至紫荆關南流入白溝即此也

謹案紫荆關水今俗名養淵臺河源出易州北之龍門溝 易水志小龍門口在婁亭社外通瓦窰安口二十里內連易州至盤道口六十里

南流逕養軍臺故名又南流逕朝陽菴又東南流逕正面村凡二十三里又南流入於中易水又據

水經注北出之文言子莊水在北出自子莊關南也蓋以中易水言之則子莊溪為北以子莊關言

之則溪又在關南方輿紀要以子莊溪在州西南五十里紫荆嶺在州西八十里正不必以遠近為疑也

又南流二十里逕東西賢德村則有雙峰村河大石溝水合流自西北來注之

謹案雙峰村河源出易州北之平頂臺東南流十里逕雙峰村又東南二里逕博各莊又東南流一

里逕杜各莊又東南流五里逕西賢德村又東南

畿輔安瀾志 易水卷上 五

流五里逕東賢德村凡二十三里入於中易水大石溝水發源山下南流至宋各莊與平頂臺水合流入於中易水長十里

又南流十里至安各莊則有許家村河大蘭村河獨石口水合流自西北來注之又有水峪口河亦自北

來入焉

謹案許家村河源出州西北之黃河口東南流二十五里逕許家村又東南流三里逕河西村又東

南流三里逕石冢寺又東南流三里逕陳各莊又
東南流十里逕駱駝峪又東南流八里逕趙各莊
抵南半石與獨石口大蘭村二水合長五十一里
大蘭村河源出易州西北之大蘭口東南流三里
逕大蘭村又東南流五里逕小蘭村亦名小蘭村河又東
南流五里逕太平地又東南流五里逕龍村又東
南流五里至大良各莊與獨石口水合長二十二
里獨石口水源出易州西北之獨石嶺下東南流

畿輔安瀾志

易水卷上

六

屈曲逕亂山中凡二十餘里逕下良各莊與小蘭
村河合三水俱入中易水水峪口河源出易州北
之北口南流逕方各莊石各莊入中易水三口勢
相連接其西即東西五公山也易水志黃河口在
龍村社外通銀山口至盤山口六十里

折東流逕州治南境

元和郡縣志易州因州南十三里有易水為名
方輿紀要易水在易州南三十里

謹案中易水北去州治紀要是也攷元和志易縣

本漢故安縣隋開皇十六年於漢故城西北隅置

易縣故城即燕之南鄙周廻約三十里武陽故城

縣東七里以此計之則志所云十三里蓋舊治也

又東流八十里逕故安縣故城南為故安河即武陽

城也亦曰武水則有軍士川水自西來入之

水經注易水又東逕武陽南蓋易自寬中歷武夫

關東出是兼武水之稱故燕之下都擅武陽之名

畿輔安瀾志

易水卷上

七

左得濡水枝津故瀆武陽大城東南小城即故安

縣之故城也高誘云易水逕故安城南外東流即

斯水也誘是涿人事明經証世又謂易水為故安

河易水志軍士川在州西一百里發源龍村社

流與武夫關水合其地多出武夫故名 畿輔通

志武水名中易

謹案元和志云易水一名故安河出縣西與水經

注同寰宇記則以北易水為一名安國河亦名北

易水源出縣西北窮狗山中東南流逕武陽故城南攷故城河以縣得名自來記載無稱安國河者當是誤以中易為北易以故安為固安倒作安固又訛同作國否則或以蒲陰之濡水據蒲陰之安國城而訛也

又東流十五里至平岡村入保定府定興縣秦范陽涿郡隋道縣唐廢入易縣金曰定興西境

永經注易水東流而出於范陽 一 方輿紀要易水

畿輔安瀾志

易水卷上

八

東流經易州境入定興縣 一 統志易水東流入

保定府定興縣界

又泉流逕洛堡曰白澗河以其上游逕北白澗也俗

謂之白澗河又東流四十里逕河內村與北易水會

於河陽渡

永經注易水逕出范陽縣故城又東與濡水合

太平寰宇記中易水東逕易京城與北易水合流

入巨馬河 畿輔通志中易水流至定興河陽渡

合巨馬河入白溝 定興縣志易水流不甚宏積

合諸澗勢漸澎湃故又名百澗至落堡入縣境麻

固就大牛百樓倉巨之北易上河內之南與涑水

會河陽渡涑易沙三河合流於此在縣南十里俗

名北河

北易者古濡水也源出易州西北孟津嶺

永經注易水又東與濡水合水出故安縣西北窮

獨山南谷 太平寰宇記北易水源出縣西北窮

畿輔安瀾志

易水卷上

九

獨山中東南流逕武陽故城南又東入涑水縣界

一 方輿紀要窮獨山在易州西北三十里一名馬

頭山濡水所出 一 統志濡水在易州北即北易

水也

南流三里逕金泊村折東流五里逕大龍華山又東

流七里逕小龍華山

謹案大小龍華山在州西三十里今亦呼為華蓋

山

又東流十五里逕南口子門

世宗憲皇帝泰陵南垣內則有泰寧山水自麻谷莊東流入

西口子門自西北來注之

遼史地理志易州有泰寧山 一統志泰寧山在

易州西五十里峻嶺崇山遠拱於外靈巖翠岫環

衛其間前則白淵河旋繞而清澗沙滋水會之後

則巨馬滌流而胡良琉璃大峪諸水會之信天設

之吉地也 畿輔通志攷其滌河延袤千里計所

畿輔安瀾志 易水卷上

滙納襟帶百川

謹案易志於莊溪下云舊志州西南五十里有

水從紫荆關南流入白淵畿輔通志云自紫荆關

流逕州南下流入白淵口則是中易水有白淵之

名也據一統志則北易水亦有白關之名以東口

子之東有南北二白淵社故也此二白淵在易州

西與中易水所逕寨子村東之白淵有別涑水縣

志白淵距城西北二百里即此白淵矣亦謂之山

後白淵然則一統志所云白淵繞其前者為北易

水無疑

又東流出東口子門又東流十里至北石門則有上

岳各莊河下岳各莊河合入之又分水嶺河又有沙

峪口水黃蒿峪水俱來入之

謹案上岳各莊河源出易州之營房寺東南流逕

北石門又東南流迤至兔兒王福地與下岳各莊

合長十里下岳各莊河源出易州奇峯口東南流

畿輔安瀾志 易水卷上

逕黑沙坨入北易水長二十里分水嶺東小河源

出易州之馬家溝東南流逕

行宮南又東流逕龍興寺北又東流凡十二里北入易

水真武廟前小河源出易州沙峪口逕北石門又

流逕石門店村南入北易水上黃蒿河源自黃蒿

峪流至石門店村南入北易水

又東流逕荆軻山下則有白楊泉水自北流注之

方輿紀要荆軻城在荆軻山下又南二里為樊館

高宗純皇帝賜名安河其水自白楊嶺發源南流二里逕孫

山白楊嶺在易州西北四十里嶺多白楊樹俗訛為白羊

西北十里源出白羊嶺由西轉東而南入易水

謹案白楊水於乾隆二十六年濬治五詳隄防水利卷

家店又南流五里逕韓家莊又南流四里逕山廠

又南流五里逕亢各莊又南流三里逕石莊入北

易水長十九里是年總督方觀承奏濬安河事宜

畿輔安瀾志 易水卷上 十二

據易州知州黃可潤在於州城西北隅白楊嶺下

勘有源泉道其地即名源泉村則白楊泉水即

為源泉統志所云是也考水經注易水又東

與瀟水谷出故安縣西北窮獨山南谷東流與源

泉水合水發北溪東西北注濡水濡水又東南逕

樊於期館西又東南流逕荆軻館北又云瀨水得

白楊水口注水經注出道縣之西山白楊嶺下東南

流入濡水時人謂虎眼泉也則是源泉與白楊水

自是兩水一發北溪東一出白楊嶺下一西北注

一東南流判然不同方輿紀要白楊嶺下不詳白

楊水而於定興之道關河則與易州之梁村水

白楊嶺下馬跑泉水合流入巨馬河又定興之五

里河云自易州白楊嶺流入豈五里河則白楊水

耶而於源泉則云在州西北八里南流注於易水

其言西北是已而以爲南流則與水經注西北注

之文又異易州志白楊水在州治南三里源發自

畿輔安瀾志 易水卷上 十三

楊峪謂之虎眼泉則是據水經注文也而以爲南

則又異矣又所云源泉與一統志同蓋據紀要之

文也而以爲由西轉東而南則取水經注水發北

溪東西北注之文而彌縫之也古今水道之不同

固有不能盡據舊說者矣

又東流三里逕易州城南又東流十五里逕東于堡

則有駱駝灣之水南逕州城東五里亦臨五里河自

西北來注之

易州志五里河在州東五里發源梁村逕范村南流入易水

謹案五里河卽良村河源出易州之駱駝灣南流十二里逕良村又南流四里許逕易州城東五里又名五里河又東南流四里逕石莊又東南流五里逕范村又東南流二里逕東于堡又東南流三里入北易水長三十里方輿紀要以五里河屬定興發自白楊嶺畿輔通志以白楊水流逕易州南

畿輔安瀾志

易水卷上

四

三里與五里河合一統志云至定興縣界合源泉水入易水攷此河以逕流易州城東五里得名不在定興縣界又與白楊嶺水各出下流乃合同入北易亦非卽白楊水也

又東流十四里逕長安城南

謹案河自孟津嶺東流五里逕大龍華山又七里逕小龍華山又三里逕西管頭又七里逕風水壩又四里逕半壁店又一里逕三义口又二里逕百

泉又一里逕小良各店又七里逕南石門又四里逕徐家場又十三里逕固村北去州治五里又三里逕斗城又五里逕北董村又三里逕東臺又二里逕北城又二里逕楊威城又四里逕長安城共長七十八里

又東流逕保定府定興縣西

金縣黃石

日范陽石柱橋下又東

流三十五里抵河內村下合中易水會流於河陽渡與新城容城二縣分水涑水自東北滙焉統名之曰

畿輔安瀾志

易水卷上

五

白溝河

漢書地理志涿郡故安閭鄉易水所出東至范陽入濡也并州涑水亦至范陽入涑師古曰言易水又至范陽入涑也 永經易水東過范陽縣南又東迺容城縣南明史地理志定興西有巨馬河卽涑水也又易水自西來合焉謂之白溝河新城南有白溝河容城西有易水又有濡水易州南有易水出州境之西山與濡水並東流而爲白溝河

所謂北易水也。方輿紀要濡水在容城縣西自易州流入境亦曰北易水。邑志縣西南二十里有黑龍渡易水與鮑河合流處誤以濡水為鮑水也。二統志濡水東南入定興縣界舊志在州北三十里源出州西北會數水入定興縣界為沙河即古濡水也。

謹案水經注云濡水又東逕范陽故城西北又東南流於谷城縣西北大利亭東南合易水而入巨

畿輔安瀾志

易水卷上

六

馬水也。故地理志曰濡水合渠許慎曰濡水入深渠二號即巨馬之異名然二易俱出句一鄉去同入句濡水句南濡北易句至涿郡范陽縣會句北濡句艾並亂流入涑放道元所云二易即北中三易也。若云同入濡水是北易中易兩水之外別有一同入之濡水矣不成三水乎。又云南濡北易則又指中山國曲逆縣之濡也。南濡烏能越徐曹諸河至涿郡范陽會北濡且亂入涑耶。鄙不應若

是之誤也。且南濡於涑水篇叙次甚明。又引杜預曰濡水出高陽縣東北至河間鄭縣入易水。是濡水與滹沱澹易互舉通稱矣。則是所謂入易者亦指易之下流言之。於南易為近亦豈能至范陽會北濡且亂流入涑耶。詳觀酈注蓋以自注濡水合易入巨馬水而地理志及說文止言濡水入渠而不言易水故又分別言之。言中易出故安縣北易亦出故安縣是二易俱出也。北易向東而入渠中

畿輔安瀾志

易水卷上

七

易亦向東而合而入渠是一向同入也。所以申明入渠之文也。而南北俱有濡水故又言濡水在南者謂之濡在北者又謂之易。所以申明二易之文也。北易即是北濡故又言至涿郡范陽會者乃北濡也。又並亂流入涑明其會范陽者非南濡也。明其入涑者為北濡也。然則經注本易明了特行文簡與不詳句讀以二易水俱出一鄉為句同入濡水為句而又讀鄉作平聲於是道元負屈而水道

亦終於迷謬矣。又案水經注許慎曰：濡水入深渠，今刻說文云：濡水出涿郡故安，南入漆，明朱謀埠箋水經注云：古作入沫，疑當作涑，說文可據。吳本改作涑，攷涑水定興兩縣，無漆水亦無沫與涑。吳本是也。朱據古本訂世刻之訛，而所據者又爲訛本，蓋不求其水之合而好爲異說，則古本反不若改本之近理也。

南易水者古雹河也，亦名鮑河，又曰瀑河源山易州

畿輔安瀾志

易水卷上

六

西南六十里，郎山東之石虎岡。

後漢書郡國志涿郡故安雹水出。水經注關駟

曰：涿郡西界代之易水，而是水出代郡廣昌縣東

南郎山東北燕昭王仙臺東，其東謂之石虎岡，後

漢書中山簡王之窆也。山有所遺，三石虎後人因

以名岡之東麓，卽泉源所導也。經所謂閭鄉曲其

水東流有瑟水，南會渾波，同注俗謂之爲雹河。

隋書地理志上谷郡永樂有郎山，一云與紀要狼

山謹案遼史在州西九十里，羣峯聳踞狀如狼牙

石獸岡，在州西南六十里，亦曰石虎岡。謹案唐人

爲石獸岡，寰宇記襲之，遂相沿不改，當從水經注爲是。雹水出於此，亦名鮑

水，或謂之南易水。畿輔通志雹水一曰瀑河，亦

曰鮑河，卽南易水也。

謹案：滋水今無攷，據酈注則是雹河，卽滋水。詩衛

風：滋彼泉水，亦流于淇。毛傳：泉水始出，滋然流也。

水經注：濕水篇敦水，又東，滋水注之。渭水篇：黑水

畿輔安瀾志

易水卷上

九

入瓦亭川，滋水自西來，會蓋水之無名者，酈皆以

滋名之。此所云滋，蓋亦無名之水也。而畿輔通志

又云：雹河源出石獸岡，灌河入之。今亦無此水，豈

卽滋水耶？又畿輔通志三易：惟南易自爲一派，以

出易州。曰武曰濡曰雹，互攝通稱，謂之易水。南易

水不見漢志，卽雹水之名亦出於司馬彪註，而酈

道元又以爲易水東流，滋水南會渾波，同注俗謂

之爲雹河，則南易水之源固非卽雹也，亦猶中易

水經武陽城得武水之稱經故安城得故安河之名耳酈又云易水逕縣南鄭縣故城北東至文安縣與庫池合引史記蘇秦語以証之謂班固闕駟之徒咸以斯水謂之南易闕駟十三州志今已失傳班固或是班彪之訛然雹水之名始見彪志亦未嘗云南易豈酈所見之書為今本所無耶未可知也又攷寰宇託磁州武安縣下引水經注云洛水出易陽縣西山洛州永年縣下云風土記云南

畿輔安瀾志

易水卷上

手

易水本名漳水趙地記云六國時此水名易水埤蒼及水經云洛水之目不知誰改俗謂山下之地名洛因經之故曰洛水燕趙記云其分有三易漳為南易則是南易之名不特雹水其所引水經注亦當是佚篇未必樂史偽撰也又郎山有二在易州西南者為南易水所出徐水亦逕其山南一在唐縣西者為滏水所經或作根山亦作狼山水經注滏水又東左會一水水出中山城北郎山阜下

亦謂之唐水也然於城非西在註疑又名之為雹水又兼二名焉西南流入滏並所未詳蓋傳疑耳則是狼山之名既同却又同有雹水之稱彼此應兩存疑以傳疑是也或疑其混二山為一而以爲唐水有雹水之稱過矣 又案九域志安肅軍下引水經注云易水出代州廣昌縣西南至古河陽城昔燕太子丹送荆軻於此以郡為州以東南為西南疑是傳寫之訛所引水經注亦與今本異又

畿輔安瀾志

易水卷上

主

古河陽城未詳定與有河陽渡非城也且是涼易沙三水合流處或以河陽城卽荆軻城以荆軻為河陽亦未知何據且南易水不經荆軻城闕疑可也 屈曲東南流二十里逕孔山北又屈曲東南流二十里逕城陽村則有西攷山之水東南流注焉 水經注易水又東逕孔山北下有鐘乳穴入穴里許渡通流注其深可涉於中衆穴奇分上又有大

孔壑達洞開故以孔山為名也 元和郡縣志孔

山在易州西南四十五里 謹案方輿紀要明統志俱作五十里 易

水志孔山巔有三孔狀如星月又名星月岩穴有

鐘乳又名乳山

謹案孔水原出易州西七十里之乳水洞一統志

水上有石槽十二每歲正月十六日自西至東鄉

民循次而占某月旱則某槽無水某月雨則某槽

有水多奇中西攷山水源出州西南四十里之西

畿輔安瀾志

易水卷上

三

賢山東南流逕三星石又東南流逕了水村又東

南流逕成陽村凡二十三里入於南易水考西攷

山之名不見記載方輿紀要一統志皆以黃伯陽

洞係之孔山洞中東西二水相隔世以在雹水東

岸者為孔山其隔河一水直孔山之西北人即以

西孔山目之西攷者西孔之訛也或以為西攷山

水即水經注之滋水攷水經注以南易水導源石

虎岡明云經所謂閭鄉曲其水東流有滋水南會

渾波同注俗謂之為雹河不言山孔山也下乃云

易水又東逕孔山北則是先有滋水而後有孔山

穴中之水也易水志於黃伯陽洞則云在州西南

八十里第云洞分東西中有小水二丈許於雹水

則云在州治西南六十里經黃伯陽洞前東流一

名滋水而於孔山則又云在州西南五十里以州

西南八十里之伯陽洞而屬之州西南五十里之

山已為可疑而於州西南六十里之雹水反逕西

畿輔安瀾志

易水卷上

三

南八十里之伯陽洞則愈西南流矣猶得謂之東

流乎不足據也至或因石虎岡以所遺石虎而名

遂據中山簡王傳大修塚營發常山鉅鹿涿郡柏

黃腸礫木之文謂黃伯陽為黃伯陽之訛豈岡遺

石虎而洞尚遺黃柏之腸耶且於水道何關不辨

可也

又屈曲東南流三十六里逕范村南入安肅縣 戰國時燕

武遂城漢置 西北境 北新縣

明史地理志安肅縣易水在北 方輿紀要鮑河在安肅縣西北自易州入境 一統志安肅縣在保定府少東五十里

又東南流十六里逕回城村曲水河自縣西北之釜村東流入焉今無水又東南流十四里逕遂城村是名武遂津

〔水經注〕易水又東流屈逕長城西又東流南過武遂縣南新城縣北俗又謂水為武遂津 太平寰

輿記

易水卷上

五

宇記南易水歷縣界燕時謂之武遂津

謹案武水河在安肅縣西四十里首起縣西四十里之釜山村東流十二里逕曲城村入於雹河即曹河源也水經注所謂曹河澤高陽記所謂曹水出釜水者也今源泉於廢向之下流東南出者無迹可考惟存東流乾溝而已詳見府河篇曹河下又九域志引邢之勵高陽記潛水出釜山其在今安肅縣境而涑水縣志載縣西北有釜山之王

祠則與安肅境殊竊意潛水出釜山舊記故應不妄若涑水縣之釜山當是異地而同名矣

又東南流十六里逕姜女廟南分一支東出為支津別見其西支又東南流逕安肅縣城北

九域志景德元年改安肅治安肅縣 〔北使錄〕出安肅軍北門十五里至白溝河〔謹案此以府易水為白溝故云爾〕 一統志雹河自易州流入逕安

肅縣北門外 安肅縣志鮑河即雹水今之南易

輿記

易水卷上

五

也在縣北關外

謹案明史地理志安肅下云易水在北曹河在南徐河在西西南又有鮑河今鮑河逕北門外未嘗在西南也又既以易水鮑河分為二則易水為指北中二易言之方輿紀要安肅縣易水在縣北自定興縣流入境又東入容城縣界即白溝河也易水自定興縣界流入容城即至雄縣歸定河何曾至安肅界乎又云鮑水在縣西北自易州流入境

又南昌水在縣西輿地記云南昌水東流過梁門
去縣西二十里今縣西無南昌水豈又卽南易之
訛耶

則有雞爪河自定興縣南流入縣境會萍泉河南流
以焉

謹案雞爪河在安肅西北十里其源有三皆出定
興縣西南東一泉出陳村西南流五里合於李家
莊泉中一泉出李家莊西東南六里合於陳村泉

畿輔安瀾志

易水卷上

美

二泉會而東南流四里又有西二泉一出桃村店
南一出馬家莊東二泉會而東南流六里逕閻營
廟合而東南流入於安肅縣北境之申家莊又東
南流十里會萍泉河萍泉河源出縣東北二十里
之萍泉分爲二流自泉而南者西南流十六里會
雞爪河又北流五里逕縣城南關外入於雹河自
泉而東者東流入容城縣西南境胡渠溝以胡渠
村名入焉又東南流龔家溝以龔家
村名入焉又東南流入

新安縣境入於雹河

又東流十五里逕吳邵村入容城縣西南境又東南
流十八里逕黑龍口

太平寰宇記容城縣南易水在縣南 二統志雹

河又東南逕容城縣南二十里 容城縣志易水

在黑龍口南連安州西接安肅延袤五十里

謹案方輿紀要云易水在容城縣南自安肅縣流

入境是已又云復東北流逕新城縣境又東南入

畿輔安瀾志

易水卷上

毛

雄縣界亦曰白溝亦曰巨馬河則直是北中二易
水之道而非南易也下復引水經注易水逕容城
縣北又東渰水注之今渰水湮廢久矣雹河亦名
南易水則仍是南易殊欠分曉又河道起縣西南
之西牛營東南流逕王村小李村至黑龍口出境
長十八里縣志云延袤五十里蓋連接安肅安州
之境而言也乾隆二十八年自姜女廟口起至容
城交界止開濬長四千五百丈民間物產留易自

定興縣北河直抵姜女廟百姓稱伊

入安州東北境又東南流入新安縣西北境逕三臺其分支為新引河

〔一統志〕雹河又東南逕安州北二十里三臺城在

新安縣西 〔太平寰宇記〕三臺在容城縣南三十

五里城家記云燕魏二國分易水為界

謹案方輿紀要改作燕趙是也魏地不得至此 〔新安縣志〕新河在城北二十里自

三臺西黑龍口起至南河頭隄根止約長三十里

畿輔安瀾志

易水卷上

天一

上分雹河水勢兩頭中間建閘三座以時蓄洩

〔謹案〕新引河雍正四年開起縣西北三十里之三

臺村雹河東岸東北流十里逕張家莊大澱淀之

水北流入焉又東十里逕于家莊又東流五里逕

西陽村又東流五里逕小陽村大陽村入於燒車

淀

又東南流二十里逕襍淀與依城河會為長流河合

大澱淀殷家淀之水而入於西淀

下詳府河清河

〔明史地理志〕新安西有長流河一名長溝河其上

源為鮑河南有漕河又有徐河經縣南合流為溫

義河又南與長流河合又東南入於瓦濟河 〔一

統志〕雹河又東逕新安縣西南與依城河合為長

流河舊志雹河自易州西南發源東南流歷安肅

容城安州界至新安縣西南五里為長流河一名

長溝河至縣南三里又曰梁頭河自此匯諸水入

雄縣界穿蓮花淀會高陽河至縣西南與白溝合

畿輔安瀾志

易水卷上

天一

抵瓦濟門為瓦濟河今故道變易自淀東過易陽

橋至雄縣東南二十五里合玉帶河又至縣東南

三十五里與清河合曰三汊口又東入保定縣界

〔畿輔通志〕雹河由新安之黑龍口歸襍淀新安

三面皆水惟城北為乾土而地處容城下流雨潦

南下則大澱淀一帶盡為鄰壑雍正三年怡賢親

王於三臺村引雹河經小辛營尚村之北至南河

頭入燒車淀南岸築隄建閘以時節宣隄內大澱

淀遂成腴田

謹案長流河一名長溝河在新安縣西南五里其

分支在縣東五里之張家莊為稠河一名試牛河

其上流有二皆自安州來曰依城河入縣西南界

東北流三里入襍淀分支北流合蠶河入縣西北

界東南流三十里逕縣治西南會依城河又東流

五里環縣城而東流十八里逕郭里又東流三里

復會於依城河襍淀在新安縣西五里周三十里

畿輔安瀾志

易水卷上

三

新安縣志云蠶水蘆草灣之所積也蘆草灣今在蘆草窪大

澱淀在新安縣西北五里周四十里即水經注大

渥澱也南流入於長流河雍正四年開導引水以

為營田殷家淀在新安縣東三里即水經注小渥

澱也又方輿紀要易水源出保定府易州西山谷

中樂史云易水有三源流逕易州南三里者中

易水出州西北三十里窮獨山者謂之濡水亦曰

北易水出州西南六十里石獸岡者謂之蠶水亦

曰南易水中易水流逕定興縣西亦謂之白溝河

涑水縣之巨馬河流合焉自是易水兼有白溝河

巨馬河之名宋人引之與遼分界又有界河之名

又東逕安肅縣北及容城縣北濡水流合焉所謂

北易水也又逕新城縣南亦曰巨馬河謹案易水下經新城

縣因水經注有亂流入涑易水與諸水互歷雄縣

北及順天府霸州之北良鄉縣之琉璃河固安縣

之盧溝支河皆合流焉謹案自雄縣以下皆涑水所行之道而北中二易合

畿輔安瀾志

易水卷上

三

之者也詳涑水篇又東逕東安縣及永清縣南入武清縣

之三角淀又東南至直沽與衛河合達於海此易

水之東出者也其南易水自安肅容城縣南又東

逕安州北曹河徐河石橋河一畝泉河滋河沙河

雅兒河唐河與易水共為九河合成一川統名易

水東至雄縣南亦名瓦濟河又東歷河間府任邱

縣北霸州之保定縣文安縣南引而東合於海注

河同注於海此易水之別出東南流者蓋易水之

源並出於易州而其源自不相亂或曰易水或曰故安河則推其本而言之也或曰拒馬河或曰白溝河則從其流而言之也其於南易水或曰滋河沙河唐河則因其所匯合之川而言之也宋何承矩議引易水為塘埭既以限敵騎又可以利耕民然自宋人引水作塘之後而川流之故道益亂矣或曰易水本無正流附合支川以達於海故自漢以來言易水源流者多未得其詳云顧氏叙三

畿輔安瀾志

易水卷上

三

易源流較他書為明晰然其言北中二易經安肅新城則二易水南不屆安肅北不抵新城也推其本名又失中易有武水之一名其言南易則從俗說歷數九河而安州以下又遺却新安新安為南易入淀之要道安州以南之水皆匯於此寧可忽也故備錄原文而詳論之至其未所引或說則尤為無據也

畿輔安瀾志

臣王履泰恭纂

易水卷下

故道

北中易二水故道合於定興縣南之河陽渡三河會流曰北河下經容城縣之北曰白溝河

〔畿輔通志〕河陽渡係涑易沙三水會流處俗曰北

河〔詳案〕涑即巨馬河沙即道攔河

畿輔安瀾志

易水卷下

東逕古易京城南

永經注易水又東逕易京南漢末公孫瓚害劉虞於薊下時童謠曰燕南垂趙北際惟有此中可避世瓚以易地當之故自薊徙臨易水謂之易京城在易城西四五里 太平寰宇記涿州歸義縣易水在縣南易京城在縣南十八里其城南臨易水〔詳案〕雄縣漢易縣屬涿郡唐置歸義屬幽州 遼史地理志涿州歸義縣本漢易縣地民居在巨馬河南 一統志易京

城在雄縣西北

又分流逕雄縣西南會清河又東流入霸州境會永定河又東北折流逕東安永清二縣城南

方輿紀要易水在東安縣南舊易水過安次縣界

為固安河今與巨馬河同為一川矣巨馬河在永

清縣南自霸州流逕東安縣境又東入縣界而注

於武清縣之三角淀為盧溝河及易水之下流也

謹案此是盧溝之水挾巨馬河東南之一支所衝

畿輔安瀾志

易水卷下

二

決而滙流者也其故道不可復識

又東逕靜海縣西北為潮河由天津以達於海

二統志古界河在靜海縣西北亦曰潮河古為滹

沱易水巨馬三水滙流處自文安縣流入合御河

朱遜以此分界故云

謹案文安在靜海西達靜海則達於天津以入海

矣一統志所謂自文安流入者蓋指會滹沱之一

支也

南易水舊自安肅縣西北容城縣南境東與滹水合下入高陽縣境其所會之處即渥河口也（永經注）俗謂之渥易水

永經注易水又東渥水注之其水上承二陂於容

城縣東南謂之大渥澱小渥澱水南流注易水謂

之渥同口水側有渾渥城易水逕其南東合滹水

故桑欽曰易水出北新城北東入滹自下滹易互

受通稱矣 太平寰宇記南易水在容城縣南流

畿輔安瀾志

易水卷下

三

入瀛州高陽縣界與滹水合流 新安縣志渥易

河謂渥與易二水所合也俗稱温義河者即此在

縣西南五里原自清苑一畝泉安肅徐河唐河方

順河東至安州大橋北一股為長流河南一股為

渥易河東通瓦濟河入於海

謹案水經注渥寔字記作泥金史地理志泰和四

年改渾泥城為渥城屬安州宋史何承矩傳契丹

數窺邊城承矩遣數千卒出渾泥城襲之又作泥

方輿紀要謂寰宇記訛渥為泥或以為水經注舊
水渥作望渥渥字形似故訛作渥要無關於水
道可以不辨第渾泥城史有之矣而泥易水則未
之聞也今據水經為渥從其雅者又張可舉新安
縣志辨疑引書註疏云易水東注渥水渥水即水
經注所謂大渥澗小渥澗者也恒水東合澗水又
東合於易衛水東合滹沱東北合於易蓋易即渥
得易而擅易之名也今猶名渥易河社名易陽社

畿輔安瀾志

易水卷下

四

禹貢止撮恒衛二名該易澗滹沱在其中據張氏
說則以恒衛為澗與滹沱其說舊矣已辨見前滹
沱卷其所引書註疏則尤為無據也

一支自安肅縣南安州北與府河會俗所稱北九河
者也

金史地理志安州高陽縣有徐河百濟河

瓦字之訛明史地理志安州北有易水府境九河之

所匯也下流至雄縣為瓦濟河一方輿紀要易水

在安州北府境曹河徐河石橋河一畝泉河滋河
沙河鴉兒河唐河與易水為九河合流於此統名
為易水至雄縣南而為瓦濟河舊志云瓦橋關當
九河之末是也 沈括夢溪筆談瓦橋關素無關
河為阻仁宗時六宅使何承矩守瓦橋始議因波
澤之地臨水為塞慶曆中內侍湯懷敏復踵為之
熙寧中又開徐村柳莊等澗皆以徐鮑沙唐等河
叫喚雖距五眼等泉為源東合滹沱易白等水并

畿輔安瀾志

易水卷下

五

大河於是自保州西北沉遠灤東盡滄州尼姑海
口凡八百里悉為豬澇自是倚為藩籬

其來會之水曰曹河澤澤即曹河源已見原委由安肅縣之田

城村注之曰梁河于安州善馬廟北注之曰劉家淀

逕安州西二十里注之曰洵河以上並詳府河今起姜女廟

逕安肅縣城南與曹河別流不復相通東北注於蒲

草窪又東北入於維淀與正支合

明統志梁河在保定府城東三十里源自唐河分

流東過安州入於海劉家淀在安州城西二十里

源自清苑縣之石橋河一畝泉河至州西匯而為

淀北流入易水 方輿紀要洶河在安州東易水

東出之別支也或曰宋人以塘泊為邊備往往疏

濬以防淤澱故沿邊諸河皆曰洶河

下入新安縣曰長流河三岔河四角河又東逕任疏

縣北雄縣南曰瓦濟河

明史地理志新安縣西有長流河任邱縣西北有

瓦濟河下流為五官淀注於滹沱河雄縣南有瓦

濟河 方輿紀要趙堡口在任邱縣東北五十里

易水流逕此或曰即宋時唐興口也舊志莫州去

雄縣四十里易水為分界處自安州而東會九河

之水經州北十五里一名瓦濟河亦曰白溝河又

東會於五官淀 新安縣志三岔河在縣南六里

畿輔地圖記四角河在任邱縣西北五十七里

一接高陽河一接長流河一接白溝河之一支流

畿輔安瀾志 易水卷下 六一

過趙北口柴伙淀入玉帶河

繞城東北曰雄河

二統志雄縣城之周圍曰雄河 畿輔通志雄河

在雄縣南三里自安州易水即依城河分流周圍

環縣城經瓦濟門即護城河也亦曰瓦濟河

又東逕霸州南保定縣北會清河曰玉帶河自下三

易水會流於此又合南北諸水故有會同之名

畿輔地圖記保定之水如涿如易如徐皆合於任

邱縣趙北口之四角河又東至保定縣為玉帶河

一支東自高陽縣東南流逕河間府獻縣西北之故

中水城中水城詳見滹沱篇分流入於河間縣西境

元史河渠志古陳玉帶河自軍司口浚治至雄州

歸信縣界以導淀滌積潦注之易水

謹案方輿紀要河間縣滹水在城西即易水支流

也則似滹水源於易水矣當云合滹水支流為是

又云亦自安州高陽縣境分流經此又北流入任

畿輔安瀾志 易水卷下 七一

邱縣界仍合於易水則又似滹與易既合而分至是仍合也且自安州高陽縣來者當為易水不當為滹水皆誤也

又北流逕任邱縣北之鄭州城又東北流入文安縣界入於東淀又東北流逕文安縣西會滹沱河

永經易水又東過安次縣南

謹案漢書地理志安次縣屬渤海今東安縣

縣 滹注易水逕縣南鄭縣故城北東至文安縣

與滹沱合史記蘇秦曰燕長城以北易水以南正

畿輔安瀾志

易水卷下

八

謂此水也是以班固關駟之徒咸以斯水為南易

太平寰宇記莫州鄭縣易水在縣北二十里東

入文安縣合滹沱水滹沱河自高陽東流逕鄭縣

南二里至莫金口分界又東入文安界 一明史地

理志文安縣西有易水 方輿紀要易水在文安

縣西自保定縣流入境即沙河諸水下流也

又分流逕大城西北境入於武清縣之三角淀達於

海

方輿紀要黃汝河在大城縣東北八十里即易水下流自文安縣分流入境又東北入武清縣之三角淀

謹案黃汝河本滹沱支流在時易水會入滹沱故紀要以為易水下流

謹案宋史王能傳咸平中知靜戎軍建議決鮑河斷長城口北注雄州塘水為戎馬限方舟通漕以

實塞下河渠志真宗延平四年知靜戎軍王能請

自姜女廟更決鮑河水北入閭殿淀又自靜戎之

東引北注三臺小李村其水溢入長城口而南又

畿輔安瀾志

易水卷下

九

壅使北流而東入於雄州五年順安軍兵馬都監

馬濟復請自靜戎軍東壅鮑河開渠入順安軍又

自順安之西引入威虜軍置各路營田於渠側濟

等言役成可以達糧漕隔遼騎帝許之獨臨臺淀

稍高恐決引非便不從其議因詔莫州部署石普

並護其役踰年功畢攷以上南易水上會滹沱水下

達滹沱之舊道也今唐河自祁州三岔口下為瀦

龍河由安州東入白洋淀久非故道而滹沱河別

爲子牙河文大之間築長隄以限之皆不與南易水相通然舊籍具在猶可推尋也 又案漢志謂濇水東至文安入河山海經說文皆云東入河郭璞註濇水過博陵南東北入易水經爲東北入易 鄭謂東北至長城注於易沽水篇云清淇漳洹濇易涑濡沽溇沱同歸於海今溇沱篇已失亡禹貢 雖指據寰宇記補之詳見前溇沱篇蓋易水與溇沱交流於河間高陽大城之間至文安而始合其後別流 皆非故瀆矣 又案水經濇水東北入易道元注 易水篇又曰易水東合濇水故桑欽曰易水出北 新城北東入濇或以此一言可定水經非桑欽所 撰夫自易言之則曰入濇自濇言之則曰入易原 不妨互文以見濇易之通流第濇水東北入易水 經之文也而易水之入濇則經於易水無此文道 元注忽又何據而稱桑欽所云是則經有闕文後 世所刻非完經也至於濡水東入博水水經注始

有自下博水兼濡水通稱之文原非謂博卽是濡 一水兩名又云杜預曰濡水出高陽東北至河間 鄭縣入易水是濡水與溇沱濇易互舉通稱矣此 正是言南濡入南易卽是入溇沱濇易又引地理 志曰博水至高陽入河此正是言博水入河卽是 溇水入易所以明其互舉通稱也或疑其以南易 當南濡而與北濡相混鄭注博水又東北左則濡 水注之水出蒲陰縣西昌安郭南並非混指雹河 水而卽忘之皆不可不爲鄭注辨也

附載

女思谷水今無考

水經注易水又左會女思谷水水出西北女思澗

東北流注於易謂之三會口 一統志女思谷水

在易州西南

礮石山水今無考

水經注易水又東與礮石山水合水源西出廣昌

鄉縣之礮石山東流逕覆釜山下東流注於易水

畿輔安瀾志

易水卷下

三

一統志礮石山在州西南五十里其東為礮石

水

謹案方輿紀要於保安州礮山水下引上水經注

文又云蓋即涑水之上源也則是以保安州之大

礮山小礮山與易州西南之礮石山混為一也攷

保安州之礮山水入桑乾易州之礮石山水入易

自是兩水且礮石山水亦並非涑水之源也辨見

桑乾河涑水篇

源泉水

水經注濡水東流與源泉水冷水發北溪東南流

注濡水

謹案源泉水今以為即白楊泉水攷水經注自是

兩水辨見前原委卷白楊泉水下

濡水枝津今無考

水經注易水又東逕武陽南左得濡水枝津故瀆

濡水又東逕范陽城西北舊竭濡水支流南入城

畿輔安瀾志

易水卷下

三

逕柏冢西冢宜城側即水塘也

謹案濡水枝津即北易水之分出與中湯水合者

也亦即古源泉水之分支久已斷流故酈以故瀆

目之

金臺陂水今湮

水經注其水之故瀆又分而為二瀆一水東注金

臺陂 太平寰宇記金臺在易州東南三十里

方輿紀要圖經臺在易水東南十八里 一明史河

渠志保定巡撫汪應蛟言易水可溉金臺

渾塘溝水今無考

永經注濡水自堰又東逕紫池堡西屈而北流又有渾塘溝水注之出道縣西白馬山南溪中東南流入濡水 太平寰宇記白馬山在易縣北八十里 一統志渾塘溝水在易州北

聖女泉今無考

永經注濡水又東至寨口古疊石堰水處也濡水

畿輔安瀾志

易水卷下

古

舊枝分南入城東大陂陂方四里今無水陂內有

泉溢而不流際池北側俗謂之聖女泉

謹案聖女泉或以為卽紫池攷水經注逕紫池堡

入渾塘溝水後又東至寨口得聖女泉則聖女泉

非卽紫池水也 一統志聖女山在易州北五里俗

名覺山下有聖女泉涿州志紫池在州西南十五

里近紫池堡則聖女泉於易水為近而紫池於涑

水為近又水經注第言濡水所經之地為紫池

而不詳言紫池而於涑水之紫石溪口則詳言紫

水又以為北出聖人城北同以紫名同以聖稱後

人遂以入涑之紫水為易水所經之紫池是不特

混紫池紫水為一而涑易先無別矣

檀山水

永經注濡水東合檀山水水出道縣西南南流與

石泉水會

謹案一統志以為卽道攔河

畿輔安瀾志

易水卷下

五

石泉水

永經注石泉水出石泉固東南隅水廣二十餘步

深三丈固在衆山之內平川之中四周絕澗阻水

八丈有餘水之不周者路不容軌僅通人馬謂之

石泉固其水南流注於檀水故俗有并澗之稱矣

其水又東南流歷故安縣北而南注濡水 元和

郡縣志涑水縣石泉故城在縣西北三十里

舊運河

定興縣志江村有舊運河人家往往得敗船諸物
謹案此即宋時餉邊之運河也詳見前原委卷黑
龍口下今北河流逕江村之北舊時相通之道
范陽陂水即鹽臺陂在安肅縣北今湮

〔水經注〕易水東分為梁門陂水上承易水於梁門
東入長城東北入陂陂水北接范陽陂陂在范陽
城西十里方一十五里俗亦謂之為鹽臺陂

〔謹案〕一統志引舊志云定興縣西南五十里閻臺

畿輔安瀾志

易水卷下

六

之西有狼兒淀地形窪下郎山之水瀦為下流為
曲水河至安肅縣西入雷河蓋即鹽臺陂閻臺乃
鹽營之訛也又有雞爪河亦自閻臺平地湧出三
五不一分流形如雞爪緣閻臺逕安肅入雷河蓋
即陂水之南通梁門為范水者則是范陽陂雖湮
而水流猶在雞爪河即范水矣然范水久無可考
至范陽陂在今定興縣南安肅縣北而曰下舊聞
乃採入順天府非也

梁門陂一名梁門淀在安肅縣東北今湮

〔水經注〕武遂津北對長城門謂之分門亦曰分水
門又謂之梁門矣鹽臺陂水南通梁門淀方三里
〔謹案〕寰宇記南易水歷遂城縣界燕時謂之武遂
津又東流過梁門引水為陂塘以溉田輿地記南
易水東流過東梁門去安肅縣二十里其言皆與
水經注合

范水在涿水縣東南其上源已斷下即曰溝河也

畿輔安瀾志

易水卷下

七

〔水經注〕梁門淀水東南流出長注易水謂之范水
易水自下有范水通目又東逕范陽故城南即應
劭所謂范水之陽也

〔謹案〕漢書地理志涿郡有涿縣范陽縣應劭所云
范水之陽是漢范陽縣非今之涿州也名勝志明
史地理志方輿紀要皆以為范水在涿州南不知
曹魏所改者郡也非縣也郡治涿兼領范陽其後
古范陽屢徙而唐移其號於涿初不因水名也故

酈道元云應劭曰涿郡故燕漢高帝六年置其南有涿水蓋氏焉闕駟亦言是矣今於涿城無水以應之惟西南有是水矣是則酈於涿水無考而欲以涿縣故城西南之桃水當之也如又以范水爲在涿州之南豈桃水又卽范水也又酈云聖水自涿縣東與桃水合首受涑水於徐城東南良鄉西分涑水世謂之南沙溝卽杭水也東逕迺縣北朱謀璋箋註孫曰涑水當作桓水下同杭水疑作范

畿輔安瀾志

易水卷下

五

水涿之爲范陽郡蓋亦取於此迺古迺字則是涿又疑有范水也然杭字字形疑爲桃字之訛未必定爲范也據水經注不叙范水第云涑水東南流出長注易水謂之范水則范水卽梁門涑又云易水自下有范水通自則范水卽易水是在酈當自范水已無定指必欲求一水以實之轉爲失實矣

日照泉

二統志柳山在易州東十里又東五里有翠屏山

山之半石窟有日照泉雖旱不竭

五龍池

易水志一名蓮花池池通源泉水在縣西關外明

景泰四年知縣王鑄疏之

龍王井

易水志在州治西龍王廟前與源泉水通水極寒

列

神井

畿輔安瀾志

易水卷下

五

畿輔通志在易州南城上火神廟內其水而與地平

石井在涑水縣西北三十里

一芳輿紀要紫涼山其並峙者曰龍官山中有石井

泉流潛相灌注

龍潭在涑水縣西北益山

龍湫

二統志石龍山在涑水縣西二十里山巔有石其

狀如龜內有岩四容千人下有龍湫山左一洞深不可測相傳外狹內寬可通廣昌

趙曠川

方輿紀要安肅縣北有趙曠川舊為戍守處 宋

史河渠志自遼吳淀望趙曠川長城口乃契丹出入要害之地

畿輔安瀾志

易水卷下

下

隄防

舊城土隄在易州城外明景泰元年築嘉靖二十年兵備李文芝萬曆六年巡撫孟重重修

廠西護城石隄明嘉靖三十八年建萬曆間重修

廠西石隄在易州城西石橋北明成化四年建萬曆

十八年重修

三官廟石壩在易州西北五里

易水志舊有土壩明成化四年王詔引源泉入廠

畿輔安瀾志

易水卷下

三

築此歲修歲衝萬曆五年兵備高文薦主事曹昉建

三官廟新石壩乾隆二十六年濬治源泉河成即安河

重建石壩長十七丈高六尺底寬八尺頂寬三尺水

槽村西小石壩長三丈四尺高六尺底寬八尺頂寬

六尺廠城石壩在城西南長二丈六尺高六尺底寬

八尺頂寬三尺均以防安河之水

總督方觀承修濬安河事宜奏畧據易州知州黃

可潤在於州城西北隅白楊嶺下勘有源泉一道
水脈頗旺其地卽名源泉村由村東向南行數里
入於沙灘伏而不見訪問土人從前曾在沙灘之
北三官廟西築壩鑿渠引水東注中貫厥城以達
於州環城爲濠由城西南石閘放歸易水入河迨
後壩毀渠塞泉水仍由故道滲入因將渠道壩址
復加察勘自白楊嶺下三官廟舊壩以上并城濠
四面淤墊無多於農隙勸用民力疏濬尚易又州
城東西關跨濠石橋並濠西南放水石閘俱尚完
整無庸籌辦惟三官廟西舊壩殘廢已久應重建
石閘一座偶截沙灘壩東舊渠衝壞應由移數丈
別開新渠一百十八丈導入舊渠其舊渠自土地
廟以下由厥城至城濠間段疏濬卽可一律深通
又木槽村西及厥城西南乾河溝三處應各築小
石壩攔截俾無旁洩如此經理則水到之處不特
田疇蔬圃均資利澤而繞郭深池亦符體制所有

畿輔安瀾志

易水卷下

五

應建石壩除將舊石添用共估工料銀一千九百
六十一兩零共需用二千七百九十四兩零清河
道庫貯有歲修一項應請於此動撥興修
謹案石壩舊志雖以爲建於明代然水經注云滹
水又東至塞口古壘石堰水處也則其遺跡舊有
之矣

東西石閘

易水志東西石閘西關外舊有土壩明成化四年

畿輔安瀾志

易水卷下

五

築萬曆十八年巡撫項德政爲石閘每閘二板兩
啓時閉今圯

謹案二閘今惟存形跡石料俱無又州城西關北
山厥西關俱有涵洞一座護城西南有放水閘一
座尚完整

滾水壩在安肅縣西北姜女廟前乾隆二十八年總
督方觀承奏建

奏畧滹河正支二股應於姜女廟建滾水石壩一

座使泛漲有餘之水由此減入支河則驛道不致漫溢 又奏畧安肅縣瀑河於工賑內開挑自姜女廟至散水足長六十三里八分零底面尚覺少狹應均加展面寬一丈底寬五尺舊有橋五座一并寬展又自姜女廟上溯范村益加開濬則舟馭可通計長二十里零應挑面寬二丈至三丈底寬一丈五尺至二丈深四尺散水口下入雜淀長五里零應酌加挑濬並芟除葦草以免淤塞 一 新修

畿輔安瀾志

易水卷下

四

城北瀑河碑記瀑河至城北合雞爪泉穿石橋而抵容城入新安大淀顧北橋以東河身淺窄兼以跨河諸橋低窪湫隘舟楫不通沙泥日積故水至城西姜女廟口不歸正派而入支河遂繞城而南而東每春夏漫行若寺角徐城林水等十餘村盡為沮洳直抵蒲草窪乃入安州歸大淀自辛巳壬辰間水勢縱橫安州下流倒漾水無所歸遂泛濫於縣南三十里舖劉祥店以九省衝衢幾成澤國

因請發帑金令安肅容城新安畫疆修理橋令其高且廣水使之順而暢兩閱月而告成

易水河隄在容城縣境康熙九年知縣趙士麟重修長城隄一名黑盧隄在安肅縣東北

方輿紀要俗以為秦將蒙恬所築誤也蓋戰國時燕趙分界處今有長城亦謂之黑盧隄案長城隄當時即謂之長城在戰國初築時藉以限戎馬之足未必高如州縣之城故今即以爲隄通典范

畿輔安瀾志

易水卷下

五

陽郡遂城縣下分注云秦築而紀要及諸志皆以為燕趙時各自所築攷戰國策蘇秦說燕曰燕長城以北易水以南張儀說燕曰秦下甲雲中驅趙而攻燕則易水長城非大王有也則以為秦築者誠非矣又新安縣亦有長城隄蓋此隄北起安肅南入新安也

古隄在安州北雷河之濱建置無考

方輿紀要安州有古隄在州城北東自邊村而下

接雄縣西自板橋而下接蠡縣皆以防九河之決
溢

西隄在新安縣城西自縣西涑城村起東南至留村
迤東轉北至縣城西又東至田家莊名長城隄一名

雷河堰詳見後又曰高家堰又曰磚瓦口隄又曰聖母

淀隄長四千零十三丈其自縣城東轉北者為東隄

新安縣志長城隄在縣城西迤而西北可數十里

張村三臺村涑城村公隄留村一帶共之高家堰

畿輔安瀾志

易水卷下

五

護公隄村留村諸水患磚瓦口隄自縣至留村三

里明嘉靖十年知縣周冕築聖母淀隄自公隄古

隄至滂淀長七里近出之人戶修築

東隄在新安縣東起自田家莊以西為西隄自田家

莊轉而北一名殷家淀隄又北折而西又西北轉而

東入雄縣界長三千八百五十四丈五尺新河隄在

新安縣北新引河南岸也自容城縣黑龍口起迤至

於南河間接北隄止長五千三百零一丈六尺以防

新引河之水瀉入大殷淀也雍正四年築

謹案安縣西東二隄為古隄康熙三十五年

命總河王新命查勘遣內閣學士觀保賞帑金一萬五千兩

修築完固三十八年又

命總督吳赫修蓋卽千里長隄之一處也新河隄創自雍正

四年為新隄其時怡賢親王偕大學士朱軾奉

命興修畿南水利分遣邑人編修張鱗申監修新安諸工修

舊隄築新隄開新河建八閘太平龍端村東端村西淀頭龍頭張家莊

畿輔安瀾志

易水卷下

五

黑龍口四工南河也費帑金三萬一千兩有奇至今新安民

食其利南隄詳見府河篇

孟家溝隄在新安縣北明築

明邑人張光遠孟家溝築隄障水記畧新安當九

河尾閘而孟家溝者尤西水要害地先是北水自

容城小李村來由三臺鄉山西村以投南之雷河

東達天津就下自然之勢山西村勿便而曲防以

壅之則小李受其害以是西村交訟會官勘定仍

以雹河為壑隆慶辛未秋山西村盜決此溝邑侯

蔣公名學成 蘇州人築之壬申夏郡守張公名應解 乃大 州人

加板築仍帖鄉民永護

韓家埧在新安縣西北之涑城村因舊有西隄與新

隄不相連屬乾隆四年於涑城村西復築此埧以捍

諸水長二百九十五丈

雹水堰在新安縣西北自黑龍口至紅石口長十七

里明嘉靖時築

畿輔安瀾志

易水卷下

五

黑龍口閘在新安縣西北三十里雹河入新安境之

東岸也雍正四年建引雹河水入新河

新河閘在新安縣西北二十二里跨新引河半磚半

石為之去黑龍口閘十里雍正四年建以堵容安二

縣瀝水下注

四工閘在新安縣西北二十里新隄上半磚半石為

之去新河閘十二里雍正四年建引新河水南流入

大澱淀乾隆十年改為涵洞

南河閘在新安縣東北十二里之南河村東在北隄

上為新引河盡處去四工閘二十里雍正四年建以

洩新引河之水

西關閘在新安縣西門外西隄上半磚半石為之乾

隆十年建引城濠之水北流入大澱淀

張家莊閘在新安縣東十里東隄上閘西為殷家澱

又西為大澱淀閘東為燒車澱雍正四年建以洩大

小澱家澱之水

畿輔安瀾志

易水卷下

五

橋渡

龍鳳門石橋三座俱三空

北石橋七空

大紅門外石橋五空門內平石橋三空

謹案四橋俱在

泰陵風水牆內

行宮前石橋三空分水嶺所注也乾隆元年七月建

西十里舖木橋九空至半壁店二里

畿輔安瀾志

易水卷下

三

半壁店木橋七空至三岔口二里

三岔口木橋五空至韓家村十六里

謹案以上五石橋三水橋皆屬

泰陵工部經管

韓家壯石橋長八尺寬九尺高四尺一空乾隆二十

一年建跨源建水上至東二十里舖二十五里

東二十里舖石橋長二丈寬二丈高八尺三空乾隆

元年建東接州治

易運橋在元各莊堯石長四丈五尺寬二丈高七尺

五空乾隆元年建

鎮遠橋在易州西關外明萬曆十五年建

北石橋在易州西關柵欄外明嘉靖十五年修

迎恩橋在易州東關

明秀橋在易州西關東關明嘉靖二十年建

惠全橋在廠西關外明天順二年修萬曆十五年重

修

畿輔安瀾志

易水卷下

五

大石橋在廠西關明正德十二年建嘉靖十六年修

韓信橋在易州西十五里之高村社謹案此高是韓王信非陸陰侯也

以上七橋皆源泉水所注

五里河橋石築在易州東五里跨五里河上明崇禎

十三年建

水峪山石橋

以上諸橋俱屬北易水

南橋在定興縣河湯渡上為南北通津

北關橋在容城縣北關西壘石成橋其河發源白龍

堂荆於永樂初今廢

以上北中二易水會流之橋

丁水橋在易州西南向陽堡

黑龍口橋在容城南二十里小里村石築明嘉靖十

一年修

謹案宋史楊延昭傳景德元年詔冀州部署石普

畿輔安瀾志

易水卷下

屯馬村西以護屯田斷黑盧口萬年橋散騎奔衝

之路則黑龍口之有橋舊矣

土橋在黑龍口西三里許通安肅界明嘉靖十五年

修

王村橋二西為土橋南為石橋

小李村石橋二一在村東一在村西邑人李尚玉創

建康熙十年重修

大王店石橋在安肅縣西四十里水與滹河通邑人

曹景秀建

雹河橋在安肅縣北關跨雹河上甃石長十六丈寬

一丈八尺高八尺明知縣周瑋建

本朝乾隆二十八年以山水暴漲水從上漫重修增高

四尺

南關橋在安肅縣南關外跨城濠上雹河支流也甃

石長五丈九尺廣一丈三尺高六尺乾隆二十八年

增高八尺

畿輔安瀾志

易水卷下

商家庵橋舊用石築長四丈寬一丈後圯乾隆二十

八年改建木橋展寬一丈三尺增高八尺

徐城村橋舊用石築長四丈寬一丈高五尺乾隆二

十八年改建木橋展寬一丈三尺增高八尺

田李莊橋舊用石築長四丈寬一丈二尺高六尺乾

隆二十八年改建木橋展寬一丈三尺高七尺

崔家莊西北木橋又東北木橋各一座舊各長四丈

寬一丈四尺高九尺乾隆二十八年展寬一丈五尺

增高二寸五分

田村橋在安肅縣北二十里田村南甃石跨雞爪泉

河上長五丈廣二丈高八尺明天順中建

白塔鋪橋在安肅縣北二十里白塔鋪甃石跨萍泉

河上長三丈廣一丈高八尺建置無考

三臺石橋跨雹河上明正德間邑人張鑑建

義濟橋在新安縣三臺村跨蘆草灣上為安肅清苑

安州通衢邑人劉參政兌建

畿輔安瀾志

易水卷下

晉

張建家橋在新安縣之三臺西

永濟橋在新安縣三臺南跨雹河下流

土橋在新安縣三臺南

王家橋在新安縣亦跨雹河下流

向村橋在新安縣北架木跨新引河上為通京大路

雍正四年建

北張家橋架木跨新引河上為容城定興要路雍正

四年建乾隆二年重修

三臺北頭村橋跨新引河上雍正四年建舊用木乾

隆五年重修易以石

長流橋在新安縣西南五里俗呼大橋以西關有小

橋也其南又有木橋一座名長橋今皆廢

通濟橋在新安縣東門外長五丈五尺廣一丈二尺

高三丈乾隆八年重修

雲衢橋一名廣義橋在新安縣南門外長七丈廣一

丈二尺高二丈五尺乾隆三年重修石脚木梁跨長

畿輔安瀾志

易水卷下

晉

流河上

廣祐橋即閻家灣橋下跨渥易與通濟橋相距三里

長十三丈廣一丈二尺高二丈五尺

明戶科給事中顧士琦閻家灣新建廣祐橋記畧

安州之屬邑曰新安易水經焉折而南有灣土人

名曰閻家灣實為南北孔道跨而為橋向架木為

之上則車馬之所蹂躪下則河水之所衝撼率數

年輒壞往來患苦內宦劉壽改木為石縱經二百

餘尺橫一十七尺下醜水門十八道用金錢四十

五萬越四閱月而告成名曰廣祐并勒諸石

馬家砦橋二跨渥易支流一在砦北一在砦東三官

廟後

以上為南易水橋

易陽橋任邱縣趙北口十一橋極北之第一橋也一

名月漾橋接雄縣界

二統志月漾橋在雄縣南十二里接河間府任邱

畿輔安瀾志

易水卷下

庚

縣界亦曰易陽橋新安高陽諸水皆經此

謹案三易水俱滙流橋下而入西淀

祠廟

源泉龍王廟在南山乾隆二十六年建

總督方觀承源泉龍王廟碑記畧易水為畿輔大

川西北白楊嶺之南源泉出焉村以源泉名猶州

以易名也源泉伏流入沙不見泉列且清陽悍不

耗歷代於其伏流處建壩築渠引水環州城而復

入於易農田利焉百餘年來壩頽渠塞飭吏修廢

計工以聞

畿輔安瀾志

易水卷下

三七

天子發帑修濟建石壩三疏渠幾二千丈

帝錫嘉名曰安河河安而民安矣用立穹碑恭勒盛事於碑

亭後建慶澤庵以慶祝

聖澤而南山之麓舊有龍王廟修之廟之右建亭曰雲亭崖

之下建七楹曰靈源福地吏曰始伐石白楊嶺之

東役夫百十計不可得水有老人告以山有小泉

出石中吏拓而大之役夫日取給不匱工竣泉已

閉矣咸詫以為靈泉之靈即龍神之靈且以見山

川之莫不効靈也

龍王廟

易水志在州西關外元至正十六年平章何瑋建

釜山龍王廟在涑水縣西北

涑水縣志山形如覆釜山署有龍潭先有靈泉寺

康熙十四年夏旱知縣陸展箴步禱即應乃於潭

上蓋石亭四面塑龍環繞之潭之左舊有龍王廟

已頽廢因重修焉

畿輔安瀾志

易水卷下

大溝小聖廟

定興縣志以祀河神五月初午致祭

鎮龍寺在新安縣城東十五里之王家砦

新安縣龍王廟在城南八里之馬家砦

水利

安肅縣營田在縣西北白塔舖古莊頭高林莊縣東

南南梨園等處引督亢陂及甓河之水仍洩水於本

河此合北中南三易水為一雍正五年南梨園營治稻田共四十

一頃二十一畝四分農民自營稻田共三十九頃一

十畝二分六年縣治西北白塔舖古莊頭高林莊營

治稻田共二十六頃四十七畝二分五厘農民自營

稻田共七十八畝九年改旱田八十頃三十一畝六

畿輔安瀾志

易水卷下

分

安肅縣秋菘俗名安肅菜其味甲於天下而姑莊營

所產尤美皆資雞爪泉萍泉以為灌溉

新安縣營田在縣西北大澗淀東北宋家莊東南劉

家莊西南太平莊趙家莊等處引甓河依城河及淀

河之水洩之於應家淀即殷家淀馬村河見泚水篇雍正五年

大澗淀營治稻田共一百三十三頃三十五畝九分

三釐農民自營稻田共一十四頃四畝三分六釐七

年宋家莊東南劉家莊農民自營稻田共五百五十九項六十六畝九分九釐七年太平莊趙家莊營治稻田共一百五十六項五十九畝九分農民自營稻田共二十七項八十八畝

雍正三年怡賢親王水利奏畧拒馬之南為三易水曰濇曰武曰雹濇水南入定興與涑水合流源泉白楊虎眼梁村馬跑諸泉及道欄河皆入焉源泉有舊石壩乃前人壅水開渠之遺跡沿流建閘

畿輔安瀾志

易水卷下

旱

石碁尚有故當時近水皆稻梁邊城皆荷芟今皆荒廢所應修復以廣水利者也武水流逕定興合濇水而歸河陽渡雹水流逕安肅合鹽臺陂入安州之依城河三水俱挾源泉分流疏渠其勢甚便鍾家莊唐湖川鹽臺陂民皆莠稻是在因其擴充務使水無遺利 一又水利奏畧新安之雹河自西折東遶縣治之南入淀而徐河曾入漕河復自劉家莊泛濫而下新安正當二河之衝每遭漂沒之

忠應於三臺村南開河一道引漕河之水會入雹河由縣之正北入應家淀南岸築隄以護縣治凡縣屬之大小澱淀俱可圩田種樹甚為有益 乾隆十年二次水利工程奏略定興縣西南二十餘里有雞爪泉八九里外滙為一流綿延二十餘里經安肅縣治之姑莊營南入瀑河姑莊兩岸悉種秋菘民收倍利而定邑界內稻畦崎零因三泉未濇水不足用故也今查三泉本旺牽引而下尚有

畿輔安瀾志

易水卷下

旱

小泉百竇細流汨汨如迸珠亦俱淤塞不暢日自姑莊入瀑河之五里水道窄狹雨多水泛輒滿平岸今應悉展以收衆泉之用將三泉大功開濬圈砌層磚以資久遠悉導沿河泉竇滙集石橋以下一律排疏分別寬深俾定邑稅稻與安邑並廣其利又安肅縣之田村鋪西五里亦有泉三孔曰萍泉入新安縣之雜淀為萍河歲久水道淤失每遇夏月雨多則泉水暗長舊道既不可通遂散溢田

村為患嗣經尋得故泉今將三孔泉眼並加疏濬就萍河至田村舊跡接遞開挑南至麒麟店白塔舖北五里舖復西折至姑莊營舊有之三枝溝內會雞爪泉下梢歸入瀑河不過二十餘里水勢甚便與雞爪河同其美利 乾隆二十六年總督方觀承修濬安河事宜奏畧易州城西北隅白楊嶺下勘有源泉一道水脉頗旺從前附近居民皆鑿子渠支分派引約可溉田二百餘頃迨後壩毀渠

畿輔安瀾志 易水卷下 壘

塞泉水仍由故道滲入以有用之水淪於無用之地殊為可惜似應籌估修復舊規其各子渠聽民間酌量地畝多寡自行開挑引溉官為督率辦理 又酌籌安河善後事宜奏畧竊照源泉之水所有蓄洩啓閉經管修濬等事宜若不詳定章程恐致漸起爭端今率該州悉心籌酌應分上下游按日輪流啟閉如上游單日用水即閉閘導入上游子渠下游雙日用水即啟閘入下游子渠上下游

畿輔安瀾志 易水卷下

村莊名目及用水日期立石閘旁明晰開載設立渠長二名專司其事免其徭役仍將渠旁墾地量予種藝俾資生計如遇渠道少有停淤責令勸集村民隨時疏挑倘工程較大並開壩應修報官經理物料官為籌辦夫力按村撥用其河灘崎零不成頃段地畝貧民願墾者請免陞科照例交納租銀以充慶澤庵龍神香火之用如此則美利均溥而無爭矣 明新安教諭陳監王家橋記畧而來

畿輔安瀾志 易水卷下 壘

電流所經其水狹迅勢不可渠二十里許盡治之北界渠首曰王家橋建斗門從廣二一司啟閉一東河身備壅洩溝間有遂遂間有畝鱗次櫛比畛繩綺分下流曰涑城村亦開渠十五里引申而東縣北燒車淀河溯善嚙則自六道河築重隄為斗門勢最夷恣之入西趨與前三渠會內可稻者列塍幾十畝計三渠環亘六十里合灌地一千五百頃餘令條水均約鄰客之河濡灣處予以十日而

二九三

地偏其高不能升者不得久過澤違時每灌則自下漸注盈科後進乘耜待伐匝月而決畝有籍渠有長啓閉有候工凡六旬而竣

謹案畿輔通志晉河山新安之黑龍口歸襍淀新安三面皆水惟城北為乾土而地處容城下流兩潞南下則大澱一帶盡為鄰壑雍正三年怡賢親王於三臺村引雹河經小王營尚村之北至南河頭入燒車涼南岸築隄建閘以時節宣隄內大澱

畿輔安瀾志

易水卷下

四

淀遂成腴田考黑龍口即黑盧口宋史石普傳帝詔勅輔臣曰靜戎順安軍界先開營田河道可以扼黑盧口三臺小李路亦可通漕運至邊則營田舊矣又新安適當府河雹河之會故京西營田自縣之大澱淀始漸及諸邑至今享其利者亦惟新安為最然在宋時已有之文獻通考淳化中開易河引水東注海東西三百餘里南北五十七里悉為稻田是也明時亦用之縣志王家橋渠流所經

即河身東西為一閘以備旱潦蓄洩由麥淀口入處南北為一閘引水東行灌山西申明亭獅子等村涇城村渠雹水下流迤東灌張村北上大小王等村復折而東下大澱淀與六道河渠會六道河渠淀水所蓄沿隄南北為一閘水漫衍宜稻西行灌南北六里至小王等村皆萬厯間邑令張廷玉所開特當時多用雹水尚未及大澱淀耳 又案宋史河渠志仁宗明道二年劉平自雄州徙知成

畿輔安瀾志

易水卷下

五

德軍奏曰太宗朝嘗有建請置方田者今契丹國多事我乘此以引水植稻為名開方田隨田墾四面穿溝渠縱廣一丈深二丈鱗次交錯兩溝間屈曲為逕路才令通步引曹河徐河鮑河雞距泉水注溝中地高則用水車汲引灌漑甚便又唐介傳知莫州任邱縣沿邊塘水歲溢害民田中人楊懷敏欲割邑西十一村地瀆漲潦介築隄闌之民以為利又陳貫傳領河北轉運使請疏徐鮑曹易四

水興屯田三事皆在何承矩規畫塘樂之後蓋引
鮑易諸水以益塘兼以利田也餘詳東西淀篇
又案安肅縣營田用萍河及雞爪河諸水雞爪河
疑卽古范陽陂中之水畿輔通志以爲督亢陂非
也督亢陂在今涿州境見涿水篇

畿輔安瀾志

易水卷下

一

畿輔安瀾志

府河一卷

原委

故道

附載

隄防

橋渡

祠廟

畿輔安瀾志

府河目錄

水利

畿輔安瀾志



府河一卷

原委

府河古沈水也本名清苑河亦曰沈苑泊又曰雞距河舊與徐水合流今徐水久已斷流矣明洪武初改保定路為保定府或以河經府治故名蓋俗稱也源出府西北三十里滿城縣漢北平縣地雞距泉

畿輔安瀾志

府河一卷

水經注澹水篇徐水又東逕清苑城又東南與沈

水出蒲西俗謂之泉頭水也地理志曰北平縣有

沈水東入河即是水也

謂案漢志無沈水

太平寰宇記

沈水出清苑縣北清苑縣本樂鄉縣也隋開皇十

六年改為清苑縣因清苑河為名 胡三省通鑑

注隋改為清苑縣因滿城縣界清苑河為名 采

史河渠志緣邊塘樂起安肅廣信軍南至保州西

北蓄沈河為塘橫廣三十里縱十里深至五尺淺

三尺曰沈苑泊 方輿紀要清苑河源出府西三

十里雞距泉水噴流狀如雞距謹案泉在滿城縣東十五里一

畝泉西南二里平地湧出有穴數孔形如雞距故名

謹案徐河一名順水水經注順水蓋源出易州西

南一百二十里之五迴山水經注徐水出西北廣

之廣昌嶺嶺高四十餘里二十里中委折五迴力得達其上嶺故嶺有五迴之名 元和郡縣志五

迴嶺在蒲城縣西北五十里 東南流曲折三十里逕高家臺白

水泉入焉水在易州之西山去州一百餘里五迴山南十餘里東南流十里入焉 又

畿輔安瀾志

府河一卷

東南二十里逕馮家莊三岔口河入焉在易州西

十里東南流十里逕于河并 又屈山東行二十六

里逕邯山南水經注徐水東北屈逕邯山又屈逕

志在州西南九十里 又東南流十里折而南流四

里逕石門山飛流直下又名雷溪水經注徐水又

世俗謂之龍門也其山上下開處高六丈飛

水歷其間湍激之音奇為壯猛 明統志雷溪在

易州西發源五迴山 又屈而東流六里又曲折東南

十里自易州流逕縣 老龍潭水自易州西南之北

趙莊東南流入焉 莊在易州西南八十里源出北趙

二里入滿城西北境神早村又東南流八里入焉

曹河上 又東南流十里逕大冊村又名大冊河

紀要徐河經滿城縣北名大冊河亦名要莊河

南流三十里逕南韓營入安肅縣西南境下流斷

不可識 謹案徐河舊自易州逕滿城清苑安州安

畿輔安瀾志

府河一卷

三

易州境也明史地理志謂徐水在安肅縣南四十

有曹水流逕北新城入於徐河又云安肅縣易水

平輿國六年遣八使使郝守濬於清苑界開徐河

承輸引保州趙彬堰河水入雞距泉以息輓舟之

積糧河今其河自滿城而北者流如故自滿城

河至安肅為徐河今大冊河至安肅為曹河而徐

下皆成平地其乾河一道南注保定府治護城河

者乾隆十一年開濬是徐河分枝而府治東之

國公營開板口二村皆有橋又府東七里梁家村

此皆徐河故道蓋自徐河橋而流轉東匯曹河以

道今皆不可考而漢書地理志宋史河渠志所云

者亦不可復識矣然水經注既云與沈水合則府

地圖記亦謂徐河過清苑折東與曹河一畝泉力

成今徐水斷流獨有沈水故河流日衰若求故蹟

而別流之以存其舊一可以洩清苑縣境內諸山

之水注濬不憂漫溢一可以暢向河之流使天津

往來無滯亦一利也 又案魏書地形志高陽郡

清苑高州太和元年分新城置則是魏已名清苑

縣矣邲道元故有逕清苑城之文方輿紀要清苑

本漢樊輿縣地後魏復置扶輿尋析置永寧北齊

以樂鄉縣省入因改樂鄉隋開皇又改清苑考地

形志扶輿樂鄉永寧並無分析之文與清苑並繫

高陽郡下則當日之清苑即為漢之北新城也與

扶輿樂鄉永寧自為一縣劉昫謂清苑本漢故樂

鄉縣與寰宇記胡三省註皆為疎也是水既名清

畿輔安瀾志

府河一卷

四

苑河水經註已有經清苑城之文不可不辨也

又案一統志謂清苑河即古盧水盧水即沈水引

漢書地理志北平縣有盧水至高陽入河為証而

水經注以地理志盧水出北平疑為疎闊謂在盧

奴縣城而於徐水引地理志則云北平縣有沈水

不言盧水豈因疑志為疎而遂改盧水為沈水耶

抑別有所據或地理志文本係二水並存今本有

脫文耶一統志因漢志北平下但有盧水無沈水

畿輔安瀾志

有河一卷

五

因以盧水為即沈水以調和之今姑從水經注故

盧水詳唐河篇

東南流二里匯曰畝泉渝河之伏流漸出也

宋史河渠志自保州西谷雞距泉尚泉為稻田方

田衡廣十里深五尺至三尺曰西塘泊舊滿城

縣志在縣東十五里泉湧出其間一畝名一畝

泉一名尚泉附畿輔通志渝河發源易州嶺流迤

縣西北伏流幾三十里出為一畝泉書曰水在地

中流曰渝 滿城縣志其下流逕尉公山又名尉

公河

謹案宋志既以沈河為沈苑泊又有自保州西合

雞距泉之文則似沈水非源於雞距也而志於河

北諸水則云以於清苑東開徐河雞距河入白河

又云引保州趙彬堰徐河入雞距泉以息挽舟之

役則直以雞距泉與徐河並言不言沈河可知雞

距即沈河志於緣邊塘梁特據其所起而云自保

畿輔安瀾志

有河一卷

六

州合雞距泉非必指沈水合之也 又案漢書地

理志有渝河遠西水也此渝河不知所始亦不見

他書今滿城縣西北微有河形通志所謂發源易

州嶺不言何嶺未詳其地又水在地中流曰渝亦

未詳何書尉公山在滿城縣南非渝河所逕縣志

亦不確姑存之以俟參考

又東南流十里逕北奇村南奇村是為奇村河則申

泉紅花泉連寶泉五花泉諸水入焉

畿輔通志奇村河在滿城縣東卽一畝雞距合流處清苑河上流也

謹案申泉在一畝泉南八里乾隆十七年濬與紅花泉連寶泉五花泉皆在一畝泉東南皆渝河伏流湧穴而出者也其餘水泉尙多皆無名皆合申泉入於奇村河泉名爲申以歲在壬申也 總督方觀承申泉記畧滿城縣屬保定郡治之西渝河之流自西來者至邑而泐泐而後出播爲泉曰一

畿輔安瀾志

府河一卷

七

畝曰雞距合而東南流爲奇村又東入清苑境爲府河奇村河旣首受二泉水而泉之少微則下流之輸瀉益薄農作灌溉無所資卽自府河以東日規堰瀦而舟楫往來益梗隘不可遽達故泉之衰旺其跡著於滿而利所由興弊所由伏不盡繫乎滿也歲壬申吏有來告邑之東得泉焉棄於葭藪者舊矣所司具畚鍤召丁役濬之滌之源甫而深流䟽而清視一畝所鍾大倍十計而泉之左右復

有諸小泉舊闕而今湮者曰五花曰連寶曰紅花皆次第以修復告乃引之爲河長一百七十丈則醜爲渠渠受小泉水率一二百丈凡河爲經凡渠爲緯咸注而入於奇村河河之上舊有閘曰嚮水醜凡新泉及諸小泉來入之者至是畢會工旣竣爰伐石以紀之泉故無名余名之曰申

又東南流五里入清苑縣西北境又東流十七里逕保定府城西其別支環城爲濠爲護城河則徐河溝

畿輔安瀾志

府河一卷

八

水蓮花池水入之

明統志清苑河在城西二里自雞距泉至此下流遶城南北至東合流 方輿紀要雞距泉至此分流遶城南北

謹案護城河環城凡十三里東歸府河徐河在保定府治北首起安肅縣南三十五里之徐河橋自橋而南至清苑縣北五里之廣濟橋河形漸成不可尋求自此而南始有河形悉成疏濬北行五

里逕保定府城北關外入于護城河蓮花池在府

城內府治前明統志雞距與一畝泉合流由城外

濠出為減水口元張柔又作新渠鑿西城以入水

元史張柔傳後鎮保州引循市東行轉北別為東

流垂及城東又折而西雙流交貫由北水門而出

今蓮花池為蓮池書院擅亭館之勝其水自城西

濠小閘引沈水入西水門東流入城中濠為池又

東流循市而南由南水門出注府河其北流久涇

畿輔安瀾志

府河一卷

九

惟府治北至於北水門河形猶有存者而所云別

為東流垂及東流又折而西之舊跡不可復識矣

折而南逕郡城西南隅則有方順橋河匯諸水支分

為白草溝河金線河石橋河合流入之匯為黃狗窪

謹案方順河其上源曲逆河也今則為廣利渠

見河在滿城縣五十里

方輿紀要在滿城縣南五十里其上源即完縣之柳水也

東流入縣境為方順河亦曰順水一統志又其東至清苑為石橋河與清苑河合即古濡水也水自完縣之屯頭村東流入滿城縣南境是名方

順河或曰曲逆之名不美改曲為方改逆為順或

曰曲逆河至此方順流故名

俗有此二說東流半里其

分支為減水河

在滿城縣南五十里乾隆十一年開方順河至屯頭村為完縣二縣

交界於南岸別開減河以減水勢形如半月首起完縣之屯頭村東流三十五里至滿城之苟各莊

入金線河二次水利工程奏議暨續勘得廣利渠至滿城元縣境內每遇夏秋連雨西北一帶水

勢皆湧入此河方順橋之通會金線二閘每虞宣洩不及今於閘之上二里許挑浚減河一道越過

畿輔安瀾志

府河一卷

十

為二北一支曰白草溝由通會開東流十里逕

陽驛

一統志在滿城縣南三十五里又東南流十五里逕東閭童

村入清苑縣西境之大激店又東北流二十里逕

五里舖侯河

首起滿城縣東南十餘里之賈村冷又東南流逕五里舖入於白草溝河今土俗亦名侯河乾溝自滿城縣東南流

入焉又東流五里逕保定府治西南隅入於府河

南一支曰金線河由金線開東南流二十里入清

苑縣西南境之羅侯村則有謝上村之玉皇廟溝

南流入焉

謝上村溝在清苑縣西南二十五里首起村南玉皇廟東南流五里入金線河

又東流十里逕白城村方輿紀要府西南四十五里有白城宋咸平六年王

繼忠與契丹將耶律瓜奴戰於又東流五里逕壁

陽城方輿紀要在府西南二十里晉開運二年符彥卿敗契丹兵於壁陽即此又東流

逕西石橋又東流逕東石橋名石橋河亦曰梁河

方輿紀要梁河在府東三十里自唐河分流逕北又東入安州境合於易水一統志方順河東逕

清苑縣南二十里曰石橋河至縣東南繞城西隅與一畝泉河合亦名梁河又折東北至安州界會

徐河為依城河一謹案清苑縣段家溝首起祁州西北西照黃台一渠由博野入縣境至今土俗猶

稱舊唐河北流入於界河其為唐河分支無疑紀要是也又謂合於易水者攷電河名南易水府河

畿輔安瀾志

府河一卷

十二

逕善馬廟北與電河會合電即合易也明統志謂上尾河至安州合易水亦以此又梁河即石橋

河與一畝泉河會流而又東北流十里逕梁河橋

入於府河匯為黃狗窪清苑縣志在城西隅乃一畝泉石橋河匯為淀也

又案完縣志豐泉村之水發源於村之西澗逕

豐山村之中東南流與白司水合白司城之水發

源於白司城之北石澗中流數里與豐泉水合南

流逕安陽李思莊之東委曲東注逕林尖村之南

伏流不見至蒲上村之西而見遂為蒲水逕五郎

至蒲子口逕大玉村子城村之東南至屯頭與曲

逆河之下流合而為方順橋之上流 又案一統

志輿圖方順河上流有二一在完縣之北流逕縣

東一在完縣之西流逕縣南至縣東南會為一在

北者即古之蒲水在西者即五雲石曰二泉合流

而東五雲當即古濡水之源石曰泉則古蘇水也

其言最為明晰土俗改曲逆為方順及曲逆至此

順流信無稽之說也又方輿紀要方順河亦曰順

畿輔安瀾志

府河一卷

十三

水水經注光武追銅馬五幡於北平破之於順水

乘勝逐北為虜所敗光武自投崖下遇突騎王豐

下馬援之始僅免退保范陽即此水也考水經注

本文退保范陽下有順水蓋徐水之別名也九字

今刪去此句而以方順河為順水非也又考後漢

書光武本紀建武元年北擊尤來大搶五幡於元

氏追至北平連破之又戰於順水北章懷太子註

水今在易州今徐河發源易州流逕滿城縣北光

武追銅馬戰敗處也本紀曰自投高岸水經注曰

自投崖下蓋滿城北多山故自投崖下若方順河

之經滿城南者皆平原曠野不得言崖岸矣紀要

既以滿城為漢北平縣地乃以方順河有順字遂

以順河加之亦未考其實也 又案曲逆河古灑

水也漢書地理志中山國曲逆縣張晏曰灑水於城北曲而西流故曰曲逆章帝醜其名改曰

陰在完縣東境其上流即祁河一名祁水水源出

完縣西北二十里伊祁村隋書地理志北平縣有伊祁東南流

幾輔安瀾志 府河一卷 五

會五雲水宋孫希游五雲泉記畧北平軍之西三

昔限後與燕接形勢雄秀山下有泉五出沸泔

列使君彭城侯元豐六年秋因境內于此乘風忘

歸因謂泉曰五雲漢書地理志北平縣有伊祁東南流

疏流九泉店頭水從北來注之流九泉即流九水

坐于地九泉並湧南流五里入祁河又西北山半

有之泉從石穴流出達於曲水村店頭水原出於

縣西北二十里之張哥莊東南流入焉漢書地理志北平縣有伊祁東南流

五雲水共為一川入博水又一統志店頭山在流

縣西北三十里曲律谷合五泉八博水今博采自

都縣進完縣滿城入清苑為界河五雲店頭正在

又南流二十里匯放水放水古蘇水也前漢書地理志曲逆

縣有蘇水東入灑水水經注灑水又東與蘇水

會水出縣西南近山東北流逕堯始亭南又東逕

其縣入灑一統志源出完縣西三十里馬耳山

之水曰泉舊志放水出唐縣東北馬耳山名石曰

方順河泉東流入完縣會五雲泉至縣東南會

二泉流為放水河五即河入焉 東南流逕唐縣之

放水村為放水河又東南流逕完縣之常豐村凡

三十九里匯祁水入廣利河即廣利渠其下流入

道為方順 又有蒲河合魚水入之蒲河古清水也

幾輔安瀾志 府河一卷 西

源出完縣北四十里之蒲陽山前漢書地理志中

山蒲水出東入流通典北平秦曲逆縣漢為

蒲陰蒲水出山一統志白崖山在完縣西北四

十里蓋即古蒲陽今其水首起縣北之道務村東

山以聲近而訛也

南流逕蒲上村又南流逕北堡村魚水入焉水經

水所出北平縣西南魚山山有二石若巨魚魚水

發其下又東流注於蒲水一統志魚條山在滿

城縣西北五里即 又東流逕曲逆縣故城東又東

南流逕子城村入於黃利河 又案完縣志柏山

之水發源於柏山村之南東至龍泉寺東而伏齊

哥莊之水發源於張哥莊經齊哥莊之南又附以
衆泉而水益大經侯哥莊村之南至康哥莊村之
南又轉而北合流九水至馬哥莊之西首折而南
數白步又折而東至馬哥莊之東首始轉而東南
流逕荆尖村之西又東南流至西朝陽村之東又
合東朝陽村之水南流至魏村又合唐縣之放水
折而東逕帝豐堯城下叔三村之北而東注爲曲
逆河之上流 又案濡水見漢書地理志及水經

畿輔安瀾志

府河一卷

五

注尤詳其記水源則曰水出蒲陰縣西昌安郭南
其記下流則曰又東北逕樂城縣南又東大博水
自大博水亦兼濡水通稱矣杜預曰濡水出高陽
縣東北至河間鄭縣入易水是濡水與滹沱水
互受通稱矣今其下流爲方順河或於清苑河而
合焉河正與古合元和志寰宇記皆謂濡水在北
平縣西五里是記其流非記其源也一統志引舊
志謂祁水出伊祁山今祁水出完縣西北東南

蘇水入廣利又東逕完縣東南灑蒲水其下流爲
方順河考水經注叙次濡水皆與今水道合而廣
利渠至完縣本用曲逆河則今日之曲逆河爲廣
利渠所奪祁水之卽濡水非誣也且今祁河在完
縣西北者不小於縣東之蒲河而大於唐縣之蘇
水水經注何以有濡蘇蒲三水不記祁水則濡水
之變名爲祁爲俗稱所亂可知又方輿紀要引舊
志云今縣北一里有曲逆水繞縣東南合於祁水

畿輔安瀾志

府河一卷

六

夫祁卽濡也又豈別有濡水與祁合耶又謂滹溪
水分流西南入完縣亦謂之濡水卽所謂曲逆也
考濡溪乃徐水徐何嘗有濡稱耶一統志謂古濡
水有三方順橋爲南濡其北濡卽北易在易州界
下流爲定興縣之沙河亦是與水經注南濡北易
之說相發明今縣志以濡水源出易州鴉河山者
是以北易爲南濡水也又水經注濡水出蒲陰縣
昌安郭南今其地不列考一統志甘城在縣西北

三里水經注蒲陰昌安郭東有舜氏甘泉及舜氏
 如祠舊志今縣西北三里有甘城村其說蓋以甘
 城為舜甘泉及舜如祠故處是即昌安郭矣考水
 經注云中山記曰郭東有舜氏甘泉及舜如祠諸
 傳記無聞此處世代又遠異說之來於夏乎殆矣
 是則當時已無此泉祠而舊志因甘城甘泉偶合
 即附會其說也又漢書地理志中山國曲逆遼西
 郡肥水俱引師古曰瀟乃官反是二瀟同音也

畿輔安瀾志

府河一卷

七一

一為瀟水之瀟一為徐水之瀟又北易水亦為瀟
 冰是南在瀟水也北易之瀟其無別音據漢志所
 以類推或以為官反音近瀟而曲逆則以文選高
 祖功臣贊曲逆計作去遇聲讀遂以此瀟字音竟
 近徐則北易之瀟或當作何音讀耶且與水道無
 關緊要皆所不必也

又東流晉書里安州西北界龍泉河合諸泉水自
 望都縣東流來滙為界河折而北流逕善馬關分

為城水河其分支東北流仍入於本河

謹案龍泉河一名九龍泉河俗名九龍河其源有
 九一北龍泉河在望都縣西北三里泉自平地湧
 出迂回南下一堅功泉泉在望都縣西北二里之
 大西隄村東流與北龍泉合而南逕望都縣城北
 環城為濠亦名玉帶河一統志清水河亦名玉帶河西隄南
 泉一西隄北泉在望都縣西北二里之小西隄村
 北泉流為西北渠南泉流為西南渠南泉又受羊

畿輔安瀾志

府河一卷

六一

邱溝水首起望都縣西十里之羊邱村東北流十五里入南泉合而東南流
 逕縣城西北隅入城濠一曲家泉在望都縣西南
 一里山家灣東流入城濠一清水泉在曲家灣南
 受黑溝堡水首起望都縣西十三里之黑溝堡村東流十五里入清水泉會沈家
 泉東流為清水河入城濠一沈家泉在望都縣西
 南三里之沈家莊合自城溝首起望都縣西南計
 流逕東白村凡十五里入沈家泉東北流入清泉河一壩壩泉在
 望都縣西南五里龍家莊南流五里會湧漁泉為

灞龍河一湧漁泉在望都縣西南三里南龍堂東

流入灞龍河又東北流三里合白龍河清水河下

流為龍泉河又有黃泉黑泉並在望都縣北龍泉

河身內方輿紀要黃黑二泉與龍泉水合流逕城為濼隆冬不冰相傳中有溫泉謹案望

都縣九泉皆稱龍泉會流於縣城北西南三面土

俗稱九龍者謂堯有九子泉數適符不知尚有黃

黑二泉則龍泉河實合十一泉也又畿輔通志謂

望都縣清水河入段家溝名舊唐河上流為邢州

之西照渠又古靈山河上流為小陳河下流為土

尾河與段家溝合並會於界河此龍泉河入唐河

之故又有永豐河分流一東北流自鎮北凡八里

湮沒微有河形而已一統志永豐河在望都縣東南永豐鎮東半里許延袤十餘里由王家營

高嶺闢復分為九支又東流五里逕安東店九城志太

支又東流入清苑縣西南境之楊城村又名界河

又東流逕營頭村則有齊賢莊河東南流入之乾

溝一名戒河在完縣南十五里首起將西南十里

之郭村東行二十五里入滿城南境之許村又東

畿輔安瀾志

府河一卷

十九

行入清苑縣西南境四十里之齊賢莊各齊賢溝

一名齊賢莊河東流四里逕清苑縣西南境四十

五里之鄭各莊則為鄭各莊溝即古清涼河也東

流入之清涼河即水經注灞溝才溝上承清梁陂

又北逕清涼城其水東入博水清涼源當即清

涼也魏書地形志灞吾縣有清涼城今在清苑縣

西南其地與博野縣相近博野

本漢蠡吾也溝與陂俱久湮 又東流折北逕草

橋村則有古靈山河北流入之古靈山河二源

之辛安村各辛安渠東流逕州城又東流逕馬固

村則州東南十里之龍各莊渠東北流入之又東

北逕固留村則州東南十五里之東冠渠流入之

又東北流逕王玉港入博野西南境逕古楊村為

陽村河又東流轉北十五里逕博野縣城東南則

周家營溝東北流入之又東北流十里逕王家莊

渠入蠡吾西南境又東北流十五里逕蠡吾城南

為飲蠡池又東流轉北二十里逕楊家莊會小陳

河首起博野西北之杜村為杜村溝東北流逕

閻莊入蠡縣西境逕小陳村又東北流逕三里逕

楊家莊會東洋渠又北逕古靈山為古靈山河東

諸案方輿紀要蠡縣又有小陳河派此渠都縣北

東北流入安州界今湮與今河凡八里入清苑縣

境不合當是水道之變遷也

東南境會段家溝俗名老河頭其水流入高陽縣

境為土尾河 又案界河古博水也源出望都縣

西南五里前漢書地理志中山國望都博水東至

出中山望都入河水經注博水出望都縣東南

流逕其縣故城南一統志界河即古博水也舊

畿輔安瀾志

府河一卷

二十

志屬龍河原出望都南五里之蒲龍泉東北流七里與青龍泉河合又東入清苑縣界曰界河流甚方順河合疑即古博水也

在望都縣南五十里其上流即望都縣之龍泉河自清苑縣東陽城村入

縣境又名陽城河後漢書郡國志蒲陰水曲逆章帝更有陽城水經注博水

又東逕陽城縣散為澤蒲世謂之陽城散也平寰字記陽城散在望都縣東南七里

要陽城在完縣東南五十里謹案今清苑縣西南四十里有陽城村與望都縣接界即古陽城也

其水久涸又柳宿河首起望都縣南四十五里之柳宿村即元和志所稱柳宿城漢宣帝母王夫人

徵時泣別處也南接定州界東入清苑界東北流二十二里入清苑西南境之武安右又名武安溝

畿輔安瀾志

府河一卷

五

又東北流十五里入焉又柳宿溝下流為黃龍港在清苑西南七十里温仁村東北流逕西馬池亦

入焉又南于家疔溝首起望都縣東南流逕北王家疔溝家莊柳宿村凡上入甲入清苑縣西南

境逕傅家莊為啞叭溝又東又東北流二十五里北流十里逕張家莊入焉

逕張登村又東流南轉屈而北流逕清涼城清涼

河東南流入焉又東流逕大莊其分支為大莊新

河在清苑縣東南四十里東北流二十里仍入於本河又東

北流十五里入安州西北境則博野之古靈山河

北流入焉又東北流三里仍入清苑縣東南境又

東北流十二里則有土尾河受段家莊溝諸水北

流入焉黃台渠首起祁州西北十五里黃台村東南流則西照村水為西照渠亦名孝義河

東流逕中照村北段村南段村合之又東北流逕東章泊西章泊入博野縣西北境大西章村為大

西章渠東北流入清苑縣南境之段家莊為段家莊溝北流轉東逕楊家橋會古靈山河謹案祁

州志孝義河本州西灑水年久漸淤祁西居民嘗被水患乾隆五年總督孫嘉淦撥行修瀆水患始

息又北流二里逕新橋入於府河謹案一統志以

之舊保定府志考漢書地理志水經注皆謂博水出望都十三州志後魏宣武帝元年改博陵為博

野以居博水之野太平寰宇記博水源出中山望都入上博縣界因為名又下博縣亦謂在博水之

畿輔安瀾志

府河一卷

五

野今界河在清苑縣南又南即為博野縣又水經注博水出望都縣東南流逕其故城南又東流入

地于博水又東南於清源湧發東南逕三梁亭南又東逕陽城縣其水伏流循資屆清涼亭西北

重源又發又東逕廣望縣故城北又東合柳溝又東北流注之自下博水亦兼濡水通稱考其水

道與今所行無異惟言再伏再見則今無之然古今水道變遷不一如陽城定具大三寸里有焉為

平陸安知昔之伏流非今見而不伏耶今灑龍泉適當望都城東南與漢志水經所記博水正合云

統志之言足証也又界河者宋遼分界之河也西起保定東訖海口宋史河渠志宋昌程勳獻議開

二股河都水監奏議者欲再開二股漸陽北流此乃未嘗睹黃河在界內東流之利也元祐四年尚

書省言大河東流為中國之要險自太昊炎後山界以入海不惟淤壤塘淤兼濁水入界河向去淺

淀則河必北流若河尾直注北界入海則
 失險阻之限詔范百祿趙君錫條畫以聞百祿
 自元豐四年河出大吳一向就下衝入界河行流
 勢如建瓴今八年不食晝夜衝刷界河兩岸日漸
 開闢連底成空趨海之勢甚迅當日所言界河大
 約皆在安州新安東北天津河間兩府之境河渠
 志又云開承翰自嘉山引唐河至定州滙沙河入
 於界河此地保定府內之界河也今定州之渠雖
 不可考而清苑之段家溝猶名古唐河其上流為
 博野之大章溝大章上流為祁州之西照渠逆溯
 其上實接定州則所云龍渠入界河達方舟之謂
 首疑卽西照大章溝段家溝也今府河至清苑東
 三十里許有糧河橋以宋運糧得名而高陽縣志
 以爲上尾河卽宋河承翰所開渠達方舟之漕者
 今段家溝猶滙古靈山河爲上尾河上流土尾河
 北至安州入界河其跡瞭然此九龍下尾之所以
 稱界河也 又案滅河在清苑縣東安州西交界處乾
 隆十年開以分殺府河水勢起自安州善馬廟東
 之府河北岸東流轉北又屈而南流逕李家村東
 仍歸府河蓋府河自清苑縣東會界河合流而北
 水多漫溢乾隆十年二次水利工程因滅家河舊
 有河形濬之其下流府曹交界處也 三次工程
 奏議畧安州依城河地處下流廣利河府河之水
 悉注於此自東安屯以下南北岸皆有隄以防漫

溢但來勢甚寬而隄尾迫束水不能暢下至滅家
 灣隄盡之處遂浸漫民田爲患滅家灣舊存河形
 長里許又曲折東向窪下五里餘卽可歸入曹河
 曹河亦嘗於此倒漾今卽此處開挑滅河一道將
 挑河之土堆爲兩岸兼將隄盡處接築數丈至滅
 河口爲止河口壑築外唇正河水至六分以上始
 令過水而接築之隄與兩埝束水就曹不致散漫
 俾旁溢之府河倒漾之曹河均有軌轍可循而附
 近一帶低窪之地可免於淹沒
 其正支東北流十二里逕李家村曹河自安肅縣南
 東南流來滙
 謹案曹河源出朔寧縣曹河澤承經注徐水又東
 北朔寧縣今不可考矣其上流卽滿城縣之犬册
 曹河澤考安肅
 河古徐水也自入安肅縣西南境之楊村文獻通
 縣有易水曹河明史地理志安肅縣曹河在而
 徐河在西一統志曹河在安肅縣南三十里
 東南流六里逕河北村又東南十三里逕曹家店

又東南流十里逕南北二高橋村又東南流二十

里逕房陵村入安州西北境

安州志曹河自安肅之高橋村至城西李家莊三

十餘里又東南流逕善馬廟是名唐河口其分支

北流至老河頭入府河其正支又東南流逕李家

村滙府河自曹河店而下乾隆二十八年重濬

又案曹河之源今不可考水經注徐水又東左合

曹水水出西北朔寧縣曹河澤東南流合岐山之

水水出岐山東逕邢安城北又東南入曹河此叙

畿輔安瀾志

府河一卷

五

其上源也又云曹河又東逕北新城故城北此王

莽之朔平縣也曹水又東入於徐水此叙其下流

也一統志方輿紀要皆謂北新故城在安肅縣西

南二十里漢書地理志北新城蕭闕駟曰河間有

新城故此加北方輿紀要又引舊志云安肅縣南

二十五里有曹水西北出曹河澤東南流逕北新

城南入徐水九域志邢子勵高陽記云曹水出釜

山南流逕羊角淀北新城西伏龍泉與曹水合流

方輿紀要釜山在安肅縣西四十里以形似名西

接黑山東臨峭壁中有穴甚宏敞初入曰釜陽口

內為釜山村然則水經注所謂曹河澤當在今釜

山下朔平縣即北新城縣在安肅縣境考縣西山

今有釜山村東有水一區周圍里許平時菑澗雨

潦時其水東流至曲城村入雹河當即所謂曹河

澤也俗稱曲水河竟莫知為曹河之源矣而易州

西南八十餘里之北趙村有山出泉名老龍泉閉

畿輔安瀾志

府河一卷

五

流入滿城縣境歸大冊河土俗皆以此為曹河之

源自是而下直至安州滙府河與徐河混為一水

徐河反為曹河所奪矣考徐水源遠而流長曹河

源近而流短凡小水歸大水曰入水經謂曹河入

徐水今曹河上流湮失遂以小奪大徐河下流淤

廢又以大為小曹無上流徐無下尾古今水道變

遷詳記之庶幾尚可辨也

東南流逕安州城北是為依城河

永經注涖水又東北逕依城北世謂之依城河他
 說無依城之名卽古葛城也郡國志曰高陽有葛
 城趙以與燕者也括地志葛城一名依城亦曰
 西阿城在瀛州高陽縣西地以徐滋二水並過其
 西又出逕其北故曰阿齊有東阿此因曰西阿
 謹案依城河府河下流也府河會曹河東流逕安
 州城北得是名其水東流過寨頭開分流爲二一
 東北流逕新安縣西南之襍淀會雹河遶城爲濠
 畿輔安瀾志 府河一卷 五
 又東流爲長流河志依城在新州北自清苑
 縣流入又東又新安界卽古濡涖諸水下流也舊
 志案左傳昭公七年齊燕盟於濡上杜預注濡水
 出高陽縣東北至鄭縣入易水經注涖水自博陵
 之陽亭又北合博水博水自合濡水又合徐水又
 東北之涖二水又東北逕依城北世謂之依城河
 據杜氏則依城河爲濡水自宋興塘樂水道變遷
 涖水自蠶東入河間不復北行而依城河止上承

濡水與杜氏之說適符近者土俗稱州爲濡上是
 也考依城河原爲涖水故道而水經注涖合濡博
 徐曹沈諸水則亦諸水故道也今不惟涖不逕依
 城徐亦斷流濡博曹皆合沈水則獨有府河爲依
 城河耳古今水道之變如此又涖水於祁州會滋
 沙二水合流爲豬龍河至高陽入白洋淀在新安
 縣南自淀中北流至新安城東南之寨南村會府
 河合而東流至縣東會長流河其下流復會雹河
 畿輔安瀾志 府河一卷 六
 是爲南易水水經所謂入於易者也此又其變而
 不變者歟
 又東流五里入新安縣東南界又東流三里逕襍淀
 南分流爲二其一北流十二里逕新安縣東是爲長
 流河雹河自安肅縣北南流來滙又東流十里逕新
 安城西環城爲濠又東流二十里逕郭里口
 行宮南在新安縣東二十里又東流三里逕劉家莊復合於依城
 河其一東流十里逕太平莊北在新安縣南又東流十八

里逕寨南村北在新安縣東南又東流十一里至趙家莊復

合於長流河是為四父河東流入於任邱縣之四角

河歸淀長流四父三角諸河俱詳清河篇

一統志襍淀在新安縣西五里周二十里電水蘆

草灣水所滯

謹案古唐河合南易水於新安為今府河下游清

苑縣志謂雞距一畝徐曹諸水俱入於澹水水經

注謂澹水又東北逕依城北世謂之依城河是依

畿輔安瀾志

府河一卷

五

城河即澹水也特今已改其迹矣今廣利渠西引

唐水唐歸方順府河承其下流一波所注脈絡相

因故初二次水利工程凡府屬諸河合為一議又

滋沙二河即次唐河者因其至祁州合流滙注統

為一河此則各自為流不相混也故惟以方順河

徐河曹河附之郡治九河唐滋沙既自為一卷電

河即南易詳見易水惟平水無考 又案燕山叢

談曰禹疏九河而保定治有九河曰徐曰曹曰電

曰平曰一畝泉曰方順曰滋曰沙曰唐一統志引

舊志安州為九河下流九河者自北而南曰曹曰

徐曰曹曰平曰一畝曰方順曰唐曰沙曰滋張登

曰平水無考疑即古之博水今考徐曹一畝方順

界河五水會於安州西至新安界始合電水唐沙

滋三水會於祈州由博野高陽入豬龍河而逕安

州境界河即古之博水界河初無平水之名考博

水自漢書而後皆以為出望都今望都之水惟有

畿輔安瀾志

府河一卷

五

龍泉一水流以清苑縣為界河別無水以當之昔

統志謂龍泉河即博水是也以博水為平水未知

所據安肅縣志謂平河在縣南十里初不言其源

方輿紀要又謂徐曹方順一畝滋沙澹鴨兒湯水

合為九河鴨兒河乃滹沱分支其說又復不同者

九河之名直隸不獨保定有之皆為俗說或明代

作志者創為此言耳此九河者皆在府西北而前

漢書地理志載諸水最備以府西北論則澹唐滋

恒盧博蘇濡蒲徐曹雹皆是而沈水又見水經注
所引地理志是何止於九水謂唐恒盧皆入滹
蒲皆入濡則又何以不取博而取平取鴉兒此正
如順德府九河八水皆出晚近不足爲據又考文
獻通考望都有平水不見他書又明史河渠志嘉
靖十一年太僕寺卿何棟勘畿輔河患其一言鴨
沙滋三河俱發源五臺今諸支水抵唐河藺家圈
合流入河向東南經任邱霸州天津入海此其故
道也鴨河之名亦惟見此疏不見他書鴉鴨字形
相近亦疑鴉爲鴨也並詳滹沱河篇

故道

徐河故道清苑安州高陽皆其所經也

漢書地理志徐水東至高陽入博
水經注徐水
又東逕清苑城又東與沈水合

謹案徐水入安肅境爲曹河所奪不復能入清苑
縣境矣又水經注徐水又東南逕一故城北俗謂
之祭過城所未詳也太平寰宇記引輿地志云清
苑樊輿城西南隅有聖母祠樊輿王文妻死於此

城之隅就而祭之俗名祭隅城則是訛隅爲過也
一統志祭過城在安州西北徐水入滹處是今安
州亦有徐河故道卽今府河入安州現行之道也
又太平寰宇記於高陽縣聖姑祠引邢子勵記聖
姑於魏青龍二年四月下旬與鄰女採樵於滹徐
二水合流之處東海君聘爲婦因爲立祠事是則
徐滹會流於高陽其故蹟不可考矣
濡水故道卽在完縣南境又安州高陽任邱皆其所

逕也

〔漢書地理志〕山逆縣注張晏曰濡水於城北曲而

西流 〔水經注〕濡水自源東逕其縣故城南枉渚

回湍率多曲復春秋三十七年齊燕會于濡上杜

預曰水出高陽縣東至河間鄭縣入易水 太平

寰宇記濡水在鄭縣西南二十里向東合易水鄭

縣在今任邱縣境其故道已湮 〔一統志〕濡陽隄

在安州北十里

畿輔安瀾志

府河一卷

三

曹河故道即在安肅縣西北其上流淤廢不復可考

博水故道博野高陽深州皆其所逕也

〔漢書地理志〕望都博水東至高陽入河又下博應

劭曰博水出中山望都入河 今深州漢下博水道不可復識矣

〔太平寰宇記〕博野縣後魏宣武帝景明元年改

博陵為博野以在博水之野

附載

石井在滿城縣二十里渝河內

〔滿城縣志〕井深四十丈兩村四百餘家皆用此水

大旱不竭故老相傳漢時所鑿也

狼山溝在完縣西十五里

刀子溝在完縣西北三十五里志云路皆片石側立

如刀故名

康關溝在完縣北三十里中有廢關不知設自何時

畿輔安瀾志

府河一卷

四

今湮

〔謹案〕宋史咸平六年契丹寇定州之望都高陽關

將王繼忠等赴救戰於康村傍西山而北望幽城

考白城在冷清苑縣西南四十五里康關豈即康

村耶方輿紀要謂康村在望都縣境則又與此遠

矣 又案完縣志尚有西山諸水壇山之冰其發

源於檀山西北雙廟前此水遇旱則乾涸不至於

河一發源於檀山之東北山下西流數里旋繞於

檀山村之西南東至固城之龍門限而伏北山水
嶠口之水發源於嶠口村之西繞東西嶠口三村
之南東流至南下邑村之北與下邑水合下邑村
之水發源於北下邑村之北里許山岸下南流逕
中下邑村之東又逕陳侯村之東東朝陽村之西
西朝陽村之東與西水合孝思莊南山下有一井
斜其口村民汲引而外流溢於村中隨人所引以
為灌溉灌溉足則放出村東入大河中

畿輔安瀾志

府河一卷

五

平水今無考

辨見前

文獻通考望都有平水

固現溝首起唐縣東境之沙灘東流入望都縣西北
境之固現村因名東北流逕安莊常早村三提村大
辛莊小辛莊王各莊入完縣西南境其長十八里入
於廣利渠

望都縣道溝驛路傍溝也首起望都縣北循驛路而
北至方順橋南凡三十里又循白草河而北至保定

府治西凡六十里皆乾隆十一年開以洩大道瀝水

二次水利工程奏議畧望都縣東北一帶瀝水向

山道溝洩入方順橋之白草溝河至清苑西關靈

雨寺橋為南北大道道溝既多湮塞大道日漸低

窪每至愁水停阻為患今將慶都至方順橋之道

溝開挑三十里並將白草溝河南岸酌加築展長

五十七里使河岸不致陡峻逼窄沿途瀝水有所

歸宿即以前所挑之土加築大道再保定府城北南

畿輔安瀾志

府河一卷

五

通城河北接安肅曹河長二十五里既以消大道

之瀝水兼可引曹河以助府河之不足年久淤塞

不通嗣經民力稍加挑濬今再展寬三丈亦即以

所挑之土築為疊道積水既可消除而曹河通流

蓄貯更足以資灌溉並於曹河口建閘一座以資

啟閉

饋軍河

謹案金史地理志清苑縣有饋軍河今不知所在

說者以為卽徐河也

史家窪在清苑縣東南八十里百塚村北入於舊河

清苑縣志界河所緒也

伏龍泉羊角淀今無考

邢子勗高陽記曹水出金山東南流逕羊角淀北

新城西有伏龍泉入焉

百濟河今無考

金史地理志高陽縣有百濟河

畿輔安瀾志

府河一卷

卷

謹案明統志明史地理志方輿紀要有瓦濟河百

濟疑瓦濟之訛

邊吳泊一名邊吳淀在安州西南境

謹案宋史河渠志東起順安邊吳泊至保州合齊

女淀勞淀為一水宋會要邊吳淀西望長城口尚

百餘里皆山阜高昂水不能至契丹每言宋人安

事塘泊吾騎馳突得此路足矣明道末亦引塘水

開方田始有險可恃方輿紀要九河合流溢而為

泊處也今州城南尚有邊吳塘又有南北二邊吳
村而泊已湮

洶河

畿輔通志在安州東南依城河之分支也

謹案方輿紀要易水東出之別名也宋人以塘泊

為邊備往往修濬以防淤澱故沿邊諸水皆曰洶

河則是統名非有專指也

岐山水在今安肅縣北今無考

畿輔安瀾志

府河一卷

卷

永經注徐水又東左合曹水出西北朔寧縣曹河

澤東南流左合岐山之水水出岐山逕邢安城北

又東南入曹河

劉家淀在安州西二十里

二統志源出清苑縣石橋一畝二河流逕州境灑

而為淀入於易河

謹案卽
電河

安肅縣道溝縣南北驛路旁溝也乾隆十一年開濬

於城隍南循驛路南行逕劉祥店荆塘舖凡二十五

里入於曹河於城河北循驛路北行逕五里鋪入於
曹河

三次水利工程奏議畧安肅縣治當南北孔道每
年夏秋雨多四面積水無歸今自田村鋪起導引
萍泉歸入雞爪泉並於北五里鋪起至縣北關五
里開溝渠道俾瀝水歸入城北瀑河又承城河之
南直達道溝一十五里從大道之劉祥店荆塘鋪
西折入曹河計自安肅至望都一百四十餘里之

畿輔安瀾志

府河一卷

渠

內瀝水皆有歸受而通衢處處皆見崇垣
大潏淀渠在新安縣西北五里雍正四年開

隄防

龍泉水堰在望都縣東十二里明永樂中築障龍
泉河之水開渠植檣崇禎中易以石穴其孔以時蓄
洩

本朝康熙中重修

望都縣志崇禎中邑令段緯以石易土穴其孔於
中塞之堰下洄則去其塞堰上洄則塞其孔後鄉
民無知值亢旱水洄歸咎於堰決至底其水一洩

畿輔安瀾志

府河一卷

渠一

無餘上下皆潰後雖於村設堰終不若舊堰之水
蓄而能漏也

高嶺閘在望都縣東三里九龍河中雍正四年建乾
隆二十八年重修

殷家閘在望都縣城八里九龍河中九龍河過高嶺
閘分爲九支至此閘復會爲一去高嶺閘五里雍正
四年建乾隆二十八年重修

廣利河隄在完縣西南之常豐村下叔村迤於東南

之王哥村蘇頭村亭鄉村

抹尖口隄在完縣東南濡蒲二水會合之下流水勢

湍急康熙十年重修今有北城村子城村等隄皆民

築民修

完縣志邵修隄岸正黃旗木張佐領地坐落王哥

莊村西北內外加帮河隄水岸一處長十丈頂闊

一丈底闊二丈高一丈木張佐領地坐落蘇頭村

東北臨河帮隄一處長五尺頂寬一丈底闊二丈

畿輔安瀾志

府河一卷

里

高一丈郭爾泰佐領地坐落抹尖口水冲旱隄一

處長三丈頂闊一丈底闊二丈高一丈正黃旗租

植柏佐領地坐落北常豐村北旱地一處長四十

五丈頂闊一丈底闊二丈高五尺下叔村道北旱

隄一處長五丈頂闊一丈底闊三丈高五尺小下

叔村北旱隄一處長二十丈頂闊一丈底闊三丈

高五尺高承勳佐領地坐落亭鄉村西南河岸加

帮一處長二十三丈頂闊一丈底闊一丈五尺高

五尺租植柏佐領地坐落亭鄉村南頭石橋北加

帮河岸一處長一十二丈頂闊一丈底闊一丈高

五尺木張佐領地坐落王哥莊村西內帮河隄一

處長一丈頂闊一丈底闊一丈五尺高一丈趙繼

善佐領地坐落王哥莊村外帮旱隄一處頂闊一

丈底闊一丈五尺高一丈木張佐領地坐落蘇頭

村東內帮河隄旱隄一處長十五丈頂闊一丈底

闊一丈高一丈百爾代佐領地坐落北城村北築

畿輔安瀾志

府河一卷

里

旱隄一處長九丈頂闊一丈底闊一丈高一丈北

城村臨河帮隄一處長九丈頂闊一丈底闊二丈

高一丈民修隄岸北城村東龍王廟北民修河隄

一處長八丈五尺頂闊一丈底闊二丈高一丈蘇

頭村張四等自築私隄長二十五丈五尺頂闊一

丈底闊一丈五尺高一丈子城村抹尖口迤西關

河口另築一隄長三十丈頂闊二丈五尺底闊五

丈高一丈

涿水隄在博野縣之西章村明成化時築以防西章河泛濫

三岔口隄在清苑縣東自高陽縣馬家莊至縣境夾河舖東接安州境

三岔口隄在高陽縣西七十五里以防土尾河

劉家口隄在清苑縣東自縣屬青陽樹至老河頭長

三十八里高一丈寬一丈三尺以防一畝泉河泛濫

明嘉靖十六年築

畿輔安瀾志

府河一卷

聖

本朝康熙四年重修

東安屯隄在清苑縣東三十里之東安村起自村西

東至新橋轉北迄於安州交界之減家莊長二千七

百九十四丈頂寬一丈三四五尺不等底寬二丈八

九尺至三丈不等高四五尺至六七尺不等康熙三

十七年發帑修築以障府河之水使不西決

積水閘俗名大閘在保定府治西門外二里之吳家

灣跨一畝泉上河一畝泉河流逕府治西過吳家灣

石橋折而南數十武建閘以蓄之其下流為府河明

嘉靖中建石牆分八字南向廣一丈五尺高一丈長

六丈五尺東向廣一丈高九尺長四丈二尺隄長一

十四丈高八尺

本朝康熙十一年重修

小閘亦曰西城小閘在保定府西城水門外城濠兩

岸引大河之水蓄之城隍復引以入城者建置無考

謹案明統志雜距與一畝泉合流由城外濠出水

畿輔安瀾志

府河一卷

聖

為減水口元張柔又作新渠鑿西城以入水則此

閘當是柔所建也

上閘在保定府城東一里之湯家莊一名小聖廟閘

跨府河中明永樂初於湯家莊建石閘名湯家莊閘

亦名上閘嘉靖時重修

本朝乾隆十年改建於小聖廟東

下閘一名青陽樹閘在清苑縣東十七里青陽樹村

之南跨府河中明永樂初建去上閘十里嘉靖時重

修

本朝乾隆十年重建

謹案明實錄萬曆三十八年十一月巡按直隸御史畢懋康請修保定清河閘座其略言保定清河源發於滿城抵府而南十里則湯家口為上閘又十里許則青楊樹為下閘順流而東直抵天津二閘開創建於成祖定鼎初補修於世廟三十九年日久頽弛今上之三十二年會一議及以物力殫

畿輔安瀾志

府河一卷

聖

耗而罷前之彼中士民咸謂此閘之興有五利焉章下部議報可自來志乘皆以二閘為建於明嘉靖非也

東安屯閘在清苑縣東三十里跨府河去青楊樹閘二十里乾隆十年建

天莊閘在大莊引河中乾隆二十八年建

藻西閘一名響水閘在滿城縣東十五里之藻西莊明萬曆中郡人孫慎修建

通會閘在滿城縣南五十里方順河北跨方順河中其閘北口為通會南口為金線中則總名曰雞心方順河白草溝河接流處自閘而南者為方順河自閘而北者為白草溝河乾隆十年建

金線閘在滿城縣南五十里方順河南為方順河金線河接流處自閘而西者為方順河自閘而東者為金線河乾隆十年與通會閘並建

曹河閘在安肅縣南二十五里曹河南岸慈航寺前

畿輔安瀾志

府河一卷

聖

清苑縣道溝入安肅縣歸曹河處也乾隆十年建

安州北隄在安州城北西南接清苑縣之三岔口隄迤東北至於州城之北即為依城河北岸又東入新安縣境是為新安縣之西隄

安州南隄在州東南境即東隄之入新安縣境遶新安城北又東南入於安州者自新安縣之端村折而西南入於州東南之山隄村又東南入於高陽縣境接豬龍河北岸隄

徐曹河隄在安州西北徐曹二水會流入州境之處
今徐河已斷流卽曹河入府河逕州西北者也長五
里明嘉靖中築

半截隄在安州西其西接清苑縣之臧家灣卽清苑
縣東安屯隄之下尾東迄於善馬廟

倒叉口隄在安州北長十二里明嘉靖中築

濡陽隄在安州北十里長十六里明嘉靖中築

壇臺口隄在安州西北與護城隄相接長一萬七百

畿輔安瀾志

府河一

卷一

二十丈明嘉靖中築

善馬廟閘在安州西十里跨府河去東安屯閘二十
里乾隆十年建

寨頭村閘在安州東北一里跨依城河去善馬廟閘
十里乾隆十年建

初次水利工程奏議畧金線白草二河口各建石
閘一座南曰金線北曰通會水小則閉令水全歸
府河城下水大則開通會閘令水由金線河歸府

河下游以分減水勢平時則酌量過水以資金線

河西岸民田灌溉之用又府河自城南至安州之

寨頭村長七十八里地勢建甌水難停蓄舊有上

下二閘卑薄殘缺今折去令於下閘建閘一座并

擇於清苑屬之小聖廟東建閘一座東安屯建閘

一座安州屬之善馬廟建閘一座又寨頭村建閘

一座層層關鎖立定章程則水可常盈不缺

新安縣南隄在新安縣城南舊名大河南隄西南接

畿輔安瀾志

府河一

卷一

安州之隄折北轉東至縣城南又東轉南過端村折

而西又轉而南接安州東南之南隄一名閻家灣隄

又曰楊柳口隄又曰燒場口隄又曰白家窪隄共長

五千七百三十八丈五尺嘉慶五年重修

二統志大河南隄在新安縣南其南又有圍子隄

新安縣志自在城村至馬家砦長村一帶閻家

隄在縣城南長十五里直抵安州楊柳口隄在縣

城東南長十五里燒場口在縣城東南長二十五

里白家窪隄在縣城東南二十二里二隄皆知縣李昇築

謹案新安縣志趙久中云大河南隄與圍子隄利害相均如北水決入大河南之隄則圍子淀亦受其害如南水決圍子淀之隄則大河南亦受其害若復修劉家墳之舊隄俾大河南圍子淀各為保障如南水決圍子則大河南可以圖存如北水決大河則圍子可以無害

畿輔安瀾志

府河一卷

癸

太平莊開在新安縣南之太平莊西雍正四年於新安縣南隄建閘引依城河之水東南流入於端村之東西渠

寨南村閘一名龍頭閘在新安縣東南之寨南村亦在於南隄上雍正四年建引濶義河之水入於淀頭渠

淀頭閘在新安縣東南大小淀頭村之間亦在南隄上半磚半石為之乾隆十年建凡淀頭渠諸水由龍

頭閘引入淀頭閘以洩之

端村東閘在新安縣東南端村之東亦在南隄上半磚半石為之乾隆十年建以洩端村東渠之水

端村西閘在端村西亦在南隄上半磚半石為之乾隆十年建以洩端村西渠之水

段村閘在任邱縣趙北口西與安州新安接壤即今端村也

曹河隄在安肅縣西南二十五里長一千五百十

畿輔安瀾志

府河一卷

辛

八丈嘉慶七年重修

橋渡

北奇橋在滿城縣東五十里北奇村之西北奇橋南五里為中奇橋又南五里為南奇橋皆石橋明建北張橋在滿城縣東南十八里北張村之南去南奇橋五里南張橋在南張村之東去北張橋五里皆石橋南張橋明建北張橋

本朝康熙中建

謹案以上二橋皆在奇村河一畝泉流逕南北奇

畿輔安瀾志

府河一卷

五二

村為奇村河下流逕南北張村俗又名張村河蓋

隨地易名土俗之稱也

方順橋在滿城南五十里跨方順河上磬石為之晉

永嘉三年建隋開皇金明昌明嘉靖中皆重修

明兵部侍郎楊順重修方順橋記畧方順河者源

於完縣白崖馬耳二山會於滿城方順流於清苑

注於東海當中山孔道舊有橋不識創自何代廢

有歲時過者病涉今上御宇之三十五年無極縣

掌丁字庫事內監李朗首捐千金請清涼山僧德

印募緣助構靈鑾載揚五村雲集不期歲成石橋

三架長十五丈闊三丈凡費銀兩以三千金役徒

以二萬計垂成之次掘泥得石記云晉永嘉三年

建抵金朝明昌丙辰重修案晉永嘉迄今一千年

有奇明昌迄今又三百餘載修治之歲復值丙辰

事有曠百世而相感者不其然哉

林公橋在方順橋南康熙四十六年保定府知府林

畿輔安瀾志

府河一卷

五二

文莫修方順橋南驛路十五里築為登道於道上建

石橋三故名

陘陽驛橋二在滿城縣東南四十里郭村橋二在陘

陽驛八里閻童村橋在郭村東八里諸橋皆在縣境

跨白草溝河以木為之

大冊橋在滿城縣北十里兩魚橋在縣東北八里北

宋橋在縣東北九里要莊橋在縣東北十里南宋橋

在縣東北十二里西莊橋在縣東北十五里馬房橋

在縣東二十里次韓橋在縣東二十五里諸橋皆在大川河上以木為之秋冬水涸則建春夏水盛則拆東門橋在保定府城東門外西門橋在府城西門外南門橋在府城南門外北門橋在府城北門外北門西橋在北門橋西諸橋皆石橋在護城河上西門橋北門西橋皆明建

清苑縣志西門石橋明萬曆年知縣王政重建北

門西石橋萬曆二十年鄉人孫可久重建謹案徐河之水

畿輔安瀾志

府河一卷

五

分流北注從此橋入於府河

吳家灣橋又名西下關橋在保定府城西郭外少南

康熙十四年重修甃石為之

天水橋在保定府城南門外北接南門橋甃石長十

一丈廣一丈五尺高一丈四尺空中長二丈六尺

南北各長一丈六尺明宏治四年知府趙英建隆慶

五年知府章時鸞重修

明大學士李東陽新建天水橋記畧天水橋者知

保定府趙君儲秀所建也府有河西自滿城縣來環其南郭東至於安州又東至於天津以入於海河故狹稍勝小舟每秋涸則淺可徒涉故南郭之橋殊卑隘弗稱成化乙巳秋君出守是郡又三年為宏治庚戌再蒞之百度具舉乃藉丁會備浚而廣之以里計者餘四十又為大橋高三丈廣加一丈又加菹焉磴石為密屈鐵為固中為洞空上為坦途君欲迎安州之舟泊於城西故高其洞使可

畿輔安瀾志

府河一卷

五

容檣橋既成復培其兩隄使不過峻於是駕者騎者負而乘者往來而不窮又構數十間為市聚賈而居之登橋而望則烟火四合比於闔閭府之大夫士請名是橋曰天水以識不忘 明都御史孫慎重修天水橋記畧金城趙公始建石橋在來漕利名之曰天水自成化以來百十餘年未嘗廢圯迄隆慶五年夏六月大雨傾注河水暴湧遂至傾倒未有能修復之者太守池州章公始蒞事捐資

卜日興工樂以趨事者競皆協力助工始於隆慶六年正月迄於本年四月橋南北長十一丈東西濶二丈五尺為空者三中長二丈一尺南北各長一丈六尺三空俱高二丈四尺椿木深九尺翼以欄石柱衍東西三十六方羅列左右如人聳立一方之鉅歷千年之偉觀也

上閘橋在清苑縣東去天水橋五里劉河閘廟南舊

劉守廟俗訛劉爺廟橋東三里為王家橋又東三里為下閘橋

畿輔安瀾志

府河一卷

壹

又東五里為仙人橋又東十里為梁河橋河入府河

又東五里為望陽橋又東五里為東安橋又東十

里為新橋又名南陽橋諸橋皆以石為脚剝木成梁

輦土其上跨清苑境府河上

大激店橋二在清苑縣西二十五里去閘童村橋東

三里小激店橋二在大激店橋東十里五里鋪橋在

小激店橋東十五里馬廠橋在五里鋪橋東三里

即白草溝河入府河處諸橋皆在縣境跨白草溝河上架木均

長一丈二尺高九尺乾隆十一年二次水利案內修建

魏村橋在清苑縣西南四十里魏村北橋東八里為白團村橋又東五里為壁陽城橋又東五里為中冉村橋又東五里為大冉村橋又東八里為小福橋又東三里為大福橋又東五里為黃陀橋又東五里為西石橋又東二里為東石橋又東北八里為小石橋諸橋皆石橋在縣境跨金線河上

畿輔安瀾志

府河一卷

貳

謹案諸橋建置俱無考大冉村橋長五丈廣一丈五尺高一丈五尺明嘉靖時建順治十七年重修邑人賈爾梅有記其云考之縣治大冉河之上流二一自滿城之方順河一自望都之龍泉河至魏村兩水匯為一東流至此則是龍泉河舊至魏村合方順河逕大冉又名大冉河也今龍泉金線河已不復合而金線河之逕大冉者土人猶稱大冉河蓋隨地易名北方河道循俗之稱往往而是未

足為據也

張登橋在清苑縣五十里張登村南明萬曆中重修

橋東一里為積石橋又東二里為鄧村橋又東二里

為金昆橋又東二里為太平橋又東二里為營頭橋

以上皆石橋又東北十里為蔡家橋又北為耿家橋又北

為石家橋又北為何家橋又北為史家橋又北為苑

家橋又北為張家橋又東為沈家橋以上皆木橋又東為

大橋又東為小橋以上皆石橋諸橋在縣境皆跨界河上

畿輔安瀾志

附河一卷

卷一

麥橋在清苑縣東南十里跨大莊引河以木為之

廣濟橋在清苑縣北五里跨徐河上甃石為之

開板口橋在清苑縣東北開板村南國公營橋在清

苑縣東北國公營東皆石橋跨徐河上河淤而橋存

高虹橋在清苑縣東七里梁家村東甃石長八丈五

尺寬一丈九尺高五尺明崇禎七年建跨徐河上今

河形已失橋尚屹立於平疇之中

謹案徐河入滿城縣為大冉河舊自滿城縣東北

入安肅縣西南會曹河又自安肅縣南入清苑縣

北由東而南會沈水諸橋皆跨其上不知自何年

淤廢今河形之在清苑縣東南不可考賴此數

橋尚可想見其故蹟也 又案高虹橋建於明崇

禎七年迄今百餘年耳其橋甚壯當時有銅碧鐵

底之目而高不過五尺可見當時河流雖寬河身

已淤淺矣後乃漸至湮廢也

大店橋在清苑縣東南四十里古靈山河北之大店

畿輔安瀾志

附河一卷

卷一

村橋北三里又為小店橋皆石橋跨古靈山河

鴨蛋橋在清苑縣東侯河上甃石為之以形似名

王盤橋在清苑縣南七十里王盤村北跨段家溝上

啞叭橋在清苑縣東南五十里跨啞叭溝上

堯城橋在完縣南七里堯城村北祁河放水河會流

之處今則為廣利河入曲逆河之處矣去常豐橋四

里康熙三十八年修下叔橋在完縣南六里下叔村

北去堯城橋三里康熙四十年修又縣東南七十里亭

鄉村為亭鄉橋又東南十里王哥莊為王哥橋又東
南二十里子城村之南屯頭村之北為子城村橋亦
名屯頭橋蒲河入曲逆河處也以上諸橋皆乾隆十
年脩橋皆甃石為之

蒲上橋在完縣北十二里蒲上村西又縣東北八里
為五里橋縣東十五里為新興橋皆甃石跨蒲河上
通濟橋在望都縣南門外即南門橋又東門外為東
門橋北門外為北門橋皆明建甃石跨護城河上
善人橋在祁州齒北佛落村南甃石跨西照渠上長
四丈廣九尺高五尺明萬曆三十七年建

本朝乾隆十年重修

古靈山橋在蠡縣東北古靈山河上甃石為之八里
徐橋又名徐河橋在安肅縣南三十五里甃石長七
丈廣二丈高一丈五尺跨徐河上金大定中建
謹案滿城縣志謂此橋與方順橋趙州橋皆隋匠
人李春造安肅縣志引明成化舊府志云近村居

畿輔安瀾志

府河一卷

卷一

民鳩工聚石創自大定庚子落成於明昌乙卯滿
城縣志未知何據

善馬廟橋在安州西二十里善馬廟之西南橋之東
北即界河入府河處也橋北又為李家庄橋其東又
即曹河匯府河處也皆跨府河上

安濟橋俗名北關橋在安州北郭甃石跨依城河上
金大定中建

曹河渡在安肅縣南二十五里冬春水涸伐木為橋

畿輔安瀾志

府河一卷

卷一

夏秋水漲設舟以濟順治三年建

祠廟

龍母祠舊名龍泉祠在滿城縣東南十五里一畝泉上明建以祀一畝泉神也

謹案保定府志謂龍泉寺故老相傳建自隋唐不知何時

小聖廟在清苑縣城東臨府河上以祀府河神

謹案小聖之名頗為不經而此土多有之皆以為河神今在清苑縣者每歲商販往來府河秋日致

畿輔安瀾志

府河一卷

空

祭蓋即祀府河之神也

南龍堂在望都縣南三里湧漁泉上灞龍河源也祀

灞龍河神

北龍堂在望都縣北三里白龍泉上龍泉河源也祀

龍泉河神

總督方觀承雷溪龍王廟碑記略雷溪之上有龍

王廟畿南數百里內禱於是者雨輒應廟始於何

代莫可考一統志金泰和中賜名雷溪廟之建或

以其時欽乾隆二十有四年夏賜禱於廟雨隨注

往稽首報享因觀焉左有峰上跨廟右為聖泉寺

溪由後繞前掖廟之右匯為澤深不可測列石巉

巖如屋如牆如虎蹲如鷓立巨流自石上建甬而

下響殷山谷澤中多巨魚出沒相傳下有黑龍故

廟祀之廟日久敝隄門逕圯塞思闢而新之里進

士副總戎許成麟適家居方治嶺上道引為己任

諏吉鳩工經始乾隆己卯仲秋訖於庚辰季夏糜

畿輔安瀾志

府河一卷

空

金六百兩求諸施者

水利

宋保州稻田

宋史河渠志緣邊塘樂自保州西合雞距泉尚泉為稻田方田橫廣十里深五尺至三尺曰西塘泊

元塘水溉田

元史良吏傳耶律伯堅桓州人至元九年轉保定路清苑縣尹初安肅州苦徐水之害訴於大司農大司農欲奪水故道導水使東東則清苑境地勢

畿輔安瀾志

府河一卷

卷一

不利伯堅陳其形勢圖其利害事遂得已縣西有塘水溉民田甚廣勢家據以為磴民以失利訴伯堅命毀磴決其水而注之田許以溉田之餘月乃得堰冰置磴仍以其事聞於省部著為定制

明龍泉河溉田

明副使錢天錫濬河記峯燕冀以泉流灌注為沃壤漆易之浸且然况望都乎志稱縣北故有龍泉河溉田甚廣歲久沙礫彌望高仰之地畝不及三

斗已卯之秋予觀於黃黑二泉清潤上澈可以股引諸渠瀉溢於溝塍畦畛之間邑令受事決河濬川泄積壅而戒不虞踵其事而忘厥勞安在史鄭之不可復起也

本朝滿城縣營田取一畝水雞距諸泉之水在縣東南比奇村尹家莊孫家塘諸處在明時已有之雍正六年乃大為營治凡稻田頃畝泉流所及岸田資以灌溉者尤不可數計

畿輔安瀾志

府河一卷

卷一

河之水入於府河稍南之金線河分減唐郝等河瀑漲之山水應請上游常豐之廣利渠並蒲河下稍均行挑濬深通白草溝河長四十三里零金線河長九十里零廣利渠長十五里零蒲河長三十里零又望都縣之九龍泉雨瀑之時溢為沮洳均應濬治悉歸溝道加展寬深俾匯入龍泉河達安州之老河頭長一百五十三里又大莊引河分疏水勢並應挑濬其府河舊有石閘四座九龍泉上

東壘頭邊村南曲隄同口村郝官村南馮村北馮村
韓堡村居民自營田一千六百三十餘畝

乾隆二十八年奏議畧一保定府屬河道宜加疏
濬也府河發源於滿城縣之一畝泉經保定府城
南會白草溝又東至糧河橋會金線河又東至老
河頭會九龍泉河入安州之依城河復會曹瀑等
河出新安東為長流河達於西淀應將府河水
橋以下間段淤嘴裁切白草溝河上通唐邢蒲等

畿輔安瀾志

府河一卷

卷一

望都縣營田取龍泉河之水支分派別在縣東高嶺
候坨諸村仍會而為一東入清苑縣界雍正五年營
治高嶺村候坨村稻田一十二頃五十三畝五分九
年改岸田一十頃四十三畝六分至城隍四面居民
自種稻田九泉分流岸地資以灌溉者亦不一而足
安州營地取依城河及淀河之水在縣北東壘頭西
壘頭邊村南曲隄村同口村郝官村南馮村北馮村
諸處雍正六年營治稻田十六頃三十八畝西壘頭

游舊有石閘二座並其餘木石等橋均請分別修
葺以資蓄洩以利行旅又九龍泉河下游麥橋之
南應建石閘一座使引河得水則大莊各村均沾
灌溉之利

謹案夢溪筆談六宅使何承矩守瓦橋因陂澤之
地豬水為塞自此始壅諸淀至慶厯中內侍湯懷
敏復踵為之熙寧中又開徐村柳莊等澗皆以徐
鮑沙唐等河叫候雞距五眼等泉為源東合滹沱

畿輔安瀾志

府河一卷

卷一

漳淇易白等水并大河於是自保州西北沈苑澗
東盡滄州泛沽海幾八百里悉為滌滌甚濶處有
六七十里者至今為簾籬淀淤之處皆變斥鹵為
美田而魚蝦菰蒲之利人亦賴之宋史何承矩傳
承矩為六宅使於雄鄭霸州平永固安等軍築隄
六百里置斗門引水種稻經始之秋以霜早不熟
浮言滋起承矩不顧卒成之次年大稔自是軍糈
取給水田而邊民因以富實又劉平自雄州徙知

成德軍奏請引曹河鮑河徐河雞距泉分注溝中
地高則用水車汲引灌溉又太宗太平興國六年
遣郝守信分行河道於清苑縣開徐河雞距河五
十里入白河自是關之漕悉通濟焉真宗咸平五
年順安軍兵馬都監馬濟請自靜戎軍東壅鮑河
開渠入順安軍又自順安軍之西入威虜軍置水
一管管於渠側年知保州趙彬奏決雞距泉又
分徐河水南注運渠置水陸屯田天禧末諸州屯

畿輔安瀾志

府河一卷

卷

田總四千二百餘頃而河北屯田歲收二萬九千
四百餘石保州最多逾其半焉又宋會要嘉祐五
年知雄州趙滋言徐河築隄斷水之塘宜開水竇
修隄限以節之由此言之雞距徐鮑諸水昔人資
用其利明效久矣

本朝雍正初開建水利營田京西一局惟新安為最蓋
邑為九河尾閘與江南澤國無異也迄今數十餘
年所營稻田猶有改為岸地者大約其故有三北

方民性偷逸民習農家之業鮮盡腴賦之苦水田
耕耨其勞十倍岸地多致坐廢生業人事不齊一
也南方之水多清北方之水多渾清水安流有定
渾水遷徙不常北水性猛北土性鬆以猛流遇鬆
土噉決不常利不可以久享地利不同二也直隸
諸水大渠發源西北地勢建瓴浮沙喊土挾之而
下石水斗泥深者淤淺淺者淤平當其下流尤易
淹塞疏濬之功不能常施坐失美利人事地利兩
有未盡三也保郡諸河徐亦大水今既奪於曹河
土尾水唐河支流上流亦湮塞無可考殷家溝為
舊唐河止以溝名于水渥水皆已斷流欲盡水利
隨宜疏濬當使早有灌溉濼有歸宿徒以為水耨
之法南北異宜亦未之考矣

畿輔安瀾志

府河一卷

卷

畿輔安瀾志

清河卷上

原委

東西兩淀附

清河卷下

附載

堤防

橋渡

畿輔安瀾志

清河目錄

一

畿輔安瀾志

清河卷上

原委

清河東西兩淀之經流也首起河間府任邱縣

漢為
魏縣

地西北隅上接新安縣之溫義河長流河三岔河四

角河安州高陽容城雄縣之水匯於西淀明時謂之

西河又謂之清河

畿輔安瀾志

清河卷上

一

一兩統志溫義河在新安縣南八里源二一出安肅

縣南三十里曰曹河一出安肅縣西二十里曰徐

河俱流至縣南相合曰溫義河又南流與長流河

合長流河在新安縣西五里源自鮑河過安肅縣

經縣界東南至雄縣入瓦濟河 方輿紀要長流

河其上流即易州之鮑河也新安縣南八里有三

岔河馬家砦迤西溫義河分流地上接溫義下達

畿四及南通豬龍河因名四及河在縣東南十五里



新安縣志三岔河在縣南六里 畿輔地圖記

四角河在任邱縣西北五十七里 一接高陽河一

接長流河一接白清河之一支流過趙北口柴禾

淀入玉帶河 明實錄神宗萬曆二十四年九月

巡視盧溝橋御史蔣汝瑚奏東西商稅陝西商從

小直沽河入者應報東河而山西商自五臺運木

由新落河至趙堡口謂之四河

謹案溫義河又有淀頭渠東西渠水入之淀頭渠

畿輔安瀾志 清河卷上 二

在新安縣東南十五里淀頭村首起大淀頭北五

里之龍頭閘西南流五里會端村東西渠渠在縣

東南二十里端村西北流八里合焉又西北流一

十二里由太平閘入溫義河長流河一名長溝河

又曰梁頭河方輿紀要即長流河下流也明景泰

中疏河引流自城西南隅過南門至東門外三里

即梁頭河東流達於瓦濟河新安縣志謂景泰間

縣尹張勉以舟楫不通縣城關民無貿易遂疏此

河向北俾長流河自城而西而東過東關接梁頭

河東流入瓦濟然則梁頭河雖為長流河下流其

實新安縣城河之別名矣攷長流河為府河下尾

府河自石橋河而下梁頭河之名蓋亦通稱也

又案清苑河至安州為依城河又東過西安入淀

為長流河又東至西淀為四岔河又東至淀中為

四角河高陽河入焉 畿輔通志四角河其南接清

保定府之邢州博野蠡縣高陽新安至雄縣由蓮

花淀而入其西接長流河即徐電諸水下流也自

畿輔安瀾志 清河卷上 三

保定府之安州新安山四岔河而入其北接白溝

河之支流自保定府之容城縣分岔歷雄縣新安

由燒車淀而入三河蓋四角河乃四岔河之下流

而為西淀中泓大小溝渠悉注此有容受涵蓄之

功濁流皆澄由此導引也

東流逕雄縣孫家莊又東流逕楊河莊 亦名楊家莊 入任

邱縣西北境又東流七里餘其分支為大港引河出

徐家橋下下流穿大港淀仍入於本河

謹案大港引河清河支流也在清河南一里往時

同上游豬龍河之水入清河不能容納故開此河分洩之又因下流白溝河匯永定河橫溢於清河門清河水勢寬平濁流漲入尤易潰決由清河分入此河以殺其勢河首起任邱縣西北五十六里趙北口之西分清河一支南出東流二里逕趙北口出徐家橋下穿大港淀又東流三里逕邢家溝在王家港東又東北流入雄縣之南境清河分支南流入之所以分清河門之水勢也又東北流五

畿輔安瀾志

清河卷上

四

里餘逕孫家嘴仍入於清河雍正四年重濬乾隆九年十一月二十八日三次開濬

其正支東流二里餘逕趙北口出廣惠橋下

方輿紀要趙堡口即宋時唐興口也任邱縣志

趙北口在唐及五代為唐興口宋世築堡戍於此

為趙堡口後以其地合漢末之童謠為趙北口

畿輔通志趙北口居西淀之中舊有石橋八座白

洋諸淀之水皆由橋下東流實西淀之咽喉也而

石橋卑隘雍正四年怡賢親王奏請易之以木升高加濶又增建三橋俾積淀之水暢然東注分為二其分支為岔河今名馬道支河

謹案清河出廣惠橋下正流為馬道正河乾隆二十八年濬其分支為馬道支河乾隆二十九年濬往特清河出廣惠橋下稍折而北又折而東流至史家口復折而東南流又折而東北流別有一道自廣惠橋東分支至史家口仍合流俗名岔河自

畿輔安瀾志

清河卷上

五

乾隆二十九年濬後忽名清河為馬道河岔河為

馬道支河又因支河復於馬道河加一正字皆俗

稱也

東流四里逕史家口仍入於本河其正支東流屈北

又折而東流千里入雄縣東南境是為清河門白溝

河自雄縣城南東南流入焉

謹案白溝河中易北易三水合流至雄縣西北會

冰冰是名白溝河又名大清河入雄縣境適縣城

東而南又名雄河又南流入於清河是爲清河門
一名清口門在雄縣東南二十里白溝河入淀處
白溝河亦有清河之稱以其對渾河而言故其入
淀之口曰清口詳見涑水易水二篇 又案陳儀
蘭雪齋集白溝濁水出河門而橫截清流不得驟
下至藥王廟前復益拗折土人謂之鵝鶉此所謂
咽喉已通而胸膈未利者也雍正四年曾經委員
挑挖經汎之後其淤如故蓋白溝漲時近自諸山
而下推擁泥沙至輒填淤四十里之柴禾淀涸爲
桑田者十三四矣不加濬治則西來諸水漲溢無
歸若歲歲撈挖是勞費無已時也渾河入淀其害
往往而然欲爲一勞永逸之計必不使之入淀而
後可查白溝故道自新城之王祥灣東行至王槐
而南經涑河村而東至望駕臺迤邐東南過胡各
莊神機營而入茅兒灣河形宛在橋座猶有存者
若於水涸時挑濬深通則白溝全流必改由東注

然後將河門淺阻鵝鶉拗折之處盡行開挖則西
來之清水遊行東注之濁水受刷亦補救之一奇
也蘭雪此說通志取之然白溝之水本清自永定
河決入故濁今永定改口久不與白溝通流所入
者惟金門關以下減水河之水耳而西淀之淤如
故蓋唐滋沙之水自西南來府河之水山西而下
亦多夾擁泥沙若僅以爲塞以白溝俾循故里而
淀水可清河流得暢恐屬一偏之見然其所言故
道歷歷足爲講水利者考鏡焉 附明郭守謙開
河道以除水患議畧夫河之在保定者其南曰沙
曰滋曰唐曰一畝東皆來滙安新二邑經任邱之
趙堡口折入雄抵茅兒灣東下直沽入海者也其
東曰易曰徐曰曹曰鮑此四水者亦滙於安新聞
入雄易陽河曾茅兒灣東下者也若雄之西北則
白溝河自涑水過定興南遶雄城會茅兒灣矣其
東北則又有涿鹿之琉璃解

謹案涿州無解河此
即扶河聲音之訛

胡良等河決雄之馬務洪城等村會茅兒灣矣其東南則有真定府之滹沱分流由河間決雄之王村口魚鱗口等村會茅兒灣矣夫自沙滋而下九河之害雄與新均受之白溝而下三河之害雄獨受之然諸水之趨雄也分道者八而諸水之在雄也惟一茅兒灣而已夫以數十河之水匯於一邑而僅僅以東隘之一口洩之以故下流噎塞上流吐溢今茅兒灣之北有古十王中亭二河以分殺

畿輔安瀾志

清河卷上

八

琉璃等河水者茅兒灣之南有濰柳藏糧二河以分殺滹沱水者歷年稍遠濁流漲於河口竦起偶值燠乾之歲小民墾種其間幸得收穫恃為成業外復築隄圍之而勢要之家復百計阻撓是望兩臺題請自茅兒灣以下直沽以上凡原有河道逾年淤塞者通行起工挑濬至於緊要之所亦相度便宜開鑿新河務使水循故道如滹沱則仍入濰柳藏糧二河如琉璃則仍入十王而易白諸水亦

析為二流分下凡所挑濬務令河岸寬濶河身深下廣濶則身有容受深下則水易涌洩其每河兩岸又各築長隄夾之無使橫溢將見下流既殺則上流自平雄之壅塞去而安新之水有所歸矣安新之水洩而沙滋以下之水無不順矣

又東流一里餘則有龍灣河自瓦濟門東南流入之謹案龍灣河白溝河支流也長八里其入清河之處有村名龍灣其名舊矣乾隆二十九年挑濬後

畿輔安瀾志

清河卷上

九

忽名密河俗稱不知何取也

又有鄭州五官淀之水北流出里長闡入焉

謹案五官淀即武滏淀一統志在雄縣東南七十里柴禾淀南方三十里與

任邱縣接界玉帶河在任邱縣東北三十五里鐵所滙也舊名武滏淀

燈竿口二水由此而東入於柴禾淀自萬壽橋起

至王村口隄岸約長三十里任邱與雄縣南北中

分在任邱曰五官淀在雄縣曰蒲淀饒陽安平河

間獻縣肅寧一帶之水與柴禾淀相為接連後以

積淤居民墾種遂致湮廢里長闡引河在任邱縣北三十里首起鄭州橋一出城南雙關橋下一出東城橋下一山北城橋下三支會流於鄭州城北又北流出里長闡又北流逕柴禾淀入清河乾隆二十八年開

又東北流五里逕孫家嘴與大港引河合又東北流四里逕水窖則有盧僧河會王克橋引河東南流入之

畿輔安瀾志

清河卷上

十一

謹案盧僧河冰水支流也拒馬河

即冰水

會胡良瓠

琉璃廣陽道闡諸河以中北二易水南流逕新城縣

東分支南流而成是河東南流逕百家池頭入雄

縣東北境又東南流逕王槐村冰河村大步村葛

各莊會王克橋引河又東南流逕道家務又東南

流至茅兒灣入清河長八十一里有奇乾隆二十

七年濟王克橋引河白溝河支流也白溝入雄縣

東北境分支東流出橋下又東流入盧僧河長二

十里有奇乾隆十年開

又東流三里逕茅兒灣是為神機營淀則有史各莊溝自古藏糧河分支流入焉

明史徐貞明傳順天真定河間諸郡桑麻之區半

為沮洳上流十五河之水惟洩於茅兒一灣

畿輔通志縣志清河逕茅兒溝入玉帶河在留鎮茅

兒灣方百有餘里上滙百川下通直沽水水至則

江海天成水落則洲渚星見神機之營地在焉

畿輔安瀾志

清河卷上

十一

謹案神機營淀在茅兒灣北與相接連前明神機

營也史各莊溝即藏糧河支流首起雄縣東南六

十里之史各莊西北流二里又折而東北流八里

入於茅兒灣

又東流二里入順天府保定縣西北境又名玉帶河

其分支為月河下流仍入於本河其正支東流五里

逕張青口則有維柳河之水出焉下流仍入於本河

明史地理志保定玉帶河東流入會通河西南有

滋河與玉帶河合 保定縣舊志玉帶河其流有

二一西北自新城縣來有蘆溝拒馬挾河琉璃胡

良桑乾詳案桑乾即盧溝志並列非也烏流白澗白溝曰北九河

一西自任邱縣來有黑洋一畝方順唐河滋河沙

河曰南六河俱匯於雄縣之茅兒灣入縣界為玉

帶河 二統志滋沙滏三水舊自蠡縣引流而東

歷肅寧縣五千淀而達於雄縣之瓦濟河中堡玉

帶河皆其經流也後自蠡縣北入高陽歷新安雄

畿輔安瀾志

清河卷上

三

縣而用任邱之趙北口故道多湮

謹案維柳河首起保定縣張青口南岸之馬家莊

屈南流逕小聖廟又東流逕潘家莊又東流折北

逕何家道與古藏糧河合入於玉帶河長四里乾隆

十年因古河道重開張青口引河名月河即清

河支流在保定縣西北十二里自玉帶河北岸分

支與雄縣接界自茅兒灣分流東流逕喬家灣又東流逕張青

口北又折而東南流逕王各莊合於十望河乾隆

十年開 又案清河在任邱縣境長二十六里在

雄縣境長五十三里有奇又雄縣志東南二十五

里曰玉帶河自鄭州來今淤考玉帶河元史河渠

志本名陳玉帶河即澆水舊流今故瀆由饒陽縣

入肅寧縣名中繕堡其下流又名玉帶河不知何

時移其名於保定縣之清河其來久矣估仍其說

乾隆十八年水利工程奏畧張青口以下應接

挑支河分淀河之水勢也查雄縣白溝清河與趙

畿輔安瀾志

清河卷上

三

北口等河西淀之水會歸東淀悉以張青口河為

咽喉因其約束太緊於查勘初次舉行水利工程

案內於張青口之北另挑支河一道長八里又將

玉帶河之支流中亭河亦經挑濬深通二十九里

以分洩其勢現在此二處正路與支河兩路分行

河流舒緩如遇大水之年宣洩可無阻滯今查張

青口支河下口起至中亭支河上口止此一段玉

帶河河身灣曲逼近千里長堤計長二十餘里水

長之時隄工最爲險要今復加詳勘應於新挑張
青口支河下口再接挑支河一道就近直接中亭
支河上口計河長一千九百丈則自張青口以下
之水均得兩路分流水勢既藉以舒徐而隄工亦
不致汕刷之險矣 〔乾隆二十八年水利工程奏
畧查東西兩淀以保定縣之張青口爲界張青口
以上爲西淀以下爲東淀西淀受唐沙滋易白溝
拒馬諸大川每當汛發夾帶沙泥不免水過淤停

畿輔安瀾志

清河卷上

四

所賴翁受甚廣尤在趙北口以東轉輸能速今趙
北口疊道橋十一座通流者纔二三處惟廣惠一
橋舟楫通行其下馬道河正支二股均應展挑寬
深惟是白溝入淀之清河門汛漲直射橫截上流
淀水出路乾隆十年於藥王廟前另闢大港引河
出孫家嘴以導西淀之水不與白溝爭路故大港
河甚關緊要其下游尤須展挑寬深以資傳送復
查勘得清河門之東有窰河故迹長八里零再將

此河裁灣取直挑復其舊則白溝下游多一分洩
之路而清河門更無虞其阻截淀道矣又白溝下
游之蘆僧減河應自高橋起至茅兒灣酌量深淺
間段挑濬則新雄一帶可無驟漲旁溢之患其趙
北口各橋以下俱相度來水抽挑河槽俾其一律
深通以暢西淀水道又豬龍河匯唐沙滋三河之
水入白洋淀下口有正支二股今以支河爲順應
加挑濬長十一里六分零又大港引河南隄有里

畿輔安瀾志

清河卷上

五

長闌任邱西北積水之所疏消闌外淤高應接開
口開引河一道歸入大港河下游其闌內鄭州一
帶卑窪屯水應於雙關橋並南城橋北城橋三處
各開深溝導水歸入里長闌此闌舊磚剝爛應用
新磚另建

又東流三里逕何家道口則有大藏糧河自任邱縣
西附水注之又東北流二里逕王各莊則有王各莊
引河出焉卽古十望河也下流仍入於本河又東流

三里巡擺渡口又東流二里巡張莊直縣城北十里
又東流南轉折而北流三里巡于家莊又北流四里
逕盧各莊其分支為中亭河東北流入霸州西南境
下流仍入於本河

謹案古藏嶺河在雄縣東南五里即趙王河下流
也趙王河達任邱縣石閘下入雄縣南北境沿干
里長隄屈曲行二十里許逕史各莊入保定縣西
南境又屈曲行五里至保定縣西八里之何家道

畿輔安瀾志 清河卷上 六

口與維柳河合入於清河一統志雄縣南有開河
相傳宋楊延昭浚此運糧考宋史曹翰傳太平興
國五年為幽州行營都部署詔督役開南河自雄
鄭以通漕運議築大隄以捍之則不始於楊矣
又案十華河今名王各莊引河即清河支流在保
定縣東北六里王各莊之北上接張清口引河自
王各莊東流十里至霸州入於中亭河故隆十一
年因舊河重濬二十九年再濬中亭河一名新挑

河霸州志新挑河在州南八里舊有古河上自蓮
花臺下達臺下巨數十里歲久淤廢諸水散漫
為害明副史陸坤尋故道濬之 謹案宋史河渠
志北起霸州莫金口南保定軍父母若合糧料回
流為一水衡廣二十七里縱八里其深六尺霸州
至保定軍並塘岸最淺故咸平景德中契丹南牧
以霸州信安軍為歸路元混一方輿勝覽回淀水
東西二十七里南北八里霸州至保定軍沿塘岸
行其水最為淺狹今按其方位里數當即中亭十
望二河也元時於此運糧又名運糧河時人稱為
古河蓋未即玉帶河分支在霸州南首起保定縣
考所自耳

東北六里分玉帶河之水東北流一里逕六郎隄
入霸州西南境之老隄村則有蜈蚣河自固安縣

畿輔安瀾志 清河卷上 七

東南流入之 蜈蚣河在霸州西永定河支流也自
固安縣西北金門關流出南流分支
入霸州西北境逕葉家莊高家莊凡八里入固
安縣西南境又東南流五里復入霸州東南境又
東流逕杜各莊中各莊穿六郎隄入於中亭河
乾隆十一年於固安縣分流處橫築欄水壩一道
後遂絕流今惟
存舊槽而已 又東北流三里許則有牯牛河自
固安縣南南流入之 牯牛河本名游流河又名莽
牛河在霸州東亦永定河之
支流自固安縣金門關流出逕縣西南之牛控河
又分支東南流入霸州北境又東南流逕北落村
又東南流逕塔上村南孟鎮金各莊范家莊關王
堂凡三十三里至西栲栳圍入中亭河 天清會
典以為白溝支流津由長鄉涿州固安霸州濬治以
洩白溝漲至高橋而下後因淤廢乾隆十年開

永定河金門開用其舊槽洩永定之盛漲河流既改河名亦訛今永定之流分注時長河槽而已

又東北流三里逕栲栳圈又名栲栳圈河霸州志

十五里又東北四里逕魚厰村又東北流二里逕高

各莊又東北流八里逕臺山村又名臺山河霸州志

山在城東二十里實九河所逕長安客話臺山有三如鼎峙沙城臺山二村皆平壤也土人云臺

山無山沙城無城畿輔通志中亭河在霸州東南舊自雄縣之吳家臺流逕保定縣北入玉帶河

水發焉通舟水退則涸亦各新挑河亦名栲栳圈

河康熙三十八年開挑上接十望河下接臺山河分派玉帶河水勢後渾河淤至勝芳下流遂塞而寸望河自張青口來者為白溝流沙壅淤上流亦

畿輔安瀾志

清河卷上

三

斷雍正三年怡賢親王奏開中亭十望一河四年工竣十望河之積水未開五年大水惟以興工遂

罷十望之役自口頭對岸之下可門挑引河一道分玉帶河水而注之中亭河一統志中亭河在

霸州南上自蓮花臺下達臺山歲久淤塞木切康熙三十八年聖祖仁皇帝命河臣王新

命重濬上接十王堂下入臺山分減玉帶河水勢築上下六工隄以衛州治及田廬增設州判領之

其後又淤雍正四年疏濬深廣自保定縣北引流至州東臺山而入會同河復開支河以廣灌溉

入於清河北支雍正三年因古河重濬乾隆十年

二十九年三濬

其正支東流三里逕口頭村又東流二里逕太保莊

又東流二里穿魚津窪

方輿紀要莫金山在州南十八里相傳以莫金二

姓居此而名宋設莫金口寨於此舊名口頭村

霸州志玉帶河在州南十三里即河口也西接保定縣界

定縣界

謹案太平寰宇記五渠水今名長鳴溝邢子勵記

後魏孫願捕魚於五渠水中忽有人謂願當得大

魚勿殺及去果得大魚遂殺食之風雨晝昏聞鳥

畿輔安瀾志

清河卷上

九

飛聲風息雨霽有人乘船至者云前後見羣魚無

數飛入海因呼入海之處為飛魚口長安客話霸

州城南沙河與唐河合流處俗呼飛魚口即魚津

窪也一名五渠水又名長鳴水今魚津窪已淤為

平地有津名魚津窩不下百百古今川陸之異如

此又案禹貢雒陽歷取水經瀝水篇文而以冀

字記証之任邱文安二縣界中為古瀝水所經宋

初猶未改自咸平中興塘梁於是始引水歸北而

文安之瀆遂空其後滄水仍自蠡縣改流經肅寧河間雄縣任邱以至文安而不復北行明時又由雄縣改流入霸州保定縣界滄水卽唐河也與沙滋二河合流於祁州之三岔口舊爲一河至任邱卽入西淀其下東流與諸河會爲玉帶河明代人所稱十五河之水是也長安客話及縣志乃專指唐沙二河合流爲飛魚口而遺滋河且近舍現在玉帶之名而遠尋上流來會之水求其形迹無可

幾輔安瀾志 清河卷上 三

指証非矣 又東流三里逕善來營又東南流三里逕苑家口俗又名夾河 霸州志苑家口在城東十八里 方輿紀要苑家口洪濤無際或謂之夾河 一名勝志夾河源自上谷涿鹿山合胡良河至州界 又東流是名通濟河西北流入於霸州城濠 方輿紀要通濟河自苑家口達栲栳圈以注於高

橋淀 城邑考霸州城下濠深一丈二尺廣七尺界河在州北一里上接蘆溝下通東海卽宋遼分界處今淤 霸州志通濟河由苑家口達栲栳圈經關王堂山川壙而北入護城河蓋逆流也 又東流五里逕蘇家橋入文安縣西北境舊與渾河合流名曰會通河又曰會同河

幾輔通志玉帶河至霸州會渾河東下名會同河 一統志會同河卽滄易諸水下流自保定雄縣流入名玉帶河東流逕保定縣北又東逕霸州南爲會通河亦名苑口河新志在州東十八里上接玉帶河下至蘇橋以衆流至此合而爲一故名

陳儀蘭雪齋集會同河出自西淀之茅兒灣三十餘河之以會也逕保定曰玉帶河至苑家口曰會同河濶者二十丈狹則十五六丈每秋濤西漲怒浪東來一川不足以容萬派之流則決何家道口決鹿噎決下武各莊決保定縣幾無虛歲自雍正

一第〇〇〇 冊續修四庫全書第 12 反正內

五年中亭河成分流北去而玉帶之水十減其三矣但河身本淺於正流則新開之牯牛河自北來會汛發之際水挾泥沙復行壅淤則排濬之工誠有不可一日緩者查中亭河隄上下六工係舊里甲民夫修補伏秋防汛動逾兩月亦與文安大隄之例同然上六工隄並無衝阻凡支河平穩無汛可防不若於水涸之時令隄夫挖河底俟防汛以速易久民必樂從但令河成與正河齊平則分水

畿輔安瀾志

清河卷上

三

愈多不惟玉帶安流而下六工隄內之田皆可引而灌也

分南中北三派亦曰三岔口其北支自三岔口東北流逕

皇恩亭東康熙四十年

聖祖仁皇帝巡視文安駐蹕蘇家橋

特詔蠲免霸州文安太城本年錢糧並節年積欠

御製七言律詩一首又

御書漢文帝勸農詔一篇賜直隸巡撫李光地文安縣知

楊朝麟勒石建于蘇家橋北岸

又北流逕孫家房復入霸州東南境又名通濟河

謹案清河過文安縣折北一支入霸州南自王堂

房起北流至臺山會中亭河又折而西北流逕

王堂山川壇入護城河又得是名即會同河下流

也往時與白溝河與渾河合流於霸州東南而得

是名今渾河東徙白溝自清河門入淀與唐沙滋

畿輔安瀾志

清河卷上

三

清苑易壘諸水混流皆非舊迹矣

又東北流四里逕賈家莊分支東流入於中支河又

東北流一里逕臺山村與中亭河合則有韓家溝之

水出焉

謹案韓家溝首起臺山東南自劉南莊東流六里

許逕新家鋪又折而東流入於中支河

又東北流逕花達墓二統志云孫渾那墓在霸州東又東北流五里

逕十間房分支南流入於中支河又東流五里逕王

家莊其分支為劉家河東北流入於舊永定河東支
河其正支折而東南流復入文安縣東北境逕王家
泊其分支為王家泊河東北流入於舊永定河東支
河

謹案劉家河在霸州東南五十里首起劉家莊王
家泊河在劉家河南首起王家莊俱分清河北支
之水東流入於津水窪之下尾會入勝芳河

其正支又南流三里穿郭家窪又東南流五里穿磨
磨淀分為三其一南流逕大寺東與南中二支合其

畿輔安瀾志

清河卷上

四

一東流穿落波淀又東流五里逕勝芳鎮又名勝芳
河亦名運鹽河則有舊永定河東支河自霸州高橋
村東南流入之

謹案郭家窪在紀家窪東南半里許磨磨淀在文
安縣東北石溝村之西北西南有新齊淀東南為
慈姆淀西北為郭家窪東北為扣浪泊清河中支
北支之所會直勝芳西南二十里落波淀即扣浪

泊在勝芳西勝芳引河在文安縣北七十里之勝
芳村南清河北支分流起村西至村東仍入於北
支河長五里有奇乾隆二十九年開

又東流逕勝芳東二里分為二一東南流穿蓮花淀
紫草泊入大城縣北境合於南支入於臺頭河

謹案蓮花淀在雄縣西南十里方三十里即宋時
小蓮花淀也與高家港接連畿輔通志云新安高
陽諸水所匯也紫草泊在蓮花泊東北三里許南

畿輔安瀾志

清河卷上

四

支即永定河舊入東淀之路臺頭引河南北中三
支所會又分支北流

一東流十二里逕大城縣之辛張村又名辛張河

謹案辛張河一名照直河以逕大城縣辛張村而
名又東北流入霸州境又東北流逕策城舊作折

志在州東又東北流逕寨上又東北流入靜海縣

境又東北流入於楊芬港長三十一里有奇乾隆
十年濬二十九年重濬 乾隆四年協辦大學士

劉於義直隸總督高斌奏畧東淀河宜開通徑直以暢尾閘查沿河之道迂曲則易於淤狹而直達則易於暢流況淀池地方

陵

漕船往來經由所關匪細今查看河身淤曲訪有勝芳

舊河一道東北直注形勢逕捷土人名爲照直河應卽開通湮塞使水道一直暢流再楊家河白莊

西下河頭應展挑寬深又自東北中河頭應裁灣

取直其蛤蜊口一併開拓歸入大清河

畿輔安瀾志

清河卷上

三

又東三里除復入霸州極東境又東北流穿小淀鵬

鴻淀入靜海縣西北境合於羊芬港一作楊芬又名揚芬又作羊漢

謹案小淀在佛堂淀有三里許鴨鴻淀在小淀東

稍直北佛堂淀東南勝芳東流穿之而過

其中支自三岔口分流東南流五里許逕趙家房入

霸州東南境之趙家莊爲古運糧河

謹案運糧河在霸州東南二十里相傳元漕河故

道也北接清河北支首起王家房東南流入文安

縣境逕趙家房入清河中支長四里有奇乾隆十一年重濬

分支西北流入于北支河又東流折南轉北凡四里逕崔家壩又分支入于北支河又東流三里許仍入

文安縣東北境又東流十二里穿托蓮淀鴻鵠港筆

筒泊沙尖淀

謹案托蓮淀在曹家泊北鴻鵠港在托蓮淀北筆

筒泊在鴻鵠泊陳沙尖淀在筆筒泊東託蓮鴻鵠

畿輔安瀾志

清河卷上

三

筆筒沙尖四淀相接連

逕南樓又分二支一南樓入於南支河一北流入於

北支河又東流穿磨磨淀逕大寺東與南北三支會

於石溝村其南支自蘇家橋沿千里長隄東南流四

里逕下馬頭分爲二一東流穿蒼耳淀逕任家莊會

張家嘴河

謹案下馬頭引河分清河南支首起蘇家橋東下

馬頭東穿蒼耳淀曹家泊至石溝村仍入於南支

河長十八里有奇乾隆二十九年開濬張家溝河在下馬頭東南首起陳家窩分清河南支之水東北流穿張家窪逕任家莊東流長七里有奇乾隆十年開 又案蒼耳淀在文安縣北少東五十里西距保定縣三十里周數十里在下馬頭之東會同河南支中支之間南支穿之而過雄縣志云方三十里泛則漲天涸則匝地一統志云在雄縣東南十五里諸志皆謂在雄縣境而今乃在文安境

畿輔安瀾志

清河卷上

天

中隔保定霸州距雄縣甚遠猶狐狸淀水經注謂在任邱縣境而隋書地理志太平寰宇記皆謂在文安縣川原移易不可得而攷也

又東流逕王家疙疸又東流五里穿曹家泊逕左各莊仍合於水河

謹案曹家泊在石城淀東北左各莊引河首起左各莊分清河南支之水北流逕左各莊北分爲二一北流五里許至南澗入清河中支一東流折南

三里許入清河南支

一東南流二里逕崔家莊又東南流四里逕張家嘴則有張家嘴河出焉下流仍入於本河又東南流逕西馬頭堂頭折而東北流逕石城淀

謹案石城淀在文安縣東北四十八里

又東北流凡十八里逕左各莊又分爲二一東北流爲左各莊河下流仍入於本河其正支又東北流八里逕石溝村亦曰石溝河逕大寺下入磨磨淀與中

畿輔安瀾志

清河卷上

天

北三支合

畿輔通志玉帶河至霸州分三支俱流逕文安縣境散入石城等淀本河正派至州東無梁閣名邊家河又分一支入永清縣界名信安河其分流曲折而東入文爾諸淀又東逕東安縣界爲呂公河今諸河俱已改流惟栲栳閣一河南北相望仰中亭河也 一統志玉帶河逕蘇家橋河流至此分爲三道一東南行通運鹽河流淺易涸其正流東

北行不及三十里爲王家莊自蘇家橋而下俱謂之淀泊水發則漫無涯涘水涸則蘆荻彌望今諸河俱已改流惟中亭一支與玉帶河南北相望其下自霸州東三岔口分爲三派一東北逕臺山曾中亭河又東北出紀家淀逕勝芳鎮曰勝芳河爲北派一東流由趙家房逕托蓮淀出郭家窪會勝芳河爲中派一東流由下馬頭逕崔家房張家嘴抵左家莊泊曰石溝河爲南派其支流從石溝南

畿輔安瀾志

清河卷上

三

出緣大隄而東在左家莊仍入於石溝河三派兼至臺頭會流曰臺頭河
謹案南派一支逕下馬頭穿蒼耳淀由任家莊王家疙疸至左各莊者此其正流也其由下馬支頭沿千里長隄東而出自崔家莊以至左各莊仍與南派合者乃其另支也嗣因南派正流淤塞遂以另支爲正流乾隆二十九年重濬始復舊迹 又案方輿紀要文安縣西境有石溝河柳河急河三

水皆聚流於火燒淀考今文安縣西北村多有急流口當卽文潭所在亦卽急河故處也東北四十里有柳河村當卽柳河故處今皆湮爲平陸無蹟可尋矣惟石溝河尙存然今之石溝河以清河南中二派會流逕石溝村而各東流入於大城縣境古之石溝河應南流入火燒淀名存而實異矣

畿輔安瀾志

清河卷上

三

其正支又東南流四里逕傅官營則有子牙河自大城縣之王家口西北流入之今已斷流營北又有支河出焉北流入於中支河又東流十里入大城縣西北境又東流四里逕臺頭村名臺頭河往時子牙河自靜海縣之莊兒頭東北流入焉今已斷流其分支曲折南流至於莊兒頭逕隔淀隄而止勝芳河東南流與正支會

乾隆二十八年會勘水利工程奏畧西淀水過茅兒灣至張青口以下爲東淀之玉帶河水道迨東近隄應將中亭河通行挑濬長二十八里五分下

大臺山以分玉帶河之勢乾隆十年曾挑玉各莊引河亦為分張青口之水均應濬治開寬以暢東注其自苑家口迤東支分派別有南北中三股玉帶河之出孫家房者東南逕下馬頭過崔家房至左各莊迄石溝名會同河復由臺頭出羊芬港是為南股應於下馬頭起穿蒼耳流達張家嘴河又由王家疙疸至左各莊接連挑通直河一道其自臺山過十間房王家泊繞至勝芳者為北股自孫

畿輔安瀾志

清河卷上

三

家房由趙家房崔家窩過南渡歸勝芳者為中股與北股俱由辛張出羊芬港此三股實為全淀之腹心必須倍加寬深使之周通輸注悉資暢達勝芳一帶葦草糾結有碍河流之處應酌量剷除以免塞隘再查勝芳河本屬深通因上年南北二支台并於此一河兩岸民居夾峙不能寬展暢注應於村南另開引河一道東接勝芳正河同出辛張入羊芬港尤資分洩又自八里河口至楊家河葦

淤數段並請清理

謹案會同河為東西兩淀之樞紐西淀諸水惟憑會同一河傳送而至東淀康熙中永定河決於新城之九花臺南里諸口繞霸州城四面南入濁流浩瀚時或南潰三十七年故河由固安東流入淀而會同河得以安流但眾派合滙每遇滯潦苦難容納雍正四年又濬中亭河分減其勢正流始順乾隆十年子牙別為一河而會同入淀之經流至

畿輔安瀾志

清河卷上

三

臺頭而下達者更無哽噎之虞今自三岔口以下統名曰大清河又為東淀之經流勝芳石溝二河總歸臺頭一河經羊芬港而出楊家河至三河頭下流為淀河河身橫亘一州六縣霸州保定文安東安武清靜海天津當南面之巨浸自西迄東納受諸河而達之海長隄巨障障其潰決清汎急湍資以轉輸支幹雖移會歸則一也

又東流折北一里餘分為二一東北流穿蓮花淀紫

草泊入大城縣西北境穿西灰窩東西張窩泥陂港入於臺頭河一東北流穿車道泊東西义子泊團泊麻地泊入大城縣西北境逕臺頭又名臺頭河則有子牙河支流逕黃汶北流入焉

謹案西灰窩在麻地泊北西張窩在西灰窩東東張窩在西張窩東泥陂港在傅家莊泊北車道泊在傅官營東南蓮花淀之南西义子泊在車道泊

東團泊在西义子泊東東义子泊在團泊東四泊皆相連麻地泊在文安縣東與東义子泊相連當清河河南支南岸子牙支河有三一自大城縣屬王

家口分支西北流逕莊兒頭名黃汶河方輿紀要黃汶河在

大城縣東北八十里其上游即易水也自安次縣分流入縣境又東北入武清之三岔淀又西北流十五里逕灰窩在東蓮花泊北三里許即又

東北流逕陳家坑在大水套東里許清河南支分支穿過又東北流

五里逕四角淀又東北流三里逕靜海縣屬家舖闕家坑在四角淀東北四里許又東北即羊芬港入於楊芬港在靜海西

畿輔安瀾志

清河卷上

言

清河一自靜海縣獨流北西北流逕蛤蜊泊在靜海縣

北又北流五里逕茅六舖泊又北流三里逕閻

家舖與莊兒頭一支合於楊芬港一自茅六舖泊

分流三里逕後泊在蛤蜊泊東北里許又東北流三里逕烏

龍泊又東北流三里逕蒲泊又東北流五里入天

津縣西北境逕蒿浪泊俗名郝浪泊下為楊家河入於清河今

皆為隔淀隄所限已斷流矣

又東北流四里穿灰窩入靜海縣西北境之大水套

畿輔安瀾志

清河卷上

言

又東流折北穿蛤蜊泊又北流折西逕羊芬港又名

羊芬港河與辛張河合

謹案大水套在靜海縣西北與大城縣之東蓮花

泊相接

又分為二一北流逕鸚柳樹其下流直入武清縣之

王慶坨匯於三角淀今淀淤而河亦遂絕

畿輔通志玉帶河下流之信安河已成陸地即勝

芳辛張逕褚河東沽二港達王慶坨之一又名昌

公河者亦無河形雍正四年怡賢親王於郭家務
改永定河東流復開下流之長洵河引運三角淀
而注之河頭與清河會周築三角淀圍隄以防其
北軼後長洵河淤塞絕流三角淀所餘無幾於是
散漫南行頭道二道河皆成斷港 一統志玉帶
河又東可十二里與信安鎮之支河會又東可十
餘里得新開河口即鹽河也又東可二十餘里為
豬河港南岸有河口謂之張子河分流三十里合

畿輔安瀾志

清河卷上

美

於王慶坨河又東北曲折可八里為東沽港又東
五十餘里為王慶坨有河口亦鹽河分派也自王
慶坨又東即三角淀也 東安縣志雍正三年興
修水利令引渾河別由一道於永清河之郭家務
改河東行由水窄武家莊逕東安之狼城宋流口
東沽港至武清之長慶坨歸長洵河入三角淀渾
流容衍於淀而大清河遂得端駛歸津十餘年來
頭道二道等河月城黃花等套自南而北日漸淤

平三角淀盡成沃壤棄淀亦淤其半 武清縣志
雍正四年所挖清光引河五年所開長洵直河與
三角淀俱為渾泥淤墮頭道河二道河盡成斷港
絕流

謹案清河為洵水之經流自西淀東出雄縣茅兒
灣逕保定縣張青口霸州三臺山過文安縣石溝
逾大城縣臺頭入灰窩大水套陳家坑蛤蜊泊第
六舖泊支流錯出所在不一而總滙於羊芬港則

畿輔安瀾志

清河卷上

美

靜海乃淀河并東處也宋時與契丹分界惟特塘
濼所謂界河者即此矣至獨流一帶當未築隄埝
之時南北水俱可通流在金又謂之天津河其照
道河即勝芳舊河在文大保道四州縣界乾隆計
年以大清河流由勝芳抵臺河達羊芬港長七十
里而勝芳之東三里許舊有廢河在辛張之南東
行抵羊芬港渠形逕直達沽甚捷興役開挑迄今
順流舟行稱便

其正支東北流八里穿蒿浪泊入天津縣西北境是為八里河口又分為二東分支東北流沿臨淀大隄凡三十里逕韓家樹仍入於本河其正支屈曲東流凡二十一里逕楊家莊又名楊家河則有線河顛兒河入之又有楊家引河出焉又東北流四里逕三河頭又名淀河

二統志玉帶河又東逕楊家河入淀河三岔口至楊家河一百四十里而沽在天津縣北自武清縣

畿輔安瀾志

清河卷上

一

滙三角淀之水與白河會注於直沽形如丁字故又名丁字沽其上流今總名為淀河 天津縣志 淀河在縣北五里永定子牙清河之會流也自河頭丁字沽入北運河長四十里淀水浩淼至此始有岸岸故名河頭

謹案八里河楊芬港河下流也楊家河在天津縣西北四十里即清河正流以經楊家村而名是為東淀下口楊家引河因楊家河形灣曲水流不順

別開此河以殺其勢長二里有奇乾隆八年開下流仍入於楊家河又楊家支河在清河之南沿臨淀隄而東與清河南北分流僅通小艇民間取道近便多由此河水大之年亦可行巨艦向無名稱今以其與楊家引河並首起楊家村故以楊家支河別之 又案線河辛張河支流也辛張河合楊芬港河往時分支北流逕柳樹東北入武清縣為王慶崑河會永定河入之三角淀後為永定河

畿輔安瀾志

清河卷上

一

古滄之所限於柳樹斷流其沿南埝東流者又有是名又東流三里入天津縣境又東流二十五里逕三河頭其下流又名顛兒河亦名啞吧河線河下流東流逕三河頭之北又折而東南流仍入於清河

又東流三里逕青光又東流五里則有鳳河之水自西北來入之即今永定河下尾出口之道也 謹案青光以村而名引河清河之支流也在青光

之東北西接顯兒河下流雍正四年開乾隆十年重濬鳳河自

南苑東流逕武清縣又南流入天津縣東北境合永定河四十二年疏濬團河水源坵盛藉滌永定之濁團河者鳳河之源也

南苑亦名團泊在黃村門內六里許 又案畿輔通志

一統志皆以淀河為永定子牙合流自乾隆十五年築隔淀大隄子牙已不與清河會而永定河遷

畿輔安瀾志

清河卷上

三

徙不常近年以來直至西沽入鳳河合清河非復

諸志所云之水道矣

迤南又東流五里逕韓家樹又東南流七里則有王

家河自子牙河分支穿隔淀隄北流入焉又東南流

八里則有于家河自子牙河分支穿隔淀隄北流入

焉

謹案王家河在天津縣西北八里于家河在王家

口東三里乾隆十年建築隔淀大隄改導子牙河

俾清渾各不相侵復緣子牙河下流建餽逼急特於天津縣西北王家地于家村開設二口建橋其上汛大則引子牙濁流入淀以洩異漲汛退則導

東淀清水入河以刷泥沙

又東流二里逕炮臺又東流出西沽浮橋與北運河合流於天津府城東北隅而入海河

謹案清河之名見於水經古矣沽水篇云又東至

雖奴縣入筍溝又東南至泉州縣與清河合東入

畿輔安瀾志

清河卷上

三

於海清河者派河尾也酈道元註云沽水又東南

合清河今無水清淇漳洹滋易滹濡沽滹沱同歸

於海故經曰派河尾也派水今沙河與唐滋二河

合入於淀舉派一名而二水之合流可知道元又

申明其說以十河並注於此且不特此也濕餘入

沽則亦一水鮑邱合沽則又一水也北方之水惟

灤河獨自入海道元所云滹水即北易水也與近

代之所謂北九河南六河及文安縣志所數南北

諸水匯爲東西淀無不合者自唐以後水經注全書失傳鮮有能習之者卽此一河世惟知有玉帶中亭通濟會同之名不復知古有清河之名矣或又以玉帶河爲運河因雄縣趙王河爲宋藏糧河趙家房東有元運糧河卽以名之其實今淀河中不復關漕事也徐貞明潞水客談口外諸山之水自京西蘆溝橋而下經固安永清至於信安滙於三角淀達於直沽入於海良家九川之水會於

畿輔安瀾志

清河卷上

十一

胡良河自楊家務而下經北樂店東過辛店至於信安此霸州以北之水也宣府白溝紫荊諸水自新城而下滙於茅兒灣經保定玉帶河達於苑家口至於信安直沽入於海易安苑肅唐縣九河之水自雄縣而下東過茅兒灣入於苑家口山西五臺之水自河間而下經任邱滙於五官淀亦入於苑家口此霸州以南之水也南北二川東狹淤淺隄岸蕩激不足以容萬派之流水至則彌漫無際

漫入文安大成積成巨浸民不得畊治之決不以壘而以導不先於決口而始於下流按直沽之上有大淀有小淀有三角淀廣延六七十里深止四五尺若因而增益之又爲之隄以停蓄衆流而以委輸於海水有所受然後濬治舊川爲長隄以束之高廣倍於前功使水有所行又多開支河聯絡相屬使水有所分見在窪淀數十處各深而隄之使水有所積則雖有滍潒大川瀉之支河析之諸

畿輔安瀾志

清河卷上

十一

淀瀦之高隄防之可以無患矣陳儀蘭雪齋集清河爲東淀之經流其派有三分自會同河之三岔口逕臺山出紀家淀而入勝芳河者此西派也由趙家房逕托蓮泊出郭家窪而入勝芳河者此東派也由下馬頭逕崔家房入張家嘴至左各莊泊入石溝河者此南派也循大隄而東逕西馬頭堂頭左家庄會於石溝則其支派也勝芳右溝二河總歸臺頭一河逕羊芬港而出楊家河楊家河

至三岔口計長一百四十里自永定入淀之後勝
芳河淤而東西二派無下口張家嘴淤而南派無
正流惟沿隄一河寬不過二三丈深不過五六尺
其何以容西來潏決無涯之巨浸乎雍正三年自
崔家房以下決隄几處文安城郭幸而僅存然亦
已危矣怡賢親王親臨相度形勢開勝芳河十七
里而東西下口二派遂通挖張家嘴河五里而沿
隄一支分流北注又於上流開挖中亭河自口頭

畿輔安瀾志

清河卷上

四

杖起分引玉帶河水入寧山河其下流石溝壩頭
淤淺之處築行疏濬數年以來清流湍駛隄防晏
如霸保文大之間禾黍豐而秔稻熟民享樂利皆
賢王治淀之功也然諸河多經由泊港菰蘆荻葦
鬱生密布壅水竭流泥沙留滯則淤而淺淺而塞
不加濬治一二年間復成斷港矣雖分隸河道統
轄但河官習氣不知有河惟知有隄蓋修築易於
興功漫決或以致罪故動色相戒耳至於淀之通

塞河之淤暢俱在茫茫積浸中為考成所不及誰
復過而問焉殊不知淀河一塞分消無路西來之
水并趨隄下一遇積雨瀑漲頃刻數尺雖有人力
將安以施三年之患將復立見故防隄而不加意
於河非計之得也七年六月予奉王諭委令防隄
纔一到工即以清理淀河為急務督同地方官鳩
集人船芟除鬱萃剗刈菰蘆下流之滯碍甫通則
隄下之水痕頓減秋汛壘至旋即消落爾時扁舟

畿輔安瀾志

清河卷上

四

往返徧歷諸河所勘情形瞭然可數也中亭河昔
淺趙家芳河昔淤張家嘴河挑挖未達於淀泊沿
隄一河自堂頭以下至壩嘴頭亦甚淺阻右溝通
勝芳一河昔隘勝芳通臺頭一河昔淺計其里丈
總非大工若於里甲隄夫內抽丁分浚抵免伏秋
防汛民皆樂從調劑之宜良有司足辦矣若欲
規其久遠則設辦船募奴夫專官定考成有缺不
可者

西淀跨保定府之安州新安雄縣高陽河間府之任邱縣境起自安州高陽新安任邱四縣之白洋淀東迄任邱縣之柴禾淀西北迄新安縣之燒車淀自白洋淀東北為端村

畿輔通志南高陽西安州東任邱北新安四處環之而新安十數村居其中一統志新安縣南有杜家淀周圍十餘里縣東有鴨圈淀長流河所豬楊家淀在鴨圈淀南王家淀在縣東皆與白洋淀

畿輔安瀾志

清河卷上

卷一

相連新安縣志即九十九淀之一也自楊村入藺家圈口至新安入瓦濟河明洪治前地可耕四圍徵糧中係牧馬後旱澇頻仍自嘉靖二十年後淀水汪洋浩淼勢連天際

謹案白洋淀有東西二淀西白洋淀在新安縣南十餘里南北袤三里東西廣二里東距東白洋淀水路六里新安任邱二縣共之東白洋淀在新安縣南二十里直端村之南亦名吹村南接任邱縣西北

五十里之關城村與安州高陽接界南北袤十里東西廣八里高陽安州新安任邱四縣共之高陽新安得十分之八安州任邱各得十分之一白洋淀名見宋史河渠志洋本作羊古無東西之分因淀目淤高遂中分為二水小之年東西二淀中有河路通行相距六里水大之年仍混為一又東為郝淀在白洋淀東新安縣東南二十里直白洋淀東北端村東南又東為小郝村淀東南曰前潭

畿輔安瀾志

清河卷上

卷一

淀通志潭後潭淀在任邱縣西北四十里俱南北袤二里半東西廣二里前潭至後潭水路半里新安任邱兩屬新四任六又東南曰興隆淀

謹案興隆淀本名居龍淀康熙間改今名任邱縣志在唐隄之西南為前潭後潭眾水所歸又東北曰范車淀張家淀又東北曰虎皮淀南北袤一里東西廣二里水路二里至平陽淀南北袤四里東廣西三里水路二里至池魚淀南北袤二里東西

廣三里水路二里西北至絲窩淀南北袤二里東西
廣二里半水路一里東至江水南北袤一里半東西
廣二里水路一里東至王家港南北袤二里東西廣
一里半東北至池又東南為十方院又東北曰邢家
溝大港淀

謹案自前潭而下十三淀皆在任邱縣境直縣治
西北而見於府縣志止前潭後潭平陽虎皮池魚
絲窩大淀其餘皆俗稱也 又案邢家溝大港淀

畿輔安瀾志

清河卷上

吳

已見原委東西兩淀與諸河不同凡已見前者皆
次第重叙紀其目也不復詳註

又東曰柴禾淀又東曰五官淀蒲淀掘鯉淀

太平寰宇記掘鯉淀在鄭縣西二十里俗名堀柳

淀又狐狸淀在任邱縣西北二十里水經注云鄭

縣東南隅水有狐狸淀俗亦謂之掘鯉淀非也淀

中有蒲柳多葭葦 任邱縣志掘鯉淀在縣東北

旱則飛沙水澇則溟海卽九十九淀之一

謹案此為淀名之最古者左思魏都賦掘鯉之淀
是也寰宇記所引水經注今本無之蓋佚文也然
以狐狸為非掘鯉則似二淀矣今皆不知所在無
可考矣

柴禾淀之曰北茅兒灣

一統志柴禾淀白溝河諸水皆匯於此淀北岸有
渾河舊口東南岸有玉帶河日折而東北為茅兒
灣清河之水由此東趨保定縣

畿輔安瀾志

清河卷上

吳

謹案柴禾淀在雄縣東南十餘里長三十里

又北曰神機營淀又西曰清河門又西曰黑洋淀在

雄縣東南又西南曰趙北口在任邱縣北六十里北

至雄縣十二里跨西淀之中南去十方院二里又北

曰高家港在新安縣東四十里距趙北口五里又北

曰窩蘿淀一名絲羅淀在高家港北屬雄縣境

雄縣志窩蘿淀方七八里在郝家村

又西曰蓮花淀勞家淀蔡家淀石白淀

謹案勞家淀即宋史勞淀也石曰淀今涇雄縣志

云方五里與新安相半其形如白幾輔通志與蓮

花淀相近者有石曰淀太平寰宇記任邱縣神曰

三郡記云任邱縣南三十里有一石曰受物一石

二斗昔有沙門移之至寺經宿血滿其中仍歸舊

處復淨如埽疑即石淀曰所由名也

又西北曰梁大淀直蔡家淀西北在新安縣東北三

十里又西北曰通流淀一名流通淀在雄縣西十里

畿輔安瀾志

清河卷上

五

方三斗里又西南曰燒車淀滙於郭里口

聖祖仁皇帝水圍

行宮在焉

新安縣志燒車淀滙易二水所滙

二十餘里與白洋淀接

謹案燒車淀有東西二名皆在新安縣東十餘里

其連通流淀者土人稱為東燒車淀又西十人名

曰西燒車淀二淀相通周圍四十里郭里口在新

安縣東二十里泉淀環之

東雙淀蔡家淀勞家淀蓮花淀北來古淀流通

淀西北燒車淀西惟圍淀西南光華淀南河洛淀龍王淀東南光淀絲窩淀

郭里口之東曰雙淀又南三里曰河洛淀南北袤一

里半東西廣一里新安任邱兩屬新七任三水路一

里南至光淀直郭里口東南一十二里在任邱縣西

北五十三里南北袤三里東西廣二里水路半里南

至龍王淀新安任邱兩屬新三任七南北袤一里東

西廣三里又西一里為洛注淀新安任邱兩屬新三

畿輔安瀾志

清河卷上

五

任七南北袤二里半東西廣二里滙於圈頭

聖祖仁皇帝水圍

行宮在焉

謹案洛注淀今俗訛為落網淀明成祖過此命軍

士築臺名曰樂駕今淀北里許尚有址則是洛王

當為樂王也圈頭在新安縣四十里泉淀環之

池魚淀東平陽淀東南南虎皮淀張家淀范市淀西南次麥淀西北小麥淀洛注淀北光淀

圈頭之西曰大麥淀在任邱縣西北四十里南北袤

一里東西廣一里小麥淀在新安縣東南三十里中
麥淀又在小麥淀西北皆相連接又大麥淀西小麥

淀東曰蕪子淀蕪子淀東為石猴淀又東即又鴨圈

淀俗訛為維園淀直燒車淀南在新安縣東八里其

東南為光華淀光華淀西南為楊家淀楊家淀北為

王家淀滙於端村

謹案端村在新安縣東二十里眾淀圍之北楊家

淀維園淀東北中麥淀小麥淀東郝淀石

發輔安瀾志

清河卷上

十一

聖祖仁皇帝水圍

行宮在焉

計東西袤一百二十里南北廣二三十里至六七十

里周圍三百二十里中為趙北口西自安州來者曰

依城河府河下流也凡會十三水曰滿城縣之渝水

魚水完縣之濡水蘇水滄水五雲水流九水唐水聖

都縣之搏水九龍泉水清苑縣之沈水安肅縣之曹

河易州之徐河西北自安肅縣來者曰曹河即前凡

會五水曰易州之孔水滋水安肅縣之曲水河雞爪

河萍泉河合之本河共六河西南自高陽來者豬龍

河寇滋沙三水下流也凡會二十三水曰廣昌縣之

倒馬關水溫泉水一名湯河曲陽縣之恒水漱玉泉水三

會河靈河唐山縣之唐河一名道雹水河灣里河定

州之荻水盧奴水清水阜城縣之北流河鷄子河班

峪河臘脂河平陽河當城河唐縣之曲河郃河汶河

新樂縣之木刀溝水浴河合之寇滋沙共二十六河

發輔安瀾志

清河卷上

十一

北自雄縣來者曰白溝河巨馬河下流也凡會二十

七水曰涑水縣之涑水范水檀山水石泉水白淵溪

水清水河道闕河易州之易水中易濡水一名北濡

源泉水子莊溪水白楊水軍士川水灌河五里河苑

平縣之丹陵泚水房山縣之防水良鄉縣之琉璃河

廣陽河鹽溝河涿州之桃水胡夏河挾河凉水河新

城縣之斗門河紫泉河共為七十二河故曰七十二

清河總滙也

東淀跨順天府之保定霸州文安大城東安武清天津府之靜海天津八州縣境而自茅白灣過張青口至保定縣曰玉帶河至苑家口曰會同河過蘇家橋曰三岔河凡西淀之水悉匯焉西自蘇家橋東抵楊家橋三河頭東西袤一百四十餘里往時子牙河由王家口入淀永定河由柳岔口入淀北自東安之東沽港南至靜海之獨流坑南北廣一百餘里後永定改由三角淀入河頭子牙另為一河築隄分隔淀水

畿輔安瀾志

清河卷上

書

所至南北相距僅五六十里周圍四百餘里地雖廣而淀多淤其名亦不可悉數矣

畿輔通志東淀延霸州文安大城武清東安靜海之境東西直百六十餘里南北二三十里及六七十里不等蓋七十二清河之所匯瀦也永清河自西北來子牙河自南來咸入之
今其可考者在保定縣曰張青口荷花淀糧料淀謹案張青口在保定縣西二十里自口而西為西

淀自口而東為東淀荷花淀糧料淀俱在保定縣西北糧料淀今淤

在霸州者魚津窪苑家口川家套楊家套郝家套長港窪金水窪高橋窪堂二淀佛堂淀小淀鴨鴻淀

謹案苑家口在霸州東南十八里清河至此衆流會歸故有會同之名焉田家套在霸州東四十餘里之田家口東田家套東為楊柳套又東為郝家套又東南為長港窪在高橋村之南金水窪之水

畿輔安瀾志

清河卷上

書

往時穿之而過金水窪一名津水窪在霸州東五十里郝家套東北永定河東支之所歸也今淤高橋窪在霸州東七十里之高橋村東今淤
畿輔通志霸州東南七十里周圍百里其西為楊柳窪東為苑家口東南為柳河入文爾淀方輿紀要高橋窪也
定周圍堂二淀一名文爾淀在霸州東七十里之堂二村與高橋窪相接
畿輔通志在霸州東七十里八字河下流俱入白公河霸州志畿輔通志一統志皆謂高橋窪即大浪淀今考大浪淀在高橋窪之東中隔堂

二淀似高橋淀非即大浪淀也佛堂淀在大浪淀東五里今淤又南為小淀又東為鴨鴻淀在東安曰琅川淀在縣南七十里往時清河北派由之入磨漢港

石文安縣曰蒼耳淀文潭

謹案蒼耳淀縣北少東五十里文潭在縣東北三十里之急流村即急流口也今村西有河形起自張家口南行約五里許又村西有石橋一座橋南

畿輔安瀾志

清河卷上

卷一

有大窪潞河之中即文潭故址也潭面北有廣陵

故城舊居

方輿紀要廣陵城在縣西

北二十里與保定郡接界又柳河村在

急流村東四十里河形已沒不可尋求村有文安

故城舊基漢縣令趙葵祠尚存

縣東北七十里為勝芳淀古武平亭也蒼耳淀東南

為張家窪縣東北四十里為石城淀又東北為曹家

泊曹家泊東二里許為秋麥淀北為托蓮淀托蓮淀

北為鴻鵠港又東為筆筒泊又東為沙尖淀縣東指

石溝村之東南為黑母淀黑母淀東為蓮花淀亦名

蓮花泊蓮花泊南為車道泊東為西叉子泊又東為

團泊又東為東叉子泊與麻地泊相接東北為紫草

泊石溝村之西北為磨磨淀磨磨淀東北為落波淀

一名扣浪泊東南為慈姥淀西北為郭家窪又西北

為紀家窪紀家窪東北為小淀又東為蔡家淀與霸

州之長港相接石溝之西南為小東泊又西南為大

港大港東南為丁字淀丁字淀東北為汪家淀汪家

畿輔安瀾志

清河卷上

卷一

淀南十里許為荷葉淀縣東北之宗泊里南為趙家

泊即趙淀也

謹案太平寰宇記滹沱河水在文安縣西北三十

里東溢為趙淀今淤黑母淀在石溝村東南西距

慈姥淀半里許往時子牙河西北流經傅官營穿

之而過至溝會清河

縣東南五六里許為牛臺淀東北七八里許為水灣

淀今淤

元史河渠志自瑣井口開鑿至文安瑛瑁口以導
藥水經火燒淀轉流入海 畿輔通志火燒淀在
文安縣東二十五里廣四十餘畝東北有石溝河
柳河急水河皆聚於此

縣北三十里為白龍淀在朱雀房南西北直蘇家橋
三里許

謹案白龍火燒牛臺荷葉四淀今皆在千里長隄
內不與東隄相通矣

畿輔安瀾志

清河卷上

卷一

在大城縣曰李子淀在縣北少東五十里東距子牙
河東隄數里

宋史河渠志東起信安軍永濟渠西至霸州莫金

口合水紋淀得勝淀下光淀小蘭淀李子淀太蘭

淀為一水

縣北四十里為麻窪淀與文安接境其西數里即牛
泉淀又臺頭村西南三里許為韓家泊黃義村東為
大槽子泊大槽北里許為傅家莊泊又北為泥鯁港

泥鯁東接蓮花泊又東半里許為東蓮花泊東蓮花
北三里許為灰窩

謹案灰窩與靜海縣接境即宋史河渠志之灰淀
也

西灰窩在麻地泊北西灰東為四張窩又東為東張
窩西灰東北為小清泊東灰西南為白蒲淀又三家
淀在縣東北今湮

畿輔安瀾志

清河卷上

卷一

謹案畿輔通志三家淀為大城文安靜海三縣之

交文夫之間由此北下明萬曆年靜海民築堤障

水文夫兩縣俱被水害縣令梁綱請於撫按開之

此淀今不知所在文安亦不與靜海連境也

在東安縣東南曰褚河港往時清河此支由高橋信

安下入褚河港東沽港歸三角淀今淤

在武清縣東南曰東沽港今淤縣南八十里曰三角

淀古離奴水也一名箭溝亦曰葦淀東西袤六七里

南北廣十餘里往時永定河子牙河大清河咸入之

今皆改流惟清河經此

永經沽水又東至雍奴縣西入筍溝 遼史游幸

表與宗重熙八年八月獵於武清之葦甸 明統

志三角淀周圍二百餘里范甕口王慶坨河掘河

越深河劉道口河魚兒里河諸水所聚東會秋沽

港入於海 名勝志武清縣南有三角淀古雍奴

水也

謹案三角淀之名不知所自坊太平寰宇記古三

畿輔安瀾志

清河卷上

本一

角城在汶安縣西北二十里後趙石勒築是城

名爲水所潛卽以其名名之淀向爲東西二淀七

十二清河之會歸方輿紀要名勝志畿輔通志明

統志武清縣志皆謂周圍二百餘里一統志謂皆

惟三角淀爲最大及當西沽之上故諸水皆滙入

焉延袤霸州文安大城武清東安靜海之境東西

亘百六十餘里南北二三十里或六七十里爲七

十二清河之滙緒永定河自西北來子牙河自東

南來咸皆入之今考其地東西六七里南北十餘

里已非復古時舊蹟自雍正五年秋改永定河入

淀出老河頭洶流淤停乾隆四年河北折入沙家

淀 在三角淀北與三角淀毗連 三角淀淤地數百頃

黍麥鬱然竟成沃壤小民雖獲毗種之微利而東

南失一受水之陂淀小易漲亦未必不由此也

在靜海縣西北曰大水套與大城之東蓮花泊相接

大水套東里許爲陳家坑陳家東北四里許爲四角

畿輔安瀾志

清河卷上

空

淀又東北四里許爲閻家坑又東北爲羊芬港又縣

西北爲蛤蜊泊蛤蜊東北里許爲第六鋪泊後泊後

泊東北里許爲烏龍泊又東北爲蒲泊

在天津縣西北爲蒿浪泊俗名郝浪泊縣東北五里

爲丁字沽卽西沽也上納三角淀之水會南北二運

河入於海卽清河入運之處

在青縣西南曰蛤蜊泊又名蛤蜊河與靜海之蛤蜊

泊同名異處

謹案許氏說文不載淀字廣韻淀泊屬韻會淀洩泉也劉淵林魏都賦註淀者如淵而淺也水經注鮑水篇南至泉州東極於海謂之雍奴藪其澤野有九十九澱新唐書地理志瀛州鄭縣九十九澱皆不詳其目一以為離奴今武清縣也以為鄭縣今任邱境也大抵由東迄西與今東西淀不相懸殊宋史河渠志載塘灤緣邊諸水自清苑迄於滄州恃以為險要限制契丹元時亦嘗浚治元史河渠志大定三年都水監言河間水患在儉河自北門外依舊疏通至大城縣界以洩上源水引入鹽河即滄州河入淀之路今已斷流古陳玉帶河自軍司口浚至雄州歸信安縣以導淀灤積潦注之易河黃龍港自瑣井口開鑿至文安縣瑣瑣口以導灤水文安縣志瑣瑣口在縣東二十五里黃龍港即古長豐渠經火燒淀轉流入海尋以歲旱罷明人以為渾河所決入故西北則開中亭十望等河而東南則築長隄竭力捍禦迄今吞納畿

畿輔安瀾志

清河卷上

卷一

西巨川有翁受含蓄淤衍積宣之功當其潦時千頃無涯民居高阜宛在水中若至水旱各淀分區如盆如釜星列棋布僅通細渠相為纏絡然而菱芡蒲葦鳧魚蜃蛤之屬仰食其利者不可勝計淀以四角河為翁受以清河為統率趙北口橋其門戶也大港引河其輔導也玉帶河其總歸也茅兒灣張青口則其尾閘也總號曰西以對東而言也西淀為七十二清河之所歸諸志之言皆然而究無所考實文安縣志據明統志順天滙會通河者十五保定水滙瓦濟河者三十河間水滙易水者四正定水滙滹沱者十四滙瓦濟易水者經縣之西北滙滹沱者經縣之東南俱達於武平即勝苑奴即三下直沽入海水自霸州注者霸州已非復西淀所經矣為廣陽水涿水范水鹽溝水盧溝河巨馬河胡良河挾河琉璃河沙河龍泉河玉帶河滋河汭河霸水霸州因名不別列為一水共十五水惟桑乾

畿輔安瀾志

清河卷上

卷二

最大自雄縣安州注者為白溝河即巨馬下流梁河即清

苑河土尾河即澧水支流徐河方順河即蘇水下流長流河

即清苑下流溫義河高村河紫泉河五里河巨馬河白

澗河唐河沙河滋河滹沱河雄河即易水雅兒河道

闕河祁水即方順河上源易水女思谷水濡水涑水即巨馬河

雷溪子莊溪清苑河即長流河上源石橋河即方順河下流一畝

泉雞距泉二泉即清苑河上源共三十河惟白溝最大自河

問任邱注者為滹沱河涑水即唐河西韓河甘洵河

畿輔安瀾志

清河卷上

卷一

綿蔓河松陽河衛河濊河派河胭脂河當城河都

河濁漳河清漳河夾河恒水倒馬關水曹河高陽

河長豐渠五官淀共二十一河惟滹沱最大志成

於康熙四十二年迄今百餘年矣然其中水道多

有不合所敷諸水或一河而分為二或二河而并

為一又或即泉源所起以為名或因支流所在以

指數未能一一悉當明時又有南六水北九水共

十五水之說南六水謂黑洋淀一畝泉方順河唐

河滋河沙河北九水謂盧溝巨馬挾活琉璃胡良

桑乾烏流白澗白溝蓋指其大者而盲然南六水

不舉徐曹雷而指黑洋一畝北九水不舉易水而

稱白澗皆為失倫至白溝為巨馬河之下流烏流

河今已不能指曰其處亦非確論今皆略為考定

詳著於篇又會霞河者尚有安肅縣之梁門陂水

會豬龍河者尚有高陽縣之高河會白溝河者尚

有易州之擔石水紫石溪水女思谷水柳亭溝水

畿輔安瀾志

清河卷上

卷一

礮石水涿州之范陽陂水督亢陂水雖志乘羅列

其名而源泉久已湮廢亦不復列東淀為西北羣

川之下游而天津又為東淀之委輸子牙永定亦

水至此亦復通流逆注達於海河天津府志東淀

之會流永定河本歸東淀今歸三角淀伏秋時節強潮抵悟俗有勃

海經白露乃納眾水之說各道汎漲爭趨駢會於

三岔口不至倒漾橫決者既賴南北各減河分流

瀉洩而東淀以寬綽鍾受俾七十二清河長津巨

派安緩舒徐順流無患皆其力也淀中支津交錯
 隨地易名潦水瀾漫則南以格淀隄為限北以永
 定河老隄為限而鳳河會入所在迤東以北一帶
 則又以韓家樹橫限丁字沽疊道為限永定河舊
 山臺頭勝芳等處入淀自雍正五年改流王慶坨
 勝芳以東始無哽噎乾隆十年子牙河挾南北泊
 之水逕出獨流村而臺頭以西益無阻滯惟大清
 河統滙淀中支渠安流東赴合南北運河至三岔

畿輔安瀾志

清河卷上

癸

口歸於海河迄今文安大城以東南北縷河隄埝
 免於決突之患皆濁流不入之功也然歲久填淤
 已多淺澁而蘆葦菰蔣叢生密布大汛轉碍河流
 夏秋之交霖雨驟下夾壅泥沙積墊水底非開展
 河身修固隄防不能永保無患堡船淺夫之設在
 當日有深意焉陳儀蘭雪齋集淀民以船為業船
 一隻長一丈二尺五寸者可業三
 人之力撈取壅泥日可三方一月之內十日撈泥
 二十日營業盡可度日每一船月撈泥三十方自
 三月至九月每一船撈泥可二百一十方計船二
 千一百方船五十隻可撈泥一萬五百方計淀河

一百四十里內淤淺者未必及半也可設船五十
 隻每雇募秋夫三人共一百五十人即以船與之
 為營業不必復給工食一船每月責令撈泥三十
 方應撈之處官為測量計其丈尺之數釘椿而標
 記之既撈之後核數收功所撈之泥運送附近村
 莊或墊作房基或堆營園圃任從其便惟不許阻
 碍河流所募之夫必淀內居住之人入水取壅素
 所習慣取具互保免其襍徭給以腰牌而登之冊
 藉雖分工段務令各近其家所用之船不必旋行
 制造隄內積水新涸民間所有之船盡皆陸置每
 隻不過三四金稍加修葺即可乘駕若向學獲私
 鑿船隻毋令變價揀擇取用亦可省其採買如此
 措置人不足月計有餘也然須添設專官二員督率
 管理或縣丞或主簿駐淀池適中之處往來稽察
 仍令屬員兼轄河道統轄倘有淀河淤塞悉照隄

畿輔安瀾志

清河卷上

辛

工漫溢之制分別參處庶上下
 不敢玩忽隄河兩有裨益矣 又案新唐書地
 理志瀛州鄭有九十九淀水經注鮑水篇又稱泉
 州雖奴數其澤野有九十九澱是則西起高陽新
 安西南起任邱西北起雄縣東抵保定霸州文安
 大城靜海東北迄於東安武清皆九十九淀之區
 也東西淀其總名耳今數其目載西淀者為淀凡
 三十九港二溝一灣一戴東淀者為淀凡三十三
 泊二十二港五淀窩四套四坑二潭一沽一考高

陽縣志又有羅漢淀在縣東南三十里梁淀縣東二十里紫淀

縣東南二十五里馬棚淀縣東北二十里蟹子窪圍頭北四里牛蹄窪

蟹子窪北五里新安縣志又有杜家淀在縣南十里鴨圈淀

縣東十里楊家淀鴨圈南王家淀縣東十五里流雄縣志

又有馬務淀一名馬埠淀方三里白淀稻淀各方二

在馬務村綠鬚淀方五六里鉅鬚淀方五里菱角淀

亦在開口村白絲淀方十里青草淀方五里荻蔣淀

方三里在黃淀方十里任邱縣志又有黑耳淀

畿輔安瀾志

清河卷上

突

在河葫蘆淀莊在司馬金陂淀在香城荷花淀縣南

村三灣淀縣北三里柳圈淀花草淀俱在市八角淀

荒蕪淀俱在東莊北花淀縣西北十二里水落淀在趙北

淀在梁家莊絲窩淀縣西北五十里蓮花淀縣南三里馬圈泊在縣

里鮎魚泊縣北八里齊家泊縣東百家窪市莊霸州志

又有水紋淀文安縣志又有柴城淀橋兒窪在縣

南洋洛窪在董哥莊後底窪在留寨紅窪在縣北畿輔

通志在雄縣者又有臺河淀襄子淀在任邱縣者

又有凡察淀縣西北三十里狐狸淀縣西在保定縣者又

有麒麟窪在縣北孝順窪縣西在霸州者又有回淀在霸

州東西二十里在文安縣者又有狐狸淀縣南安縣

淀李齊淀流河淀風定掃葉錄又有浮雞淀黃龍

淀孟家淀亦當在東西淀之中其得淀四十四窪

九泊四宋史河渠志又有破船淀方淀鵝巢淀陳

大淀燕丹淀大光淀得勝淀下光淀小蘭淀大蘭

淀白水淀大蓮花淀洛陽淀牛橫淀康池淀疇淀

畿輔安瀾志

清河卷上

突

以得十六淀其邊吳淀屬保定安肅境者不與焉

大約今東西兩淀中其迹現存其名可考者為淀

凡一百三十四港七泊二十七窪十四窩四套四

坑三溝一灣一潭一沽一然畿輔通志狐狸淀任

邱文安兩載似屬重出蓮花淀雄縣文安兩見小

淀霸州大城兩見而第六舖泊則起於乾隆十年

築隔淀大隄而後高陽縣馬棚淀又因宋時牧馬

得名出於唐以後且今所記諸淀名多不雅馴皆

非古九十九淀中舊稱備載其目俾後有所攷焉

宋史河渠志塘濼緣邊諸水所聚因以限遼河北屯田司緣邊安撫司皆掌之而以河北轉運使兼都大制置凡水之淺深屯田司季申工部其水東起滄州界距海岸黑龍港西至乾寧軍沿永濟河

合破船淀灰淀方淀為一水衡廣一百二十里縱九十里至一百二十里其深五尺東起乾寧軍西信安軍下濟渠為一水西合鵝巢定陳大定燕丹

信安軍下濟渠為一水西合鵝巢定陳大定燕丹淀大光淀孟家淀為一水衡廣一百二十里縱三十里或五里其深丈餘或六尺東起信安軍承

濟渠西至霸州莫金口合水絞淀得勝淀下光淀小南淀李于淀大南淀為一水衡廣七十或十五里或六里其深六尺或七尺東北起霸州莫金

口西南保定軍父母砦合糧料淀同淀為一水衡廣二十七里縱八里其深六尺霸州至保定軍兼

塘岸水最淺故咸平景德中契丹南牧以霸州信安軍為歸路東南起保定軍西北雄州合百水淀

黑羊淀小蓮花淀為一水衡廣六十里縱二十五里或十里其深八尺或九尺東起雄州西至順安

軍合大蓮花淀洛陽淀牛橫淀康池淀疇淀白羊淀為一水衡廣七十或八十或九十或五十其

深一丈或六尺或七尺東起順安軍西邊與淀至保州合齊女淀勞淀為一水衡廣三十餘里其深

一丈三寸或一丈起安肅廣信軍之南保安西北蓄沈苑河為塘衡廣三十里縱十里其深五尺淺

或三尺曰沈苑泊自保州西合雞距泉尚泉為稻川方田衡廣十里其深五尺至三尺曰西塘泊大

抵河北塘樂東距海西抵廣信安肅深不可涉淺不可舟故指為險固之地其後淤澇乾涸不復開

濬官司利於稻田往往淺

其積水自是隄防壞矣

又案宋志所云滄州

畿輔安瀾志

清河卷上

十一

至乾寧軍則塘濼首起今天津府境滄州之東北

即天津之東南蓋界河直下泥姑海口志稱自邊姑海口綿亘七州軍屈曲九百里所謂界河是也乾寧軍今天津府青縣

地唐乾寧中置青縣之西北即靜海之東南宋時引黃御河水入塘濼處名曰獨流口靜海縣志獨流河在縣北

二十里大南河小南河在縣北四十里即宋時黃御交流溝注入海之道今為長隄所逼不復通矣

宋志自何承矩以前懋為判官始開屯田築隄備水為阻固其後益增廣之凡屯邊諸河若津泊葫蘆永濟等河皆滙於塘七宗寶元元年十一月河

北屯田司言欲於石家口導承濟河水以注緣邊

塘濼請免所經民田從之慶曆五年七月初與契丹約罷廣兩界塘濼而葛懷敏獨治塘益急密奏

曰前轉運使沈進開放七級口泄塘水臣已亟塞之知順安軍劉宗言閉五門幟頭港下赤大渦柳

林口漳河不使入塘臣已復通之令注白羊淀矣

神宗熙寧六年十二月命河北同提點制置屯田使閻士良專與修隄塘口曾灌東塘濼樂先是滄

州北三堂等塘濼為黃河所注其後河改而濼塞程助請開甃甃濼引河水而功不成至是士良請

堰水絕御河引西塘水灌之故有是命九年六月高陽關言信安乾寧塘濼所因不收獨流決口至

今乾涸於是命河北東西路具圖本上皆引黃御通濼之路今運河東行于牙河行運河之西

又西則極以長隄漳滏滹沱無自入淀矣

東起乾寧軍西至信安軍又東起信安軍西至霸州莫

畿輔安瀾志

清河卷上

十一

金口皆今順天府霸州境也東起霸州莫金口西南保定軍父母砦則今保定縣地也信安故城在霸州東本古淤口關宋景德二年改信安保定軍

彭百川太平治述統類雄霸景德之間塘水初不相接因各東塘西塘二塘之交蕩然可以為契丹

人寇歸路遂置保定軍於景德州以東南起保定當賊衝厥後開導不已二塘相連

軍史作保定誤西北雄州今雄縣界也東起雄州西至

順安境今安州境也順安本唐唐興縣宋淳化三年置順安軍東起順安軍西邊吳淀至保州今保

畿輔安瀾志

清河卷上

三

定府境也宋太平興國六年升為保州其起安州廣信軍南保州西北則今安肅境也宋太平興國六年以遂城縣置威鹵軍景德元年改名遂城故城在安肅縣西蓋水之曲而北出者自滄州至青縣靜海今皆以長隄限之自安州以西其水皆見於府河篇而霸州東境達於雄縣之西則西淀清河之所經東安武清之界為東淀則遼析津府屬故宋志不之及也然宋時所謂東塘西塘與今之

東西淀相似而微有別東塘則引滹沱漳衛之水以益之西塘引徐曹鮑易諸水以注之而今東水斷流惟西水通津北泛以渾河之盛漲此兩淀之治所以尤難於往日也明實錄嘉靖十一年郎中徐元祖上疏濬畿輔水利之策有六其一言淀本以瀦水今反上溢宜加疏濬今淀淀相通達於本支二河使上下有所洩帝嘉納之蓋亦倣宋制行之而迄未有成效迨

畿輔安瀾志

清河卷上

三

本朝既治永定河復濬清河於是畿南積水之區橫潦有歸附載圖說於後可以得治河治淀之大略矣東西兩淀河渠圖說東西兩淀廣袤數百里為眾水之所會歸淀必有河以為水道河必有支流以暢疏消但支流之河身多係淺狹易致填淤今詳查分疏要道急宜挑濬者如藥王廟之前引河因西淀豬龍河諸水畢趨趙北口東注柴伙淀當白溝之衝每遇泛漲夾帶泥沙阻截上游諸水

倒漾而西爲慮近淀各村乾隆二年在任邱雄縣
兩縣境內專闢此河以行西淀之水不與白溝爭
路今用方夫秋夫分別疏濬以除淤填保定縣之
張青口爲東淀咽喉因約束太緊傳送多阻南岸
舊有維柳河毛兒灣並民人自開村北小溝皆以
分洩張青口漲勢又於支河下口王各莊接挑支
河歸入中亭河上口長十里維柳河長四里毛兒
灣下口淤處長三哩均展深寬以資分洩其下中

畿輔安瀾志

清河卷上

五

亭河自下河門上口起至三臺山村止長二十九
里與玉帶南北相對約五里許每遇汛發則二河
合而爲一上口近復淤塞二十里愈無以爲分洩
之路附近村莊每被淹浸今將穿處展寬寬處於
河底抽挑引河均深七尺以資暢達西北之六郎
隄埝十餘里今增庠培薄淀水不北漫爲霸州新
城田廬保障又河北岸栲栳圈魚廠村高各莊三
臺山四處地勢平行瘠薄今於隄內各建涵洞

壅引水內灌四村田畝均收其利臺山趙家房兩
河之中有古運糧河長四里許河口淤斷三百餘
丈今挑通以分兩河水勢且兩河引灌文羈民田
多頃臨河圍地多成沃壤玉帶迤東會同河之支
流有張家嘴河長十八里自河口至王家疙疸七
里許河面僅寬一二丈深一二尺今挑展寬深分
減沿隄水勢又免堂頭上馬頭千里長隄之險又
文安縣之蒼耳淀舊築圍埝營川日久湮廢今於

畿輔安瀾志

清河卷上

五

圍內南北挑渠長五里餘添建南北涵洞二座以
資宣洩灌注又霸州十間房圍埝內共地五十餘
頃建有水閘引水灌溉內稻田十餘頃雜糧地二
十餘頃葦藕地八頃餘現在民種官分租利而圍
內溝渠尚未周修今於稻田四面再挑小溝以便
高下節次引灌並開蓄水渠一道卽以挑渠之土
稍築東隄以資捍禦自臺頭以下七十里至楊芬
港入大清河由楊家河清光並鳳河下口以入於

西沽而臺頭河水受子牙濁水壅淤歲需挑濬以
行漕艘河身既因淤益狹河流便淤曲不順傍淀
各村每有水患查勝芳舊河上承臺山趙家房二
河之委逕辛張策城之南入楊芬港長四十里駁
臺頭蓬楊芬港之路近三十里東北直注形勢逕
截故土人名為照直河河身僅塞二十四里餘今
開濬寬深使東淀全局之水悉得迅注其下楊家
河莊西至下河頭長三里許展寬挑深自莊東北

畿輔安瀾志

清河卷下

其一

至中河頭裁灣取直三里許以順其勢又於宋家
河分支之頭道河淤斷處開挑四里許接入楊家
河並將下淤青光之西至蛤蜊河口開拓約長四
里許俾匯入大清河一路皆順流無阻而兩淀之
尾閘為暢適矣 雍正三年怡賢親王敬陳水利
奏畧竊直隸之水總會於天津以達於海其經流
有三自北來者為白河自南來者曰衛而淀池之
水貫乎白衛二河之中東西二淀跨雄霸等十餘

州縣廣袤百餘里畿內六十餘河之水會於西淀
經霸州之苑家口會同河會子牙永定三河之水
匯為東淀蓋羣水之所瀦蓄也數年以來各淀大
半淤塞惟憑淀河數道通流一經凜漲不惟淀河
旁溢為災凡上游諸水之入淀者皆沖突奔騰決
泝無際總緣東淀逼窄不能容納之故也故治直
隸之水必自淀始凡古淀之尚能存水者均應疏
濬深廣并多開引河使淀淀相通其已淤為田疇

畿輔安瀾志

清河卷上

其二

者四面開渠中穿溝洫達於渠渠達於河於淀
而以現在淀內之河身疏濬通暢為衆流之綱經
緯交貫脈絡交通瀉而不竭蓄而不盈而淀可常
治矣周淀舊有隄岸加修高厚無隄之處量度修
築其趙北苑家二口為東西二淀咽喉趙北口隄
長七里現在板石橋八座俱應升高加濶並於易
陽橋之南添設木橋一座隄身加高五六尺橋空
各濬深丈餘每橋之下順水開河而貫柴伙淀而

東苑家口之北新開中亭河近復淤塞應疏濬深廣其上游玉帶河對岸爲十望河舊道應自張青口開通由老隄頭入中亭河會蘇家橋三岔河達於東淀庶咽喉無梗尾閘得舒可無冲溢之患矣子牙永定二河口俱在東淀之西水之淤塞實由於此今應自柳岔口引渾河和北達王慶垓之東北入淀子牙河現由王家口分有二股今應障其西流約束歸一兩河各依南北岸分道東流仍於淀內築隄使河自河而淀自淀河身務須深濬常使淀水高於河身仍設淺夫隨時挑濬毋令淤塞兩河兩淀之隄至三角淀而止蓋三角一淀爲衆淀之歸宿容蓄廣而委輸疾但照舊開通逐年撈濬二河之濁流自不能爲患而萬派之朝宗可得安瀾矣此廓清淀池調劑二河之大畧也

畿輔安瀾志

臣王履泰恭錄

清河卷下

附載

中堡河濼水故瀆也首起深州饒陽縣東流十里逕五聖口入河間府肅寧縣西南境之子由口又東流逕肅寧縣城南十五里又名玉帶河又東流五里逕垣城分爲二其分支爲白龍河由河間縣西北境入高陽縣東南境又名趙王河又由高陽縣東境入任邱縣西南境逕王村口會古洋河入於柴禾淀白龍河中堡河分支也中堡河逕肅寧縣南十五里分支北流凡二十里入河間縣西北境又北流五里逕大城縣境又北流五里入高陽縣東南境微有河形自下河流久失故瀆無存矣趙王河卽中堡河下流也古唐河濼水故瀆也首起深州饒陽東北之劉家庄

東北流入河間府獻縣西北境又東北流入肅寧縣東南境又東北流復入獻縣西北境又東北流入河間縣西南境又東北流逕河間府城西繞城而東又名儉河又東北流曾古洋河下入於五官淀儉河即古唐河下流

謹案以上俱詳見唐河篇

古洋河滹沱河故瀆也首起保定府東鹿縣西南境東北流入深州西南武強縣西北境又東北流入河

畿輔安瀾志

清河卷下

二

間府獻縣西境是名古洋河又東北流八里逕廉頗廟又東北流八里逕龍母廟又北流十五里逕龍駒村入肅寧縣東南境又東北流十五里入河間縣西南境又東北流十五里出縣城南八里橋下又東流折北凡三十五里逕徐家口古唐河東北流來會又北流十二里出半截橋下又名半截河又北流八里逕左家灣入任邱縣東南境又北流八里出張家橋下又北流五里逕相子口分爲二其分支西北流十

里環城爲濠又東北流十里逕邢家泊又東北流八里出順子口開仍入於本河其正支東北流五里逕麻家務又東北流十二里出企家橋下又折而西北流二十二里逕順子口合支河又北流五里入於五官淀河形漸泯沒不可尋求凡十七八里至王村口出西石閘會趙王河北流入柴伙淀

黃龍港河古洋河支流也首起河間縣東北四十里之龍母廟東行逕孫家莊入任邱縣東南境又東北

畿輔安瀾志

清河卷下

三

行二十里逕邵家莊分流爲二又東北行十八里逕种村入文安縣南境其在任邱河間境者微有河形自入文安縣而河形泯矣蓋往時亦入於清河者也謹案以上並詳滹沱河篇

西槐河白溝河分支首起雄縣北十二里之西槐村

西南流十四里入於新安縣之燒車淀

互見滹沱水篇

瓦河在霸州城南

太平寰宇記瓦河水在永清縣西南三百步一名

勝志瓦河與城南之沙唐二河合即五渠水也俗謂之長鳴溝 長安客話霸城南沙河與唐河合流處俗呼飛魚口即魚津窪也一名五渠水又名長渠水

謹案瓦河疑即今之中亭河也或以為即瓦濟河霸河本名霽水在霸州南首起霸州城東北濠合西南濠東南流逕山川壇關王堂凡三里入於中亭河長安客話霸去都近去海亦近凡雲朔恒代諸山

畿輔安瀾志

清河卷下

四

之水由天津入海者必逕流霸出丁字沽總稱霸水 春明夢餘錄霸河距霸州城南三里為白溝下流 方輿紀要霸水自雄縣流入今湮

黃家河在霸州東南流舊自固安縣牛駝村分支東南流入霸州東北境東南流舊自黃家村逕鋪疙疸陳廚營頭頓村至信安凡五十餘里入於清河今在頭頓村西北者微有河形自頭頓以至信安河河形泯沒不可尋求矣詳見永定河篇

謹案永定河分支出金門關者先為三支一名西支為西引河又名蜈蚣河一為東支又分為二其正支名東引河又名牯牛河其分支逕黃家村名黃家河

子牙河滹沱河下流也滹沱會滏陽河逕大城靜海縣之東西子牙二村又得是名舊自大城縣東北五十里王家口西北流二十里逕文安縣土橋村趙家莊循文安縣大隄而北逕龍塘灣三灘里傳官營至

畿輔安瀾志

清河卷下

五

石溝村入於清河今改流由靜海境矣

謹案東西二淀之中支渠汊港互相纏絡不可悉數然而旋開旋塞直隸諸水惟此為甚皆由永定子牙兩河悉歸東淀以濁流入止水隨即淤塞故也遠不具論即自康熙四十年以來迄今諸河已有淤為平陸不可浚治者今皆附錄於左

邊家河清河北支下流也往時清河北支逕霸州東無梁閣入文安縣東田家口又名邊家河入於文爾

淀今淤

信安河邊家河分支也清河北支自無梁閣分支逕霸州

東信安鎮又名信安河下入於永清縣界今淤

呂公河邊家河下流也邊家河穿文爾淀入東安縣

南境又名呂公河今淤

褚河港呂公河下流也在武清縣境下入王慶坨今淤

長子河褚河港下流也清河北支自信安穿文爾淀

畿輔安瀾志

清河卷下

六一

分爲二支一支東流爲長子河東北流三十里合於

王慶坨河

東沽港河亦褚河下流也褚河港分流東出者爲長

子河東北出者爲是河又曲折東北流八里亦入於

王慶坨河今淤

王慶坨河褚河港下流也褚河港合東沽港河逕武

清縣之王慶坨又得是名又東流與長子河合入楊

家河今淤

頭道河二頭河三道河皆清河北支之支流在霸州

境今淤

長洵河在武清縣界雍正五年開今淤

陳儀蘭雪齋集三汊河者東淀之上口也玉帶河

全納西淀之水至此分而爲三一汊自臺山村北

流逕高橋淀入信安鎮爲信安河一汊自趙家房

東北流入勝芳淀爲勝芳河逕辛張策城至褚河

港分二支一支東流爲長子河一東北流曲折入爲

畿輔安瀾志

清河卷下

七

東沽港河又東十餘里爲王慶坨河與長子河合

而信安河亦自西來會焉一汊自下馬頭東南流

逕崔家房東入張家嘴河北流逕任家莊東流入

左家莊泊又東北逕石溝分二支一北流與勝芳

河會一東北流至臺頭而子牙河自東南來會焉

合流至羊芬港又爲二支一北流逕柳樹頭與

長子河合一東北流逕蒿浪泊出楊家泊抵河頭

而臺山趙家房一汊出三角淀而東來會焉此三

汶之大概也其沿隄東去逕西馬頭堂頭入左家莊泊逕傅官營入石溝河者則鹽河之故道非三岔之正派矣自永定河入淀以來高橋淀淤而信安河絕勝芳淀淤而平張河絕楊家河者東淀之下口也三角淀淤而長子河絕王慶坨淤而東沽港河絕

謹案此乃教康熙間之三派與今三派河流上源則同而下流已異矣

隄防

清河老隄又名月隄在任邱縣北五里之苟各莊即唐隄盡處關河之中下接雄縣龍華村至保定縣界長十里六丈二尺五寸以限柴伙淀之水使不得倒漾近河四十八村均無水患康熙三十七年築雍正三年修乾隆十六年重修

淀口河身南徙舊河淤塞斷流應速挑濬復其故道新河之南界連任邱有古隄一道亦衝潰數段以致任邱西北村莊盡被淹沒鄭州一帶通衢亦宛在水中亦應俟冰退照舊修築並墊高行路以便往來
謹案苟各莊迤北隄勢轉曲乾隆五年建修禱開以洩趙王河并隄濠瀝水其旁接里長窪即名之曰西隄

趙北口疊道在任邱縣北五十里南接千里長隄北接雄縣南界西淀之中大隄長七里

端村隄在雄縣北趙北口西與安州新安接界

六原斜隄自王約寺東南至皇隄以障北水城郭村墟甚賴之知縣顧問重修

謹案以上為清河上游之隄西接安州新安高陽

北界新城雄縣清河始自任邱故隄亦以是為斷

關城村開有四磚閘一木閘三又涵洞五皆在任邱

畿輔安瀾志

清河卷下

十一

縣西北三十里之關城村北清河南岸也乾隆五年

重修

奏畧任邱縣之關城村近附千里長隄南臨白洋

淀建有磚閘引水至村北月隄又於月隄建三木

閘三渠導水至閘外支分九道灌地九十餘頃其

地南高北下安州容城北來滌水過多則近渠之

地被淹舊築有土埝以禦滌水設涵洞五座使渠

水可以北屈滌水可以南洩今將各渠疏通共長

二千八百六十餘丈舊埝涵洞均為修整民田得漸復灌漑之利

里長閘在任邱縣北五十里之里長村北西北直趙

北口十五里東南直五官淀十五里高八尺寬七尺

宣洩鄭州之水乾隆五年建二十八年重修

順子口閘在任邱縣東北二十里古洋河入五官淀

之上流也以木為之高八尺廣八尺口寬七尺雁翅

東長三尺五寸西長四尺五寸宣洩邢家泊積水雍

畿輔安瀾志

清河卷下

十一

正四年建

王村口閘二一在任邱縣東北名西閘一在雄縣東

南名東閘古洋河與趙王河會流處五官淀之下流

也以石為之均高一丈四尺廣一丈五尺口寬一丈

三尺雁翅東西各長一丈宣洩蒲泊積水歸柴伙淀

雍正四年建

謹案五官淀南北長三十里東西廣十五六里南

屬任邱者十之四屬雄縣者十之六古時巨浸也

今則居民交錯阡陌縱橫壅培日高盡成沃壤順
子口關在淀南王村口關在淀北古洋河古唐河
中堡河趙王河胥會於此三關下入茅兒灣此其
要路也

千里長隄清河南岸也其在任邱縣者西南接高陽
縣之永安隄東南至西大務折北至七里店又北至
古佛堂又北至十方院折東又南至里長關又南折
至苟各莊凡長七十餘里又自雄縣龍華村老隄起

畿輔安瀾志

清河卷下

三

下入保定縣何家道口長三千三百八十二丈自何
家道口起至霸州苑家口西止長二千八百四十七
丈九尺自苑家口起至蘇家橋止長五百六十五
尺自蘇家橋起至柴溝村王李墳接大城縣隄界止
長九千八百五十三丈一尺凡長九十里奇均頂
寬一丈五尺至二丈底寬五六七丈高九尺至一丈
乾隆二十六年二十八年三十六年修嘉慶五年重
修十一年又修

雄縣志老隄在縣西長十二里自新立莊至新安
界止長九里康熙三十七年總河王新命築保
定縣志一自十王堂西起至盧哥莊界牌止一自

路曠南頭起至北壇止一自劉家圈起至北門止
一自西關起至西壇止一自擺渡口起至大城隄
止一自大城隄西起至何家道口東止一自文安
何家道口隄南頭起至上武哥莊止共長五千三
百八十弓外有遙隄自白家道口起至武哥莊止

畿輔安瀾志

清河卷下

三

共長三千八百弓大城分修八百四十弓文安分
修一千四百弓保定分修五百六十弓霸州隄接
保定縣盧哥莊界牌東至太保莊西頭止自太保
莊東起至善來管則文大隄也大城隄在保定縣
界內一自北壇起至劉家圈長二百八十八弓西
壇起至擺渡口長四千三丈一自靳家背後起至
姜家村長二百九十弓一自何家道口起至橫隄
文安修築文安隄在保定縣界內者自路曠北頭

起至十王堂 天城縣志協脩隄岸霸州長屯南

蘇家口一百一十丈北蘇家口一百三十四丈又

程家口五十五丈文安縣善來營六十丈武哥莊

二百一十三丈保定縣斬家背後一百一十八丈

栢木橋注窩四百七十丈乾隆十一年又自莊兒

頭起至當城止歸子牙廳營管轄自當城起至西

沽紅橋隄尾止歸津軍廳管轄 康熙三十七年

原任總河王新命奏畧該臣等議得自雄縣新安

畿輔安瀾志

清河卷下

十四

清苑安州高陽任邱保定霸州文安大城河間十

一州縣共隄長十三萬八千丈零計七百六十六

里誠如

聖訓惟堅築隄岸堵禦者也至任邱縣之趙北口與霸州之

苑家口皆為出水咽喉查趙北口之橋八座其長

五十四丈有餘苑家口之橋一座止長三十六丈

豈能洩白洋淀無涯之水所以一遇伏秋水漲奔

瀉不及常致漫溢沖潰似應於趙北口添修十丈

長橋一座苑家口北廣會河原自保定縣相對北

面中亭河分流經廣會橋出臺山村入淀緣渾河

漫溢以致淤塞誠如

上諭兩河會流處不能容納所以漫溢者也現今渾河已經

奉

旨令撫臣于成龍修治其通淀約及三十里之中亭河似應

照舊挑通再自苑家口至廣惠橋約有三里添修

七丈長橋三座東西之旁障水之栲栳圈民隄似

畿輔安瀾志

清河卷下

十五

應開通使其各自分流再自霸州東關起至信安

以及中亭河一帶隄工多被渾河沖決現在漫溢

應俟渾河分流涸出之日再行修築其餘各州縣

所有民隄地方官每歲農隙查看修補 雍正四

年怡賢親王奏畧安州新安霸州文安一帶隄工

兩面皆水尤為險要夫役撈取泥堊尺積寸累工

力維艱所幸三伏晴霽入秋暄暖得及時完工

乾隆三年大學士鄂爾泰奏畧直隸清河隄岸起

清苑縣迄獻縣之臧家橋周回於順天保定河間
三府之境名曰千里長隄而工程之隸於保霸文
大之境者則最為險要今年洪水異漲用力搶護
幸保無虞然隄工坍塌半成壁立之形請將茅兒
灣以下現在隄工築培高厚修成坦坡至陶官營
而止其龍潭灣轉角之處三面受衝其屬險要應
查照補築之大隄對岸之支河行令河臣相度疏
濬酌量開通并於瀕河村莊添設板橋以便行李

畿輔安瀾志

清河卷下

六

嚴禁攔河壘道橫截中流俾支河暢達以收分減
之宜 二十八年總督方觀承奏畧千里長隄文
大二縣境內文安縣蘇家橋起至大城縣馬村關
止計長一萬九千六百三十八丈四尺向來該處
民修皆係候至四月淀水大落之後就近起土今
隄身內外水浸殘缺過甚工程緊要詳加籌酌將
該處取土之旱方併水中撈泥仰懇按方給價於
存貯天津道庫

賞發帑銀二十萬兩內動撥派員分段承修務於汛前一律

完竣以資捍禦 嘉慶五年總督胡季堂代賑工
程奏畧直隸地方上年雨水稍多汎水盛漲濱臨
河淀之州縣隄塍為保衛民居而設最關緊要即
飭確查分別詳辦嗣查明隄工微有損缺仍循舊
規勸民自行培修外惟雄縣任邱霸州濱臨河淀
各藉隄塍以資保衛係風浪衝激多致坍塌殘缺
亟須修築

畿輔安瀾志

清河卷下

七

迤隄在文安縣境西北自白家道口至上五哥莊長
八里明嘉靖四十二年築
文安縣志迤隄自王東經注窩轉而西北過王村
口史哥莊折而東由上五哥莊連保定此舊隄址
也因史哥莊以南地隸雄縣無同舟之濟不得已
修遙隄以自固俱極高阜康熙間縣令崔啟元築
蒼耳淀湖洞在文安縣北有二一在淀南一在淀北
乾隆十年建旱則開西北口進水以資灌溉澇則開

東南口出水以資宣洩

謹案蒼耳淀雍正間營治稻田副使王鈞劉勳曾

共捐建開築圍今營田廢而開亦毀矣

苑家口壘道在霸州東南南接千里長隄北接六工

隄長二里五分

清河北隄在霸州南十里自保定縣燕子口抵文安

縣清平亘九十里金刺史移刺益修築明洪武間知

州梁伯常重修卽今霸州南千里長隄也

畿輔安瀾志

清河卷下

五

〔金史列傳移刺益為霸州刺史郡東南有隄久頗

圯水屬為害益增修之良以為便

〔謹案千里長隄在霸州南者自保定縣燕子口抵

文安縣清平村曲折九十里當是康熙間修築時

因清河北隄舊址建築然往時名北隄而今乃在

清河之南是不可解

六郎隄在霸州西南首起雄縣新城界齊家埕東至

老隄村長一千八百六十二丈高一丈頂寬一丈底

寬三丈以禦西淀之水宋時楊延朗築嘉慶五年重

修

〔謹案宋史列傳楊應詢歷知信安保定軍霸州塘

梁之間地沮洳水潦易集居人浮板以濟應詢增

隄防為長渠濬其旁以泄流民利賴之然則捍隄

築水不止一楊延朗也

六工隄在保定縣北霸州南中亭河北岸也屬霸州

上接老隄村自霸州東關龍王廟起至平口村止長

畿輔安瀾志

清河卷下

五

六十里是為上六工自平口村起歷水利營田西北

至楊各莊西田家口止長二十里有奇是為下六工

共長八千六百九十丈高七尺頂寬一丈三尺底寬

三丈康熙三十八年築雍正五年重築下六工隄乾

隆七年加倍上六工二十七年加倍下六工嘉慶五

年重修

〔畿輔通志康熙三十八年築隄上下各六工上六

工距河稍遠以護州治下六工縷河為隄以護田

庶增設州判一員管理每歲按里出夫隨時修補
後隄工殘缺而下六工無復遺址與積淀相通
二統志雍正四年疏濬深廣自保定縣北引流至
州東臺山而入會同河復開支河以廣灌溉築下
六工隄長四十里
營田東隄長七百三丈在下六工隄內圍外之水不
致浸入圍內歲得豐收嘉慶五年重修
魚廠隄在霸州東十五里之魚廠村

畿輔安瀾志

清河卷下

三

橫隄在霸州城東十八里

霸州志南抵苑家口北抵栲栳圈西來諸水至此
壅阻歛入會同河口狹流急卒難速洩以致上游
泛漲三郡爲災明副使顧襄議盡決此隄以殺水
勢豪有力者阻之議遂止

國朝順治甲午河水橫決長隄俱塌一望數百里皆成
巨浸後雖發帑修築然捍蔽者不過城之東北而
城西城南舟楫往來日甚顧之前議誠爲遠見

花達墓隄在霸州東上接臺山下經趙哥莊楊哥莊
田家口菜園高橋迄於信安鎮長四十里明萬歷初
副使錢藻築

南隄在霸州東自保家莊起歷老隄村蓮花池抵邢
家務口長三十五里亦錢藻築嘉慶五年重修

趙哥莊隄在霸州東三十里自圈里村抵蔡圈村明
知州劉琦築

馬務隄在霸州東四十里自田家口歷棘針墳抵信

畿輔安瀾志

清河卷下

三

安鎮宋楊廷助築

長屯司漕河隄在霸州南一百二十里口岸六處馮
家口盧家口南程家口北程家口南蘇家口北蘇家
口

煎茶舖隄在霸州東北自劉紀營經州城抵信安鎮
延袤百里明知州毛寶增築

謹案以上皆清河北岸之隄自下六工以下多古
隄皆廢

東西岸民埵西岸自容城縣界起接雄縣頭鋪郭家嘴長二十二里又自頭鋪至十里鋪老隄止長二十三里東岸亦自容城縣界起至雄縣大陰村止長三十五里均頂寬五尺底寬二丈高七尺乾隆二十六年三十七年三十六年四十年四十六年重修留通村涵洞在雄縣南留通村雍正四年建乾隆五年重修

李郎村涵洞在雄縣南李郎村南雍正四年建乾隆五年重修

五年重修

謹案留通李郎二村舊設涵洞各一座引水營灌

洞過高水不能入乾隆五年落低三尺

中亭河北岸涵洞凡四一曰栲栳圈一曰魚廠村一

曰高各莊一曰臺山皆雍正四年建乾隆十五年永

定河之漫溢隄北地悉淤高今廢

畿輔通志魚廠村高各莊臺山平口等處營田引

中亭河之水洩村橋下仍入於本河

十間房間在霸州東雍正十一年觀察副使光祿寺卿王鈞捐建築圍營田

格淀隄又名隔淀天隄乾隆十年創建自大城縣莊兒頭起歷靜海縣抵天津縣西沽長八十四里寬二丈高九尺又自文安縣三灘里起至格淀隄莊兒頭止接築新隄二千七百七十二丈乾隆三十二年增建

〔乾隆九年協辦大學士劉於義總督高斌奏畧子

畿輔安瀾志

清河卷下

三

牙河濁流穿淀宜另疏出水河口并築長隄分別

清渾查子牙河上游為滹沱河會滄陽河北注大

城縣王家口每年清渾並漲迤南數十百村莊悉

遭淹浸及至汛退泥停散漫淤墊請於王家口北

莊兒頭起堵截子牙下流另於陳家泊展開河身

一道改溜東行則清渾兩河永不相混

謹案格淀隄至臺頭西南而止乾隆三十二年

高宗純皇帝巡幸淀津臨視以莊兒頭至三灘里舊隄有關

特命接築長隄障隔渾流不令入淀以防淤墊〔又案乾隆

三十七年奏准子牙河格隄改爲疊道增設涵洞

韓家樹橫埝在天津縣西北十五里起自韓家樹北

接鳳河東埝迄於縣西北二十五里桃花口之西沽

又疊道長八里乾隆十年築

馬家口村闢二在天津縣海河內乾隆五十六年建

又東關開賀家口雙空開何家圈雙空開雙港雙空

開白塘口雙空開均嘉慶十一年修

畿輔安瀾志

清河卷下

五十四

謹案保定縣志言隄工甚詳其略云北九河南六

河俱經保定至帶河連苑家口一河之隘不足以

容萬派之流以故橫出潰決必先及於邑之河北

寨上村桃花漫漲青口燕子口小河等處再決而

南田苗漂沒無餘矣永樂末年知縣王孟原始築

隄防之民患稍安十一年知縣楊汝誠重加增修

見水隘隄決保定與文安大城暨雄之東鄉濬之

南鄉均害況保定民貧力寡較文大雄濬濶用

是申准撫按每年春秋雄霸文大保定五處各分

工修築隄所以護民田也保居文之南文又在保

之南大又在文之南自明洪武間即分汎修築若

霸州則不欲有此隄以壅水北注無如河南之糧

地居民六村焉曰口頭曰太保莊曰東五哥莊與

保之下五哥莊相連曰善來營巨隄二里曰苑家

口曰蘇家橋州民田廬與文保相錯纏綿至隄南

三十餘里故州南等村與文保有分汎之隄也至

畿輔安瀾志

清河卷下

五十五

如雄邑史哥莊八村原有隄北與保隄相接南與

文隄相接亦與保霸文大分築則一州三縣同舟

分築無容異視也已〔保定縣知縣陸光旭修隄

碑記玉帶一河爲白溝漣沱琉璃數十河之下渚

恃長隄百里以爲之防以衆河之水聚一河則易

決以三邑之功禦一隄則易完而數失其防者何

哉一以民習之久玩也曲突不事而補亡羊一以

鄰人之秦越視也同舟弗心剝床奚及夫霸州文

大幅頓亘百餘里而遙而隄則錯壤相間或一邑分汛數處或一隄數邑協修自蘓橋迤東文防居多西則霸文相界而盧哥莊河干乃保強分汛十王堂者文隄也接胡家墳保障者大城久不修之界岸也靳家背後則保大所共事也何家道口則初為大隄而今為文隄過此南北橫隄則魚子口達北村五哥莊者隸平戎向南則廣陵脩汛注窩則平舒分工也段落甚晰形勢昭然舊碑有曰文

畿輔安瀾志 清河卷下 五

安五分大城三分保邑二分蓋古人計害均勞此修彼應意良深哉譯案碑建於順治丙申 文安縣志明隆慶五年縣令史天祐創修大隄自西南王東村起而北而東又東南至王李墳止延袤百五十里高廣堅緻後有增修如因邱陵萬歷四年縣令王湘沿隄栽柳後皆合抱伐其枝幹可代礎石缺者栽補厲禁斫伐十一年縣令官延澤修隄分工程督始有定議分工條議自大注窩起至王李墳止霸

州雄縣保定大城文安分築後自遙隄再建雄縣遂弗共事以雄縣王村口與哥莊在遙隄外也 實在四邑按股分工霸州三段一段自蘇家橋西頭起至羊耳窩止長二百三十二弓一段自太保莊西頭起至藥王廟前止長六百弓一段自藥王廟前起至保定界止長二百六十弓保定縣七段一段自界牌起至十王堂止長六百四十二弓一段自鹿疇起至北疇止長六百七十五弓一段自劉家莊起至北門止

畿輔安瀾志 清河卷下 五

長二百九十弓一段自西關起至西壇止長八十弓一段自擺渡口起至靳家莊止長三百三十弓自姜家村起至何家道口止長八百三十九弓一段自橫隄起至上五哥莊止長二千四百二十五弓大城縣六段一段自善來營起至張家里十甲隄止長一百二十弓一段自張家里隄起至下五哥莊止長六百二十三弓一段自北壇起至劉家莊止長二百八弓一段自西疇起至擺渡口止

長四十三弓一段自靳家莊起至姜家村止長一
 百九十弓一段自何家道口起至橫隄止長一百
 六十九弓文安縣九段一段自王東起至新隄頭
 保定隄界止長四千九百五十五弓一段自鹿疇
 起至十王堂廟前止長一千三百三十弓豐臺一
 段自太保莊起至善來營大城隄界止長二千一
 百五十三弓一段自蘇橋起至堂頭止長三千九
 百八十三弓一段自堂頭起至艾窩止長七千九
 百六十三弓一段自艾窩起至王李墳止長八千
 五十五弓一段羊耳窩隄長四百弓一段口頭藥
 王廟隄長一百三十弓總計四邑分修護田隄一
 道計長一百二十里起王東村止王李墳內分民隄一段自
 雄縣王東村起至保定縣界隄止長二千八百九
 寸七丈五尺欽隄一段自保定縣界內何家道口
 起至柴村王李墳大城縣隄界止長一萬三千七
 百四丈一尺又古隄一道在邑東南自天津東北

畿輔安瀾志

清河卷下

天

經韓村艾子之南接大城縣之周北王文樞底等
 村延袤幾百里一名寸金隄今韓村有元勅建法
 靈寺碑陰曰寸金隄畔古佛堂一名長城隄據趙
 武靈王築長城當燕南趙北立有隄岸創建失考
 蓋使燕水不南趙水不北也四十二年自自家道
 口起至上王五哥莊止築遙隄一道以防廖家黑
 牛等口之衝決長八里文安修五分保定修二分
 大城修三分地坐保定既無掣肘之虞工責三縣
 又成臂指之勢 霸州知州楊澗申文查勘得保
 定文安之城三縣窪下之地邇來渾水南徙水患
 倍增於前隄壩坍塌非復舊時之形勢兼鄰封有
 希圖私便如雄縣於原分之土不惟不行協修而
 反累累盜決以圖注洩則三縣受上流之患矣靜
 海於順流之勢不惟不加疏濬以導於海而反欲
 障塞以事壅遏則三縣受下流之患矣要而論之
 保文歷年原有之隄當仍其有不可聽決也大城

畿輔安瀾志

清河卷下

天

歷年原無之隄當仍其無不可聽塞也仍之則彼此兩使經久可行至若各責轄屬以嚴防守互相申報以戒疎虞以被災之分數定叅罰之輕重如此則三縣同心願甘勞苦但大城之水口塞之難而防禁則易保之隄岸決之易而巡守為難且保定丁寡長貧獨任巡守不無傷累如果係盜決不能捍禦則罪在不宥倘遇天災流行似又當查三縣之分修堅否難以概責保定為疎虞也 一又明

畿輔安瀾志

清河卷下

三

霸州道莆田王鳳靈議為治隄之議者無計計遠圖曲防自便不知山澗飛湍渾濁迅激築於此則決於彼淤於河則薄於陸勢固然也治之之法不以壅而以導不先於決口而始於下流余觀直沽之上有大淀有小淀有三角淀廣延六七十里深止四五尺若因而增益之又為之隄以停蓄衆水而委輸於海水固有所受也然後濬治舊川為長隄以束之高席倍於前功使水有所行又多開支

河聯絡相寓使水有所分現在窪淀不下數十里又各深而隄之使水有所積則雖有淫潦飛流大川瀉之支河洩之諸淀儲之高隄防之可以無橫溢滔天之患矣隄易壞必有隄夫歲繕河易淤必有淺夫時挑支河既分必多橋梁以通濟之則川得安流田得灌溉人無病涉地方之大利也 舊霸州志郡人王遴曰京師之南水害霸州文安阻之也何以故霸州苑家口會同河與栲栳園新挑

畿輔安瀾志

清河卷下

三

河總會順天保定真定三府西山一帶十餘河之水東注三角淀入海乃二河各東西相去約有二十餘里最為窄狹北岸屬霸州南岸屬文安各築高隄文安約六七十里霸州約五六十里各護民田此其用心豈非良有司哉顧築隄愈高壅水愈甚即霸州西南之民已受其害況上而保定雄縣安州新安高陽新城任邱獨非民乎故霸州文安既當築隄亦當疏水水壅則勢大則難與持久

一決而霸州文安所護之田亦並沒於洪濤巨浸中矣爲今之計當疏水使平在苑家口栲栳圈迤西永無壅滯泛濫之患迤東永無傾塌沖決之虞而疏水之策開文河不與焉蓋文河之開洩水固易但壞民田地廬舍居多又害盡移之文安勞費亦甚徒滋多口萬無成功惟是保定縣東北路曠村起自西向東由周家莊魯家莊西營村直抵唐頭村築大隄一道務極高厚南護文安地方計長

畿輔安瀾志

清河卷下

五

約四十里計用夫二千名做工兩月每月夫一名給工食一兩五錢計銀六千兩此一勞永逸之計二州七縣之利俟隄既成即將路曠村迤北至口頭村卜家莊善來營苑家口蘇家橋沿河一帶南岸之隄盡爲決去秋水一發卽以所築之隄爲南岸則水豈能復壅所謂不與水爭地此策之上也目前之計但當於苑家口栲栳圈二河之中內有民田京營地約有四五十頃亦因水患皆四爲之

防一遇水發最爲壅塞若將民田京營地蠲其賦稅一半餘者各州縣代禱聽各自種自食春間無水尚堪種麥夏間稍旱亦可種菊其中曲防盡爲決去亦不致大壅不過一舉手之力况各地主得減輕賦稅之田自種自食久之必當感恩且所蠲稅計數不過三四百金國家何惜於此此又策之次也凡此悉明白易行中有循習故常者復創爲三說以阻之一謂洩水之東有壞運道夫運道去

畿輔安瀾志

清河卷下

五

惠橋長七丈五尺清河正支出於橋下均廣二丈四尺雍正四年重建乾隆十二年嘉慶十一年修任邱縣新志趙北口舊有水橋四座石橋四座明宏治間知縣孫肇建劉守臣重修歲久傾圮本朝康熙十一年知縣劉日光捐修雍正三年怡賢親王以舊橋卑隘滯礙河流又增建三橋雙關橋在任邱縣北四十里之鄭州南關外跨城濠之上架木長一丈二尺廣二丈五尺

湧如信安堂二折城諸處何以自存然諸處居民皆數百年矣卽前癸丑等年亦未聞其害也一謂築隄於南爲上策決去苑家口栲栳圈河中之曲防爲次策固是奈當潦當決之田亦吾民耳余又聞之係蹄在足則猛虎絕其蹠蝮蛇在手則壯士斷其節蓋所全者大也

畿輔安瀾志

清河卷下

四

橋渡

趙北口橋凡十二爲十二連橋曰易陽平橋長五丈七尺曰新橋長八丈五尺曰砲臺橋長六丈五尺曰徐家橋長六丈四尺大港引河出於橋下徐家橋迤南曰第一平橋長六丈四尺又南曰南第二平橋長十丈又南曰南第三平橋長六丈四尺又南曰南第四平橋長九丈一尺曰洪橋長九丈八尺曰太平橋長七丈六尺古佛堂迤南曰平橋長一丈三尺曰廣

畿輔安瀾志

清河卷下

五

此約一百五十餘里爲三角淀周圍大幾四百里每年秋水泛漲卽運河有餘之水尙決於此豈有此水決入運河者乎又况南隔大城鹽河一道北隔東安永清運河一道邈不相于姑以已然者証之嘉靖癸丑己未隆慶戊辰此三年最爲大水霸州文安之河與隄俱沒雖森然東下然未闞於運道有壞今擬洩水乃每年平常之水耳忍爲各州縣之害而莫之救哉一謂洩水之東不免下流漂

北城橋在南城橋之北二里許架木長一丈二尺廣二丈五尺

清河門渡在趙北口東北八里任邱雄縣交界處

茅兒灣渡在雄縣東四十里與史各莊相近設渡船

一以濟行旅

永濟木橋在霸州東南苑家口跨清河上明宏治間

建後圯

本朝康熙三十三年

畿輔安瀾志

清河卷下

三五

勅建賜額架木高二丈七尺廣三丈六尺長二十八丈乾隆

十四年二十六年三十一年四十六年嘉慶十一年

修

霸州志浮橋在苑家口明宏治甲寅知州徐以貞

造舟二十艘聯以鐵絙上布平板隨水升降以通

輿馬戊午知州劉珩增修正德己卯郡人太監張

忠架木建橋今廢

裕順橋在霸州南老隄頭跨中亭河上架木長八丈

寬一丈六尺高一丈六尺雍正四年建乾隆二十九年重修

順義橋在霸州南名魚津窪橋跨中亭河上架木長

八丈寬一丈六尺高一丈六尺康熙五十七年建乾

隆二十九年重修

廣惠橋一名安濟橋在霸州栲栳園跨中亭河之上

架木高一丈五尺寬一丈五尺長八尺康熙十一年

建乾隆二十一年重修二十七年再修

畿輔安瀾志

清河卷下

三五

霸州志安濟橋在州東南十五里栲栳園明隆慶

戊戌建萬歷丙子知州喬雲重修

利濟橋俗名魚廠村橋在霸州東南魚廠村跨中亭

河上架木高一丈七尺長八尺廣一丈四尺雍正六

年建乾隆二年重修二十九年再修

中亭橋跨中亭河上長八丈廣一丈五尺高一丈七

尺乾隆二年建二十三年重脩直中亭河之尾故即

以中亭名之

苑家口渡

明史河渠志北直水利宣德七年正月順天府言
霸州苑家口河舊設官舟三隻以濟往來年久壞
爛請改造仍置水夫四人從之

蘇家橋在霸州東二十里文安縣北四十里當往來
孔道蓋文霸交界處居民極盛橋已久圯

謹案蘇家橋俗以為蘇老泉建以老泉曾授文安
主簿也攷歐陽文忠公老泉墓誌但云其在禮局

畿輔安瀾志

清河卷下

五

食文安縣主簿俸是未嘗真為之也焉得至文安
建橋今橋久廢其地尚有蘇公祠後人引以為重
耳

勝芳鎮橋凡三一鎮西一鎮北一鎮東跨清河北支
之上架木高二丈四尺長三丈五尺廣二丈二尺設
活板舟楫通行東大橋乾隆十年修

辛章橋在大城縣北辛章村南跨辛章河上

鞏隄橋在天津縣北二里跨西沽疊道之上與格淀

隄道相接

西沽浮橋在天津縣北三里清河與北運河會流處
紅橋在西沽北里許紅橋北里許為直沽橋又北五
里為汎安橋又北四里餘為玉橋又北五里為福祐
橋又北一里半為桃根橋

謹案清河入天津縣過韓家樹羣流悉并為一河
格淀隄限其南永定河南埝限其北惟藉西沽一
口以為入運之路盛漲慮無所洩故於西沽疊道

畿輔安瀾志

清河卷下

五

建設各橋淀水極大之時藉以宣洩此紅橋而下
六橋所由建也以西北疊道為北運河西岸故又
互見於北運河篇

五空橋在天津縣鹹水沽架木高一丈七尺長六丈
八尺廣三丈六尺嘉慶十一年修

王家橋木橋跨王家河上乾隆十年建二十七年重

修

于家橋木橋跨于家河上乾隆十年建二十七年重

修

謹案二河之水與子牙河通俱在天津縣西北跨格淀隄上

畿輔安瀾志

清河卷下

早

修治

宋史曹翰傳太平興國五年為幽州行營都部署詔督役開南河自雄鄭以通漕運

明實錄景泰二年疏河引流自新安縣城西南隅過南門至東門外三里即梁頭河東流達於瓦濟河

康熙三十八年總河王新命開挑霸州中亭河上接十王堂下入臺山分減玉帶河水勢築上下六工隄以衛州治

畿輔安瀾志

清河卷下

望

雍正三年怡賢親王奏開中亭十望二河四年工竣十望河以積水未開自口頭對岸之下河門挑引河一道分玉帶河水注之中亭河

謹案中亭河自康熙三十八年開挑後分減玉帶河水勢後渾河淤至勝芳下流遂塞而十望河自張青口來者為白溝流沙墊淤上流亦斷是以重

開

雍正四年怡賢親王奏趙北口居西淀之中舊有石

橋八座白洋諸淀之水皆由橋下東流實為西淀咽喉舊有石橋卑隘請易之以木升高加濶又增建三橋俾積淀之水暢注

乾隆四年協辦大學士劉於義總督高斌會勘請開迎勝芳舊河展挑楊家河裁彎取直將蛤蜊口一并開拓歸入大清河得

旨允行

奏畧查治河之道迂曲則易於淤狹而直達則易

畿輔安瀾志

清河卷下

聖

於暢流今查看河身淤曲訪有勝芳舊河一道東北直注形勢逕捷土人名為照直河應即開通湮塞使水道一直暢流再楊家河自莊西下河頭應展挑寬深又自東北中河頭應裁彎取直其蛤蜊口一并開拓歸入大清河

乾隆十年開濬雄縣東北境盧僧河長二十里有奇保定縣張青口引河又濬十望河自喬家灣至王各莊得

旨允行

乾隆十七年請於蜈蚣河在固安分流之處橫築攔水壩一道得

旨允行

乾隆十八年總河方觀承請挑張青口以下支河直接中亭支河下口長一千九百丈得

旨允行

奏略查雄縣白溝清河與趙北口等河西淀之水

畿輔安瀾志

清河卷下

聖

會歸東淀悉以張青口河為咽喉因其約束太緊於查堪初次舉行水利工程案內於張青口之北另挑支河一道長八里又將玉帶河之支流中亭河亦經挑濬深通二十九里以分洩其勢今查張青口支河下口起至中亭河支河上口止此一段玉帶河河身彎曲逼近千里長隄計長二十餘里水長之時隄工最為險要應於新挑張青口支河下口再接挑支河一道就近直接中亭支河上口

續修四庫全書 史部 政書類 6 頁之內

計河長一千九百丈則自張青口以下之水均得
兩路分流

乾隆二十八年總督方觀承奏請展挑馬道河正支
二股大港河下游清河門之東裁彎取直以資分洩
並於白溝下游之盧僧減河自高橋起至茅兒灣間
段挑濬趙北口各橋以下抽挑河槽並濬瀦龍河入
淀下口支河大港河里長開口接開引河等工得

旨允行

畿輔安瀾志

清河卷下

四四

奏畧趙北口叠道橋通流者纔二三處惟廣惠一
橋舟楫通行其下馬道河正支二股均應展挑寬
深惟是白溝入淀之清河門汎漲且射橫截上流
淀水出路乾隆十年於藥王廟前另闢大港引河
出孫家嘴以導西淀之水不與白溝爭路故大港
河其關緊要其下流尤須展挑寬深以資傳送復
查勘得清河門之東有窯河故跡長八里零再將
此河裁彎取直則白溝下游多一分洩之路而清

畿輔安瀾志 清河卷下

河門更無虞其阻截淀道矣又白溝下游之盧僧

減河應自高橋起至茅兒灣酌量深淺間段挑濬
則新雄一帶可無驟漲旁溢之患其趙北口各橋
以下俱相度來水抽挑河槽俾其一律通深以暢
西淀水道又瀦龍河入白洋淀下口有正支二股
今以支河為順應加挑濬長十一里六分零又大
港引河南隄有里長開口邱西北積水之所疏消
開外淤高應接開口開引河一道歸入大港河下

畿輔安瀾志

清河卷下

四

游
乾隆二十九年總督方觀承請濬瀦龍灣河即窯河長八
里開勝芳引河長五里有奇得

旨允行

嘉慶五年總督胡季堂奏請以工代賑脩築新安縣
之白洋淀南隄長流河北岸東隄維淀東岸西隄燒
車淀西岸北隄加高培厚頂寬一丈五尺底寬三丈
至五丈高八尺雄縣千里長隄即東老隄自任邱縣界起

三九一

至保定縣界止長五千四百零六丈二尺五寸加築頂寬一丈五尺底寬三丈高七尺任邱縣境內千里長隄南自高陽縣界起至雄縣隄界止長一萬二千九百八十三丈五尺照原建脩築頂寬二丈底寬五丈高一丈霸州上六工隄一段自東關龍王廟起至平口村止長五千零八十三丈照原建修築頂寬一丈三尺底寬三丈高七尺內自三岔隄起平口村止長二百三十九丈係營田西隄加高培厚築頂寬一丈三尺底寬四丈高九尺下六工隄一段自平口村東起至工尾止長三千六百十六丈內第一段第三段係營田北隄築頂寬一丈三尺底寬四丈高九尺營田南隄一道長六百八十五丈照原建修築頂寬一丈三尺底寬三丈高七尺營田東隄一道長七百零三丈照原建修築頂寬一丈三尺底寬四丈高一丈一尺六郎隄一道自東隄村起至新城縣界齊家埝止長一千八百六十二丈照原建修築頂寬一丈

畿輔安瀾志

清河卷下

四

陵禮成之後

謁

皇上發帑興脩嘉慶十三年總督溫承惠奏報工竣於

民埝之工仰蒙

嘉慶十一年總督裴行簡請脩築千里長隄新舊格

定隄及壓道橋開並挑濬各州縣河身淤淺以民修

底寬三丈高五尺

聖駕親臨閱視並錄鞏固

畿輔安瀾志

清河卷下

四七

特詔蠲免沿途經過地方及天津府屬十一年以前積欠

錢糧又通省並免十分之二不成樂利億兆騰歡各

州縣境內工程復

命尚書德瑛劉權之勘驗收工內千里長隄自高陽縣瀕

龍河南岸劉家溝起歷任邱雄縣保定霸州文安至

大城縣南趙扶村止共分七十段長四萬三千三百

四十六丈四尺五寸築頂寬一丈五尺至二丈底寬

三丈至五丈高七尺至九尺不等又格淀新舊隄并

格淀澶道自文安縣三灘里起歷雄縣任邱大城靜海至天津縣西沽砲臺止共分七十二段長一萬七千九百八十五丈五尺築堤寬一丈四尺至三丈底寬三丈至六丈高二尺至八尺不等又挑濬河道自任邱縣大清河起歷雄縣保定霸州文安大城靜海至天津縣西沽與北運河會流處止共三十五段長二萬九千四百一十二丈挑面寬三丈至十丈底寬一丈至五尺深一尺四寸至八尺不等

五里堤仿橋渡並濬沱河

畿輔安瀾志

清河卷下

契

嘉慶十一年總督奏行簡奏畧查直省千里長隄及新舊格淀隄各工均須及時修築千里長隄繚繞縈迴綿亘七百餘里自乾隆三十七年大加培築之後迄今三十餘載其間只曾於以工代賑案內間段脩治疊遭大水冲刷有隄身僅存一線者有隄址幾如平地者分段詳細履勘就地勢崇卑離水遠近將隄工高低丈尺扣存舊土核加新土

勘明水旱土方取土難易分別培築於水口較深之處加用椿料總期料實工堅足資捍衛至新舊格淀隄雖止百里係在衆河下游大城文安隄身兩面皆水均須水中撈泥施工較難又靜海縣當城至楊芬港疊道計長二千丈獨流村後疊道九百丈該處爲車馬必經之路均須一律修築總督溫承惠奏畧竊照千里長隄新舊格淀隄以及各處疊道橋閘並挑濬河淤等工仰蒙

畿輔安瀾志

清河卷下

四十五

皇上特發帑金及時疏築俾小民永資樂利茲據布政使方受疇詳稱查清河道胡廷承辦高陽任邱雄縣霸州保定文安大城等七州縣千里長隄原續估共銀一十九萬六千三百七兩零天津縣海河疊道并橋閘等工共估銀一萬五千六百三兩零霸州苑家口水橋估銀二千七百兩零任邱雄縣保定霸州文安大城靜海天津等八州縣挑濬大清河原續估共銀五萬九千四百兩零天津縣挑濬

子牙河弁築攔水壩共估銀二萬一千五百七十兩零又天津道沈長春承辦文安大城靜海天津等四縣格淀大隄及靜海之格淀疊道獨流等處橋座原續估共銀一十萬二千一百五十八兩零又原在河間府孫樹本承辦趙北口十二連橋并疊道共估銀一萬二千一百七十三兩零以上通共估需銀四十萬九千六百四十餘兩 尚書德瑛劉權之奏畧查此次估修千里長隄自高陽縣

畿輔安瀾志

清河卷下

五

境之劉家溝起至大城縣之南趙扶村止蜿蜒曲折環峙淀南實為附隄七州縣民田保障除沿隄高阜村莊并毋庸脩築老隄外統計現脩隄工共分七十段長四萬三千二百四十六丈四尺五寸臣等督率司員按照估冊逐加丈勘其頂底高寬長丈悉屬相符並間有數段尺寸較原估寬餘之處試驗做法亦均結實惟高陽保定兩縣土性帶沙歷試錐籤間有滲水又在邱縣境內第三段至

段十霸州境內第一段至第三段隄工均係兩面夾水其隄根護土自應於原估尺寸外加厚加寬以防汕刷臣等已函飭汛員再加夯築培護并令沿隄補種柳樹蒭葦俾資遮護鞏固臣等在該處查看工程時有近隄之紳士居民等跪於道旁僉稱此處隄工向係民脩民捨保護田廬自嘉慶六年大水冲刷之後小民實無力修培仰蒙

畿輔安瀾志

清河卷下

五

皇上特發帑金重加修築兩年以來此數百里民居田畝

普慶安全頂感

天恩生生世世大眾即於隄上望北叩頭並願懇據情轉奏臣等察其感戴寔出至誠迨行至蘇家臣望窪亭一帶向南遙見文安窪麥隴連雲極目無際以積年為淀水所占之區此日盡成沃壤益仰

聖主深仁厚澤普被無涯伏思此項隄工向資民力今蒙皇上發帑興築屹峙鼎新尤應於培之後保護有方庶足久資樂利除尋常浪窩水溝穢洞飭令隨時改

蒲外至每年盛漲之時及水退之後似此長隄組
巨勢不能不有一二處汕刷殘缺設有應補工程
豈可再糜

國帑應令地方印汛各員曉諭居民通力合作加意修
培上以保護

欽工下以自衛山宅在居民等自各踴躍樂從惟奉行日
久易致懈弛其應如何督飭經理之處應請

敕下直隸總督轉飭所屬妥議章程按時稽察結報以裨

畿輔安瀾志

清河卷下

五三

要工至格淀新舊隄并格淀壘道自文安縣三灘
里起至天津縣西沽砲臺止共分七十二段通長
一萬七千九百八十五丈五尺內惟靜海工段丈
尺悉與原估相符其文安大城天津三縣隄工以
上年水勢汕刷過甚其頂底丈尺間有原估不符
之處臣等於丈量時另行分段備細註明單內應
俟工部按照土方銀兩核算題明著落承辦之員
賠交完款臣查至文安縣新格淀隄工南三灘里

地方積水寬長水中十數村民舍盡被水圍詢係
去年因子牙河泛漲大城臨河民捨被沖灌入該
處四無出路據該處老民懇求暫開格淀新隄一
段以洩積水臣等察其該處積水均已澄清不妨
暫開隄工一段俾積水瀉入淀河可無淤淺之慮
是以即飭文安大城兩縣就三灘里地勢最低之
處各挖隄數丈以資宣洩現在該處地畝已涸出
十之六七而歸入淀河之水尚在涓涓不息應俟

畿輔安瀾志

清河卷下

五三

積窪處所再有消滅即令於汛前一律補足完善
該居民各踴躍樂從無須再動官項其迤南王家
口一帶臨河民捨業經大城縣勸令百姓興工補
築可不致再有積水之患惟天津縣蠟蠟窪一帶
格淀壘道計長五里有奇據天津道沈長春稟稱
該處地極窪下而土性又不凝結且界在大溝子
牙兩河之間風水汕刷是以屢築屢沖今春該縣
奉文勒限賠修彼時兩面皆係深水實屬無計施

工迨後商用排椿葦草層層加壓保護隄根始克竣事而現在尙不免有蟄陷之處是以所修丈尺不能與原估相符此處工程若遇盛漲經臨力雖保護等語臣等詳閱該處工段計長九百三十餘丈察看隄根實係排椿束草甫能護土成隄是修築誠非易易而現在楊柳青等村居民等尙復具呈請開涵洞以利民田臣等查該處兩面瀕河近隄地畝無多非文安大城地方可比若值水落之際則南北兩面涸出之地皆可種植若經盛漲之時兩面皆係積水卽開設涵洞仍無消納之路該村民等不過欲藉涵洞以圖小舟貿易往還之利而於該隄工段實屬非宜是以臣等未經允准且推當日建隄之意原爲分別清渾免致淀河淤淺而設曾經前任尙書臣裘曰修等請將靜海當城以東之隄改爲疊道較原隄尺寸稍低意謂子牙河水溜沙多盛漲時隄低易漫隄高易決漫過則

畿輔安瀾志

清河卷下

五

沙少決口則沙多始亦預防淀河受淤之見今子牙河身已較淀河高三四尺不等若無此隄攔護則渾水串入淀河必致受淤現在子牙河下游業經督臣溫承惠於王家河以下挑濬二千三百餘丈導使東趨由大紅橋匯入北運河并於王家河添築閘水壩二道阻其北注入大清河之路又挑挖紅橋以下支河七道以資分洩計盛漲時當不致有橫溢之虞是就此時之形勢而論該隄於民田虛舍原不甚有關係自毋庸按照原估丈尺而築惟隔別清渾此隄究不可少况業經興修未便任其殘廢應請

畿輔安瀾志

清河卷下

五

救交直隸督臣

飭令地方官隨時察看形勢就現築之

尺設法修補卽遇汎水盛漲之時亦不致前功盡棄不特帑項不致虛糜且於隄防較有裨益至各處疊道自雄縣十里鋪起至鄭州西關止共十四段計長二千二百四十六丈又靜海縣當城起至

楊芬港壘道計長三百九十丈又獨流村壘道計長八百九十三丈又天津縣海河壘道自馬家口起至水師營止共一百一十一段計長一萬零七百二十六丈其高寬丈尺悉與原估相符內惟趙北口一帶爲南北往來衝途不免間有齟陷之處已飭地方官隨時修補平治其常城至楊芬港壘道查核該督原奏清單並原估細冊均開三百九十九丈臣等到工履勘計長有十餘里之多且內有缺

畿輔安瀾志

清河卷下

卷

口三四處詢問其故據稱該處壘道原長二千餘丈零星逐段估脩實止三百九十丈其烏龍口殘缺處所實因海水難以施工且係隨脩隨塌春間卽用浮橋接搭以供車馬經行該處係舊有工段略加修築除三百九十丈外均不在估修之內臣等查該處本非往來大路卽或因伏秋盛漲汕刷亦毋庸再加修築又挑濬河道自任邱縣大清河起至天津縣西沽與北運河會流處止共挑濬三

十五段道長二萬九千四百一十二丈臣等逐一測量中泓水深七八尺不等兩岸河底亦面均較原估丈尺有寬深而無淺窄現在船隻通行無滯下游會流處亦皆通暢惟子牙河下游支河七道現在河水尚未出槽並無分流之水察看紅橋以西均有挑挖河形其橋東匯入北運河之處因係潮汐往來業已漸形淤淺已飭該縣於汛水漲發之時卽就原挑處所分道抽溝俾其暢達以順水

畿輔安瀾志

清河卷下

卷

性又橋梁間壩各工臣等均逐一按照估冊切實驗收其丈尺楮料均屬堅固如式

官司

管理兩淀堡船守備一員乾隆二十八年設

兩淀千總二員

兩淀堡船把總四員

乾隆三年置堡船三百隻設稅夫九百名九年增設稅夫六百名堡船二百隻二十九年全裁

乾隆二年大學士鄂爾泰議設淀河堡船奏畧查

西淀納百溝之流汛發則壅泥挾沙所到填淤四

畿輔安瀾志

清河卷下

異

十里之柴伙淀所餘無幾止有一河通流而清河門藥王行宮尤為淺滯以致白洋諸淀水過趙北口橋下而來者至此擁遏停緩而上游之新安等處一遇異漲遂受漫溢之患東淀自渾河北徙以來西北之信安等淀填淤成陸會同河西之由信安歸津者已為斷港自此漸淤而南勝芳淀遂為桑田復淤而東辛章策城諸泊皆成膏壤而會同河中改東支並注臺頭一河上接石溝下連羊芬

港出楊家河為達津之路然亦失其寬深纔通舟

楫已耳夫淀之既淤者勢難復舊若不及此籌畫

疏濬淀河使之深通暢達以利肯洩則一值漲溢

無可消受後患莫大今署河臣顧琮奏請添設堡

船以疏淀中河道為淀河計即為永定河計實係

切務應請如所請設堡船三百隻募役夫九百名

每名按季量給工食銀一兩五錢以當歲修亦功

力相抵殊有實濟其添設官弁外委分轄總轄等

畿輔安瀾志

清河卷下

異

項亦應照所請行以專責成以收實效抑更有請者白溝正流本不入西淀自淀北之龍灣馬務頭洪城至霸州之吳家臺入中亭河此一故道也自新城之王祥灣逕王槐而南抵菜河村而東至望駕臺迤邐東南過神機營而出茅兒灣此又一故道也今之入大灣而行淀中者乃其決口耳若於二道擇其便且易者開疏而通引之堅塞大灣口勿使復決然後濬清門之淺濬挑藥王廟前之劫

阻則兩河清流滔滔遊逝而雄新安諸縣之環淀而居者永無漫決之患亦探木清源之計也東淀以衆河匯流之水僅恃臺頭河一道以資宣洩即使疏濬深通恐終未能暢達幹內支流或淤淺而河蹟猶存或中絕而首尾尙在皆掩蔽於菰蘆芡草中似應於淀水消涸時逐加查勘酌量開通使全淀之水各路分消則傳送疾而宜洩利於全局河道隄工更有裨益矣 乾隆九年工部會同兵

畿輔安瀾志

清河卷下

卒

部議畧議得協辦大學士劉于義直隸總督高斌奏稱東西兩淀泥沙淤淀自設稅夫疏濬甚資利益惟是役少工多不敷調撥應請添設稅夫六百名照例造堡船二百隻以濟日用計每名月支工食銀三千六百兩此項經費查有天津道屬南運河兵六百名內應酌減三百名計裁一年銀四千三百兩以抵稅夫工食可轉無用爲有用但夫船倍加原數需員督率彈壓并請設千總二員卽由

堡船把總拔補令其分管新舊夫船應如所請添設以利宣洩 乾隆十年協辦大學士劉于義等永定河修築工竣善後十事奏畧一新堡船稅夫分隸東西兩淀以資疏濬也堡船二百隻稅夫六百名把總四員外委二十名分隸子牙三角淀兩廳管轄子牙河屬天津道三角淀屬永定河道今添設堡船三百隻稅夫六百名千總二員應將夫船按數分撥半隸天津道所屬之津軍廳半隸清

畿輔安瀾志

清河卷下

卒

河道所屬之保定河捕廳管轄舊設把總外委亦按數分撥四廳新設千總二員一員駐東淀隸津軍子牙二廳一員駐西淀隸河捕三角淀二廳並管理夫船凡兩淀一切疏導事宜平時分汛辦理如有緊要工程聽各該道調集應用 乾隆十四年工部議覆協辦大學士署總督陳大受題銷折修堡船奏畧查永定河三角淀行船十隻土槽船二十隻先經督臣那蘇圖題請折造又牛舌頭船

二十隻船身窄小難以應用并請裁廢均經臣部
議允至稱原設稅夫撥入別船力作應須添補器
具仍舊按年領辦行令詳細聲明再議今據奏稱
折造前船三十隻除舊料及牛舌頭船變價抵用
銀四十一兩二錢五分實用銀二百一十八兩七
錢五分與例相符又稱稅夫一項原額雖係每船
一百隻稅夫三百名但力作之時並無一定如遇
旱方泥濘則歛鏹筐擡水中撈取則下水搬挖每

畿輔安瀾志

清河卷下

三

三四各五六名不等今若裁去船隻將稅夫一并
裁汰不敷調撥應請仍留工所器具按夫派定亦
仍照舊添備查直屬各淀河所設堡船俱係一船
三夫即屬并力合作亦係通融辦理並無額外加
添稅夫之例所有船之稅夫六十名未便准留
每年工食器具銀兩一併停其給領 東安縣知
縣李光明議畧或曰三角淀特設廳汛專司疏濬
豈廳汛各員皆尸位素餐者乎余曰不然下口之

淤墊非人力之所能為也猶憶乾隆二年春王慶
坨村北引河一道長約十七八里寬約二十餘丈
深約一丈三四尺不等凌汛水至大溜必趨黃花
套三日之後水勢稍落引河已成平陸矣計此一
河非數萬帑金數萬民力不能成功然不足以當
凌汛一水之淤况伏秋二汛浩瀚之勢乎不特此
也余在下口六載當汛水長發之後乘一小舟隨
流測河每遇淤淺不能前進而返蓋下口水勢出

畿輔安瀾志

清河卷下

三

槽必旁溢旁溢則原溜必淤四散分流矣或又曰
然則堡船稅夫之設竟無益乎余曰否渾河伏秋
二汛每逢發水所過輒淤長或十餘里寬或百餘
丈淺者三四尺深者六七尺舟行則膠徒涉用陷
純沙則板汙泥則瀉因淤而挖隨挖隨淤雖有稅
夫安所施其力哉若夫淀泊之中其通舟楫之處
偶值淺阻稅夫乘小舟略為撈挖舟通而溜自駛
至於支河淤濘素不通舟葦草菰蒲皆能壅塞若

袂夫時爲疏導支流脈絡貫通淀水自易洩所以
適年來西淀分設深爲有益此明驗也故設袂夫
以治淀乃策之至善者也惟以渾河下口之淤歸
罪於袂夫則袂夫不任受耳

謹案西淀跨雄新諸邑之境卽柴伙白洋諸淀東
淀爲南北二泊滹滏諸水之下流卽水經所謂石
出爲淀北爲澱口議設千總之處蓋卽東淀而分
爲東西兩淀者也西淀自王家口至第六鋪計程

畿輔安瀾志

清河卷下

查

五十里有奇爲三角淀麻汛千總隸子牙者駐劄
堂頭隸三角淀者駐劄楊柳青各管外委夫船把
總一半以油艫船隻修補器具仍遵照舊例由淀
河州同州判領銀承辦 又案請設堡船始於河
臣顧琮經大學士鄂爾泰議覆續經河臣等議得
淀中水道寬窄淺深不一船分三項行船六十隻
土槽船牛舌頭各一百六十隻共船二百隻準年
爲粘補三年小修五年大修十年不堪用者再造

每船十隻設外委一員外委共三十員五十隻設
把總一員把總共六員分撥東西淀東淀堡船二
百隻以三角淀通判總其事西淀堡船一百隻以
清河同知總其事並添設州縣佐貳一員統轄其
俸薪房價役食等項均於駐劄之州縣支給袂夫
九百名於裁兵餉銀項下每名按季量給工食銀
一兩五錢遇閏加增五錢於三四五八九十等月
一半捕魚一半撈泥每船日責以二方爲度舊制

畿輔安瀾志

清河卷下

查

如此

祠廟

龍王廟保定縣在清河隄上明萬歷間知縣田龍重修

龍王廟文安縣有二一在縣北左家莊清河南支之

上一在縣北勝芳鎮清河北支之上

龍王廟霸州有七一在栲栳圈

天妃祠在霸州苑家口

思功祠在霸州栲栳圈祀明副使陸坤錢藻明兵部尚書王

畿輔安瀾志

清河卷下

六十六

遼有報功祀記見永定河隄防卷

吳州判祠在霸州東南十五里善來營大隄上祠明州判吳尚義

謹案以上霸州龍王廟思功祠吳州判祠並見永

定河祠廟卷

淀神祠在東西兩淀之中乾隆三十五年建三十八

年五十三年

高宗純皇帝巡幸津淀親臨瞻禮

水利

關城閘水利在任邱縣西北關城村建磚閘一座在村南木閘三座在村北涵洞五座又在木閘之北引水灌地九十餘頃

關城村營田在任邱縣西北關城村引白洋淀之水油於村後溝內凡治稻田八十五頃八十畝

畿輔通志白洋淀為泉水所匯本村舊設涵洞引

以灌溉復築月隄以備不虞地勢低窪野水過多

畿輔安瀾志

清河卷下

卷一

前令許毓芳築堰捍禦稱為許公堰歲久廢弛今

復整理完固并為疏濬渠令自近而遠遞相灌

注不惟水盈畦隴抑且潤及鄰疆雍正六年於縣

治西北關城村營治稻田共四十五頃八十畝農

民自營稻田共四十頃九年改旱田二十四頃五

十九畝二分

魚口村高各莊臺山村營田皆在霸州東南引中亭

河之水洩之村北橋下引治稻田五十一頃三十六

畝

畿輔通志霸州南玉帶河統瀕眾流汪洋浩瀚蓄洩維艱惟中亭支河須水則引之水足則止圍墾渠開經理有法浸灌所及已獲豐收漸次推廣其利自溥也雍正六年州治東南魚廠村高各莊徐各莊等處營治稻田共二十九頃二十三畝二分農民自營稻田共一十二頃一十三畝雍正九年改旱田四十一頃三十五畝二分雍正十一年州

畿輔安瀾志

清河卷下

完

治東南臺山村小圈內營田十頃

十間房平口村營田在霸州東南雍正十年觀察副使兆祿寺卿王鈞建開營治稻田五十頃至乾隆間改旱田二十餘頃葦蕩地以頃交民租種官分其息以充保定府蓮花營院膏火之費

蒼州淀營田在文安縣北境引會同河之水洩於淀池凡治稻田百五十五頃四畝

畿輔通志文安為七十二河匯聚之區會同河自

西而東子牙河自南而北至縣治東北合流於積淀之內土人每於瀕河俟淀之處芟刈葦蘆插蒔粳稻多獲豐收然淀河水漲嘗苦淹沒營田觀察副使劉勳等於蒼耳淀立圍建開疏渠設洞以防以灌俾節俾宣遂成永利雍正十一年縣治西北蒼耳淀營治稻田一百五十四頃四畝

畿輔安瀾志

清河卷下

完

李齊淀流河淀營田皆在大城縣東北引會同子牙水洩之淀池凡治稻田三百頃
畿輔通志李齊流河等淀營田引子牙河水洩水於淀池按縣境為子牙所經即漚沱下流也於治東北王家口入淀而會同清流自西來會之餘波倒漾匯為李齊流河諸淀縱廣數千頃內村落以數十計跨文大二邑之間居民每於平灘淺澗栽種秧田水小則收穫倍常水大則沒無餘粒然其隄三面距隄勢如環衛而土性膏腴最為宜稻之區惟北連巨淀防禦闕如故不能免於墊沒雍正

十一年營田觀察使顧琮議令効力革職員外秦
嶠建築北隄一道是歲淀內營田卽獲豐收次年
觀察使陳時夏奏請於南而建開引子牙河流接
渠引灌仍以秦嶠任其事而副使王鈞劉勳各捐
資築圍重加保障又於北隄開內設涵洞以備宣
洩秋收大稔從此以漸開築數十里皆稻鄉也雍
正十一年李齊浚營治稻田三十二頃九十七畝
四分雍正十二年李齊浚流河淀營田三百頃

畿輔安瀾志

清河卷下

十一

謹案任邱營田在關城村後安州新安接壤卽淀
池西岸乾隆十年初次水利工程開濬東大溝劉
家園至坨子背長五百十二丈又溝東逕岔港梁
家橋至梁家窪長四百七十六丈五尺中岔溝樓
房道起入金線河長三百八十二丈五尺溝東逕
北岔溝坨子背至大港長六丈溝西北岔溝起坨
子背至李家地長一百三十七丈中溝自中木
閘至黃家地長五百三十七丈溝東岔溝起至安

州界長二百九十六丈溝西岔溝至許家涵洞長
四百丈西大溝自木閘起至西窪長一百二丈挑
築許公埝長九百三十二丈近以淀水入閘之處
積淤兩流漸涸村民仍改旱田又霸州蓄水渠在
園內平口村長七百三丈引水一道長一千二百
三十九丈大城縣李齊流河二淀營田亦見滹沱
河篇 附 春明夢餘錄近畿水利何承矩建議於
宋於河北諸州興建水利發戍兵萬八千人開泊

畿輔安瀾志

清河卷下

十一

種稻民賴其利卽今河間保定淀泊之區由虞集
建議於元謂京東瀕海之地海潮日至淤爲沃壤
宜用浙人之法捍水爲田聽富民欲得官者合其
衆分授以地定其畔以爲限能者授以萬夫之長
千夫百夫亦如之察其惰者而易之三年後觀其
成以地之高下定額以次漸征之五年有積蓄命
以官就所儲給以稱十年不廢得以世襲如軍官
之法時善其言而莫能行至正間丞相脫脫復議

西自西山南自保定河間北抵檀順及遷民鎮合募江南農師立法佃種給鈔五百萬錠以供牛種卽虞集之議也危素爲大農墾田於雄霸之間相地授略難除荆棘開幾千里以補漕運之缺萬歷庚子保定巡撫汪應蛟海濱屯田有效疏天津葛沽一帶地方從來斥鹵不耕種臣謂以閩浙治地之法行之未必不可爲稻田今春買牛置器開渠築隄葛沽白塘二處耕種五十餘畝內水稻畝收

畿輔安瀾志

清河卷下

七

四五石種藟豆者得水灌溉亦畝收二石惟旱稻以鹹立稿始信閩浙之法可行於北海而斥鹵可變爲膏腴也天津爲神京戶隔開府設鎮其地益重見往水陸兩營兵四千人歲費餉六萬四千餘兩俱加派民間若盡依今法爲之開渠以通蓄洩築隄以防水滂每千頃各至穀三十萬石以比千頃計之可得穀三百萬石非獨天津之餉可給而省司農之轉饋無不可者且地在三岔河潮止

溢可以灌溉白塘地無糧差白塘以上每畝一分

八釐民願賣則給價不願則給種於民情無拂請

以防海官軍用於海濱墾地每歲開渠築隄可成

田數百頃一面召募居民承領數年之後荒田漸

開各軍民且屯且守民間可省養兵之費重地永

資保障之安矣天啟中屯田御史董應舉疏臣近

到天津歷何家圈白塘口雙港辛莊羊馬頭大人

莊鹹水沽泥沽見汪司農往日開河舊迹猶存作

畿輔安瀾志

清河卷下

七

水田甚多荒廢不久開之甚易一畝農工止用八

錢可得粟三石三斗荒者畝用農工一兩其挑濬

舊河爲力不多只須挑濬數尺明年萬石之糧可

必也天津水田科臣議之者解學龍也前董應舉

所開人當口及雙白二港又同知盧觀象所開何

家圈皆得米萬石轉餉關門此亦曩行水利之明

效也後盡汙萊矣

畿輔安瀾志

大陸澤卷上

原委

大陸澤卷下

附載

隄防

橋渡

祠廟

畿輔安瀾志

大陸澤目錄

水利

畿輔安瀾志

大陸澤卷上

原委

大陸澤在順德府任縣東北二十里即禹貢所謂大陸既作者也古廣阿澤亦作廣河澤一名泰陸水一名鉅鹿澤一名大麓澤亦作大鹿澤一名大阿澤一名沃州俗名張家泊又對寧晉泊而言則名南泊以

畿輔安瀾志

大陸澤卷上

其在縣之東又名小東湖南此袤三十里東西廣十三里

山海經敦與之山滂水出於其陽而東流注於泰

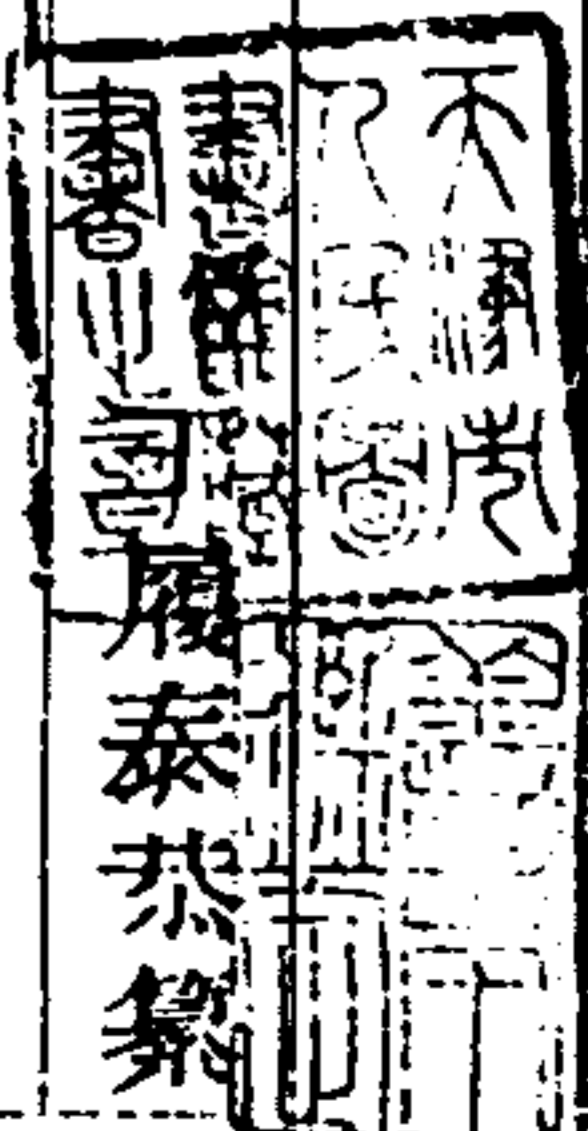
陸之水郭璞註大陸水今鉅鹿北廣河澤即其水

謹案廣河或刻作廣平誤爾雅晉有大陸郭璞註今鉅鹿北

廣河澤是也邢昺疏孫炎曰廣河猶大陸以地名

言之近為是也禹貢冀州云大陸既作是也

史氏春秋九藪趙之鉅鹿高誘註即廣河澤也



記正義大陸澤在邢州 前漢書地理志鉅鹿禹

貢大陸澤在北 後漢書郡國志鉅鹿故大陸有

大陸澤 水經注衡水又北逕鉅鹿縣故城東應

劭曰鹿林之大者也尚書曰堯將禪舜納之大麓

之野烈風雷雨不迷致之以昭華之玉而縣取目

焉謹案此是緯書道元引之魏書地形志鉅鹿郡瘦陶有沃

州城 元和郡縣志鉅鹿澤在縣西北東西廣二

十里南北三十里謹案里數與今不同今據乾隆十三年查丈之數葭葦

畿輔安瀾志

大陸澤卷上

二

魚蟹之利充牣其中澤畔又有鹽泉煮而成鹽百

姓資之昭慶縣謹案漢廣阿廣阿澤在縣東二十

五里卽大陸別名鹿城縣謹案今東鹿縣大陸澤在縣南

十里陸澤縣三里卽大陸之澤謹案陸澤縣本漢下博縣故城今深

州 太平寰宇記廣阿澤一名大陸一名鉅鹿一

名大麓一名沃州尚書曰恒衛旣從大陸旣作鄭

康成註云大陸澤在鉅鹿案漢鉅鹿今平鄉也十

三州志云淮南九藪趙有鉅鹿今其地卽廣河澤

也 馬端臨文獻通考大陸大鹿大河一澤異名

胡渭禹貢錐指冀州有三大陸一在鉅鹿郡北

禹貢之大陸也一在河內修武縣其故城在今左

傳定公元年魏獻子田於大陸還卒於甯杜預云

大陸疑卽吳澤陂近甯是也一在太原鄆縣今介休

縣班固云九澤在縣北是爲昭餘祁并州藪鄆道

元云呂氏春秋謂之大陸是也斯二者皆非禹貢

之大陸也今案呂覽九藪旣云晉之大陸又云趙

畿輔安瀾志

大陸澤卷上

三

之鉅鹿如謂大鹿卽鉅鹿則一澤不應兩見故道

元以鄆澤當之蓋晉爲唐叔始封大陸宜在其境

內而鉅鹿當戰國時實爲趙地故分爲二澤也然

晉之大陸在漢大陵縣界陸恐是陵字之誤蔡傳

引程氏曰大陸云者四無山阜曠然平地杜佑李

吉甫以爲邢趙深三州之地者得之今案漢志鉅

鹿縣禹貢大陸澤在北一而已而唐人所言不一

通典有二趙州昭慶隋爲大陸縣有大陸澤深州

陸澤有禹貢大陸澤是也元和志有四州州鉅鹿縣西趙州昭慶縣東深州鹿城縣南又陸澤縣南故程恭之謂以邢趙深三州之地為大陸自杜李始竊謂唐鉅鹿縣東境亦漢鉅鹿縣地澤在西北接昭慶界蓋一澤跨二縣之境即班固所云在鉅鹿縣北孫炎所云今鉅鹿縣廣河澤者也而志家惟以平鄉為古鉅鹿求此澤而不得遂言今盡為邱壘豈知元和志獨詳於鉅鹿原不在平鄉界耶

畿輔安瀾志

大陸澤卷上

四

宋河渠志大觀元年河決陷鉅鹿縣遷縣於高地又以隆平下濕亦遷之則二縣地勢最卑澤在其間明矣大陸在邢趙三州界而深不與焉傅同叔云凡廣河澤以東其地平廣綿延千里昔謂之大陸是瀛滄亦大陸矣河自大陸又北始播為九河誠如傅言則許商所謂九河自禹以北至徒駭間相去三百餘里者將何所容其地耶張懷忠大陸澤水治圖記張家泊辨大陸澤一名張家泊其

來舊矣好事者競誣為誤書張從漳且實其辭曰漳家泊者以漳水而得名也漳水古未入任止名大陸澤自明萬歷間漳河支水始由廣平曲周入任汜濫至今六七十載土人因名漳家泊世俗乃傳為張者誤之甚也為漳之證者如此張家泊縣志書載甚明縣志作於隆慶之元年已載張家泊隆慶前萬歷一代豈古人預知漳水之入任而先誤設此名以待後人駁正乎夫古人以人名地皆

畿輔安瀾志

大陸澤卷上

五

適然之辭後人因其泊而泊之則亦因張家而張家之即如今之牛家口劉累河之類是也且漳者水也非人非氏家之義又何云乎謹案漢置任縣國後漢省張縣以任縣屬鉅鹿郡張家泊豈因張縣而以縣為家耶則水之得名古矣謹案禹貢大陸為河所經故曰大陸既作一曰至於大陸其不言澤者舉澤不足以概大陸舉大陸則澤在中省文也爾雅曰廣平曰陸河逕廣平之地瀦而為澤故又曰廣河澤畿輔通志謂詳釋

經文大陸既作其義與雲土夢作又同孔氏真傳
所云地可耕作猶荆傳所云水去而地可耕作原
不以大陸為非澤也此說得之通志又謂水勢變
遷涸溢靡定即以今大陸言之當水發時洪濤浩
渺一望無際及其既去疏流修堰污泥橫潦悉為
膏壤以今準古又何疑焉說又不然夫經所謂大
陸既作者謂當洪水滔天時澤與陸混為一水自
禹功既施恒衛既治然後水歸於澤而大陸之地

畿輔安瀾志

大陸澤卷上

六

遂可畊作非謂澤盡成陸皆可畝也若以今準
古則所謂大陸澤十不一存徒名具耳通典元和
志以為在形趙深三州之地以今地理考之當起
於鉅鹿訖於東鹿中跨平鄉任縣隆平寧晉深州
東鹿諸境魏書韓均傳廣阿澤在定冀相三州界
新唐書地理志鉅鹿縣有大陸澤蓋大鉅同義一
澤二名是鉅鹿本以澤名縣文獻通考平鄉古大
陸野今縣城即古鉅鹿治任縣前漢屬廣平後漢

屬鉅鹿郡又漢置廣阿縣隋更名大陸縣即今隆

平縣地唐置陸澤縣即今深州皆以澤為名元和

志深州鹿城縣大陸澤在縣南十里即今東鹿縣

漢書地理志饒陶屬鉅鹿唐改寧晉方輿紀要胡

盧河在寧晉縣東南二十里即禹貢大陸澤俗所

謂寧晉泊者也畿輔地圖記大陸澤在任縣鉅鹿

隆平寧晉一帶蓋河經大陸之地緒而為澤其廣

袤如此今鉅鹿平鄉深州東鹿皆成平陸止任寧

畿輔安瀾志

大陸澤卷上

七

二邑又分為二南泊在任北泊在寧晉其在寧晉
者三倍於任而大陸澤之名獨歸之任殆流俗之
訛也

入澤之河

洛河源出山西遼州太行山中東南流經河南武安

縣入邯鄲西北境二川雙導遶紫山之北一名易水

一名南易水一名漳水一名千步水蓋古淺水也

漢書地理志魏郡武安有淺水東北至東昌入滹

沱過郡五行六百一里 史記趙世家趙使趙奢

將兵擊秦大破秦軍闕與下賜號馬服君正義曰

因馬服山為號也括地志云馬服山在邯鄲縣西

北十里 謹案方輿紀要各勝志一統志皆以上有趙奢塚故名馬服山是山反以奢而得名

也非 隋書地理志臨洛有紫山 方輿紀要紫

山即邯鄲縣西北三十里亦謂之馬服山也 謹案

又云漢志註邯鄲縣有紫山牛首水所出屬註以為即紫山也水經注無此文當是誤引也

元和郡縣志磁州武安縣東南至州九十里洛水

畿輔安瀾志

大陸澤卷上

八

西去縣八十三里武安故城在縣西南五里 太

平寰宇記武安縣洛水本名漳水源出縣西北三

門山山下去縣八十三里水經注云洛水出易陽

縣西山永年縣馬服岡史記趙奢為馬服君受封

於此風土記云南易水本名漳水源出三門山趙

地記云六國時此水名易水埤蒼及水經云洛水

之目不知誰改俗謂山之下地名洛故曰洛水案

燕趙記云其分有三易漳為南易 徐堅初學記

邢州水經注云洛水一名漳水俗名千步 二統

志北洛出武安縣西北門道川東流經縣北南洛

出縣西白草坪東流經縣南又東北合流入直隸

邯鄲縣界遠紫山之北 永地記圖註清淇蕩洹

以北漳為大漳之北漳沱之南今之川流溢為大

於古則浸為大考之漢志漳至阜城入大河白渠

水浸水皆出武安白渠至列人入漳至東昌入滹

沱列人今肥鄉境東昌今武邑境阜城與武邑接

畿輔安瀾志

大陸澤卷上

九

界而武邑在西阜城在東是浸水東北注行於白

渠之北漳水之西泉出武安流逕漳水西貫大陸

澤達滹沱者舍洛水固無他水矣參考漢志及說

文解字馮水出襄國西山至任入漳而襄國又有

流水參水馮水中邱逢山長谷有渚水皆入馮襄

國合邢臺境中邱今內邱境馮水今俗呼野河下

游兼沙河流水即狼溝河蓼水即達泉河馮水今

俗呼白馬河渚水即沙溝水水經注有濁漳篇有

馮醴通為衡漳之語醴卽邢臺之七里河逕南和
之北者山海經敦與之山澆水出於其陽澆水出
於其陰澆水卽龍驤水今俗呼小馬河泝澆二源
遠在渚水之西渚水出其東行於二水間今竝入
大陸澤而漢時遞相灌輸以入於寢以地里考之
南自漳水以次而北曰澆水曰白渠水曰寢水曰
馮水曰澆水曰醴水曰蓼水曰馮水曰澆水曰渚
水又北則入寧晉泊之泝水今澆水所經邯鄲之

畿輔安瀾志

大陸澤卷上

東南境則絕白渠而北邯鄲之東北境以往則由
洛水故道而微有遷徙洛水蓋改流而北非復昔
時纏絡也

謹案易水有三曰中易北易南易者古雹河
也源出易州西南六十里郎山後漢郡國志涿郡
故安雹水出前漢書地理志易陽屬趙國師古曰
在易水之陽應劭曰易水出涿郡故安則是易陽
之得名固以易水而前漢志所謂故安之易水卽

後漢志所謂故安之雹水也而寰宇記以洛水為
易水且以為南易隋書地理志武安卽臨洛縣舊
曰易陽方輿紀要臨洛城廣平府西四十里本漢
之易陽縣屬趙國一統志臨洛故城在永年縣西
十五里漢置易陽縣於是易陽之易卽臨洛之洛
矣夫以武安為卽臨洛是也而以臨洛為卽易陽
則武安豈有易耶易水與洛水自是二水易水遠
在涿郡與洛水南北隔絕易何嘗越千里而一至

畿輔安瀾志

大陸澤卷上

十一

於武安耶抑豈洛水之名係屬後起信如寰宇記
所引趙地記云六國時此水本名易水耶是則易
水有四易不止三易矣姑存其說可耳又史記正
義引括地志濁漳水在邢州平鄉縣南又引水經
注云漳水一名大漳水兼有寢水之目也水經注
無此文蓋逸文也又正義曰邯鄲洛州縣也漳水
源出洛州武安縣三門山則是皆以寢水為漳水
也前漢志以寢水出武安元和志以洛水出武安

縣三門山寰宇記以洛水本名漳水源出三門山
方輿紀要洛水源出山西遼州界太行山中經河
南武安縣則是洛水本為澗水也而徐堅初學記
邢州下引水經注云洛水一名漳水俗名千步水
經注無此文亦豈逸文耶考漢志武安白渠水入
漳澗水入滹沱則澗水非漳水元和志雜澤洛漳
二水在縣東南二十五里合流東入平鄉界方輿
紀要縣東二十里有漳河阻亦曰漳洛南隄意二

畿輔安瀾志

大陸澤卷上

三

水變徙合注互受通稱其來久矣要之洛與漳本
為二水以其合注故洛得名漳然不可以名易至
洛之為澗則無疑也金史地理志寧晉縣有澗水
縣志以滹沱漫流之鹹河當之而引漢志澗水以
証之非也

二川合而東北入永年縣西北境又東北流逕狗山
北

金史地理志永年有洛水 明史地理志永年有

洛水自河南武安縣流入 天平寰宇記狗山在
臨洛縣四十里山頂有狗跡因名 永年縣志一
名駐蹕山一名太宗山有石刻曰唐太宗討劉黑
闥君臣會飲於此

謹案通鑑唐記高祖武德五年世民進軍肥鄉列
營洛水之上胡三省註水經洛水東逕曲梁城曲
梁即永年洛水非所治也今本水經無之蓋佚篇
也一統志曲梁故城今永年治高齊有曲梁置廣

畿輔安瀾志

大陸澤卷上

三

年縣隋仁壽元年改廣年為永年避煬帝諱也
又東流十里逕臨洛關北又東流十四里逕龍泉村
又東流二十里逕茹佐村

元和郡縣志洛州臨洛縣東南至州五十里本漢
易陽縣地北濱洛水因以為名 通志易陽故城
在府城西亦名臨洛城 方輿紀要臨洛城本漢
之易陽縣范成大北使錄臨洛城東至洛州三十
五里以北濱洛水而名自此過洛河三十里至沙

河縣是也

謹案胡三省通鑑註案地理志及郡國志易陽縣屬趙國師古及賢皆承應劭之誤易水在燕南界漢屬河間郡界此時趙國僅有唐邢洛二州之地安得屬縣遠在易水之陽耶五代史志洛州臨洛縣舊曰易陽後齊廢入襄國縣後周改為易陽縣別置襄國縣隋開皇六年改易陽為邯鄲縣十年改邯鄲為臨洛而別置邯鄲由是觀之漢易陽縣

畿輔安瀾志

大陸澤卷上

四

當在襄國邯鄲二縣之間此辨甚明元和志但言臨洛本漢易陽縣地亦不云即易陽舊縣但易水並非所經何以遠取於易而名易陽而洛之稱易豈土俗之譌自古已然昔人以爲易陽而後世乃從而正之曰臨洛歟古今水道變遷多不可考此尤無確証者也

又東北流二十里逕辛莊壘入雞澤縣西南界又東北流逕浮屠店得沙河故津

元和郡縣志洛州雞澤縣西南至州五十里洛漳

二水在縣東南二十五里合流東北入平鄉縣界

〔金史地理志雞澤有洛水 明史地理志雞澤

西有洛河又有沙河自南來 大陸澤水治圖記

洛河由臨洛關至雞澤縣浮屠店東北與沙河合

流下爲沙洛河 二統志洛河東北經雞澤縣西

五里

謹案元和志洛水在永年縣南三十里又云洛漳

畿輔安瀾志

大陸澤卷上

五

三水至雞澤縣東南二十五里合流今自永年縣

西北又逕雞澤西北至南和蓋今昔異流矣又唐

宋時洛水於縣之東南合漳其後徙流於縣西南

十里之浮屠店沙河溢水則由其故道與漳合今

沙河改而西不與洛合漳亦不至縣之東境矣

折而北流逕雞澤縣西小韓固入南和縣東南界又

北流十里逕善友村又北流二十里逕高村入任縣

東南界又西北流三十一里逕尼家莊入於大陸澤

大陸澤水治圖記洛河經南和縣之北高村迤西入任縣至石家溝入滏陽河北高村至望馬臺八百丈望馬臺至象家寨五百三十丈象家寨至王家莊一百八十丈王家莊至吳家莊五百八十丈吳家莊至安上村三百五十丈安上村至於明莊四百二十丈於明莊至馬家莊三百七十丈馬家莊至尼家莊二百七十丈尼家莊至甄莊場三百六十丈甄莊場至石家溝一千一百八十丈

畿輔安瀾志

大陸澤卷上

六

劉累河以巡劉累村得名滏陽河支流也一名小漳河一名舊滏河一名牛尾河滏陽河東北流至廣平府治西南其北岸為閘九九閘之水渙流散積滙為大川東北流繞府城而東折而北流逕下堡店入雞澤縣南境又北流逕雞澤縣城西又北流逕馬坊縣營入南和縣東南境折而東北流工車入平鄉縣西境又折而西北流二里逕辛寨村復入南和縣東境又折而東北流二十里逕史家村入任縣東南境又

東北流五里逕劉累村又折而西北流二十二里逕尼家莊合於沙洛河入大陸澤

大陸澤水治圖記劉累河滏陽河支流也一名小漳河起於廣平府西南閭村閭胡賈等村引水泛溢環府北隄外東下 雞澤縣志牛尾河一名小河俗名出水溝明嘉靖十二年知府李騰霄開鑿入縣至六方村河道紆曲不能蓄水泛溢為患康熙七年姜焯相度形勢自馮鄭村至亭自頭濬新

畿輔安瀾志

大陸澤卷上

七

河二里許六方等村永無水患 謹案劉累河南和縣志以為洛河分流一名洛漠河即古溥洛津平鄉縣志洛漠水在城西五里洛河分流也下合滏水通志府志大陸澤水治圖記皆以為滏陽河分流今是河惟上承永年縣滏之左岸諸閘似言洛河者非也然考杜秉彝濟民閘記云開自西閭村由馬道固營達小張村溝分四十有六仍於右路濬太溝直抵洛河越四十里

以洩餘水則必洛水支津舊跡實在此又往時漳河決入滏河其別支由廣平北流故有小漳之名以別於漳又元引滏水分灌洛州城濠以濟民用故又有舊滏之名以別於洛至牛尾河之稱則因達活泉有是稱而誤者也又水經注漳水歷經縣故城西有故津謂之薄落津洛漠蕪薄落之譌也方輿紀要落漠水近為漳洛諸流所併非復故渠是也 乾隆二十八年水利奏畧牛尾河歷廣潤

畿輔安瀾志

大陸澤卷上

六

立府消納永年雞澤南和平鄉諸縣滙水經任縣太大陸澤共長一百六十七里河身間段淺窄應加挑濬今估展面底河身各加寬深約估需銀五萬五千四百七十八兩

沙河源出山西遼州境一名渴水自遼州分流入直隸順德府沙河縣西北一自大嶺口東南流十里自黃背口東北流十里會於縣西

漢書地理志趙國襄國縣西山渠水所出謹案渠當作陂

東北至任入寔師古曰渴音藕 許氏說文解字渴水出趙國襄國之西山東北入寔 太平寰宇記沙河即渴水也在沙河縣西北七十一里 文獻通考邢州龍岡有蓼水渴水 謹案大嶺口在沙河縣西一百四十里石盆村西北十餘里其外即邢臺境高背巖在縣西一百五十里石盆村西南二十里許其外即武安境石盆村去縣一百三十里

畿輔安瀾志

大陸澤卷上

九

曲折東流於山谷中凡六十里逕廣陽山下之渡口村又東流二十里逕左村邢臺之野河來會合流而東凡三十里遇大沙磧分為二其一繞磧東北流二十里逕縣城南又東流十五里逕段狼溝河入焉又東南流十五里逕宋村唐相宋璟故里入南和縣西南境為澧河見另其一繞磧東南流三十里逕普通舖俗名普通河又東南流二十里逕田村入永年縣西北境又東流逕鄭厓村入雞澤縣西南境屈而北流逕浮屠

店分為三支左支名岔河右一支名小裏河俱北流
入焉東北流逕韓固營入南和縣東南境俗名乾河
一名沙洛河又名新沙河又名程寨河

〔畿輔通志〕程寨河沙河支流也一日新沙河 南

和縣志乾河即沙河右支正流也河水獨見於秋

他時皆涸故名 在縣志沙河平雞澤縣浮屠店

東北與洛河合下為沙洛河

東北流十里逕宋家莊又北流二十里逕郝橋鎮東

畿輔安瀾志

大陸澤卷上

十一

又入任縣東南境又南而西北流六里逕路莊又北

流十里逕東盟臺入於大陸澤

〔畿輔通志〕任縣東三十五里相傳韓信與齊將楚

將龍且會盟於此

謹案沙河至沙邑西南分南北二支約以南和縣

大陸澤惟南支又逕永年雞澤行遠而長要為正

流北支則支流也方輿紀要沙河自順德府沙河

縣流逕雞澤縣又東南流至廣平府境合於洛河

復東北流入平鄉縣境又云雞澤縣西南二十里

沙河自沙河縣東南流逕縣境達永年縣界合於

洛河復自縣境東北出而入平鄉縣界是則南支

為沙河正流明甚今沙河在雞澤縣西南十里亦

不與洛河合而平鄉縣境更無沙河逕流蓋其流

又轉而西矣其自雞澤以北或曰沙洛河或曰程

寨河通志與沙河並列為三府志任縣志皆然大

陸澤水治圖記列沙河於九河列程寨於八水以

畿輔安瀾志

大陸澤卷上

十一

程寨為沙河分支而於沙河則以為發源洪河下

合沙河縣西北之溫泉至雞澤縣浮屠店與洛河

合為沙洛河逕南和縣北高村逕西入任縣境至

石家溝入滏陽河又於程寨河則曰一新沙河

起自沙河縣南逕雞澤縣之柳下泊泊水合入至

南和縣回家莊侯過村徐家莊郝橋村四處俱有

溝溝俱引澧水俱合入新沙河由郝橋六里入任

縣境三里至程二寨河以程寨名志害也轉西三

里至駱莊折北四里至遼家莊五里至東盟臺入
泊考今由雞澤逕南和回家莊侯過村徐家莊郝
橋村入任縣境至東盟臺入大陸澤者惟沙洛河
耳俗名乾河豈以其經程寨又名程二寨又名程
寨河耶以爲二河殊不可考通志又謂沙河分二
支一入廣平府雞澤縣至南和縣入任縣之東盟
者爲新沙河考今沙河二支一由沙河縣入南和
縣爲澧河一出廣平府之雞澤縣入南和縣爲沙

畿輔安瀾志

大陸澤卷上

三

洛河又名新沙河初無二支俱入廣郡之說而沙
洛河卽新沙河亦不得分而爲二豈今昔之流而
隨遷歟又今水經云沙河又經鉅鹿隆平二縣至
寧晉縣滙爲大澤過冀州境西北三十里至武邑
縣北界三十里爲夾河逕阜城縣西北爲胡盧河
入於滹沱河與今河道全不合且沙河入任縣會
百泉河卽澧水貫大陸澤而出至寧晉縣入寧晉
泊流正於是寧晉泊而下爲胡盧河則昔時漳滏

會流之名非沙河所可當也

野河上源有四一烏梅河亦名荆村河俗名龍門川
源出馬嶺口其在馬嶺北自內邱縣來者又有三川
第一川泚水另見發源胡姑腦北流入於唐山縣第二
川第三川俱發源婆婆庵二川分流而南逕縣西入
龍門川龍門川又南會尹水川俗名稻畦川源出黃
榆嶺又南會白岸川俗名漿水川源出清風嶺又南
會輜轆川俗名路羅川其源二一出支銅石名北路

畿輔安瀾志

大陸澤卷上

三

羅一出路羅嶺俗名石峽嶺名南路羅四川滙流紆
曲於方山之中逕老蒼會合而東南流三十里逕栲
栳洪山又名洪河又東南流逕湯山湯水入焉一名
溫泉水

後漢書郡國志趙國易陽魏都賦曰湯泉慈涌而
自浪註湯泉在易陽世以治疾洗百病 太平寰
宇記湯山在沙河縣西北七十一里山海經云湯
山湯水出焉此湯能愈疾爲天下最 大陸澤水

治圖記沙河發源邢西栲栳洪山曰洪河 方輿紀要野河在順德府西北百二十里發源百巖諸山引流凡七十二道府西北一百三十里其地設險有馬嶺口為戍守要地黃榆嶺府西一百二十里亦設險處 舊邢縣志支鍋石三峯並峙狀類支鍋 內邱縣志第二川水發源自婆婆庵西天井杏峪錦繡堂老人峯至潮厓會西來馬嶺水東至侯家莊出龍門東南入青山村又東為邢臺縣

畿輔安瀾志

大陸縣卷上

四

之荆村河

謹案野河上承諸澗谷晴則乾涸雨則泛溢不可悉數故有七十二道之說又洪河一作紅河大陸澤水治圖記以為沙河之源沙河縣志疑紅河為卽澆水方輿紀要以沙河源出湯山一名馮水以襄國四山為卽湯山皆非也

狼溝河百泉河支流也今名西狼溝河在沙河縣東南十八里首起邢臺縣之厰里村南流逕北俎村南

俎村六房村留村段家莊計長十六里入於沙河 岔河在雞澤縣西南十里之浮屠店自沙河東岸分支北流逕西柳村至城隍村仍入於沙河 小裏河亦在雞澤縣西南浮屠店自沙河西岸分支北流逕南莊北莊高家莊至尼家莊仍入於沙河 魏郭橋河在沙河縣西北十八里發源邢臺縣南有二一自康莊之東一自厰里之西入縣境匯流而南逕九家村凡二里入於狼溝河

畿輔安瀾志

大陸縣卷上

五

洛泉河在沙河縣東北十八里發源於九家村葦地一名九家泉東南流逕大村北留二村計長三十里入於狼溝河

鬼谷溝在邢臺縣西北一百五十里馬嶺口相傳龐涓夜渡處也東流入於野河

小青陽溝在邢臺縣西南一百二十里東流入於野河

柳下泊在漢澤縣西南入於沙河

澧河其上流沙河也在南和縣西南東北流二十里
逕城南又東流十五里逕大趙鎮而北流二十五
里逕郝橋西入任縣東南境又北流十里逕臺南村
股陳清水東流入焉支流又北流二十里逕東盟臺
入於大陸澤

謹案明史地理志邢臺縣東南有百泉水其下流
爲澧河一名馮水補正水經注云百泉河入南和
縣爲澧河寰宇記百泉河在邢州東南八里是澧

畿輔安瀾志

大陸澤卷上

五

河之北源也方輿紀要百泉蓋卽澧河之北源引
流而東入南和縣界又東北流逕任縣東入趙州
隆平縣而匯於胡盧河又云澧河在南和縣西十
里其上源卽百泉水也通志澧河在南和縣西十
里卽百泉河下流自邢臺縣流逕任縣界合洪河
東注任縣大陸澤考洪河卽野河在邢臺縣西南
五十里百泉河在邢臺東南十一里二河相去幾
及百里安得合流又洪河逕沙河縣西五十里之

左莊入沙河是入南和者沙河也非洪也謂澧河
至任縣合洪河任又安得有洪哉一統志澧河卽
百泉水也又曰任水以澧爲任未知何據吳懷忠
大陸澤水治圖記謂澧河發源府西路羅諸山其
源有二一自猪莊之北川來者曰烏梅河一自溫
泉之南川來者乃洪河分流也則似又以野河爲
澧水也今百泉下流無澧之名而沙河入南和縣
境亦名之曰澧河入任縣境又名南澧河北入

畿輔安瀾志

大陸澤卷上

五

隆平縣境又名北澧河與諸書不符元史郭守敬
傳陳水利六事其三順德澧河東至古任城失其
故道沒民田千三百餘頃此水開修成河其田卽
可耕種自小王村經滹沱合入御河通行舟楫其
西磁州東北溢漳二水合流處引水出滄陽卽鄆
洛州永年下經雞澤合入澧河可灌田三千餘頃
是則澧水之大並於滄河而其上流殊未言及明
統志謂澧水源自漳河分流蓋明時漳與澧合故

誤以漳為源尤不足據吳懷忠謂沙河由南和入任者為澧河由永平雞澤入南和者為沙河亦未深考也考隋碑修澧水石橋記在南和縣城北韓村南和縣志謂當日河必經流於此不知何時轉徙而北碑詞云南和縣城之北有澧水焉其水上引七里之源旁吸百泉之口云云碑立於隋開皇十一年其說古矣是知澧為百泉下流確然無可疑矣方輿紀要又謂澧河自邢臺縣流入南和縣

畿輔安瀾志

大陸澤卷上

元

境漳水及沙洺諸水俱流合焉然則澧本百泉下流因合沙故沙亦得通稱今百泉復與沙分流而其稱反為沙所奪古今水道變遷名亦隨易今所叙次但據現在河形而言恐後無可考故詳辨之 又案寰宇記澧水一名澧水一名鴛鴦水俗謂之百泉水源出縣東南平地以其導源眾泉合成一川故也亦謂之鴛鴦水魏都賦所云鴛鴦交谷此又似沙澧百泉同為一水者水經注漳水篇其

水與澧通為衡津則澧澧久自為一或源不同出而下流相合故得通稱則以澧為沙之下流亦無不可 又案近古之勢滏陽河為大陸澤灌注之通衢澧河為大陸澤節宣之要道當宋末澧河失其故道沒民田千三百餘頃元初郭守敬始議開修明正德中任縣知縣張瓚復祖守敬議重濬嘉靖中以順德正定夫萬人濬治穆家口至羊毛圪塔四十里澤水大治明末漳滏混流澧再淤沒

畿輔安瀾志

大陸澤卷上

元

沿大陸澤被淹者三十三村

本朝順治中任縣知縣吳懷忠尋得河身再為開濬雍正中怡賢親王大加修治濬北澧河以達寧晉泊民咸頌之今滏河淤高水反倒灌奪澤去路澧河亦日淤塞在南者不足以容諸河之水在北者不堤以洩大澤之水旱則盡成陸地潦則汪洋一片即不旱不潦而民不獲澤之利常被水之患任民之耕植難以豐收古大陸澤名沃州者以其利溥

也今欲復其故非治溢豐不可而其功甚鉅蓋難言之

殷陳溝百泉河支流也百泉河入任縣境分支東流逕五花社村又東流逕達家莊入於豐河

寧召屯發源南河縣東北北流入任縣境又北流逕臺南村入殷陳溝

百泉河源出郡城東南十二里之百泉村從地涌出不可數記故以百泉名即古澗水或云便水一名鴛

畿輔安瀾志

大陸澤卷上

三

鴛水

漢書地理志廣平國南和列葭水東入澗師古曰

澗音斯許氏說文解字澗水出趙國襄國東入

澗隋書地理志龍岡舊曰襄國開皇九年改名

焉有澗水太平寰宇記百泉河在邢州東南八

里水自平地而出其泉無數故曰百泉是豐河之

上源也鴛鴦水在南和縣北五里郡國志縣西有

鴛鴦水冬日常溫和水經注云南和西官治東

有便水一名鴛鴦水又趙記云俗謂之百泉水是

也謹案便水之名見於此所引水經注今本無此文

方輿紀要百泉

名澗水一名鴛鴦水隋志以為澗水也

匯而為淵廣周十餘畝其清可鑑分流為三其一北

流數百步折而東流二里又分為二俗名葫蘆套自

套而北者北流一里又分為二一北流過沫耳聞大

於七里河一東流逕孔橋又屈而南流逕王快東市

入於七里河自套而南者折而東流又屈而北流逕

畿輔安瀾志

大陸澤卷上

三

西樓下村又折而東南流逕北岸村又分為二沃沙

河縣界皆南流逕潘莊合於狼溝河一東南流六里

逕下善村亦入於狼溝河其一東流里逕小廠村

又東流七里逕前樓下村過石橋亦分為二

東者折而北流三里入於七里河以百泉北里其

受通稱矣又折而南流七里逕河會村又屈而東流

一里入南和縣西境又折而東北流八里逕河郭村

又北流五里逕小胡村又北流七里逕賈家村又東

北流七里逕王家村入任縣南境又東北流十五里逕臺南村又北流十五里至王路村入於大陸澤

謹案說文澆水入澗補正水經注以為即百泉河也沙河縣志謂今百泉正流東入南和而不入沙河境沙之河渠上承邢水之流者惟葫蘆套一河復自葫蘆套分支逕流沙邑者為上河二河雖歷沙境均不關沙河况俱從北而南非自西而東與所謂澆水東入澗者固不合也因謂補正水經之

畿輔安瀾志

大陸澤卷上

澆

言不足據考百泉河舊自大厰村東南流入沙河境逕北祝村過段家莊東南入南和縣境之辛莊正所謂澆水東入澗者也今大厰村南地勢稍高而舊河形猶有存者其村西北羣地內有大石橋當是其故瀆狼溝小澧二河皆是其支不知何年斷流遂不入沙河界未可以今縣無百泉河便以古人為非也又考往時沙河北支流入南和縣界百泉河東流與之合謂之澧河是亦澆水東入澗

之明證又未可泥於一邑之地而不求全河之形遂執今河以辨古說也 又案七里河一統志通

志府志縣志皆謂源出清風嶺考清風嶺在邢臺縣西南一百五十里其水入於野河俗名路維川水與七里河無涉方輿紀要七里河在府南七里流合於百泉亦未及考其源也大陸澤水治圖記謂百泉河發源府東南葫蘆套黑龍潭考葫蘆套為百泉支流黑龍潭在百泉東北入於百泉河者

畿輔安瀾志

大陸澤卷上

澆

俱不得謂之河源又邢臺縣志謂七里河合黑龍潭水為鴛水順德府志謂達活野狐二泉下流合併得名考百泉一名鴛鴦水今或移之七里河或移之黑龍潭又或移之達活野狐二泉以合流為名夫水合流者多矣何不皆以鴛稱此皆求其說而不得強為附會耳邢城南關又有鴛水廟廟內有井名鴛井志以神為鴛水郡主尤無稽之甚者順水河百泉支流也臨朐邢臺縣之東注大賢窟澗

百泉河東流與之合謂之澧河是亦澆水東入澗

永濟重興等十八開闢中散水積以成川東流自邢臺以及南和河身散漫不復可考自南和縣北之賈宋村北入任縣西北之南甘寨村河流始顯東北流三十里逕大宋村達活河支流自河頭村東流入焉是名河頭溝又東北流十五里逕齊村又北流二十里逕路村入於大陸澤

小澧河百泉河支流也亦名狼溝河今名東狼溝河首起邢臺縣東南十二里之厰里村東流六里順水

畿輔安瀾志

大陸澤卷上

四

溝入焉順水溝亦百泉河支流也又東流六里逕青界村葫蘆套河入焉又東流入里逕善下村入南和縣南境又東流二里逕左村折而東南流三里逕磚瓦固村入於澧河

謹案小澧河與狼溝河東西相距三里舊時西稱狼溝東稱小澧亦稱狼溝乾隆二十三年沙河縣令杜灝修輯縣志皆定名狼溝而以東西別之者西狼溝自邢臺縣南入沙河縣入於沙河東狼溝

自邢臺縣東南入沙河縣又由沙河縣東入南和縣境入於澧河則東狼溝宜仍小澧之名又方輿紀要謂狼溝在南和縣南五里沙洛二河合流以後旁出者謂狼溝河下流仍合於澧河此指東狼溝言則兩河皆名為狼溝亦未為非也但以沙洛合流旁出與諸書不同而云下流仍合於澧則與今河形合又引縣志云河兩岸多狼因各南和縣志載明石星朱墓碑云金元之際邑為戎馬之郊

畿輔安瀾志

大陸澤卷上

四

人烟稀少四野松柏陰翳率多虎狼似其名起元初考太平寰宇記邢州南和縣下列家水在縣西南一十里下至狼溝河則宋時已有此名矣至少澧之名亦不知起自何時而東西之稱究屬臆斷故皆仍其舊又此一河或謂百泉之伏而別見者亦非也蓋元明之前百泉河由邢臺縣之大厰村東南逕沙河縣之北屋村入於沙河二河乃其分支後百泉北徙而二河未移其所以至今不絕者

以大廠村葦地泉源衆多不全恃正河之水故也
豈伏而再見乎

列葭水在南和縣境入狼溝河

漢書地理志列葭水東入澗 太平寰宇記列家
水在南和縣西南十里下至狼溝河

謹案漢書燕刺王傳使人祠葭水台水師古曰葭
音家寰宇記遂改葭作家誤

珍珠泉在白泉東南三里右一泉曰清水重源並發

畿輔安瀾志

大陸澤卷上

五

合而南流又折而東流逕大石橋又折而北流又東
南流入於小澧河

七里河其源有三皆出邢臺縣西山一爲于家溝水

東流逕巡檢司又東流十里逕黃花店俗名下稻畦

川一爲黑龍關馬跑泉水一爲張八斗店溝水二水

會流俗名下漿水川與下稻畦川合流於黃花店又

東流十里逕姚坪伏流地中三十里至城南郭村復

見又東流七里逕西樓下村合百泉河

上河卽葫蘆套水之支流也在葫蘆套東北五里入
沙河縣界折而東南流入南和縣界

參珍溝在沙河北由邢臺縣之南東南流入於上河

馬跑泉在府城西一百里東流入於七里河

承濟閘渠發源邢臺縣南五里華家庄南帽兒泉東

南流二里入於七里河

黑龍崗渠發源邢臺縣東南八里之黑龍潭東流二

里入於七里河

畿輔安瀾志

大陸澤卷上

五

小龍眼泉在帽兒泉東一里又東北一里爲大灘泉
俱匯於黑龍潭

明沙閘渠發源邢臺東南八里之明沙泉北流三里

又東北流二里入於七里河自康熙初淤塞久失渠

形乾隆二十六年知府金文淳重開

晉祠閘渠亦名晉祠河發源邢臺縣東南八里之晉

祠村銀沙泉砌坡泉黑泉三水彙流而成東北流三

里入於七里河

溝頭泉俗名狗頭泉在銀沙泉東一里東流入於黑龍開渠

武莊開渠發源邢臺縣東南八里武家莊之溝頭泉東南流二里入於七里河

普濟開渠即邢臺縣之永濟開也發源邢臺縣之百泉河流入沙河縣境在上河東二里許南流三里逕呀呼村又東流四里逕善下村入南和縣境仍歸於百泉河

畿輔安瀾志

大陸澤卷上

五

永賴開渠在普濟開渠東數十步一名徐旺開亦百泉河支流南流入沙河縣境東南流三里逕西徐王村又東南流四里逕前徐王村入南和縣境逕張相村又名張相河南流二里仍歸於百泉河
泥溝開渠亦百泉河支流南流十二里入沙河縣境逕西徐王村又東流二里逕東徐王村入南和縣境仍歸於百泉河
東汪開渠百泉河支流首起邢臺縣東南十五里東

汪村東南流五里又折而東流五里又折而東北流五里入南和縣界仍歸百泉河

康惠渠首起邢臺縣南十五里之康莊舖又南五里為沙河縣之九家村二村相接地勢窪下為四面瀝水所歸適當驛路兩旁開溝溝水無所歸宿往往泛溢道上乾隆二十八年知府金文淳鑿渠繞康莊舖而北長六百六十丈寬一丈至三丈深三尺注之七里河

畿輔安瀾志

大陸澤卷上

五

永濟開渠百泉河支流首起邢臺縣東南二十里之永濟開在普濟開渠東南半里許東北流十里入南和縣界仍歸百泉河
永利開渠百泉河支流首起邢臺縣東南二十里之永利開在永濟開渠東南半里許東流四里屈而北流五里又折而東北流入南和縣界仍歸於百泉河
重興開渠百泉河支流首起邢臺縣東南二十八里之重興開東北流五里入南和縣界仍歸於百泉河

濟民閘渠百泉河支流首起邢臺縣東南二十八里之濟民閘在重興閘南半里許東流二里入南和縣界仍歸於百泉河

廣潤閘渠百泉河支流首起邢臺縣東南三十里之廣潤閘東南流五里入南和縣界仍歸百泉河

救生閘渠百泉河支流首起邢臺縣東南二十三里之救生閘東南流一里入南和縣仍歸於百泉河

永賴閘渠百泉河支流首起南和縣百泉河南岸之

畿輔安瀾志

大陸澤卷上

四

永賴閘東南流逕張相村鄭家莊西里村

均濟閘渠百泉河支流首起南和縣百泉河之均濟閘在永賴閘東東南流逕崗頭村孔村

安民閘渠百泉河支流首起南和縣西南百泉河南岸之安民閘東流逕郊家莊河郭村西官村

惠民閘渠百泉河支流首起南和縣西百泉河東岸之安民閘北東流逕西官村

永濟閘渠百泉河支流首起南和縣西稍北百泉河

東岸之永濟閘在惠民閘北東流逕合村馬莊三官莊

均惠閘渠百泉河支流首起南和縣西北百泉河東岸之均惠閘在永濟閘北東流逕河郭村西辛寨東辛寨

波漑渠百泉河支流首起南和縣西北百泉河東岸之波漑閘在均惠閘北東流逕河郭村

廣漑閘渠百泉河支流首起南和縣西北百泉河東岸之廣漑閘在波漑閘北東流逕西韓村鄭家莊

畿輔安瀾志

大陸澤卷上

五

通濟閘渠百泉河支流首起南和縣西北百泉河西岸之通濟閘在廣漑閘西南半里許西北流逕小湖

村薛家屯賈宋村

通惠閘渠百泉河支流首起南和縣西北百泉河東岸之通惠閘在通濟閘北東流逕張村南師村邵寧

村

邵家閘渠百泉河支流首起南和縣西北百泉河東

岸之邵家閘在惠通閘北東流逕王家莊李家莊小寺村武家莊

通利閘渠百泉河支流首起南和縣北百泉河東岸之通利閘在邵家閘北逕齊家莊北師牧駱駝牧自佛莊

順水溝百泉河支流在那臺縣東南南流入於小澧河

達活河源出順德府治西北五里之達活泉一名蓼

畿輔安瀾志

大陸澤卷上

聖

水

〔漢書地理志〕襄國故邢國有蓼水〔金史地理志

邢臺有蓼水〕天卒寰宇記石井岡在龍岡縣西

七里一名龍岡酈道元注水經云蓼水出襄國石

井岡蓼水一名達活水〔文獻通考〕龍岡縣蓼水

一名達活水

西一泉曰瓦甕東流二百餘武漚為池廣周數百步

深可一丈澄泓鑑澈碧映鬚眉東南逕郡城北其小

謹案瓦甕泉在邢臺縣西北五里與達活泉並小

於達活泉三之二當即達活泉上源也土人有是

稱今仍之

土俗又名牛尾河又東流逕海會橋野狐泉水注之

又東流逕高莊橋沙底河入焉一名響泉河以下互

受通稱矣又東流四里逕張村又東流十八里逕小

呂村百泉河支水北流入焉一為關家灣閘渠一為

永濟閘渠又東北流十二里逕河頭村入任縣西南

畿輔安瀾志

大陸澤卷上

聖

境又東流十八里逕任縣城西其支流東流二十里

抵縣城環城為濠又自西水關入縣城東流逕縣治

又東流逕縣文廟又北流出北水關入於城濠滙入

正支其正支東北流逕縣城北又曲折東北流二十

里逕南留寨入於大陸澤

謹案元史郭守敬傳面陳水利六事其二順德達

泉引入城中分為三渠灌城東地即達活泉也曲

洧舊聞去鉅鹿郡西北一舍有泉名達活源深流

長廣輪數百步人享其利咸平中刺史柳濬旁植楊柳建亭其上為一郡之勝熙寧壬子泉忽淪伏不見元豐改元太守王慥禱於泉上不閱月而源出因改名再來泉大陸澤水治圖記謂即牛尾河郡志任縣志皆謂牛尾河發源府西北之紫金泉考牛尾之名其義未詳舊稱郡城為臥牛城北有水門通城濠名牛尾河後水門廢豈遂移其名於達活河耶夢溪筆譚謂邢臺城郭進守西山時築濶六丈可臥牛俗呼臥牛城方輿紀要又謂城東有牛尾河是城又因河而名也未知孰是又大陸澤水治圖記謂達活河經邢臺之李道村東北入任縣地至趙五家塔圪臺有順水河合入至薄村有蔡馬聖水三河合入至塔圪臺南合有泉達於滏陽河今河流與前少異矣

野狐泉發源郡城西北十里之野狐岡土人文名營頭岡其水從石罅中流出滙為池池中有小泉數十

畿輔安瀾志

大陸澤卷上

四

東南流四里許左則蓮花泊之水注之泊在邢臺西北八里東南流三里許入於營頭岡之水右則明沙泉之水注之泉在邢臺縣西北十二里東流六里許入於營頭岡之水滙而東南流六十里逕國士橋入於達活河

元遺山文集舊有野狐居此故名 大陸澤水治圖記達活泉南一泉曰紫金泉從南入郡濠即牛尾河也泉北一泉曰野湖泉即野狐泉三泉滙流總名

畿輔安瀾志

大陸澤卷上

四

達活舊與牛尾同入故亦名牛尾三原統志野狐泉明萬曆中涸時有時無出隱不定 謹案野狐泉土人謂源通白馬河白馬河能源水旺則此水亦旺大約達活泉左右諸泉皆白馬河之伏而另見者有泉左右諸泉皆七里河之伏而另見者達活百泉則其大者也

沙底河發源邢臺縣西四十里之火石岡東南流十里逕石頭莊折而東流三十里逕郡城北又名響

水河又東流四里逕高莊橋會達活河

邢臺縣舊志明嘉靖二十七年知縣何岑奉府檄取九縣人夫濬沙底河自響橋抵蓮花泊廣五丈深三丈可通舟楫又建石閘九座由蓮花泊通穆家口年久石圯山水漫淤順治七年知府王思治欲復舊制募夫役開濬之雖非昔比然兩岸民田免於湮沒者多矣

紅花溝在郡城北門外三里西北諸村瀝水南流入

畿輔安瀾志

大陸澤卷上

卷一

沙底河

護城河環郡城長一千八百五十丈濶四五丈至十二丈深八尺於郡城西北隅建石閘引達活泉注之而河之西南又自有泉數十噴涌而出又於城東建石壩水盈則由壩滾入外河東流入於關灣河注達活河歲久閘廢達活泉水為沙底河所隔不能流注河內而河內各小泉又皆淤塞時致乾涸乾隆二十八年知府金文淳重濬

外河護城河外重河也環城西南東三而長一千二

百九十丈濶五六丈至十二丈深五六尺平時乾涸雨則近郡各村瀝水皆匯歸於此河逕東門外匯護城河東流入關灣河注達活河淤塞已久惟西南一面微有河形乾隆二十八年知府金文淳重濬

關灣河即關家灣閘渠亦即七里河支流也在郡城

東十二里其水由關家灣閘北流逕東汪村大吳村

袁家莊王麻村雙橋村淨安村祝村吳稱村南小呂

畿輔安瀾志

大陸澤卷上

卷一

村凡三十里貫達活河而北又東北流逕北小呂村

大邑村辛興舖蘇家屯王家屯吳村李道村楊村西

大樹村南大樹村張家莊西孫彩孟家莊東孫彩鐵

爐村東大樹村蓋宗村其長五十里入任縣界入於

達活河乾隆二十八年知府金文淳重濬

翟村閘渠達活河支流也在郡城西北三里其水自

閘北流二里穿野狐泉河折而東流會水磨閘渠仍

入於達活河

水磨閘渠一名豫讓閘渠亦達活河支流也在郡城城北四里其水自水磨閘東北流一里逕翟村會翟村閘渠又北流六里折而東流又折而東南流會關家閘渠仍入於達活河

張村閘渠亦達活支流在郡城東八里其水自閘南流一里逕北張村又折而東流逕南張村又折而北流逕平石橋仍入於達活河

小呂閘渠亦達活河支流也在郡城東十里其水自

畿輔安瀾志

大陸澤卷上

渠一

閘東流二里達北小呂村又東流二里逕大呂村又東流六里逕李道村會關家閘渠仍入於達活河

馬蘭溝首起邢臺縣西南二里之瓦窰村縣西南諸村澗水之所匯注也是名西馬蘭溝東行二里許逕

郡城南關又東流逕郡城東南隅是名東馬蘭溝折

而北行半里許逕南關東街玉皇廟又折而東行二

里許逕小梁家莊大梁家莊又東流五里逕七里橋

入於關灣河注達活河乾隆二十八年知府金文淳

重瀆

洩水溝在邢臺縣東門外以洩護城外河之水也

東行二里逕辛莊又東行二里逕田家莊又東行三

里逕東康莊又東行二里入關灣河注達活河

普濟閘渠百泉河支流也發源普濟閘東北流十四

里逕雙樓村石井村入於達活河

馬河其上源為白馬河蓋即古馮水也源出郡城西

北八十里之凌霄山西山之水有自土門嶺來者由

畿輔安瀾志

大陸澤卷上

渠一

嶺東北流有自太子崖來者由崖東南流俱逕龍門

峽合流逕青山屈而南流一里逕白楊坡是名九龍

口伏流地中河身盡成沙磧東行凡三十里逕沙窩

村玉泉河又伏流而東二十里至蓋宗村散漫由野

入任縣境河形迷不可復識矣

漢書地理志襄國縣有蓼水馮水皆東至朝平入

洩 元和郡縣志青山本名黑山以周太祖諱黑

獺故改名青山隋置青山縣 內邱縣志今青山

村卽青山故城

謹案白馬河府志縣志俱謂源出邢臺縣凌霄山

通志謂山內邱縣凌霄山考邢臺之凌霄山在縣

西北七十一里內邱之凌霄山在縣西七十五里

名上凌霄山與邢臺之山別出二說不同又一統

志通志俱以馬河爲卽龍騰水府志任縣志同內

邱縣志謂小馬河發源自龍騰山東流至九里岡

會任莊和莊之水經柳林郊臺爲馬河唐山縣志

畿輔安瀾志

大陸澤卷上

十一

分柳林馬河爲一大陸澤水治圖記謂馬河發源

邢臺西山馬嶺川至北蓋宗入任縣境舊由橋頭

尹家莊馮村北留寨入泊因故道迷失日久今隨

水勢自北張南引合聖水河考大陸澤西北有馬

河村村中有橋名馬河橋今土人猶以橋名村蔡

聖柳林諸河皆合流逕此似當以吳說爲是然馬

嶺川在邢臺縣西北五十里其流爲龍門川白馬

河初不發源於此而由蓋宗村入任家則其下流

爲馬河無疑矣今十人內邱縣之李陽河入唐

山任縣境者爲馬河又流俗相傳之譌也又漢志

蓼水馮水連稱蓼水卽達活河則馮水卽馬河蓋

因字形脫誤遂譌馮爲馬耳今內邱縣有南北中

馮村南北大馮村又有馮溝村在城南左相鄉或

因馮水得名俱未可知則李陽河之稱馬不得與

此河混可知矣

玉泉河發源郡城西北四十五里馬鞍山下山南爲

畿輔安瀾志

大陸澤卷上

十一

金泉山北爲玉泉冰壑澈如玉泉止有寺曰玉泉寺

明兵備道陳大賓疏治爲池建亭其上東北流一里

逕黃寺橋又東北流二里入於南溝

南溝首起邢臺縣西北四十里東流二里許與玉泉

水合又東流二十八里至沙窩村入白馬河

蔡河其上流有二皆無泉源在邢臺縣境者首起縣

北三十里之蘭陽岡東流而下有小橋跨其上卽往

來驛路也東北流五里入內邱縣界逕下屯村而東

南流五里復入邢臺縣境又東南流五里逕龐馬村復折而東北流十里逕陳家屯又東北流三里逕東時村之後有小泉二匯流入焉又東北流與內邱縣之蔡河合其在內邱者首起縣西南十里之狐狸村常時無水為西南山水及各村濳水之總道東行一里逕馬村又東行八里逕縣南二十五里之梁原店店與邢臺縣蘭陽崗對相去五里而近又東南流二十里逕太平村入邢臺縣境又東流十里與邢臺縣

畿輔安瀾志

大陸澤卷上

五

之蔡河合又東北流入任縣西北境逕張藎村又東流河形漸微又東流二里河形復顯又東流合於聖水河又東流八里小馬河自唐山縣東南流入焉又東流十里逕馬河橋入於大陸澤

謹案蔡河自來莫知其源畿輔通志蔡河在任縣北十里源出府西山逕邢臺縣之時村入縣界分為二一南向環城為濠一北向東折穿城而出合濠水東流入聖水河考邢臺縣時村在白馬河北

白馬河又在達活河北若蔡河南向環濠在縣為濠則當貫白馬達活二河而始及任縣於水道多不合且環城為濠北向東折穿城而南者乃達活河非蔡河也明統志達活水流逕任縣為蔡水合流至南和縣西合於泚水復東北流入任縣境謂之蔡河又東注於澧河明嘉靖三十九年任邑人李景萃重濬城中蔡渠記云蔡水發源達活泉稍東與紫金合蜿蜒紆滿踰三十里為縣西郭昔人於

畿輔安瀾志

大陸澤卷上

五

此濠為三渠一南向環城為濠一北向東折穿城為渠通志之言蓋本李記其實記言即明統志方輿紀要所謂達活水入任縣為蔡河者也舊志志蔡水自邢臺達活經流任縣前入澧河大陸澤水治圖記蔡河發源府北梁原莊之西山經邢臺縣之時村村後有泉合入二里前至任縣地合入聖水河志修於明初圖記作於...本朝其說已不相合然記所謂合入聖水河者與泚河

形合而其上源迷不可考矣康熙二十六年建蔡河橋碑記云發源於青山考青山在邢臺西北七十里爲白馬河所逕豈卽白馬河之分支故其下流與白馬河並流而東歟今尋其源實有二支在邢臺縣者涓流不絕亦無泉源在內邱縣者止存枯槽大雨時行爲西山一帶瀝水所注二支合於時村而崗陽崗南五里卽白馬村北五里亦爲白馬河則二縣之水皆白馬分支明矣諸書之說皆

畿輔安瀾志 大陸澤卷上 五

爲失考

聖水河發源在縣西北十五里之聖井村上有廟曰聖母廟井泉湧地而出環廟爲河與蔡河會流而東入於大陸澤

小馬河一名柳林河古龍騰水也源山縣西六十里之龍騰山

太平寰宇記龍騰水在內邱縣七十五里出龍騰

山 文獻通考內邱有龍騰水 方輿紀要蓬鵲

山在內邱縣西南六十三里亦名龍騰山龍騰水出焉

九源奇發合流而東名九龍河

謹案龍騰水源出龍騰山者四出鵲山者二出百巖山者二又有胡姑腦泚水河源分流而來者一凡九支合流而下有橋名九龍橋鵲山在龍騰山左百巖山在龍騰山右胡姑腦在龍騰山之西南也

畿輔安瀾志 大陸澤卷上 五

東流十里過九龍屈而南流二里逕柳林村俗名柳林河又折而西流十五里逕西龐村俗名西龐河又折而東流五里逕東龐村俗名東龐河又東流十里逕張駝村分爲二一東南流逕鐵頂墓

內邱縣志鐵頂墓在縣南十三里後趙右侯張賓墓也周圍皆鐵高三丈餘廣十餘畝石季龍厚葬以報賓也

凡二十七里入唐山縣西南之邢村內邱縣之南七

里河入焉東北流十二里逕南汪店入任縣西北境合於聖水河一東南流十八里逕夏侯村散漫不可復識

謹案小馬河為古龍騰水諸書無是說以寰宇記參考地理當是也畿輔通志誤收入平鄉縣下又於邢州龍岡縣引水經云鵲山有穴出雲母其西有龍騰溪鶴度嶺太平御覽引水經注曰石勒時大旱沙門佛圖澄於石井岡掘得一死龍長尺餘

畿輔安瀾志

大陸澤卷上

卷

漬之以水良久乃蘇咒而祭之龍騰而上天即雨降因名龍岡考今鵲山龍騰水鶴度嶺皆在內邱縣界寰宇記又云青山本中邱縣地隋於此置青山縣大業二年省縣為龍騰府大約皆因此得名七里河發源內邱縣西南七里之娘子岡以美縣北里故名逕內邱縣城內又東南流逕黃溢村入唐山縣境入於柳林河此又一七里河也 窰娘子岡縣志不載志云七里河發源自西邱

田間溝澮之水由永安魯亭逕河村而東至畱村黃溢村散於田間考北方之田初無溝澮因河湮沒遂以田間散水為源志言殊不足據

沙溝水今無考疑即七里河也

太平寰宇記源出鵲山東流逕內邱縣北五里

方輿紀要在內邱縣西南源出龍騰山引而東合於龍騰水東北入唐山縣界合於泚

張耳溝在內邱縣西二十里又名揚武川相傳張耳

畿輔安瀾志

大陸澤卷上

卷

練兵處東南流入於小馬河 西寨溝一名南七里河首起內邱縣西之西寨陽村東南行三里逕黃廠村入於小馬河 李陽河源出內邱縣西北五十里之且停山兩源並發谷而東流三十里逕石河村分為二雙導並屈而北流二十里逕內邱縣城西 內邱縣志發源自且停山之東有二焉一自揚武川北而來一自石河西邱而來會於城西三里

復合爲一折而東南流五里逕李陽村又東流十三里逕河渠舖入唐山縣西境又名馬河

唐山縣志昔人見白馬東行次日水潦隨馬蹄奔流而下遂成河故名

又東南流五里逕高村又東南流二十里逕景福村入任縣東北境又東南流逕牛村羊村入於大陸澤譚案李陽河發源內邱逕唐山任縣獨流入澤者俗所謂九河八水獨此見遺任縣志亦不載唐山

畿輔安瀾志

大陸澤卷上

天

縣志則謂之馬河府志載於內邱縣而遺於任縣通志亦取內邱縣志之說考馬河爲邢臺白馬河之下流唐山縣志似誤今土人猶仍其稱則志所稱神馬之異或李陽河入唐山縣境復有此異故以命名歟且河名之同往往有之如達活河名牛尾而劉累河亦有牛尾之名不足怪也獨是任縣志所載之馬河卽白馬河下流而獨遺李陽河不可解而府志之襲誤又無論矣又通志府志任縣

志皆謂龍騰水爲馬河已辨見前而諸志又以李

陽河東北入唐山縣境爲散於田間幾似此下無

復有河者矣今其河雖就廢而經由之迹尚有可

考固未可與白馬之下流蔡河之上源一例廢之

也又小馬河發源龍騰山下流入唐山縣爲柳林

河李陽河逕唐山縣稱馬河通志府志任縣志合

柳林馬河爲一今考馬河在唐山縣城南十里柳

林河在城南三十里其源各別其流甚遠志言殊

畿輔安瀾志

大陸澤卷上

堯

爲失考

磁窑溝一名笠帽溝又名北七里河首起內邱縣西

北十五里之馬條岡東南流逕史村屯村凡三里半

逕內邱縣北七里有石橋跨其上又東南流一里逕

北光村入於李陽河

南北溝一名順水溝亦名南河在唐山縣西南八里

乾隆十八年新開起自縣治東南流逕崇吳景福等

村凡七里入於李陽河

南寺莊溝在南北溝西四里乾隆二十一年新開起自南寺莊東流入於南北溝

黃家營溝在南寺莊溝南二里乾隆二十年開起自黃家營東流入於南北溝

唐家庄溝在黃家營溝南二里乾隆二十年開東流入於南北溝

四楊溝首起內邱縣南之四楊橋其地窪下為驛路澀水所歸明建橋於此橋東開溝導水東北行其長

畿輔安瀾志

大陸澤卷上

空

一百一十丈八尺年久淤廢乾隆二十八年知府金文淳重開

鷄爪河在大陸澤東北源出大陸澤中之環水村東流七里至邢家灣歸滏陽河其北有溝名小鷄爪皆洩水之路

謹案鷄爪河曲折達邱家灣其盡處即滏陽河西岸建有石閘名鷄爪閘閘上有碑云向者大陸澤

之水由鷄爪河而洩於滏陽及後水勢變遷滏陽

河身淤高水反內溢遇伏秋汛水泛漲起板以洩澤水倘滏水河發起板分洩滏水

穆家口河雞爪河下流也雞爪河逕穆家口分二支一東流逕邢家灣入滏陽河一東流入新澧河

二統志雞爪河西北有河名穆家口皆洩大陸澤水之渠也舊時填淤雍正四年重加修濬河長四十里築長隄導澤水注之北泊

新澧河即澧河下流也一名北澧河在大陸澤北起

畿輔安瀾志

大陸澤卷上

空

自穆家口亦名穆家口河北流五里逕崔家莊入隆平縣東南境又北流四十里入寧晉泊全澤之水所由以歸此泊者也

謹案新澧河即舊滏陽河所行之道也往時澧河至穆家口會滏陽河北入寧晉泊頂下天津明嘉

靖間發正順二府民夫萬人修浚自穆家口村至羊毛圪塔上下相距四十里即此河也其時以河

為澧河下流開其舊淤故名新澧又以澧河入任

縣境比縣之內故又以北別之自萬歷二十六年
漳河泛溢由曲周合入滏陽河滏陽河亦決而東
從此河遂淤於是全澤之水惟憑雞爪一河瀉入
新徙之滏陽河而新滏陽河又日淤高大陸澤水
漫無所歸為害滋甚雍正四年興修水利乃復修
濬蓋自元郭守敬至此澤河凡四治矣夫自溢不
入澤入澤之水惟澤河為大澤治而大陸澤無不
治者今新澤河之入隆平界者農人多為開蓄水
以灌田河身日窄其流不暢隆民復築長隄於穆
家口北水發無去路大陸澤遂長為任忠云 又
案北澤河乾隆二十八年估挑因勸入緩立而止
原奏云任縣之大陸澤南受西南洛澤諸河之水
由北澤滙入寧晉泊為北泊其北澤河長四十七
里為兩泊轉輸要道間段淤淺各加濬治以暢不
注估挑面寬六丈底寬三丈深八九尺不等均約
需銀五千六百五十一兩零

石家渠在雞爪河南一里東流抵滏陽河長一里
黃家溝在石家渠南一里東流抵滏陽河長一里
楊家溝在黃家溝南一里東流抵滏陽河長一里
張家溝在大陸澤西北十里東流達於滏陽河長十
里
盧家溝源出雞爪閘自邢家灣穆家口北流入北澤
河
環澤之村十六曰永福曰嶺南曰馬河橋曰薄村曰
王村曰鄭家莊曰穆家莊曰黃家莊曰甄莊曰竇家
莊曰尼家莊曰馬家莊曰于監莊曰東盟莊曰路村
曰南晉村
澤中之村一曰環水亦名塌圪臺
謹案大陸澤舊時所謂九河入水者蔡馬二河合
聖水以歸滏陽百泉合達活以歸滏陽豐合百泉
以歸滏陽洛沙俱由石家渠以歸滏陽沛河入澤
沛河入馬河牛尾河入順水河順水河入達活程

二寨殷陳溝俱入灑牛家口河入滏是則十七水者罔不歸於滏陽河故滏陽又為大陸澤之尾閘也 又案舊說九河八水篇中未載者泆泆牛家口三河泆泆二河本入寧晉泊明時或由唐山縣入任縣歸大陸澤今仍皆歸泊牛家口河考大陸澤水治圖記謂漳河支流自曲周縣逕平鄉中義瞳入任縣境逕邢家灣入滏陽河府志任縣志取之然其河身在滏陽河東岸並流而北至邢家灣

畿輔安瀾志

大陸澤卷上

道

西入於滏於大陸澤無與故於此皆不具載

畿輔安瀾志

臣王履泰恭纂

大陸澤卷下

附載

九龍潭在沙河縣西八十五里之赫山

沙河縣志在磬口山之西達磬口山後乃陟其顛

中藏一谷循級而下龍湫在焉山上澗中有小潭

九殆所謂九龍潭也

畿輔安瀾志

大陸澤卷下

漆泉在沙河縣西七十里之廣陽山泉水深黑泉左建有漆泉祠

任水南和任縣皆有之今涸

金史地理志南和任水任縣有任水 太平寰

宇記任水在任縣東南二十里從南和縣界流入

柳河即漳水也在平鄉縣境 括地志項羽軍處

即濁漳水今俗名柳河在邢州平鄉縣南

小漳河平鄉廣宗鉅鹿皆有之今涸

方輿紀要鉅鹿縣東漳水有大小二河亦謂之新舊二河自平鄉縣東北流入縣境與廣宗縣接界又北注于大陸澤

鹹泉在鉅鹿縣境

〔太平宇寰記廣阿澤鉅鹿縣西北五里澤畔又有鹹泉煮而成鹹百姓資之

〔謹案今鉅鹿縣西北有南鹽池二村舊有池民用煎鹽官筴既行久經禁絕池亦不可考

畿輔安瀾志

大陸澤卷下

二

老僧泉在唐山縣東向村舊有老僧橋跨泉上今為泚水衝沒東流入隆平縣界居民引以溉田
礪水一名渚水在內邱縣境

〔太平寰宇記在縣西北十三里源出攬山其水可以礪刀劍 金史地理志內邱縣有渚水 明統志礪水一名渚水

〔謹案漢書地理志常山郡中邱縣蓬山長谷諸水所出東至張邑入濁說文渚水在常山中邱蓬山

東入濁以說文証漢書則諸者渚字之訛濁者渚字之訛南北監本漢書以形近而誤耳寰宇記任縣本漢張縣地張城一名渚陽城在縣西南二十七里晉將王浚遣就六眷部衆討石勒屯于渚陽即此方輿紀要謂城在渚渚之陽故曰渚陽殆臆說也今其水不可考

程家灣

畿輔通志在內邱縣西南三十五里以近程子華

畿輔安瀾志

大陸澤卷下

三

墓故名 內邱縣志程子岡在縣西南三十里有程本字子華墓今其水久涸

〔謹案程子華名本孔子之郊遭程子于塗傾蓋而望事見家語及韓詩外傳今郊城縣有傾蓋亭即其處也王肅註家語不言其為何國人外傳謂遭齊程本于郊之間始齊人也內邱縣志乃作趙人明代人又作程本傳謂是程嬰之孫皆不知出何書志謂程子岡有程本墓程家于此他書亦無可

考殊不足信

洗腸淵

二統志在內邱縣十三里相傳佛圖澄洗腸于此
謹案晉書藝術傳佛圖澄腹旁有一孔常以絮塞
之又嘗齋時平旦至流水側從孔中引出五臟六
腑洗之未嘗詳其洗腸在何處也一統志本明統
志言之明統志未知何據

漆水

畿輔安瀾志

大陸澤卷下

四一

山海經北山經又北百二十里曰敦與之山漆水
出于其陽而東流注于泰陸之水 命史地理志
任縣有漆水 太平寰宇記漆水在任縣西一十
五里從龍岡縣界北流入

隄防

牛尾河隄在雞澤縣西一里

雞澤縣志沙河隄今為牛尾河隄高一丈濶一丈
長三十二里明嘉靖四十年府同知張九一重修
謹案此即劉累河隄

劉累河涵洞十二道在洛河東岸

南靈開中靈開北靈開在雞澤縣西南雙塔村洛河
上又劉累河南靈開北靈開亦在雙塔村統名五靈

畿輔安瀾志

大陸澤卷下

五一

開永利閘在雞澤縣西北大韓固村

義利閘在永利閘北又北為永順閘又北為獲利閘
雙蓮頭閘又涵洞十三道在任縣東南雙頭村洛河
東岸

望馬臺閘在雙蓮頭閘北三里洛河西岸

象家寨涵洞二十三道在象家村洛河東岸

劉家莊涵洞二道在劉家莊洛河東岸

吳家莊涵洞二十六道在吳家莊洛河東岸

安上村涵洞二十七道在安上村洛河東岸

沙底河隄起自郡城西北二里濱馬莊迄于城之西北隅長三百一十七丈二尺四寸高八尺又土隄四百四十丈八尺二寸接連石隄先是每年夏秋霖雨山水驟發由白馬河下郡城北適當其衝築土石隄以捍禦之建置之年無考乾隆三年知府朱鴻緒知縣劉蒸雲領帑七百餘金重修倘遇傾圮撥九縣人夫公築

畿輔安瀾志

大陸澤卷下

六

百泉河隄在郡城東南二十里之河會村隆乾二十一年邢臺南和兩縣民公築凡四十三丈康熙五十年百泉河南徙改永濟閘于河會村河亦東北流至此而南流隄為頂冲水發屢壞閘不能固兩邑之民均力脩築此隄以護閘

百泉閘在邢臺縣東十里百泉之中明宏治間建嘉靖間知府劉應節知縣何岑順脩隆慶間知縣耿鳴世萬曆間知縣吳龍光王大受

本朝順治間知縣朱襄相繼重脩

張紹先百泉閘紀畧邢東南七里河南有源出焉邢之人因名曰百泉築隄濬渠立百泉閘南為鄭家隄百泉之東立葫蘆套崇聖寺以溉泉之接壤餘水入七里河河之左岸復立關家灣東注溥濟永濟永利龍興等閘總名耳閘以溉泉之遠猶足以及者順流而下循南和境而入于任縣大陸澤

畿輔安瀾志

大陸澤卷下

七

珍珠隄涵洞在百泉閘南一里明嘉靖間知府劉應節知縣何岑建

流珠隄涵洞在珍珠南一里明萬曆間知府劉應節知縣朱誥建

盛流閘俗名葫蘆套閘在百泉閘東北一里明萬曆間知府張延廷知縣郝持建

侯師顏盛流閘記畧百泉下流有葫蘆套若開一渠自馬泉東抵西樓下止里許即達舊无河因而

下注可助百泉溉田

崇興閘在葫蘆套閘西北一里一名沫耳閘明建

永濟閘在崇興閘東一里明建

潘應相永濟閘記畧出邢南門折而東七里許華

家莊有泉二區隱隱在草澤間中多泉孔如百沸

廣袤相距里許其利源不減于百泉第其流散漫

罔蓄竟洩于七里河蓋以有用而棄于無用也邑

令朱公曰斯水大勢南注而分流不可為用宜于

畿輔安瀾志

大陸澤卷下

八

西南低下處築隄高丈許長數丈許合二水而匯

為一區則巨浸矣由是開閘引而北以資灌溉

小龍泉堰永濟閘東二里明萬歷間知縣朱誥建

黑龍潭閘小龍泉堰東南一里明萬歷間知縣郝特

朱誥相繼建

晉祠閘小龍閘北一里明隆慶間知府費堯年建

東利閘晉祠閘東北百餘步北利閘又在其西北數

步二閘上承晉祠閘為小汪村朱田二莊黃家屯二

村分水處乾隆二十六年建

朱田二莊閘在北利閘北黃家屯閘又在其東數武

二閘上承北利閘為朱家莊田家莊黃家屯三村分

水處乾隆一十六年建

順德府知府金文淳重修晉祠閘記畧七里河發

源邢之西山其伏流而竅出者為泉不可勝數皆

在郡城東南隅晉祠村泉其一也泉凡三曰砌坡

日明沙曰黑泉三源奇發滙為一流明萬歷間于

畿輔安瀾志

大陸澤卷下

九

泉左建閘曰晉祠閘開渠曰晉祠閘渠渠又分為

二一東流里許專灌小汪村之地十餘頃一北流

六里分灌七里橋大黃家屯小黃家屯朱家莊田

家莊之地二十餘頃東流者如故北流者久湮尋

其舊迹令重開濬未一月渠成又虞一水而流各

村爭用日久構訟復令于分流之處小汪村建

閘于東渠之首曰東利閘朱田大小黃北里橋建

一閘于北渠之首曰北利閘又于北渠之中分建

二閘一在朱田二莊之南一在大小黃家屯七里橋之西閘設老人一名小甲十名又令公議分水每月三輪每輪各以十日自初一日至初五日十六日至二十日凡十日為兩黃家屯用水之日自初六日至初十日二十一日至二十五日為朱田二莊用水之日自十一日至十五日二十六日至三十日為小汪村用水之日設週小建仍按三輪每輪各減四時如小汪村用水則開東利閘閉北利閘朱田大小黃七里橋用水則開北利閘閉東利閘而朱田二莊與大小黃家屯七里橋用水之例一准于此計東閘月開十日北閘月開二十日朱田二莊閘與黃家屯七里橋閘又各月開十日復恐兩渠用水泉或不給則令六村公濟三泉又于晉祠閘加築一尺以蓄水勢皆用水之村通力合作

溝頭泉閘晉祠閘東南半里許明建

大灘泉閘晉祠閘東南半里許
武家莊閘一名東小汪閘晉祠閘東一里餘明隆慶間知縣耿鳴世建

關家灣閘武家莊閘東南二里明萬曆間知縣王大受建

本朝乾隆二十七年知府金文淳重修

知府金文淳重修關灣河閘記畧關灣河者七里河支流也萬曆間知刑臺縣事王大受于其北岸鑿渠引流而北北流二十里貫達活河又北流稍折而西逕北小呂村又東北流逕太色辛興舖蘇家屯王家屯吳村李道揚村西大樹南大樹張家莊西孫彩孟家莊東孫彩又北流逕鐵爐村東大樹蓋宗村凡以灌十八村之地一萬六千八百畝其下流入于達活河以注于任縣之大陸澤長五十餘里當開河之始關家灣西有黑龍潭溝頭諸泉分支東流者凡十有五東汪村之渠二大賢村

袁家莊王麻村雙樓村之渠各一淨安之渠五六雙樓石井祝村唐家莊之渠一吳城南小呂之渠又北小呂之渠三分灌諸村之地十七渠東流而關灣河北注縱橫交叉勢必截斷諸渠之流于是為騰橋之法斃石為礎駕水東行十七渠行于上而關灣流于下十七渠自西而東關灣河自南而北一縱一橫兩不相妨矣又定為每歲小修則十七渠用水之村各自修葺大修則十八村協同公

畿輔安瀾志

大陸澤卷下

三

築永禁攔河築壩專利之弊

東汪開闢家灣開東二里明萬曆間知縣郝持朱誥相繼建

普濟閘舊在東汪開東半里明崇禎七年重建

本朝順治五年復修雍正四年改建于東汪村北四里

大賢閘一名永利閘舊在大賢村西南三里明萬曆

間知府張延廷知縣張誥重修

本朝雍正間改建于村西南半里

永濟閘一名隆興閘舊在大賢村西南三里明隆慶間建

本朝雍正間改建于大賢村東

龍興閘一名重興閘在河會村一里與永濟閘並康熙間改建稍東名重興閘雍正初又改建于新永利開東南二里濟民閘即均濟閘在舊龍興閘半里康熙五年改建稍南名永利閘雍正二年改建于重興閘數十步

畿輔安瀾志

大陸澤卷下

三

廣潤閘舊在均利閘南元至正間知縣尹泰建明正

德間知縣劉章重修

救生閘在廣潤閘東南三里明建

均利閘今名永賴閘在南和縣西十二里之豆村西

北元至正間知縣尹泰建明正德間知縣劉章重修

均濟閘均利閘東南二里元至正間知縣尹泰建明

正德間知縣劉章重修

安民閘均濟閘東北一里明嘉靖間知府劉應節建

惠民閘安民閘東北一里元知縣尹泰建

均惠閘今名永濟閘惠民閘北一里元知縣尹泰建

明知縣劉章重脩

波漑閘均惠閘東北二里明知府劉應節建

廣漑閘波漑閘東北二里明知府劉應節建

通濟閘今名救濟閘廣濟閘北一里元知縣尹泰建

明知縣劉章重脩

通惠閘今名利民閘救濟閘北二里元知縣尹泰建

畿輔安瀾志

大陸澤卷下

四

明知縣劉章重脩

郁家閘通惠閘北一里明知府劉應節建

通利閘今名利閘邵家閘北一里

普濟閘在沙河縣上河之東二里

永賴閘普潤閘東半里

謹案南和縣志作徐莊開蓋以其遷沙河縣之徐王村而

誤王為旺也

泥溝閘普潤閘東一里

以上俱屬百泉河

甘寨閘在任縣南六里甘寨村

郭村閘在甘寨閘東北七里

以上屬順水河

孔村閘在邢臺縣西北五里自達活河起至毛家小

汪止康熙五十八年建

小汪閘在邢臺縣一里又東一里為翟村閘三里為

水磨閘俱在邢臺縣東俱明嘉靖中知府劉應節知

縣何岑建

畿輔安瀾志

大陸澤卷下

五

吳家莊閘在邢臺縣東八里明萬曆中知府王邦憲

建今廢

張村閘在水磨閘東北四里明隆慶中知府鄧楚望

建

小呂閘在張村閘東北一里明隆慶中知縣耿鳴世

建

蔡屯閘在小呂閘北半里雍正四年建

祝村閘在蔡屯閘東北四里又東五里為河曲閘皆

明嘉靖中知府劉應節知縣何岑建

永固閘在任縣西南河頃村明建

恒利閘在任縣東北二里乾隆二年建

王家閘在任縣東北四里康熙五十年建

以上俱屬達活河

沙河隄

方輿紀要雞澤縣西南有沙河隄濶一丈長二十

里

畿輔安瀾志

大陸澤卷下

六

澧河隄在南和縣境內計長六十里高五六尺或七

八尺寬倍之向例民築民修乾隆四年澧水決堤而

出湮沒民田知縣周章煥請帑六千金以工代賑自

王家莊至駱家莊共四十二里清河寬六丈深六尺

培築兩岸河水暢流者三十年乾隆二十八年秋大

雨潰決被淹復築完固

謹案入澤諸河在邢沙內三縣者如七里白馬沙

底李陽柳村等河河身皆砂積河流或隱或見或

散失不可考大概無有隄埝自南和至任縣如達

活如百泉如順水如洛悉皆有隄概高五六尺濶

七八尺以至丈餘其長皆如河身皆民修民築無

官工順郡設河廳一員專司之每年行文飭查地

卽撥夫築治永雞二邑于沙洛河亦然

畿輔安瀾志

大陸澤卷下

七

橋渡

北關橋一名通濟橋在郡城北門外沙底河甃石長三丈寬二丈高一丈二尺順治中重修

北門橋在郡城北門外甃石高七尺寬二丈六尺長一丈五尺跨護城河

西門橋一名廣濟橋在郡城西門外甃石高一丈寬二丈五尺長三丈八尺跨外河上又木橋一跨護城河

畿輔安瀾志

大陸澤卷下

六

南門橋一名順城橋在郡城南門外甃石高一丈一尺寬二丈五尺長五丈跨外河上又木橋一跨護城河

東門外橋在郡城東門外甃石高八尺寬二丈七尺長八丈四尺

牛頭橋在郡城西南隅跨外河之南岸甃石高一丈四尺寬一丈七尺長四丈五尺乾隆二十八年重修
小江橋石橋在郡城西北三里之小汪村瓦礫泉水

入達活泉之路也

海會橋在郡城北五里為南北孔道甃石橋三空高八尺寬二丈九尺長五丈二尺

鴛水橋石橋在海會橋北數十武亦往來孔道也

高莊橋在鴛水橋東六里高家莊南甃石高一丈五尺寬一丈五尺長五丈明建

先于橋在高莊橋東三里先于村南甃石高一丈五尺寬八尺長一丈六尺明萬曆中村人朱守津建

畿輔安瀾志

大陸澤卷下

九

張村橋在先于橋東南三里南北張村之中甃石高一丈五尺寬一丈五尺長七丈宋元豐間建明萬曆中重修

小呂橋一名五龍橋在張村橋東三里南北三小呂村之中甃石高一丈寬一丈長五丈五尺明建

本朝康熙間重修

武家橋在小呂橋東三里武家莊南甃石高一丈寬一丈三尺長四丈明宏治中建

河曲橋在武家橋東七里河曲村南東卽任縣境矣
明建

河頭橋在任縣西十里之河頭村去河曲橋二里
石高一丈寬二丈五尺長二丈五尺明建

西留橋在河頭橋東北二里西留村北甃石高一丈
三尺寬一丈五尺長二丈五尺明建

王家橋在西留橋東北二里王家村北甃石高一丈
三尺寬一丈五尺長二丈五尺明建

畿輔安瀾志

大陸澤卷下

辛

李家橋在王家橋東北一里甃石高一丈六尺寬一
丈六尺長三丈五尺明建

辛家橋在李家橋東北二里甃石高一丈四尺寬一
丈五尺長二丈六尺明建

賀家橋在辛家橋東北二里甃石高一丈四尺寬一
丈五尺長二丈六尺明建

三里橋在賀家橋東三里甃石高一丈七尺寬一丈
六尺長二丈六尺明建

教場橋在三里橋東北二里其右爲教場甃石高一
丈七尺寬二丈六尺長二丈六尺明建

吳家橋在教場橋東北二里西吳村北甃石高一丈
五尺寬一丈六尺長二丈雍正中建

張家橋在吳家橋東北四里甃石高一丈四尺寬一
丈五尺長一丈六尺康熙中建

福興橋在張家橋東北六里永福莊南甃石高一丈
五尺寬一丈四尺長一丈六尺雍正中建

畿輔安瀾志

大陸澤卷下

壬

以上諸橋俱屬達活河

平渡橋石橋在七里河南一里爲康忠渠北流歸七
甲河之路乾隆二十四年建時未開渠以避道中積

潦三十八年開渠渠尾卽由橋下注七里河
樓下橋有二一在邢臺縣東北八里後樓下村南名

後樓下橋百泉河北支也一在前樓下村名前樓下
橋百泉河南支也

孔村橋在後樓下村東二里孔村內百泉河北支也

武家橋在邢臺縣東十五里之武家村跨百泉河上
舊有石橋明宏治中建萬曆中重建

河郭橋一名百泉橋又名澧水橋為南和達府孔道
在南和縣城四十里河郭村中石橋五空高一丈二
尺寬一丈五尺長十三丈明成化中建

大通路橋在河郭橋北八里小胡村東俗名小胡橋
石橋三空高一丈三尺寬一丈六尺長七丈明成化
中建

畿輔安瀾志

大陸澤卷下

三

賈宋橋在大通橋北三里賈宋村東石橋五空高
一丈五尺寬一丈五尺長七丈明建

五空橋在賈宋橋北三里為南和任縣往來孔道石
橋明建

大宋橋在任縣東十里之大宋村南至南和之五空
橋亦十里一名十里橋石橋五空高一丈寬一丈六
尺長三丈五尺明建

本朝雍正中重修

郭家橋在大宋橋東北三里郭村中石橋三空高一
丈三尺寬一丈二尺長二丈五尺乾隆三年建

臺南橋在郭家橋東北五里石橋一空高一丈寬一
丈五尺高二丈明建

王家橋在臺南橋東南三里木橋三空雍正十三年
建

以上俱屬百泉河

宗義橋一名南韓橋在南和城南二里為廣平大名

畿輔安瀾志

大陸澤卷下

三

二府孔道堯石高一丈三尺寬一丈九尺長十四丈

明萬曆十三年縣民李宗義建

承先橋一名草橋在宗義橋東北架木高一丈一尺

寬一丈八尺長九尺明建

永濟橋在承先橋東北十里任城西堯石高一丈寬

一丈六尺長五尺明建

焦村橋在永濟橋北五里焦村架木輦土其上高一

丈寬一丈八尺長七丈明建

廣濟橋在焦村橋北十里甃石高一丈寬一丈五尺長二丈明建

謹案此橋在焦村樊家屯之間志以為在東三趙者誤

跨虹橋在廣濟村北小高村西甃石高九尺寬一丈六尺長六丈明建

朱家橋在跨虹橋北架木輦土其上高一丈寬一丈六尺長六丈明建

畿輔安瀾志

大陸澤卷下

四

五空橋在任縣東二十里南至朱家橋八里石橋五

空高一丈二尺寬一丈五尺長五丈乾隆八年建

張家橋在王家橋北八里石橋七空高一丈寬一丈

五尺長四丈

以上俱屬澧河

黃寺橋在邢臺縣西四十里黃寺村白馬河上石橋

明建

沙河渡在永年縣北四十里

惠民橋在雞澤縣西北韓固營又北為永濟橋又北為普濟橋又北為便道橋又北為通濟橋

永善橋在南和縣東南之宋家莊架木輦土其上高八尺寬一丈四尺長五丈雍正中建

便橋在永善橋北甃石高一丈八尺寬六丈明建

普濟橋在便橋北架木輦土其上高八尺寬一丈一尺長七丈明建

徐家橋在普濟橋北甃石高一丈寬一丈五尺長七

畿輔安瀾志

大陸澤卷下

五

丈乾隆二十四年重建

程家橋在徐家橋北架木輦土其上高一丈寬一丈

五尺長九丈明建

梁家橋在程家橋北架木輦土其上高一丈六尺寬

一丈五尺長二丈五尺明建

南郝橋北郝橋在梁家橋北郝村東南為石橋北為

木橋明建

寧遠橋在任縣東南三十里甃石高一丈寬一丈五

尺長一丈八尺康熙中建

廣濟橋在寧遠橋北二里石橋一空高一丈六尺寬一丈五尺長一丈八尺康熙中建

焦家橋在廣濟橋北三里甃石高二丈寬一丈五尺長一丈八尺康熙中建

以上俱屬沙河

洛河橋石橋在永年縣北五十里高寨

洛河渡在永年縣北二十里

畿輔安瀾志

大陸澤卷下

三

通固橋石橋在雞澤縣北五里大韓固

通濟橋在通固橋北

遇仙橋一名田家橋在通濟橋北

接路橋架木輦土其上在雞澤縣西南三十里

濟眾橋在接路橋北五里架木輦土其上

善友橋一名通濟橋在南和縣東三十里善友村石

橋一空高一丈一尺寬一丈長五丈四尺明宏治間

建

康濟橋在善友橋北架木輦土其上高一丈寬一丈

四尺長四丈八尺順治十七年建

蘇家橋一名通魯橋在廣濟橋北蘇家莊東架木輦

土其上高一丈寬一丈長四丈三尺明建

史召橋在蘇家橋北史召村架木輦土其上高一丈

寬一丈五尺長四丈五尺

高村橋在史召橋北高村西甃石高一丈寬一丈七

尺長四丈六尺康熙四十八年建

畿輔安瀾志

大陸澤卷下

三

百泉橋在任縣南三十二里木橋一空高一丈三尺

寬一丈二尺長一丈五尺康熙中建

謝家橋在百泉橋北四里木橋三空高一丈寬一丈

一尺長一丈五尺康熙中建

普立橋在謝家橋北四里木橋三空高一丈寬一丈

三尺長一丈五尺康熙中建

安上橋在普立橋北十一里木橋三空高一丈寬一

丈長一丈五尺康熙中建

以上俱屬洛河

滙池橋在雞澤縣北三十里

落西口橋在滙池橋北十里

落漠橋石橋在平鄉縣西十里

胡家橋在南和縣東南張村架木輦土其上高九尺

寬一丈二尺長二丈五尺

史家橋在胡家橋北高七尺寬一丈二尺長二丈六

尺乾隆十三年重修

畿輔安瀾志

大陸澤卷下

三

高家橋在史家橋北架木輦土其上高八尺寬一丈

五尺長三丈乾隆八年重修

胡佃橋在高家橋北架木輦土其上高九尺寬一丈

二尺長三丈三尺

白家橋在胡佃橋北高九尺寬一丈一尺長二丈六

尺

博濟橋一名果寨橋在白家橋北架木輦土其上高

八尺寬一丈六尺長三丈四尺雍正十三年重修

東林橋在博濟橋北架木輦土其上高一丈五尺長

四丈六尺明萬歷間建

史召東橋在東林橋北史召村東架木輦土其上高

九尺寬一丈四尺長四丈六尺

南高橋北高橋在史召橋北南北二高村之中皆架

木輦土其上—在高村東高八尺寬一丈四尺長三

丈三尺—在高村西高一丈寬一丈三尺長六丈三

尺

畿輔安瀾志

大陸澤卷下

五

孟家橋在任縣東南雙蓮頭村木橋三空高一丈二

尺寬一丈長二丈雍正中建

雙蓮頭橋在孟家橋北五里木橋三空高一丈一尺

寬一丈三尺長二丈雍正中建

劉累村小橋在雙蓮頭小橋北五里木橋三空高一

丈一尺寬一丈五尺長二丈雍正中建

以上俱屬劉累河

李家橋在任縣南六里石橋一空康熙中建

王家橋在李家橋東北二里石橋一空康熙中建

霍家橋在王家橋東北二里石橋一空乾隆二年建

賈家橋在霍家橋東北二里石橋一空乾隆九年建

以上俱屬順水河

蔡河橋在任縣西北二十里張霍村東幾石高六尺

寬一丈一尺長三丈康熙十六年建

邢家橋石橋在任縣西北十五里聖母廟東二里雍正十三年建

正十三年建

畿輔安瀾志

大陸澤卷下

三

賈家橋石橋在邢家橋東一里高九尺寬一丈一尺

長一丈六尺雍正十年建

劉家橋石橋在賈家橋東二里高一丈寬一丈一尺

長一丈六尺雍正十一年建

高家橋石橋在劉家橋東二里高一丈寬一丈二尺

長一丈三尺雍正十一年建

大路橋石橋在高家橋東四里高一丈三尺寬一丈

三尺長一丈六尺明建

馬河橋石橋在大路橋東八里高一丈寬一丈五尺

長一丈六尺明建

以上俱屬聖水河

孔龍橋在內邱縣西五十里幾石高一丈八尺寬一

丈七尺長四丈五尺

四楊橋在內邱縣南十七里南北孔道其地窪下為

驛路澗水所歸幾石高一丈三尺寬一丈五尺長三

丈橋下開渠引水明萬歷間建崇禎間重修

畿輔安瀾志

大陸澤卷下

至一

大以止俱屬小馬河

澤畔橋一名女兒橋石橋在唐山縣西六里明建

南樓橋一名大石橋亦名馬河橋在唐山縣治南十

二里三空橋一丈寬一丈三尺長六丈明嘉靖十二

年建

新石橋一名小石橋又名利民橋在南樓橋東南四

里高五尺寬一丈二尺長二丈五尺康熙六年建

永濟橋在唐山縣東南二十五里牛羊二村之北幾

石高一丈寬一丈長五丈明嘉靖中建

以上俱屬李陽河

義濟橋一名北七里橋在內邱縣北七里石橋明建

仁濟橋一名南七里橋在內邱縣內七里甃石高一

丈二尺寬一丈五尺長三丈明萬歷十六年建

靈橋在邢臺縣西南甃石高九尺寬一丈八尺長三

丈五尺順治中建

廣濟橋在郡城南關外石橋三空高一丈寬二丈長

四丈

畿輔安瀾志

大陸澤卷下

以上二橋俱屬馬蓮溝

善人橋在邢臺縣東門外洩水溝甃石高七尺寬一

丈八尺長二丈五尺明建

袁家莊橋在邢臺縣東十五里之袁家店邢臺南和

通衢也石橋明萬歷中建

武村橋在袁家店橋北邢臺平鄉通衢也石橋明萬

歷中建

大邑村橋在吳村村邢臺任縣通衢也石橋明萬歷
中建

東大樹橋在李道村東北邢臺赴隆平大道也石橋

明萬歷中建

李道村橋在大邑橋邢臺任縣通衢也石橋明萬歷

中建

以上俱屬備灣河

永便橋在唐山縣西南十里甃石高九尺寬一丈一

尺長二丈乾隆十八年建

畿輔安瀾志

大陸澤卷下

新石橋永便橋西北二里甃石高五尺寬一丈長二

丈五尺乾隆二十四年建

以上俱屬南北溝

運雨橋在南和北白佛村甃石高六尺寬一丈三尺

長三丈順治二年建

此屬南和縣通開渠

以上橋在南和縣之岡上村架木鞏土其上高一丈

寬一丈六尺長十二丈

此屬南和縣均濟閘渠

北辛橋主任縣東北四十里程家口架木輦土其上

高一丈四尺寬一丈五尺長八丈雍正中建

此屬北澧河

謝家邢臺縣野河舊有張公橋方輿紀要在府西

北舊為孔道唐末李克用爭河北每出青山口必

經張公橋然後至邢洺諸州天祐三年梁將葛從

畿輔安瀾志

大陸澤卷下

五

周敗晉兵于沙河追至張公橋五代乾化四年晉

王存勗攻邢州至張公橋是也胡三省通鑑註張

公橋在邢州龍岡縣界沙河縣在邢州南二十五

里蓋橋跨沙河之上今不可考矣又南和縣北五

里東韓村中有隋碑澧水西橋記巍然猶存而橋

已不知何在蓋河流之遷徙久矣又舊邢臺縣志

舊時引達活泉水入城周流街市城中有板石橋

二今水久不通橋亦湮廢又云府治東三賢祠即

板橋故處此二橋名已不傳又舊府志沙河縣石

橋三一裕連店一新城一上莊村今其名亦不傳

橋亦久廢

畿輔安瀾志

大陸澤卷下

五

祠廟

鴛水廟在邢臺縣南關東隅廟前有鴛水井

謹案百泉河有鴛鴦水之名此祠當即祀鴛水之

神府志縣志載為鴛水郡主蓋世俗無稽之說也

百泉龍王廟在邢臺縣東南十二里百泉東北隅祀

百泉河神歲以六月十日致祭

廣源廟在邢臺縣西北八里達活泉上元至正中建

以祀達活泉神明萬曆十八年順德知府張延廷邢

臺輔安瀾志

大陸澤卷下

三

臺知縣朱誥移建泉南

本朝康熙五十六年邢臺知縣李大棟楊文魁移建泉

北

謹案元都總管宋乃餘撰建祠記邢州城隅西北

不三里有龍神祠佛圖澄嘗為石勸祈雨于此致

和甲午日春不雨至于五月遂築壇于壇側前期

執事宿于祠下中夜聞水心啞然而笑若婦人

女子之聲壬寅致祭癸卯甘雨滂沛是歲遂大有

年州以事陳陽廟廣源明毛副使本撰重修碑誌

亦載此事作宋政和甲午誤也

河伯祠在邢臺縣北臨豫讓橋側祀達活河神

謹案順德府作河北祠謫伯為北

黑龍廟在邢臺縣東南十里黑龍泉上祀黑龍泉神

晉祠龍王廟在邢臺縣東南十里晉祠間東北隅祀

明沙潯頭砌坡三泉之神

玉泉龍神廟在邢臺縣西北四十里馬鞍山下玉泉

臺輔安瀾志

大陸澤卷下

三

水所出也

九龍廟在沙河縣

沙河縣志九龍廟在赫山歲五月朔本府詣祭有

御史某奏言沙邑赫山龍王廟屢致靈顯禱雨輒

應

上特發帑金五十兩遣侍衛至沙河繕新廟貌以答庶嘉此

乾隆癸亥春中事也

溫泉寺在沙河縣東北之湯山宋太平興國年建

漆泉寺在沙河縣廣陽山唐貞觀年建

豐水神廟在南和縣治西大街北南為樂歲亭明宏

治十三年知縣朱銳建以祀豐河神

清泉寺在南和縣東十五里葭里村以寺後有泉因

以得名金大定二年建

鎮洛觀音寺在南和縣東三十里洛河通濟橋東

聖水井庵在任縣北二十里仁里村康熙八年重修

〔知縣李芷重修聖水井廟記〕畧任邑城北二十里

畿輔安瀾志

大陸澤卷下

五

許廣漠之中有聖水井莫考所自始井欄鐫大德

六年屈指三朝歷年四百泉冽而甘四時不竭相

傳歲旱誠禱則霖雨立降以是建宇立祠明宏治

壬子邑令徐公恭重建而後復百有六十餘載黃

冠何太寶募願甫興諸方夢應聚微成鉅規度一

新

水利

邢臺縣任縣達活河水利十三間

孔村閘自達活泉起至毛家小汪止渠濶一丈長

二里灌南大汪北大汪孟小汪管頭村曰塔村胡

家莊朱家莊地四頃十一畝康熙五十八年建小汪閘渠

濶五尺長一里灌小汪村宋家莊地十餘畝翟村

閘自翟村起至界家屯止渠濶一丈長六里灌翟

村譚家屯界家屯地十餘頃水磨閘自白坎村至

畿輔安瀾志

大陸澤卷下

五

先于村止渠濶三丈長三里灌田十五頃皆明嘉靖中知

府劉應節知縣何岑建吳家莊閘自張村起至小呂村止渠

濶一丈長一里灌田十二頃明萬曆中知府王邦憲建張村閘

自吳家村莊起至祝村止渠濶一丈長七里灌田

七十餘頃明隆慶間知府鄧楚望建小呂閘自達活泉起至大

呂村止渠濶一丈長六里灌大呂小呂地三頃餘

明隆慶間知縣張鳴世建蔡屯閘自達活泉起至蔡家屯止渠

濶一丈長三里灌蔡家屯地三頃餘雍正四年建祝村

開自小呂村起至河曲村止渠濶一丈長五里灌

田六頃餘河曲開自祝村起至鐵爐村止渠濶八

尺長三里灌田四頃餘皆明嘉靖中知府劉應節知縣何岑建以上皆在

邢永固開自河頭村起至大宋村止渠濶六尺長

十六里灌田十頃八十三畝明建恒利開自河頭村

起至西留村止渠濶六尺長三里灌田十二頃乾隆

二年王家莊開自王家莊起至西章固止渠濶六

尺長六里灌田四頃三十二畝康熙五十年建以上皆在任縣

畿輔安瀾志

大陸澤卷下

四

邢臺沙河南和任縣百泉河水利三十三開

百泉開自樓下村起至沙河縣徐王村止渠濶一

丈長八里灌樓下村孔橋北屋南市等八村地二

十五頃珍珠隄石洞自百泉村起至樓下村止灌

田二十餘頃流珠隄石洞會珍珠隄水自前樓下

村起至後樓下村止灌田五十餘頃盛流開自馬

場東西樓下村起至徐王村止渠濶一丈長十二

里灌田六十餘頃崇興開自百泉河起至沙河縣

徐王村止渠濶一丈長七里灌孔橋王快東市西

市南市屯徐王等七村共地一百五十餘頃永澤

開自帽兒泉起至梁家莊止渠濶三丈長七里引

帽兒泉灌晉祠王家莊張家莊梁家莊黃家屯王

村地十頃餘小龍泉堰渠濶五尺長二里引小龍

泉水灌田十餘頃黑龍泉開自東靜安村起至南

呂村止渠濶一丈長十五里又東岸開溝九道橫

引本潭水灌東靜安祝村吳稱村南小呂村地四

畿輔安瀾志

大陸澤卷下

四

十餘頃溝頭泉開自東汪村起至雙樓村止渠濶

一丈長五里又東岸開溝六道引本泉水灌東汪

村大賢村袁家店雙樓村地二十餘頃明建明沙泉

開自晉祠村起至朱家莊止渠濶一丈長六里引

本泉水灌朱家莊地十頃田家莊地三頃餘大黃

村屯小黃村屯地五頃餘七里橋地二頃餘乾隆

六年知府金文淳重開詳見防卷晉祠開自銀沙泉起至小汪村

止渠濶一丈長一里引晉祠泉水灌小汪村地九

頃八十畝武家莊開引溝頭泉水分東西二渠東

自小汪村起至雙路止澗七尺長六里西自黃家

屯起至朱村止澗七尺長四里灌田一十八頃

俱在百泉河南土人謂之上閘上板蓄水積滿開渠流暢田間灌溉既足然後去板使水仍歸于百

泉關家灣閘又名申公閘自七里河起至蓋家村

止渠澗二丈長五十里引七里河水灌祝村北小

呂大邑辛興舖蘇家屯王家屯吳村李道村東楊

村西大樹南大樹張家莊西孫彩東孫彩鐵鏞村

畿輔安瀾志 大陸澤卷下 壘

孟家莊東大樹南蓋宗十八村地二百八十頃餘

沿橋大小石橋七十二座東汪閘自東汪村起至

河曲村止渠澗一丈五尺長十里灌張家屯石井

後石井小屯相家屯唐家庄等五村地六十餘頃

普濟閘自東汪村起至唐家庄止渠澗八尺長十

三里灌張家屯石井後石井小屯相家屯唐家庄

地六十餘頃大賢閘自大賢舖起至河曲村止渠

澗四丈長二十里灌田十三村三十頃永濟閘自

景家屯起至小胡村止渠澗一丈長十里灌景家

屯李兒莊小李兒莊樊家屯吳家屯等村地五十

餘頃隆興閘一名重興閘自河會起至南和縣井

家莊止渠澗一丈長七里灌南和縣南李莊楊家

屯等村十餘頃康熙初重建廣潤閘自河會村起至南

和縣豆村止渠澗一丈長三里救生閘自河會村

起至南和縣南豆村止渠澗一丈長三里灌南豆

村北豆村康家莊河郭村地十九頃明建以上俱在那崑縣

畿輔安瀾志 大陸澤卷下 壘

境土人謂之下閘開閘之口使河水暢流田畝永賴

畝灌既足則閉之其餘諸閘皆同此法開舊名均利閘在南和縣西灌張香村岡頭村鄭

家莊西里村地十九頃均濟閘自岡頭村灌岡頭

村河郭村孔村臺村地三十頃安民閘自郭家莊

起至西臺村止准都家莊河郭村西臺村地三十

頃惠民閘灌河郭村馬莊西臺村裴家莊三官店

沙道村棗林村七村地四十頃均惠閘灌河郭村

馬莊西韓村東韓村西辛寨三官店東辛寨七村

地五十頃波澆開灌河郭村地七頃廣澆開灌河
郭村子家莊西韓村劉家莊地十九頃通濟開灌
小胡村薛家屯賈宋村地十五頃七十畝通惠開
灌張村南師村邵寧村田三十頃邵家開灌李家
莊小寺村武家莊地三十六頃通利開自賈宋村
起至白佛莊止灌王家莊李家莊齊家莊北師村
駱駝收白佛莊六村地五十頃普潤開卽邢臺縣
盛流開渠之下流渠長七里灌沙河縣之呀呼善

畿輔安瀾志

大陸澤卷下

圖

下等村民田十餘頃水賴開卽邢臺縣之永賴開
渠渠長七里灌沙河縣西徐王前徐王等村民田
十餘頃泥溝開在永賴開河之東卽邢臺縣崇興
開渠之下流渠長二里灌沙河縣之東徐王西徐
王等村民田十餘頃以上皆在沙河縣境南和縣舊志百
泉河自入南和縣界舊于豆村西南建開三座河
郭村西北建開六座西韓村北建開五座三張村
西建開二座共開十六座共灌水田八十五頃五

十六畝旱田三百七十五頃謹案今開多廢卷中所載止得其半
沙河縣志沙邑地瘠土鬆不宜稷稻府志載沙河
水利北九家村營治稻田一頃一十六畝四分六
釐北祝村營治稻田一頃三畝八分二釐一毫大
村營治稻田五十六畝五分一釐趙村營治稻田
一頃一十八畝三分徐王村營治稻田一頃一十
畝四分二釐共營治稻田五頃五分一釐一毫始
于雍正五六年間數年之後水涸復改爲旱田今

畿輔安瀾志

大陸澤卷下

圖

考旱田亦必資乎水者故縣東南皆藉數河之利
以資灌溉一營治稻田則上流之水必用開以司
啟閉無論水勢微弱下流不能仰涓滴之利卽當
水盛之候亦止計爲蓄滯以供種稻之用而諸村
旱田未有能分其餘潤矣故營治稻田斷不宜于
沙邑者也
任縣順水河水利二開
甘寨開灌本村地一頃二十畝郭村開灌本村地

八十二畝

南和任縣澧河水利

謹案澧河之在二縣境為利甚溥並無閘座涵洞

民間穴隄引水曲折畝村有之以大木空其

心橫貫其內穴河兩岸沿隄為溝水由木心分達

諸溝塍謂之桶引水足則去桶塞穴隄岸依然穴

無常處桶無定數不可悉數他河亦多似此者如

百泉河關家灣閘碑記所云南和縣開閘十六任

畿輔安瀾志

大陸澤卷下

吳

縣開桶百道是也洛河劉累之在南和縣者亦多

類此

雞澤任縣洛河水利九閘七涵洞

南靈閘中靈閘北靈閘在雞澤縣境西南雙塔村

合劉累河二閘為五靈閘共灌地百四十頃乾隆

九年知縣李世基開永和閘在縣西北大韓固澆

地十頃一十畝乾隆十四年知縣王光燮開義利

閘在縣北小韓固澆地五頃二十畝乾隆十二年

知縣王光燮開永順閘澆地十二頃五十畝亦乾

隆十六年知縣王光燮開獲利閘在縣北沙陽村

澆地八頃三十畝雍正十二年開雙蓮頭閘在任

縣東南灌田一百十七頃涵洞一分十三道澆地

二十五畝望馬管閘灌田一百三十三頃二十畝

劉累村涵洞一分十二道澆地四頃六十畝象家

寨涵洞一分二十三道澆地二十八頃三十畝劉

家莊涵洞一分二道澆地六頃二十畝吳家莊涵

畿輔安瀾志

大陸澤卷下

吳

洞一分二十六道澆地三十一頃三十畝安上村

涵洞一分二十七道澆地二十三頃五十畝

沙河縣狼溝河水利

灌北祖村南祖村六方村晉村北陽村段村六村

地二十餘頃

沙河縣小澧河水利

灌北祖村潘家莊趙村薛家莊青界村善下村六

村地二十餘頃

沙河縣洛泉河水利

灌大村北留二村地四頃餘

邢臺縣營田樓下孔橋北屋王快南市東市大賢石

井祝村張家屯景家屯趙家麻村郝家麻村王家麻

村河會武家莊東靜安西靜安唐家莊東唐家張村

吳稱東汪任家麻村大廠孫家莊南大汪北大汪宋

家莊孟家莊袁家莊白塔胡家莊林家莊西小汪東

小汪翟村郭家莊康莊舖凡四十村舊有稻田四十

續輔安瀾志

大陸澤卷下

吳

二頃一十七畝五分雍正四五年開田八十六頃九

十六畝共計稻田一百二十九頃一十三畝皆取資

百泉達活二河之水

沙河縣營田北九家北組大村趙村徐王凡五村雍

正五六年間共營稻田五頃五畝五分皆取資百泉

小澧二河之水今廢

南和縣營田南豆村河頭郭薛家屯張相東賈郭凡

五村舊有稻田七十三頃一十三畝雍正五六年間

共營稻田八十三頃五十五畝共計稻田一百五十

八頃七十八畝餘皆取資百泉河水

任縣營田達家莊牛心寨西張北張大北張等村雍

正五六年間共營稻田一百二頃四畝餘今廢

謹案順郡各邑之水利鉅鹿本以大陸澤得名而

今大陸澤惟任縣一泓在鉅鹿盡成平陸廣宗縣

舊有沙河洛漳諸河今皆湮廢平鄉境內惟滏陽

一河足資灌溉唐山內邱水道無多溢涸不常皆

續輔安瀾志

大陸澤卷下

吳

無可資之水利惟邢臺之百泉水南則支流及乎

沙邑東則正流迺乎南邑達活水自邢達任而澧

沙洛劉累諸水又自南和縣入于任縣沙水盈虛

靡定為利甚薄百泉達活水性豐腴澧洛尤厚澆

性較洺為薄土人有窮河之稱而資以灌溉其利

甚薄劉累為澆支流亦與同利此數水者順德之

邢臺沙河南和任縣廣平之永年邯鄲雞澤均利

賴焉邢地高而南任卑百泉之水邢用十之二南

任十之八前明時卽有甯七任八之議沙河縣志謂百泉支流入沙者沙沾其利十分之一九皆歸南故營田之制獨不利於沙地順德府志又謂任縣大陸澤衆水所滌與利轉難南沙任三邑營田今皆改爲旱田其說似信有徵矣然元郭守敬濬治澧河復民田一千三百頃守敬又謂磁州東北滏漳合流處引水由滏陽邯鄲洺州永年下經雞澤合入澧河可灌田三千餘頃不知此四千餘頃

畿輔安瀾志

大陸澤卷下

五

之地皆旱田耶抑水田耶豈有衆水所滙而反不得水之利者考舊府志任縣永惠閘在縣城隍汛八十七處俱有渠引百泉河水接南和縣境由賈宋村起經大宋村郭村至甘寨村止灌田五十五頃則前事之徵也府志又謂昔年邢邑稻田不下萬頃考邢臺之水惟野河爲大而經流萬山之中南入沙河縣界山田磽确潤亦薄收下流遠涉更難資用明矣七里白馬皆伏流于西故邢之稻田

惟東南一隅皆資百泉達活二水達活大止數畝百泉較大五倍耳又安足以供萬頃稻田之用耶况考賦役全書邢臺縣徵糧中地七千四百二十頃七十四畝有奇合之止一萬四千六百二十二頃六十畝耳而稻田乃均三分之一其言殊爲鑿空 又案明史河渠志邢臺達活野狐二泉流爲牛尾河百泉流爲澧河建二十一閘灌田五百餘頃今考牛尾澧二河自邢臺沙河南和任縣共建四十六閘灌田千一百六十餘頃河渠志言之僅得其半水利之日興今更盛于古矣然篇中所紀諸閘近數十年頗多衝塌修而復之灌溉之利無窮焉

畿輔安瀾志

大陸澤卷下

五

畿輔安瀾志

寧晉泊一卷

原委

源載

堤防

橋渡

水利

畿輔安瀾志

寧晉泊目錄

一

畿輔安瀾志

寧晉泊一卷

原委

寧晉泊在寧晉縣東南二十五里亦即大陸澤也一名胡盧河一名北泊

明統志胡盧河在寧晉縣東南自順德府流逕任縣至此滙為澤即大陸澤 明史地理志寧晉東

畿輔安瀾志

寧晉泊一卷

一

南有胡盧河其上流即漳水也深冀羣川悉滙於此 方輿紀要周禮職方冀州藪曰楊紆水經注即大陸澤或曰古有楊城澤流紆回城下因曰楊紆漢置楊屯縣後改為寧晉縣東南大陸澤呂氏春秋九藪趙之大陸其一也酈道元以為即楊紆藪亦謂之薄洛水亦謂之廣阿澤今澤東西逕三十里即漳水也自順德府南和任縣達隆平而東北滙大小羣川以注於縣境而趙州西境及漳

沱河以南諸水亦悉東南流至縣境而滙為大澤
每至夏秋之交霖潦為患則漳水滹沱南北交注
泛濫甚廣東注深冀二州及阜城獻縣以東至交
河縣而合於滹沱丁度曰胡盧河橫滄之別名也
在深冀間橫亘數百里冀北之大川河其最矣郡
志國朝正德十一年滹河由縣南徙明年滹沱河
由縣北徙蓋前此皆滙於胡盧河至此復分引而
南北出也 畿輔通志胡盧河其上流即漳水與
溢水合流滙大小羣川注此土人稱為寧晉泊即
北泊也 謹案胡盧河之名前此未之有也五代史周廣順
二年黎丹將高謙翰以葦筏渡胡盧河至冀州周
兵屯貝州以拒之 又顯德二年時契丹屢寇河北
輕騎深入曾無藩籬之限其奔突因命王彥超等
督兵民濬胡盧河宋史河渠志胡盧河源於西山
始自冀州新河鎮入深州武強縣與滹沱河合其

畿輔安瀾志

寧晉泊一卷

二

後變徙入於大河淳化二年從河北轉運司請自
深州新砦鎮開新河導胡盧河凡二百抵里常山
以通漕運後廢金史地理志信都縣有胡盧河此
胡盧之名所始也其稱北泊者蓋因以大陸澤為
南泊故此名北泊中又自分東南北則在滄河西
北者曰北泊在東者曰東泊在西南者曰南泊總
謂之北泊其稱寧晉泊者以其在寧晉而稱之畿
輔通志以為土人之稱是也攷通典元和志皆以
大陸澤在邢深冀三州之地則胡盧河亦即古大
陸澤之地澤流通塞廣狹古今不同以一大陸澤
而分為二後世於是又有胡盧河之名第紀要所
引水經注楊紆之文今本無之或是逸文未知何
據考周禮職方冀州其澤數曰楊紆爾雅秦有楊
陵郭璞注今在扶風汧縣西邢昺疏周禮冀州云
其澤數曰陽陵 漢志曰爾雅作楊紆則陽紆通也 鄭注云所在未
聞又雍州云其澤數曰弦蒲鄭注云在汧縣然則

畿輔安瀾志

寧晉泊一卷

三

周禮弦蒲卽此楊隈也則是爾雅之楊紆信在秦而周禮之楊紆仍未詳也而楊紆既卽爲弦蒲則周禮有弦蒲又有楊紆不已復耶且爾雅明云晉有大陸秦有楊隈郭璞注以大陸爲今鉅鹿廣河澤則大陸澤楊紆數定分爲二是皆不能強爲之說者也乃諸志以胡盧河大陸澤廣河澤楊紆數溥落津俱并爲一水何太無別也冀州之楊紆在漢時且未詳所在今乃欲以胡盧河實之其不足

畿輔安瀾志

寧晉泊一卷

四

據不待辨而明也又寧晉縣志分大陸澤胡盧河爲二謂胡盧河原在大陸澤中非謂胡盧卽大陸也或取其說謂漳溢滹沱古者皆入大陸澤諸書既皆以胡盧河爲漳水下流則其不得與大陸澤混稱明矣故謂寧晉泊爲胡盧河者誤也則是大陸澤寧晉泊外別有一胡盧河且似胡盧河已爲大陸澤所并而今之寧晉泊竟不知於古爲何水矣可乎古今水道變遷名亦代有改易胡盧河寧

晉泊皆爲後起之名惟大陸尚仍舊稱是在古時止有一大陸澤後分爲二乃名胡盧河亦名寧晉泊耳卽以今之寧晉泊爲古之大陸澤亦無不可而以爲楊紆數則雖有水經注逸文未敢徵信也又案方輿紀要於阜城則云胡盧河在縣西北七里卽衡白晉州武強縣流入漳於景州則云胡盧河在州東北其上源自阜城縣東北流入東光縣又一統志衡漳故道遷流無定唐宋以來雖有

畿輔安瀾志

寧晉泊一卷

五

長蘆胡盧之異名實皆漳水下流也今漳水上流東徙逕魏縣元城抵館陶入衛僅分一小支由廣宗至新河與滏合溢水會衆流出寧晉泊而出至冀州合滹沱河東注謂之胡盧河並不得以漳水目之矣謹案順宗縣新漳河於康熙二十三年蘇流不復逕順德府境溢自明萬曆間東徙不復入寧晉泊一統志所言蓋猶是昔時之形說者以此又謂古者漳溢合流而入寧晉泊而後下乃爲胡盧河則寧晉泊非卽胡盧河周顯德宋熙寧八年河渠志熙寧八年發夫增

治胡所濟皆在深冀景滄數州之境非濟寧晉泊
 盧河也安得混而為一其說亦似也第據宋史河渠志
 胡盧河源於西山之文則胡盧河別是有源何得
 云漳溢下流且所云西山不又在寧晉泊西乎貫
 泊者為胡盧河而泊又為何水耶泥於名稱拘於
 今古非觸即背矣要之大陸為禹貢河流所過之
 地其為廣大可知故深冀景滄之間皆有胡盧河
 而其源則直自西山眾水滙流而成今胡盧河下
 流已不可考而寧晉泊則固胡盧河所從出也是
 寧晉泊實胡盧河何疑又或以胡盧為薄落之訛
 或以為即長蘆之別名或以為即古之泚湖水經
 注漳水又歷經縣故城西水有故津謂之薄落津
 又云衡水分為二水一北出巡堂陽縣故城西其
 右水東北注出石門謂之長蘆水又云太白渠水
 東南流謂之百尺溝百尺溝水東南散流逕歷鄉
 東而南入泚湖東注衡水也豈得皆以胡盧河疑

畿輔安瀾志

寧晉泊一卷

六

畿輔安瀾志 寧晉泊

之皆所不取 又案漳溢合流在曲周縣境溢陽
 河舊自任縣大陸澤會澧河北流貫寧晉泊而出
 嘉靖間發真定順德民夫萬人濬新澧河即溢澧
 會流入泊之上流處明萬歷間溢河東徙於是洩
 大陸澤於寧晉泊者惟新澧一河至溢河貫泊而
 出則溢即洩泊之河口大而流暢今惟以新挑一
 河洩泊於溢溢反為受泊之地口窄而流滯腹大
 而尾閘小於是泊與溢交病隆平寧晉冀州常不
 免於水患矣

入泊之河

新澧河出順德府邢臺縣之百泉河即南澧河北澧
 河也詳見大陸澤篇其名新澧河者由明嘉靖中重為疏濬
 故也自大陸澤北流五里逕崔家橋入隆平縣東南
 境又北流五里逕舊城村東又北流二十二里逕羊
 毛圪塔入於寧晉泊

方輿紀要隆平縣東十里自順德府任縣流逕縣

畿輔安瀾志

寧晉泊一卷

七

四六七

界又東北與沙河合注於胡盧河嘉靖十六年以故流壅塞更加疏濬謂之新澧河

謹案降平縣志有新澧河又有舊澧河舊澧河今已埋廢不可考

泚河其源有二一出臨縣西七十里之敦與山下東流二十里逕三峽村與臨城之水會

山海經北山經又北百二十里曰敦與之山謹案與亦

作泚水出於其陰而東流注於彭水郭璞注今泚

畿輔安瀾志

寧晉泊一卷

八

水出中邱縣西窮泉谷東注於堂陽縣入於漳水

漢書地理志中邱蓬山長谷諸水所出元和

郡縣志敦與山在臨城縣西南七十里鵠山在內

邱縣六十三里昔扁鵲將號太子遊此山採藥因

名太平寰宇記內邱有蓬鵠山一名龍騰山即

漢志蓬山也金史河渠志臨城縣有敦與山泚

水內邱有內邱山泚水明史地理志臨城南有

敦與山西北有泚水東逕鈎盤山與泚水合內邱

有泚水方輿紀要敦與山一名幽淮山

二水合而東流三里逕東豎村則有天臺寨水入焉

又東南流四里逕柏暢村是名三斷綠楊河則有乞

了山水入焉

太平寰宇記臨城縣柏暢亭水經云泚水東逕柏

暢亭亭在縣西謹案水經今無此文舊縣志泚源有二此為

南泚在臨城縣西南二十五里流逕柏暢亭至縣

五里許斷伏不流下二百餘步復出東逕鈎盤山

畿輔安瀾志

寧晉泊一卷

九

下合沙河又東南逕內邱唐山隆平抵任縣入大

陸澤俗名三斷綠楊河

又東南流逕臨城西又東南逕城南五里則有八里

溝水入焉又東南流逕鈎盤山又東南流逕西尹村

仍入於內邱縣東南境逕東尹村俗名尹村河又東

北二十二里入唐山縣西北境俗名脂溝又名沙河

又東北流逕小干言村

元和郡縣志泚水在堯山縣西一里俗亦名脂溝

1. 2. 3. 4. 5. 6. 7. 8. 9. 10. 11. 12. 13. 14. 15. 16. 17. 18. 19. 20. 21. 22. 23. 24. 25. 26. 27. 28. 29. 30. 31. 32. 33. 34. 35. 36. 37. 38. 39. 40. 41. 42. 43. 44. 45. 46. 47. 48. 49. 50. 51. 52. 53. 54. 55. 56. 57. 58. 59. 60. 61. 62. 63. 64. 65. 66. 67. 68. 69. 70. 71. 72. 73. 74. 75. 76. 77. 78. 79. 80. 81. 82. 83. 84. 85. 86. 87. 88. 89. 90. 91. 92. 93. 94. 95. 96. 97. 98. 99. 100.

唐山縣志泚水亦名沙河又東北流逕小干言

村 隋書地理志內邱縣有干言山 太平寰宇

記在堯山縣西五里衛詩出宿于干飲餞于言即

此也 謹案正字通詩注衛所經之地今并為一 金史地理志內邱有

干言山

謹案明統志鈞盤山相傳韓信敗陳餘於此曰魚

遇鈞盤吾其亡矣考陳餘壘在獲鹿縣東北史記

正義謂餘送死泚上為贊皇縣界不得在此統志

畿輔安瀾志

寧晉泊一卷

十一

之旨未知何據

又東流逕唐山縣城北又東流逕宣務山

隋書地理志柏鄉縣有宣務山 顏之推家訓柏

人城東北有一孤山闕駟九州志謂即大麓世俗

呼為宣務山或呼為虛無山余嘗為趙州佐讀柏

人城西門內碑碑是漢桓帝為令徐整所立云上

有瓊務山王喬所仙方知此瓊務山也瓊字無所

出務字依字書即旄邱之旄也

又東流逕官莊入隆平縣西境又東北流五里逕隆

平縣城北又東北流二十里逕王家莊入寧晉泊

謹案泚水有二一為南泚一為北泚出正定元氏

縣者北泚即於元氏入槐水出趙州臨城縣為南

泚逕內邱唐山陰平入寧晉泊水經注所叙泚水

蓋北泚也方輿紀要據水經注以井陘水即泚水

又謂東南流入趙州之臨城境下流亦合於胡盧

河非也其所引水經注亦皆非原文又明史地理

畿輔安瀾志

寧晉泊一卷

七

志元氏縣泚水亦北泚任縣南和唐縣泚水即南

泚也

天臺寨水有二源一出臨城縣西北天臺山一在臨

城縣少南東流逕牛口峪二水會而東南流凡十八

里逕東豎村入於泚河

二統志天臺山在臨城縣西北三十里 明統志

相傳隋末童謠云豆入牛口勢不得久竇建德為

唐所敗走至此被擒 謹案今井陘縣東南七里亦唐所敗走至此被擒唐史中略云建德被擒處考

居書晉建德救王世充築營板渚五月自板渚出為陣秦王登虎牢望其軍日中戰大潰建德被創竄牛口谷今河南河陰縣有牛口峪在縣西北二十五里名牛口渚蓋建德被擒處也若臨城井陘之地去幾千里能竄入乎皆流俗之訛傳也

乞了山水發源臨城縣西南四十里乞了山東南流

合冷水村水逕仄林村中高村柏暢村凡二十里入

泚河

八里溝發源臨城縣西南二十里八里溝有泉湧出

東北流逕崇禮村岡西村水南寺凡二十二里入泚

畿輔安瀾志

寧晉伯一卷

七

河

蓮花池在隆平縣東北八里泚水所注今廢

午河源出臨城縣北五里泥河村之北岡亦太行支

山也東流二十四里逕鎮內村八柏鄉縣西南境東

南流五里逕柏鄉縣故城南又東南流十里逕柏鄉

縣城南又折而北流一里環城為濠又折而東流十

二里逕南滑北滑二村一在河一在河北入隆平縣西北境又

東流二十里逕黃家庄入寧晉縣東南境入於寧晉

泊

名勝志午河源出太行山麓繞柏鄉縣正南故以

午名 方輿紀要午河在柏鄉縣西十里源出臨

城縣西北諸山東流入縣境又東逕縣北三里下

流合於野河

謹案方輿紀要引舊臨城縣志泥河不言所出今

臨城縣志有泥河無午河蓋泥河因繞柏鄉城南

而得午河之名則臨城縣志自不應預名為午隆

畿輔安瀾志

寧晉泊一卷

七

平縣志又有槐午河在縣北王橋村似合槐午二

河為一實譌槐武為槐午也舊定府志泥河謂

廣武君李左車與韓信戰敗至此廣武君曰車入

泥中不能行吾其亡矣與明統志鈎盤山所載陳

餘事同皆無稽之說也

涉河出贊皇縣西六十里之小石門贊皇山別阜之

麓也一名石濟水一名白溝水一名沙水

漢書地理志房子贊皇山石濟水所出東至瘦陶

入泝 〔後漢書郡國志〕房子贊皇山濟水所出

風俗通濟水出房山房子縣贊皇山 〔隋書地理

志〕贊皇有白溝 〔明史地理志〕贊皇西南有贊皇

山泝水出焉亦曰沙水

北流十五里逕胡家菴又東南流二十五里逕贊皇

縣南十里又東流四十里逕王俄村入高邑縣西南

境又東流四里逕房子故城北又東流四里逕千秋

臺北

畿輔安瀾志

寧晉泊一卷

四

〔明史地理志〕高邑有黑水流會縣南之泝水 〔方

輿紀要〕房子故城在高邑縣西南十五里 高邑

縣志〕房子故城西連太行北環泝水 〔一統志〕千

秋臺在高邑縣南二里稍西北有觀星臺東南有

將臺三臺岡阜相連

又東流三里逕高邑縣城南又東南流十二里逕莊

頭村入栢鄉縣西北境俗謂之槐河

〔明史地理志〕栢鄉縣北有野河卽槐水也 〔一統

志〕泝河一名沙河自贊皇縣流逕高邑縣南二里

又東逕栢鄉縣北會槐河

其分支自莊頭村東逕光武廟白社村營兒村中黃

泥入於隆平縣之西南境其正支又東南流十二里

逕栢鄉縣城西北其分支南流會於城濠其正支又

東流逕栢鄉縣城北又東流十二里逕其滑村入隆

平縣西北境又東流二十里逕黃家莊入寧晉縣西

南境則有新挑河自高邑縣西北東南流入焉又東

畿輔安瀾志

寧晉泊一卷

五

流至北魚村入寧晉泊

〔謹案〕元和郡縣志贊皇縣濟水所出贊皇山西北

流去縣南十里此別是一濟水應劭以爲四瀆誤

也太平寰宇記贊皇縣槐水隋圖經云槐水出贊

皇山一曰渡水亦曰濟水去縣十里此是別一濟

卽詩日出宿于濟非四瀆也水西山半有元石孤

峙亭亭若楹垣故世謂之石莖東北水流積成澤

澤側有石上牛跡大小相兼十餘非人工可致觀

此則知此濟非濟深之濟並知石濟所由名矣又
寰宇記衛詩出宿于濟今詩作沛許氏說文沛沔
也東入海濟水出常山房子贊皇山東入沔江南
徐鍇撰說文繫傳通釋云漢書房子縣贊皇山濟
水所出東至瘦陶入沔此非四瀆之濟四瀆之濟
古皆作沛今人多亂之又云沛水今多作濟故與
常山濟水相亂考漢書地理志載禹貢導沔水皆
作沛則是沛與濟二字沿混久矣元吳澄撰書纂

畿輔安瀾志

寧晉泊一卷

式

言又云導水章所叙冀州之濟兖州之濟實一水
也濟沛二字通用說文因二字而以北濟南濟為
二水非也考今說文初無南濟北濟之說南濟北
濟見水經注乃四瀆之濟一水自分南北也吳說
非也 又案山海經沛水東流入彭水隋書地理
志房子有贊皇山彭水金史地理志臨城有敦輿
山彭水文獻通考臨城有彭水方輿紀要臨城縣
沛水在縣北五里自贊皇縣流逕縣境合於沔水

又東北入高邑縣界謂之沛水或以為即彭水明
史地理志沔水東逕鈞盤山與沛水合則是沛水
即彭水也
新溝河首起高邑縣西北十五里榆柳村東南逕張
家莊侯家莊于家莊凡二十二里入栢鄉縣西北境
又東流十里逕郭縣故城又東南流逕小京村西
馬村北馬村南馬村北黃泥村凡十里許河流墮廢
不可復識其下流舊時入寧晉縣界入沔河

畿輔安瀾志

寧晉泊一卷

式

方輿紀要昔時槐午諸河每逢霖潦往往泛濫元
元貞間栢鄉令曹禎始開此溝以洩水民獲樹藝
舊真定府志元泰定時主簿陳禎重疏明成化
時縣令張君翼加濬
狗跑泉在臨城縣北三十里東流入於沔河
謹案畿輔通志縣志皆謂東入槐河蓋沔河自入
栢鄉縣上入亦名為槐河也
槐河古沮水也源出贊皇縣西北七十里黃沙嶺亦

名渡水亦名濟水亦名黑水亦名白溝河亦名野河亦名槐武河亦名沙河亦名泝河

謹案漢書地理志元氏縣沮水首受中邱西山窮

泉谷東至堂陽入黃河

漢志於大河止稱河無稱黃河者疑此當是漳河漳

亦作衡橫衡字通黃或橫之譌

元和郡縣志平棘縣槐水一名白

溝河南去縣二十五里隋圖經槐水出贊皇山一

曰渡水一曰濟水太平寰宇記槐水出贊皇縣黃

石山本贊皇山別阜明史地理志贊皇縣城北有

畿輔安瀾志

寧晉泊一卷

十一

黃沙嶺巡檢司方輿紀要槐水即野河之上源又

野河在栢鄉縣西北五里一名槐水又槐武河在

隆平縣北三十里即野河也亦曰沙河又黑水在

高邑縣北十里即槐河也俗譌為淮河一統志槐

河即古沮水也今名沙河又今之槐水即古泝水

今之泝水乃別一小水舊志謂槐水為泝水之別

源非是又云此為北泝非臨城縣敦與山之水也

據諸書所稱槐以一水而名之多如是又多與泝

無別考山海經敦與之山泝水出於其陰東流注

於彭水槐水出焉而東流注於泝則是槐泝同出

敦與山分源而合流乃槐入泝也而漢志則似泝

入槐也且漆沮為秦地之水睢漳為楚地之水不

應在此或疑漢志沮水為泝水之譌一統志以槐

水為即泝水是也又諸志皆謂槐水出贊皇山黃

沙嶺而或以為出槐疙瘩或以為出野狐泉攷野

狐泉在贊皇縣西南七十里槐疙瘩特較之稍北

畿輔安瀾志

寧晉泊一卷

五

耳蓋黃沙嶺之水日就淤廢而野狐泉之東北流

者槐河反首受焉於是河源之名亦為所奪耳至

泝濟槐三河通流故其名亦往往相同蓋土俗之

通稱至槐武河名勝志方輿紀要一統志畿輔通

志俱謂在隆平縣北三十里土橋村即栢鄉縣槐

河下流今槐河自趙州直達寧晉縣已不出栢鄉

隆平境古今河流遷徙不常不可執書以論也

自黃沙嶺下至黃沙嶺口東流至堵戶村河形堙廢

幾不可識

一統志黃沙嶺口在贊皇縣西黃沙嶺下北去固

關一百里

首堵戶而下合野狐泉泥橙口段嶺口諸水河流始

顯東流逕贊皇縣城北五里又東流十里逕東高村

入元氏縣西南境

贊皇縣志縣城引槐水為濠 〔金史地理志舊城

元氏縣有槐河 〔明史地理志元氏縣西南有槐

畿輔安瀾志

寧晉泊一卷

五

水下流曰野河

又東流逕紙屯村泚水自封龍山東南流來匯自下

槐水泚水俱得通稱矣又東流逕元氏縣城南逕大

陳村入高邑縣西北境

元氏縣志舊城在縣治西北二十五里隋開皇遷

縣于槐北 一統志元氏縣城崇禎中引槐水入

濠 明史地理志高邑縣西北有黑水即槐水也

流合縣南之泚水

又東南流逕高邑縣城南十四里又東南流逕河頭

村入趙州西南境土俗名之曰沙河又東南流逕野

雞舖又東南流逕南封村入寧晉縣西北境是名槐

武河又東流逕寧晉縣城南又東流至大曹莊入寧

晉泊

野狐泉水發源贊皇縣西南七十里野狐村泉出大

行山麓東南流逕槐疙瘩合泥橙口水入槐河

謹案土人亦謂之槐水一統志泉水湧出遂成大

畿輔安瀾志

寧晉泊一卷

五

河下通槐水或乃竟以此為槐河之源非也

泥橙河水發源贊皇縣西一百里之泥橙口亦太行

山麓也東流逕槐疙瘩合野狐泉東南流逕龍堂縣

合於劉家溝又東南流入于槐河

泚河北泚水也發源元氏縣西羣山中東流逕南正村蘇

陽村紙屯村凡五十里入槐河

謹案畿輔通志以此水為泚水一統志謂今之槐

河即泚水今之泚水乃別是一小水考泚槐二水

皆見山海經其來最古以槐爲泚又無別水以當槐方輿紀要一統志畿輔通志皆云泚水源出封龍山在今元氏縣西北五十里今泚河源出元氏縣西縣志以爲發源縣西之羣山與諸書不合明史地理志元氏西北有封龍山泚水西南有槐水下流曰野河不言二水合流則一統志所云入槐之泚別是一水是也今元氏西北有豬龍河又有南沙河皆發源封龍山與諸書泚水源出封龍之

畿輔安瀾志

寧晉泊一卷

三

說適符豈卽是耶然郭注山海經第云今泚水出申邱窮泉谷不言元氏泚水豈可臆斷姑存之以俟考

溫泉在元氏縣西南八里紙屯村其水經冬不冰居民用以造紙卽泚水也

老僧河在隆平縣東北六里下流入于槐河

名勝志相傳有老僧尋水至此以杖卓地泉涌成溪故名

神泉河在隆平縣北五里源出順德府唐山縣之堯山東流逕縣北入老僧河

泥河發源臨城縣北六里泥河村西南地名平滄有泉涌出東流逕玉家莊不要村留村孟村鎮內村凡三十五里入栢鄉縣之南泡水是爲午河

謹案畿輔通志以泥河爲東入泚今其流爲栢鄉縣之午河入泊不入泚方輿紀要謂臨城縣泥河東合泚水今涸似誤

畿輔安瀾志

寧晉泊一卷

三

車網溝在元氏縣西南車網村起自贊皇榆底村東南流三里入于槐河

涑河源出正定府獲鹿縣漢曰石邑西南五十里井陘山一名童水

漢書地理志石邑縣井陘山在西涑水河所出南至瘦陶入泚顏師古曰涑音交又音爻 太平寰宇記涑水一名童水水經注云涑水出常山郡石邑縣也

東流逕封龍山北則有金河會新渠水東南流入焉
又東流逕高遷村北沙河東流入焉又東南流逕牛
家莊入欒城縣西北境

史記趙武靈王二十一年攻中山王軍取石邑封

龍 括地志封龍山在鹿泉縣西南四十五里蓋

山當兩邑之交也 山堂肆考元氏西北有封龍

山舊名飛龍山唐改今名 金史地理志欒城有

浚水 方輿紀要浚水在欒城西十二里

畿輔安瀾志

寧晉泊一卷

西

又東南流逕趙莊元氏縣之南沙河東南流入焉又
東南流逕新莊元氏縣之金河泥溝河東流入焉又
東南流逕龍門村入趙州西北境

方輿紀要沙河在元氏縣正北八里西山諸水所

匯流也自縣境東流入欒城縣合于浚河 明史

地理志趙州南有浚河下流入于胡盧河

又東南流四里元氏縣之豬龍河東南流入焉又東
南流二十里逕邢村并陘縣之冷河東南流來匯又

東南流二十里逕趙州城南五里又東南流二十里
逕浚洋村入寧晉縣西南境又東流十二里逕寧晉
縣城南其分流寧晉渠古名新渠又東南流十四里
逕東汪村入于寧晉泊

方輿紀要浚水自趙州流逕縣界寧晉渠在寧晉

縣西南 唐書地理志寧晉西南有新渠上元中

令程處默引浚水入城以溉田逕十餘里地周豐

潤民食乃甘

畿輔安瀾志

寧晉泊一卷

東

謹案浚河之源諸書不同漢志以為出石邑并陘
山太平寰宇記引水經注以為出常山郡石邑縣
又引水經注云浚水東逕飛龍山北考水經注漳
水篇引地理志曰太白渠東至曲陽入浚河者也
其稱浚河止此一語餘皆稱斯浚無稱浚水者似
水經注之斯浚未可竟以為浚水也又曲陽今屬
定州太白渠至彼始入浚河則中間隔越滹沱唐
滋沙諸水經歷遠矣故又有東分為二水枝津右

出之文水經注云斯浚水首受太白渠太白渠首受綿蔓水綿蔓水上承桃水又云綿蔓水合井陘山水水出井陘山謂之鹿泉水則出井陘山者非浚水也且寰宇記所云水經注文今皆無之趙州志謂其源有四一出蓮花營一出絳北村獲鹿縣志作隆村皆在獲鹿縣南境又二泉出欒城縣竇嫗村西北名石牛港四水交流自欒城合北沙河達于趙州入清漳爾雅云兩水交為浚則浚之取義不必

畿輔安瀾志

寧晉泊一卷

五

定因古之斯浚也然明史地理志又云獲鹿縣西有蓮花山白鹿泉出焉東流為西河即浚水上源也則其說又異考蓮花山在獲鹿縣西七里白鹿泉在縣西十里蓮花營在縣南四十里則所謂蓮花營絳北村竇嫗村皆為浚河所經非是河源以地理揆之則今之北沙河當是古之浚河而今之浚河則是一小水而浚之出石邑井陘一據漢志則諸說之牽合附會皆可不必矣

清水河入浚河

謹案趙州志謂發源獲鹿縣封龍山逕欒城入州境合浚河方輿紀要謂即槐水支流自元氏縣流入趙州至城西三里有永通橋跨其上畿輔通志謂即元氏之北沙河至州南五里與浚河合考封龍山入浚河者乃獲鹿之北沙河與元氏之北沙河其入浚俱在欒城縣境不在趙州至猶龍河亦名沙河自元氏流逕趙州合浚河而槐河之在贊

畿輔安瀾志

寧晉泊一卷

七

阜東流者與元氏之沙河一南一北豈即紀要所謂槐水支流歟今永通橋所跨乃冶河也陔谷變遷殆難深考沙河一名豬龍河發源元氏縣西山亦太行支麓也東流逕胡家莊北沙灘村吳村北白婁村毛遺村趙壁村南尹村西賈村凡八十里入趙州西北境又東流二里許入浚河南沙河元氏縣北三十里止流有三一出縣西北五

十里之割鬚嶺一出縣西北五十里封龍山一南出
仙宮寨三水會而東流逕牛家莊如村北吳會村聊
村段村凡六十八里入樂城縣西北境河形堙廢幾
不可識

北沙河在獲鹿縣南即元氏南沙河之支流也東流
逕獲鹿縣上寨村又東流二十五里逕寺家村入洩
河

謹案二沙河皆俗稱也特以支流既斷又元氏與
獲鹿無別故以南北稱之

金河在獲鹿縣東南三十里起自縣之巔底村東流
逕良政村凡十二里入洩河

金水河亦名金河即獲鹿之金河也自元氏縣東北
趙村起東流逕程村却村董堡村凡二十里入樂城
縣西境河形堙廢幾不可識

孝河在獲鹿縣西北二十里

二統志或云即金水河上源也

水閘渠在趙州城西南明天順間何濬所開西流入
洩河

泥溝在元氏縣東北起自縣北院家莊東南流牛家
莊凡五里入金水河

舊渠起自獲鹿縣東南塔兒潭莊南流凡七里入干
洩河

新渠二一在獲鹿縣東南之五里莊南流逕良政村
凡七里入洩河一在縣南之小宋婁村南流逕同治

村凡四里入金水河

九龍口在樂城縣西洩河夾岸凡九溝以洩諸村瀝
水

磨刀泉在獲鹿縣北小山中流逕城東又南流入于
金水河

冶河為太白渠諸水之下流其流由平山縣城西入
滹沱河自平山縣西北境東南逕縣城之北又東而
南河形久湮不可復識又東南逕白沙村入獲鹿縣

西北境逕胡家河形漸著又東南流三十二里逕談村分爲二一東流入正南縣西南境東北流二十里逕南高家營入於滹沱河一南流四十里逕趙陂口河形久淤幾不可識入欒城縣西北境東南流五里逕冶河鋪河流始顯又名運糧河又東流二十里逕縣城北環城爲濠又南流二十里逕西安家莊入趙州北境又名宋子河又南流二十里逕趙州城西又南流二里逕邢村滙洩河

畿輔安瀾志

寧晉泊一

三

水經注綿蔓水又東逕烏子堰枝津出焉又東謂之太白渠又東逕宋子故城北又謂之宋子河
明史地理志平山縣東北有冶河 方輿紀要冶河在欒城西北隅舊時冶河自平山縣東南流逕此宋子故城在趙州西北二十五里
謹案冶河之名始見元史河渠謂上源爲甘洶河明嘉靖真定府志謂俗相傳爲漢太白渠時遇水溢逆薪橫流人爭取之以供炊爨宋金間以供陶

冶之用故謂之冶河又謂之運糧河此臆說也考通鑑長編咸平五年河北漕臣景望開鎮州常山南河入洩河至趙州以利漕是所開者南河也方輿紀要以爲卽洩河非也今冶河之由欒城入趙州合洩河者在真定府南所謂南河故至今猶有運糧河之稱至太白渠則水經注叙次甚詳無論冶河非專出于甘洶卽太白渠亦未可遽以爲是也辨見滹沱河篇

畿輔安瀾志

寧晉泊一

三

七里河在寧晉縣南二十五里河身在寧晉泊內上下源流不可考志以爲槐午諸河之下流蓋洩泊水而注之溢陽河者自溢陽河東徙七里河與泊混而爲一僅有其名矣

謹案寧晉縣志昔年任縣陸平水漲自張家口注寧晉泊俗呼爲南水明隆萬間南水六月至七月由七里河口歸溢陽八月種麥明年麥熟後水又至田不糞而肥如是者百餘年至崇禎時大旱南

水遂絕

本朝順治二年南水復至如初辛丑夏南水突至遂成湖沼蓋自淳沱南徙由賈家口橫絕溢水於是七里淤為平田泊水無歸溢之路為害滋甚後淳沱北徙東鹿復於泊中開水口數處極南為史家嘴口極北為侯臯村口兩水口衝流日久漸有成河之勢畿輔通志寧晉泊恃溢陽河洩水自七里河涇塞泊無歸溢之路往往漂溢為患舊時史家村

畿輔安瀾志 寧晉泊一卷 三

侯臯村二處雖有水口尚多淺隘雍正四年興修水利於浚河營上等村濬水口使淺隘之處盡為寬深復築小隄以障水之外入設斗門以節水之內出由是積潦消而汙萊變為沃壤矣考昔時漳溢滙流貫大陸澤寧晉泊北出自漳水斷流溢滙會行其故道及溢河東徙泊內故道又惟豐獨行今南豐之貫大陸澤者河形尚著北豐之貫寧晉泊者河形亦漸就涇又不獨一七里河已也

新挑河雍正五年起自寧晉泊南泊口為豐河出泊之路亦浚河入泊之路也引泊水達於溢河東北流十二里逕東侯高村入于溢陽河乾隆二十八年估審後勘為緩工而止

引河新挑河支流也雍正五年開分洩水于溢陽河者也西起自鄧家口東北流四里逕浚口村入于溢陽河

環泊之村十七曰趙莊南丁曹汪村鋪頭村小河口

畿輔安瀾志

寧晉泊一卷

三

史家嘴馮家臺孟家莊新立莊耿家莊南魚莊北魚莊張家莊魚灘頭賈家莊邱莊大曹莊

泊中村九曰朱家莊曹家臺郭家莊趙家臺魚家臺

劉家場徐家河王家莊

謹案寧晉泊在溢陽河之西岸下游由七里河新挑河入溢自乾隆五十三年廣陽隄廢漳水南來挾沙而行將溢河下游正身淤塞連年南徙遂將北泊淤為平地嘉慶六年大水愈淤愈高渾水倒

漾不能抵濁泊水漫溢入滏滏河下梢不通無路
宣洩遂將東岸隄埵沖決水趨東岸民田自六年
以後連年汕刷已成河形總督溫承惠奏請將已
成河路之處就其深淺分別挑挖使水有歸宿民
業仍安謹錄奏略於後 奏畧查得滏陽河發源
磁州經邯鄲永年曲周平鄉任縣隆平至寧晉之
黃兒營大營上村與滹水合流至天津以入于海
爲長蘆商人運鹽至正定順德廣平趙州等屬三

畿輔安瀾志

寧晉泊一卷

圖

十餘州縣行銷要道雍正年間在正定府屬之藁
城縣廣陽村築隄一道名曰廣陽隄綿亘數十里
以防滹水南徙乾隆五十年間廣陽隄工漸次坍
廢跌成深坑難以脩復滹水漸向南趨嘉慶四年
六七月間滹水異漲致將寧晉縣交口沖決淹及
河東邱頭冀州高田等村其寧晉縣之大營上村
一帶河槽俱被淤塞不通舟楫嘉慶五年前督
胡季堂奏請動項一萬六千餘兩借與衆商責令

前任清河道喬人傑駐工將大營上村一帶挑挖
深通未及一年仍復淤阻如故近年來因冀州新
河寧晉隄工俱有漫口通連寧晉泊鹽艘商船皆
由冀州之栢牙莊新河縣之大田莊寧晉縣之候
家口等村挽入寧晉泊前進河泊相連積潦難涸
隨專委清河道胡鈺前往逐細履勘茲據該道稟
稱廣陽隄殘廢已久僅存隄形勢難修復黃兒營
大營上村一帶故道相距滹水甚近水稍泛漲卽

畿輔安瀾志

寧晉泊一卷

圖

致淤塞查看大營上村橋高丈餘現俱淤平不惟
挑挖不易工費浩繁卽挑濬深通一經滹水挾沙
而來仍屬無益傳集沿河民人細爲詢問僉稱寧
晉新河冀州三處水佔七十餘里旣不能涸出耕
種情願讓出挑挖以利舟行 查廣陽隄工久經
殘廢歷任委員查勘僅存隄形卽費用數十萬金
再行脩復而滹水湍激亦難保不再有沖決隄旣
難復則黃兒營一帶滹水所至動至淤阻卽歲歲

挑挖亦屬無益自不能不另籌運道以利民生今冀州寧晉水淹民地通連寧泊自嘉慶六年以後連年汕刷已成河形所有民船並正定廣平順德趙州等處鹽船俱由此行已屬便利舍此別無可通之路自應將耿家莊等處分段挑挖成河俾商艘民船不致阻滯

畿輔安瀾志

寧晉泊一卷

五

附載 詳案人泊諸水惟治河舊承太白渠諸水其上流旁入之水甚夥故是卷所載自漢唐有名川渠附列為多但多湮沒又上流已斷似可不詳姑存之以俟考證

太白渠

方輿紀要在平山縣南漢時即有此渠後漢亦常引之晉以後廢

廣潤陂畢泓今無考

謹案唐書地理志平棘東二里有廣潤陂引太白渠水以注之東南二十里有畢泓皆永徽五年令

畿輔安瀾志

寧晉泊一卷

五

弓志元開以蓄洩水利

大唐渠

謹案唐書地理志獲鹿縣東北十里有大唐渠自平山至石邑引太白渠溉田有禮教渠總章二年自石邑西北引太白渠東流入真定界以溉田天寶二年又自石邑引大唐渠東南流四十三里入太白渠今廢

井陘水

謹案水經注太白渠首受綿蔓水綿蔓水又東流合井陘山水水出井陘山世謂之鹿泉水也元和志鹿泉水去石邑縣十里方輿紀要云在獲鹿縣西南自井陘縣境流入下流入于滹沱今涇

泝水

謹案水經注鹿泉水東北流屈逕陳餘壘昔在楚漢韓信東入餘拒之於此送死泝水上其水又屈逕其壘南又南逕城西東注綿蔓水蓋北泝也紀

畿輔安瀾志

寧晉泊一卷

民

要諸書誤引作南泝非也

韓臺河

方輿紀要韓臺河在元氏縣東南三里泝水之陽有土阜連屬不絕韓信出井陘攻趙嘗屯於此

畿輔通志今有韓臺村及韓臺河

福泉水在井陘縣東五十里下安村泉上有寺曰福泉寺

溫泉在井陘縣東五十里威州村又名井陘店泉上

有廟曰溫泉神祠

成郎河

謹案水經注白渠水又東南逕開縣故城北地理志常水之屬縣也又東爲成郎河此河當在欒城縣境今不可考

微水

謹案甘洶河舊以爲冶河上源是水在井陘縣東北二十五里發源縣東南六十里金珠嶺北流合

畿輔安瀾志

寧晉泊一卷

民

鷲毛泉又北流逕微水村入焉

鹿泉一名白鹿泉在獲鹿縣西十里

馬山河在欒城縣境見趙文奎冶河考今不知所在

回星河

謹案井陘縣志回星城縣西三里回星河今較場是考魏書地形志井陘有回星城史記正義綿蔓水一名回星水自并州流入井陘縣界則此河當卽冶河之上流也

百尺溝

謹案水經注斯凌水枝津右出東南流謂之百尺溝一統志在寧晉縣東北舊志云縣東北六十里有百尺口村蓋其故瀆也

馬藏溝在臨城縣東北四里溝上有石橋

秋水潭在柏鄉縣北三十里蘇村

千金渠

謹案唐書地理志在柏鄉西又有萬金堰開元中

畿輔安瀾志

寧晉泊一卷

甲

令王佐浚築以疏積潦今廢俗呼李家溝

澧水渠

謹案唐書地理志在明慶縣西南二十里儀鳳三

年令李元開以溉田迺漕舊真定府志云在隆平

城下今湮

小泊

隆平縣志在縣東北八里 舊真定府志遠望則

白故名

肖店泊

舊真定府志在隆平縣多產魚藕

蒙泉在元氏縣封龍山半又有龍泉亦在封龍山

宿龍泓在贊皇西環山亭下

謹案舊真定府志謂即槐河發源畿輔通志同贊

皇縣志以為槐水聚處未知孰是

黑龍潭在贊皇縣西七十里

畿輔安瀾志

寧晉泊一卷

甲

隄防

崔耿莊間在新澧河東岸崔家樓耿家莊之間上承大陸澤之水旱則蓄水潦則洩之于滏陽河無灌漑之利乾隆二十年建

蓮子坑間在新澧河東岸蓮子坑村西乾隆十三年建

西店子間在新澧河西岸西店村東乾隆十一年建

北吳疇間在新澧河西岸北吳疇村東雍正六年建

畿輔安瀾志

寧晉泊一卷

望

南吳疇間在新澧河東岸南吳疇村西乾隆十二年建

南北吳疇正間在新澧河之中南北吳疇之間所以蓄水為諸閘之關鍵乾隆十二年建

謹案新澧河當大陸澤寧晉泊之中所以承澤水而洩之泊者也大陸澤受順廣二郡之河不一數十水惟藉新澧一河以為宜洩已不免腹大口小之患而隆平之民更於河中建閘則水流愈滯秋

時水至百川灌盈任縣附澤之村遂常受水患在

隆平縣民于新澧河建閘以資灌漑北方天時冬

春初夏往往乏雨農事方殷蓄水唯恐不足深夏

入秋大雨時行任民又唯恐水流不暢此二邑之

民所以常相爭而不已也夫新澧河之灌隆平田

者不及百頃而澤水之淹任民者環澤乃十六村

是則蓄水之利小而阻水之害大是在司土者有

以調劑而得其平也

畿輔安瀾志

寧晉泊一卷

望

舊城村間在新澧河西岸舊城村東乾隆十一年建

五盤村間在五盤村西國家莊間國家在莊西俱在

新澧河東岸乾隆十二年建

謹案入泊諸水大抵皆流沙如泚沛槐通以沙河

名之可知矣故惟新澧一河有閘他無閘焉寧晉

縣志謂洩河流入縣境舊有三閘一在縣城西南

隅一在丁曹村一在東汪村皆邑人蔡駿所建明

末河淤閘亦圯廢

臨城縣護城石隄在西門外高八尺至九尺廣一丈五尺至丈七尺長二百二丈明嘉靖十四年知縣黨承美始築土隄以障泚水萬曆七年知縣余啓元甃以石二十五年建亭隄上曰息陔

本朝乾隆五年重修

神槐樹隄在唐山縣北隅舊為泚河東岸起自孔岡訖於縣城西北隅長八里

唐山縣志前明時泚河隄數潰有神示夢於邑人

畿輔安瀾志

寧晉一

卷

曰我城隍神也憫若等久罹水患今已植樹砥障矣厥明視之岸畔果有槐生焉自是終明世無河決之患土人遂有神槐之目

王福隄一名王甫隄起自隆平縣東門外東至王甫橋長六里自王甫橋又東至滏河之牛家橋長七里明所築疊道也

永賴隄東起任縣西訖寧晉長五十里今廢

泚河石隄在高邑柏鄉接界之莊頭村長三十六丈

高六尺寬四尺乾隆十八年築先是泚河故道湮塞河流至是橫溢築石隄堵截挑滏河身流歸故道水患始息

浚河隄在樂城縣境起自縣西南之南趙村迄縣南之龍門村築於寧晉縣西長五十里高一丈寬八尺底寬四丈五尺乾隆二十四年修

新挑河隄在寧晉縣東北長十二里高一丈頂寬一丈二尺底寬四丈七尺乾隆二十四年築

畿輔安瀾志

寧晉一

卷

橋渡

崔家莊橋在隆平縣東、兩崔家樓村西高一丈四尺
 廣一丈一尺長六丈雍正六年建又北四里為蓮子
 坑橋高一丈五尺廣一丈一尺長六丈又北四里為
 西店子橋高一丈五尺廣一丈二尺長六丈俱雍正
 七年建又北五里為北吳疇橋高一丈四尺廣一丈
 二尺長六丈雍正六年建又北三里為南吳疇橋高
 一丈五尺廣一丈二尺長六丈雍正七年建又北三
 里為舊城村橋高一丈五尺廣一丈二尺長六丈雍
 正六年建又北三里為王盤莊橋高一丈四尺廣一
 丈二尺長八丈又北四里為范莊橋高一丈四尺廣
 一丈一尺長八丈又北四里為國家莊橋高一丈五
 尺廣一丈二尺長八丈俱雍正七年建又北四里為
 劉通橋高一丈四尺廣一丈一尺長八丈雍正六年
 建又北四里為張家莊橋高一丈五尺廣一丈二尺
 長八丈雍正七年建又王甫莊橋在北南吳疇二橋

畿輔安瀾志

寧晉泊一卷

渠

之中雍正五年建皆木橋

以上屬新澧河

永濟橋在臨城縣西五十里灰村甃石高二丈五尺
 廣一丈五尺長八丈橋西二十里有溝順治十四年
 建

廣濟橋在臨城西南十里回駕村甃石高三丈廣二
 丈長十五丈明萬曆四年建

本朝康熙四十七年重修

畿輔安瀾志

寧晉泊一卷

渠

以上屬泚河

雙虹橋在臨城縣東北三里泥河村甃石高一丈二
 尺廣一丈八尺長十五丈明正德中建嘉靖中重修
 本朝乾隆十五年又修

莫貪橋在臨城縣東北六里不耍村甃石高一丈二
 尺廣一丈二尺長三丈

以上屬泥河

濟涉橋一名恒陽第一橋在柏鄉縣南關外甃石高

一丈二尺廣一丈一尺長二丈八尺

通濟橋在柏鄉縣南關外甃石高一丈二尺廣一丈八尺長三丈二尺

以上屬午河

王俄橋在贊皇縣東十三里

槐水橋在柏鄉縣北五里甃石高九尺廣二丈長三丈

方輿紀要五代梁開平四年朱全忠遣軍襲深冀

畿輔安瀾志

卷一

民

晉王存勗赴救至趙州距柏鄉五里營于野河之

北及戰梁軍大敗今有槐水橋在縣北五里即戰

時梁軍奪橋首將李建及力戰却梁軍處也

通國橋在柏鄉縣北門外甃石高一丈一尺廣二丈

四尺長七丈明嘉靖中建

四便橋在柏鄉縣西門外甃石高一丈一尺廣一丈

八尺長三丈五尺

東石橋在柏鄉縣西門外高一丈廣一丈八尺長四

丈五尺又東為東便橋甃石高一丈廣一丈三尺長二丈七尺皆明建

以上屬沙河

帑屯渡在元氏縣西南帑屯村泚槐二水合流處也明設今仍之

北嚴渡在元氏縣南二里北嚴村北一里當泚槐下流三晉通衢也舊設草橋明萬曆十年改建木橋冬

建夏撤

畿輔安瀾志

卷一

民

韓臺渡在元氏縣南三里韓臺村俗名官渡頭槐水

漲發設渡冬則架木為梁

水漫橋在趙州南二十五里甃石高四尺二寸廣一丈三尺長二十丈五尺明時有橋久被沖沒

本朝乾隆二十二年重修水發則從橋面而過故名

以上屬槐河

蓮花橋在獲鹿縣東南三十里蓮花營

良政橋在獲鹿縣東南五十里良政村

豆姬橋在樂城縣西北二十五里豆姬村甃石高九尺廣八尺長二丈明建

趙村橋在樂城縣西北十八里南趙村甃石高七尺

廣八尺長一丈九尺明建

北陳橋在樂城縣西北北陳村甃石高七尺廣八尺

長一丈五尺明建

永安橋在樂城縣西南十二里永安村甃石高九尺

廣七尺長二丈明建

畿輔安瀾志

寧晉泊一

辛

龍門橋在樂城縣南龍門村甃石高九尺廣八尺長

二丈明建

永通橋俗名小石橋在趙州西門外甃石高二丈廣

二丈五尺長十三丈

安濟橋俗名大石橋在趙州南五里甃石高二丈五

尺廣二丈八尺長十五丈相傳隋匠人李春所建唐

張嘉貞李翱柳渙張彧皆有銘謹案諸銘闕博絕麗皆與名橋不朽之作

緣是書詳于建置而畧于文詞文雖不工而可備考証亦為節錄其餘佳文多從割愛故不載

周輝北轅錄未至趙州城五里渡石橋從空架起工極堅緻長十三丈濶四丈隋人李春所造元祐間賜名安濟橋有張果老驢迹

謹案太平寰宇記趙州平棘縣下引水經注云汶

水又東逕平棘縣南有石橋跨水濶四十步長五

十步橋東有兩碑汶常是汶字之譌其所引水經

注今本無之豈向本有橋而李春因遺跡而重修

之歟又宋史方伎傳僧懷丙真定人巧思出天性

畿輔安瀾志

寧晉泊一

辛

趙州汶河鑿石為橋錠鐵貫其中自唐以來相傳

數百年大水不能壞歲久鄉民多盜鑿錠橋遂

欹側千夫不能正懷丙不役正工以術正之志乘

不載

丁石橋在寧晉縣南關外甃石高二丈五尺廣一丈

五尺長三丈二尺明萬曆三年重修

永濟橋一名魚臺橋在寧晉縣西十里魚臺村甃石

高二丈六尺廣二丈長三丈五尺康熙五十六年建

以上屬浚河

橫口橋在井陘縣東二十里橫口村

橫澗橋在井陘縣東北二十里橫澗村

太平橋在井陘縣三十里微水村乾隆十四年建

總督方觀承井陘縣微水鎮太平橋記畧井陘為

縣居羣山之中而綿蔓甘陶二河一自娘子關入

一自楊莊口入滙縣二十里之橫口村又東流十

里為微水鎮太行萬壑溪流因緣奔赴而二河回

畿輔安瀾志

寧晉泊一卷

陸

環陘峴中當夏秋間兩岸澗絕行旅阻隔非橋不

為功山西平遙監生梁雲賓和縣閣成蘭子閣霖

捐貲構石橋縱四百五十尺橫二十二尺券十有

三雲賓捐金千成蘭霖捐四千金董役者邑孝廉

劉烈及劉羣康世增感其義而讓地者為鄉人高

銘貴等橋成之日適大兵平金川振旅還京過此

以太平名橋誌事也

西河渡在井陘縣之西河村明時即為官渡今仍之

冶河橋在樂城縣北二十里之冶河鋪北為往來大

道甃石高六尺廣七尺長一丈五尺明建

東橋一名凌空橋在樂城縣東門外甃石高三丈廣

二丈長十丈金太和中建明宏治間重修

四濟橋在凌空橋東南一里甃石高七尺廣一丈長

一丈八尺順治十四年建

朝陽橋在樂城縣南門外甃石高七尺廣二丈長二

丈五尺明建

畿輔安瀾志

寧晉泊一卷

陸

昇平橋在樂城縣西門外甃石高七尺廣一丈三尺

長一丈明建

會省橋在樂城縣北門外甃石高一丈廣一丈八尺

長一丈五尺明建

秀川橋在趙州南門外明天順中知縣何濟建

以上屬冶河

永濟橋在寧晉縣東注村高二丈八尺廣一丈六尺

長三丈五尺雍正六年建乾隆十一年重修易以石

屬新挑河

新溝橋二一在柏鄉縣北二十里故城鎮南一在高

邑縣北五里

屬新溝河

吳橋在元氏縣西十里南左村

屬北泚河

金河橋在獲鹿縣南五十里良政村

屬金河

畿輔安瀾志

寧晉泊一卷

通

金水橋在元氏縣西北三十里邈村北明萬曆中建

屬金水河

石橋在井陘縣東五十里

屬七里澗 輿程記井陘縣東北五十里有石橋

跨七里澗上又東北十里為平望橋接獲鹿縣界

宋馬宜之天威軍石橋記畧本軍東北隅有七

里澗北距煮乳嶺少轉而西接鳳山寨五龍岡諸

澗之水會於其中南入綿蔓河遇春夏之交漲甚

十數里行人阻而不通本軍人李宣乃謀于太原

棲息院女頭陀善慈適軍使葛公甫下車以橋請

遂同心鳩工橋乃遼陽石匠張安之作也

登封橋在元氏縣西北楊村坡西路通井陘由此可

登封龍山故名

惠政橋在欒城縣西南二十里順治十三年建

以上屬南沙河

老僧橋在隆平縣東北二里老僧河明正德中建

畿輔安瀾志

寧晉泊一卷

通

水利

新澧河

隆平縣八閘蓮子坑閘灌本村地十餘頃西店子
閘灌本村地十餘頃北吳疇閘灌本村地二十餘
頃南吳疇閘灌本村地十餘頃舊城村閘灌本村
地十餘頃王盤村閘灌本村地十餘頃范莊閘灌
本村地十餘頃國家莊閘灌本村地十餘頃

槐河

畿輔安瀾志

寧晉泊一卷

渠

贊皇柏鄉二縣境河身皆沙磧難以築隄建閘近
河村民各開水溝引灌田畝農工既畢溝亦隨淤
來歲復開其溝多寡無定數長短無定制視水之
衰旺民力隨之其在柏鄉者計灌耿家等莊地二
十八頃蘇家莊地六頃石家莊地五頃北關地六
頃凌家橋地三頃張家莊地三頃方魚村地八頃
南陽村地十頃南滑村地五頃北陽村地十頃北
滑村地七頃共計灌地一百三頃在元氏縣境引

槐河水灌車網村地三頃餘滙水仍歸槐河

畿輔安瀾志

寧晉泊一卷

渠一

畿輔安瀾志

滏陽河一卷

原委

隄防

橋渡

祠廟

水利

畿輔安瀾志

滏陽河目錄

畿輔安瀾志

王履泰恭纂

滏陽河一卷

原委

滏陽河水名滏水在磁州境

續漢書郡國志鄴有滏水劉昭補注水經鄴西北

滏水熱故名滏口 通典滏陽有滏水隋置磁州

滏音父 九域志滏水圖經云泉源漢湧若湯焉

畿輔安瀾志

滏陽河一卷

方輿紀要滏水出滏山在磁州西北四十五里

所謂滏口之險也亦謂之滏陽河

謹案元和郡縣志滏陽縣本漢武安縣地魏黃初

三年分武安立臨水縣屬廣平郡以城臨滏水故

曰臨水以城在滏水之陽亦曰滏陽周武帝於此

別置滏陽縣屬武安郡開皇三年廢郡縣屬相州

十年於此置磁州滏陽屬焉元史河渠志滏河者

引滏水以通洛州城濠者也至元五年十月洛磁

路言洛州城中井水鹹苦居民食用多作疾且死者衆請疏滌舊渠置壩開引河水灌洛州城濠以濟民用計會河渠東西長九百步中書省准其言是則滏河者引滏水以入城濠即今廣平府城外之河非滏水通稱也至滏陽爲縣名以其在滏水之陽也今乃以被之滏水不知始自何時意相沿俗稱未之察耳

其源有二一出州西南四十里之神鷹山一出州西

畿輔安瀾志

滏陽河一卷

二

北四十五里之鼓山

山海經北山經又北三百里爲神鷹之山滏水出焉而東流注於歐水郭璞注鷹音如倉困之困滏水今出臨水縣西滏口山經鄴西北至列人縣入於漳其水熱 淮南子地形篇滏山景山高誘注景山在邯鄲西南滏水所出南流入漳其源浪沸湧出勝如釜中湯故曰釜 一水經注滏水發源出石鼓山南岩下泉源奮湧若釜之揚湯矣其水冬

溫夏涼崖上有魏世所立銘水上有祠能興雲雨東流注於漳 今本無見 太平御覽 左思魏都賦北臨漳滏則冬夏異沼神鉦迢迢於高巒靈響時驚於四表劉涓林註漳滏二水名經鄴西北滏水熱故曰滏口水有寒有溫呂周翰注鄴西北有鼓山上有石鼓之形俗云時時自鳴故稱靈響 元和郡縣志滏陽縣鼓山亦名滏山在縣西北四十五里滏水出焉入陘第四曰滏口陘山嶺高深實爲險阨

畿輔安瀾志

滏陽河一卷

三

一乃輿紀要滏山在武安縣東南二十里即滏口太行第四陘也亦曰鼓山淮南子亦謂之景山 太平寰宇記宋永和初古今山川記鼓山有石鼓形二所南北相當冀州圖經云鄴城西有石鼓鼓自鳴卽有兵魏都賦神鉦迢迢於高巒是也 廣平府志神鷹山在磁州西四十里有鼓山對峙形如鷹鹿故名山下有黑洞石隙吐泉滾滾如沸可飲十里 明楊性黑龍洞碑記黑龍洞者滏水源也

溢水有二一出彭城東北北山下隔水西面復有山自北去稍折而東爲腐山下有黑龍洞水從山根散出如萬斛珠璣狀與北山水合流東注卽溢水也北泉遇旱常涸而黑龍水不加損則溢水之正源矣

其出神腐山者東北流二里逕臨水村與鼓山之水會

天輿紀要臨水城在磁州西北三十里晉置縣於

畿輔安瀾志

溢陽河一卷

四

溢口之右唐於臨水故城置昭義縣屬磁州

其出鼓山者東南流三里半則有八字澗在州西北七十里自山西分流東南流入焉亦至臨水村與神腐山之水會雙流合一有廣盛泉水東流入焉又東南流十五里至九龍口則羊渠河水入焉又東南流十八里則泥河水入焉又東南流四里逕西開播爲五瓜渠玉泉之水入焉

磁州志泥河在州西十五里其源發於本村街西

從沙石小橋下出泉流百十餘步卽止遇秋水發時經東武仕西北入溢河羊渠河在州西三十里其源發於本村西半里許西北角有一微泉流至村南卽止遇秋水發時從村南流至泉子頭東南由九龍口入溢廣泉盛在州西四十里西紙坊西水出神腐山東流入溢

謹案五瓜渠今名中渠首起磁州西十里之響水梁村溢陽河北岸東北流分爲五支一北流四東

畿輔安瀾志

溢陽河一卷

五

流北行者行十里折而東北流又二十里逕州城東北十二里之高輿村仍入溢陽河其東流者一東流十里逕州城西南隅入於城濠復於州城東北隅流入溢陽河一東流十二里逕州城北之永濟橋又東流四里仍入於溢陽河一東流八里與前一支會而達於永濟橋一東流八里逕御射亭又東流八里仍入於溢陽河明洪武間知州包家達開以形似名玉泉一名溢泉二名玉泉池在磁

州西北二十里之溢泉營方一畝平地湧出東流
逕曲溝村入五瓜渠

又東南流十六里逕州城南五里繞而東折而北流
逕州城東又北流凡三十六里逕東關分支為西東
北三渠

謹案北大渠在磁州北二十里首起五瓜渠溢陽

河北岸東北流分為南北二支亦名曲溝廣平府志曲溝

以水流盤曲故名皆東北流凡三十里逕梁王橋復合為

畿輔安瀾志

溢陽河一卷

六

一又東北流十里逕州東北二十五里之琉璃鎮

仍入於溢陽河先是漳水決於州北開河村與溢

河合流五瓜渠淤塞明成化中州判張埕塞其交

會之口漳徙去乃復濬渠萬歷中知州孫健於五

瓜渠下二里許槐樹村築石為閘復於舊渠之北

開此渠導流訖於梁王橋知州趙範復於梁王橋

東渠流長一千三百餘丈東入溢陽河南大渠在

磁州西南五里首起州西北十里之西關溢陽河

南岸東南流逕西樹村張家莊磨里村馬場溝凡

二十里達於州城五里鋪折而北流逕偃月橋仍

入於溢陽河明萬歷中知州牛淮赤開東渠在磁

州東北三十里首起州東北二十五里東關溢陽

河東岸東流四里分為二其分支南流者曰南渠

長十里其正支北流者曰北渠逕李莊營小馬莊

郭家小屯南鄭家莊凡三十里仍入於溢陽河明

崇禎中知州李為珩做西關之制建東關於州東

畿輔安瀾志

溢陽河一卷

七

北二十五里琉璃村開東西二渠仍入於溢陽河

又案三渠所屬之渠舊渠一道新渠大小三十

二道曰高史渠在高史村東南曰七里鋪溝自大路西起

口長曰十里鋪郵亭前渠自小營店起由黃官營

曰黃官營渠引小營店東渠水由楊家樓東北流

曰十里鋪西渠自十里鋪西南起至十五里鋪

慶澤新渠自十里鋪東北常家墳西曰十里鋪北

大路西高史溝自五瓜渠東起至曰高史西新溝

自北大路至鳳 曰高史村新渠 因舊渠地勢低窪 改濬此溝下流仍

歸舊渠 長百步 曰新隄北溝 自五瓜渠西新隄之北起 至十五里堤止長三里 曰

半里舖南往泉渠 自北開河起由馮家莊小 李家莊至大路止長五里 曰中

開河四渠 自朱家莊起 東至龔家墳 曰北開河新渠 自龔家墳 東北由朱

家莊台家莊亦各 朱台莊長四里 曰五里舖往東北源 自甘草營 起由馮家

莊王家莊至大 路止長五里 曰甘草營渠 自三里橋西接水西 流至營後入溢長十

里 曰良方橋南渠 由小侯台北入 於溢長二里半 曰永旺村北溝

自大渠起至李家墳 前止長二里六十步 曰紅溝 自小光祿東南起至 梁王橋止長七里

曰小光祿北溝 自小光祿小路起 至紅溝長一里半 曰十五里舖溝

自小光祿東起至十 五里舖止長四里 曰梁王橋往東大溝 自梁王 橋起由

杏園營東小琉璃南至 下琉璃止長十二里 曰梁王橋新堤南注東溝

自大路起由開南 村入溢長三里 曰梁王廟前溝 自杜村南起至 大溝止長三里

曰河北村渠 自河北村起由城基村北 獨村張兒莊止長十四里 曰屯莊等

村溝 自編開起由南左長鄭家 莊至屯莊西止長八里半 曰左良水溝 自南 左良

至大渠止 長一里 曰南二里半舖溝 自灣漳營東北起至 二里半舖止長三里

半 曰雙碑口溝 自灣漳營東起至雙 碑口止長三里半 曰五里舖南

畿輔安瀾志

卷一

八

溝 自灣漳營東南王家墳後起 至五里舖小橋止長三里 曰李家莊北溝 自李家莊南 起至大路止

七里舖李家莊北起 至大路止長半里 曰李家莊南溝 自李家莊南 起至大路止

長半里 曰南十里舖郵亭北渠 自十里舖起至六里 舖止接入路西溝長

三 曰三里屯西溝 由王家莊魏家莊常家莊之南 至偃月橋東小莊止長六里

以上各溝渠皆自康熙三十六年至四十八年知

州蔣擢所開又外自狼圪塔溝首起磁州東狼圪

塔村東南西北行五里入溢陽河以洩木村瀝水

平時為乾溝乾隆四年村民自開

畿輔安瀾志

卷一

九

又北流二里逕屯莊則有牯牛河合賀蘭河水自州

西北東流入焉

磁州志牯牛河在州西北三十五里其源有二一

自本州蔣村起東流逕西彭廂東彭廂西五女東

五女等村為北河一自林壇舖西起東流逕西范

村東范村為南河二水至落子村交會一處合流

逕東賀蘭西賀蘭白村林峯車脚村三十五里河

興盛村所坊營小營郭家莊至東城橋流入溢河

賀蘭河在州西北三十里其水從賀蘭山出東南入滄河

謹案良鄉縣廣陽驛溝二河合流為牝牛河一統志謂以水漲奔騰衝突故土人謂之牝牛河則是牝牛者凡奔突之水皆可通稱也此牝牛河或以為卽漢志武安欽口山之白渠水考水經注白渠東合拘澗水牛首山水豈因是有牝牛之名歟又邯鄲縣西北有牛照河俗名牛叫河豈又因牝牛

畿輔安瀾志

滄陽河一卷

十

而名歟然道元明云白渠故瀆南出所在支分逕列人右會漳津今無水則是水久已不可考矣又白渠入漳不云入滄一統志云今邯鄲以下滄陽河所經蓋卽白渠故道則是白渠本入漳後乃為滄奪也而古之滄水意當在邯鄲以上卽已入漳元時郭守敬言磁州東北漳滄合流也前此可知矣是滄流固甚短也且漳滄合流是又漳水奪滄也此自昔所患故治漳者必冷漳還故道則是滄

水在昔入白渠白渠下流乃入漳也昔人故以白渠為大水以滄為小水故詳著白渠而略滄水歟姑存其說以俟考辨

又北流五里則有澗河自州西北東流合波水溝入焉又北流四里逕張家莊入邯鄲縣南

磁州志澗河在州西北四十里發源自河口涇安河村陸開村北城南城村西郝村東郝村河北村城基村南張兒莊東北入邯鄲縣北入滄陽

畿輔安瀾志

滄陽河一卷

十一

謹案澗河東流三十六里逕河北村波水溝入焉波水溝起州西北四十五里卽新渠內之河北村渠也東流逕趙拔莊張二莊入之 又案澗河或以為卽水經注之拘澗水也水經注白渠水出魏郡武安縣欽口山東南流逕邯鄲縣南又東與拘澗水合水導源武始山白渠北俗猶謂是水為拘河也漢書地理志魏郡武始縣拘澗水東北至邯鄲入白渠今此河發源磁州西北為武安邯鄲

接壤之區東北流入邯鄲縣南境注滏陽河正與水經注漢書合蓋今之邯鄲兼有武始之地古武始在邯鄲縣南安知不兼有磁州北境之地又安知非卽太白渠之道又道元以拘澗爲拘河今以拘澗爲澗河均是土俗之稱其說亦似也然考水經注白渠亦叙於水經漳水東過列人縣南下又引地理志曰白渠東至列人入漳而太白渠亦稱白渠水則又叙於水經漳水又北過堂陽縣西下

畿輔安瀾志

滏陽河一卷

三

又引地理志所謂首受綿蔓水者也而歷敘諸水所經並不及邯鄲又漢書地理志白渠屬魏郡武安太白渠屬常山郡蒲吾則曰渠太白渠明是兩水不可混也又水經滏水篇已亡而漳水篇中又不及於滏其言白渠既據漢志明言入漳則非入滏或疑漢志魏郡武始云漳水東流入漳滏有拘澗水東北至邯鄲入白渠之文以漳水爲滏水之譌則是改書以就已地考漳水本有清濁二漳水

經清漳水東至武安縣入於濁漳此卽漢志武始

之漳水東流入漳也豈得以漳爲滏且卽誤以滏

爲漳而白渠自入漳不云入滏也又詳觀水經注

水源源武始東山句白渠句北俗猶謂是水爲拘

河也蓋因白渠得拘澗故北人卽稱白渠爲拘河

方輿紀要云白渠俗猶謂是水爲拘水也是也若

以白渠連東山讀作一句則是白渠流爲拘澗何

云白渠與拘澗合耶且河名拘澗稱拘河猶存本

畿輔安瀾志

滏陽河一卷

三

名若稱澗河則水之稱澗者多矣又何以知其必

爲拘澗耶惟以牝牛爲白渠則是水當爲拘澗水

矣正不當攀援太白亦不必改漳從滏也

又北流東轉十四里又屈而西北流十二里又北流

東轉十六里逕羅城頭則有渚河自縣西東流入焉

又北流十六里逕邯鄲故城東

謹案渚河在邯鄲縣南五里

邯鄲縣志渚河在城南五里許夏秋之交

西南諸村各渠泛共入此河舊自城南麗村前越官道而東迤邐入滏後故道漸淤泛漲時水強半

由官道而北 其上流有二 一自縣西南二十五里

之蘭家河 一自縣西三十里之蘭家河方輿紀要

云以近蘭州如故宅而名又西十里有蘭家河秋夏之交同歸渚河皆發源於紫山

天平 賈 記武安縣紫山唐天寶六年改為朱衣

山之下有水北流 廣平府志紫山在邯鄲縣西

北三十里 一 二河合流而東東北流十里折而西

南逕羊井村又折而東北流二十里逕趙王城北

一統志邯鄲故城在今邯鄲縣西南魏書地形志臨漳縣有邯鄲城是也 名勝志邯鄲城在今治西

畿輔安瀾志

滄陽河一卷

七

又案渚河或以為卽水經注之牛首山水考水經

注白渠又東又有牛首水入焉水出邯鄲縣西堵

山東流分為二水洪湍雙逝澄映兩川又東澄而

為渚沁水東南流注拘澗水又東入白渠又東故

瀆出焉一水東為澤渚由梁縣之雞澤也方輿紀

要西河邯鄲縣東二十五里源出紫山賈葛澤溝

北首也 惠民關北流三里九十二里入於小滄河以洩賈葛澤隄內之水此渚自明末禦流城決

水入堤護城之後至今隄內無有乾涸之日秋一雨行時我有險阻之滄乾隆二十八年動帑開一

名渚沁水今城南五里有渚河城西半里許有沁

河卽水經注所云牛首山水明統志西河一名渚

沁水名勝志渚沁二河卽古牛首水也一統志渚

沁二水亦名西河卽古牛首水拘澗水也則是牛

首水兼渚沁二水而渚沁二水又兼牛首拘澗二

水也水經自有沁水篇沁出上黨至滎陽入河此

何以又有沁水之名或以為沁字疑卽渚字則是

東澄而為渚與東為澤渚義同以其為渚卽以渚

畿輔安瀾志

滄陽河一卷

七

名之以為渚沁水者非也乃紀要則明其為實有

渚沁二水則又何以不以沁為牛首水而必屬之

渚耶諸志亦知其說之難通故仍以渚沁水混稱

似水經注原文本如是也據水經注牛首山水出

堵渚與堵字形相近渚或堵之訛未可知然無確

証如據水經注牛首水東流分為二水之文則分

作渚水沁水為是然水經注固云東流出城又合

城一川又東澄而為渚沁水則渚沁水實二水合

一之稱斯水未合之先何不著其孰爲渚孰爲沁耶此皆不能強爲之說者沁河辨見下

又北六里逕蘇曹村則有沁河自縣西合牛照河東流入焉

方輿紀要巖崙河在邯鄲城西北二十里又十里爲牛照河此二水同歸沁河下流俱入於滏陽河

邯鄲縣志巖崙牛照二河水本細微夏秋之交西北諸村各渠泛漲共入此河下流沁水急則浸

畿輔安瀾志

滏陽河一卷

末

城緩則潦地爲害甚烈

謹案巖崙河源出紫山東北流逕店子灣石坡村

張家莊師家莊南牛叫李家莊凡十二里會牛照

河俗名牛叫河源出紫山東流八里逕牛照村會

巖崙河下流爲沁河 又案沁河專名見於方輿

紀要名勝志蓋仍水經注渚沁水之文也方輿紀

要云城南五里有渚河城西半里許有沁河考明

正統中知府華津知縣韓駟因馬服岡之水爲城

患曾開新河使之改流大學士李東陽作記云廣

平之屬縣曰邯鄲在府治西南五十餘里漳溢二

水抱其左葛堵邯紫諸山環其右有泉出於紫山

曰渚沁水東趨數十里抵縣城始折而北每秋雨

暴至勢極湍悍城輒壞無錫華君來知府事以爲

河流不改則終無善策相地勢溯流而上可里許

改河故道避城而北以入於漳凡爲新河七百二

十丈深丈有八尺闊十丈五尺則去城半里者卽

畿輔安瀾志

滏陽河一卷

末

所開之新河豈因新而附會爲沁歟卽李記亦仍

水經注渚沁水之文可知沁水未嘗有專名也又

記云避城而北以入於漳其時漳溢合於磁州城

北溢名爲漳所奪故言漳不言溢

又北流東轉十六里又屈而西北流十里又折而東

北流十里逕馮村則有輪鼉河自縣西北東流入焉

方輿紀要輪鼉河在邯鄲縣西北二里或云洛河

支流也其水秋夏之交散注田疇或抵城下與沁

同流相傳元至正間有龍龜闕於澤中龍勝而龜負故名

謹案輸龍河源出縣西北山下俗呼興龍泉自縣

西北之周家窑河流始著東南流逕黃家窯姜家

窯北高岡南高岡聶家莊凡十八里又折而東北

流十六里逕呂仙祠俗名黃梁夢廣平府志在邯鄲縣北二十里

王化又東流四里至馮村橋入滏陽河

又北流三里則有柳楊河自縣西北三十里之兩岡

畿輔安瀾志

滏陽河一卷

式一

村東南流二十里逕蘇里闡入焉又東北流十二里

逕唐家屯入永年縣西南境又名柳林河

明史地理志永年縣西南有滏水自河南臨漳縣

流入亦曰滏陽河 方輿紀要永年縣滏水在府

西南五里自邯鄲縣流入界俗謂之柳林河

又東流十二里逕永年縣西境其分支為小滏河一

名舊滏河一名牛尾河一名劉累河詳大陸澤篇又東流

十五里逕廣平府城南其分支環城為濠又折而北

流逕郡城東凡十里又折而東北流二十里逕于家寨入曲周縣西南境

明史地理志曲周縣東有滏陽河 方輿紀要曲

周縣滏陽河縣東一里自永年東一北流逕縣南

又東北入平鄉縣境下流合於洺河舊時雨潦輒

有暴溢之虞冬夏之交曠涸為患萬曆初漳水決

溢於大名府魏縣界奔流北出至縣八里蘇河寨

挾滏河而經縣東勢盛流駛非復故瀆也

畿輔安瀾志

滏陽河一卷

九一

又東流八里逕滏陽集得漳河支流故迹

方輿紀要漳水在曲周縣三十里自河南臨漳縣

流入府境經成安廣平肥鄉三縣而至縣界 二

統志漳水自磁州以下歷代遷徙不常水經注元

和志所載在肥鄉曲周雞澤平鄉之地本與滏洛

諸水合流宋時始於上流引注衛河明永樂中復

與滏河合流正德中又南徙經魏縣入衛萬曆十

六年復北徙後分二支一逕成安肥鄉一逕邯鄲

永年皆至曲周合溢陽河

謹案漳河故道在曲周縣西南二十里順治八年

自永年縣班家莊流入境今已久涸其河首起磁

州東北二和村分東西二支東支由州北北行入

成安縣西北境迤肥鄉縣境西達永年縣南境西

支亦由州北北行入邯鄲縣東南境迤永年縣西

南境二支皆由永年縣南十里之吳良寨合流又

東北行入曲周縣西南境之丁町店又北行二十

畿輔安瀾志

溢陽河一卷

字

里迤溢陽集入溢陽河

又東北流二十里迤曲周縣城南折而北流繞城東

八里又北流十八里迤舊城營入雞澤縣東南境

二統志曲周縣城周五里門四引溢水為濠廣四

丈餘 雞澤縣志會盟臺在縣東十五里舊城營

謹案因收事而附會為亭臺習俗之陋是處有之此蓋因春秋雞澤之會而附會之也

又北流十六里繞雞澤縣城分為二支南為文明河

北為興隆河皆東流入於城隍

謹案文明河首起縣東八里溢陽河西岸邢家隄

山利民開分支南流八里達於城隍又分流少北

為興隆河又東流八里達於城濠

其正流又北流十里迤東于自口入順德府平鄉縣

東南境

明史地理志平鄉東有溢河萬歷三十年漳挾溢

陽河北山會於沙洛諸河而漳水之舊流益亂

又北流十二里迤平鄉縣城東七里又東流十四里

畿輔安瀾志

溢陽河一卷

字

迤油臺關折而東北流十二里迤豆店橋又屈而西

北流十八里迤龐家莊入任縣東南境迤新店橋又

北流三十里迤邢家灣則有縣東北大陸澤之水自

雞爪河東流入焉

詳大陸澤及寧晉泊篇

二統志溢陽河案舊志明萬曆三十年漳水自平

鄉縣與溢陽河合流注於大陸澤會諸河之水又

東北流為雞爪河入隆平縣界今漳水已不合溢

溢水自平鄉又北迤任縣東北雞爪河會大陸澤

水自西流合焉自下通名滏陽不稱雞爪河皆與昔不同矣

謹案往時滏陽河挾漳河至任縣復會澧洛百泉

諸水入大陸澤貫澤而去方輿紀要漳河自平鄉合沙洛諸流入南和縣

境又西北會於澧河而入任縣界澧河者上源即百泉河也自邢臺縣流入南和縣境漳水及沙洛

諸河俱流合焉平鄉縣志東二十餘里為舊漳河又東十二里有新漳河漳水流濁易决舊漳河

又填淤不能容水每至漲溢則西入滏陽東入新漳而沙洛諸流亦不時泛澧與漳滏諸流合為一

害過隆平達於寧晉泊明嘉靖間發正順二

滏陽河一卷 三

府民夫萬人濬自任縣之穆家口村迄於隆平縣

之羊毛圪塔凡四十里其流大暢自萬歷中漳河

泛濫由曲周入滏陽河滏陽亦决而東徙不復與

洛澧諸河合於是澧河合諸流行其道貫澤北流

當時稱東徙者曰新滏陽河

其東岸入鉅鹿西北境者長一百里又北流三十里

迄范家莊入隆平縣東南境又名清水河

名勝志滏陽河歷曲周隆平入大陸澤俗呼為清

水河自順德府任縣流入

又北流五十三里逕耿家莊入寧晉縣東南境又北

流三十五里逕涇口村則有縣東寧晉泊之水自新

挑河東流入焉詳寧晉泊篇又北流十里逕小河莊則有

鹹河自正定府藁城縣東南流入焉鹹河漳沱河支

流也詳見漳沱河又折而東北流十五里入冀州西北境自保定

府東鹿縣南之百尺口合滹沱河新挑河上游並

一統志百尺口在東鹿縣南四十里又百尺溝在

畿輔安瀾志 滏陽河一卷 三

寧晉縣東北六十里有百尺口村蓋其故瀆也滹

沱河在東鹿縣南四十里自晉州流入順治十二

年自晉州寨子口决入由縣東南百尺口入冀州

界清水河

謹案百尺溝斯涇水之下流也今東鹿縣南四十

里有百尺口說者以為即百尺溝水經注漳水篇

白渠又東謂之斯涇水地理志云太白渠東至曲

陽入涇河者也東分為二水支津右出焉東南流

謂之百尺溝東南逕和城北又東南逕貫城西百尺溝東南散流逕歷鄉東南南入泚湖東注衡水也考和城卽今晉州後漢書邳彤傳初爲王莽和城卒正註引東觀漢記曰王莽分鉅鹿爲和城郡在下曲陽貫城卽貫縣今東鹿縣晉州在東鹿縣西舊時斯浚水自井陘縣東南流至此而爲百尺溝又南流而散入泚湖當卽寧晉泊正在東鹿縣西南後浚河南流會洛河於趙州入寧晉泊其上

畿輔安瀾志

滏陽河一卷

五

源斷流而溝尚存古溝入水之處必有口道後世因名之曰百尺口今乃爲滹滏會流之處古今水道之變也
入冀州西北營疙疸村爲滹滏會流河乾隆二十四年滹沱改流由晉州魯家莊入寧晉縣東北境分東西二支東由冀州營疙疸村入滏西由縣境營上村東入滏自冀州而北皆爲滹沱所奪不復名滏於嘉慶六年以後冀州新河寧晉隄工俱有漫口河泊相

連民船商艘徑由冀州之柏牙莊新河縣之大田莊寧晉縣之侯家口等村入泊連年汕刷河形已成則又非復曩時故道矣

畿輔安瀾志

滏陽河一卷

五

隄防

固城隄一名程公隄在磁州西南長三里一百四十四步寬二丈五尺高八尺相傳宋程珣所築以防溢水小隄在磁州東南

磁州志州東南小堤一道長一里四十步寬二丈五尺高四尺

西閘在磁州西十二里槐樹村跨滏陽河明萬曆中知州孫健建初止一空十二年知縣劉安仁增為七

畿輔安瀾志

滏陽河一卷

五

空石堰長十二丈高五尺下為石底廣一丈五尺兩端為石臺高一丈二尺廣各半畝

本朝康熙二十二年知州蔣擢重修

磁州志山水暴漲常高於閘人無所施力冲決之患往往有之知州劉安仁增立閘七空又於閘之兩旁設立絞椿啓板甚便暴漲始不能為害

東閘在磁州東北二十五里琉璃村跨滏陽河明崇禎八年知州李為珩倣西閘建偏閘在磁州東城橋

康熙四十七年知州蔣擢建

磁州志東西兩閘之水西常有餘而東常不足乃於康熙四十七年於紅渠上建閘一座引水東流由廣濟橋而歸大渠之內

謹案雍正二年磁人於東閘北十里閻家淺建閘攔河名第三閘由是下流邯鄲永年二縣當春耕時不得沾溢水涓滴之利奉

旨兩省勘議割磁州入直隸廣平毀第三閘刻日分水始得

畿輔安瀾志

滏陽河一卷

五

均利 部議畧議得總督李衛議覆張廷勳條奏磁州攔河三閘一案疏稱據河道趙國麟詳據磁永邯曲雞五州縣覆稱溢河一水向因磁州築閘任意啓閉以致水利不均今公同會議磁州東西二閘仍循舊例以三月為始至八月終止定限十日輪流啓閉週而復始竊思三月至八月正田禾長養成粒之時倘遇雨澤稀少必待十日始得灌注恐磁永上下俱失水澤之利且溢為商船往來

之道若必十日始放則商船於兩閘之間坐守一旬將來必致復有飲金買水之事均有未便應以五日爲限留水灌溉磁州則東西兩閘五日俱閉放水灌邯永等縣則東西兩閘五日俱開永杜爭訟 州議畧案磁州四閘有七洞每洞下板八塊每塊計一尺三寸爲度積水至板六塊即可分注溝渠至八塊而各田充足請自二月三十日以後將閘板全下每月開啟六次啟閉之法水底留板六塊水面去板二塊使本地之溝水常存而下游之餘波不絕既不開水以病鄰亦不竭上以益下東閘止一洞下板十三塊每塊以一尺爲度使與西閘同日啟閉水底留板九塊水面去板四塊每遇啟閉委官看視俟與板平即止以一啓五日爲率由東閘而下閘家淺第三閘拆毀不許復建趙壘隄在邯鄲縣東北趙壘村南長六七甲許明嘉靖三十二年築萬厯初知縣張第以不便議廢

畿輔安瀾志

卷一

三

沁河隄在邯鄲縣城南明正德中知縣韓駟築明大學士李東陽築隄改渠記畧廣平之屬縣曰邯鄲在府治西南五十餘里漳滏之水抱其左葛堵邯紫諸山環其右有泉水出於紫山曰渚沁水東趨數十里抵縣城始折而北每秋雨暴至勢極湍悍無錫華君來知府事相地勢改河故道避城而北入於漳障以長隄高厚各三丈受水之處甃石百丈有奇貫以鐵定關鍵旁午沿堤植柳萬餘根節交錯峙爲崇邱牢不可動始於正德甲戌三月至丙子十月而成歐隄在邯鄲縣西半里明萬厯中知縣歐陽調律築亦以防沁水也羅城頭閘在邯鄲縣東南五里之羅城頭跨滏陽河明萬厯中建

畿輔安瀾志

卷一

三

建

謹案永邯二邑互爭水利自明萬厯以後無有止息

本朝以磁州收隸廣平郡既定分水之議而永邯分水亦定雍正五年磁永邯曲雞五州縣公議邯鄲界在磁州下永上地勢頗高向例自八月二十三日以後至次年三月二十三日以前始開開蓄水澆地種麥若照磁開之例五日啟閉則點水不能到

畿輔安瀾志

滏陽河一卷

十一

地無可溉麥今議以初九十九二十日每月開閉三日開日徹底盡啟以通商船至夜乃上板蓄水農民既灌溉有資船戶應期而至實為兩得其平其永年以下曲雞等處既地勢低窪皆用兩旁偏開進水並無攔河截水之大開向係民間自行啟閉應從民便是年五月總督李衛准詳泐石河干永年縣護城隄在府治西南延袤三十里
二統志明嘉靖中築 廣平府志相傳築於寶建

德嘉靖間知府李騰霄增築

賈葛潭隄在永年縣城西南延袤三十里如複嶺然所以障溢水

方輿紀要賈葛口隄東沿溢河至府城東南復迤邐而北長三十里許

謹案溢陽河自邯鄲縣東北達於永年縣西南往時溢挾漳流駛波直注永年往往受害郡城亦虞冲決於是於邯鄲之東北趙壘村築隄以禦之使

畿輔安瀾志

滏陽河一卷

十一

溢水不得奔突郡城而復於永年縣西南築此隄護城隄內又有隄勢如複嶺皆明嘉靖中與趙壘隄同築也然趙壘築而溢水不得迅流遂致湮沒邯鄲由是萬厯間邯鄲令張第建議力爭趙壘遂廢而永之所恃以禦溢者惟此隄矣廣平府志謂明嘉靖萬厯迄於

本朝順治二年康熙七年溢水屢決隄至城下僅乃得免蓋彼時溢挾漳而來故其勢甚橫自康熙三十

三年漳河南徙溢水獨流久無決隄亦遂多殘
缺因舊之功先時之防是在守土者焉 又案方

輿紀要永年縣溢水在府西南五里有隄東去城

二里唐武德五年太宗攻劉黑闥於洛州別將程

名振載鼓六十具於城西二里隄上擊之城中地

皆震動即溢陽河隄矣然則護城隄豈即唐隄之

遺址耶又往時兵與郡城恃溢水爲固自全防禦

使伯德特離補引溢陽河水護城盜不能入厥後

畿輔安瀾志

溢陽河一卷

三

元時亦踵其計至明末流賊之禍尤恃溢以限賊

騎然皆決隄放水雖濟一時之急而隄亦從此傾

壞府志載城南迤東沿隄之口鐵鍋口蓮花口鳳

凰口娘娘口四口以備導泄明末兵興知縣宋祖

乙倣金元引水護城郡人伸佳允疏請挑外口以

守關全城賴之而鐵鍋決口河東村莊漂溺殆盡

則修築之功在無事時尤宜講也

惠民閘在永年縣西南十里閻村明嘉靖間知府高

汝行建萬曆十三年知府蔣以忠重修

廣仁閘在縣西二十里賈葛村明萬曆四十二年知

府張和中建今廢

普惠閘在縣西南十六里馬到固明嘉靖四十二年

知縣朱泰建

便民閘在縣西南十五里大慈村明萬曆間知府蔣

以忠建

益民閘在縣西南十四里新莊康熙四年建

畿輔安瀾志

溢陽河一卷

三

廣濟閘在縣西南十二里閻村明崇禎十四年知縣

郝綱建

濟民閘在縣西南十一里王家莊明嘉靖間知府柳

希玘推官楊浦建

潤民閘在縣西南十里西閻村明萬曆間知府蔣以

忠建

阜民閘在縣西南五里田家堡明嘉靖間知府翟晟

建萬曆間知縣馬重修

利民閘本名惠民閘在縣東南五里明成化間知府朱進建二十三年知府王衡重修改今名

本朝順治中知縣余維樞重修

永年縣志引水入濠灌環城之田諸閘惟此最先疑卽元人舊跡 廣平府志灌田之餘引以入濠於是乃有菑菑段莫之利李進自記於河隄高厚處開溝續用椿木磚石包砌臨河閘二座引水灌田二開東西開總渠一道南北分開副渠六道副

畿輔安瀾

滏陽河一卷

五

渠之間又各開水渠支分區別以便澆灌閘口設老人一名夫三十名總渠設總甲一名副渠設小甲六名各蠲徭役責令看守 重修利民閘記畧利民閘創自城西諸閘之先臨滏陽河上就大隄決渠導水灌田七百餘畝有總渠副渠凡六道副渠之間各有小渠支派井如又設老人渠長總甲小甲爲約束啓閉以時運灌以次侵奪者有罰著爲令歷年既久水嘴址不治河亦改徙故道順治

丙申余承乏茲邑會郡守許公講求水利相與鳩工治事徙舊址稍東表裏建閘濬開溝洫一準諸前法乃隨引水至城南漲則閉之俾水循河故道負郭斥鹵悉成沃壤

安民閘在縣東南五里東橋明嘉靖間知府柳希玘建

便民閘在縣東北五里借馬莊順治十三年知縣余維樞重修

畿輔安瀾

滏陽河一卷

五

惠民閘卽通水閘故址也在縣東北三里雍正八年建高一丈六尺寬二丈五尺長四丈砌以磚石外築月隄以護閘口 賈葛潭溝閘在永年縣東北三里半小漳河東岸乾隆二十八年開濬清潭因建此閘 曲周縣護城堤在縣西南十二里滏陽集時漳河自此入濬築堤禦之自集抵城東至馬疇村長三十里使不得直北注於城

溢河東岸隄在曲川縣東三里乾隆四年知縣周顧
勲築五年知縣陸拱辰增修

宏濟閘在山周縣東北濟川橋南明嘉靖中知縣王
友賢建今廢

護城閘在縣城東明萬厯中知縣趙允昌建今廢

七岔路閘亦王友賢建今廢

雞澤縣護城隄四周高一丈廣八尺明嘉靖二十年
知縣高希增築以防漳溢沙沼之水

畿輔安瀾志

溢陽河一卷

五

溢河隄在雞澤縣東溢陽河西岸高一丈四尺廣一
丈二尺長十五里明築

雞澤縣志溢河隄在縣東定例五年一大修主修

三村曰舊城營邢家堤東於口協修各村曰三貫

莊庫史莊丁陳莊附馬寨靳家莊槐玉橋常家莊

於林要四河口司馬堡郝莊八家塞臺頭賈莊葉

柳營東馬方營程官營東安上西於口劉家莊北

馬方營三青隄龍泉各村案牌分段授工加高培

厚每年小修各按地頭填補或有塌卸處所隨時
修整

新河隄在雞澤縣西南起馮鄭村訖亭自頭長二里
康熙七年知縣姜昭築

七利閘在雞澤縣東沿文明興隆二河開子溝七道
南四北三各為閘以蓄洩之自一至七以次而名乾
隆十八年知縣王光燮建

利民閘在縣東六里邢家堤溢陽河西岸乾隆九年

畿輔安瀾志

溢陽河一卷

五

知縣李世基建

青龍閘在縣城東北隅與隆河入城濠處也乾隆十
七年知縣王光燮建

文明閘在縣城東南隅文明河入城濠處也乾隆十
八年知縣王光燮建

平鄉縣溢陽河隄在平鄉縣東起自縣東南界南接

雞澤縣界北抵任縣界東岸長三十五里三百餘步
西岸長四十一里二百餘步高五六尺至七八尺正

統二年知縣邱陵修築今東岸隄多廢

落漠河隄在縣西南北循落漠河東岸北抵南和縣

界長六里正統六年知縣邱陵修謹案此即劉界河隄也

安東隄在縣東南三十里起自縣東三十八里麟兒

莊訖於縣東南二十六里姚家莊介舊漳河新漳河

之中斜長十六里所以障漳河之泛漲於曲周者也

奠中隄在平鄉縣東十里起自縣東南十六里訖於

縣東北三十六里介於溢陽河舊漳河中長六十里

所以障漳溢二河之泛漲於雞澤曲周而入縣境者

也

鎮西隄在縣南五里起自縣東南八里溢陽河西岸

遠縣城而西訖於鄉西北十四里任縣界長三十四

里所以障溢陽河之泛漲於雞澤而北注者也

平鄉縣志宏治十五年諸河皆溢知縣唐澤請與

曲周各沿新河聯築長隄以障溢水五口隄成而

曲周苟且塞命乃即其側築斜隄屬於舊漳之左

未幾曲周果決水抵斜隄而還名曰安東隄請於

雞澤南和各修舊隄恐其或類曲周乃於漳東溢

西兩間斜築長隄以相聯而邑西無患名曰鎮西

隄二隄成而東西河古廟麟兒小寨四村置安東

外南北柴村蘇頭寨東西新寨五村置鎮西外均

免其門頭修築軍需車螺等役永為定例溢東隄

舊越雞澤羅官營抵曲周五間房而止水發每自

彼溢唐公乃接築斜隄上屬於舊漳隄右而邑中

無患名曰奠中隄

謹案鎮西安東奠中為平鄉縣之大隄皆明宏治

十六年築計共長一百七十里址濶三十丈高十

丈頂闊十丈其城濠四周又有護城隄所以防水

患者至矣蓋縣境低窪曲周雞澤漳溢二水汎流

北注皆逕縣界以達於任縣之大陸澤故其防之

周密如此然惟鎮西一隄為防溢要害安東奠中

皆以防漳今漳河南徙昔之物漳者轉以防溢矣

畿輔安瀾志 卷一 漳陽河一 五

故詳志於此

復興閘在平鄉縣東南八里張家橋西滏陽河西岸

乾隆十二年知縣楊喬重修

文明閘在縣東七里郭家橋南滏陽河西岸明萬曆

六年知縣何允升建

本朝雍正元年知縣趙道元重修

霍林閘在縣東六里郭家橋北滏陽河西岸

洪濟閘在縣東北七里橫頭橋滏陽河東岸

畿輔安瀾志

滏陽河一卷

三

樂利閘在縣東北十二里馬莊橋南滏陽河東岸

游召閘在縣東北二十里游召村滏陽河東岸

均利閘在縣東北三十里豆莊橋南滏陽河西岸

祥瑞閘在縣東北三十二里王仲義橋北滏陽河北

岸明萬曆中建

謹案以上六閘統謂之利民閘皆明萬曆三十年

知縣蔣廷儀建

本朝雍正三年知縣趙道元重修今以滏陽河上流礙

州邯鄲永年雞澤層層蓄水水流甚微難於資用

諸閘皆廢

任縣滏陽河隄起自縣東南上接平鄉界迄於縣東

北下入鉅鹿縣界西岸

禪堂閘在任縣東北又北為郝家閘又北為牛家閘

俱在滏陽河西岸牛家閘又東北為胡家閘胡家閘

西北為王家西閘東為王家東閘又北為李家閘俱

在東岸又趙家閘在朱家閘西北又北為賈家閘俱

畿輔安瀾志

滏陽河一卷

三

在西岸又北為朱家閘又北為牛辛閘俱在東岸牛

閘西為劉家閘在西岸又北為永濟閘跨滏陽河中

俱雍正四年建

謹案永濟閘明萬曆二十八年知縣徐璘所建復

為子閘曰天口出家莊吳家口鄧家口王家灣買

家莊邊家莊恒利共八座天口即今郝家閘王家

灣即今王家東西閘餘閘皆雍正四年循舊迹興

復並為增添耳

雞爪閘在任縣東北五十里邢家灣滏陽河西岸為

大陸澤溢水交通處明建

並詳大陸澤雞爪河

東岸涵洞在縣東北沿滏陽河東岸凡九十一道在

新店村者九南新莊者十八北定村者十四大口村

者十五田玉莊者八甄莊者十二邊家莊者八黃家

莊者五邢家灣者二

西岸涵洞在縣東北沿滏陽河西岸凡九十道在新

店村者十三劉家莊者十九北定橋者八天口村者

續補安瀾志

滏陽河一卷

聖一

十三寧家莊者六甄莊者十八邊家莊者五黃家莊

者七邢家灣者一

鉅鹿縣滏陽河隄在縣西北二十里長一里一百七

十三丈九尺

樂利隄一名長隄在縣西境起自縣南十五里平鄉

縣交界大宋岡迤達縣境西南折而西又環而北迄

於縣北五十里之杜家常路南連平鄉西界任縣北

接隆平回環長一百餘里高六七尺至八九尺廣八

九尺至三丈以防滏陽河水之東溢入縣境明宏治
間築

本朝順治十三年知縣傅登庸重修

張莊閘在鉅鹿縣西北二十里張家莊滏陽河東岸

引渠東流達於樂利隄西郭村涵洞乾隆九年知縣

張文莊建

范家莊閘在縣西北二十五里范家莊滏陽河東岸

引渠東南流達於樂利隄鹽池涵洞乾隆十二年知

續補安瀾志

滏陽河一卷

聖一

縣張文莊建

永賴隄在隆平縣東南境自縣東南上接鉅鹿縣界

迄於縣東北下入寧晉縣界長五十三里

范家莊閘在隆平縣東南范家莊北滏陽河東岸又

西北三里為蓮子坑閘在西岸俱乾隆十三年建又

東北三里為北鹽池閘在東岸係十年建又北五里

為白家寨閘在東岸明建又西北四里為西門莊閘

在西岸雍正十三年建又東北一里為馬欄閘又北

五里爲任村閘俱在東岸明建又西北一里爲楊家樓閘在西岸明建又東北爲牛家橋閘在東岸雍正元年建又北二里爲徐麻營閘在東岸明建又西北二里爲蘇家莊閘在西岸乾隆五年建又東北四里爲千戶營閘在東岸雍正五年建又西北二里爲獅子圪塔閘在西岸乾隆六年建又北六里爲棗陀村閘在西岸乾隆二年建又東北二里爲連仲村閘在東岸又北二里爲馬家臺閘在西岸又東北一里爲

畿輔安瀾志

滄陽河一卷

四

趙家臺閘在東岸俱乾隆六年建

寧晉縣滄陽河隄在縣東西兩岸各長五十五里高八尺頂寬一丈二尺底寬五丈乾隆二十八年重修新挑河隄在寧晉縣東北長十一里七分高一丈頂寬一丈二尺底寬四丈七尺

謹案滄陽河隄起自磁州訖於寧晉寧晉而下爲滹沱所奪水力强悍藉隄捍禦尤爲吃緊然自發源以訖下尾皆用民修頗不堅固曲雖平任時患

橫溢翼衡之間冲决彌甚畿輔通志謂滄河隄岸

例係瀕河村莊修築工多力少難免潰决應照千

里長隄之例將該州縣所有隄工丈尺查明通邑

里中攤派均修造冊存案永著爲令工少人多自

成豈固矣 又案廣陽隄廢滹水南趨將寧晉縣

涑口冲决淤塞大營上村河槽致有改道附錄奏

畧於後 嘉慶十三年總督溫承惠奏畧滄陽河

因乾隆五十年間廣陽隄工漸次坍塌成深坑

畿輔安瀾志

滄陽河一卷

四

難以修復滹水漸向南趨嘉慶四年六七月間滹

水異漲致將寧晉縣涑口冲决淹及河東邱頭冀

州南田等村其寧晉縣之大營上村一帶河槽俱

被淤塞近年來因冀州新河寧晉隄工俱有漫口

通連寧晉泊鹽艘商船皆由冀州之柏牙莊新河

縣之大田莊寧晉縣之侯家口等村挽入寧晉泊

前進河泊相連積潦難涸自應將耿家莊等處分

段挑挖成河俾商艘民船不致阻滯

詳寧晉泊篇

橋渡

滏陽橋一名假月橋在磁州南一里跨滏陽河上甃石長十丈金泰和四年建元至正中重修

元王惲秋澗集磁山石橋記畧滏水西來距城四十里而近又五里東合於漳方夏秋霖潦水循崖而下漳水洶怒則激流而上滙於觀魚亭下者三丈有奇吞長隄滅兩渙歲利時復波蕩水涵我惟識覺公和尚戚之乃代木以石易脆以堅臨終以

畿輔安瀾志

滏陽河一卷

異

命其徒善仙俾鳩工垂四十年僅克有成廣容兩軌表以十丈旁鑿二空以洩水怒蓋經始於世宗龍飛遼東之初而斷手於聖上鳳集鼓山之年

利濟橋在州西五里通武安縣

東石橋在州城東明萬厯中建

良方橋在州東北長二丈順治十五年建

張潛良方橋記畧磁為後魏臨水地太行諸山峙

其背滏水出鸞鸞神巖兩山麓下潺潺西折而南

又折而東蓋環城三面焉城百雉崔魏池廣十丈

深二丈長堤周屬高廣各丈有奇其水則西引滏河自五瓜渠注之城東隅池岸去滏河二百武許地勢窪薄土人決隄洩水遂不可塞久之衝嚙近隄六七丈皆圯巡憲楊公我蒿來治鄴都乃建橋水口上亘二丈濶丈有二尺高二丈公名春芳比直興濟人是役也捐金襄之者州牧張君瑞午遼東人

畿輔安瀾志

滏陽河一卷

聖

紙坊橋亦名利濟橋在磁州西紙坊村跨廣盛泉上甃石長十八丈康熙三十六年建

永固橋在州北二十里高庚鎮康熙三十八年知州

蔣擢建

琉璃橋在州東北二十里下琉璃村

東城橋在州東北東城營

以上俱石橋跨滏陽河上

永濟橋在州城北門外明萬厯十三年知縣張夢麟

建

廣濟橋在永濟橋北康熙三十八年知州蔣擢建

以上二橋皆石橋跨五瓜渠上

梁王橋在州北二十里鋪甃石跨北大渠上明正德

中建

濯纓橋在州北三十五里跨牝牛河上康熙三十八

年知州蔣擢重建甃石長五丈廣一丈五尺

張莊橋在邯鄲縣南張家莊甃石跨滏陽河上明建

畿輔安瀾志

滏陽河一卷

吳

又北為羅城頭橋又北柳林橋又北為南蘇橋又北

蘇橋又北為馮村橋又東北為賈葛口橋又東北為

唐家屯橋皆木橋惟北蘓為石橋俱跨滏陽河上

學步橋在邯鄲縣北關外甃石跨沁河上明萬曆中

知縣王曰善建

市橋在邯鄲縣西門外相傳戰國時趙王建下有鐵

牛鐵柱今廢

渚河渡在邯鄲縣南五里

安惠橋在永年縣東南十里南閭村

廣濟橋在郡城南五里明嘉靖二十三年建

開子橋在郡城東南隅

宏濟橋亦名馬頭橋在郡城東五里

以上皆石橋跨滏陽河上

滏陽橋在曲周縣西南十二里滏陽集橋南即漳河

支流入滏處也又城南三里為南新橋其東北三里

為濟川橋順治中知縣李時茂重建雍正九年知縣張若巖重修北五里為七

畿輔安瀾志

滏陽河一卷

吳

岔路橋又北十里為馬疇橋皆木橋跨滏陽河上

舊城橋在雞澤縣東南十里舊城村又北為邢家橋

又北為東於口橋皆跨滏陽河上

隄西橋在平鄉縣東南八里鎮西隄所起之處又北

六里為郭家橋又北三里為徐家橋又北五里為夏

莊橋又北四里為馬莊橋又北五里為田莊橋又東

北五里為游召橋又東北六里為尹村橋又北五里

為寶莊橋即寶二疇橋又西北五里為重疇橋皆木

橋跨滄陽河上

小石橋一名落漠口橋在平鄉縣西七里甃石跨落漠河上乾隆十二年重修

晉濟橋在任縣東南三十里辛店村長六丈五尺又

北五里為南新莊橋又北二里為北定橋又北六里

為天口橋又北四里為甄莊橋又北八里為邢家灣

橋又北二里為邊家橋皆石柱木梁跨滄陽河上多

建自前明惟天口邊家雍正間修餘皆乾隆間重修

畿輔安瀾志

滄陽河一卷

辛

蓮子坑橋在隆平縣東南又北八里為白家寨橋又

北十里為馬欄橋又北五里為任村橋又北七里為

牛家橋又北九里為蘇家橋又北四里為千戶橋又

北二里為獅子坑塔橋又北六里為棗陀橋又北四

里為馬臺橋皆木橋跨滄陽河上皆明建惟蘇家橋

康熙五十九年建

耿家莊橋即晉濟橋在寧晉縣東南三十里耿家莊

甃石長八丈廣一丈八尺高三丈乾隆五年建又北

四里為孟家莊橋即小河口橋又北五里為小河橋

甃石長二丈廣一丈八尺乾隆二十二年重修又北

三里為舖頭村橋甃石長四丈廣二丈高一丈八尺

乾隆九年重修又北五里為洩口橋又北六里為營

上橋

新挑河石橋一名永濟橋在寧晉縣東二十五里東

汪村洩河尾新挑河之首甃石長三丈五尺廣一丈

六尺高一丈二尺乾隆十一年建

畿輔安瀾志

滄陽河一卷

至

謹案一統志冀州清河縣北三十里有滄陽橋接

東鹿縣界今滄為滹沱所奪自入冀州境已不得

專以滄名故不載

祠廟

黑龍洞龍神祠在磁州西四十里神鷹山山半有明月關關內有龍神像蓋祠溢水之神

謹案太平御覽引水經注溢水發源石鼓山南巖

下水上有祠能興雲雨蓋逸文也今鼓山有廟名

晉祠所祀非水神

分水龍王廟在磁州西十二里槐樹村明萬歷十五

年州牧孫健建西開分五瓜渠磁人立廟以配祀溢

畿輔安瀾志

滏陽河一卷

卷一

河神後增祀州牧劉安仁顧頤李為珩趙纘將擢歲

以二月致祭

水神祠在永年縣西南十里閭村惠民開上明嘉靖

九年廣平府知府高汝行建

謹案名勝志永年縣有溢口祠佛圖澄傳曰石虎

時自正月至六月不雨澄詣祠稽首暴露即有二

龍降雨祠下考澄降龍之處據太平御覽所引水

經注佛圖澄別傳當在鼓山鼓山一名溢口山即

溢水發源處永年縣不應有溢口祠畿輔通志亦

謂溢口在府城南豈後人訛溢口於此故為立祠

歟

河神祠在曲周縣東三里以祀滏陽河神也

畿輔安瀾志

滏陽河一卷

卷一

水利

磁州

東閘引溢陽河水南渠灌閘南村小狼圪塔等村

渠長十里北渠灌辛莊營馬兒莊徐家莊王家莊

胡家莊北豆公柳兒營太平莊小馬莊張家莊南

豆公南左良北左良鄭家莊屯莊吳家莊等村渠

長三十里西渠灌杏園村琉璃鎮大營村小營村

東城橋等村渠長二十里共灌水田四百一頃四

畿輔安瀾志

谷陽河一卷

卷

十村

高與村渠引溢陽河水灌本村地渠長二千四百

二十步濶一丈三尺深八九尺

州西北務本村張家莊量斗莊州東北太平杏園

諸村營田引溢陽河水仍洩水於本河自雍正四

五兩年計營莊稻田十萬餘畝

畿輔通志案元臣郭守敬言溢陽河

水由溢陽郡鄆州永年下經難澤合入灤河可灌山三千餘頃近因磁人舍本逐末多種煙葉龍苗稻田漸減又緣地居上游開闢築壩壅水罔利而下流不獲沾勺水之潤雍正四年經賢王奏請

改歸直隸統轄道員分定水限均利息爭又勸州民種稻以重本計穀至十萬餘畝風移俗易所謂令如流水之源者矣

邯鄲

羅城頭閘渠二皆引溢陽河水一東流灌羅城頭

左西村中堡南堡一北流灌北堡小東屯柳林橋

岳家莊東城角郝家莊秦場村

柳林閘渠二皆引溢陽河水一東北流灌中柳林

東柳林兼葭莊炮臺寺填池村南屯頭北屯頭上

畿輔安瀾志

谷陽河一卷

卷

壁村唐家莊一東流灌程家莊張家莊東來馬臺

西來馬臺南蘇曹橋胡村燕家莊馮村三家村鴟

池村

蘇里閘渠二皆引溢陽河水一東流灌蘇里村七

方村招賢屯王家買村賈葛口一北流灌東趙壘

皮條屯呂固屯劉固村盧英堡王化堡

永年

城西八閘自閘而出為總渠自總渠而分流為副

渠自副渠支分爲小渠共灌田一千九百餘頃

正四年因八閘舊制引溢陽河水洩水於郡北牛

尾河五六七八等年西南張家莊南胡賈村北胡

賈村趙家莊大隄北共營田一百八十七頃一十

八畝三分

曲周

宏濟閘渠明嘉靖中知縣王友賢開引溢陽河水

灌田今廢

廣平府志明嘉靖中知縣王友賢於濟川橋南運宏濟閘鑿渠灌田旋因漳水

畿輔安瀾志

卷一

渠

淤塞迫漳水去則地高於河不能受水渠閘前廢謹案曲周縣尚有趙兒寨東南閘七岔路閘東

南閘以導溢水之入宏濟閘七岔路閘以導溢水之出因以灌城隍且溉近地今皆涇廢

雞澤

利民閘渠有二皆引溢陽河水南爲文明河北爲

興隆河南北建七小閘分子溝七道灌城東吳家

莊張路固臺頭村城東北郭家莊程官營龍泉寺

城東南司麻堡諸村地三百餘頃

雞澤縣志溢水入境其流甚微

初播種則水不至惟秋末則開灌田可以多種二麥

平鄉

復興閘引溢陽河水灌東閘莊西閘莊晁家莊董

南莊柴口村地渠長七里文明閘引溢陽河水灌

郭家村郭李莊城東南地渠長六里二閘共灌地

凡二十頃餘

沿隄涵洞溢陽河兩岸長四十里有奇共百餘穴

沿隄井眼東西各村共八百九十三共灌畦地九

十頃餘

畿輔安瀾志

卷一

渠

東豆二莊周章村重義壘東北油召村崔家莊董

村引溢陽河水仍洩水於本河雍正五年七年共

營治稻田十九頃六十畝九年收旱田十八頃四

十畝謹案平鄉縣尚有霍林宏濟東利游召祥瑞五閘皆明萬歷中知縣蔣廷儀建今皆廢

鉅鹿

張莊閘渠引溢陽河水入樂利隄渠長六里灌東

郭城西郭城張威村帛坊房村進序寨五村地二

十三頃五十畝

范莊開渠亦入樂利隄長六里灌鹽池柳窪油房

大韓小韓五村地十二頃三十畝

任縣

東埝開渠凡五開胡家開灌田玉莊地二十九頃

五十三畝三分王家開李家開灌甄莊地七十六

頃二十畝朱家開灌邊家莊地二十五頃八十六

畝八分新寨開灌新寨地三百二十五頃二十八

畝西埝開渠凡七開禪堂開灌劉家莊地四十二

畿輔安瀾志

滏陽河一卷

卷一

頃五十九畝郝家開灌天口村地五十五頃九十

六畝牛家開王家開灌寧家莊地七十八頃七十

九畝甄莊開賈家開灌甄莊地一百八十九頃一

十八畝九分劉家開灌黃家莊地九十五頃四十

八畝

東岸涵洞凡九十一道灌新店村南新莊北定村

天口村田玉村甄莊邊家莊黃家莊邢家灣九村

共三百五頃六十五畝

西岸涵洞凡九十道灌新店村劉家莊北定村天

口村寧家莊甄莊黃家莊邢家灣九村地二百七

十四頃五十三畝

縣東北邊家莊牛新寨孫家莊正北西北張村大

北張村引滏陽河并牛尾河水仍洩水於本河雍

正五年七年共營治稻田一百頃二十三畝五分

九年改旱田八十一頃七十九畝二分

隆平

畿輔安瀾志

滏陽河一卷

卷一

東岸開渠有十引滏陽河水灌范家莊白家寨馬

欄村任村牛家橋徐麻營千戶營獅子圪塔連仲

村趙家臺十村地一百七頃餘

西岸開渠有七引滏陽河水灌蓮子坑北鹽池西

閻家莊楊家樓蘇家莊棗陀村馬家臺七村地八

十餘頃

畿輔安瀾志

大通河一卷

原委

附載

隄防

橋渡

修治

官司

畿輔安瀾志

大通河目錄

祠廟

水利

畿輔安瀾志

大通河一卷

原委

大通河元人所開以通通州漕運者也本名通惠河以其流入禁城謂之金水河

元史河渠志通惠河其源出於白浮甕山諸泉水也世祖至元二十八年都水監郭守敬奉詔興舉

畿輔安瀾志

大通河一卷

水利因建言疏鑿總長一百六十四里一百四步塞清水口十二處共長三百一十步首事於至元二十九年之春告成於三十年之秋賜名曰通惠河 又金水河源山宛平縣玉泉山流至義和門南水入京城故得金水之名 畿輔通志金水河即玉河上流也

明自永樂間河凍漕廢成化正德嘉靖間屢開濬之自大通橋起抵通州石壩長四十里更今名



明史地理志順天府大興東南有大通河亦曰通惠河水自玉河出繞城東南下流至高麗莊入白河即元運河也 明會典大通河即潞河舊為通惠河長一百六十餘里元初所鑿每十里為一閘蓄水通舟以免漕運陸輓之勞永樂以來諸閘猶多存者仍設官夫守視然不以轉漕河流漸淤成化正德間累命疏之功不果就嘉靖六年遣漕運總兵鄒衣衛都指揮及御史會濬之 席書漕船

畿輔安瀾志

大通河一卷

二

志都城經通州六十里為大通橋河 蒼叢通會河即今之大通河也水自玉河出繞都城東南經大通橋流至高麗莊入白河此其源流歸宿之大凡也蓋通會河之源雖言自白浮諸泉水而其實皆自西山一帶千巖萬壑之水滙於西湖注大通河流入高麗莊入於白河者也

謹案此河元時本名通惠上起西山下達通州自明改建都城圍積水潭於苑內上游河道不復濬

治僅於大通橋起迄於通州石壩址故又有大通之名

本朝因之不改其河道亦如明代之舊河防志謂通惠河舊名大通河先後倒置非也

舊源昌平州白浮巖山亦名神山泉

元史河渠志白浮巖山即通惠河上源之所出也白浮泉水在昌平縣界西折而南經巖山泊自西水門入都城焉 青溪漫稿巖山在都城西三十

畿輔安瀾志

大通河一卷

三

里清河玉泉之東西湖當其前金山拱其後 方輿紀要金山在順天府西三十里亦曰巖山其西有龍泉滙而為池曰巖山泊潛通太湖白浮山在昌平州東南十里有二龍潭流經白浮村為白浮堰 畿輔通志白浮泉在昌平州東南通惠河源出白浮村神山泉

與榆河合受一畝馬眼諸泉水滙為七里澳即西湖也

永部備考大通河西南會一畝馬眼玉泉遠襲山後匯爲七里樂 春明夢餘錄通會河通榆河會一畝馬眼諸泉繞襲山後匯爲七里樂又城河通榆河會一畝馬眼諸泉 一統志通會河逕神山泉過榆河會一畝馬眼諸泉西南流入宛平縣界七里泊在宛平縣西北三十五里地名碾莊亦名七里樂源出西山一畝馬眼諸泉遠出襲山後匯爲七里樂紆回向南行數十里入高粱河

畿輔安瀾志

大通河一卷

四

謹案襲山與玉泉山聯絡接勢實如一山通惠河舊道此山之泉所謂襲山泊者是也陸欽病逸漫記云白浮水今入清河一畝泉在襲山後已塞襲山下玉龍雙龍青龍等泉流入西湖蓋卽是今玉泉山之源水部備考春明夢餘錄明史河渠志同而畿輔通志

大清會典小谷薛鏡等書並云通惠河源出白浮村神山泉攷之元史河渠志其記通惠河也以爲源出

白浮襲山諸泉水又云都水監郭守敬於舊厓河跡跡導清水上自白浮村引神山泉西折南轉過雙塢榆河一畝玉泉諸水至西門入都城南則神山泉以下諸水皆其導引而非通惠之本源故一統志以爲大通河源自昌平白浮村逕神山泉過榆河會一畝馬眼諸泉西南流言逕言過言會最明今神山一畝馬眼三泉皆榆河所受之水不與大通河相灌注矣並詳榆河篇

畿輔安瀾志

大通河一卷

五

今源自玉泉山之玉泉曰水源頭亦名玉河 元史本紀世祖至元三年八月郭守敬請開玉泉水以通漕運從之 昌平山水記郭守敬奉詔興水利上自昌平縣白浮村引神山泉西北而南過雙塢一畝榆河玉泉諸水經襲山泊至西水門入都城神山向浮皆在州之東南地勢西高東下守敬乃能引之而西是不可曉 戴洵戴司城集玉泉在京城西三十里西山之麓有石洞泉泉味甘冽

其在山之陽者泉自下湧鳴若雜珮泓澄百頃合
 流而入都城逶迤曲折宛若流虹 都穆南濠集
 玉泉山金章宗嘗建行宮今廢山之北麓鑿石為
 螭頭泉從螭口出瀦而為池玉泉形如規瑩澈深
 靚掬飲甚甘其東石梁橫跨泉由之東流入湖東
 南至大通河為京師八景之一西山為京師之勝
 而玉泉又西山之勝 帝京景物畧觀音石閣而
 西有隆教寺又西上圓通寺望太和庵前山中入
 畿輔安瀾志 大通河一卷 六

指曰山盡頭泉所源也 燕都遊覽志玉泉或名
 之噴雪泉 春明夢餘錄水源頭兩山相夾小徑
 如綫亂水淙淙入數里有石洞三旁鑿龍頭水從
 龍口噴出水分二支其一伏流地中至玉泉山湧
 出山頂舊刻玉泉二字 方輿紀要玉河在順天
 府西源出玉泉山流注西湖東南入大通河亦謂
 之御河

東流山山為裂帛湖

宋啓明長安可遊記裂帛湖泉仰射如珠串古榆
 蔭潭上極幽秀 區懷瑞遊業呂公洞稍東為龍
 王祠淳泓方廣數丈湧泉如珠名裂帛湖然玉泉
 山傍每遇石縫即迸流濺雪不特裂帛湖 帝京
 景物畧玉泉山根碎石泉湧去山不數武裂帛湖
 也泉迸湖底狀如裂帛渙然合於湖湖方數丈水
 澄以鮮漾沙金色 畿輔通志裂帛湖在宛平縣
 玉泉山望湖亭之下

畿輔安瀾志 大通河一卷 十一

其下為西湖即今昆明湖也則有丹稜泮水高粱河
 官河及龍泉雙泉青龍諸泉入之

紀纂淵海西湖在玉泉山下環湖十里為一郡之
 勝觀 長安客話西湖去玉泉山僅里許即玉泉
 龍泉所瀦此地最窪受諸泉之委滙為巨浸土名
 大泊湖沙禽水鳥出沒隱見於天光雲影中可稱
 絕勝 燕都遊覽志由香山至望湖一水夾溝而
 出荇草交漬凡三里許水漸狹隱隱不知所之遊

者遂以西湖止此望通衢取道入城不知轉入林中灌水忽開回隄十里鵝鵲鵝鵲低飛遠立遠水長流不減杭之段家橋也 一統志西湖在宛平縣玉泉山下舊志玉泉之水明季南人興水田之利盡決諸窪堤塍畝畝宛似江南

蓮案丹稜泔水平地湧泉水亦西南出潛通琉璃

虞陽諸河王嘉謨薊邱集海堊凡二南則歸於白龍廟又前秦於湖北斜鄰樓峒河又西

五里為慶山又五里為青柏河南流入於淀之夕陽延而南者五里旁巴溝鄰曰丹稜泔泔之大以

畿輔安瀾志

大通河一卷

百頃十畝諸為湖循泔而町陸相連有石梁曰西勾復諸為小溪又南為陂五六泔水再諸為溪有

村曰東雉水入地中出於巴溝自溝達於白石以入於南梁河而北自嶮峒入於西河東有古祠斷

碑尚存乃元上都路制使朵里真又水經注高粱撰文上有丹稜泔字餘皆磨滅

河首受濕水自渾河改流上游已斷元人猶引水

入積水潭以為通惠河之助至今因之詳桑乾河

篇朱國棟湧幢小品外海子即古燕積水潭也源出西山一畝馬眼諸泉繞出麓山後匯為七里

樂新同向南行數十里稱高粱河將近城分爲二外繞都城水門內注潭中流逕玉河橋合外墮入

於大通河方輿紀要高粱河在昌平州西徑州西南三十里之沙間泉又東南逕高粱店又東南

流入都城積水潭今大通河蓋即高粱河下流也 一統志高粱河在宛平縣西今為玉帶河上流

又官河即一畝泉分流也方輿紀要官河在昌平州西南三十里源出一

畝泉分爲二流一曰官河流入宛平縣合高粱河元史河渠志雙龍河源出昌平州孟村一畝泉

水經雙龍壩店而東至豐善村入榆河又龍泉在金畿輔通志在昌平州西南二十里

山寺玉龍洞長安客話華嚴右半里為金山寺有玉龍洞洞出泉麓石為暗引水伏

流約五里入西湖名曰又香水院雙泉在西山法龍泉望湖亭建其上

雲寺袁中道珂雪齋集法雲寺在西山後近寺有雙泉鳴於左右遇石梁履級而上至寺門內

有方池石橋間之水冷然沈碧雙泉交會處也至三層殿後乃得泉源西泉一解間結茶堂兩廡

畿輔安瀾志

大通河卷

繞雷而下東泉出後山經蔬園入香積廚而下會於前之方塘是各香水也 陸武病遊漫記白泔

泉今入清河一畝泉在麓山後已塞獲山下玉龍雙龍青龍等泉流入西湖 又青龍泉

即青龍橋河也長安客話麓山北五里青龍橋元時白浮堰之上游也

又東流逕

圓明園南又東流逕

暢春園南又東流逕廣源白石高粱澄清諸闢出青龍

橋下其長五十餘里至都城西北隅分爲二支一支

環

京城為濠

明實錄熹宗天啓元年十月辛巳濬京城濠成自東便朝陽東直安定德勝西直阜城西便正陽九門及重城共用夫一百五十萬八百九十名匠二百八十九名班軍積日三萬三千十二名費水衡銀六萬一千六百二十九兩司農銀一千七百三十二兩米三千三百一石諸椿木灰磚繩斗百物及運費咸具監工科道魏大中等因言濠之源出

畿輔安瀾志

大通河一

十一

玉泉山經高粱橋抵都城西北而派為二一循城之左而東而南一循城之右而南而東宜按舊闢為地形高下次第布之未可以丈尺概也德勝門之水南入關周行大內出玉河近且北淤南壅而嘉靖庚戌所築重城地勢既高有掘未及泉而止者俟異日清其源審其勢疏其派達其支以總匯於大通橋又須理葺諸閘節宣洩以壯金湯而固風氣 蓬窻日記京師白水為玉河出玉泉山

皇城

畿輔安瀾志

大通河一

十二

一統志城濠之水源出昌平州白浮村之神山泉通榆河會一畝馬眼諸泉匯為七里灤東流環都城曰玉河又西山之玉泉從水關逕銀錠橋玉河橋入城濠合流至大通橋入漕河明嘉靖中工部尚書雷禮以外城濠池淺狹請悉深濬水乃自城西北隅環城東注歷九橋九閘從城東南隅流入大通橋 一支由德勝門水關入於

一明史地理志宮城之外為皇城 史弱翁舊京遺事大城內為皇城 長安可遊記德勝門之西城垣下有水竇焉西山諸水從此流入都城水口為石虎以當之過衝緩水勢也而庵其上名曰觀音庵其北即水入處泠泠有海潮之音 一統志玉河分流而入德勝門西水關又大通河由海淀折東南流至西水門入都城 天興縣志玉河又一

派自城西北址而入白水關 宛平縣志京師之水自西北入由東南出府東南流爲運河入而滙聚若湖然白水關關東距德勝門南距西直門澄泓一片周回數里

過五龍亭前滙爲西海子亦名北海子遼時謂之瑤輿金曰西園瓊華島元曰積水潭又曰西華潭亦曰太液池其與金水河隆福宮前河水通相灌注

遼史地理志南京析津府燕山中瑤輿 金史地

畿輔安瀾志

大通河一卷

三

理志西園有瑤光臺又有瓊華島 元史地理志海子在皇城之北萬壽山之陰舊名積水潭聚西北諸泉之水流入都城而滙於此汪洋如海都人因名焉 又河渠志通惠河至元二十八年都水監郭守敬建言疏鑿至都城南滙爲積水潭金水河流至和義門南水入京城隆福宮前河其水與太液池通 元掖庭記太液池在西苑中葛邏祿迺賢云西華潭卽今之太液池也 二統志西海

子在宛平縣西北三里舊名積水潭東西亘一里餘南北半之西山諸水從高粱橋流入北水關滙此亦名蓮花池水北有淨業寺因名靜業湖其水從德勝橋東下舊引水爲池一望無際 又玉河分流

皇城內五龍亭前名北海子

御苑在元隆福宮西厚載門北明亦曰西海子卽西苑也 水部備考大通河貫積水潭 明實錄英宗

畿輔安瀾志

大通河卷

三

天順四年九月新作西苑殿亭軒館成苑中舊有太液池上卽命太液池東西作行殿 燕都遊覽志太液池在子城西乾明門外周遭凡數里其源自玉泉山合西北諸水流入都城德勝門滙爲積水潭亦名海子至北安門水關流入西苑人呼西海子 春明夢餘錄通會河東入都城西水門貫積水潭積水潭者西海子也河來自玉泉山經高粱橋分而爲二一灌城隍一從德勝水關滙入後

湖

又折而東南繞為

南苑亦謂之小南城

蔣德璟愨蓋紫荆城存護城河河即御溝也河自北開口分流經內官監白石橋大高元殿之東北上西門之外至紫荆城下而東而南經大廟之東至芝宮飛虹橋之西而其在西一派則自太社太稷壇至靈臺寶鈔司之東合流於湧福之河以出

畿輔安瀾志

大通河一卷

西

劉若愚燕史從陽德門外皆可以至玉河是河也由北安門外藥王廟由西橋下入經靈臺寶鈔司東上護城之西派合流過長安石門之北經承天門前再東過長安左門之北自湧福閣會歸於皇城之巽隅而總出焉自皇史宬東南有門通河河上有湧福閣俗所謂騎馬河是也迤東沿河稍北則呂梁洪東安橋是河也從北安門外文昌宮迤東步糧橋入經皮房內織染局巾帽局御馬監

東東安門橋下至長安左門外迤東之玉河橋出焉春明夢餘錄太液池水又分爲二一環遶靈臺寶鈔司東與護城河合流過長安右門之北經承天門前再東過長安左門之北自湧福閣下從巽方流出經玉河橋與城河會一自元武門之西從地溝入由懷公門過長庚橋裏馬房橋南從地溝亦至巽方而出會於沙河橋今爲

畿輔安瀾志

大通河一卷

十五

御苑中曰瀛臺

蔣一葵堯山堂外紀瀛臺在

皇城內太液池南即明西苑池舊爲南臺自西華門之

西百步入

西苑門苑內淨泓數百頃引西山玉泉透迤百折分派

達池

又東流入

紫禁城出玉河橋下爲

御河又曰裏河卽元之遼河也

方輿紀要玉河經大內出都城亦謂之御河

明夢餘錄西山玉泉經越橋俗謂之銀錠橋流入

西苑達宮禁自玉河橋出

大內由金水橋出玉河橋亦名御河元時曰金水河以

其自西門入故名

宮墻而入御溝曰裏河環

紫禁一週復向東南出曰玉河橋

畿輔安瀾志

大通河卷

七

由東長安門出正陽門東水關歷崇文門元時謂之

文明河

元史河渠志通惠河東南出文明門

錄南城三里河元時運河名文明河在天地壇前

去通州五十里地形高通州六丈九尺置二閘可

行舟今鐵閘尚存

日下舊聞張爵紀五城坊巷

崇南坊則有南河漕子家灣遞運所纜竿市又有

三轉橋紀家板橋雙馬莊八里莊十里河皆三里

河入張家灣故道今其名雖存而深谷爲陵遺跡

漸不可考矣

謹案元史河渠志通惠河東南出文明門東至高

麗莊入白河文明橋二上橋在麗正門外水門東

南下橋在文明門西南一里然則文明河卽通惠

河無二道也春明夢餘錄謂三里河卽文明河亦

以三里河曾入通惠遂以爲卽元文明河其實非

畿輔安瀾志

大通河卷

七

也又日下舊聞成化間楊尚書鼎喬侍郎毅同袁

參將曾勘稱三里河源出彰義門外玉匠局等處

馬跑等泉則自西而東不知從何處流入考明實

錄楊喬袁會勘回奏云城南三里河至張家灣運

河口延袤六十餘里舊無河源正統間因修城濠

作壩蓄水慮雨多水溢故於正陽極東南低窪處

開通濠口以洩其水始有三里之名又云若引草

橋之水必須於大祀壇邊一路創鑿溝渠亦恐有

礙况其源又止出彰義門玉匠局等處馬跑等地
泉亦不深遠則是所云源出彰義門外草橋之水
也朱氏所引誤也

又稍北出東便門東水關而東為東西河沿與護城
河會流有草橋泡子諸河合入之今皆廢

〔永部備考大通河東行會南北城河合流 〔大興

縣志玉河與城河匯而東流自東便門城垣穿出

又分流而環繞府城四面歸於大通河

畿輔安瀾志

大通河一卷

六二

〔謹案護城河亦日月河舊有月河寺在朝陽門外

草橋河在京城南泡子河在大興縣東〔永明夢餘錄今右安

門外西南泉源湧出為草橋河接連豐臺為京師

養花之所 燕都遊覽志泡子河在崇文門之東

城角前有長溪後有廣淀高堞環其東天臺峙其

也
又東流出大通橋下

〔永部備考通惠河由大通橋東下 〔一統志大通

河經東便門外大通橋

又東流五里逕王家莊之慶豐閘又東流十一里逕
郊亭南之平津上閘

〔謹案潞沙筆綴通州至都城中塗有高米店或呼

高碑店松漠紀聞潞縣三十里至交亭三十里至

燕今云高米店疑即古之交亭交高音譌也 病

逸漫記白浮泉一自東會入通惠河四里至慶豐

寸一里至平津慶豐地形高平津一丈許水陡絕

故平津開則慶豐河身立見矣

畿輔安瀾志

大通河一卷

九

又東流四里逕平津下閘又東流十三里為馬連灣

入通州西界過普濟閘逕高麗莊與渾河舊口合流

〔元史河渠志通惠河東至高麗莊 〔永部備考大

通河東下通州高麗莊入白河 〔方輿紀要高麗

莊在州西十二里盧溝河所經

又東流四里出八里橋下即永通橋也又東流八里

逕通州南門外又東流抵葫蘆頭石壩穿新舊城東

出抵土壩與潮河合即北進河也俗謂之裏漕河

議疇耳烈至通州入白河者大通河也 篷窗日記玉河注通惠河與白河合 河防志通惠河至通州分流一自舊城西水門流入城內至東水門出一自新城西門外遶新舊城南折而東北乃合流至張家灣城東門外入潞河 方輿紀要大通河俗謂之裏漕河

大清會典自大通橋抵通州石壩四十里 大典縣志通惠河直達通州與潞河會以通漕也為其地勢

畿輔安瀾志

大通河一卷

十一

下流易洩在在開以蓄之

折而北逕大通關

方輿紀要大通關在通州南張家灣之長店百貨聚集處也

滙為張家灣有凉水河出自南海子西流入之

方輿紀要燕錄曰白河至州東折而逕西處曰張家灣蓋虛溝與白河會流處也 大典縣志凉水河通南海子所以宣洩海子所出之水

謹案凉水河舊為渾河分支下入白河今由南海子東流入運並詳永定河白河二篇

下入天津縣由北門外為海子入於海

方輿紀要通惠河自京城東至通州城南會於白河又南直會沽入海凡二三百里俱曰通惠河 河防一覽楊村以北通惠之勢有若建瓴白河之流淤沙易阻夏秋水漲則懼其潦冬春水微則病其泄浮沙之地既難建閘以備節宣惟有濬築之

畿輔安瀾志

大通河一卷

十一

功殊為喫緊

附載

白蓮潭今湮

〔金史河渠志漕渠金都於燕東去潞水五十里故為牖以節高粱白蓮潭諸水以通山東河北之粟清水澗在西山

〔薊邱集清水澗兩山如門行百二十里奇峭龍從圓通寺泉在西山

〔山行雜記山中諸泉圓通寺門水第一寶藏次之

畿輔安瀾志

大通河一卷

三

臥佛寺泉在西山

〔山行雜記由臥佛寺殿右側出小門西數十步有巨石特立高可三丈鑿石為磴以上為觀音堂前臨池右有泉有橋度橋為隆教寺泉從寺前度泝泉行三里上嶺為五華寺下嶺循水行再登一嶺為廣泉寺循故道下復上得圓通庵其右為太和庵泉水源於此水冬夏不涸村民多取汲於此

黑龍潭

周貧析津日記黑龍潭或旱於此禱雨 一統志黑龍潭在大興縣南黑窑廠 施閏章愚山集京師三黑龍潭在南城黑窑廠禱雨之地也潭一方池泉水涸時中有一井以石斃之

大庖井

焦竑玉堂叢話黃諫嘗作京師泉品謂玉泉第一滿井

〔帝京景物畧出安定門外循古濠而東五里有滿

畿輔安瀾志

大通河一卷

三

井井面五尺無收無幹幹石三尺井高於地泉高於井 〔明大學士蔣德璟記畧出安定門從北郭壇繞後取西山過大教場行麥田間二里許折而入即滿井也三面皆窪地而井獨高黝不見底可繫石於綆測之可二十五尺下皆樹根也根下復得丈許其大五圍井千百年嘗滿大旱不縮大旱不水溢井幹而上為小石甬受之上有亭四周為小石溝蜿蜒而下滙於池遂與東南水會於通州

謹案昌平州志滿井在州南十六里蓋又一井也

苦井在京城內蘇州衙衙

劉井在翰林院

〔王佐翰林記〕劉井學士劉定之所浚

蓮池在翰林院內

詹事府井在詹事府署內

昊天寺井

析津日記昊天寺遼刹也寺門一井特清冽

畿輔安瀾志

大通河一卷

五

金井在大興縣南魏村社

三里河

二統志在大興縣東南元時名文明河接通惠河

為糧儲運道置鐵閘明時湮廢今故道已成平陸

〔明憲宗實錄〕城南三里河自濠口三里至八里

莊始接運河舊有渠又迤南入張家灣白河其水

深處二三尺淺處尺餘闊處丈餘窄處未及一尺

〔謹案〕三里河即文明河說本孫承澤辨見原委文

明河下

南海子在大興縣即飛放泊也

〔元混〕一方輿勝覽下馬飛放泊在大興縣正南廣

四十頃北城店飛放泊黃埃店飛放泊俱廣三十

頃〔吳偉業梅村集〕南海子周環一百六十里有

水泉七十二處元之飛放泊也〔明統志〕南海子

在京城南二十里舊為下馬飛放泊內有瞭鷹臺

永樂十二年增廣其地周圍凡一萬八千六百六

畿輔安瀾志

大通河一卷

五

十丈中有海子三以禁城北有海子故別名南海

子二統志南海子在永定門外二十里亦名南

苑〔畿輔通志〕飛放泊即南海子水自萬泉莊平

地湧出共滙於此為海子大小凡三方一百六十

里線以垣牆四面各為門物產充物為游獵之地

減水河在京城南

〔明實錄〕宣宗宣德九年六月行在工部尚書吳仲

奏北京東南有兩水磨及通惠河該開皆為河水

所壞今南門外舊有減水河若加疏鑿長二十餘丈即與郊壇後河通流可洩水勢上曰盛夏未宜疲勞姑緩之英宗正統五年六月仍會官計議於城外宣武橋西量作減水河以洩城中諸水上命

勘視欽天監正皇甫仲和言宣武門西舊有涼水河其東城河南岸亦有舊溝皆可疏通以洩水勢上是之 日下舊聞成化中楊尙書鼎喬侍郎毅同袁叅將佑會勘稱三里河源出彰義門外玉匠

畿輔安瀾志

大通河一卷

庚

局等處馬跑寺泉則自西而東不知從何處流入劉忠愍所云涼水河及城河南岸舊溝亦不辨所在海波寺久廢其街之南有清嚴潭上有龍王堂又南東為章家橋又南為虎坊橋橋西南為潘家河沿計新城未築時無地無水今其故道皆不可考矣

謹案金史本紀章宗承安元年二月幸都南行宮春水三年正月如城南春水名行宮曰建春四年

如建春宮上諭點檢司曰自蒲河至長河及細河以東朕常所經行官為和買其地命百姓耕之仍免其租稅則當日之城南誠水鄉也今諸河故道洶不可考矣

壩河

元史河渠志壩河亦名阜通七壩 畿輔通志阜通河在大興縣東一名壩河 天興縣志壩河在東直門城角

畿輔安瀾志

大通河一卷

壬

香山泉在宛平縣西北三十里香山上

天府廣記香山在碧雲南二里許上有大石狀如香爐蝦蟆有泉出自山腹下注溪谷曰小清涼

宛平縣志香山在城西北三十里

丹砂泉

春明夢餘錄在香山下相傳葛稚川丹井二泉水上湧一泉水橫流味極甘冽

狼兒澗

謝榛四溟山人集在香山東四里許

清泉在宛平縣西青山嶺

二統志青山嶺在宛平縣西一百五十里中平坦

四面高聳下臨清泉

寒泉在宛平縣西馮家里

戴斗夜談宛平縣京西鄉馮家里舊有太乙集仙

觀元元貞元年以其地界純一真人字一全祐有

栗五千株全祐相栗林隙地重岡環抱下有寒泉

畿輔安瀾志

大通河一卷

完

旁池衍沃可引灌溉

魚藻池

燕都遊覽志魚藻池在崇文門外西南俗呼曰金

魚池春明夢餘錄魚藻池在南城東南一帶皆

泉元人三里河之源也今坎而為池以養魚

謹案三里河明實錄以為開築壩引水乃有此名

則是無源之水係承澤以為即元文明河又以魚

藻池為三里河之源亦附會之說也

玉淵池在宛平縣五華山上

玉淵潭

二統志在宛平縣西十里元人丁氏故池池上有

亭亦以玉淵為當時遊宴之所畿輔通志玉淵

亭在宛平縣玉淵潭上俗呼百官廳蓋元時士大

夫休暇宴遊之所釣魚臺在花園村玉淵潭上泉

水至冬不竭

郊亭淀地無考謹案疑即積水潭

畿輔安瀾志

大通河一卷

完

燕家泊在宛平縣

方輿紀要燕家泊在順天府西北二十五里廣袤

五十餘畝東南流入府四十里之玉淵潭亦曰丁

家潭

義井在宛平縣西十里或曰密井

隄防

白浮隄在甌山白浮村元時建

元史本紀世祖至元二十八年十二月浚運糧壩河築隄防順帝至正十四年四月命各衛軍人修

白浮甌山等處隄堰

白浮堰

一統志在昌平州東南元郭守敬興修水利起白浮村下至青龍橋長五十餘里

畿輔安瀾志

大通河一卷

十一

趙家隄裂帛湖隄也見長安可遊記

西湖隄在西湖北岸亦名長隄

明實錄成祖永樂二年八月北京行部言宛平昌

平二縣西湖景東牛欄莊及青龍華家甌山之閒

水衝決隄岸百六十丈命發軍民修治五年九月

修西湖景隄三百九十九丈 山行雜記西湖北

岸長隄五六里隄柳皆合抱

玉河隄

燕都遊覽志在東長安門翰林院東畔有坊坊署

曰玉河東西堤其南北有三石梁西隄舊有高柳

蔭水面崇禎己巳冬官軍盡斫為薪僅存翰林院

東甌一帶矣

玉泉新閘康熙二十二年建

一統志在宛平縣玉泉山

青龍閘

一統志在宛平縣西北三十五里青龍橋下

畿輔安瀾志

大通河一卷

十一

白石閘

一統志在宛平縣青龍閘橋東二十里元至元二

十九年建

廣源閘

長安客話出真覺寺循河五里玉虹堰臥界以朱

欄為廣源閘俗稱豆腐閘即此引西河水東注深

不盈尺宸遊則渚水滿河可行龍舟每通惠河水

涸糧運不前則遣官於此祭禱請焉 一統志廣

源開在西直門外七里元至元二十六年建又府西南有文明上下二閘今廢

高粱閘

〔金史本紀〕承安三年命勿毀高粱河橋從民灌溉

〔水部備考〕高粱閘在西直門外迤北一里許高

梁店元至元二十九年建名西城閘明重修之改今名

澄清閘

畿輔安瀾志

大通河一卷

三

〔水部備考〕澄清閘在鼓樓南海子東岸萬寧橋西元至元二十九年建名海子閘

〔謹案〕以上六閘皆玉河閘閘舊止有五蓋玉泉新

閘未建也考水部備考所記如此河程記因之而

明實錄稱永樂五年五月北京行部言自昌平縣

東南白浮村至西湖景東流水河口一百里宜增

置十二閘請以民丁二十萬官給費用修置命以

運糧軍士浚之不知其何所指如以元人所建起

白浮村至通州合上下言之則又不止此數其或

記載之訛也又澄清閘即南海子閘而西海子亦

有閘曾典以非運道所關故不記今錄於左

北閘在西海子

〔燕史〕金海橋稍南有防曰余音引祥橋其東則北閘

口也

〔謹案〕四元集從芭蕉園南循水通西海子半里有

插瀉池水即此閘

畿輔安瀾志

大通河一卷

三

響閘一名響水閘在宣武門外以節宣玉河之水

張爵五城坊巷術術集宣北坊在新城廣寧門裏

宣武門迤東響閘以西至都城西南角便門西北

角 珂雪齋集過響水閘至龍潭樹益多水益濶

是為西湖

慶豐閘新建閘

〔水部備考〕慶豐閘在都城東王家莊至大通橋八

里元至元十九年建有上下二木閘名籍東至順

元年易以石改名慶豐明嘉靖七年并二閘為一

二統志康熙中於上流增建一閘曰新閘 一元

宋駿都水監改修慶豐石牐記畧牐於字為閉城

門具或曰以板有所蔽近代水工用之以時蓄洩

水行船世祖皇帝至元二十九年都水監郭守敬

渠通惠河貫京城迤邐出南水門過州抵高麗莊

之壩為里二百視地形創牐附崖壁及底皆用水

凡二十四慶豐其一也後二十年常至大四年諸

畿輔安瀾志

大通河一卷

晉

牐浸腐宰相請以石易為萬世利有司以次第舉

由是至順元年始及慶豐之役據都水少監王溫

臣率其屬分督程作日役士卒及土木金石之工

千有五百五十掄木萬章鐵以鈞計凡八百有奇

石材三千一百飯斃灰藁他物無算築基縱長百

有二十尺三分長之二為衡高二丈間容二丈二

尺經始於是年之望粵六月十有五告成

平津上下二閘

永部備考平津上閘西至慶豐閘十五里平津下

閘西距上閘七里俱至元二十九年建舊係木牐

名郊亭延祐後易以石改名平津 二統志平津

閘在大興縣東明宣德七年重建

大通橋閘朝陽門橋閘東直門橋閘回龍閘

二統志大通橋閘在東便門外大通橋下又朝陽

門東直二門外橋下俱有閘其下又有回龍閘皆

康熙中建

畿輔安瀾志

大通河一卷

晉

普濟閘

二統志普濟閘在通州西十二里舊有上下二閘

相距五里又西去平津下閘十三里元至元二十

九年建木閘名楊尹閘延祐中易以石改今名今

并為一閘

南浦閘

二統志南浦閘舊有閘後廢今復建

減水閘原為滾水閘雍正二年改通流閘舊普濟通

流俱有上下二閘今各廢其一

七省漕程通州城內有通流閘過天橋永通橋十
二里至普濟閘十三里至平津下閘四里至平津
上閘十一里至慶豐閘五里至大通橋入都城五
府白糧俱入京倉又有土橋廣利二閘亦廢 三
瓊漕河圖志通流上下二閘上閘在州治西門外
西至普濟下閘十里下閘在南門外西北至上閘
五里元至元二十九年始建木閘曰通州延祐以

畿輔安瀾志

大通河一卷

五

後修石閘改名通流廣利閘在張家灣中馬頭西
上至上閘五里元至元二十九年始建木閘名河
門閘延祐以後修石閘改名廣利 明實錄成祖
永樂五年五月工部言北京文明河至通州五閘
合設船二十艘從之六年四月設北京通惠河慶
豐平津澄清通流普濟六閘每閘置官一員十年
五月浚北京通流等四閘河道共一萬七百三十
丈嘉靖二年三月御史向信請修復大通橋至張

家灣廣利等八閘以紓民陸運之苦 睿明夢餘

錄通惠河嘉靖間御史吳仲議修築立五閘閘置
剝船六十每米一石減陸輓費銀四錢五釐歲省
漕銀十餘萬兩

謹案慶豐閘以下俱為大通河閘攷明實錄英宗
正統三年五月造大通橋閘成行在工部請撥丁
夫監守且以隸附近慶豐閘官從之是大通建於
前明朝陽門以下為

畿輔安瀾志

大通河一卷

五

本朝新建也又明實錄宣宗宣德七年四月已丑修通
州羊營閘橋時平橋之水衝閘隄岸皆圯羊營在
宛運所經由之路橋壞已久戶部以聞故有是命
羊營閘今亦廢久矣 附元史河渠志元壩閘之
名曰廣源閘西城閘二上閘在和義門外西北一
里下閘在和義水門西三步海子閘在都城內文
明閘二上閘在麗正門外水門東南下閘在文明
門西南一里魏村閘二上閘在文明門東南一里

下牌西至上牌一里籍東牌二在都城東南王家莊郊亭牌二在都城東南二十五里銀王莊通州牌二上牌在通州西門外下牌在通州南門外楊尹牌二在都城東南三十里朝宗牌二上牌在萬億庫南百步下牌去止牌行
大興縣志卷之七
 月西城牌改名會川海子牌改名澄清文明牌仍用舊名魏村牌改名惠和籍東牌改名慶豐郊亭牌改名平津通州牌改名通流河門牌改名廣利

畿輔安瀾志

大通河一卷

五

楊尹牌改名溥濟武宗至大四年六月省臣言通州至大都運糧河橋始務速成故皆用木歲久木朽一旦俱敗然後致力將見不勝其勞今為永固計宜用磚石以次修治從之後至泰定四年始修完焉

長源闢長清闢安豐闢順成闢俱在宛平縣
安豐闢今廢

雲津闢天興闢翔帆闢俱在大興縣
天興翔帆二闢今廢

謹案以上七闢皆會清河間也一統志長源門在

宛平縣西北會清河上流自下有長清安豐順成雲津天興翔帆凡七闢俱康熙四十六年建阜通河壩元阜通七壩也潭溝壩九處玉村壩二處鄭村壩一處西陽壩三處郭村壩三處於斯壩一處石壩在通州

大清會典通州壩一石壩 行水金鑑自大通橋起至通州石壩四十里地勢高下四丈中間設慶豐等五闢以蓄水

畿輔安瀾志

大通河一卷

五

橋渡

青龍橋在宛平縣西北二十五里

長安客話甃山北五里為青龍橋元時白浮堰之

上遊也其西通金山口其北斜界百望山

上麥莊橋西去青龍橋一里許

帝京景物畧水從高粱橋而西有上麥莊橋過橋

為湖又行一里有村上青龍橋即玉泉山下也

高宗純皇帝御製麥莊橋記勒於石

畿輔安瀾志

大通河一卷

早

高粱橋在西直門外半里跨高粱河上

並見永定河篇

帝京景物畧水從玉泉來三十里至橋下夾岸高

柳絲垂到水

神虎橋在西直門外

帝京景物畧雙林寺西二里有神虎橋橋四石虎

萬應中一虎夜逸遂名三虎橋

白石橋一名越橋亦名月橋元之周橋也在地安門

海子南

陶宗儀輟耕錄直崇天門有白玉石橋三虹上分

三道中為御道躡百花盤龍星拱 燕都遊覽志

海子南岸舊有海子橋亦名月橋俗呼三座橋近

漸圯 天都宮殿考南麗正門千步廊可七百步

建靈星門門建蕭牆周回可二十里俗呼紅門崗

馬牆內二十步有河上建白石橋三一座名周橋

橋四石白龍擎載旁盡高柳鬱鬱萬株

德勝橋在德勝門內積水潭東水注橋下東行

畿輔安瀾志

大通河一卷

遲

燕都遊覽志德勝橋在德勝門內西有積水潭

水注橋下東行橋卑不能度舟抵橋俱登岸只舟

順流始得渡復登舟東泛轉而南得黎光橋

黎光橋在德勝橋南

水關橋在德勝門西

長安可遊記德勝門之西城垣有水關西山諸水

從此流入都城水口為石耳以當之遇衝突緩水

勢也

萬寧橋

二統志在海子東岸跨玉河上流

銀錠橋在地安門西北一名玉河橋

燕都遊覽志銀錠橋在北安門海子三座橋之北

此城中水際看西山第一絕勝處也

玉河橋在正陽門內跨玉河之上

燕都遊覽志玉河南北有三石梁明志玉河橋

凡三一跨東長安街一跨文德坊一近城垣燕

畿輔安瀾志

大通河一卷

里

史御河橋即金海橋

余祥橋

燕史金海橋之稍南曰余音祥橋其東則北開口

也

東部糧橋西部糧橋

畿輔通志在地安門北迤東又西為西部糧橋

天興縣志東部糧橋在厚載門外迤東

地安門橋在地安門內鼓樓前

天興縣志厚載門橋在鼓樓前

御龍橋

宇文懋昭大金國志承安三年春國生幸蓬萊院

宸妃嘗與主同輦過御龍橋

龍津橋

北載錄入豐宜門過龍金橋橋分三道通用奪玉

石扶闌上琢為嬰兒狀甚工巧 石湖集龍津橋

在燕山宣陽門內以玉石為之引西山水灌其下

畿輔安瀾志

大通河一卷

里

天津橋

天金國志宮城四圍凡九里三十步自天津橋之

北曰宣陽門內城之南門也

宜泉橋

宋裴燕石集循宜泉橋北少東園南有金太祖武

元皇帝碑

橫橋在西直門大街

乾石橋在宣武門內大街

釋湛祐宏慈廣濟寺志寺東望西安門西接平則門帝王廟南鄰乾石橋萬松老人塔北近大街象坊橋在宣武門內西

五城坊巷衚衕集阜財坊四牌二十四舖過象坊橋有王恭廠長安客話象坊在宣武門內城牆北每歲六月初伏官校用旗鼓迎象出宣武門濠內洗濯

正陽橋在正陽門外崇文宣武門外亦各有橋跨護

畿輔安瀾志

大通河一卷

四

城河上

三里河橋在正陽門三里河上明天順中建長七十丈有奇正德十二年重修

析津日記重建三里河橋碑在橋西鐵山寺碑建於正德十二年翰林修撰江陰周敘撰文碑畧都城迤南有河焉乃隍水之支流也河之上有橋橋之名曰三里其始創自天順間歷歲既久土崩石泐往來乘載者病焉時有坊間善士戴通者別

爲改作與僧鐵山謀之廣爲募緣不數日而集銀

兩千七百七十有奇撤故橋降七尺以爲基高十

四尺有奇視舊加四之一衡二十有四尺視舊加

六之一縱四十尺視舊加六之一益墁石三十尺

有奇視舊加三之一石闌板視舊加三之一石闌

柱視舊加四之一橋之西東各窾五尺增築底平

衡皆四十尺有奇其東之縱三十尺西之縱六十

有二尺橋之北南作耳橋者三一瞰乎寺之南泉

畿輔安瀾志

大通河一卷

五

一拱乎巷之鞭子一揖乎街之半邊不惟達是橋

之街路抑且殺河之勢而闕流之伏也延袤共七

百尺有奇越五月而工成時正德十二年丁丑

華石橋在正陽門內西

新橋在東直門大街

大石橋在崇文門內東南

泡子河橋在崇文門內東

虎坊橋在崇文門外西南三里

馬市橋在阜成門內大街

北大橋在阜成門內北河漕

草橋在右安門外南十里

燕都遊覽志草橋泉水所歸種水田者資以為利

十里居民皆蒔花為業 帝京景物畧右安門外

南十里草橋唐時有萬福寺廢而橋有橋去豐

臺十里中多亭館

普濟橋在廣寧門外康熙中建

畿輔安瀾志

大通河一卷

吳

以上諸橋皆在玉河宛平大興所屬

大通橋在東便門外

燕都遊覽志出東便門有大通橋水從玉河中出

波流演迤帆檣往來可達通州 病逸漫記大通

橋去通州四十里地形高通州五丈置十間方可

行舟

永通橋在通州西普濟閣東明正統十一年敕建祭

酒李時勉作記以去州治八里亦名八里莊橋為陸

運京儲之通道

明李時勉永通橋記畧通州城西八里有河京都

諸水會流而東河雖不廣每夏秋之交雨水泛溢

常架木為橋比舟為梁數易輒壞內官監太監李

德以聞於上欲於其地建石橋乃命侍郎王永和

提督之橋東西五十尺為水道之券券與平底石

皆交互通錮以鐵分水石護以鐵柱當其衝橋南

北二百尺兩旁皆以石為闌表二坊題曰通水橋

畿輔安瀾志

大通河一卷

吳

蓋上所賜名也經始於正統十一年八月告成於

十二月明年三月立石

臥虎橋在通州北關月城外舊以板為之明萬曆六

年工部郎中李熹易之以石

南薰橋在通州東關外稍南通惠河上為寶坻香河

大路俗名哈叭橋

運糧橋在通州舊城南關跨城河明萬曆中建

本朝順治十二年重修

南浦橋在通州城南跨大通河舊有閘後廢今復建
通運橋在通州南張家灣城南舊名南門橋後圯明
萬曆三十三年重建石橋
土橋在通州南舊建閘後廢
以上諸橋皆在大通河大興縣通州所屬

畿輔安瀾志

大通河一卷

六

修治

元史河渠志通惠河世祖至元二十八年都水監郭
守敬建言疏鑿通州至中都河改引渾水溉田於舊
牐河踪跡導清水自昌平縣至通州高麗莊入白河
總長一百六十四里一百四步塞清水口一十二處
共長三百一十步壩牐十一處共二十座節水以通
漕運從之首事於至元二十九年之春告成於三十
年之秋凡役軍一萬九千一百二十九工匠五百四
十工水手三百一十九設官囚隸百七十二計二百
八十五萬工用楮幣百五十二萬錠糧三萬八千七
百石木石等物稱是役興之日命丞相以下皆親操
畚鍤爲之倡先是通州至大都五十里陸輓官糧歲
若干萬民不勝其瘁至是皆罷之武宗至大四年六
月省臣言通州至大都運糧河牐始務速成故皆用
木今爲永固計宜用磚石以資修治從之至泰定四
年始修完焉文宗天曆二年三月中書省臣言世祖

畿輔安瀾志

大通河一卷

六

時開挑通會河安置厠座全藉上源白浮一畝等泉之水以通漕運今各支及諸寺觀權勢私決隄堰澆灌稻田水礙園圃致河淺妨漕事奉旨嚴禁

又白浮襄山成宗大德七年六月襄山等處看厠提領言自閏五月二十九日始晝夜雨不止六月九日夜半山水暴漲漫流隄工衝決水口於是都水監委官督軍夫自九月二十一日入役至是月中輟工實役軍夫九百九十三名十一年三月都水監言巡視

畿輔安瀾志

大通河一

卷一

白浮襄山河隄圯三十餘里宜編荆笆爲水口以泄水勢計修笆口十一處四月興工十月工畢仁宗皇慶元年正月都水監言白浮襄山堤多低薄傾陷處宜修治來春二月入役八月修完總修長三十七里二百二十五步計七萬三千七百七十三工延祐元年四月都水監言自白甕山下至廣源厠隄堰多淤澱淺塞源泉細微不能流通由是會計工程差軍千人疏治泰定四年八月都水監言霖雨壞襄山諸處

笆口漫沒民田計料工物移文工部關支修治自八月二十六日興工九月十二日工畢役軍夫二千名實役九萬工壩河亦名阜通七壩成宗大德六年三月京畿漕運司言歲漕水百萬全藉船壩夫力自冰開發運至河凍時止計二百四十日運糧四千六百餘石所轄船夫一千三百餘人壩夫七百三十名俱晝夜不息今歲水漲衝決隄壩六十餘處雖已修畢恐霖雨衝圯走洩運水請加修理自五月四日入役

畿輔安瀾志

大通河一

卷一

六月十二日畢深溝壩九處計一萬五千一百五十三工王村壩二處計七百十三工鄭村壩一處計一千一百二十五工西陽壩三處計一千二百六十二工郭村壩三處計一千九百八十七工干斯壩下一處計一萬工總用工三萬二百四十金水河至元二十九年二月中書省丞馬達忽等言金水河所經運石大河及高粱河西河俱有跨河大橋今已損壞請新之是年六月興工明年二月工畢至大四年七月

奉旨引金水河注之先天殿西花園石山前舊池置
開四以節水閘七月興工九月成凡役夫匠二十九
爲工二千七百二十三除妨工實役六十日隆福宮
前河英宗至治二年五月會計修浚三年四月興工
五月工畢已役軍八百爲工五千六百三十五海子
岸仁宗延祐六年二月都水監計會前後與元修舊
石畔相接五月興工十一月工畢至治三年三月大
都河道提舉司言海子南岸東西道路當西城要衝
畿輔安瀾志
大通河一
金水河浸潤於上海子風浪衝啗於其下且道狹不
時潰陷泥濘車馬艱於往來如以石砌之實永久之
計也泰定元年四月工部應副王物七月興工六月
工畢本紀英宗至治元年十二月疏玉泉河泰定
帝泰定元年八月罷浚玉泉山河役四年八月發衛
軍八千修白浮瓌山河隄文宗大德元年八月發諸
衛軍浚道惠河順帝至正九年三月濬河淺澁以軍
士民夫各一萬浚之十四年四月命各衛軍人修白

浮瓌山等隄堰 月赤察兒傳世祖至元二十八年
都水使者請鑿渠西導白浮諸水帝亟欲其成又不
欲役及細民勅四怯薛人及諸府人專其役度其高
深畫地分賦之刻日使畢工二月赤察兒率其屬著
役者服耨鍤卽所賦以倡趨者雲集依刻而渠成
謹案以上諸河皆通惠之上流也元史分別書之
今仍其舊
明實錄太宗永樂十年四月浚北京通流等四閘河
畿輔安瀾志
大通河一
道共一萬七百三十七丈憲宗成化二年六月疏通
東西公生門至大門溝渠各一百一十五丈東安門
至南牆角溝渠二百二十五丈七年冬十月戶部侍
郎楊鼎工部侍郎喬毅上浚通惠河舊道事宜先是
漕運總兵官都督楊茂奏每歲漕運自張灣舍舟陸
運遇兩泥濘每車僱銀一兩僅載八九石其費皆出
於軍勘得通州至京城四十餘里有通惠河故道
石閘尚存先年曾奏欲於河積水搬運又有議欲於

三里河從張家灣煙墩橋以西疏挑二十里灣泊糧船以避水患者今此河道通流其水約深二尺不勞疏挑惟用開蓄水今運糧衛所每船二十五隻造一剝船自備米袋挨次剝運則運士得省脚費而困憊少蘇矣上命鼎毅遂同叅將袁佑等親詣逐一踏勘回奏云開河原有舊閘二十四座以通水道但元時水在宮牆外船得進入城內海子灣泊今水從皇城中金水河流出難循故道行船除元人舊引昌平東

畿輔安瀾志

大通河一

蓋

南山白浮泉水往西逆流經過山陵恐於地理不宜及一畝泉水經過白羊口山溝雨水衝截俱難導引外及勘得城南三里河至張家灣運河口延袤六十餘里舊無河源正統間因修城濠作壩蓄水兼恐雨多水溢故於正陽橋東低窪處開通濠口以泄其水始有三里河名自濠口三里至八里始接渾河舊渠兩岸多人家廬舍墳墓流向十里迤南全接舊河入張家灣白河其水深處止有一三尺淺處一尺餘濶

處僅丈餘窄處未及一丈今若用此河行船凡河窄狹淤淺處必用浚深開濶凡遇人家房園墳所必須拆毀那移且以今寬處一丈計之水深二尺若散於五丈之寬止深四寸况春夏天旱泉脉易乾流水更少糧船剝船俱難行使兼其沿河隄岸高者必須剷削底者缺者必須增築填塞又有走沙急湍處俱要創閘派夫修挑倘水淺少又須增引別處水來相濟若引西湖之水則自河口迤西直至西湖隄岸未免

畿輔安瀾志

大通河一

蓋

添置閘座若引草橋之水必須於大祀壇邊一路剷鑿消渠亦恐有礙况其源又止此彰義門外玉匠局等處馬跑等地泉亦不深遠大抵此河天旱則淤壅淺澁雨潦則散漫衝突徒勞人力牽難成功決不可開况元人開此河曾用金口之水其勢洶湧衝漫民舍船不能行卒為廢河此乃不可行之的驗也今會勘得玉泉龍泉及月兒柳沙等泉諸水其源皆出於西北一帶山麓堪以導引滙於西湖見今水半流出

清河若從西湖源頭將分水青龍開閉住引至玉泉
諸水從高粱河量其分數一半仍從皇城金水河流
出其餘從都城外濠流轉通會流於正陽門東城濠
再將泄入三里河水開住并流入大通橋開河隨時
開閉天旱水小閉開瀦水短運剝船雨澇水大則開
開泄水放行大舟況河道開座見存不用增造官吏
開夫見有不須添設臣等勘時曾將慶豐平津通流
等閘下板七葉剝船已驗可行若板下至官定水則

畿輔安瀾志

大通河一卷

卷一

其大船亦可通行止是閘座河渠間有決壞淤淺處
要逐加修浚較之欲創三里河工程甚省况前元開
創此河漕運七八十年公私便宜後來廢弛今若復
興則舟楫得以環城灣泊糧儲得以近倉主納在內
食糧官軍得以就近關給通州該上糧儲又得運米
都城與夫天下百官之朝覲四方外夷之貢獻其行
李方物皆得直抵都城下卸此事舉行定實天意暢
快人心懽悅足以壯觀京師萬萬年太平之氣象也

乞勅自西山玉泉一帶并都城周圍濠塹大通橋直
抵張家灣一路河道分玉遂一修浚如此則不惟省
一時糧運之腳價實足以垂萬世無窮之利益矣疏
入命下所司八年正月工部奏修河一事宜取旨命
依原擬量撥官軍四萬浚京城濠塹其通州一路俟
完工以聞十一年八月命浚舊通惠河勅平江伯陳
銳右副都御史李裕戶部右侍郎翁世資工部右侍
郎王詔皆漕卒自下流為始疏浚壅塞修閘造船合

畿輔安瀾志

大通河一卷

卷一

用糧料匠作於各司取用務求成功仍委附近公差
御史察其不聽約束者以聞十二年五月漕運總兵
官平江伯陳銳等奏通州修造通惠河閘成欲將通
州等處水關閘座與通永橋閘俱量為疏浚修改以
便漕運從之六月浚通惠河成自都城東至大通橋
張家灣渾河口六十里興卒七千人費城磚二十萬
石灰一百五十萬斤閘板椿木四萬餘條鐵桐油各
數萬計浚泉三增閘四凡十月而畢漕舟稍通增平

江伯陳銳祿米歲二百石是河之源在元時引昌平縣之三泉俱不深廣今三泉俱有難引惟獨引西湖一泉又僅分其半而河制窄狹漕舟首尾相銜至者僅數十艘而已無停泊之處又沙冰易淤雨則漲潦旱則淺涸不逾二載而淺澁如舊舟不復通然銳之所增祿米猶歲給不絕識者媿之九月銳奏通惠河雖已通行然其間猶有未畢工者欲再疏浚使加深濶擬摘江北運糧衛所軍約一萬名委都指揮等官

畿輔安瀾志

大通河一卷

堯

督管於明年正月興工乞官給以廩給運糧食鹽從之武宗正德元年十二月命戶部郎中郝海玉部員外郎畢昭會同漕運叅將梁璽修理會通河起大通橋迄於張家灣有閘數座然地形高下懸絕蓄水甚難卒不能通行舟楫二年九月海昭等奏修復大通橋至通州河道及閘十二壩四十六凡用銀四萬五百七十兩有奇議者謂漕粟自張家灣入京就車甚費故欲開河通船以免陸運之艱然地形水勢高下

懸絕河雖開而無所濟也世宗嘉靖六年十月御史吳仲言通州運河元時郭守敬創建已有明效先朝陳銳亦累以為請今通流等八閘遺跡猶存原設官夫具在因而成之為力甚易而循勢因利之家從中撓之或倡風水之說或謂絕灣民之利皆不足信誠令開運歲可省腳費二十餘萬又漢唐宋時漕皆從汴渭直達京師未有儲國儲於五十里之外者今令京軍支糧通州率稱不便而密雲諸處皆有間道可

畿輔安瀾志

大通河一卷

堯

通此非細故請下戶工二部定議修浚僦舟夫畧運百萬試之與陸運兼行俟次第就渠逕達京倉於計甚便因命侍郎王軌工部侍郎何詔及御史吳仲等董其事至是軌等言地形從大通橋至白河高可六尺若大興工浚之深至七尺通引白河則漕船可直達京城諸閘可盡能此永久之利然未易議也為今之計惟應修浚河閘然通流開運二水門南浦土橋廣利開三首衝市閘閘中不便轉盤從温泥河濱舊

小河廢壩西不一里至堰水小壩誠修築之令通普濟開則逕易可省四開兩關轉盤之難開壩皆宜添設官吏人夫守視竊計修開浚渠築壩之費當用銀一萬五開置船各六十一船日運糧萬石造船之費五萬五百通漕糧二百三十萬石歲省腳費五十萬三千五百若糧多水少聽以車轉水陸並進運事易竣亦可早還宜令戶工二部各舉屬各一人兵部推指揮一人充叅將專司修理轉運諸務會同巡倉御

畿輔安瀾志

大通河一卷

六

泉以合下流之歸紆回以順其地形因時謹其潛治此一勞永逸計也上深然璵言七年六月御史吳仲郎中何棟尹嗣忠都指揮陳璠奉勅開濬通惠河成仲等因疏五事一時疏濬以通運道言大通橋起至通明石壩四十里地勢高下四丈有餘中設慶豐等五開蓄水今已通運然地勢陡峻土皆深沙夏秋大雨河流暴漲衝決淤塞所宜預處請行管開主事坐守開壩往來巡視一改開座以防水患言夏秋久雨

畿輔安瀾志

大通河一卷

七

史各奉勅行事募軍萬餘人作之務在堅久時上意已決命如擬舉行六年十一月禮部尚書桂萼上疏請修通惠河不便請改修三里河上以其疏下大學士楊一清張璠擬票一清言通惠河因舊開行轉盤之法可以省運軍之力宜斷行之璠亦言通州河道經元郭守敬修浚今開壩具存聞京師至通州五十里地形高下纔五十尺以五十里之遠近灘五十尺之高下無所不可誠浚壩山樂以蓄諸山水引神山

一萬二千三百餘兩當扣除入戶部吳仲以運軍疲
敝請暫給三分之一俟一二年後并減歲運加耗以
寬窮民庶軍民兩受其惠戶部覆奏報可十一年五
月工部獲中軍都督府經歷司經歷趙善鳴奏請浚
大通橋至通州運河增添間座多修漕艘運通州糧
入京城以實根本修自都城至儀真運河淺澁自良
鄉及涿州達保定河間真定迤南一帶陸路低窪以
保轉輸報可三十三年七月以久雨通惠河水溢命

畿輔安瀾志

大通河一卷

卷一

有司修築間壩隄岸穆宗隆慶四年三月工部覆御
史楊家相所陳開河道以利漕輓謂朝陽門外故有
河渠雖歲久漸湮尚可復之以便東倉之運上命如
議行神宗萬曆四十年六月以通惠河衝決行河臣
嚴飭挑濬修築熹宗天啟元年閏二月巡按直隸御
史張新詔言濬裏河計費纔七千兩所省腳價十二
萬若由大通橋至朝陽門尚有三里計其地平衍間
曠有掘就河身現在倘導玉河之水稍溯而北至朝

陽門量建間座又剥船若干隻糧運到時經於門下
上車似為便計蓋會典開載車戶腳費自大通橋至
東倉每石銀一分六釐近又議加三釐至西倉銀二
分三釐若復省路三里許則東倉腳費可減十之六
七西倉腳價可減十之三四總而計之總減一半每
歲京糧以二百六十七萬為率即可省腳費二萬六千
餘兩彼從通州至大通橋凡四十里止費銀七千此
三里許之地能費幾何即除挑濬外建間造船等費

畿輔安瀾志

大通河一卷

卷一

只消一年腳價之半便已寬然有餘一成之成每歲
省銀二萬六千以三十年之通計遂得七八十萬入
太倉矣詔部議 明史河渠志正統三年設正陽門
外減水河并疏城內溝渠六年造宣武門東城河南
岸橋修江米巷玉河橋及隄并浚東城西南河景泰
二年修玉河東西隄浚安定門東城河嘉靖二年修
德勝門東朝陽門北城垣河道 方輿紀要大通河
永樂五年北京行部言自西湖景東至通流凡七闢

河道淤塞自昌平東南白浮村至西湖景東流水河口一百里官輪置十二閘請以時修治今並湮廢又通州陸輓至都城僅五十里元人開運河總計百六十里置牐壩二十四所然通州以西雖有慶豐文明會川等閘皆河流淤淺而積水潭在禁城北漕舟既集亦無停泊之所又分流入大內然後南出其啓閉蓄洩非人所得專故通惠河幾廢嘉靖六年始濬大通橋至通州城北之石壩凡四十里地勢高下四丈

畿輔安瀾志

大通河一

卷

修慶豐上下二閘平津上中下三閘又東爲普濟閘以蓄水造剝船製布囊盛米遞相轉輸以達都中軍民稱便（水部備考）大通河元名通惠明初六十年來河幾湮塞成化十二年始命平江伯陳銳疏通之漕舟曾至大通橋下後假黑胄之說事竟阻壞正德二年又命郎中畢昭郝洵泰將梁璽復疏之所費不貲功不就嘉靖六年巡倉御史吳仲因前御史向信言開濬七年五月河通糧運無阻是河至今通行大

省陸輓之費

謹案桂萼奏議言大通橋河元郭守敬由古水道開濬非是守敬創始蓋西山諸水由皇城東出每當山水泛漲由此而洩引之入白河以濟漕運故置閘以時啓閉初非爲行舟設也成化十二年平江伯陳銳不察其故建言修復憲宗命戶部左侍郎翁世資工部左侍郎王詔挑濬仍濬西湖諸泉以益水勢可放運船千餘直抵大通橋下既而水

畿輔安瀾志

大通河一

卷

急岸狹船不可泊未幾卽耗船退幾不能全遂不復行正德七年亦嘗挑濬竟無成功蓋京師之地西北高峻自大通橋下視通州勢若建瓴而強爲之未免有害非徒無益而已又舒棻梓谿集云京師形勝以堪輿家論之玉河之水當直出會南海子從天地壇前轉東入潞河方爲自然崇文門外開河宜塞之庶幾左臂不斷此乃帝王建都萬代之計也攷開河自明嘉靖年修治功成至今賴之

舒茶所言專與人異今存其說以見讒人之交亂國是所謂無稽之言勿聽世宗可謂英斷之主已

大清會典大通河中設六閘蓄水以濟輓運設閘夫二百二名康熙十九年

命官挑濬通州至天津河道天津以南仍令總河衙門挑濬

二十七年覆准沙河城東呂閣土溝葛渠三莊及通州兩河會流處建閘蓄水通州以下東嶽廟南營等處建小隄蓄水以濟漕運三十三年

畿輔安瀾志

大通河卷

六十五

特命大臣詳閱通州至西沽河隄堵塞決口三十五年挑濬

由通達京五閘河道加築隄岸建滾水壩以洩水三十六年挑護城河引大通橋運艘達朝陽東直等門四十六年開通惠河起水磨開磨砂子營至通州石隄止中建七閘閘夫一百十二名運通州米由通流河至本裕倉四十八年通州西岸溢隨加堵塞五十二年題准派監督創挖會清河淤塞修補隄岸六十二年歸坐糧廳執掌乾隆二十三二十五兩年屢加

高宗純皇帝命劉浩烏諾璽會同倉場侍郎瓦爾達修築竣工四十二年將通惠河各閘工程改歸通永道管理其修脩閘座添換閘板等費仍循例於坐糧廳稅課項下支領嘉慶二年平津下閘南岸復決隄岸八丈六年平上閘北岸又決隄十二丈平下閘南岸汕刷

高宗純皇帝命劉浩烏諾璽會同倉場侍郎瓦爾達修築竣

畿輔安瀾志

大通河卷

六十五

十二丈普濟閘南岸汕刷二十三丈西門外滾水壩南岸汕刷十三丈王相公莊北岸汕刷十二丈五尺並即補築

官司

元河道提舉司

元史河渠志大都河道提舉司秩從五品提舉一員從五品同提舉一員從六品副提舉一員從七品

通糧千戶所

王圻續文獻通考元至元十六年通惠河運糧千戶所秩正五品掌漕運事分立都漕運使直沽廣

畿輔安瀾志

大通河一卷

矣

通倉秩正七品

河道所都事

元史韓若愚傳由武衛府史授通惠河道所都事開河有功詔賜錦衣一襲遷留守司都事

謹案元史本紀世祖至元三十一年八月己丑以

大都留守段貞平章政事范文虎監浚通惠河給

二品銀印此一時權攝之官非常職也

明慶豐閘主事

明實錄太宗永樂六年四月設北京通會河慶豐

平津澄清通流普濟六閘每閘置官一員二十二

年十二月罷海子巡視官 水部備考慶豐閘主

事一員管通州以上閘務設自成化間三年更代

至嘉靖七年通州置郎中遂裁此員而其事并之

郎中矣

工部管理河道官

明實錄憲宗成化十一年癸未增設工部管理河

畿輔安瀾志

大通河一卷

矣

道官一員漕運總兵官平江伯陳銳奏比奉詔疏

浚通州至京河道工將就緒請設官理之并提督

青龍等橋贖源等閘及西山一帶泉源時工部郎

中陸鏞丁憂服闋因以命之

順天府通判

明實錄成化十二年六月丙申陞山東兗州府通

判陳翼為順天府通判專理通州以上河道并西

山一帶泉源

通惠河郎中

明實錄嘉靖七年以修濬大通河成設郎中一員駐劄通州往來督理兼管天津一帶河道 明會典大通橋至通州石壩裏河兩座雁翅剝岸每年二月管理通惠河郎中會同戶部坐糧廳郎中查勘估計將椿木於通州竹木局半段磚於磚廠各取用外移谷戶部動支太倉銀庫扣省腳價每

畿輔安瀾志

大通河一卷

三

年約用二百兩

夫役曰閘夫曰淺補小甲曰修隄小甲今裁

明會典夫役萬曆四年新舊額宛平縣青龍等閘五共夫七十五名大興縣慶豐等閘三共夫四十七名通州普濟等閘五共夫九十三名淺補小甲一十名夫一百名修隄小甲八名夫七十五名自大通橋起至通州石壩四十里地勢高下四丈中間設慶豐等五閘以蓄水各閘各設官吏共編夫一百八十名每名工食八兩造剝船三百隻每隻

價三十五兩分置各閘責經紀領之 明實錄初

永樂間欲通漕舟直至京城自文明門至通州置六閘俱設官吏徵取江西湖廣河南民二千三百餘人為閘夫其後漕舟竟不能至而閘夫逃亡過半宣德十年吏部侍郎趙新言閘夫逃避所司逮捕累及無辜事下工部覆奏止將在役者存留其老疾者放還逃亡者勿追文明惠河二閘既展入城中宜罷官從之武宗正德六年五月革慶豐通

畿輔安瀾志

大通河一卷

三

流等閘新設夫及剝船以工部奏河為沙淤剝運不便也世宗嘉靖元年十二月復提督漕運總兵官楊洪奏言今運道淤淺查得閘河白河一帶各有額派挑淺夫役官司因循廢弛以致漕舟困於起剝軍吏因而蠹耗請行總督河道及管理泉閘諸臣時時臨閱淺處督工疏濬仍令所在軍衛有司驗視漕舟修補破敝以備後運從之

本朝設通惠河分司滿洲理事官筆帖式後歸通永道

管理

天清會典通惠河分司駐劄通州順治初差漢司官一

員三年更代十二年添差滿洲理事官一員筆帖

式一員一年更代十四年裁滿官三年更代康熙

元年復設一年更代六年裁九年復差滿司官一

員筆帖式二員三年更代十年裁筆帖式十八年

照內外河差例一年更代二十年改為三年更代

二十三年改令各衙門掣籤差遣三十九年仍改

畿輔安瀾志

大通河一卷

五

一年更代四十年裁分司歸并通永道管理

通州運河道兼永平通薊道等處屯田海防糧餉管

通惠道一員

駐劄通州

漕運通判一員

駐劄張家灣

通州管河州同一員

通州管河州判一員

通流閘閘官一員

慶豐閘閘官一員

柳村閘閘官一員

駐劄明園

通州上汛把總一員

通州中汛經制外委一員

通州下汛經制外委一員

謹案通州管理大通河武職員弁互見白河北運

河官職卷

大通河額設河兵四十名內食戰糧者四名食守糧者三十六名

畿輔安瀾志

大通河一卷

五

柳村閘閘軍八十二名每名歲給工食銀十二兩

謹案安豐天興翔帆三閘已經折毀所有雲津長

清長源順城四閘原額設閘軍八十四名今裁汰

天興閘閘官一員又裁汰雲津閘閘軍二名

祠廟

龍王廟在西湖隄上

〔帝京景物畧〕西湖行八九里至龍王廟廟之旁黑龍潭又行一里隄盡右有村上青龍橋即玉泉山下也

西海子神祠

〔明實錄〕世宗嘉靖十四年九月庚申初建西海子神祠先是上召禮部尚書夏言於無逸殿諭之曰

畿輔安瀾志

大通河一卷

七

西海子歲以午日奉兩宮遊宴止行望祀宜特建祠宇言退上疏請於北開口湧玉亭後隙地建祠以答神貺詔可 典彙嘉靖十五年建金海神祠於大內西苑湧泉亭以祀宣靈宏濟之神水府之神司舟之神二十二年改爲洪濟神祠

天妃宮

五城坊巷衙集出朝陽門沿河往南有天妃宮 〔明邱濬〕天妃廟碑記京師舊有天妃廟在都城

之巽隅大橋迴之西景泰辛未道士邱然源援南

京例請升爲宮然規制尚存其舊弗稱宮之名也

成化庚子然源乃募材鳩工拓大而一新之祠神

之宮茲其稱矣

時應宮在西安門內金龍坊南雍正二年勅建以祀

龍神

以上在宛平大興二縣

通惠祠明嘉靖四十五年建祀建議開通惠河御史

畿輔安瀾志

大通河一卷

七

吳仲

以上在通州

水利

北齊高粱水田

〔北齊書斛律羨傳〕使持節都督幽平營東燕六州諸軍事幽州刺史導高粱水北合易京東會於潞因以灌田邊儲歲積轉運用省公私獲利焉

金大寧宮左稻田

〔金史張謹言傳〕護作大寧宮引宮左流泉灌田歲穫稻萬斛

畿輔安瀾志

大通河一卷

其

元西山營田

林環納齋集往時何承矩耕水田於河北虞集議海田於京東脫脫大興營田自西山東至遷民鎮南起保定府河間北抵檀順皆從佃種水泉陂塘之迹門堰捍築之方召募教授之法器具工作之資屢給粟米之富為之按成式法往昔數歲之後其效立見

明上麥莊橋稻田

帝京景物畧水從高粱橋而西上麥莊橋過橋為湖界以長隄湖在隄南稻田場在隄北

三聖庵稻田

〔燕都遊覽志〕三聖庵在德勝街左巷後築觀稻亭北為內官監地南人於此蒔水田種秔分塍夏日桔槔聲不減江南 袁中道記遊德勝門內東偏有公田若干頃中貴治之引水為池沿池數里綠楊鬢鬢一望無際池西一庵曰三聖面市背田

畿輔安瀾志

大通河一卷

其

鄭公稻田

燕都遊覽志鄭公莊在萬壽寺五度橋而南有亭在平曠亭外俱稻田緣隄蓮芡蓋鄭戚畹園也

德勝門稻田

客燕雜記德勝門水次稻田八百畝以供御用內監四十人領之

龍華寺稻

帝京景物畧成化三年錦衣衛指揮僉事萬貴自

剡寺成疏請寺額於朝憲宗賜額曰龍華寺門外
稻田千頃

畿輔安瀾志

大通河一卷

表

畿輔安瀾志

薊運河卷上

原委

附載

薊運河卷下

隄防

橋渡

修治

畿輔安瀾志

薊運河目錄

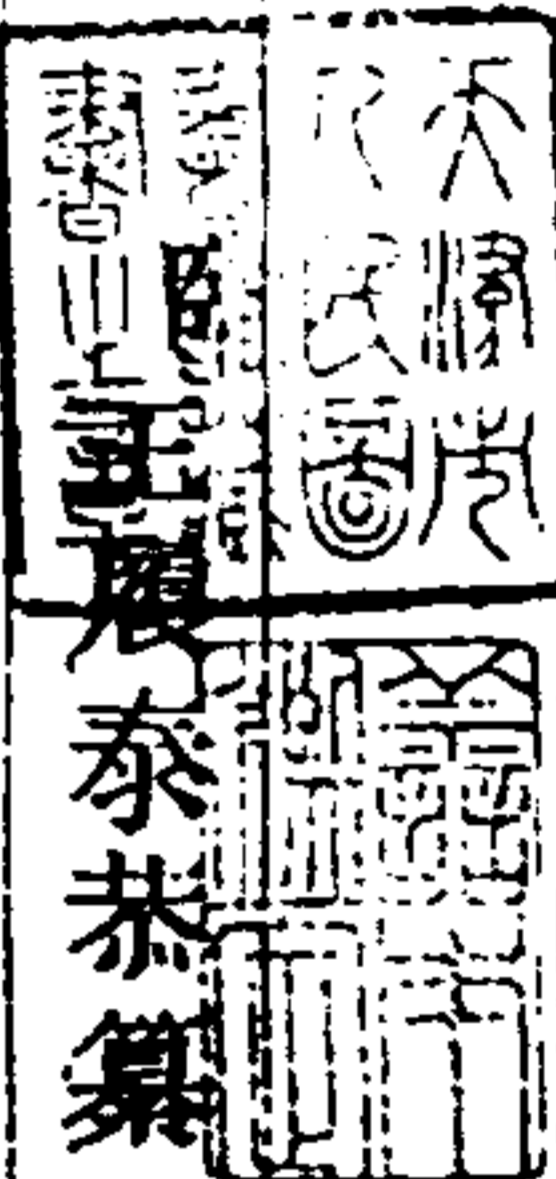
官司

祠廟

水利

一頁四十一冊 卷上

畿輔安瀾志



薊運河卷上

原委

薊運河古鮑邱水合洵如庚澤藍巨梁諸水以成者也詳見後自西迤東水源不一明嘉靖二十四年漫潮河不使入順義縣境由密雲縣合白河為北運河其下自白河支分循其故道以入於海亦謂之潮河

畿輔安瀾志

薊運河卷上

方輿紀要鮑邱河自密雲迤順義縣而合於白河又分流由三河迤寶坻而合於洵河統而計之總一鮑邱水也自明景泰二年由北塘河口開引新渠由是天津糧艘由山沽經寶坻之潮河而上溯於薊州即今所謂薊運河也 畿輔通志寶坻之潮河即密雲之潮河古鮑邱水也 一統志潮河至順義縣北與白河會復自白河分流經通州三河縣西南寶坻縣東合洵河入海

鮑邱河在三河縣西南止接順義縣境上無來源至縣東青陽屯始有河形東南流迤陽店鎮東泥窩鋪西又東南流迤料馬莊出境

明史地理志通州三河西南有鮑邱河一名温榆河流入洵河西有泥窩鋪巡檢司後移於夏店鋪 三河縣志鮑邱河在縣西南二十五里即白河之分流亦曰潮河自順義縣交界田各莊入境至時管營始有河形由夏店東石橋下至葛中馬房

畿輔安瀾志

薊運河卷上

寶坻縣交界止長七十餘里平時乾涸間有水路每遇霖雨眾水歸河旋發旋消 畿輔通志鮑邱河源出密雲北山迤三河縣之夏房東南迤虎將莊入寶坻縣界 謹案三河縣鮑邱河首起順義縣田各莊始有河形東南流迤程管營又東南迤時管營又東南迤賈管營又東南迤賈各莊東又東南迤康家莊西又東南迤夏莊西泥窩鋪東又東南迤前丞相後

丞相迤南流逕趙各莊北又東南逕夏店西又東南逕葛各莊馬房入寶坻縣界長七十餘里平時乾涸雨水奔注土人呼為瀉肚河鮑邱河自順義

縣分白河之流入三河縣西南即入寶坻東未嘗逕通州復入縣境其逕通州者為窩陀河乃鮑邱

河之分支雍正四年開鑿以成者也方輿紀要謂

鮑邱河自密雲流逕通州東境米莊村又流逕縣

界未審所謂又鮑邱水即潮河濫餘水即濕餘水

畿輔安瀾志

前運河卷上

三

二水自別明史地理志混而為一非也

又東南流入寶坻縣北境又東南流逕王甫營則有

窩頭河之水自西來注之

畿輔通志鮑邱河東逕縣北齊河務蕭壘家東南

至王補莊即王甫莊與窩頭河會

謹案鮑邱河自寶坻縣西北境韓各莊東南流逕

牛頭口大苑莊王補莊長五十六里窩頭河一名

窩陀河又名蒼頭河亦曰渠水俗名箭桿河首起

順義縣牛欄山東麓金雞堂即古鮑邱水故道也南流入通州西北境之阻溝俗又謂之瀝瀝河又南流逕烟郊

行宮西

三河縣志箭桿河自通州烟郊石橋交界起由城子莊西北至牛壁店出境入香河縣界其水

歸入百家灣入寶坻縣境 畿輔通志燕郊店亦曰烟郊在通州東十里又南流入三

河縣城子莊又南流逕牛壁店又南流復入縣境

窩頭村東有窩頭廟

聖祖仁皇帝駕幸觀魚處也又流繞四宮又南流逕東義村

畿輔安瀾志

前運河卷上

四

屈曲流入香河縣為尹家河又南流逕沙務頭屈

東流逕北吳村則有駱駝港河入之又東南流逕

城北之百家灣二統志蒼頭河縣西北二十里舊志相傳即蕭后運糧河水泛則下

通牛欄山水窩頭莊水下通三路隄口一由李家園坑隄口入北吳村一由明星堂隄口入廿十八

隄口一由東凌莊尹家河沙務莊張灰店南吳村牛家屯入板營口河今各窩頭河本無來源伏秋

水發眾流會於窩頭逕香河縣百家灣東與渠水合其百家灣在縣北五里形如半月深不可測略

駱港河在香河縣北八里源出三河縣兔兒山北吳村南流入蒲池河各勝志靈山又十五里為

華山一名兔山為香河縣駱港之源香河縣志百家灣城北五里水無源四時不竭東流入海

畿輔安瀾志

新運河卷上

五

水泛則廿十八里北吳村口兩水會程家新莊入
 灣下經戴家莊入蒲池河長二里許 譚家窩頭
 河自順義縣之金雞堂南經一河入通州北境之
 牛家舖東南流逕都各莊朱家店趙辛莊烟郊入
 三河縣城于東半壁古窩頭村辛莊康家莊而環
 繞西宮又南流逕宋家莊屈曲流逕東義村入香
 河縣界屈曲流復入縣境侯各莊屈南流入香河
 縣為尹家河又南流逕沙務頭南抵橋兒上為北
 運河其水中斷自沙務頭東 又東南流逕縣城東
 出為北吳村長六十餘里 又東南
 名香河 畿輔通志香河在縣東里許俗名 又東南
 流逕縣東北 香河縣志香河一道上接通州窩頭
 漁陽院入寶坻縣境 譚家河自縣西北沙務頭
 逕百家灣川家莊又東流出安瀾雙惠青龍三橋

下又東流逕七里莊化緣莊 又東南流入寶坻縣
 抵漁陽院出境長六十里

西北境之黃家莊又東流逕榮各莊又東流入縣
 城穿城南出 二統志乾隆七年知縣洪肇濬濟城
 開源水門入由武曲橋至文昌閣逕文明橋折
 而西抵階升橋入泮池由池東出漱澗橋過雲津
 橋西南注逕通津橋出城南節流門經蜿蜒曲折約
 長二里許外城河四週約長六里許廣十餘丈舊
 有堤埝其表公壩以上即渠河故道也自朱家舖
 朝霞寺至西鄴寺莊抵洪福寺由平政橋接入城
 河計長四十里出節流門東南注經韓家 又東南
 橋至南鄴等莊由南石等橋會入窩頭河

流逕王補莊與鮑邱河合 寶坻縣志渠河一名渠
 水即窩頭河也自香河

畿輔安瀾志

新運河卷上

六

縣蒲石河東注逕流城池由開源水關入城出節
 流水關繞堤百里至八門城會潮河入海雍正四
 年新開截灣取直引城南而行起百家灣至八門
 城計長九十五里此水本無源伏秋眾水會於窩
 頭逕香河縣界東過城南之西石橋至王補莊與鮑
 邱河會雍正四年濬之起百家灣至八門城計長
 九十五里計濬堵七里莊明口 道以沃發流注
 寶邑縣滄滄東北村莊也 羅家河起寶坻西北逕
 黃家莊南榮各莊北又逕王家莊頭南黑豆窩北
 而東北流穿縣城南與鮑邱河合長九十里又蒲
 石河亦作蒲池河即渠河自百家灣東北流經縣
 北至縣東三十里匯為七里莊河入寶
 坻縣界會鮑邱河蓋一水而異名也

又東南流逕龍虎莊又東南流逕張司馬莊又東南

流逕林齊口又東南流逕王山莊又東南流逕郭家
 莊又東南流抵寬江村南八門城北則有抽針河之
 水自西來入之東南流合於洵河

畿輔通志鮑邱河過林齊口張家莊至周家莊東
 南逕尹家莊又東由八門城入新運河八門城河
 在寶坻縣東南七十里潮水逆注受其灌溉者有
 七十二沽居民利之鮑邱窩頭二河原無恒流上
 受通州三河雨潦之水泛溢南下下流淤塞斷續

無路消洩香河首受其浸而寶坻地形如釜為害尤劇雍正四年怡賢親王奏請疏通窩頭河自百家灣起鮑邱河魚樁止分道挑挖或循舊流或取直逕繞縣之南北皆會於王補莊其八門城出口河身淺窄紆曲乃自林齊口別開直河一道至尹家莊寬江入蘄運河寬深暢利數年以來香河寶坻田疇高下皆稔 寶坻縣志海濱鄉所轄里曰慈恩東南界玉田其東為林齊口蓋巨鎮也縣東

畿輔安瀾志

蘄運河卷上

七

南四十里寬江莊縣東南五十九里八門城河即湖河之支流而渠河之下口縣東南六十里 謹案抽針河俗名古蕭后運糧河或云要兒渡口漫汎以成者也首起寶坻縣西南桔槔窪東流逕西寨白家莊東寨抽針口因名計二十里又東流逕窩子莊大口屯菜園戶牛家排樹兒窩護路莊趙家灣趙家排李子沽田家橋羊馬頭侯家臺苑洪橋黃莊梁家沽木扎營郭家莊八門城至寬江

與鮑邱窩頭二河入於洵河長九十八里雍正四年開乾隆十一年修濬而寬三丈底寬一丈深三四五六尺不等上游可以宣洩西南瀝水下游東南各村均藉飲汲抽針亦作繡針寶坻縣志自繡針口起至梁家沽入八門城大河計長八十餘里雍正八年就青龍灣引河工程內挑濬 又案鮑邱河自王甫莊下與窩頭河會東南至寬江村入於洵河長五十餘里

畿輔安瀾志

蘄運河卷上

八

洵河發源蘄州黃崖口外名黃崖川古廣漠川也俗名頭道河南流入黃崖關 〔水經注〕鮑邱水自雍奴縣故城西北舊分筭溝水東出今筭溝斷衆流東注混同一瀆東逕其縣北又東與洵河合水出石北平無終縣西山白楊谷 〔隋書地理志〕漁陽郡無終縣有洵河 明史地理志蘄州西北有盤山洵水在北 〔方輿紀要〕洵水一名廣漠川在蘄州北四十里發源黃崖口一

支西流逕盤山之陰一支東南流逕盤水之陽盤山在薊州西北二十五里一名盤龍山志云山高二千仞周百餘里勢磅礴而盤桓因名圖經云南距滄海西盡洵水東放碣石其前高者曰上盤上有二龍潭下有湖井又有澤鉢泉稍下者曰中盤東行十餘里蔚然深秀怪石突兀沿石竇爲沙河

畿輔安瀾志

薊運河卷上

九

川一名廣漠川在州北三十五里俗稱爲頭道河源出塞外從黃涯關之東流入歷中營下營西流逕盤山之陰宋犖盤山志盤山舊名四正山又西南流逕平谷縣南舊有獨樂河合馬莊河逆流河盤山水入之

永經注獨樂水出北抱懷固南逕平谷縣故城東南流入於洵洵水又東合盤山水水出山上去山三十里許望山止水可高二十餘里素湍皓然

波歷谿沿流而下自西北轉注於洵水明史地理志薊州平谷東南有洵河畿輔通志馬莊河在平谷縣東三里源山縣東北海子莊南流入縣之洵河逆流河在縣南八里源出泉水山西流九十九曲入洵河一名小瓊河一統志盤山水在薊州東舊志今有沙河在州西二十五里源出盤山流逕沙嶺之麓東南會五里河入沽河蓋明成化間盤山水發始潰流而東南入沽河也

畿輔安瀾志

薊運河卷上

十

謹案盤山之水自西北以屆西南皆洵水所纏絡其水無名故道元以盤山水目之洵河歷盤山之陰而左合盤山之水蓋由西折南也其水泉源不一大抵東入庚水西入洵水一出州西北五十里大嶺南流逕白淵汎一自正西三河縣東二十里之段家嶺流逕州西三十里之邦均店索家汎合流爲沙河入於洵河今有水道斷續不常蓋爲流沙所淤沙河出於沙嶺在盤山下正洵水所合其

決入於陽則始於明成化年陽河在薊州城西五里去盤山較遠非盤陰之水也又五百溝水據水經注叙於會泃河之後紀要以馬莊河與獨樂河與五百溝水合流入河非也 又案獨樂河自薊州交界并兒峪流入平谷縣東之董家菴又西流逕酸棗峪三泉寺南則有三泉水注之泉在縣東北三十里又西流逕止馬各莊南海子莊北至獨樂村北其水流入地中西至漣津莊復出西流逕後龍

畿輔安瀾志

前運河卷上

十一

泉莊迤南流逕下紫塞馬各莊而縣東門外屈西南流至縣治東南隅則有龍家務楊各莊二小水合流注之又西南流逕寺渠莊東鹿角西鹿角出境入三河縣之青陽屯長五十六里釋智樸四正山居志獨樂水在平谷縣之東盤山之北谷呼獨漏河以其水至此伏流今平谷縣東獨樂村洵河逕其南至此伏復出漣津莊則是在酈道元當日自有獨樂河水入於洵河而今則即以洵水為獨

樂河矣獨樂村之北有龍王廟水泉寺二水流入洵河但其下流已斷則正與道元所指之方位合豈即其故迹耶 又案山水人物辨譌云酈註多舛迂鮑邱水云其水又東與洵河合水出右北平無終縣西山白楊谷西北流逕平谷縣屈西南泚獨樂水入焉水出北抱犢固南逕平谷縣故城東其水南流入於洵洵水又東左合盤山水今以盤山之形勢論之盤山東南四十里為薊州百二十

畿輔安瀾志

前運河卷上

三

里為玉田即古無終縣也西南七十里為三河即古臨洵縣也西北四十里為平谷疑田疇燥操破烏丸之平岡界也然護山之水其源出黃崖口一名廣漠川黃崖去薊北四十里水分為二一脈西南流逕盤山之陰為獨樂河溯流之平谷靈山泉水注之入三河為洵水過草橋河匯盤山左去之水至三义口入寶坻縣之白龍港方輿紀要一脈東南流逕薊南五里橋匯盤山右去之水入潞流

河二水皆自北而南屈而東無終適當其東南而
酈註以爲無終西川之水流逕平谷至無終相去
百六十里中有盤山間隔豈有無終東南之水而
反流入平谷之西北耶况無終之西無山田疇傳
云濱海洿下澇滯不通指此地也又平谷縣屈西
南流獨樂水入焉然獨樂之水在縣之東繼之北
俗呼獨漏河以其水至此伏流里許復涌出故名
而酈註反以爲在其西南何歟又方輿紀要云洶

畿輔安瀾志

薊運河卷上

三

河在平谷縣東南自薊州流入界又南入三河按
平谷在盤山西北四周皆山古名盤陰去薊東南
八十里豈有薊水而反流入平谷耶此皆支離蔓
引幾不可考其論甚辨據方輿紀要盤山在薊州
西北二十五里黃崖峪關在州北四十里洶水發
源黃崖口西南流逕盤山而玉田爲漢無終治在
州東南八十里薊州爲漢漁陽郡治水經注不近
證漁陽郡而遠指無終縣誠有不可解者意無終

在後魏屬漁陽郡而無終子國在春秋時已有之
最爲近古而薊西之山連綿不絕盤踞最遠故直
以薊西之山爲無終西山耳辨譌一以爲無終東
南之水不應反流入平谷之西北又以薊水不應
反流入平谷似太拘泥今洶河正到薊州之北入
平谷之西南水道千百年以來未之有改也若其
所謂護山之水源出黃崖口此卽洶河之源乃云
水分爲二西南流逕盤山之陰爲獨樂河則是獨

畿輔安瀾志

薊運河卷上

四

樂河卽洶水矣又云一脉東流逕薊南五里橋漚
盤山右去之水則今之流沙陽泉及淋河之流也
然洶水本不分二惟有一支西南流歷盤山之陰
過三河縣寶坻縣乃與薊州東諸水合流樸蓋惑
於薊州志方輿紀要而誤也至以方輿紀要山陰
之水爲洶水山陽之水過三义口入寶坻之白龍
港爲誤則紀要誠非也
又南流逕三河縣東北境則有周村河合石河顧現

河芮家營之水自西來注之即洳河也名之曰洳口俗又謂之錯河

永經注洳水又東南逕平谷縣故城東南與洳河會水出北山山在仇奚縣故城東南東南流逕博陸故城北又川逕其城東又東南流逕平谷縣故城西而東南流注於渠洳河 隋書地理志漁陽郡有洳河 明史地理志薊州平谷東南又有洳河 方輿紀要在平谷縣東南五里源出密雲縣

畿輔安瀾志

前運河卷上

五

石峩山流逕縣境又西南流入三河縣界縣西十里有周村河源出口外下流入洳河洳河至縣東南入洳河嘉靖中俺答等曾營於孤山洳口即洳河之口也 三河縣志洳河即錯河自平谷縣交青陽屯入三河境環城北由東南下至料馬莊寶坻縣交界止計長九十里由寶坻白龍港歸入薊運河源遠流長寬深無滯石河自胡家營懷柔縣界起由興隆莊至中橋分為二股入平谷方廣莊

合為一道匯入洳河顧現河在縣西北三十五里自後窪子里龍王廟下泉源起由顧現北石渠秧城入洳河芮家營河自本境古莊起始有溝渠漫地水歸由石莊橋至芮家營入周村平谷界中

謹案石河顧現河其上源出平谷縣之半髻山山去胡家營十五里南流楊家谷又南流至白谷莊則有蓮花潭之水匯之蓮花潭亦在平谷縣西南其水自三河縣西北之埝頭村入境逕平谷縣西

畿輔安瀾志

前運河卷上

六

城子莊合入周村河其芮家營河即出薊州殷家嶺大嶺之沙河也沙河在明成化間盤山水發橫流而東合沽河故志以此河為起縣境官莊西流入周村河即洳河矣今惟流沙漫行而橋道猶存蓋夏秋水漲則山水橫決入之亦即古周村河所行之道也又平谷縣有普現屯井泉水溢出地上灌溉稻田三十餘畝歸入錯河長十餘里此井縣志不載 又案洳河源流久已失考而其水道亦

無形迹方輿紀要以爲出密雲縣東之石峩山水
經注以爲北山在僂奚縣故城東南漢僂奚故城
一統志在密雲縣東北口外獮平城東魏書地形
志密雲郡皇始二年治提攜城卽僂奚也則是紀
要之石峩山當卽水經注之北山也第據紀要所
云則周村河爲一河之水另是一河以爲出
口外而不言所在畿輔通志因之惟一統志以爲
周村河卽泃河云泃河在平谷縣西南流至三河

畿輔安瀾志

薊運河卷上

七一

縣界入泃河明統志以爲經三河縣東南平谷故
城入泃河舊志今有周村河在平谷縣四十里源
出口外南流入泃之處曰泃口在三河縣北五里
考泃河出密雲口外周村河亦出口外古惟有泃
河不聞有周村河周村在平谷三河二縣界中豈
有源出口外而一無名之水足以當之或周村河
爲泃河之支流今平谷南有小水足資灌溉見於
高志蓋亦周村之類也又縣志錯河之名祇循俗

稱乃以爲卽七渡水又名黃頌水則更非矣七渡
水卽黃頌水在昌平州北一百里源出口外自二
道關入口東南流逕黃家鎮至牛欄山麓入白河
豈能東越二三百里外來入泃河之理乃俗傳以
爲泃河之源至其所叙水道自平谷歷三河至寶
坻歸白龍港卽是泃河水道牽混不足據也
又南流逕絳城東則有五百溝水靈山泉水東流注
之

畿輔安瀾志

薊運河卷上

七二

〔水經注〕泃河又南逕絳城東而南合五百溝水水
出七山北東逕平谷縣之絳城南東入於泃河
一統志絳城在三河縣西北舊志今有英城在城
西北三十里卽絳城之訛也〔薊州志〕泃河紆回
曲折而至平谷縣東合五百溝諸水〔平谷縣志〕
靈泉在平谷縣東北二十里源出靈泉山下其水
灌溉田園人多賴其利
〔謹案〕絳城水經注作絳訛作絳又訛爲英三河縣

志遂以為元耶律英公之城更誤矣一統志但記
 縵城而水道無聞焉七山亦不知其處方輿紀要
 引平谷縣志云東十里有馬莊河源出縣東北海
 子與縣東北三十里獨樂河及縣境之五百溝河
 辨秦河俱合流入於洵河核其實則無徵也或以
 五百溝水為今香河縣之駱駝河亦未知是否又
 畿輔通志小河在三河縣北十五里源出靈山西
 流入洵河名勝志靈山華山聖水山駱山俱在縣

畿輔安瀾志

前運河卷上

九

十三里有渠河塘 一 方輿紀要臨洵城在三河縣
 南石趙所置以臨洵水而名亦曰臨渠城 二 統
 志唐置臨洵縣開元中改置三河縣以地近洵如
 鮑邱三水而名
 謹案方輿紀要以渠河即洵河之訛考水經注云
 洵水又東合泉州渠口故瀆又引魏志曹太祖以
 颶頓擾邊將征之從洵口鑿渠逕雍奴泉州以通
 三海則縣因洵而得名渠亦因鑿洵而得名通鑑
 晉永和六年燕王儁使慕容暉將兵伐趙會於臨
 渠則固有渠河矣胡三省通鑑注臨渠縣城臨洵
 渠是也又水經注云泃水又東南流逕平谷縣故
 城西而東南流注於渠洵河則是洵河又有渠洵
 河之一稱洵渠即渠洵不過一顛倒其字耳又臨
 洵唐縣非漢縣遼史地理志誤以三河為漢臨洵
 縣地清類天文分野因之非也又水經注洵河又
 東南逕臨洵城蓋臨於洵河之城也方輿紀要三

畿輔安瀾志

前運河卷上

三

河縣以地近七渡鮑邱臨河三水而名則又以臨
爲河名矣或謂紀要本作臨洶臨洶者臨此洶水
也臨洶亦非水名也又以七渡水卽黃頌水自順
義縣黃頌谷流逕縣界下流入於白河亦非也七
渡水詳見白河又紀要引唐志縣北十二里有渠
河塘蓋卽舊城而言今城南五里名曰南塘有地
十餘頃作爲溝渠一道通入錯河長六里餘疑卽
渠河塘也

畿輔安瀾志

新運河卷上

十一

又南流逕石碑舖直縣治東南隅有水注之蓋錯河
之分支俗稱七渡河水非也

謹案此水中已斷流遇雨則自縣西北蔡管營起
東南流逕周四家莊又東南流逕查馬房又東南
流逕定福莊至縣城南入於洶河

又東南流逕四河村又東南流逕料馬房入寶坻縣
白龍港則有沽河水自北來合之

謹案三河縣東北境接平谷縣西南界洶河首起

青陽屯栢家店東南流逕果各莊英城馬房至孟
各莊西則有靈山泉水注之屈南流逕縣北折而
東又南流逕二百戶燕兒口直縣治東南隅則有
錯河支分水注之又南流逕石碑舖侯各莊王各
莊泗河利胡家莊迤東南流逕料馬房入寶坻縣
境其長九十里自縣東北又東南流起自新集鎮
流逕縣城北曰三义口方輿紀要云洶水過三义
口入寶坻縣之白龍港是也但不以屬之盤山之

畿輔安瀾志

新運河卷上

十二

陰而屬之盤山陽非也

一統志洶河又南至寶坻縣東北界合新運河舊志

又東至寶坻縣界入鮑邱河俗亦名洶河又名草
橋河至寶坻縣又名白龍港皆卽洶河之異名也
薊州志自金河屯與三河縣境接壤東南流
至嘴頭莊合沽河入白龍港水路七十四里

又案洶河見水經注本非俗稱其水於平谷三河
二縣之交爲周村河已入於洶河不得以下流洶
河之正支反易爲洶今世俗以洶水入洶爲錯河
竟以洶河之正流而易稱之且又以三河城西錯
河之東流俗名七渡水者爲洶河誤甚矣當從一

統志為是

沽河古庚水亦謂之溲水一名雲溲水亦曰梨河以下流入沽故名沽河或以為林河音訛而為梨或以為唐水庚水俗又謂之還鄉河皆非也

漢書地理志右北平郡無終溲水西至雍奴入海過郡二行六百五十里師古曰溲音庚即下所云入庚者同一水也 二統志沽河源出遵化縣東界曰梨河即古溲水也 方輿紀要溲水或云雲

畿輔安瀾志

新運河卷上

三

溲水 一水經注鮑邱水又東溲水注之

謹案畿輔通志淋河即梨河淋梨二字音相似今

遂誤為淋河又云溲水即古庚水亦名庚水還鄉

河即溲水在豐潤縣北俗名為還鄉河又方輿紀

要庚水即豐潤之溲水溲水一名還鄉河玉田縣

志唐水源出無終山南考淋河與梨河自是二水

唐水庚水乃庚之誤水經注或訛庚作庚庚互

見非一水二名也還鄉河又是一水一統志云舊

志以玉田縣之還鄉河為庚水沽河謂溲水今以水經注考之沽河即庚水還鄉河乃巨梁水遵化州之沙河蓋溲水也是也

源出遷安縣界之鹿兒嶺

一水經注庚水右北平徐無縣北塞中而南流歷徐

無山謹案此即遷安之鹿兒嶺也永平府志景山其陰為鹿

兒嶺其外為長城嶺諸山近川自鹿兒嶺西流入

遵化 遵化州志梨河源出遷安縣界鹿兒嶺

畿輔安瀾志

新運河卷上

四

二統志鹿兒嶺在遷安縣西一百二十里亦名蘆

兒嶺

謹案方輿紀要引舊志或說云梨河出灤州遷安

固近灤州而非即灤州之所得而該也

西流入遵化州東境則有大水峪小水峪之水自北

來注之又西流則有松棚河水自北來注之

謹案大水峪水在遵化州東北其西有小水峪松

棚河源出州東北五十里之松棚峪俱南流入梨

河

又西流則有三小泉南北夾注之又西流則有雙泉寺水自東南來注之

方輿紀要碣山在平谷縣東五十里志云縣南八

里又有泉水山泉流入河民賴灌溉畿輔通志

碣山在平谷縣東北四十里上有雙泉寺

謹案雙泉寺河在遵化州東南雙泉寺折北流逕

田家莊又北流逕大寨注於梨河

畿輔安瀾志

新運河卷上

一

又西流逕龍潭又西流逕牛門口

明史地理志薊州遵化南有龍門峽西南有梨河

二統志梨河西南流逕遵化州南龍門峽在州

南十里其山上合下開開處高六丈許水自懸崖

傾瀉而下穿石成井奔盪之音轟然若雷方輿

紀要南龍山在遵化縣南八里其北有北龍山兩

山相望蜿蜒如龍

謹案水經注庚水南流歷徐無山一統志云山在

遵化州西水經注其水又逕徐無縣故城東一統

志云城在遵化州西漢置後周省入無終唐始置

遵化縣方輿紀要徐無山在玉田縣東北二十五

里徐無城在縣東遵化玉田本相接壤水起遵化

州之東即歷徐無山則徐無山之在遵化明矣而

紀要以爲在玉田縣東北二十五里蓋其山橫亘

州縣界中昔田疇居此合衆千家則固非隘狹

可知故紀要亦云其山綿延深廣大泉小泉二山

畿輔安瀾志

新運河卷上

美一

即徐無之別阜無終亦徐無之支隴斯爲可據無

名之水三似即水經注之黑牛谷沙谷周盧溪之

水今不可考矣又龍門峽非龍門縣之龍門峽獨

固門因南北兩龍山得名梨河出其峽名勝志以

爲獨固門一名龍門一統志引名勝志刪去此三

字是也獨固門見水經注沽河篇是出獨石口外

之沽水流逕龍門縣之龍門峽者也乃因梨河亦

有沽水之稱紀要亦因之直移沽水篇文於此謂

龍門峽一名獨固門憑藉險阻踈近若門故名遂以遵化州之龍門峽與龍門縣之龍門峽混而為一非矣

又西流逕蔣家莊迤西南流則有南崗之水自北來注之

謹案南崗水發源遵化州西南之南崗南流逕王各莊李家莊入梨河

折西流逕李家莊又西流逕賈家莊又西流逕水門

畿輔安瀾志

前運河卷上

毛一

口而西曰合河則有沙河合諸水自水門口注之

沙河在遵化州西古灑水也以其出自口外諸山谷中眾水所匯故名十河

漢書地理志石北平郡俊靡灑水南至無終東入

庚師古曰灑力水反音即賄反謹案灑與灑潔濕俱有別辨見前

水經注庚水又西南灑水注之水出右北平俊

靡縣王莽之俊麻也謂之車畜水隋書地理

志漁陽郡有庚水有灑水一統志俊靡故城遵

化州西北沙河在遵化州西源出州北凡十派一支自山寨峪一支自千家峪一支自白棗峪一支自馬蹄峪一支自羅文峪總名十河會流而南

畿輔通志灑水在遵化州西北十河在遵化州東北十里源出口外合眾流而南經州東又西南入梨河羅文峪關在遵化州北十里

折東流又屈西逕藥王廟西又西南流逕州城南關

環城為濠又西南流逕十里舖又西南流出水門口

畿輔安瀾志

前運河卷上

續

為水門口河則有湯河馬蘭峪河大安口河冷嘴口

河清水河五里河入之口外為石門峽灑水所從出也

水經注灑水又東南逕石門峽山之高嶄絕壁立

洞開俗謂之石門口一統志沙河逕州西至州

西南水門口合諸水入梨河畿輔通志水門口

河在遵化州西南三十里兩山之門九河之匯懸

岸而下

謹案湯河即水經注之溫泉水也水經注溫水又

水合水出北山繁即溫源也魏氏土地記曰徐無

城東有溫湯即此也其水南流百步復伏流于地

下水盛則通有魏家河發源鮎魚口外南流合馬

蘭峪水 方輿紀要湯河出鮎魚口關馬蘭峪關東

北五十里源出鮎魚關外南流合湯河湯河在遵

化州西五十里源在口外自馬蘭峪關流入南流

至冰門口會沙河入梨河馬蘭峪在遵化州西北

寬田峪東謹案馬蘭峪河自口外流逕遵化州

水流注湯河湯河以泉得名泉在鮎魚關內東側

與關外之水合流成河關外之水由寬田峪東發

源東流逕馬蘭峪關外又東流入鮎魚關南與湯

河會似即一統志之魏家河矣下與興龍口河相

通東折而注于水門口河入于合河長六十四里

又東折合流逕紀各莊入水門口河因東有湯泉

一統志湯泉在遵化州西北四十里福泉

寺山下寬平約半畝泉水湧出隆冬如湯統名之

曰湯河一統志水經注灑水西南入庚今沙河與

非大安口河源出大安口關外南流逕堡子店又

南流至紀各莊入水門口河長四十四里

關在遵化州西北三里鮎魚關

頭南流合沙河長五十里

冷嘴河源出冷嘴

化縣西北二十五里

畿輔安瀾志

新運河卷上

美

出口外自冷嘴頭口流入經州西入沙河大安口

東有冷嘴頭堡畿輔通志在州西北二十五里

入張清水河源出道溝峪自沙坡峪流入南流合

沙河長五十八里方輿紀要清水河在大安口東

道溝峪逕州西南入水門口又西入張子河謹

案清水河東又有木河出占匣口西南流匯清水

與冷嘴河合入梨河

此水諸志所不載

五里河源出口外自一片石

谷口流入逕遵化州西合於沙河長六十里

名勝志遵

化縣北有五里河自一片石谷口流坡谷間數里

始合沽河謹案五里河以經過州城西關外五

里得名是其水道當由此矣而今於下流即入沙

河所行不遠豈古今水道有遷移歟方輿紀要以

為或謂之沙河又以為經沙坡峪至縣西南考是

河既與沙河合即以名之而實非也且亦不經沙

坡峪又陽河亦曰五里河在薊州治西紀要亦以

彼河為出遵化州蘆兒口牽混為一亦非也又水

畿輔安瀾志

新運河卷上

三

矣缺之可耳

又西南流折南逕柳貫莊西南下合於梨河曰合河

謹案沙河十河逕遵化城出水門口又流逕埝頭

莊紀各莊入沽河長六十八里

又西流逕蒼山鎮又西流逕孫家樓又西流逕張子

村曰張子河則與龍口河入焉

畿輔通志蒼山遵化縣西六十五里梨河及諸水

滙流於山前興龍口河在州西北六十里天臺水

畿輔安瀾志

前運河卷上

五

所滙流也南流亦入張子河 遵化縣志梨河西

流入州境至州西南七十里與諸水合名曰合河

一名張子河

謹案興龍口河源出遵化州寬田峪繞

皇陵之右下逕興龍口西金星山東麓而南注于合河

有淋河之水自馬伸橋北來注之自發源至此長一

百一十里

謹案淋河即水經注之藍水也水經注藍水出北山東屈而南流逕

無終縣故城東其上游合寬田峪之水昌瑞山

水又南入灤水 在遵化州西北七十里本名豐臺嶺 孝陵 在其山麓 賜名鳳臺山康熙二年又

景陵皆在焉寬田峪乃山右之谷名也 孝東陵

南流為淋河亦曰金泉河其源又自薊州東北平

地泉流入遵化州西北境東流與興龍口河會又

南流逕葦家務又南流逕薊州新城又南流逕淋

河莊又南流逕馬家崖入於梨河一統志金泉河在遵化州西源

出馬蘭關西南流至薊州東馬伸橋入梨河亦曰淋河水經注藍水入灤水疑即此舊志謂淋河即

畿輔安瀾志

前運河卷上

五

梨河之訛非是馬伸橋鎮在薊州東二十五里

方輿紀要薊州城北有金泉河平地泉湧流為馬伸河

謹案此河在薊州之東北境入遵化州之西北境與興龍口河合流不出馬蘭峪也薊州志

以為出遵化北山谷中又云出樂州界畿輔通志以為淋河即梨河此河本名梨河因淋梨二字音

相似今遂誤為淋河州志又因之蓋因方輿紀要于遵化下祇載梨河無淋河故以為音近而訛昔

非也淋河在遵化州西北梨河在遵化州東北淋河源近而流短梨河源遠而流長方位既差名稱亦別志以為淋河出樂州則全襲紀要梨河之謂

梨河且不得謂之出樂州况淋河非梨河耶一統志正之是也又一統志謂疑即水經注之藍水考

薊州東南有藍泉河發源北地于寺山亦名藍泉山下流為采亭河以水有藍色而得名去薊治遠甚今淋河流入薊城東之馬伸橋與水經注南逕

無終故城東入潞水之文合則足矣彼
藍泉水乃後起之名不足以潤古水也

西南與玉田縣分水

明史地理志薊州玉田東有梨河 方輿紀要梨

河在玉田縣東二十里自遵化縣南流逕縣境又

南入寶坻縣界縣之東境諸水多流入焉

又西流入薊州東南境之南三岔口則有黑泉水注

之

謹案黑泉水在薊州東三十里蘇家莊之北平地

畿輔安瀾志

別里河卷上

重

出泉南流至馬仲橋入于梨河長三十里

又西流逕六百戶莊于家橋楊各莊十百戶莊則有

老廟泉下莊泉高家窪泉桃花山泉神仙泉水注之

薊州志老廟泉源出沽河南岸玉田縣境內之李

家莊西北流至六百戶莊入沽河下莊泉在州東

十三里大屯莊之東南流至下楊各莊入沽河高

家窪泉在州東六里毛家莊南南流至于家橋入

沽河神仙泉在州東南十五里龍虎莊東東北流

至十百戶莊入沽河 名勝志漁陽有桃花山山

頂有泉流遶山麓入洵河泉上有桃花寺自此十

里沽河草橋諸水瀕焉 長安客話桃花山在薊

州南一舍今城東別有桃花山桃花寺寺旁亦有

泉遶山而下清淺可愛

謹案桃花山在薊州城南泉出山下流逕楊各

莊入沽河長十五里山在薊州城東與州治甚近

薊州志云十八里是也方輿紀要以爲西南六十

畿輔安瀾志

薊運河卷上

重

里遠矣且亦不在西南境山下有濠門古戍所也

又曰下舊闕引遵化縣志桃花山在縣南二十五

里層峯疊嶂上有桃樹其顛有塢山下聖水泉旁

有石室當別是一山魏書地形志漁陽郡漁陽二

漢屬晉能後復有漁陽城安樂城桃花山則密雲

縣之山也恐隋移漁陽之號於無終而山亦因之

而指實也

又西流逕館驛前直薊城南五里名之曰沽河

方輿紀要沽河在薊州南五里自陽河以西洶水以東諸水皆入焉其下流經新開河至直沽達於海漕運溯流而上直抵城南通典漁陽有鮑邱水又名潞水即沽水矣水經注鮑邱水從塞外東南過漁陽縣東志云沽水一名西路水一名東潞水或曰在通州東者曰西路水在薊州南者曰東潞水下流皆合於寶坻縣亦兼有鮑邱水之名 一 統志沽河州南五里河東接遵化玉田交界處入

畿輔安瀾志

前運河卷上

壹

境迤西而行至州南紀家窩轉而南行至下倉莊轉而西南行至嘴頭莊與洶河合流轉而東南行由白龍港至曹家口頭莊接玉田寶坻界南流至北塘入於海其在薊境之內紆回二百餘里凡遵化蘆兒嶺迤西洶河迤東諸水皆入於沽河明時從此歲運糧三百六十餘艘至州南紀家窩明季廢河漸淤塞

國朝重濬

謹案梨河為水經注之庚水水經注曰世謂之車轆水又曰世亦謂之為柘水也並無沽水之一稱沽水篇沽有東潞西路之目沽水又南左會鮑邱水世所謂東潞也又鮑邱水入路通得鮑邱之稱則似鮑邱水路河皆可以云沽河而庚水則不可以云沽也庚水之為沽河未詳所自蓋因鮑邱水合下流為沽河遂以下流之名移而被之上源也諸志沿後起之稱遂致移沽水篇文屬之牽混膠誤所自來也方輿紀要分晰頗明一統志謂遵化蘆兒嶺迤西洶河迤東諸水皆入於沽河則是以沽河為下流矣若以蘆兒嶺為沽河之源是沽河入沽河矣可乎

畿輔安瀾志

前運河卷上

吳一

則有陽河合白馬泉西來注之折南流逕五里橋下謹案陽河在薊州城西北隅陽泉白馬泉匯流而成者也源出薊州西五里五名山鵝毛臺薊州志五名山一名興陸山東南流逕五里橋名五里河花園泉在城西五里

送家泉合焉

薊州志花園泉在陽泉西兩東流至西五里橋合陽泉送家泉在州西二

里上送家莊西南流亦名西海子又東南流逕東

七園莊入於沽河方輿紀要陽河在州西五里亦名紙坊山下流入於沽水水性暖遇寒不冰故曰陽河

綏輔通志以為出州

北蘆兒嶺非也蓋蘆兒嶺在遵化東乃梨河之源

又案龍池河方輿紀要云在薊州城南一名漁

水源自州北蘆兒嶺口流入南合遵化縣之梨河

經玉田縣入寶坻縣之白龍港成化間西北盤山

畿輔安瀾志

薊運河卷上

五

水發始合州境之沙河密河及五里河並入沽水

薊州圖經漁山在城西北三里高百餘丈周五里

郡在此山之南故曰漁陽水遶山下故曰漁水薊

州志云龍池河一名漁水在州南一里源出鵝毛

臺逶迤三里入沽河陽泉河在州西五里俗名西

海子源出鵝毛臺畿輔通志龍池河在薊州南半

里一名漁水源出州北鵝毛臺下瀦為鵝湖東南

入沽漁山在州西北三十里許據諸說則陽河龍

池河漁水本一水也或又以為即白馬泉據薊州

志陽泉在州西五里白馬泉在州西北三里漁山

之東南從井中湧出西南流至西五里橋合陽泉

水入沽河明人成憲白馬泉記云在崆峒之麓山

巔有崔府君祠在馬泉源廣丈許深可三四尺而

水常以盛夏出歷秋冬始涸則白馬泉別是一泉

特與陽泉水合耳泉陽非即白馬也諸志分龍池

河陽泉河為二而發源則皆出於鵝毛臺紀要則

畿輔安瀾志

薊運河卷上

六

以陽河為出鵝毛臺龍池河為出蘆兒嶺畿輔通

志則以陽河為出蘆兒嶺龍池河出鵝毛臺徒滋

惑耳又隋書地理志薊州密雲有漁水括地志漁

陽故城在密雲縣南十八里漁水之陽一統志漁

水在密雲縣西漁陽故城在密雲縣西南盤山志

五名山一名興隆頂一名娘子頂盤山東南十五

里漁水出其下紀載歷歷然水經注沽水篇沽水

又南漁水注之水出縣東南平地泉流西逕漁陽

故城南考諸地說則無聞所識測疑考地尋川則有應氏疑自今城在斯水之陽有符應說漁陽之名當屬此是則漁水入沽且不入鮑邱水惟因以梨水為沽水遂以沽水籍之漁水為之而漁水又無可尋識遂以龍池河當之皆非確據也又有黑馬泉水蘄州志云在州東北四里崆峒山下南流至西七圍莊合陽泉或以為即黑牛谷水合五里河非也辨見沙河下

畿輔安瀾志

前運河卷上

五

又南流逕西河套又南流逕蔡家莊又南流逕澗流店又南流逕高頭又南流逕周各莊又南流逕上倉店東直別山

蘄州志澗流店城西百二十里畿輔通志上倉店鎮在蘄州南三十里又南三十里有下倉鎮別山在蘄州東南三十里西臨沽水東據無終雖有山名而無高阜

又南流逕程子口又南流逕王家淺又南流逕埕頭

莊則有隅頭泉合黑泉黃泉大駝泉排源泉天心泉景家泉龍泉定福泉龍王泉水入之

蘄州志隅頭泉在州東三十八里陳家河莊之北平地出泉南流至馬伸橋西南流由巨各莊至下碾頭莊入沽河黑泉在州東二十五里蘇家莊之北平地出泉東南流至馬伸橋合隅頭泉黃泉在黑泉之西東南流至馬伸橋合隅頭泉大駝泉在州東三十六里高家橋莊之北東南流至馬伸橋

畿輔安瀾志

前運河卷上

甲

合隅頭泉排源泉在州東三十五里馬伸店北西南流合隅頭泉天心泉在州東三十三里侯家莊東東南流合隅頭泉景家泉在州東三十三里平地出泉東流合隅頭泉龍泉在州東北三十里川方峪北東南流由臺頭村窯舖至巨谷莊合隅頭泉定泉福在州東三十五里定福莊東西流至荒各莊合隅頭泉龍王泉在州東二十三里小豪門山下西南流至荒各莊合隅頭泉

又南流逕消流店又南流逕老曲莊又南流逕楊各莊西對白塢舖又南流逕康各莊又南流逕下倉又南流逕嘴頭莊則限渠泉合盤山泉龍口泉瀑水泉白澗泉沙河溝諸水入之與洵河會于白龍港計自南三岔口至嘴頭莊長一百三十里

〔薊州志〕盤山泉在盤山下南流至限渠莊與限渠泉合同入沽河限渠泉在城西南十六里限渠莊之東北平地有泉湧出南流由興武鎮都賽營陳

畿輔安瀾志

薊運河卷上

里

家橋等莊至柳子口洪內南出嘴頭莊西入沽河龍口泉在州西北三十里沙嶺上東南流至肘各注合盤山泉同歸限渠泉南流入沽河瀑水泉在州西三十里源出瀑水莊西北南流合白澗泉白澗泉在州西四十里源出於盤山之西峪經羅家峪由啞叭坑南流至捧莊屯合限渠泉流至嘴頭莊入沽河段家嶺沙河溝水源山白澗迤西諸山東南流入柳子口

諸案畿輔通志以白澗水為流以沙河考白澗水今已斷流

且去黨谷峪之沙流河甚遠舊合段家嶺之沙溝河非沙流河也

沽河洵河既匯于白龍港東流逕柳林口又東流逕北潭

寶坻縣志北潭在縣東三十里北通薊運南入於海

又東流逕雁家場又東流逕新安鎮又東流逕高家莊又東流逕樓家莊折南流逕小河口

玉田縣城南四十五里

畿輔安瀾志

薊運河卷上

里

自東北來注之

羅家紫金泔水即激溜河也亦謂之陰流河又謂

之遼運河源出薊州城南翠屏山麓

薊州志翠屏山在州東南八

里又名神仙嶺古名翠屏山南流逕屈家莊又南流逕王杜子

莊

薊州志城東六十里

則有洞子峪乾沙河水入之又南

流逕二里店別山鎮在其南

薊州志別山鎮在薊州東南三十里屯

政考州西之別山鋪夾陰河流又南流逕扈家莊又南流合石河

梯子山泉入沽河曰小河口

玉田縣志小河口長城南四十五里

七十里

蘄州志紫金沙在州南八里長一里餘寬十餘丈水甚深冬夏不竭乃遼運河之故

道也河在州南十里故道出韓家壩八溝莊小漫河馬龍港蒙家園大和莊迷王會至曹家口頭壯

合沽河河形致道現存淤塞為多尚有未盡淤完之處雖值大旱其水不涸迷王會迤下河沿有餘

梯子山泉在玉田縣界內合玉田之石河諸泉南流山州境何家樓又南入玉田境至黃土坎流入

州境山迷王會合遼運河下稍之水至曹家口頭莊入沽河 玉田縣志石河在城西四十里

螺山水發源蘄州東南四十里之螺山南與玉田

縣接壤其水出山下東南流合藍泉水河玉田縣志螺山

城西四十里以形得名下有泉居民灌漑以為利

畿輔安瀾志

遼運河卷上

望

陽城南小山隸氏土地記曰城南五里有巖山其水西南入沽水沽水又而逕安樂縣故城東此沽

水即白河也安樂故城太平寰宇記云在薊縣西

北昌平山水記云在順義縣西北六里方輿紀要

云通州西北漢漁陽郡屬縣薊縣今通州治則

非梨河之所經明矣豈古今水道之變螺山水向

以沽而今乃入梨耶而梨水之為沽水

與白河之為沽水則實異而各泥矣 藍泉水出

玉田縣西北三樂臺山亦曰藍山非即水經注之

藍水也辨見淋河方輿紀要藍水在玉田縣西北

南流入州南白龍港 燕山叢經玉田縣西南

北有水其色蔚藍可愛亦曰藍水其土如靛

流逕采亭橋為采亭河又西南流合螺山之水新

書地理志蘄州玉田有采亭成 畿輔通志采亭

橋河在玉田縣西二十里源出縣東北三樂臺山

西南流會螺山寺泉 玉田縣志采亭橋河下

流淤塞積水苦苗知縣繆思成疏通入運河 迤

南流逕楊家板橋合小泉水采亭河以成下名今

清池在城東十五里周一頃水色如藍或即藍水

之上流河自縣西垞子寺山流逕采亭橋曲河頭

至楊家橋長八十一里

畿輔安瀾志

遼運河卷上

望

又東流逕丈二窩則有小泉河水自東北來注之

謹案小泉河出玉田縣東北小泉山舊與大泉山

水合流後大泉水斷惟小泉水一支西南流名勝

泉山在玉田縣東北二十五里上有泉出石辨西

南流五里合大泉山之水入白龍港 方輿紀要

二山即徐無之別阜矣 二統志小泉山在玉

田縣東北二十里相近為大泉山舊亦有泉 有

通順橋之水自西來入之即大泉山水之下流也

又東南逕縣東八里舖合孟家光砂二泉又西南

逕洪橋亦作鴉 名洪橋河 畿輔通志小泉河經城

泉而南匯為一河入寶坻白龍港灌稻田百有餘

頃洪橋河城南十里三泉匯集下通則運河孟家

泉在玉田縣東五里自小泉至孟家泉僅數里凡

一百二十餘折而達鴉洪橋光砂泉在玉田縣南

三里泉涌沙出淨細光明土人取以 又西南流與

攻玉冬水月中暖氣如霧亦名暖泉

藍泉水合河起小泉山由洪橋馬家營迤邐前至楊家板橋與藍泉合流至小河口入

蘆運河長

又屈山南流逕楊家套又南流逕大沽又南流逕畢

家莊又南流逕灘沽府又南流逕凌眼莊又南流逕

魯沽莊又南流逕石臼窩縣城南五十五里長亭莊東又

南流逕芝麻窩縣城南六十五里又南流逕寬江村則有鮑

邱河窩頭河水合流自西來注之又南流逕八門城

又南流逕託床沽又南流逕楊家莊又南流逕走線

畿輔安瀾志

蘆運河卷上

壘

莊又南流逕張窩頭迤東南流逕盛家莊則有還鄉

河西岔支入焉又東南流逕寶坻縣屬之豐臺則有

還鄉河東岔支入焉

謹案還鄉河一名環香河

明實錄世宗嘉靖四十五年十月詔濬豐潤縣

又香河 畿輔通志還鄉河俗名環香河 蘆山 叢錄北水皆自西而東此水獨西故名還鄉河 詳案遵化薊州之境水之西流者多矣何獨此水 各還鄉載考豐潤縣志乃更造為宋徽宗詩以贊

之謬 矣 古巨梁水也世以溷水目之非也 水經注也 邱水又東

巨梁水注之水出土垣縣北陳宮山 豐潤縣志 豐潤漢為土垣縣徐無縣屬右北平郡後魏廢郡

豐潤漢為土垣縣徐無縣屬右北平郡後魏廢郡

治土垣縣今順義之土垣非豐潤土垣也 一統志新舊志皆以還鄉河為溷水今考水經注庚水

出徐無北塞中至北平入鮑邱水蓋即今之薊州

沽河也還鄉河在其南與水經注巨梁水合諸志

舍巨梁而目 源出承平府遷安縣西北黃山麓之

蠶莊方輿紀要黃山在遷安縣西五十里橫亘十餘里峻隘可避兵還鄉河在縣西北七十里

滙諸山谿之水流逕縣西一云源在黃山西南流

入豐潤縣界成化十七年議者欲於豐潤縣還鄉

河通漕承平是也 畿輔通志還鄉河源出遷安縣泉莊黃山之麓一泉湧出滙為方塘澄碧中噴

珠累累西流成河水勢甚駛 承平府志黃山在

長峯蓮池山有覺院泉甚冽冬溫夏涼出而西行

程崖兒口為還鄉河源景山西南二十里而五峯

山左右龍虎二峯下有唐寺前有天橋川漲常高

數尺至橋必流其下南為豐潤腰帶山其流入還

鄉河還鄉河在遷安縣西北七十里發源蠶莊南

一里 謹案泉莊即蠶莊也又志文川溪 西南流 常高數尺川字不屬上或作天橋川非也

逕臨河莊又西南流逕井山口又西南逕田家峪

又西南流出崖兒口則有湧泉湖水入之 方輿紀要靈

山在遵化縣東南六十里湧泉湖在遵化縣西南湖不甚廣而泉水澄淨不竭崖兒口山在豐潤縣東北八十里其山綿連而中斷東為崖兒口西為白雲口有水自崖而入因名 謹案湧泉湖水出自湧泉泉在鐵廠北二里滿流成河東流至崖兒口入於還鄉河舊志不言其所出入今考鐵廠在遵化州東南六十里有靈靈山亦在東南六十里則知此泉淵於山下滙而成湖統志云在州南紀

畿輔安瀾志

蘆運河卷上

壘

要云在西南計其方位似皆未合又還那河在遷安縣界長二十二里臨河莊縣志作林河莊誤也燕山叢錄以源水目之又云源出崖兒口亦非也今此水自泉莊西南流出崖兒口其源不出於此

又西南流逕豐潤縣北境歷焉帶陳宮觀雞諸山

間承經注巨梁水出土垠縣北陳官山西南流逕雞山謂之觀雞水水東有觀雞寺一統志

胥帶山在豐潤縣東北八十里還鄉河東山胥有白石一帶卑之若白雲橫亘故名其南百餘步有

石崖如屋下一竇深尺許泉流其中名曰靈泉陳宮山在豐潤縣北七十里東西綿亘數十里東鄰

還鄉河西接黃土嶺南有峯曰華山豐潤縣志觀雞山在縣東北三十里畿輔通志還鄉河至崖兒口入豐潤縣東北界又西逕五峯頭至韓家

崖頭迤邐西南流至窪谷村謹案一統志陳宮

畿輔安瀾志

新運河卷上

卷一

山在密雲縣東北一百八十里山下有土垠縣故址又相近有觀雞山漢土垠縣在今豐潤縣陳宮觀雞等山亦在其境密雲之土垠乃後魏時僑置後人誤以為即漢縣因指無名之山而謂之陳宮其辨甚明晰

又西南流逕泉河頭又西南流逕東西馬莊繞縣城北迤西南流逕城西張家馬莊

又西南流逕魏各莊又西南流逕七樹莊又西南

流逕曲河頭又西南逕張官莊畿輔通志還鄉河折而南逕東馬莊

又折而西逕豐潤城北迤邐西南流至張官屯謹案河自崖兒口至張官莊長一百六十里又

西南流入玉田縣東南境蠻子營縣城東則有沙

流河之水自北來注之方輿紀要沙流河在豐潤縣西四十里源出縣西北

五十里之黨峪山下經兩山入西河新運河鄉河畿輔通志沙流河流定兩山又西南至

姑嫂橋合還鄉河謹案河出豐潤縣界又南逕李家舖又南流為龍良河入玉田縣屬蠻子

營台還鄉河長八十里方其源要靈應山在縣西北四十里懸崖壁立岩畔有泉噴流而下注於沙

流河畿輔通志一各書室山相傳韓信曾閱書於此舊志韓信嘗以兵數萬攻燕建幕其下以閱兵法至命猶存現述皆有水滸於現地考史記漢

三平冬十月韓信破道軍用字左車之計遣莽士奉書累所長於燕燕從風而靡遣使報漢是信並未嘗將兵入燕宜新志斥其為謬也

又西南流逕崔家莊又西南通運河頭縣城東又西

南流逕雅鴻橋縣城東三十里畿輔通志還鄉河迤邐雅鴻橋至運河頭復折而南

自此河身頓狹斗折蛇形一又西南流逕統志還鄉河至雅鴻橋合梨河

又西南流逕軒湖洵又西南流逕牛壁店縣城

又西南流逕周家灣又西南流逕李家衛縣城

又西南流逕邵家莊又西南流逕王六庵又西南流

逕果園又西南流逕窩洛沽縣城南又西南流逕

客家營又西南流逕沈家莊又西南流逕高家寺

則有黑龍潭河泥河之水合流自北來入之謹案

畿輔安瀾志

新運河卷上

卷一

潭河在豐潤縣南三十里源出縣西南黑馬洶南
流逕豐登務又南流逕呂劍莊又南流逕小楊莊
又南流逕蒲治入南流逕西淮沽為淮沽河會泥
河入還鄉河長一百里泥河在豐潤縣南二十里
源出東南八里西南流逕泥河莊又西南流逕南
谷莊又西南流逕馬各莊又西南流逕唐王莊又
西南流逕三女河又西南流逕魚蝦莊又西南流
逕趙新莊又西南流逕東淮沽又西南流逕西淮
沽入於還鄉河長一百四十里又三女河村鎮之
名也不知何所取義縣志云在城南三十里并載
元末三女投河事則造 又西南流逕西淮沽縣城
作故事志書陋習也

十八 又西南流逕趙家莊則有雙城河水自北來
入之 畿輔通志雙城河在玉田縣東二十五里源
出常山旁無隄堰每之溢為害明萬曆中縣

畿輔安瀾志

薊運河卷上

卷一

令葉重第嘗濬渠引入還鄉河常山又名黃家山
一統志中山在玉田縣東北二十里無終之南
相近曰常山雙城河今久淤 謹案雙城河出玉
田縣黃家山南流逕兩家店又南流逕李官屯迤
西南流逕高邱折南流逕錢家溝又南流至回邊
沽入還鄉河西岔口止長一百四十里今見有水
通于豐登日 分爲二名曰雙岔口 畿輔通志還鄉
會偶淤 謹案河自張官莊至趙官莊回環曲折
長五十七里乾隆十一年濬還鄉河自客家營起
至高家寺止裁灣俾順流無 一支西逕牛見頭盛
滯長二里五分玉田縣經理 一支東逕厰兒寺豐樂鎮江潢口並入於薊
運河 一統志還鄉河下至賈縣界入薊運河
畿輔通志一西南流逕椽子莊牛見頭至盛

家莊入薊運河一南逕九丈窩豐登鎮至江潢口
入薊運河 謹案西岔河合縣屬雙城河至寶坻
縣盛家莊長十六里東岔河合縣屬淮沽河至寶
坻縣豐臺鎮抵寧河縣江潢口長十八里並入薊
運河明統志方輿紀要皆以還鄉河至玉田縣合
梨河此河今至寶坻入薊運河為運河乃梨河沽
河與河合流而流者也其要始於以澳水目之亦
非又隋書地理志北平郡盧龍有巨梁水水經注
小適水篇之大梁水在今日
外八溝池界非此巨梁水也
又東南流逕寧河縣 漢魏奴縣地唐為玉田武清
二縣今為寶坻縣分置
江潢口為潮河

畿輔安瀾志

薊運河卷上

卷一

謹案河在薊州境者自白龍港至小河口長四十
里在玉田縣境者自小河口至西岔支長五十八
里在寶坻縣境者自豐臺至江潢口長五十六里
潮河即洶河梨河還鄉河諸水所匯古鮑邱河入海
之故道
一統志水經注鮑邱水所歷狐奴縣以下渠口雖
無舊名仍在今三河以下之鮑邱河正其故道香
河寶坻之窩頭渠水亦其支流薊運河乃其入海
之道也

自寶坻縣之白龍港抵寧河縣之江漢口

〔春明夢餘錄〕潮河在寶坻縣東二十里一名白龍

港源自梨河洶河鮑邱河至縣界三汊口合流為

運糧河又有柳沽河自玉田縣來俱經東南注白

龍港故邑有渠陽之稱〔謹案〕柳沽河幾輔通志引方輿紀要在寶坻縣東北

三里一說志云在寶坻縣東南八十里而寶坻縣志遂以續針口支河當之續針口即抽針口也玉

田縣志有大發法在城南二十五里皆非是此河當即魯沽河魯柳聲之訛縣志海濱柳興保里

東南至走線南燕二窩接玉田界魯沽河在焉有東沽西沽之名矣走線屬縣東南六十六里南燕

畿輔安瀾志

新運河卷上

至一

高縣東南六十八里 〔方輿紀要〕白龍港在薊州南七十里

亦曰白龍江繞桃花山下洶河沽河諸水皆匯焉

入寶坻縣界亦名潮河以河通潮汐也 寶坻縣

志潮河經其東三汊緯其北渠水繞西而絡其南

白龍港自薊州而通於天津橋頭由夏店而合於

三汊所謂四水滌洄也白龍港界薊州縣東北十

八里鮑邱河合洶河沽河之水東南一支東至豐

臺再會溲水名懷襄河〔謹案〕懷襄河即還鄉河更易新名於義無取

屈曲南流逕落波亭又南流逕帮道沽又南流逕清

泥沽又南流逕岳旂莊又南流逕江石沽又南流逕

小楊莊又南流逕田家莊頭又南流直縣北之板橋

莊繞城東流逕東高莊又南流逕南窩莊迤西流逕

西園又南流逕果園又南流逕米廠又南流逕水頭

窩又南流逕大挺莊又南流逕蘆臺鎮

畿輔通志蘆臺鎮在寶坻縣東南一百四十里即

古蘆臺軍也 二統志蘆臺軍在寧河縣東南去

畿輔安瀾志

新運河卷上

至一

寶坻縣東南一百六十里五代時劉守光置俗名

將臺

又南流逕北澗沽則有七里海之引河互見自西來河篇

入之

〔謹案〕七里海寶坻縣東南一百三十里西接塌河

淀北承後海又西北為鯽魚淀又北為油香淀海

又西北即北運河王家務引河之所歸也東南為

滙魚淀又東南為曲里海又東南為蠶子淀又東

南會蘄運河畿輔通志七里海即北運河青龍灣藉以蓄洩者也一統志在寶坻縣

東南一百三十里正洋如海為縣巨浸明實錄七里海計二百二十五里有荒地二萬一千五百

餘頃太監汪直立莊於其中相傳為御用監公物而民墾其內者一千四百六十餘頃嘉靖初有奸

民以水退地百餘頃欲奪民業投獻內監民訴之闕下遣主事柴儒往勘還奏民之久業不宜漁奪

惟承退地熱地可入本監亦當聽民營戶引河起漁獵採樵如擬撥給內監餘悉與民

七里海之東北自邢家垞東逕任鳳莊又東逕南瀾沽又東入蘄運河長二十五里乾隆十一年開

三汛水利工程奏畧七里海之東有河形一道自營口至南瀾沽迤北長十九里直達蘄運河今

畿輔安瀾志

蘄運河卷上

五

一併開挑深通引流入蘄運以歸於海則遼水有所宣洩而旱乾之年潮汐相通無資灌溉兼借汲

引實多滙魚淀引河有二一滙魚淀東引河在營裨益也

口引河之南一滙魚淀西引河在東引河之南皆首起七里海之東東引河穿曲里海東南流逕寧

車沽會西引河西引河東流逕蠻子淀又東流逕寧車沽會東引河同入蘄運河

乾隆二十八年奏寧車沽會東引河同入蘄運河畧一北運減河並

下游之塌河淀七里海宜一律深通也北運河匯湖白諸河之水至天津三岔口入海源高湍急勢

如建瓴每當伏秋大汛藉有王家務壩兒港兩減水石壩分洩甚漲王家務壩門寬四十丈減河長

一百四十里由七里海入於蘄運海河筐兒港壩門寬六十丈減河分南北二股北股逕注塌河淀

南股由麥子淀統滙於西隄頭引河經十里海歸入蘄運海河減河經附近村莊分認段落歲

加挑濬緣連年雨潦澀水前注其中不免泥滓水滯應將王家務減河自亂石壩以下至七里海長

四十七里零筐兒港北股減河自塌門至塌河淀三十四里零一律開挑以資下注王家務減河估

批而寬二十丈底寬十六丈深四五尺不等南減河估批面寬二十丈底寬十八丈深三四五尺不

等並築隄二十一里零共約估銀六萬五千四百五十一兩零又自七里海東北由營口至南瀾沽

長十九里零又自七里海東南由滙魚淀至蠻子河長十里零為歸入蘄運海河之路均應一律深

畿輔安瀾志

蘄運河卷上

五

尺共約估需銀一萬二千一百八十八兩零又七里海內葦草糾叢長至十六里零阻遏水道應行創

掘估計工價約需銀一萬三千七百七十五兩又附近王家務減河之東洶窪舊有支河宜洩窪水出減

河入於後海計長七里零應加挑濬並於塌兒港南另開引河一道長八里零以廣洩後海之路小

楊莊一帶可無水患東洶窪沽展面寬六丈底寬四丈深四五尺不等潘兒莊新河估批面寬六

丈四尺底寬四丈深四五尺不等共約估需銀五千四百二十一兩零又塌河淀迤南之三支河內

賈家沽道稍淤長二十里應加挑濬迤東之西隄頭河長三十一里零導淀歸海一遇盛漲不無旁

溢應舟卸展寬深並於劉快莊北添開引河一道長三里零使塌河淀水又多一路分洩賈家沽道

快莊新河估挑面寬六丈至十丈底寬三四丈深五尺共約估需銀二萬三千五百八十三兩零又麥子旋歸塌河淀中有署河三百丈並宜疏導俾轉輸無阻約估需銀一千八百五十八兩零又潘兒莊引河劉快莊新河並當孔道應各建木橋一座以利行旅共估需銀三百八十九兩零又僅兒港減水石壩較王家務塌門低四尺乾隆二十六年兩年過水至七八尺闊七十餘日之久其出水簸箕獲與塌身相齊大溜跌落塌下成坑深慮撼動全功應將石簸箕接長七十一丈五尺均寬八丈以資導送平穩更得通身鞏固約東淀河在寶佑需銀六萬四千六百六十二兩零

寶坻縣南 寶坻縣志 向名東淀自縣八里訂起至寧邑潘兒莊大道止計長七里歸入寧邑七里海乾隆五年知縣洪肇楙請開濬以洩澀水後海在寧河縣西潘莊上

畿輔安瀾志 新運河卷上

承鯽魚淀青龍灣引河之下流也

又南流逕田家莊又南流逕漢沽莊又南流逕寨上莊又南流逕南澗沽又南流逕營城莊又南流逕場洶莊又南流逕避風嘴則有曲里海之水自寧車沽西北來注之

謹案曲里海在南滙魚淀東南上承北滙魚淀下流為寧車沽即七里海引河也

又南流逕北塘口計自江潢口起至此長一百五十

里有新引河之水自天津西來橫入之又南流入於海

承經注自是水之南極滹池西至泉州雖奴東極於海謂之雍奴藪其澤野有九十九淀枝流條谷往往逕過非惟梁河鮑邱同歸於海也 畿輔通志北塘口在寶坻縣東南潮河入海之口也 寶坻縣志潮河南過寧河縣由蘆臺抵北塘口入海雍正四年因鮑邱河久塞開挖由王補莊歸入窩頭河以通薊運

畿輔安瀾志 新運河卷上

謹案新河在寧河縣北明天順二年開西起天津直沽東至北塘口與薊運河合以通漕艘長四十二里後廢 漕河圖志 明初海運一十二衛管駕遮洋天順二年以大河衛百戶閔恭言命都督僉事宗勝御史李段工部主事李尚發軍犬出餘開河新開沽起至薊州長四十里丹行無虞 方輿紀要直沽在薊州東南一百二十里御河白河丁字沽合流于此又東南四十里名海口通典謂之三會海口元于此置海津鎮天順二年議自小直沽至河四十里達薊州以免海運每三年一審是罷新開沽在天津衛東九十里相去十里曰水套

沽其長四十餘里一各新河即天順初議開海濱
二沽以通蘆運道處也 二統志新河在寶坻縣
東南一百四十里亦名漕渠明漕運由直沽入海
復折入運糧河達於薊州每有風濤之患天順二
年始開此渠
以通運艘

本朝康熙三十四年重開

寶坻縣志康熙三十四年重開新河一道長二千一百八

丈底寬二丈面寬二丈五尺深五尺每步撒鄰邑
協修雍正十年分設寧河縣其河則寶邑承挑一
千一百丈寧河承挑一千零八丈乾隆元年發帑
歲捐專歸寧河 謹案一統志新河故道自寶坻
縣東流逕豐潤縣南又東逕灤州南又東至樂亭
縣人濡水舊志有潮河在灤州南一百三十里海
水蕩流流延百餘里乃黑洋海口東派北運會家
灣流至濟民場東距蘆沙口二十里亦名林裏疑

畿輔安瀾志

薊運河卷上

即新河餘流畿輔通志渤海在寶坻縣東南二百
里西南接天津東即豐潤界豐潤縣志海在縣北
南二百里東際遼海西抵直沽南達登萊浩瀚千
有餘里為還鄉河陡河歸宿之所魚鹽蜃蛤居民
利之樂亭縣志新河在縣西三十里夾於清灤之
間即古新河也自雍奴而達海會樂水雍奴即武
清鮑邱水即潞河也蓋新河橫亘於南北而樂路
得以交通故饋運相接自此渠廢而東餉遂由海
道風帆浪泊時日靡定至水經注濡水篇濡水東
南流逕樂安亭南東與新河故道合自雍奴縣承
鮑邱水東出謂之鹽關口魏太祖征楊頌與河口
皆導也世謂之新河矣陳壽魏志以通河海也新
河又東北出逕石北平絕河渠之水又東北逕昌
城縣故城南至新河又東分為二水枝續東南入
新河自枝渠東出合封大水謂之交流合又東出
海陽縣與緩盧水會又東與素河會謂之白水口

又東至九過水口又東逕海陽故城南又東與滹
水會又東木究水出焉又東左逕為孔陽孤淀又
東會於滹詳其水道蓋西起天津東盡樂河以達
海古新河橫亘道里之長如此明時所開僅四十
里起武清迄寶坻未及古水道十分之三猶仍舊
名而謂之新河非謂至此新開也樂亭縣志之言
為得其
寔矣

畿輔安瀾志

薊運河卷上

五

附載

九沽泉在平谷縣

方輿紀要妙峯山在縣東北二十五里下有九沽泉

龍泉在平谷縣

方輿紀要縣東南十里成祖嘗駐蹕於此飲水而甘錫以今名

蓮花潭在平谷縣西北十五里

畿輔安瀾志

前運河卷上

五

黑豆窩河河餘流也自三河縣屬九江口分派入

薊州西南境東南流逕金水屯入青洵窪長六十里今涸

鹿角河今無考

畿輔通志在遵化州西南七十里其地窪下向苦

水患明縣令辛志登開渠洩之遂成膏腴 平谷

縣志東鹿角莊縣西六里西鹿角莊縣西八里

現渠河發源薊州城西南冀家窩南流逕龍灣莊又

南流入青洵窪長五十餘里今涸

黑馬泉水或以為即黑牛谷水逕薊州城南合五里

河今涸 辨見前沙河下

香河

薊州志在香水寺殿後旱不竭澇不溢

醴泉即薊州靜安寺井

鵝泉在靜安寺西

仙泉

畿輔安瀾志

前運河卷上

六

薊州志在東甘淵東南深一尺八寸四時不涸

漱玉泉

薊州志即青溝井 盤山志漱玉泉在青溝內今

鑿為井

秩秩泉

薊州志在青溝南 盤山志秩秩泉漱玉泉南半

里在清涼石迤上

甘泉

薊州志甘泉山在州西五十里有泉極甘絕頂有

大石狀如犬故又名石獒山山上有甘泉寺

澤鉢泉

畿輔通志盤山下有澤鉢泉

半月泉

薊州志沙嶺在州西三十里上有半月庵內有半

月泉

涼泉

畿輔安瀾志

薊運河卷上

空

畿輔通志在薊州西 一方輿紀要去陽河一里許

有泉出地中方廣丈許盛暑彌涼因名

黑龍潭

薊州志龍潭淵即黑龍潭在獬豸峯西兩山相夾

峭壁峻嶒 盤山志龍潭有山曰小潭曰舊潭曰

黑龍潭舊當淵中滑不受履往來隔絕崇禎中淨

業庵主僧命工構橋以便遊履甫興工龍即涌水

數丈霹靂而去遂移下潭其下潭亦有二連珠而

成遇旱居民禱雨於此

蔣福山龍潭

盤山志蔣福山龍潭亦有三 薊州志蔣福山在

州西北五十里頂上有龍潭禱雨輒應

飲馬潭在下盤

盤山志眼甲石山相傳唐太宗東征幸此眼甲東

北有飲馬潭三字

黑龍池

畿輔安瀾志

薊運河卷上

空

盤山志在報國寺東

紅龍池

盤山志在少林寺東石壁鑿紅龍騰躍水面旁鐫

紅龍池三隸字

洗鉢池

盤山志在千像寺內昔人見千僧洗鉢於此近之

而沒今幾井

蓮花池在盤山入山中道

天池在盤山洗心石下

釋智樸天池記天池石池也在西甘澗迤北直上里許縱橫三丈餘魄石而成不假雕鑿其深不盈尺其水不涸其南面有小口方六七寸夏秋之交其水溢則自口而出活活有聲其上有盤周五丈許平如几筵曰洗心石

聖水井

盤山志在青峯菴東廂石几下

畿輔安瀾志

新運河卷上

壹

龍泉井

盤山志在龍泉寺前

潮井

畿輔通志盤山上有二龍潭下有潮井

城西井

薊州志西門外城河中井泉源方廣丈許味甘如飴

石碑井在南門外今無

東岸井

薊州志在城河東岸其味甘而稍薄名爲下醴泉
香林寺井在州西北三里

堂子井秀女井俱在城內西南隅

燕家上井

薊州志在州城內東北其味甘而厚名爲上醴泉
倉前井在薊州倉前下坡

甘澗

畿輔安瀾志

新運河卷上

壹

盤山志甘澗有三青溝前爲上甘其下隅一小山東爲東甘澗西爲西甘澗

龍潭澗卽黑龍潭

響澗

盤山志自淨庵一帶水與磯石相角鳴聲徹晝夜瀉至暖甲石下出山

飛帛澗

盤山志在天城寺西北隅六七月間澗水自空中

注下如飛帛

漲水溝

畿輔通志在薊州北唐神龍中姜師度開

謹案此溝之最古者今不可考

登溝

盤山志青溝一名盤谷居盤之中羣峯圍繞水匯

於一逆流向西自天城寺水口出山上有青溝禪

院

畿輔安瀾志

薊運河卷上

卷

金馬石溝在盤山先師臺後

燕子石溝在盤山報國寺東石形如燕巢

五盤溝

盤山志當澗中有五凹各丈餘能溜水故名在茶

子菴主山後

串鈴溝在薊州東北四十里

平鹵渠在薊州西南

劉肅大唐新語司農姜師度明於川途善於溝洫

嘗於薊北約魏帝舊渠傍海新建號曰平鹵渠以

避海難餽運利焉 冊府元龜中宗神龍三年滄

州刺史姜師度於薊州之北漲水為溝以備契丹

之寇又約舊渠傍海穿漕為平鹵渠以備海南運

糧

謹案此似卽今之紫金泔水遼人用之以為運河

者也

幽水濼在薊州南

畿輔安瀾志

薊運河卷上

卷

遼史本紀聖宗統和七年十二月獵于薊州之南

甸釣魚于曲水濼

青洵窪在薊州南限渠河黑豆水之所匯也西南為

三岔口

鏡兒淀

盤山志在蔣福山之西周數里登自來峯望之澄

瑩如鏡

東淀在薊州東南西南為柳林口下流卽賈坻縣之

東淀河

棗林淀

〔遼史本紀〕聖宗會同九年閱諸道兵於棗林淀

元史本紀明宗天歷元年燕鐵木兒與太平等戰

于檀子山之棗林淀 〔畿輔通志〕在薊州西

邦君洵在薊州西三十里

謹案邦君淀見于金史及洪皓松漠記開今作邦

均

畿輔安瀾志

薊運河卷上

卷一

劍泉

〔畿輔通志〕一名茂公泉在遵化州西北十八里

二統志亦有灌溉之利

樓子湖

二統志在遵化州南十三里縱廣七里產蓮藕

野狐山潭

二統志野狐山在遵化州西北十七里下有澄潭

旱可禱雨

蒲池在遵化州城西七里

蓮花池在遵化州南磨臺山

長安客話蓮花池在磨臺山 〔方輿紀要〕磨臺山

在遵化州南四十里

東征石井

盤山志在先師臺下相傳唐太宗東征幸此命鑿

井至三丈餘始有水水去山十里有報水村

海子

畿輔安瀾志

薊運河卷上

卷一

〔畿輔通志〕在遵化州西南四十里縱深十餘里為

湯梨二河下流

鳴盆澗

〔永平府志〕遷安縣黃山下為鳴盆澗盆乃石凹泉

流之如磬

夏謙澤在三河縣西

〔水經注〕鮑邱水又東南入夏澤澤南行曲渚一十

餘里北佩謙澤渺望無垠 〔方輿紀要〕夏謙澤在

平谷縣東北百餘里今縣東北有海子或以爲卽故澤也金盞兒淀在通州北二十五里廣袤三頃水上有社如金盞因名或云卽古夏謙澤也在薊北二百餘里 二統志夏澤在三河縣西 三河縣志古謙澤今廢爲馬房地馬房在馬房莊北爲遼金元明牧圍之所

畿輔安瀾志

薊運河卷上

送

夏澤與謙澤爲二故紀要以平谷之海子及通州之金盞兒淀皆以夏謙澤當之一統志正之是也然觀卽註渺望無垠之言則固非盡於通州三河之境也紀要所云亦未可厚非日知錄夏謙澤晉書載紀慕容寶盡徙薊中府北趨龍城魏石河頭引兵追之及之於夏謙澤胡三省通鑑註夏謙澤在薊北二百餘里恐非按水經註鮑邱水東南流逕潞城南又東南入夏澤澤南行曲渚一十餘里

北佩謙澤下云鮑邱水又東與洵河合三河志鮑邱河在縣西二十五里源自口外南流逕九莊鎮過密雲合道人溪至通州之米莊村合清水入洵河今三河縣西三十里地名夏店舊有驛鮑邱水逕其下而洵河自縣城南至寶坻下入於海疑夏店之名因古夏澤其東彌望皆陂澤與水經注正合自薊至龍城此其孔道寶以丙辰行魏以戊午及之相距二日適當其地也

畿輔安瀾志

薊運河卷上

上

不老淀在三河縣西四里 三河縣志南塘邑南積水數十頃下通錯河一名不老淀土人呼爲南港 尹家溝麻窩莊在三河縣二溝由柳河屯在夏店西入鮑邱河長十餘里因雨有水始通注 河溝二道一自密雲縣界坨頭寺起至三河縣天井莊入於錯河長二十三里一自懷柔縣界胡家營起至三河縣屬中橋莊分爲二復由平谷縣境方光莊

入於錯河長二十五里均係乾溝

鶴子山泉在三河縣東北

三河縣志鶴子山泉自山西匯入山南蠻子營入

錯河長七里中營為稻田

謹案三河縣志圖不記鶴子山泉亦湮廢縣東十

五里有堡子山與靈山連麓接勢疑即鶴子山也

聖水泉在三河縣西北

二統志聖水山在三河縣西北三十五里上有聖

畿輔安瀾志

前運河卷上

三

水泉俗傳可愈眼疾

謹案聖水山縣志又以為在縣北十五里之蘇山

山與靈山接勢疑縣志是也

聖水盤

畿輔通志聖水盤出玉田縣西北三十里有水一

區最甘美因名

南河在玉田縣城北四十里

漳泗河在玉田縣城北四十五里

石棚山泉

玉田縣志縣西北三十里有石棚泉自石竇中流

出甘涼可飲

文龍山泉

畿輔通志文龍山在玉田縣西北三十里山之陽

有三泉滌洄如瀑布蓋燕山之別隴也

渠連河在玉田縣城東四十五里

後莊湖

畿輔安瀾志

前運河卷上

三

方輿紀要在玉田縣北

孫家灣在玉田縣城南三十里

軒河淀在玉田縣東南四十五里還鄉河則

大柳沽在玉田縣城南二十五里

窩洛沽在玉田縣城南六十里

黃泊沽在玉田縣城南六十六里

託床沽在玉田縣城南六十八里

朱勝沽在玉田縣城東五十里

錢家溝在玉田縣城南三十五里

台子溝在玉田縣城東四十六里

五里渠在玉田縣城南四十四里

醴泉

畿輔通志在豐潤縣北其水甘冽

東淮沽西淮沽豐潤玉田二縣交界處為還鄉河泥

河黑龍潭河三水匯入薊運河處

燕子河

畿輔安瀾志

薊運河卷上

畫

豐潤縣志燕子河至西路七樹倉十里倉至縣二

十里

石泉井

豐潤縣志在觀雞寺山門外鑿石成井泉水湧出

盛夏則溢至冬稍減故又名溢泉井

石井

畿輔通志石井山豐潤縣東北三十五里上有石

形如龍口內容水數升隨取不竭

甘泉井在豐潤縣東二里大路之南有二井東者尤

佳

銀城井在豐潤縣東十五里銀城鋪大路之北乾隆

十九年知縣吳慎開

里馬淀在豐潤縣南黑龍灣水所出也

石橋沽在豐潤縣至東路王蘭莊倉十三里倉至縣

一百里

龍潭

畿輔安瀾志

薊運河卷上

畫

豐潤縣志城北八里許有澄潭西山下臨澗水澄

泓碧綠無涸時漁人不敢入而測其深廣或曰禿

龍之所湫也

香泉

豐潤縣志在坡兜莊東平地出泉溢為渠西流里

許復伏於地

葉清店河

二統志在香河縣西南十里水泛則上通狼兔窩

張家莊運糧河口下通甄家店葉家屯三路隄口

〔香河縣志〕葉清店河若甄家店隄開則由趙家

河入本縣城河內若葉家屯隄開則由延寺莊黃

家院井亭莊顏家窪入高家陀河若董家屯隄開

則由延寺莊十百戶龐家營彭家務入高駝子河

高駝子河

畿輔通志在香河縣東南十五里上通蕭后運糧

河及葉家屯董家屯兩隄口下經杜里莊為牛濟

畿輔安瀾志

香河縣志

上

河 〔香河縣志〕水泛則三水灌入下經清河務杜

里莊入牛濟河

牛家澗河

香河縣志城東十八里水泛則上通蒲池河下由

韋各莊套里莊三义口入七里莊河通寶坻縣入

海

雙港河

畿輔通志在香河縣東二十里上通蕭后運糧河

下經黑圈子莊戴家閣紫陽院入寶坻界

劉宋河

畿輔通志在香河縣東南三十里上通頭屯浦河

下經彭家務入寶坻界

牛濟河

畿輔通志在香河縣東南七十里上流由杜里莊

通高駝子河下流入七里莊河

謹案一統志牛濟河在縣東南三十里香河縣志

畿輔安瀾志

香河縣志

上

牛濟河屯在城東三十里蓋屯即以河名通志作

七十里遠矣

七里莊河

香河縣志城東三十里水泛則上通牛家溝牛濟

河以經韋各莊出境入寶坻

義井在香河縣東五里

周家陀河

〔香河縣志〕城東二里一片沙陀涸無水

董家灣河

香河縣志城南十里一水泓渟上下不通

淤泥河

寶坻縣志在縣西北二十五里

糧河

寶坻縣志在縣南五里古海運故道也元世祖以越海不便塞之今河形尚存

東泗河西泗河

畿輔安瀾志

前運河卷上

老

寶坻縣志海濱鄉孝行里縣東南二十四里蓋寶坻地最窪下積水不消後人隨地指名旋卽乾涸河廢而名尚存

小月河

寶坻縣志海濱鄉承化里東南界寧河者曰小月河去境九十里

謹案縣志尚有前韓河後韓河望都鄉務本里縣西南二十五里自駱駝港河以下大抵皆廢河道

亦無存者蓋鮑邱河一時決入之水土入卽其地

以名之耳

甘泉

寶坻縣志在河北寺東南數武清泉潄然其味如

醴

龍潭

二統志在寶坻縣有二一在縣東五里一在縣東十里

畿輔安瀾志

前運河卷上

夫

北青溝在寶坻縣東南四十五里南青溝在縣東南四十六里
龐家灣在寶坻縣西南三十八里

趙家灣

寶坻縣志廣川鄉寧海里趙家灣界武清縣正南六十里

四里港

寶坻縣志廣昌鄉之里首為和樂四里港縣正南

二十五里

東十字港西十字港寶坻縣西南四十里界武清

扒頭港寶坻縣正南二十八里

泉州渠

二統志在寶坻縣東南一名新河

牛蹄海在寶坻縣正南四十五里

柳村窪寶坻縣正南八十里

破淀寶坻縣東五里

畿輔安瀾志

前運河卷上

一

尋思淀

二統志在寶坻縣東南四十里又東南三十里有

小淀

月河淀在寶坻縣東南九十里

東遊香淀

二統志在寶坻縣南八十里又縣南三百五十里

有草頭沽淀及神堂兒淀

糝淀

二統志在寶坻縣西十五里又縣西十八里有蘇

子淀三十五里有育王淀又正西三十里界寧河

大薄洶小薄洶在寶坻縣西南三十五里界武清

趙淀

二統志在寶坻縣東北五里又縣東北二里有地

扒拉淀

大角洶小角洶在寶坻縣正東二十里

糙淀在寶坻縣東南四十二里

畿輔安瀾志

前運河卷上

二

黃花洶在寶坻縣正南六十里

豬頭洶在寶坻縣正南八十里界寧河

大項洶小項洶在寶坻縣正南八十里界寧河

鯽魚洶在寶坻縣正南六十五里

承司洶在寶坻縣正南九十里

黃莊東淀

寶坻縣志正南界天津一百三十里其間著名者

有黃莊東淀

大沽灘沽

寶坻縣志正東由于孫二里至大沽歷蘇家莊小

齊家莊至灘沽方五十五里又三里為船兒窩馬

家莊界玉田

十字沽

寶坻縣志西南三十里外界武清十字港中有巨

鎮焉曰大屯口

西莊沽在寶坻縣正東二十七里

畿輔安瀾志

薊運河卷上

全

十里

葫蘆沽在寶坻縣正南六十七里界寧河

扛石沽在寶坻縣東南五十里

塔沽在寶坻縣東南五十二里

半截沽大甸沽在寶坻縣東南五十三里

瑪瑙沽在寶坻縣東南五十八里

大駱里沽小駱里沽在寶坻縣東南六十里

青禪沽在寶坻縣東南五十九里

小塔沽在寶坻縣東南六十里界玉田

西營沽在寶坻縣東南六十四里界玉田東魯沽東

南六十五里界玉田

菱角沽在寶坻縣東南七十里

八道沽在寶坻縣正南六十里界武清

王家沽在寶坻縣正南六十三里

曹家沽在寶坻縣正南六十四里

北李子沽在寶坻縣正南六十里南李子沽正南七

畿輔安瀾志

薊運河卷上

全

草頭沽即草頭湖

方輿紀要遵化豐潤縣境之水流入縣界溢而為

湖俱匯潮河入海 曹飛籌兵二十六字自寶坻

之草頭沽至豐潤之黑雞地宜各以衛兵守之

幫道沽在寶坻縣正北八十里

南寨沽在寶坻縣東南四十一里

剪子沽在寶坻縣東南五十五里

五道沽在寶坻縣東南六十里

于家沽在寶坻縣東南六十五里

梁家沽在寶坻縣東南六十九里

貉子沽在寶坻縣東南七十五里界寧河

七十二沽

寶坻縣志俱在縣東南潮水逆流民資灌溉

王寶莊洩水溝在寧河縣東南莊前起逕益權莊獐

子鋪楊花莊田板橋入蘆運河長五里

王御史莊洩水溝在寧河縣南莊前起逕大挺莊木

畿輔安瀾志

蘆運河卷上

三

頭窩入蘆運河長四里

畿輔安瀾志

蘆運河卷下

隄防

蘆運河隄

畿輔通志蘆運河隄河源高派繁河形曲折每風

發漲溢潰決隄岸淹沒田廬而寶坻地勢最下受

害尤劇雍正四年怡賢親王奏請築隄自三河縣

畿輔安瀾志

蘆運河卷下

二

之料馬莊迄於寶坻縣之江潢口長一百八十餘

里又於隄內地窪西北一帶村莊雨潦停積各妨

耕稼委舊令程璇相度於魯沽莊建石閘一座長

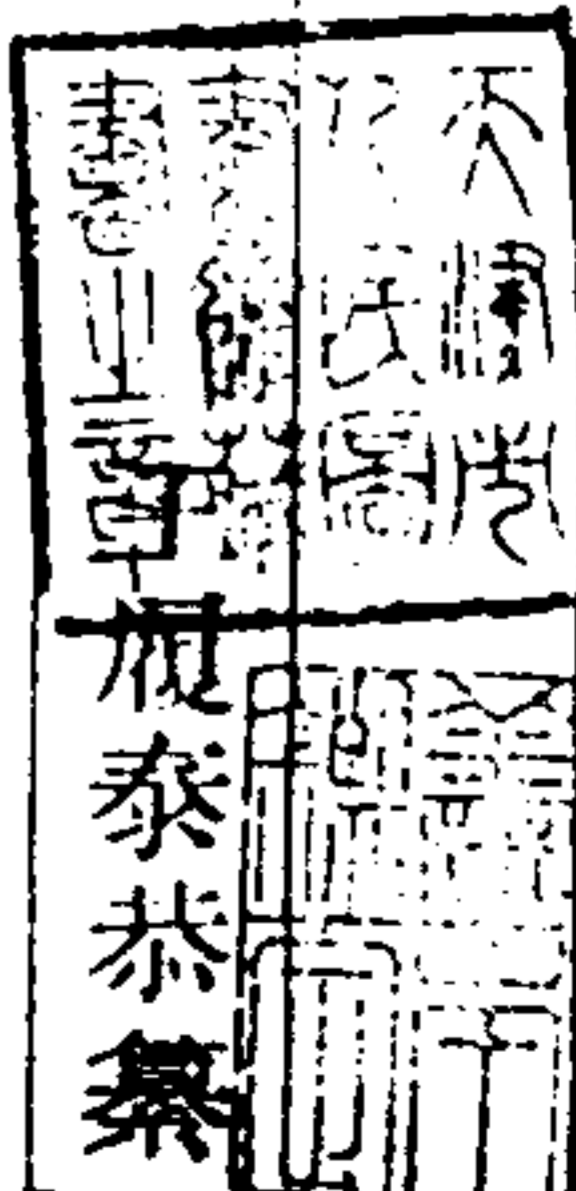
亭莊建涵洞一座於張頭窩建涵洞一座潮汐通

流民間得以汲飲兼資灌溉雨水過多則洩而出

之 蘆州志活河東岸自汪家新莊起至婁家莊

止共二萬四千一百三十六丈西岸自五里莊至

大全莊止共一萬二千七十丈



謹案河隄東岸起西河套六里至澱流店十二里
至皮家屯八里至上倉十二里至楊津莊三里至
王家淺十五里至康水莊五里至下倉六里至白
龍港十二里至少林口五里至安安莊十八里至
新安鎮十七里至小河口長一百九十里西岸起
蔡家莊八里至澱家店七里至窩頭十五里至赤
安莊五里至上倉五里至消流四里至程子口八
里至老曲莊五里至康各莊四里至白塢十五里

畿輔安瀾志

薊運河卷下

三

至嘴頭十里至三岔口二十里至侯家營十二里
至橋頭十四里至李家新莊長一百三十里又自
白塢十八里至蔡家莊係山水歸河之道無隄埝
乾隆十一年又築隄以捍之

澱流河隄明宣德九年築

明實錄宣宗宣德九年六月築薊州之澱流黃蠟
錫等處隄岸

三岔口隄明萬曆間寶坻知縣丁應詔袁黃相繼修

築

柳子口隄明萬曆六年築

明甘肅學修河隄記畧萬曆五年秋大水柳子口
河四野泛流不能引注於海西南畝盡蒿蕪民不
能收一麥一粟民亦自以為慮請各照畝出夫願
有司者董其工漕之隄新築七十五里補舊塌一
百二十五里築決口六十五所計一十四里共二
百十四里新河因地勢污下創濬之自柳子口至

畿輔安瀾志

薊運河卷下

三

嘴頭共二十五里復與漕渠會流同注於海自四
月三日載事屆五月十五日止四旬日漕渠新河
成豈獨民耕耨西南畝無逋租享千百世之利漕
餉尤永賴之然獨修固難兼修尤難分築固未易
分嗣而修之尤未易遂區而析之曰州民劉忠彥
等四十五戶所築隄若干丈吳守奉黃安等七百
四戶新開戶若干步宋守棟李天欽等四百二十
戶取領荒地若干頃畝各給以印帖此河此帖期

與西南氏世世守之若堤圯河塞世世修之而其
所領地得世業焉必不使鄰者侵強者奪茲者混
守望有舍巡緝有人青甸之橋亦藉民力以成區
畫垂久百代不磨則俱在州守方冊中監司幸公
名應龍山東安邱人勤守蔣公名士南直宜興人
其他與勞委官并民工以夫赴役者例得書其名
於碑陰云

潮河隄起寶坻縣北金陵口迄縣東南江潢口長二

畿輔安瀾志

潮河卷下

四

百餘里雍正四年築

寶坻縣令洪肇林潮河堤說畧寶坻之潮河隄匪

一日矣考其形勢自縣西北金陵口抵縣東南江

潢口二百餘里久為寶坻障蔽歲時修築雖洪濤

奄至以隄完可恃是以歲歲登稔民受其利雍正

二年大水明年於潮河舊隄募夫修築裁灣取直

加高培厚起新集料馬莊止張頭窩長一百八十

又開鮑邱窩頭河二道以洩境內之水八年奉

旨開青龍灣引河自香河至寶坻之楊家場入境直於寧河

之寧車沽計長九十里其長隄遙壩則周圍凡四
十里許且於繡針口開支河一道至八門城止以
洩澀水自是以來東西北三面皆濱河繞以長隄
外水俱不入其境內積水復有支河數道以資宣
洩斥鹵之地頓成膏腴矣
以上正河隄

紫金泔隄

畿輔安瀾志

潮河卷下

五

薊州志遼運河西岸隄埝自東迷王會至口頭莊

止長二千三百四十丈

謹案紫金泔隄四十里至小漫河二十里至蒙園

十里至太河莊六里至迷王會六里至婁家莊十

五里至小河口長九十一里

洶河隄東岸自金水屯起接三河縣交界至三河口

止四岸自三河縣新集起至寶坻縣寬江止

謹案洶河長隄長一萬八百二十六丈見薊州志

西岸自新集至寬江計長一百三十里名曰

欽隄雍正四年築乾隆十一年於新安鎮西添築月隄

一道長二百四十丈高一丈頂寬一丈底寬三丈

又培築大沽隄一段長五百七十丈高七尺頂寬

七尺底寬三丈灘沽隄一段長五百二十丈芝麻

窩隄一段長一千五百丈高寬丈尺並同

紅心隄

一名勝志在寶坻縣東南一百里秦始皇所築潮水

畿輔安瀾志

薊運河卷下

六

雖湧而隄不沒

工部地隄在寶坻縣東南康熙間邑人大學士杜立

德脩築

還鄉河民埝起張官屯至趙官莊岔口止長五十五

里高八尺至一丈五六尺頂寬八尺至一丈二三尺

底寬三四丈不等

謹案雍正五年六月還鄉河隄岸冲決附近之田

承廬舍有被淹浸經怡賢親王奏報

命散秩大臣常明率同御史勒音特錢兆元前往悉心查勘

並

賜帑金二萬兩賑卹灾黎復

諭若有動用倉穀之處將本縣倉穀卽行動用 又案乾隆

十一年於豐潤縣西南還鄉沙流二河合入玉田

縣南境東岸王六庵西岸許家庵周家灣三處建

築月隄共長七百十六丈

小泉河隄在玉田縣劉家橋舊以防小泉山孟家光

畿輔安瀾志

薊運河卷下

七

砂三泉之泛漲高三四尺寬八九尺

玉田縣志三泉匯集西水一泛劉家橋一帶最爲

緊要劉家橋城南二十里

錢家溝民埝在玉田縣境溝西又叠埝以障水高二

三尺

小泉山馬家營間

玉田縣志度水灌田

藍泉水曲河頭間

玉田縣志雍正四年築度水灌田

凉水草壩在玉田縣南許家菓園廠兒莊二處乾隆

十一年建二十年查明二壩久經朽爛無庸修理

玉石塘

盤山志盧家峪一帶長十里康熙中開

蓮塘

畿輔通志在玉田縣北里許講武臺後

七里莊明口在寶坻縣西南雍正八年築以防窩頭

畿輔安瀾志

前運河卷下

八

河之水

寶坻縣令程璇七里莊明口記畧寶坻縣居香河

縣下流窩頭河水經香河七里莊入界向因河淤

塞每遇水漲為寶邑患歷有年所雍正四年

皇上興修水利命王大臣指示疏通水得順流歸海惟七里

莊舊有明口一道承修者曾議堵築因香民以有

捐於彼而止七年伏秋汛發水由河道下者十居

三由明口漫溢寶邑者十居七縣北村莊悉被淹

沒經總督委查而香民仍執前說堵築不行八年

五月會京東局有明口亟宜堵築之請令璇司其

工六月二十一日興工越七日告成秋汛水汜遂

資捍禦寶坻縣北俱登豐稔而香河亦獲有年

黑狼口隄

寶坻縣志海濱鄉居仁里正南黑狼口者亦巨鎮

也正南三十里

魯沽莊石閘在寶坻縣雍正四年建

畿輔安瀾志

前運河卷下

九

寶坻縣令程璇閘工完竣議畧竊查承造魯沽莊

閘座前委北運河同知勘詳請改建木涵洞正在

料估隨據莊民谷守信等具呈咸稱建閘原以外

防河漲內消田澇且關係數十莊居民汲引養生

若改建木工易於沖決朽爛歲修未有底止請仍

建石工以垂永久因時屆仲夏伏汛伊邇若候文

移往返有悞民間田舍隨於本年五月初四日興

工於六月初五日告竣再查寶坻長隄自三河縣

埵頭起至魯沽莊止約計不下二百餘里隄內積水皆從魯沽莊道出口歸入大河今內外水勢相持尚未起開將來外河水退隄內衆水會歸出口藉此一開尙恐宜洩遲緩若改建涵洞更難流通是魯沽之宜建石閘而不宜涵洞明矣

長亭莊涵洞在寶坻縣雍正四年建

張窩頭涵洞在寶坻縣雍正四年建

袁公壩在寶坻城北渠河上今廢壩址猶存

畿輔安瀾志

薊運河卷下

十一

謹案明邑令袁姓有二一名昂忻州人成化間任一名黃字了凡吳江人萬歷戊子年任教諭韓初命撰德政碑稱其知縣事之年雨多河溢市無赤米困匱空虛至則出囊金償官熬通賦則建壩禦水當屬了凡惜紀載缺如也

開源節流二堰在寶坻縣城外明邑令莊釋建

明中允吳儼新修寶坻城記畧武進莊君誠之出宰是邑於宏治庚申三月爲水關二北曰開源南

曰節流北志所入而南則志其所出也

畿輔安瀾志

薊運河卷下

十二

橋渡

牛頭山橋

薊州志在州西二十五里大孫各莊西

店中橋

薊州志在州西三十里邦均店內

蓮案二橋為薊州段家嶺所出之沙河橋西南與

平谷三河二縣接壤

通濟橋

畿輔安瀾志

薊運河卷下

三

畿輔通志在薊州西五里跨沙河上 薊州志五

里鎮州西五里橋莊 明實錄旨宗宣德三年九

月上駐蹕薊州西五里橋 明史李敏傳宏治四

年中官奏沙河橋壞請發京軍三萬五千人及長

陵五衛軍助役

謹案薊州志通濟河橋在城西五里橋東自三義

廟起西至刁子營橋止計路四里餘地勢窪下路

最難行康熙四十一年僧真修募修墊高行者甚

便西五里橋在州西五里係土木橋是明有二橋

矣與通志不合抑或後來有添建歟此橋為陽泉

河水經流而下合薊運河

刁子營

薊州志在州西七里舊無橋康熙二十二年千像

寺僧倪和尚募建

西門城河橋

龔家橋在東門內

畿輔安瀾志

薊運河卷下

三

東門城河橋

薊州志年久圯壞康熙四十二年東七園民姚文

倡義重建比舊橋高且寬行人便之

龍石橋

薊州志在東門外橋東西路最窪遇雨泥濘難行

康熙四十年僧真修募修墊高兩旁各流水溝至

候家窑前計二里俱成平坦大路

郭家橋在薊州南門內

南門城河橋

龍池河橋在薊州南門外

薊州志龍池河橋在州南里許橋之南北地亦窪
不遇水則橋北深三四尺行人甚苦康熙四十
一年旗人藍仲富倡義墊高

永濟橋

畿輔通志在薊州南五里沽河上為往來要道明

天順四年建萬曆三十三年兵備道杜潛重修

畿輔安瀾志

薊運河卷下

四

明御史李敏永濟橋記畧橋之創無可考永樂間
河徙於北而橋淤塞為平地正統戊午嘗併力疏
通未幾復南決因循迄今天順庚辰守備薊州署
都指揮劉公輔請於朝發附近軍二千人惟時提
調則工部主事夏公澄而敏實監督之開故道塞
旁流鑿平地為河者凡二里八十步深三尋廣十
丈而後壘石為橋始工於是年二月已未落成於
三月巳卯而以永濟名橋遂書以為記 明州人

祭酒成憲增修永濟橋記畧鎮城之南五里有沽

水為運河河有石橋為永平遼東孔道自天順庚

辰迄今又百有餘年橋漸傾頽水行橋南北而北

行又深廣伏秋水漲不可以舟萬曆辛丑高唐杜

公奉命勅兵於薊甲辰乙巳連歲大雨潦橋益圯

水益北民病涉日益甚公乃出俸金六百七十七

兩有奇米二百石諸官士民間風助金一千二百

五十八兩米三千石經始於萬曆甲辰五月訖工

畿輔安瀾志

薊運河卷下

五

於丙午四月自舊橋增修石橋長二十丈五尺廣

二丈一尺五寸崇一丈九尺餘仍其堅若礪舊橋

得新橋為倚護增而固焉

謹案薊州志先河北徙後乃南決今又北徙橋淤

於河之南為陸地春則搭土木橋而行夏六月必

需船渡康熙四十年知州陳廷柏勸捐建造渡船

二隻以濟行者蓋原係石橋後河徙橋亦淤塞今

之淤溜土木橋亦曰通濟特存其舊名耳

澗溜土木橋

薊州志在州南十二里係山海大路行旅不絕冬

春搭橋夏秋必需船渡康熙四十年知州事陳廷

柏勸捐度船一禁索渡錢有碑立於河東

上倉土木橋在薊州南三十里新建

板橋在州南五十里康谷莊

白龍港土木橋在薊州西南六十五里新建

以上四橋皆薊運河正支之橋

畿輔安瀾志

薊運河卷下

六一

郭家橋在薊州城南三十里八溝莊西

梁家橋在薊州城南三十里八溝莊中

莫家橋在薊州城南三十里八溝莊中

雙橋在薊州城南三十里八溝莊東

段家橋在薊州城南三十二里八溝莊南

東大橋在薊州城南四十里小漫河東

西大橋在薊州南四十里小漫河中

南石橋在薊州南四十里牛圈莊南

馬龍橋在薊州南五十里馬龍港

莊前橋在薊州南五十二里蒙家園中

東土橋在薊州東南六十五里迷王會西

西板橋在薊州東南六十五里迷王會東

以上諸橋為紫金泇水經流之橋

限渠橋在薊州西南十六里石橋莊東

普濟橋在薊州南四十五里青淀莊

二橋為限渠河所經

畿輔安瀾志

薊運河卷下

七一

亮水橋在薊州西南三十里棒莊屯南又小石橋一

座

大石橋在薊州西南三十里張家店南

破石橋在薊州城西南四十五里李家莊西

石橋在薊州西南五十里毛家莊西

西板橋在薊州西南六十里馬道莊西

大板橋在薊州西南六十里侯家營

亮水橋在薊州西南六十里三岔口

以上河河西會沽河之水其橋皆在州境馬道莊侯家營三岔口三橋俱不拆遇有殘缺民間修補壕門橋在薊州東二十里不知建於何時今亦無所用之

石橋在薊州城東二十五里上埝頭東

獻橋在薊州城東二十五里獻橋莊西

窑舖橋在薊州東三十里窑舖莊東

景家橋在薊州東三十三里馬伸店西

畿輔安瀾志

薊運河卷下

式一

馬伸橋在薊州東三十五里馬伸店西柵外

店東橋在薊州馬伸店東柵外

以上為梨河東合淋河黑泉水桃花山水入薊運之沂經在州境河流改徙則橋亦在平陸矣

新石橋在薊州城東南二十里二十里舖西

西石橋在薊州城東南五十里枯樹莊西

界橋在薊州東南六十里黃土坎東

太和橋在薊州東南六十里太和莊中

廟西橋在薊州東南六十里薛官店西南

中界橋在薊州東南六十五里喬家庵西

以上諸橋皆旱橋不與諸河通

偏橋在下天成寺內

青龍橋

盤山志橫跨不受履兩山夾之若礮戶仰視峭壁

去天尺五鑿石而成上有正法禪院

投閒橋

畿輔安瀾志

薊運河卷下

式二

盤山志俗名大石橋眼甲石北

生天橋

盤山志傳稱雙峰寺南無攷

仙人橋

盤山志衛公庵東南五十步有巨石數丈橫澗止

水自下出

以上五橋俱在盤山內

上倉渡船一

蕭各莊渡在薊州南二十里

二渡皆薊運河渡

洩水橋

畿輔通志在平谷縣西門外明隆慶五年知縣劉

愛建 平谷縣志洩水橋隆慶五年知縣劉愛條

陳疏通六渠入於河以除淫潦之患此其一也因

通大道故建坊以表之

謹案縣志又有東門橋無名亦洩水橋也

畿輔安瀾志

薊運河卷下

三

龍家務橋在平谷縣東五里

小碾頭橋在平谷縣南五里跨逆流河上

魯家莊橋在平谷縣西十里

高家莊橋在平谷縣西十五里

解骨橋在平谷縣西北十里

太平莊橋胡家塢橋羅家莊橋楊各莊橋清渠莊橋

趙各莊橋俱在平谷縣跨沙河上

鹿渠渡在平谷縣西夏秋間以舟通渡冬則架木為

梁無定所

東河渡在平谷縣界

以上二渡皆沙河渡

周村橋石橋莊石橋雲峯寺橋大新莊橋

行宮東西橋曹家莊橋俱在三河縣跨沙河上

中橋長十丈小橋二俱在三河縣胡家營河上

洵河石橋又名永濟橋在三河縣城南門外高一丈

六尺寬二丈長十三丈

畿輔安瀾志

薊運河卷下

三

二統志小河橋在三河縣南門洵河支流上通錯

河橋西達金雞塘境接通薊為往來要道舊為浮

橋以渡明正德十二年改建石橋

本朝順治七年重修 三河縣志永濟橋在南門外跨

洵河一名小河橋明正德十二年建萬曆四十六

年知縣張所蘊重修

本朝順治七年知縣孟希爵重修康熙三十二年知縣

張乃相重修乾隆十三年知縣熊繹祖重修兼築

兩頭土壩北抵城門南至南店行人賴之 一明大學士楊一清三河縣新建洵河石橋記畧三河縣城南百餘步有河卽古洵河也歲修浮橋以渡水溢橋輒壞僉謂必建石橋而工役浩重莫之敢舉今提督東廠御馬監張銳邑人也謀於其兄後軍都督張公明迺姪都督同知張君蘭捐白金數千兩鳩工建橋屬大同指揮趙昶董其事伐石維堅選材孔良長可三十步高五尺廣若干丈以正德

畿輔安瀾志

新運河卷下

三

十年十月告成 一順治七年邑人朱國俊重修洵河橋記畧邑爲畿左名區山川廻合阻洵水而城每夏秋霖雨吞吐諸壑離城咫尺至不通往來正德間創茲橋於今百五十年砥石旣圯中空而裂居者行者日牽車於泥淖浸淫之中蓋數十年矣歲戊子邑侯孟公晉耆民劉承業王士奇而屬之佐以清俸庀材協謀始於庚寅之三月迄六月凡工以萬計貨以千計灰瓦木石之屬以倍計而後

告成

謹案洵河石橋因康熙十八年地震橋圯三十二年知縣張鼎重建有碑記云橋成慮其未可永久植柳千株築隄兩岸旁建板橋以分水勢當日經營圖度如是此河爲洵河泃河之下尾乃其正流一統志以爲洵河支流蓋仍畿輔通志之文也錯河橋在三河縣東南舊石橋後圯架木爲之夏折冬建

畿輔安瀾志

新運河卷下

三

明實錄宣宗宣德三年七月順天府三河縣奏本縣錯橋東通遼海西達京師本年五月霖雨山水暴漲壞橋斃石皆缺驛使往來不便乞撥軍夫工匠於華山石厰取石修砌從之八月丁未車駕發京師戊申駐蹕三河縣東之草橋 長安客話錯橋在縣東五里之七渡河 一統志錯橋一名草橋 蔡管營小石橋

謹案三河縣志跨洵河上非也此是鮑邱河之分
支上已斷流其水下歸洵河俗謂之七渡河又名
黃頰水者也

顧現莊小石橋在三河縣跨顧現河上

烈虎橋在三河縣樊各莊北石渠水面跨山洞水

不老淀小石橋在三河縣跨南港又胡家橋跨月池

溝楊家橋黃土莊二小石橋雙村小石橋新店東石

橋三官廟小石橋南店南口小石橋河東興隆店石

畿輔安瀾志

新運河卷下

五

橋石碑西小石橋石碑東大小二石橋渠頭大石橋

黃莊鎮小石橋俱跨溝

賈家莊小石橋跨鮑邱河上梢夏店西小石橋跨麻

兒窩溝夏店東小石橋跨鮑邱河南馬房小石橋白

家莊二小石橋薄各莊小石橋大府莊小石橋韶道

庵小石橋神靈莊小石橋俱鮑邱河下梢

諸橋並見三河縣志

今多不可考

錯河渡

三河縣志城東五里錯河之官渡在焉康熙年額
設船四隻船戶十六名每名月米三斗

謹案今錯河渡有船四隻夫十六各

歲支工食銀七十四兩八

錢八分

清水橋在遵化

方輿紀要明建文三年遼東兵圍遵化燕兵敗之

於清水寺橋橋蓋在清水河上

五里橋在遵化州西三里明萬曆中建

畿輔安瀾志

新運河卷下

五

王哥莊橋在遵化州東南四十里明萬曆中建

梨河橋

畿輔通志在遵化州南六十里元中統時建今河

漸北徙橋亦圯

謹案此橋在梨河上流清水河五里合流注於沽

河而以蘄運河其下即蘄州東界矣

還鄉橋

畿輔通志在豐潤縣還鄉河上自昔高麗遼東往

來要路也 一統志還鄉河在豐潤縣西每山水

暴漲洶湧噴激不可為橋秋冬水涸束草架木以

濟春夏以舟渡 豐潤縣志思鄉橋在縣城四關

外還鄉河上

姑嫂橋

畿輔通志在豐潤縣西四十里

遇仙橋

豐潤縣志在城南天宮寺東北隅

畿輔安瀾志

前運河卷下

三

安樂橋在豐潤縣西十里

在豐潤縣西二十里

在豐潤縣西南三十里

以上四橋皆在村落中非大河經流

左家務渡在豐潤縣北舊有今廢

城西渡在豐潤縣城西有渡船一還鄉河渡也

雅鴻橋

明實錄洪武六年傅友德鎮北平歲旱疏五事一

永平府民接運軍儲由鴉鴻橋至北平道里頗遠

宜通清河涑水故道漕運則用力少而成功多矣

廣濟橋

畿輔通志在玉田縣東南五十里草橋屯

永濟橋

玉田縣志城東南四十里草橋屯邑人王詔修

窩洛沽板橋在玉田縣西南還鄉河上長八丈高一

丈寬一丈五尺

畿輔安瀾志

前運河卷下

三

雙橋

方輿紀要在玉田縣東四十里通道所經

謹案畿輔通志作二十里雙城河上玉田縣志作

二十五里

亮水橋

一統志在玉田縣東三十里兩家店之東雙城河

下流兩岸陡削中多淤泥舊建木橋以渡

本朝順治年間改建石橋

高邱石橋在玉田縣東南三十里李官屯南雙城河

上長四丈高一丈寬一丈五尺

通順橋

畿輔通志在玉田縣東五里卞家莊窩

謹案橋西北有水流逕其下入小泉河卽大泉山

水下流今已淤壅

東城橋在玉田縣東門外高九尺寬一丈長四丈又

有西城南城二橋皆孟家光砂二泉水所通流也

畿輔安瀾志

前連河卷下

天

玉田縣志東城橋邑人張祐修西城橋鄉官李充

實修南城橋鄉官張汝孝修

東五里橋

玉田縣志明天順七年知縣喬瑾修

本朝乾隆十一年龍池庵僧際育募修

南五里橋

玉田縣志金明昌五年建

洪橋在玉田縣東南二十里小泉河上長五丈高一

丈二尺寬一丈

以上諸橋並在小泉河上

采亭橋在玉田縣西長五丈高九尺寬一丈

名勝志橋在縣西二十里金學士楊繪建繪邑人

采亭其別號也 元邑人李琮采亭橋記畧采亭

楊先生仕金爲學士歸老卜築於唐水之涯構椽

而居焉公一生好義力行善凡便於人者毅然爲

之無難色也去村舍之南二百步爲西連幽都東

畿輔安瀾志

前連河卷下

天

通遼海之孔道行人往來如織而唐水之順流而

南注也行者咸病涉焉公思所以利濟之不謀於

衆獨任於身輦石於北山之麓幾閱日而橋以成

長數丈廣容並軌極堅好可久遠鄉人重公之義

請以公之字名橋公弗獲辭遂名橋曰采亭

謹案采亭橋爲藍水所經水出三樂臺山一名藍

山上源不與庚水相通其下流乃同注於沽河沽

卽古庚水也記以藍泉水爲庚水誤又以庚爲補

更誤

牯牛橋在曲河頭長五丈高一丈寬一丈五尺

玉田縣志曲河頭城西二十三里

以上二橋為藍泉水所經

蕭家土橋城北十六里彭家橋城北三里黃家土橋

楊家土橋張家土橋俱城西二十里師婆橋城南十

八里乾石橋郭家橋俱城南二十里劉家橋城南二

十一里丁家橋城南二十五里李家橋城南二十六

畿輔安瀾志

薊運河卷下

三

里戴家橋李家橋俱城南三十里于家橋城南三十

七里板橋城南四十里

諸橋俱見玉田縣志並不通大河

鴉鴻橋渡船一

長亭莊渡船一

石臼窩渡船一

託床沽渡船一

窩洛沽渡船一在玉田縣北十五里

以上俱還鄉河渡

拱極橋在香河縣北門外

百家灣橋在香河縣今圯

運案百家灣之東今有青龍安瀾雙惠三橋縣志

俱不載蓋新建也

駱駝灣橋在香河縣今圯

豐臺鎮橋在寶坻縣西南還鄉河上長五丈二尺高

一丈四尺寬一丈二尺

畿輔安瀾志

薊運河卷下

三

寶坻縣志豐臺橋在縣西南一百里東屬豐潤西

屬寶

溝頭莊橋在寶坻縣西三十里

齊河務橋在寶坻縣北五里

高八幫橋在寶坻縣東八里

陽家口橋在寶坻縣東十五里

王補莊橋在寶坻縣東南二十五里與窩頭河合流

以上諸橋在鮑邱河上俱見縣志

彭陷店橋在寶坻縣西二十里

朱家鋪橋在寶坻縣西十五里

黑豆窩楊家橋在寶坻縣西南八里

武曲橋在儒學東北乾隆七年重修

文明橋在儒學東南久廢乾隆七年重修

階升橋在泮池東渠水入泮路也

漱澗橋在泮池東渠水由泮池出繞雲津之路或云

即昇橋也舊廢失名知縣洪肇楙重修兼易今名

畿輔安瀾志

引運河卷下

三

雲津橋在泮池南向係小橋乾隆七年易以礮石

拱都雙橋在文昌閣前邑紳王洵等新開拱都運池

建橋兩座於其上

通津橋在南水關舊為木橋乾隆七年易以石

以上窩頭河穿城而出所經之橋並見縣志

海濱橋在東門外廣川橋在南門外望都橋在西門

外渠陽橋又平雙橋俱在北門外俱明宏治間知縣

莊禪建

以上五橋皆建窩頭河上水繞城四周為濠並見

縣志

西石橋在縣南五里

李各莊橋在縣東南十八里

二東莊橋在縣東南二十里

張各莊橋在縣東南二十里

張司馬橋在縣東南二十五里

下王各莊橋在縣東南三十里與鮑邱河合流

畿輔安瀾志

引運河卷下

三

周家莊橋在縣東南五十里

以上皆寶坻縣窩頭河所經並見縣志

茶棚庵橋在縣西南三十五里河塞橋廢

口下哨橋在縣西南四十里河塞橋圯

牛家排橋在縣南四十里舊有新馬頭楊馬頭二渡

今故河湮塞久廢

苑紅橋在縣南六十里雍正三年始開小支河自苑

紅橋東二十里至八門城有渡與鮑邱窩頭合流入

海

以上四橋為抽針河即續所經並見縣志

寶家橋在縣西十五里

朝霞橋在縣西八里

韓家橋在縣東南一里許

何家營橋在縣西北二十五里

大吳橋在縣東北十三里

以上五橋為古渠河所經並見縣志今河已改流

畿輔安瀾志

薊運河卷下

五

即抽針支河也橋亦無用

小月河橋界寧河之大月河在寶坻縣東八十六里

豆家橋縣正西十里安家橋縣正南八里韓家橋縣

東南半里馬家橋縣東南一里南小橋縣東南四十

里

以上諸橋俱在平地並見縣志

新集渠渡在寶坻縣西北四十里設渡船一舊在黃

甫營今移新集

三岔口渡在寶坻縣北十里

白龍港渡在寶坻縣東二十里設渡船一

明寶坻縣令莊釋濟渡記畧寶坻封疆無高山之

險然有川有河以為之限若潮河經其東三岔口

其北渠水繞西而絡其南白龍自薊州而達於天

津橋頭由夏店而合於三岔所稱四水滌澗是也

如海潮派於梁城潞河限乎通州或河勢奔騰或

浚源湍急對岸千里奸宄乘時射利民不堪其需

畿輔安瀾志

薊運河卷下

五

索而風濤沒溺之患往往不免爰因公材益以利

募改船為舫者一十艘僉民執事者二十輩復其

徭役禁其科取始於宏治辛酉十月迄于戊五月

告成焉

北潭渡在寶坻縣東三十里設渡船一舊有渡在三

岔口明萬曆中知縣丁應詔堵塞之移渡於此

新安鎮渡在寶坻縣東四十里設渡船一

林亭口渡今廢

畿輔通志林亭口渡在寶坻縣東南四十五里

寶坻縣志下王各莊橋又十里為林亭渡明有渡

船一今廢

八門城渡在寶坻縣東八十里

張頭窩渡在寶坻縣東南八十里渡船一

梁城渡在寧河縣南一里

東窩渡在寧河縣

寧河縣令洪肇楙修北門橋東窩渡記畧邑無城

畿輔安瀾志

寧河卷下

五

郭惟西有橋雍正己未季冬余署寶篆因公至寧

取道橋上竊怪其迂迴蜿蜒而故為周折也詢之

則曰南橋也曩仍有北橋則通寶坻豐潤玉田薊

州遵化三河通州直抵京城南北則通灤州永平

為寧孔道又由橋東去四里許為東窩莊有古渡

東則通豐潤灤州昌黎樂亭西則通天津河間為

寧要津舟梁圯壞人咨病涉不計年矣而此橋僅

存耳未幾余調署茲出則見北橋古渡舊址宛然

捐薄俸為士民先於是聞風踴躍辛酉仲春遂鳩

工度匠三月而兩工告成

江潢口渡船一

蘆臺渡

畿輔通志在寧河縣東南二十里 寧河縣令謝

洪恩蘆臺渡跨河跳板記畧寧邑蘆臺為薊之運

河所經水濶數十丈設舟以渡至冬月則行人率

由水上渡河長冰滑時有顛仆之苦洪恩心甚憫

畿輔安瀾志

寧河卷下

七

之因思造舟為梁繁重不可以行而東版以載權

宜或可以濟時蘆臺巡檢葛立經來謁因與熟計

之令董其事周河面量之自南岸至北岸廣四十

五丈六尺乃構巨材緯而為跳板者三十二釘以

鐵環絡以麻緯亘河面若浮梁然閱三日而成行

旅之趨若衢途矣今年春月冰泮葛君請撤板而

用舟因語之曰是既有成效矣子其計每一板之

短長厚薄廣狹而誌之計板若干鐵環若干麻緯

若干悉載之爲兩冊一存邑中一與板俱貯蘆臺
巡檢所每歲孟冬施之仲春撤之有朽蠹則以聞
於縣而註於冊隨時繕補板索之費得需白金十
兩於公項支用遇大修之年則酌量歲修所餘爲
之有不足則邑宰捐資任之公私不得假用恐輒
轉廢置漸以妨民也所望後之來是邦者

北塘口渡船一

以上薊運河渡

畿輔安瀾志

薊運河卷下

卷一

修治

明邊餉

明實錄英宗天順二年十二月先是直隸大河衛
百戶閔恭奏南京並直隸各衛歲運薊州等衛倉
糧三十萬石駕船三百五十隻用旗軍六千三百
人越大海七十餘里實非漕運之便臣見新開沽
河北望薊州正與水套沽河相對只有四十餘里
河徑水深堪行舟楫但其間十里之地阻隔若挑

畿輔安瀾志

薊運河卷下

卷一

通之由此僨運則海濤之患可免事下工部請移
文守薊州總兵巡按直隸御史勘其利害至是都
督僉事宗勝監察御史李敏皆報恭言善其河應
挑開五丈深一丈五尺於附近天津永平薊州寶
坻等衛府州縣發一萬人夫委官督領俟明年春
和農暇之日興一從之憲宗成化二年四月浚薊
州等處新開沽河八年二月鎮守永平山海總兵
官東寧伯焦壽言薊州新開沽河淤塞一千二百

丈欲行巡按御史親詣勘視酌量暫濟漕候明年三月以後并工疏浚從之武宗正德五年六月罷濟沽河之役先是巡撫都御史劉聰建議開濬自沽河抵鷓鴣橋以便輸運至是工部言其非便罷之十六年九月工部覆遮洋運糧指揮王瓚奏直沽東北新河請勅管河郎中及天津兵備副使親督所司濬使深廣以通歲漕從之世宗嘉靖元年正月命工部主事江珊等督理新河工程先是海

畿輔安瀾志

新河卷下

四

口淤塞漕船從天津出海復折入梁河而達薊州道遠水滯舟數為敗議者謂直沽東北岸有二道一曰新開一曰水套北接梁河逕四十里可以疏濬成河改由北道無涉海之患謂之新河歲久湮塞漕臣以為言工部覆議於治河郎中之外別委清廉主事一員會同督濬疏珊名以請從之三年春正月把總運糧指揮使劉翽乞挑濬海口新河以便漕運工部議覆從之十七年二月覆巡撫順

天都御史黨以平奏薊州運河自激溜莊大口至舊倉店淤淺一百十六里請發椿銀六百四十兩糧米五萬石及時疏濬詔可四十五年十月詔濬豐潤縣環香河轉運太平等寨軍餉從順天巡按御史鮑承蔭奏也河濬自成化間設豐盈倉於該縣舟運粟十餘萬石貯之以便東路官軍支給河道湮廢舟楫不通其太平寨一路主客兵餉俱赴薊州關領喜峯三屯等處遠者至四五百里公私

畿輔安瀾志

新河卷下

五

俱稱不便承蔭乃查復舊河運道仍於北徐張官屯鴉鴻橋設三閘以潴水云神宗萬歷元年八月工部奏明年春照例挑浚天津衛海口新河恐礙漕運艘也會計錄自小直沽口至薊州四十里避直沽渡海之險春明夢餘錄薊州河運薊州軍餉也明初開遮洋船從直沽出海轉輸薊州時有漂沒天順二年開直沽河焉唐神龍中於漁陽開十鹵渠傍海穿漕以避海難此蓋唐蹟也 冢

平府志成化十七年管糧郎中鄭廉奏言豐潤還鄉河可通漕三十七年巡視郎中唐順之條陳薊鎮事宜一欵遼東海運一通則薊鎮已包在內永平故運之復實惟其時但薊鎮之人素不習海一遇蹉跌遂爲懲創請以厚值募東南海濱之人與直沽久慣海商造爲海船人慣船牢自然利涉又薊鎮東西無處不有巨川上通關塞下流通海而未嘗有一葉之舟問之土人則曰淺灘峻石怒水

畿輔安瀾志

薊運河卷下

星

暴漲蓋臣嘗與閩浙人行舟石罅中屈曲無礙或柁舟碎石之上亦不畏淺也至於水之漲緩有時水漲停運水緩通漕亦何不可前人未暇經理者特以地在窮荒不欲費力於無窮非果不可行之故也

謹案薊運河自漢建安十一年魏武開泉州渠以後遂習用之然當元魏時已廢棄不行故酈道元云今無水至唐姜師度始開平鹵渠於薊州之南

遼人因其成績以通漕運故薊州志以紫金汴水

爲遼運河也其河道與魏武所開微有別魏武所

開導洶絕庚師度所修惟洶水一支展拓於西而

不復東也故永平府志云魏武故迹水經注新河

故瀆謂之鹽關口與洶河俱導以通河海東北絕

庚水今稱還鄉河

此語誤辨見本河下

又東北出逕右北平

絕洶渠今薊州運河也師度所修者洶而不及庚

新河故瀆久廢無存矣五代史趙德鈞傳長興十

畿輔安瀾志

薊運河卷下

星

年城三河以成之以通薊州運路自唐中宗神龍二年至後唐明宗長興十年歷二百二十八年未之有異也石晉天福初以薊賂遼其間相距年載不遠此河不應淤塞可知然遼史不誌河渠無他載籍金時惟用海運河渠志明昌三年四月中書省奏遼東北京路米粟素饒宜航海以達山東昨以接視東京近海之地自大務清口并咸平銅善館皆可置倉貯粟以通漕運則僅言遼而不及薊

元有天下講求水利甚悉河渠志亦詳書之而獨不及薊運惟永平府志云元會通河初開岸狹水淺不能負重歲不過數十萬石故終元之世海運不能為其並海通河者自三岔河有三道一出直沽經白河至通州一由娘娘官經糧河至薊州一由蘆臺經黑洋河蠶沙口清河至灤州是灤之漕岔河東道若善導之自遼西右北平無不可通者考直隸志奉聖劉雄任灤潮二河運糧萬戶潮且運矣况於灤乎中統間因陸運之費乃從姚賓言勢不可遂止而併以漕者廢之惟資造船之役焉是當日一曾用之而旋廢矣明初會通河成罷東南海運而薊州運餉遮洋海運如初至天順二年開新河以通薊迨其末造又廢

本朝康熙二十四年開濟本河五十四年又開新引河至今通利無阻避風濤之險省民力之勞故言修治此河者斷以天順二年為始

畿輔安瀾志

薊運河卷下

四

陵精

本朝

薊州志康熙元年建

孝陵於遵化州之西守

陵滿漢兵糧及太監官員俸米薊運二州遞年輪供約用三

萬餘石三十四年三月

上諭內大臣郎垣等往畿東一帶查看河路 又康熙三十

四年運送米石設嚮道章京一員同戶工二部各

畿輔安瀾志

薊運河卷下

四

一員前赴會勘是年運道自新河口挑濬淤淺至北塘河輓運先經具奏嗣奉

旨著諾命遜舒楊柱去三月初六日奏稱查得自天津起至

新河口止水路有一百六十里零新河口至北塘

止舊河基三十里除將現存舊河基丈量二千六

百丈外中間一段被土淤斷比平地高二三尺不

等自舊河以北照地勢之窪處挑挖丈量長二千

九百二十丈此河挑口寬三丈底寬一丈五尺深

一丈計用夫一十四萬四千一百一十二工半每
工給銀四分共需銀五千七百六十四兩零又自
北塘起至下倉止並無淤淺三十五處丈量共一
千三百二十五丈用夫八千九十八工每工給銀
四分共需銀三百三十一兩零如將新河以上挑
濬下倉以下淤淺處挑通則裝米一百石之船自
天津直抵薊州前五里橋可查自天津河由海運
米以由海之海角船載米候風繞海進北塘河口
竟可至新安鎮自新安鎮以上河路海角船難以
行走以載米一百石之船剝運可至五里橋泰

畿輔安瀾志

薊運河卷下

四

肯老卽行挑挖

謹案新河口至北塘舊挑河口三丈底一丈五尺
嗣展寬口面四丈底二丈是年三月十四日天津
道朱士傑派寶坻玉田遵化豐潤滄州武清永清
任邱天津衛九處管挑新河本州於四月初六日
動土僱夫挑挖奈此河純係流沙急流亂滾纔得

挖深沙卽流入淤墊於前段再挖後段之沙又流
而止知州張朝琮請工完之日自下倉起至五里
橋止計河面里數築壩三層使上流水勢少爲遏
抑則頃刻之間水必泛溢而中留大口使米船出
入流通一無窪礙乃於下倉埧頭上窩頭三處設
土壩究無成效而米船已至乃帮拉而上次年候
水發而至明天順二年運大河等衛糧船三百六
十餘艘至紀家窩交收相傳薊境河內
淺處各船自備有椿木席片遇淺卽下椿貼席於
椿通水不流登時泛溢船卽前進自下倉至紀家

畿輔安瀾志

薊運河卷下

五

窩止用三壩此法
甚善惜不能行也

京東水利工程

畿輔通志還鄉河源非甚鉅但近北山而下夏秋
雨集諸山水潦一時併注而鴉鴻橋以下河窄流
紆不能驟洩則溢出爲田疇害東決則淹豐潤西
決則淹玉田雍正四年怡賢親王奏於劉欽莊王
水匠莊河流甚曲之處各開直河一道與舊河兩
處分洩沿河隄岸遂加修築其像子莊牛兒頭一

帶出口河身亦濬疏寬深沿河沮洳之場皆成膏壤矣 雍正四年怡賢親王京東水利奏畧運河之東則香河其下為寶坻沿河隄岸屢為二邑之灾應飭河官及時修築高厚并於牛牧屯以上斜築長堤一道以障上流之東溢則香河寶坻無運河之患矣再通州烟郊以南之水皆匯於窩頭分為二股一股南入運河一股東流經香河縣之吳村匯於百家灣入七里屯達於寶坻查七里屯以

畿輔安瀾志

新運河卷下

吳

上大半淤塞地皆沙鹵難於開鑿若將南流一股疏通深暢則窩頭經流歸於運河分入香河之吳村者無多稍加濬築則亦可免冲溢矣又夏店之箭桿河經香河東北入寶坻之溝頭河漫流入淀應從溝頭疏濬導流於寶坻城南會七里屯之水東入八門城達於大河庶水有攸歸不致漫溢為害且潮水自八門城逆流入河於豐田亦有利焉寶坻之西北接壤薊州薊州運河自三臺營會諸

山之水東南至寶邑會白龍港又南經玉田豐潤合溲水達於海河身深闊源遠流長所謂棄之則害用之則利者也 臣等愚見請先築河隄務須高厚永保無虞然後於下倉以南建石橋一座橋空下開壅水而升注之於兩岸以資灌溉多開溝澮自近而遠縱橫貫注用之不乏矣溲水又名還鄉河發源遷安之泉莊噴薄洶湧懸壁而下既入平河則委折蛇行土人有三彎九曲之稱自康熙四

畿輔安瀾志

新運河卷下

吳

年洪運河頭奪流而西至雍正元年始塞決口挑引舊河然河道狹而隄堰卑東決則淹豐潤西決則淹玉田三邑士民請展狹為廣改曲為直其說近是然以建瓴之勢奔放直瀉恐水流益滋冲潰之患似應酌量於其曲之處如劉欽莊辛米匠莊各開直河一道其舊流亦無令壅塞俾得兩處分洩隄堰之偏近河身者拓而廣之更加高厚可無冲決之患至沿河一帶建開渠數十里內

無非沃壤土人動言漚水湍急爲患不知敗稼之
洪濤卽此長稼之膏澤凡潰而爲害者皆分而爲
利者也現在近河居民引流種菜畦畦百隴在在
皆然曾未見利於圃而不利於農者也玉田本屬
稻鄉藍泉河出藍山西南流入薊運夾河渚水爲
湖伏秋水暴發河與湖平一望迷漫應將河身
疏通深廣束以隄防西北另開小河一道引小澗
汗漫之水入河下流使河無泛溢而湖得安瀾仍

畿輔安瀾志

薊運河卷下

澤

於曲河頭建閘開溝引水達東湖而南湖內外田
地均沾灌溉仍於湖心最下處圩爲水櫃以濟
泉水之不足其利可以萬全又泉河發源小泉山
東流會孟家泉暖泉達於薊運河現在引流種稻
所當搜滌泉原多方宣播以廣水利者也豐潤資
山帶水湧地成泉疏流得河隨地而起如城東之
天宮寺半鹿山鐵城坎以及沿河沮洳之處或疏
泉或引河可種地稻數百畝多至千餘畝而止惟

縣南接連大泊一帶平疇萬頃膏土滋潤內有生
家河汊河龍堂灣泥河共四道皆混混原泉春夏
不涸王家河汊河流入大泊龍堂灣泥河西入薊
運河而田疇不治勻水之利爲可惜也應請條其
源疏其流壩以壅之隄以蓄之東北引河爲大渠
橫貫四河而中間多開溝洫澇田由水達於溝溝
達於渠會於河河歸於大泊灤州之北爲遷安黃
山之麓一泓湛然自泉莊至新集五六里兩岸地

畿輔安瀾志

薊運河卷下

壑

與水播之可種稻田百餘頃且可分還鄉河上流
之勢雍正五年各工告竣情形奏畧寶抵爲衆
勞所歸通州之高頭河夏店之箭桿河爲害尤劇
今俱已疏導分流各依縣治南北而會於入開城
達於薊運河積漲全消浮萊可蔬還鄉河源峻流
紆屢年決決今已於劉欽王木匠等莊最曲之處
各開直河俾與舊流分洩而沿河隄岸展闊築墜
從此無沖潰矣 乾隆十一年協辦大學士劉於

義直隸總督那蘇圖總河高斌二次水利工程奏
畧一還鄉河宜修隄濬河裁彎取直建設滾壩以
免豐潤兩邑之水患也查還鄉河由遷安經豐潤
城北至玉田縣之張官屯一百六十里河勢寬深
向無水患其下流張官屯以下兩岸隄埝多有卑
薄殘缺之處每遇伏秋水發勢不能收束乾隆八
九等年間有溢漫之患經玉田縣於水利案內議
請於東岸建滾水壩挑挖引河以減漲水今查自

續編安瀾志

新運河卷下

五

張家屯起至趙官莊止兩岸隄長一萬九千二百
三十五丈卑薄殘缺之處甚多議自張官屯至鴻
鴻橋以上河勢稍寬就其地形高下加頂寬六尺
至八尺底寬二丈至三丈高四尺至六尺不等鴉
鴻橋以下至趙官莊最關緊要加頂寬一丈底寬
三丈高五六七尺不等一律修築平整其兩岸許
家橋周家灣東岸王六庵等處河身窄狹水勢掃
灘應各加展月隄一道以避險冲至宣洩河流全

在下口通暢今下游分流之西股河尚未過狹惟
東股河自趙官莊至豐臺以南一段長一千五百
六十七丈河身僅寬三五丈不等不抵上游之半
應將東股河狹隘之處加開寬闊口寬八丈底寬
三丈五尺深五六尺不等俾水勢不致阻扼而尾
閘得以暢流至中間客家營至高家寺地不足三
里而河有八曲蜿蜒之勢最阻河流應照雍正四
年怡賢親王於劉欽莊王木匠莊二處改開直河

續編安瀾志

新運河卷下

五

老例將客家營至沈家莊又自沈家莊高家寺河
曲之處裁灣取直改開一段挑口寬八丈底寬三
丈深九尺五寸以暢河流則隄防既固而河勢亦
通順矣但恐上游山水陡發時盛漲宜洩不及
亦不可不慮應於窩洛沽迤上西岸某園地方簡
洛沽迤下西岸廠兒莊各建三和玉滾水壩壩中
座金門各寬十丈遇七分以上之水減下有餘以
資宣洩滾下之水開引河二道導入舊有之雙城

河渠達於兩股河以爲歸宿其地方官所議東岸
建壩挑河地勢不順甚屬非宜此內展寬月隄挑
河建壩等工應請照例動帑其增培兩岸隄埝則
用民力但土方甚多一時並舉民力不敷請照以
工代賑之例每土一方連夯礮給飯食銀七分九
釐再查雙城河乃玉邑西鄉宣洩瀝水之路其中
有淺隘淤阻之處應請該縣照例勸用民力修濬
通順其壩下引河匯入雙城河約長三千五百六

畿輔安瀾志

薊運河卷下

五

十餘丈土方較多亦請照以工代賑之例每土一
方給飯食銀三分九釐以上修築隄壩開河共約
估銀二萬一千三百九十餘兩此外豐潤縣有黑
龍潭泥河小河二道皆宜洩豐邑西鄉瀝水之路
其河多有年久淤塞淺阻之處又寧河縣有王寶
莊張鳳莊任千戶莊于家莊東淮沽大月河溝渠
六道水澇可以宣洩歸河水小亦可以通漕濟民
亦由年久多就湮廢河渠既小疏濬亦易爲力應

令各該縣於農隙之時勸用民力修理一寶坻境

內薊運西隄并抽針舊河宜分別修築以利運道

民生也查薊運一河最關緊要其東隄在薊州玉

田境內者向係勸用民力修理仍令照例修補外

惟西隄在寶坻境內者計長一百五十三里向係

官隄動帑修理今查此內芝麻窩卑矮一段長一

千五百丈大沽殘缺一段長五百七十丈灘沽殘

缺一段長五百二十丈又新安鎮西有溜通隄根

畿輔安瀾志

薊運河卷下

五

埽灣四段均須加展月隄接連包護應將卑矮一
段估頂寬七尺底寬三丈加高一尺五寸與上下
舊隄均高六尺一例相平其殘缺二段估頂寬七
尺底寬三丈高七尺夯礮堅實脩補整齊其埽灣
險岑四段相連應加築月隄一道頂寬一丈底寬
三丈高一丈長二百四十丈以總護於埽灣四處
之外可防油刷入裏之患約估土方夯礮計需銀
一千七百七十餘兩再查寶坻境內舊有支河三

道一為鮑邱河一為高頭河一為抽針河前該縣詳請鮑邱高頭二河亟宜疏濬深通其抽針河口尚屬可緩今逐加履勘鮑邱高頭二河歷年冬春來源乾涸惟至夏秋則山水漲發今查現在崖岸寬濶河身通暢遇山水漲發之時足資宣洩雖其中泓間有梗界水過之後轉可藉以存蓄淺流不致乾涸以濟附近村民之用無庸興挑糜費至抽針口河為寶坻西南一帶瀝水宣洩之路現在淤

畿輔安瀾志

寶坻河卷下

塞淺隘如遇水大之年不足以資宣洩而該地鄉村泉深井少取水維艱抽針河平時乾涸斷流居民苦難得飲正宜酌加挑濬深通外接潮水入抽針以資利用查抽針口河長一萬六千二百三十丈應估挑口寬三丈底寬一丈七尺深七尺以下節次收洩挑濬至三尺不等實於地方民生均有裨益約估需銀八千六百二十餘兩以上築隄挑河共估銀一萬兩零 嘉慶十二年署總督溫承燾

請挑黑龍河及泥河尾閘並酌定每歲疏浚奏畧豐潤玉田交界有黑龍河一道自東北斜趨西南下注臥龍橋山還鄉河入海自欄道沽迤西又有洩水沽六處亦入還鄉河歸海該河東岸有東西橫埝一道西岸有南北疊道一道因河身自鄭家莊西淮沽直至臥龍橋分水處逐段淤塞旁溢為患隄東之民欲扣土埝放水以資宣洩隄西之民欲借疊道橫埝以作保障各執一詞康熙雍正年

畿輔安瀾志

寶坻河卷下

間歷次許控嗣經酌定春耕之時即行堵閉秋收之後方准開放迨乾隆二十八年及五十六年以工代賑及嘉慶九年該州審斷挑挖黑龍河均僅間段疏濬未能一律通順仍有旁溢之患欲籌一勞永逸之計必須將黑龍河及泥河尾閘淤淺處所分別挑挖俾寬深足以容納方為妥善其橫埝疊道照舊存留無許復行開挖加高至另開引河不惟有礙田廬且此後田鳳等村必永受水患以

鄰爲壑斷不可行查豐潤玉田二縣黑龍河間段淤淺旁溢爲害屢次以工代賑均未一律挑挖卽將橫埝登道定爲春堵秋開仍屬此涸彼淹未能盡善是以訐控不休自應按形勢設法疏浚以除水患而杜訟端現據該委員等勘估請自鄭家莊起至臥龍橋河口止又泥河尾間自西沽南石橋起至還鄉河止分段挑挖共估土八萬二千四百七十六方零照例價每方七分共估銀五千七百

畿輔安瀾志

前運河卷下

渠

北十三兩零惟此項工程向係民修但本年該二縣三麥歉收民力未免拮据懇奏請借

帑興修分年攤征完欵經此番挑挖之後必得每歲酌量疏浚以免續淤方能經久查鄭家莊至攔道沽又自西淮沽至臥龍橋均係豐潤地方應帑興修沿河村民挑浚其自攔道沽至西淮沽止河東係豐潤所轄河西係玉田管轄亦應按照豐興並四令沿河村民公同挑浚各民人俱踴躍樂從肆

龍橋向有闌板以防還鄉河倒漾之水現在尚屬整齊如有糟朽令豐潤縣修整統於每年農隙時責成該縣等會同查勘出示曉諭務使沿河村民各按地畝挑挖深道俟工竣報明遵化州轉稟通承道卽責成該道前往覆驗具報查核其私埝登道相沿已久應聽存留毋許偷扒亦不准培高並該地方官查開丈尺立案以免滋訟

畿輔安瀾志

前運河卷下

渠

官司

營田觀察使一員雍正四年設今裁

豐潤縣志營田觀察使署在城南街中改漢陽書

院北改都司署南改城守把總署

薊州州判一員

寶坻縣主簿一員

玉田縣縣丞一員

豐潤縣主簿一員

畿輔安瀾志

薊運河卷下

空

大清會典分隸各州管轄河官

附 淺夫明時招募

本朝裁

永平府志嘉靖初定額夫八千名二年一次令工

部官一員會同巡按御史及天津兵備道督工挑

濬 薊州志康熙三十六年六月知州張朝琮詳

請薊州運糧河道自城南五里橋起由上倉下倉

至嘴頭莊止計九十七里三分自嘴頭莊迤東至

新安鎮南口頭交界止計長五十三里八分八釐

折半計算薊寶各該二十六里九分四釐合計薊

州共運河一百二十四里二分四釐此河悉係流

沙凝滑如脂每年淺阻挑挖隨淤百計設法疏排

工加數倍始可縹船利行無滯查通州一帶運河

皆有額設淺夫挑濬今薊州運糧河道請照通州

運河之例題請額設淺夫以便隨時挑濬十二月

戶部咨覆事隸工部毋庸議查得新河起至薊州

畿輔安瀾志

薊運河卷下

空

五里橋止一帶河道各有疆界專司修理下倉以

北係薊州疆界下倉以南係寶坻疆界寶坻新河

離薊五百餘里內豐玉一帶河道並無淺阻薊州

乃獨任其事康熙三十四年甫開河道之時案界

分管已有成例惟是薊河自下倉起至五里橋止

綿長七十八里北高南低枕山而下五月以前水

不盈尺故侍衛覺羅那爾孫等同戶工二部查看

河道之時遇水深處僅可行百石之船將淺處逐

段挑挖一百石之紅剝船方可行走無奈淺阻最多兼係溜沙隨挖隨淤三十八年閏七月工部爲新河關係

陵糶事議覆略疏新河不時沙淤急需挑挖薊州應設淺夫

二百名寶坻縣應設淺夫三百六十名以資挑濬疏通庶每歲挽運不致有淺阻之虞查北河道水長之時無不可以運送應行該撫於水漲之時運糧可也八月初六日奉

畿輔安瀾志

薊運河卷下

七

旨依議自後三十九年遇水發船至並不費力迨四十年河

內不發水徐州幫船直至七月纔到竟不能行船泊梁家埝頭莊三州縣往梁家埝頭莊收米用車運米至倉除五里橋至倉之價仍係三州縣給發謹案乾隆三十年奏准薊運

陵糶粟米改支折色薊運漕船停止每年挑河築壩助支北

運河歲修銀兩亦即停止矣

祠廟

龍王廟

薊州志在南門外先經州守董公廷恩重修後又

地

龍泉寺

薊州志一在州東之十里川方峪一在州東北五

十里黃花山下

龍泉庵

畿輔安瀾志

薊運河卷下

查

薊州志一在州北四十里王家莊一在州東南

海潮庵

薊州志在州東五里三道港

聖泉庵

薊州志在盤山後昔爲羅總兵佔作別墅今名羅

家城

張大明王廟

畿輔通志在薊州治東北卽滕備倉舊址廟祀河

神康熙三十四年知州張朝宗建 創建張大明
王廟記畧漁陽向無張神祠有之自余作牧始也
神諱夏東浙人世居蕭山宋景祐中為工部郎中
受命護隄兩浙賴以安遂立祠報饗自宋迄明屢
顯神功累受封號通河大都靡不感仰漁陽三面
環山北接遼河南通大海歲乙亥

聖天子

軫念民瘼特開沽河運糧艘由津門直達薊郡余私
祝神力以保護之循海由河風恬浪息厥功偉哉

畿輔安瀾志

薊運河卷下

齋

且薊南地處窪下時逢夏秋霖雨河流汎濫隄岸
無虞非神之力不至此故立祠以祀之

龍王廟

平谷縣志在縣南寺渠莊

龍泉寺

平谷縣志一在盤龍山西至縣三十里元至正四
年建明嘉靖二十四年重修今稱暗峪寺一在北
歷西莊至縣十里元至正四年建明嘉靖二十七年

年重修今俗稱歷西寺一在井兒峪東至縣二十
五里元至正十年建明嘉靖二十年重修今稱井
兒峪寺

靈泉山龍王廟

三河縣志靈泉在縣東北二十里山下有龍王廟

龍泉庵

三河縣志一在中務莊一在王新莊

勝泉寺

畿輔安瀾志

薊運河卷下

齋

三河縣志在撇山頭

龍王廟

遵化州志龍王廟十一烏龍泉一

每歲春秋仲月
上丁日致祭

南關一小河一五里橋一挑源一鐵廠一小寨口

一馬蘭關一紀各莊一鹿角河一上谷一

龍王廟

豐潤縣志一在西關一在北關

河伯廟

玉田縣志在東關知縣嚴宗募建

龍王廟

玉田縣志在東關外

龍池庵

玉田縣志在城東五里

府君廟

玉田縣志在暖泉河

龍王廟

畿輔安瀾志

蔚運河卷下

香河縣志一在縣治西一在東門外

龍王堂

寶坻縣志在縣西門外每遇久不雨輒往禱

慮臺聖母廟

寶坻縣志距縣治一百六十里元平州路廉訪

使趙鑄重修慮臺與寶聖母廟記登漁陽東南三

百里有蘆臺焉而海背山左踞曠野右跨大河男

薪女汲聚土而煮之成糜而後已舟車水陸運之

日獲萬緡以輸公府歲次庚辰國朝設十路徵收

所選前學士陳公秀玉為舉首充燕山路長前大

學士趙德輝副之明年辟鑄行提關防鹽使司一

日沿水而西見有廟巍然榜曰聖母詢諸由來一

老父能道之昔五代時南北各據限以疆界幽燕

之地鹽絕者歲餘百姓病之忽有姥語人曰此地

可煮成鹽遂教以煮之法俄失所在人神之聖母

之號是自此始鑄時禱之黎明有告者曰臺南十

畿輔安瀾志

蔚運河卷下

里暖日如春雪者數十頃其厚寸餘近而視之則

鹽也盡驅土人挾管收之乃作瑞鹽歌以頌之後

二載粘合公來長鹽政謁聖母祠廟貌一新焉屬

鑄書之刻於石丁未年二月望日也

謹案場今割屬寧河前碑丁未年立蓋蒙古定宗

二年時未建年號也又有元翰林直學士高鳴碑

記云歲在戊辰則世祖至元五年也

水利

元豐潤寶坻市田

元史地理志薊州豐潤至元二年省入玉田四年以路當衝要復置二十二年立豐潤署領屯田八百三十七頃 兵志世祖至元十六年金大都屬邑編氓三百戶立屯於大都之寶坻縣為田四百五十頃

明京東水利

畿輔安瀾志

薊運河卷下

終

甫時行賜閑堂雜記京東諸州縣地多卑窪沮洳彌望或云可開水田如河南耕耨法歲收自倍而徐尚寶貞明特主其說具在潞水客譚余深是之乃請旨卜近京郡縣酌量修舉以尚寶兼憲職董其事尚寶從河間經始築堤捍水乃之薊州招南兵之習農者使畫地耕作仍給之餉一時農兵大集墾田以億計畝收一鍾撫臣及司道方次第開報而北入官京師者倡言水田既成則必倣江南

畿輔安瀾志

薊運河卷下

終

起稅是嫁禍也乃從中撓之御史王之棟疏請罷役而中官在上左右者有北人爭言水利不便上意動宣余及同官於皇極門內面諭以水田當罷余退而上疏極陳利便而上意竟不可回並切責尚寶以為擾民而初議盡格矣 徐貞明西北水利議當今經國訂謨其大且急孰有過於西北水利者乎諸州邑泉從地湧一決而通水與田平一引而至比比皆然姑摘其土膏腴而曠棄即可修舉以肇其端者自西歷東如密雲之燕樂莊平谷縣之水峪寺及龍家務莊三河縣廣會莊順慶屯地皆其著者薊州城北則有黃厓營西則有白馬泉鎮國莊城東則有馬仙橋夾林河而下城南則有別山鋪夾陰流河而下至於陰流淀疏渠皆田也自西以東如豐潤縣南外大寨及刺榆坨史家河大王莊之地東則榛子鎮西則鴉鴻橋夾河五十餘里皆可田玉田縣清莊塢導河可田後湖莊

疏河可田三里莊及大泉小泉引泉可田至於瀕海可田分自水道沽關黑崖子墩起至開平衛南宋家營之地東西度之百餘里南北度之百八十里皆隸豐潤其地與瀕海之沃區相等若如吳越人田而耕之則利十倍若虞文靖公之議東極遼海西濱青徐皆可田之地今豐潤實其中境欲舉其議而行之茲非其允當致力者乎

謹案明神宗時徐尙寶貞明倡建西北水利主之

畿輔安瀾志

薊運河卷下

七

者申文定公時行也後以小官多有占田而北人又憚於耕作御史王之棟真定人也首發難端身為范河徐幾得罪賴文定公力救而止徐猶惜其無成乃著潞水客談以貽後者我

本朝雍正四年

世宗憲皇帝命怡賢親王興修京東及西南水利畧倣其意行之果有成效明史列傳備書其事而又取潞水客談之文載於河渠志於此見公論之不可泯而

利之有待而興也

本朝京東局營田

畿輔通志京東輔郡負山控海負山則泉深而土澤控海則潮淤而壤沃明臣徐尙寶貞明詳哉其言之矣雍正四年春怡賢親王奉

命查修水利徧歷諸邑陟嶽降原尋泉覘土以貞明之言為

信而有徵奏請委員營治為農民倡畝收三四石

不等五年遂開局經理并及京西京南天津等處

畿輔安瀾志

薊運河卷下

七

畫界分督次第開種而肇端試可則自京東始

平谷縣營田

畿輔通志龍家務水峪寺等處營引田洵河及山

泉之水仍洩水於本河明臣徐貞明歷指京東州

邑龍家務水峪寺為著今按其所指委員相度置

開疏渠果成膏壤而相近之東高村稻地莊亦有

泉次第營治以收其利雍正五年正東龍家務東

北水峪寺等處營治稻田五頃三十五畝農民自

營稻田共七十六畝五分九年改旱田三頃五十畝

玉田縣營田

畿輔通志袁家莊馬營曲河頭雜畢窩等處營田引小泉暖泉孟家泉黃家山泉藍水等河之水仍洩於本河按邑境北面負山湧泉成河明臣徐貞明謂後湖莊疏湖可田小泉山引泉可田而豬潦泥塗久為棄壤今委員築圍濬淤多建閘座以裨

畿輔安瀾志

通志卷下

七

節宜田成一萬八千餘畝俱歲獲豐收雍正四年縣治東北袁家莊西南曲河頭等處營治稻田共七十六頃五十三畝農民自營稻田共三頃五十五畝五年縣治東南韓家莊西南邢家樓等處營治稻田共三十九頃五十畝農民自營稻田九十八畝六年縣治西南曲河頭等處營治稻田共五十八頃四十五畝農民自營稻田共二頃五畝九年改旱田四頃十一年縣治東南羅畢窩等處營

治稻田共一百三頃十三畝九分

豐潤縣營田

畿輔通志橫沽王蘭莊刁家窩曹家泊蘆水莊車馬舖望林泊梁家灣胡家泊等處營田引陡河泥河黑龍潭楊家井等泉之水仍洩水於本河按豐潤徐貞明指為土膏腴而人曠棄可修舉以肇其端者今委員築圩開渠閘蓄洞引次第就理咸歲獲豐稔雍正四年治正西高麗舖盧各莊等處營

畿輔安瀾志

通志卷下

七

治稻田共一十六頃二十五畝一分五年縣治西南曹家泊等處營治稻田共一十八頃二畝二分農民自營稻田共五十五頃二十八畝七年縣治正南王蘭莊刁家窩等處營治稻田共二十七頃八十一畝農民自營稻田共四十頃二十九畝九年改旱田十一頃五十四畝十年縣治正南王蘭莊車道舖望林泊老潭等處營治稻田共一百一十九頃七十八畝又王蘭莊菱角泊王家淀等處

營田副使光祿寺卿王鈞建闡築圍營治稻田共五十頃十一年縣治正南梁家灣胡家泊等處營治稻田共一百七頃六十七畝九分四釐

〔畿輔通志〕山岡莊鄭各莊馬伸橋等處營田引大小海子等泉之水洩水於淋河案淋河納州北各山泉小至白龍港會河河為激流河源遠流長可資灌溉故後魏裴延儒修漁陽堰前明徐貞明指

畿輔安瀾志

薊運河卷下

書

鎮國莊水利亦可概見今先自州城東西附近沮洳之壤疏導山泉置開渠田成已五千餘畝由此而南漸次營治利尤數倍雍正五年州治正東大屯莊三家店正西山岡莊等處營治稻田共二十頃六十四畝五分農民自營稻田共二十九頃四十二畝六年州治正東三家店丁家莊正西夏各莊等處營治稻田共四頃五十四畝七分農民自營稻田共一頃九十四畝八分九年改旱田計

三頃四十一畝

寶坻縣營田

今分隸寧河縣

〔畿輔通志〕八門城尹家園下汪各莊等處營田引薊運河水仍洩水於本河按明臣袁黃為寶坻令開疏沽道引耳潮流於壺蘆窩等村教民種稻刊書一卷詳言插蒔之法蓋潮水性溫發苗最沃一日再至不失晷刻雖少雨之歲灌溉自饒浙閩所謂潮田也今委員疏濬舊渠建置開洞汲引澆灌

畿輔安瀾志

薊運河卷下

書

濱河洩鹵漸成膏腴但水須車戽而升北農以挽漑為苦改為蔬圃者六七現存者十之三耳五年縣治東南尹家園八門城等處營治稻田共二十五頃五十三畝九分五釐五毫農民自營稻田共三十四頃二十八畝七分九釐三毫七年縣治東南下王各莊營治稻田共四十四頃七十九畝四釐農民自營稻田七頃五十八畝七分四釐九年改旱田四十六頃五十三畝四分 寶坻縣志明

臣袁黃刊勸農書一卷惜舊本多殘缺今採其尤切要者皆鑿鑿可行不獨營田宜之即通境治田之法亦庶幾畧備焉 圍田築土圍之環而不斷隨地形勢四面各為大岸其中又為小岸岸下有溝以洩水也外水護則內皆稼地矣 塗田瀕海之地潮水往來淤泥常積鹹草叢焉挑溝築岸樹立椿板抵潮汛也其田形中央高兩旁下約可十餘丈即為小溝百數丈即為中溝依次加展以注

畿輔安瀾志

前運河卷下

雨潦謂之甜水溝曰甜水取其能制鹹也初種水稻斥鹵盡乃種稻 沙田沙淤之田也民間率視為棄地不知正江淮間所謂映田也近水故潤眾枯澤而不燥四圍宜種蘆葦內則普為陸岸可種稻秫等或中貫湖溝或旁繞大港旱則漑澇則洩較勝他地焉 水柵排木障水也若溪岸稍深田在高處於中作柵遏水使之旁出下漑田所甘制當流列植樹椿椿上枕以伏牛擗以粒木仍疊塊

石象榭斜出以邀水勢 水閘開閉水門也間有地形高下水路不均則跨津築壩以滙之前立斗門甃石為壁疊木作障以備啓閉如遇旱則撒水灌田為益實多 水塘即洿池因地形切下用蓄水潦周禮所謂以瀦蓄水者也或修築圳堰以備灌漑田畝兼可蓄魚鼈栽蓮芡凡陸地平田別無溪澗井泉以漑者救旱非塘不可其大則為陂塘能別地形亦效此制利莫大焉 翻車江南所常

畿輔安瀾志

前運河卷下

用也或曰漢畢嵐始造之或曰魏馬鈞作其制壓欄有木列檻有椿車身用板作槽短一丈長倍之皆酌岸之高下濶自四寸至尺許高約一尺槽內架行道板一條隨槽濶狹視槽板首尾俱減尺置大小輪軸同行道板上下通周以龍骨板葉其在上大軸兩端各拐木四莖置岸上木架間憑架踏木則龍骨板隨轉循環行道板刮水上岸凡臨水地皆宜用之若岸高則車與車相接或兩或三摺

小池倒水而上之車亦有水轉者其制畧同但於水岸邊掘狹塹置車於內軸外端作豎輪一輪旁架木立軸置臥輪二輪有上下之分上輪適與車頭豎輪輻支相間乃擗水旁激下輪既轉則上輪隨撥豎輪而翻車盤旋水汨汨乎倒上矣此臥輪制也若作立軸則別置水激立輪輪輻之末承小輪焉輻頭稍濶以撥車頭之豎輪此立輪法也當各視其水勢隨宜用之車更有牛轉者即於無流水處用之其車如水轉臥輪之制特去下輪置諸車旁岸上用牛曳輪則翻車隨轉比人踏功將倍之筒車流水筒輪也輪大小視岸高下酌之使輪高於岸筒貯於槽自上流排石倉斜擗水勢急湊筒輪其輪就軸作轂軸之兩旁皮於椿柱山口內輪軸間受水板外又作木圈縛繞輪上繫筒於輪之一周有竹者有木者水激轉輪衆筒兜水次第下傾於岸上所橫之大槽其名曰天池 連筒

畿輔安瀾志

薊運河卷下

渠

以竹一也凡所居去水泉頗遠不便汲乃取大竹內通其節令本末相續連延不斷閣之平地或架越澗谷引水而至又能激而高之飛數尺注池沼 架槽水槽也間有聚落去水既遠各家同力造木爲槽遞相嵌接不限高下引水而至如泉源頗高水性趨下引之特易在窪處則當厚水上槽亦可遠達遇高阜阻礙或穿之或鑿之遇拗險則置叉木駕空而過其在平地引渠水相接左右可

畿輔安瀾志

薊運河卷下

渠

移每村公製日用交濟何利如之 耳斗挹水器唐韻云耳抒也凡水岸稍下不容置牛當旱時用耳斗繫以雙繩兩人掣之抒水上岸以澆田稼或柳筭或木罌從所便焉

寧河縣營田

畿輔通志東窩莊南窩莊岳旂莊江潢口林家莊張家莊齊家沽田家莊等處暨本城營田引薊運河潮水仍洩水於本河按寧河縣本寶坻縣屬梁

城所舊治敗置也薊運河自北來至此分流環繞
 縣治復滙為一涯廣流深潮汐最盛治道頗多民
 田引屏以灌畦蔬因其地形濬渠置閘用極水利
 沿河數十村俱成稻田而蘆臺一帶民利魚鹽不
 以沾塗自給多改為旱田近縣營田存者尚有二
 十七莊皆獲豐稔焉雍正五年縣治西關東關暨
 東窩莊南窩莊岳旂莊江漢口崔成莊齊家沽等
 處共營治稻田三十三頃四十五畝農民自營稻
 田四十九頃八十一畝五分三釐七年木城及蘆
 臺等處農民自營稻田共二十頃三十九畝九分
 六釐九年改旱田三十七頃一十畝七分四釐
 謹案以上皆京東局營田尚有遷安縣見陡河灤
 州見灤河武清見永定河七里海見大通河不重
 載

畿輔安瀾志

薊運河卷下

全

畿輔安瀾志

陡河沙河一卷

原委

附載

橋渡

祠廟

水利

畿輔安瀾志

陡河沙河目錄

畿輔安瀾志

臣王履泰恭纂

陡河沙河一卷

原委

陡河古封大水也其上源出遷安縣西南館山曰館水南流逕乾河草莊

漢書地理志遼西郡海陽封大水南入海 水經

注新河自支渠東出合封大水謂之交流合水出

畿輔安瀾志

陡河沙河一卷

三

新安縣西南流逕安平縣故城西地理志遼西之

屬縣也 方輿紀要館水出遷安縣西南三十里

之館山入遼州界 畿輔通志陡河其上源曰館

水出館山在灤州西北七十五里其泉為龐牛河

源 永平府志城山西大嶺一名館山其泉為龐

牛河源館水出縣西南三十里之館山由灤州入

豐潤陡河

謹案諸志館山龐牛河並列似是二水考龐牛河

即館水也河在遷安縣境長二十里濶三丈河流

下出牝牛橋又得牝牛之一名龐牛牝牛音之訛

蓋館水流為龐牛河又流為陡河也一統志以龐

牛河為龍鮮水則與館水分為二矣龍鮮水自別

為一源辨見下

入灤州境經羅家嶺梯子嶺下

二統志城山在遷安縣西少南五十里接灤州界

山西為羅家嶺嶺在灤州西北九十里 畿輔通

畿輔安瀾志

陡河沙河一卷

卷五

志陡河南經羅家嶺小龍角二灣又經梯子嶺

又南流逕福泉山東偏山西又南流出牝牛橋下為

牝牛河則有福泉山之龍灣河與白雲山西麓之官

溝合流注之

灤州館水即牝牛河發源遷安縣館山南經偏山

又西南經黃花港入牝牛橋河西經雙橋入於陡

河 畿輔通志陡河至偏山臨水院又合黃花港

入牝牛橋為牝牛河又西南至榛子鎮東南會龍

灣河龍灣河在灤州西北九十里發源羅家嶺南
 三里經皂角灣梯子嶺亦名黃崖河至榛子嶺東
 五里橋合煖泉入牯牛橋河 一統志偏山在灤
 州西北九十里土厚居蕃多榛栗梨棗之利將臺
 在灤州西八十五里下有黃崖河 永平府志羅
 家嶺南三里為天渠有槽有甕有盆注於槽入於
 甕滴於盆槽有南北午前南午後北其陽下曰泉
 甕灣西南山下為小龍灣黃崖河源自榛子嶺東

畿輔安瀾志

灤河沙河一卷

四

五里橋合陳官營煖泉而東並紅頂寺會於牯牛
 河 謹案灤志煖泉在州城西九十里
 發源陳官營東南入於東五里橋
 謹案福泉山水在灤州西北自山南逕王家店汛
 又西逕牯牛橋東至五里橋入陡河即龍灣河也
 據永平府志似發源羅家嶺者龍灣河而黃崖河
 來合之名曰小龍灣灤志同今通志祇是一河而
 異名當以府志灤志為是又官渠河其說不一詳
 見下

又南流則有唐家河水自西來注之
 灤志唐家河在榛子鎮西發源狼窩舖畦下東流
 逕冷家灣又東南逕紅頂寺會牯牛河
 謹案此河俗名鴨子河出灤州西北亂石山雙泉
 俱導東南流逕烟墩汛繞榛子鎮西下入陡河即
 唐家河也
 又西南流逕雙橋則有豐潤縣板橋河水白寺溝水
 自西北來入之

畿輔安瀾志

灤河沙河一卷

四

畿輔通志陡河至州西八十里之雙橋會板橋水
 即豐潤縣之泉水河也泉水河源出縣東北水頭
 山有泉二泓噴之如珠南流逕王官營達於板橋
 有灤州之圍山瀑布泉自松梁社來匯為板橋河
 又南逕峰山入陡河 一統志圍山在灤州西八
 十里上有飛泉四五會流下入泉河 豐潤縣志
 念經峪在縣東北四十五里或云即水頭山山西
 有泉出叢石間是為泉水河源板橋河又名軍昌

河泉水河入之 永平府志圍山上有瀑布四五
會流入於泉河圍山西南爲大風山其巔有洞內
鐵梯三折而入百步水如河流深六尺潛通陡河
風波不停淵黑莫測雙橋河在州西八十里會豐
潤板橋水自松梁社圍山瀑布入泉河又三十五
里源出任家莊爲白寺口雙溝入之南經峯山入
陡河 灤志白寺口河在州城西一百二十里發
源松梁社任家莊南流入於陡河

畿輔安瀾志

陡河沙河卷

五

謹案泉水河卽板橋河又名軍長河卽軍昌河源出豐
潤縣東北念經峪西南流逕上水路王官營牛欄
山汛折東南流出板橋下卽以橋得名又東南流
逕國士營鐵城坎入灤州西境油各莊併各莊至
西草橋入陡河白寺口河據通志所叙水道卽圍
山瀑布水之入板橋河者據府志則似另爲一水
與板橋河之下流合而入陡河者也
又西南流逕鳳凰山麓又西南逕陡河莊出境

永平府志白雲東爲鳳凰山鳳凰北爲佛座山佛
座西爲大崖山

入豐潤縣東南境之劉官屯折西流復入州境之代
家莊而南流入豐潤縣境又南流入州境之曲家莊
又南流逕李各莊逕東南流逕缸窰莊又東南流逕
龍王廟又東南流逕張各莊又東南流逕唐山東出
唐山橋下爲大河

畿輔安瀾志

陡河沙河卷

六

唐山在豐潤縣東南四十里石可煨灰以給陶冶
永平府志買家山西爲唐山孤高秀麗上有姜
將軍廟有暖泉數十唐山南十里爲長春坨楊家
坨大夫坨大河繞之唐山西三十里爲西沙坨
又東流逕尖山西又東流逕月河莊則有石溜河卽
家河之水自東北來入之爲官渠河

畿輔通志陡河又南逕石城西爲石溜河又南逕
唐山橋爲大河又南與帥家河合爲官渠河自石

城以南樂州與豐潤縣分界

謹案石溜河古龍鮮水也漢書地理志遼西郡海陽龍鮮水入封大水

承經注封大水又源出樂州西白雲山曰帥家河

也帥家河源出州西六十里白雲山南之水峪白

雲山在樂州西七十里一統志官渠河源出樂州西白雲山之水峪曰帥家河永平府志圍山

東為白雲山一名自來峯其巔有大湫嶺其南為

水峪一統志石溜河在州城西六十里發源水峪

豐潤縣志官渠河源發樂州白雲山白雲嶺在縣東北四十里今其上源已

惟出自山南十里古冷名獅子灣有月河之水東

來入之水經注所謂二源也承經注龍鮮水出縣西北世謂之馬頭山

二源俱導南合一川東流注大水畿輔通志

子灣在樂州西七十里淳洞觀碧東南流為石

河深志古治在州西六十里謹案州南舊又

有千金治漢書地理志北平郡夕陽有鐵官唐書

地理志平州北平郡馬城古海陽城也開元二十

八年置以通水遼東北有千金治名勝志治在

州南二十里即西南流逕開平城東畿輔通志官渠

亥兒屯官套至石城東方輿紀要石城故城在

樂州南八十里明開平中屯衛置於此即遼舊縣

治一統志官渠河西南流逕開平城東石城在

樂州西南永平府志石城東五里為帥家河蓋

石城西為又西東流曰小河畿輔通志官渠河又

府志石城東五里為帥家河又東十里至套里莊

為獅子灣南逕趙家莊汪聘莊又西南合金溝馬

家港康家莊經大夫又西南流與陡河合曰官渠

河水經注龍鮮水東流注大水地理志曰龍鮮水

入封大水者也畿輔通志帥家河又西南與

陡河合而為官渠河謹案北河源流多紊各稱

亦不一據畿輔通志永平府志樂志石溜河帥家

河並列通志敘次陡河所經則帥家河在石溜河前

存志叙次陡河所經則帥家河在石溜河前石城

東為帥家河不城西為石溜河樂志則石溜別為

帥家又先石溜而後帥家通志樂志皆以帥家河

合陡河為官渠故通志直以官渠為陡河帥家

下流則是陡河帥家河異源而官渠河兩承之

但以官渠河源帥家河為出於白雲山之水峪

則偏於一矣據樂志雙橋河在州城西八十五里

一自松梁社泉河頭西南經峯山下入陡河

豐潤縣板橋河東南入陡河經石城西又南經唐

山橋名大河又南經王聘莊名小河與帥家河

入官渠石溜河在州城西六十里發源水峪西

經亥兒屯官套至城東五里是為帥家河至套

莊獅子灣南經康家莊趙家莊汪聘莊名小河西

南經金溝馬家港大夫坨入官渠西南經豐潤縣

胥官莊入於河今尋圖有小水出自雲山西麓土

名薄落角山其水西流五六里即入陡河而下入

雙橋又下合石溜河所謂官渠河者也此一稱也

石溜河在白雲山南十里地名古冷與月河合西

南流逕石城西為石溜河近時指此為陡河石溜

河又別為帥家河者是也又西南流入陡河其長

五十里一統志以此為官渠河此一稱也畿輔

通志以官渠為陡河帥家河之下流永平府志以

石溜入官渠其文似兩相印証然通志又云南經

石溜入官渠其文似兩相印証然通志又云南經

畿輔通志

陡河沙河卷

卷

畿輔通志

陡河沙河卷

卷

石城西為石榴河一統志因之則合二河為一且云又南經豐潤縣東南界又南復經州界入海考帥家河於州西南即入陡河並不關入豐潤縣境又入州境以達海其由豐潤入海乃陡河合帥家河之水終當以陡河為幹流而豐潤縣志乃云西而流逕縣境板橋河與陡河合則仍是自雲山西麓之小河而非其正流也此水今尚通流不過上源少斷按蹟求之其水道固尚可考也幾輔通志引水經注龍鮮水出縣西北馬頭山之文云新安平故城在今豫州西龍鮮水出其西北即今館水封大水經其西南或即是陡河之下流所謂官渠者也一統志以龍鮮為陡河以封大為官渠河然陡河源於館水封大即為陡河而龍鮮水來入於封大則龍鮮水非即館水亦非即陡河也龍鮮河是石榴別為帥家河合於陡河即封大河為官渠河則是官渠河乃下流之總名以此印証漢志及

畿輔三瀾志

陡河沙河卷

九

水經注文乃無不合至永平府志以龍鮮為洋河為龍鮮水界嶺河為封大之本之郭造卿更誤

又案陡河近逕陡河莊去石城稍遠在石城

者帥家河也故一統志以開平城即遼之石城縣之係之帥

家河下且亦不當禱入石榴河之文也一統志又

云今輿圖陡河自豐潤縣南入海不合官渠河與

舊志不同未審所謂方輿紀要以為至豐潤縣合

庚水亦非

折西南流逕侯家店又西南流逕邊家莊又西南流

逕上稻地南下稻地北又東流逕望馬臺自陡河莊

以下四與豐潤分水至此始全入豐潤縣境

謹案河自偏山入縣境白石城以下與豐潤犬牙

相錯流至望馬臺屈曲長一百四十里

西南流逕崔谷莊至二甲口分為二一支南流入大

泊歸海

豐潤縣志陡河至二甲口分正南一支入大泊達

於海大泊在縣南一百一十里東自二甲口起西

畿輔三瀾志

陡河沙河卷

九

南至關沽橋寬約四十餘里

一支西南流逕宣各莊又西南流逕洪家店又西南

流逕石橋沽又西南流逕橫沽則有王家河龍堂灣

汶河之水穿油葫蘆泊一名三自北來入之

畿輔通志王家河在灤州西一百二十里源出曹

家口社南經鄭家莊至豐潤胥家莊漫入白場達

於海永平府志王家河在灤州七十里經鄭家

莊水灣寺將軍塔至豐潤胥家莊漫入白場總達

建河入於海 豐潤縣志王家河源出灤州新城
子至蠻子垞入縣境會板橋河歸油葫蘆泊龍灣
河在縣南五十里源出龍灣莊會沙河歸油葫蘆
泊油葫蘆泊在縣南八十里寬約六七里係營田
三角淀中央汊河在縣南五十里源出汊河莊歸
油葫蘆泊
謹案王家河出灤州西境西流入豐潤條子莊折
南流入葫蘆泊不與板橋河通縣志誤龍灣河即

畿輔六瀾志

灤河沙河一卷

七

韓城鎮河源出車軸山流經鎮北鎮在縣南五十
里源出車軸山經鎮北又西流十里入漫泊下
會遠鄉河許亢宗奉使行程錄鎮有居民可一
百家無城豐潤縣志車軸山在縣南南流逕韓
二十里韓城鎮河在縣南五十里今湖
城下故名韓城河入油葫蘆泊即紀要所謂漫泊
是也下入陡河不與遠鄉河通方輿紀要畿輔通
志及縣志皆以為入遠鄉河或昔本通相灌注而
今則否也
折南流逕黑蘭莊又南流出欄沽橋下倍河之水東

入之又南流逕姜家莊又南流逕車道沽又南流逕
畢家園是名澗河一名建河入於海
豐潤縣志倍河至欄沽橋入官渠河陡河至石橋
沽油葫蘆會王家河諸水入之西南一支歸欄沽
橋達於海一統志澗河營在豐潤縣南海濱有
把總駐守屬玉田營 永平府志總達建河入於
海

畿輔六瀾志

灤河沙河一卷

七

謹案河自望馬臺至洵河營下流歸海長九十里
沙河古緩靈水也源出遷安縣西尖山之赤嶺
漢書地理志遼西郡海陽緩靈水南入海謹案
緩靈水漢志或永經注新河又東出海陽縣與
刻作緩虛水
緩靈水會水出新平縣東北世謂之大龍山地理
志緩靈水與封大水皆南入海 畿輔通志緩靈
水或云灤州沙河 方輿紀要沙河在遷安縣西
北四十里源出尖山山在遷安縣西北五十里羣
峯攢列頂有石砦環以二泉其南有赤嶺有泉出

焉亦曰赤崖泉卽沙河之源也 永平府志遷安縣境內出者曰沙河在縣西北四十里源出赤嶺赤崖寺自黃臺渡西北三十里貫頭之陰平南社爲妙峯北陰有唐大雲寺有山高十丈周五里俗呼羊欄山其前爲橫山右爲尖山在縣西北五十里其下寺曰龍崖又曰赤崖泉突山而南爲沙河東流五里逕楊家店北南流五里逕松亭一作有松亭石嶺之石河合流而經貫頭山之陽

畿輔安瀾志

陡河沙河志

卷

方輿紀要尖山又南爲血石嶺石河出焉經縣西三十里入於沙河貫頭山縣西三十五里三峯嶺屬如珠巉巖蒼翠其西曰平頂山 畿輔志沙河東流至松谷莊合口河 二統志松汀山在遷安縣西南二十里壁立沙河中上半有三洞 永平府志橫山前爲血石嶺石色如之有泉清冽冬草青花白經巖栗不槁爲石河之源二河會流不入灤 遷安縣志石河距城三十里源出血石嶺

至劉全莊合沙河過七家嶺至院頭與王家河合至灤州西門四十里海子崖莊長灣入海 謹案此河今湮廢

又南流十五里逕安山口又南流十五里逕沙河驛又南流三十里逕石佛口其西爲宜安社

遷安縣志沙河東流院頭歷安山口由沙河驛至新莊與潮河合 方輿紀要沙河又南滙山谿

水經沙河驛入灤州界沙河驛在遷安縣南十五

畿輔安瀾志

陡河沙河志

卷

里 畿輔通志遷安縣七家嶺驛在縣南四十里沙河舊在縣西南七十里七家嶺後移置於此 謹案永平府志龍泉山南爲嵐山又南爲羊角雙山沙河經之澗有石磯曰釣臺至野雞坨與盧龍鞭山界乃灤之陰沙之陽也又云自黃臺渡灤而爲五里山高十餘丈有石高廣三丈就石爲壁鑿佛其上爲佛兒峪山石佛口應以此得名灤志云沙河發源遷安縣西南草東子屯南流入宜安社

迤邐而南至北柳河社達於海據永平府志蓋卽大小水泊所經水道也

又南流十五里出境入灤州界又南流百餘里逕豐潤縣東南境入於大小水泊以達於海

方輿紀要沙河在灤州西南九十里自遷安縣流入界至此播爲大水泊又西爲小水泊又西入豐潤縣界

畿輔通志大水泊在灤州西南七十里源出土山任郎莊流經赤埃社曰漢王渠謹案灤志在州

畿輔志

灤河沙河一卷

卷

七

城西南多蒲草鳧鷖南播爲小水泊又經孫家溝謹案灤志在州城西

南二十里下永登屯合沙河永平府志石河

沙河經沙河驛至灤州海子崖莊長灣入之大水

泊小水泊入之經柳林莊自宜安社逕邈而南至

北柳河社經豐潤越支社界轉東南達於海凡沙

河所經民患之昔之通漕者因爲沙壅而廢矣

謹案沙河下尾昔由清以通於灤爲永平府山海

關運道所經其後爲流沙淤塞人力不可施今遂

廢棄方輿紀要明成化十七年管糧郎中鄭廉請

自豐潤還鄉河通漕永平說者謂由庚水還鄉河

東導陡河抵沙河通陷河而及清灤卽運道所經

庚水非灤河所通沙河淤爛溢涸不時所以隨行

隨止是也畿輔通志京東諸水不於天津歸海故

自別爲一局其經流之大者莫如灤餘若石河湯

河洋河潮河清水河陡河皆獨行赴海蓋沙河

由新河以通於灤今魏武所開之新河故道已涸

畿輔志

灤河沙河一卷

卷

而河自獨行入海矣

附載

勝水寺井

永平府志遷安縣岳野山有勝水寺古井一新井

一

神惠井

畿輔通志在豐潤縣南韓城鎮一里許居民畊田

得古碑井汲其水有藥氣病者禱飲之輒愈

黃花港

畿輔安瀾志

灤志在州西北八十里

唐王港

灤志在州城西南一百里

運河

灤志在州城西南唐山之陽濶七畝

橋渡

牯牛橋在灤州城西八十里長四丈寬一丈六尺

東五里橋在榛子鎮東半里節水出其下甃石長三

丈五尺寬一丈五尺

西五里橋在榛子鎮西一里唐家河流入焉甃石長

三丈七尺寬一丈五尺

雙橋在灤州西八十里

謹案東草橋為陡河之所經西草橋為板橋河之

畿輔安瀾志

所瀝世謂之雙橋

大海橋在灤州西南九十里

蔡家橋在灤州西八十里

馬家橋在灤州西八十五里

二橋皆陡河所經

古冶橋在灤州西六十里明萬曆三十六年建

石牛橋在灤州西六十五里

水橋在上下稻地間

以上三橋皆石溜河所經

唐山橋在灤州西少南一百二十里

板橋

畿輔通志在豐潤縣東二十里 豐潤縣志板橋

至東路常家莊倉十一里倉去縣二十里

陡河橋在豐潤縣南九十里石橋沽

石橋在豐潤縣石橋莊

王蘭莊橋在豐潤縣南一百里

畿輔安瀾志

陡河沙河卷

欄沽橋在豐潤縣南一百一十里

石橋以下三橋在陡河之下尾為官渠河眾水之

匯流

祠廟

靈泉寺

永平府志貫頭山腰有靈泉寺

畿輔安瀾志

陡河沙河卷

五

一書... 升書... 2 反E月

水利

大泊

雍正四年怡賢親王京東水利奏畧大泊廣八里長方十餘里若於東南穿河導入陡河以達於海而泊內可畊之田多矣陡河即館水源自灤州之館山東流繞縣境而南旁河村莊曰上稱地下稱地南曰官渠蓋昔年圩田種稻之處溝塍遺址尚有存者宜各莊以下至今稻田數百頃村農以此

畿輔安瀾志

陡河沙河卷

卷

多至饒裕若推而廣之沿河墜築隄防多設閘閘以時蓄洩經理一循舊迹不勞區畫而兩岸良田不可數計至板橋狼窩舖等處東連榛子鎮一帶流泉大概入灤州境矣

王家河龍堂灣汊河

豐潤縣志豐邑之水利河防東則陡河匯其總西則還鄉河扼其要縣境北據重山每於伏秋之際積雨未歇怒流已至激疾建瓴悉歸并於二大渠

有不啻岸崩隄衝突田廬者哉雍正四年於劉欽

莊王木匠莊寺處開直河一道與舊河兩處分洩是還鄉河之中權已大分其勢而由薊運河以出海口則寧河寶坻之事豐王不得而與焉者也操豐邑之全利納眾流而節宣之則陡河甚重矣縣南一帶平疇萬頃度阡越陌宛在中央惟泥河黑龍潭王家河龍堂灣汊河灌溉而滋潤之耳

畿輔安瀾志

陡河沙河卷

卷

陡河入治陡河者欲為王家河諸流地也治王家河諸流然後可為營州濟之使深摯之使所備滂有所歸此治王家河諸流之大畧也挑移積而去扼塞因隄防而嚴啓閉上可以承眾水而成翁受之功下可以走大泊而適歸海之性此治陡河之大畧也

謹案明徐貞明曰遷安西南平安城及沙河舖湧泉湖韭菜溝上素河下素河皆利於畊而處也平

2122398

S
Z121.5
15a

續修四庫全書
史部 政書類

安城在縣西南五十里周五里此前人之遺跡行之已有成效惜乎為忌口所中而不克成功也

畿輔安瀾志

世河沙河本卷



ZW 21101000692892