

ОСОБЕННОСТИ

Первоклассная крепость на острове Аландь.

Отъ Або до С. Петерб.: 606 и до Москвы 1213 версткь.



Древний замокъ.

Аландскіе остр.



Карабел: верфь.

Судоходство.

Т о р о в а:

1. Або.
2. Юстадъ.
3. Бьернеборгъ.
4. Раумо.
5. Таммерфорсъ.
6. Нодендаль.



Озеръ знач. число.

Льсоводство.



Рыболовство.

Охота.

Ништадтская гавань и Бьернеборгскій портъ.

Торговля вѣншняя весьма значительна.

Климатъ здоровый.

Территория въ 16,596 кв. верст.

Гербъ




губерніи.

Народонаселеніе губерніи состоитъ изъ Финновъ Шведовъ и Русскихъ.

АБОСКО-БЪЕРНЕБОРГСКАЯ ГУБЕРНІЯ.



Балтійское



море.

Рѣки

Кюмень и Кумо.



Почва земли состоитъ изъ гранитн. масъ песку и глины.

Въ губерніи 251,011 душъ обою пола.

Отъ Сувалокъ до С. Петерб. 814 и до Москвы 1209 верстъ.



Судоходство } Полотняныя фабрики.

Г о р о д а :

1 Сувалки.

2 Августовъ.

3 Кальварія.

4 Ломжа.



5 Маріамполь.

6 Сейны.



Кожевенные заводы.

Коннозаводство.

Торговля довольно дѣятельная.

КЛИМАТЪ ХОЛОДНЫЙ.

Гербъ



губерніи.

Населеніе губерніи составляютъ: Поляки, Евреи, Русскіе, Жьмалцы и Татары.

АВГУСТОВСКАЯ ГУБЕРН.



Балтійское



море.

Рѣка:
Нѣманъ.



ПОЧВА ЗЕМЛИ ПЕСЧАНАЯ И БОЛОТИСТАЯ.

Въ Августовской губерніи 16,548 квадратныя версты.

Въ губерніи 547,319 душъ обоого пола.

О С О Б Е Н Н О С Т И .

Новодвинская крепость заложена
Петром I, въ 1701 году.

Отъ Архангельска до С. Мст. 1101 и до Мокшын 1905 верстъ.

66



Рыболовство.



Звироловство.



Сбытъ лѣса.



Скотоводство.

Т о р о д а .

1. АРХАНГЕЛЬСКЪ.
2. Холмогоры.
3. Шинета.
4. Шенкурскъ.
5. Мезень.
6. Онега.
7. Кемь.
8. Кола.



Выварка нова-
ренной соли.



Ленъ и Пенъка.



Лѣса изобилны.



Уральскія горы.

Архангельскъ основанъ въ 1637 году.

Торговля вышн. и внутр. весьма значительна.

КЛИМАТЪ ХОЛОДНЫЙ И ЗДОРОВЫЙ.

Гербъ



Губерніи.

Народонаселеніе губерніи составляють: Лопари, Карелы, Самоды, Зыряне, Русскіе, и небольшое число Нѣмцевъ и Англичанъ.

АРХАНГЕЛЬСКАЯ ГУБЕРНІЯ



Бѣлое и ледовитое море.

ВЕР

Рѣка:

Сѣверная Двина.



ПОЧВА ЗЕМЛИ КАМЕНИСТАЯ, ПЕСЧАНАЯ И БОЛОТИСТАЯ.

Просѣктраниемъ земель 750,906 Квадратныхъ Верстъ.

Въ губерніи 253,000 душъ обоего пола.

ОСОБЕННОСТИ

Главный военный порт на Каспийск. море, основ. Петромъ 1 въ 1722 году

Стъ Астрахань до С. Петербурга 2076 и до Москвы 1403 вер.



53

Рыболовство

скотоводство



Строение мореходныхъ судовъ



Соляныя озера

Городъ



1 АСТРАХАНЬ

2 Красный-Яръ.

3 Еногдаевскъ.

4 Черный-Яръ.

5 Царевъ.



Садоводство



Раст. Камышъ



Сбытъ аптекъ: растений



Астрах.: Арбузы

Торговля производится безъла дьявольню.

Астрахань основана Царемъ Иоанномъ Васильевъ; Грознымъ въ 1554 году.

Климатъ теплый.

Гербъ



губерніи.

Народонаселеніе губерніи состоитъ изъ Великороссіянъ, Малороссіянъ, Армянь, Грековъ, Грузинъ, Персіянъ, Евреевъ, Хивинцевъ, Туркменцевъ, Бухаръ, Индѣйцевъ, Татаръ Камыковъ и Киргизовъ.

АСТРАХАНСКАЯ ГУБЕРНІЯ.



А

Рѣка
Волга.



Въ губерніи 344,400 душъ обою пола.

Просуществованіе землѣ 162,766 квадратныя версты.

ПОЧВА ЗЕМЛИ СОСТОИТЪ ИЗЪ СЛѢДУЮЩАГО ПЕСКУ И ГЛИНЫ.

О С О Б Е Н Н О С Т И.

Двѣ крѣпости и древняя цитадель.

Отъ Умшинева до С. Петербурга 1663 и до Москвы 1371 вер.



35

Отрасли Карпатскихъ горъ.

Хлѣбопашество.



Скотоводство.



Сплавъ леса.

Т о р о д а:

1. КИШИНЕВЪ.

2. ХОТИНЪ.

3. СОРОКИ.

4. БѢЛЫЦЫ.



5. ОРГІЕВЪ.

6. БЕНДЕРЫ.

7. АЪКЕРМАНЪ.

8. КАГУЛЪ.

9. ИЗМАЙЛЪ.



Виноградники.



Рыболовство.



Сенокосные луга.



Сбытъ табаку

Въ области находится четыре таможенныя.

Торговля находится въ цѣльбушемъ состоянн.

Климатъ вообще благодѣтельный.

Впрочемъ и въ настоящее время.

Гербъ



губерніи

Население области состоитъ изъ Молдаванъ, Русскихъ, Грековъ, Болгаръ, Сербовъ, Армянъ, Татаръ, Евреевъ, Цыганъ и Польскихъ Колонистовъ.

БЕССАРАБСКАЯ ОБЛАСТЬ.



Черное

Ч

Море.

Рѣки:

Быкъ, Днѣстръ, Дунай и Прутъ.



ПОЧВА ЗЕМЛИ ГЛИНИСТАЯ ПЕСЧАНАЯ И ЧЕРНОЗЕМНАЯ.

Въ губерніи 792,000 душъ обоего пола.

Отъ Вазы до С. Петербурга 739 и до Москвы 1339 верствъ.

12




Хлѣбопашество. } Пороховой заводъ.

- 1 ВАЗА.
- 2 Каскъ-и-Крисшескадъ.
- 3 Ньюкарлебы.

Т о р о д а :



- 4 Гамле-Карлеби.
- 5 Якобстадтъ.
- 6 Ювекюле.



Кораблестроение

Изгнание часовъ и
Хронометровъ.

Морговля вообще въ ятмелъная.

Климатъ здоровый.

Гербъ



Губерніи

Населеніе губерніи составляютъ: финны, шведы и Русскіе.

ВАЗАСКАЯ ГУБЕРНІЯ.



Балтійское

Л

море.

Ботническій заливъ.



Строительство земли 36,483 квадратныя версты.

Въ губерніи 202,710 душъ обоего пола.

Почва земли состоитъ изъ гранита, песку и глины.

ОСОБЕННОСТИ.

Александровская цитадель.

Отъ Варшавы до С. Петербурга 1073. и до Москвы 1979 версты.



Фабрики и заводы.

Хлебонашество

Армарки.

Леса изобил.

Торрорда:

1. ВАРШАВА.

2. Минскъ.

3. Равва.

4. Ловичъ.

5. Кутно.

6. Ленчица.



7. Влоцлавекъ.

8. Конинъ.

9. Калишъ.

10. Сьрадзъ.

11. Вьлюнъ.

12. Шотрковъ.



Винокурение.

Доб. камен. цгля.



Овцеводство.

Сахаръ изъ свь-
кловицы.

Варшава существуетъ бо-
лье 600 лтъ.

Торговля внутренняя и вьнешняя весьма значительная.

Климатъ холодный.

Гербъ



губерніи.

Народонаселеніе губерніи составляютъ Поляки, Евреи, Русскіе, Калужцы и Татары.

ВАРШАВСКАЯ ГУБЕРНІЯ.



Валійское

Я

Море.

Рѣки:
Висла и Бугъ.



ПОЧВА ЗЕМЛИ ПЕСЧАНАЯ И ЧАСТІЮ ЧЕРНОЗЕМНАЯ.

Уросімраненіи бо земля 32,515 кв. верст.

Въ губерніи 1,555,959 душъ обоого пола.

ФИНЛЯНДІЯ
раздѣляется

на 8 губерній:

1. Выборгская
2. Юландская
3. Гбоeko-Бьернеборгская
4. Вазаская
5. Улеоборгская
6. Куопіоская
7. Сантъ-Михельская
8. Тавастгуская



Въ Финляндскоиъ Округѣ
находятся 5 крѣпостей.

своеобразный форм.

озерами, самой

представляемъ мощады, укрепяищуо граншнныиы

Климатъ здоровый.

Гербъ



губерніи.

Народонаселеніе преимущественно состоитъ изъ финновъ, а также живутъ здѣсь: Шведы и Русскіе; сверхъ того находятся Лопари или Лапландцы.

ВЕЛИК. КНЯЖ. ФИНЛЯНД.




Балтійское

Б

море.

Рѣки:

Турнео, Кеміюка, Улео и Кюройока.




Въ Финляндіи всего 1,411,952 души обоего пола.

Мроространенство земли 309,663 Кв. верстныиъ вѣрствѣ.

ПОЧВА ЗЕМЛИ СОСТОИТЪ ИЗЪ ГРАНИТНЫХЪ МАСЪ И ПЕСКУ.

19



Воздѣльваніе пеньки и льна.

Лѣса изобильны.



Хлѣбопашество.

Г о р о д а:

1. В И Л Ь Н О.

2. В и л е й к а.

3. О ш м я н ы.

4. Т р о к и.

5. Л и д а.

6. С в ѣ н ц я н ы.

7. Д и с н а.




Пчеловодство.



Озера и болота.



Суконная фабрика



Г о р ы.

Отъ Вильно до Санктбурга 710 в. и до Москвы 890 вер.

Торгобля довольно значительная.

Вильно принадлежитъ къ древнѣйшимъ городамъ Россіи.

Климатъ непостоянный.

Уроженцевъ

земли 37,159 квадратныхъ верстъ.

Гербъ



Губерніи.

Народонаселеніе губерніи состоитъ изъ Бѣлоруссовъ, Литовцевъ, Поляковъ и Татаръ.

ВИЛЕНСКАЯ ГУБЕРНІЯ.



Балтійское

Г

Море.

Рѣки:

Вилля и Вилейка.



Въ губерніи 863,700 душъ обоего пола.

ПОЧВА ЗЕМЛИ ГЛИНИСТАЯ И ПЕСЧАНАЯ ВООБЩЕ ПЛОДОРОДНАЯ

О С О Б Е Н Н О С Т И

Динабургская крепость.




Винокурение.

Рыболовство.

Г о р о д а

1. В И Т Е Б С К Ъ .
2. Д р и с с я .
3. П о л о ц к ъ .
4. Р ѣ ж и ц а .
5. Л ю ц и н ъ .
6. С е б е ж ъ .
7. Н е в е л ь .
8. Г о р о д о к ъ .
9. Л е п е л ь .
10. С у р а ж ъ .
11. Д и н а б у р г ъ .
12. В е л и ж ъ .



Сбытъ леса.

Сбытъ льна.



Продажа пеньки.

Сбытъ табак.

Витебекъ принадлежитъ къ древнѣйшимъ городамъ Россіи.

Отъ Витебска до С.Петербурга 584 и до Москвы 574 версты.

Торговля незначительная.

Климатъ умеренный и постоянный.

Урожайность земли 39,203 кубодражмнъ въ время.

Гербъ



губерніи.

Народонаселение губерніи: состоитъ изъ бѣло-руссѣвъ, Великороссіянъ, Латышей, Евреевъ и Поляковъ, сверхъ того въ ней живутъ Къльцы и Цыгане.

ВИТЕБСКАЯ ГУБЕРНІЯ.



Балтійское

К

море.

Рѣки:

Западная Двина
Видьба и Лучесса.



ПОЧВА ЗЕМЛИ: ГЛИНИСТАЯ ПЕСЧАНАЯ И ЧЕРНОЗЕМНАЯ.

Въ губерніи 789,500 душъ обоего пола.

О С О В Е Н Н О С Т И .

Во Владимирѣ находится золотая
ворота, построенная въ 1164 году.

Отъ Владиміра до С. Петербурга 844 и до Москвы 111 в.



Г о р о д а .

1. ВЛАДИМІРЪ.
2. Ковровъ.
3. Вязники.
4. Гороховецъ.
5. Муромъ.
6. Шуя.
7. Суздаль.
8. Переяславль Залѣс.
9. Юрьевъ Польскій.
10. Александровъ.
11. Покровъ.
12. Судогда.
13. Меленки.



Владимиръ основанъ въ 1116 году Вла-
димиромъ Мономахомъ.

Торговля весьма значительная
внѣшняя весьма

Климатъ умѣренный.

Гербъ



губерніи.

Народонаселение состоитъ изъ Велико-россіянь.

ВЛАДИМИРСКАЯ ГУБЕРНІЯ.



Настѣischesо

Г

море.

Рѣки:

Клязьма, Ока и
Нерла.



ПОЧВА ЗЕМЛИ: ЧЕРНОЗЕМНАЯ, ГЛИНИСТАЯ И ПЕСЧАНАЯ.

Въ губерніи 1,246,500 душъ обоего пола.

Мракоотраженіе въ землѣ 41,708 квадратнаго верста.

ОСОБЕННОСТИ.

Иошкульская пристань.

Отъ Вологды до С. Петербурга 713 и до Москвы 433 в.



65

Звѣроловство.

Воздѣл. льна.



Скотоводство.

Лѣса дремукіе.

Городъ.

1. ВОЛОГДА.
2. КАДНИКОВЪ.
3. ТОГЬМА.
4. Великій Устюгъ.
5. Никольскъ.
6. Сольвычегодскъ.
7. Аренскъ.
8. Усть-Сысольскъ.
9. Вельскъ.
10. Грязовецъ.



Фабр. и Заводы.

Ломка топилен. кам.



Доб. желѣз. руды.

Уральскія горы.

Торговля довольно значительна съ Архангельск.

Вологда принад. къ древнѣйшимъ город. въ Россіи.

Климатъ весьма суровъ.

Гербъ



губерніи.

Народонаселеніе губерніи состоитъ изъ Великороссіянъ и Зырянъ.

ВОЛОГОДСКАЯ ГУБЕРНІЯ.



Бѣлое **СѢ** море.

Рѣки:

Вологда и Сухо́на.



Въ губерніи 822,200 душъ обоего пола.

Въ ространеніи земли 337,13 кв. верстъ.

Почва земли состоитъ изъ окрѣплой болотистой земли и песку.

ОСОБЕННОСТИ.

Въ губерніи находится
4 таломени.

Отъ Житомира до С. Петерб. 1914. и до Москвы 1006 в.



Фабр. и заводы.

Лѣса дремуч.



Хлѣбопашество.



Воздѣл. льна и
пеньки.

- Т о р о г о в л я
1. ЖИТОМИРЪ.
 2. Новградъ-Волынскъ.
 3. Овручъ.
 4. Ковель.
 5. Владиміръ-Волынск.
 6. Луцкъ.
 7. Дубно.
 8. Кременецъ.
 9. Равно.
 10. Острогъ.
 11. Заславль.
 12. Староконстантиновъ.



Скотоводство.



Судоходство.



Аврамынскій
хребетъ.



Болота значит.

Торговля незнагельная.

Климатъ умѣренный.

Гербъ



губерніи.

Народонаселеніе губерніи составляютъ Русаки; - сверхъ того живутъ: Поляки, Велико-россіяне, Украине, Молдаване и Татары.

ВОЛЫНСКАЯ ГУБЕРНІЯ.



Черное



Море

Рѣки:

Тетерева, Случа, Горынь, Припята и Каменка.



ПОЧВА ЗЕМЛИ СОСТОИТЪ ИЗЪ ПЕСКУ, ШОРФА, ЧЕРНОЗЕМА И ГЛИНЫ.

Въ губерніи 1,445,500 душъ обоего пола.

Урожайности въ земляхъ 19,732 кубодрамли въ Беретъ.

Отъ Воронежа до С. Петербурга 1169 и до Москвы 496 верстъ



41

Т о р о д а

- 1 ВОРОНЕЖЪ.
- 2 Землянскъ.
- 3 Нижнедѣвицкъ.
- 4 Бобровъ.
- 5 Острогожскъ.
- 6 Коротоякъ.
- 7 Вирючь.
- 8 Павловскъ.
- 9 Задонскъ.
- 10 Валуйки.
- 11 Богучаръ.
- 12 Новохоперскъ.



Основаніе Воронежа полтыотысячъ
значится въ началѣ XII столѣтія.

Торговля производится почти исключительно хлебомъ и скотомъ.

Климатъ умѣренный.

Гербъ



губерніи.

Народоселеніе губерніи составляютъ: Великороссіяне, Малороссіяне, Казаки, которые именуются здѣсь Теркесами, не большое число цыганъ и Немцевъ-Колонистовъ.

ВОРОНЕЖСКАЯ ГУБЕРНІЯ.



Рѣки:

Воронежа и Донъ.



Въ губерніи 1,657,900 душъ обою пола.

Протяженіе въ ширину: 58, 517. Квадратныхъ верстъ.

ПОЧВА ЗЕМЛИ: ГЛИНИСТА-ПЕСЧАНАЯ, ЧЕРНОЗЕМНАЯ И ПЛОДОРОД.

ОСОБЕННОСТИ.

Старая крепость и хорошо укрепленный портъ.

Отъ Выборга до С. Петерб. 141 в. и до Москвы 748 верстъ.



Сестрорецкiй оружейный зав.

Нютерлакскiя гранитн. ломки, изъ которъ: выстл: Александровская колонна.



Островъ Лохландъ, съ двумя маяками.

Дорога:

1. ВЫБОРГЪ.

2. Фридрихсгамъ.

3. Вильмансрандъ.



4. Кексгольмъ.

5. Серафоль.

Островъ Кожевницъ.



Рыболовство.



Зеркал: заводы.



Скотоводство.



Сбытъ лѣса.

Фридрихсгамская гавань.

дѣятельно. довольно производятся Торговля

КЛИМАТЪ ЗДОРОВЫЙ.

Гербъ



губерніи.

Населеніе губерніи состоитъ изъ финновъ, Шведовъ и Русскихъ.

ВЫБОРГСКАЯ ГУБЕРНІЯ.



Балтійское

море.

Рѣки
Вуокса.



Въ губерніи 249,217 душъ обоего пола.

Уроженство 38,176 Кв. верстъ

ПОЧВА ЗЕМЛИ СОСТОИТЪ ИЗЪ ГРАНИТН. МАССЪ ПЕСКУ, ГЛИНЫ И ЧЕРНОЗ.

О С О В Е Н Н О С Т И .

Ижевскій оружейный заводъ.

Отъ Вятки до С. Петерб. 1485 и до Москвы 973 вер.



Фабрики и заводы.

Пчеловодство.



Хлѣбопашество.



Лѣса изобилны.

Г о р о д а :

1. ВЯТКА.
2. Слободской.
3. Орловъ.
4. Котельничъ.
5. Нолинскъ.
6. Яранскъ.
7. Уржумъ.
8. Малмыжъ.
9. Елабуга.
10. Сарапулъ.
11. Глазовъ.



Сѣять лѣса.

Разв. конопи.

Разведение льна.

Отрасли Уральскаго хребта.

Вятка основана въ концѣ XII вѣка Новгородскими выходцами.

Торговля посредственная.

Климатъ вообще суровый.

Гербъ



Губерніи.

Народонаселение губерніи состоитъ: изъ Русскихъ, Вотачковъ, Черемисовъ, Татаръ, Ментарей и Башкировъ.

ВЯТСКАЯ ГУБЕРНІЯ.



Каспійское

МО

море.

Гѣки:

Вятка, Ченцы
и Ижа.



Почва земли Вологодская, Песчано-глинистая и Черноземная.

Въ губерніи 1,662,800 душъ обоего пола.

Пространство земли 120,958 квадратныя версты.

О С О Б Ъ Е Н Н О С Т И.

Жирность Брестъ-Литовская.

Отъ Гродно до С.Петербургга 911 и до Москвы 1010 верстѣ.



Хлѣбопашество.

Пчеловодство.



Посѣвъ табаку.



Воздѣл. льна и пеньки.

Г р о д н о:

1. ГРОДНО.

2. СЛОНИМЪ.

3. ВОЛКОВЫСКЪ.

4. СОКОЛКА.

5. БѢЛОСТОКЪ (Област-ной городъ)

6. БѢЛЬСКЪ.

7. ПРУЖАНЫ.

8. КОБРИНЪ.

9. БРЕСТЪ-ЛИТОВСКЪ.



Посѣвъ хлѣбла.



Садоводство.



Фабрики и заводы.



Мѣстечко Друке-ники съ соляными минерал. источник.

Гродно принадлежитъ къ числу древнѣйшихъ городовъ.

Торговля внутренняя и внѣшняя довольно значительны.

Климатъ умѣренный и постоянный.

ПОЧВА ЗЕМЛИ ВЕСЬ МА ПЛО ДОРО ДНА СОСТОИТЬ ИЗЪ ГЛИНЫ И ИЛА.

Гербъ



губерніи.

Населеніе губерніи состоитъ изъ блоруссовъ (Славянскаго племени) и Литовцевъ. Сверхъ того живутъ Полаки, Евреи и Татары.

ГРОДНЕНСКАЯ ГУБЕРНІЯ.



Балтійское.



Море.

Рѣки:
Нѣманъ, Бѣла
и Супрясль.




Въ губерніи 907,100 душъ обоего пола.

Пространство земли 33,504 квадратныя версты.

ОСОБЕННОСТИ.

Крепость Дербентская и Цитадель.

Отъ Дербента до С. Петербурга 2824 и до Москвы 2151 вер.



Казанская пристань, при Каспийском море, главный складъ провiанта.

Дорога:



1 ДЕРБЕНТЪ,
при Каспийскомъ
море.

2 Куба, прежная
столица Кубин-
скихъ Хановъ.



Бывшій Ханскій дворецъ, адръ
деиаръ Петра Великаго.

Дербентъ основанъ въ VI вѣкѣ Персидскими Царемъ Кимирваномъ.

и завоеванъ Русскими въ 1796 году.

Почва Каменистая.

Гербъ



губерніи

Народонаселеніе губерніи состоитъ изъ племенъ: Грузинскаго, Чеченскаго и Армянскаго.



ГУБЕРНІЯ ДЕРБЕНТСКАЯ.



ЗЪ

Рѣки:

Самуръ и Гюль-Кери



Въ губерніи 116,500 душъ обоего пола.

Урастмраицеииво земми 970 кьвадрамты . ммиль .

ТОРГОВАЯ ВЕСЬМА НЕЗНАЧИТЕЛЬНА.

ОСОБЕННОСТИ.

Ахалцыхская крепость и Ци-тадель.

Отъ Фигурнайск до С. Петерб: 2164 и до Москвы 2091 вер.



Развалины мраморнаго Храма, построеннаго въ началѣ XIV:



Городъ:

1 Кутайсъ.

2 Овургетъ.

3 Ахалцыхъ.

4 Сакаръ.

5 Они.




Укрѣпленный городъ Потъ, при устьѣ р: Риона, съ пристанью.

Кутайсъ принадлежитъ къ числу древнѣйшихъ городовъ Грузи.

Церковь Успенія Божией Матери, здѣсь хранится каменъ звонъ, котораго былъ при воеводѣ Спасскомъ ко кресту.

Почва Каменистая.

Гербъ



губерніи

Народонасел. губерніи состоитъ изъ племенъ: Грузинскаго, Армянскаго и Абхазовъ



ГУБЕРНІЯ КУТАЙСКАЯ.



В

Рѣки:

Рионъ и Пацховка



Аджарцы въ 1828 году взяты Русскими войсками.

Въ Мингрелии замѣчательныя укрепления въ Каме.

КУТАЙСКОЙ ГУБЕРНІИ ПРИЧИСЛЕННЫ МИНГРЕЛІЯ И СВАНЕТІЯ

Въ 1826 г., Сентября 19. дня

Крѣпости
Тифлисская и Новья-Закавказья.



Садководство.



Хлебонамещение.



Мелководство



Скотководство.

Города



1. ТИФЛИСЪ.

2. Горы

3. Телавъ.

4. Сигнахъ.

5. Елизаветполь.



Минерал. воды.



Дрва: жолта: булами.



Произв. табаку.



Произв: марены.

Въ предѣлахъ Тифлисской губернии лежатъ 4 округа: Горскій, Осетинскій, Тумано-Ишаво Хевсурскій и Велоканскій.

Маскевичъ Андрей Ивановичъ

Отъ Миллерова до С. Петербурга: 2586 и до Москвы 1913 вер

Торговля производится весьма дѣятельно.


Русские одержали победы надъ немцами

предводствомъ генерала

Пребывание Намѣстника Кавказскаго.

З
д
е
с
ь
н
о
х
о
р
о
н
е
н
ь
Г
р
и
б
о
н
д
о
б
ь

Гербъ



губерніи.

Народонаселеніе губерніи состоитъ изъ племень: Татарскаго, Лезгинскаго и Грузинскаго



ГУБЕРНІЯ ТИФЛИСКАЯ



Рѣки:
Куръ, Гора и
Алаванъ.



Бывшая столица Грузіи.

ЗАМѢЧАТЕЛЬНАЯ ЦЕРКОВЬ СВ. ДАВИДА, ПОСТРОЕНА ВЪ XIV В.

ОСОБЕННОСТИ.

Въ губ. находятся 2 крепости, при Баку и Шуши.

Отъ Шемахи до С. Петерб. 2991 и до Москвы 2318 вер.



Вотные огни, кои въ поклонаются Индийцы.

Произведение Шемаховых и бумажных изделий.

Городъ:



1 Шемаха.

2 Баку, при Каспийскомъ морь.

3 Ленкорань.

4 Шуша.

5 Нуха.



Рыболовство.

Гавань въ Баку.


Старые горы и источники.

Шемаха, вновь выстроенный городъ въ 1824 году.

Торговля довольно знаменита.

Недалеко отъ Ленкорана прекрасный рейдъ

Гербъ



губерніи

Народонаселение губернии состоитъ изъ племенъ: Грузинскаго, Армянскаго Персидскаго и Кистинскаго.



ГУБЕРНІЯ ШЕМАХИНСКАЯ.



Рьки:
Куръ и Тертеръ.



Въ губернии 460,000. душъ обоого пола.

Ураи рами мѣсто земли 1,030. Квадратныхъ миль

ШУМА ИЗВѢСТНА ПО ЗНАЧИТЕЛЬНОМУ ПРОИЗВОДСТВУ ШЕЛКОВ. И БУМАЖН. ЛЗ.

ОСОБЕННОСТИ

Крепость Могилевская основан
Петромъ Великимъ.

Отъ Скамурскаго села до С. Петербурга 1559 и до Москвы въ 915 верстъ.



Скотноводство

Садоводство.



Овцеводство.



Пчеловодство.

Города

1 ЕКАТЕРИНОСЛАВЪ

2 Славяносербскъ.

3 Бахмутъ.

4 Ростовъ.



5 Александровъ.

6 Таганрогъ.

7 Верхнеднепровскъ.

8 Новомосковскъ.

9 Павлоградъ.




Виноделие.



Луганскій литейный заводъ



Доб. камен. угля.



Злакобонащество.

Торговля производится довольно дьявольна.

Въ Таганрогъ въ 1825 году скончался
Александръ Клатословенный.

Климатъ умѣренный.

Гербъ



губерніи

Народонаселение губерніи состоитъ изъ Малороссіянъ, Великороссіянъ, Сербовъ, Поляковъ, Грековъ, Армянъ, Волоховъ, Молдаванъ, Къмцевъ, Евреевъ и Цыганъ.

ЕКАТЕРИНОСЛАВСКАЯ ГУБ:



А

Рѣки:

Днѣпръ и Донъ.



Въ губерніи 870,100 душъ обою пола,

Площадь ея 58,360 квадратнымъ верстѣ.

ПОЧВА ЗЕМЛИ: ЧЕРНОЗЕМНАЯ, ГЛИНИСТАЯ, ПЕСЧАНАЯ И КАМЕНИСТА.

ОСОБЕННОСТИ.

Троицкой соловаренный заводъ.

Отъ Красноярска до С. Петерб. 4810 и до Москвы 4137 верст.



Звироловство

Рыболовство

Скотоводство

Хлѣбопашество



1. КРАСНОЯРСКЪ.

2. Енисейскъ.

3. Канскъ.

4. Минусинскъ.

5. Ачинскъ.

6. Туруханскъ, / заштатный основанъ при Царств. Годуновѣ въ 1600.

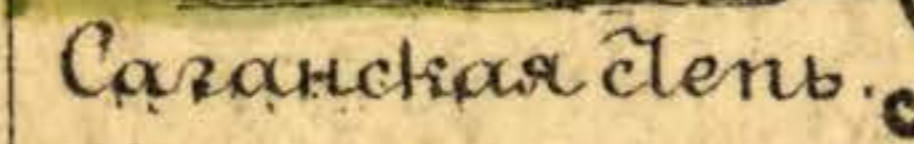
Горы:



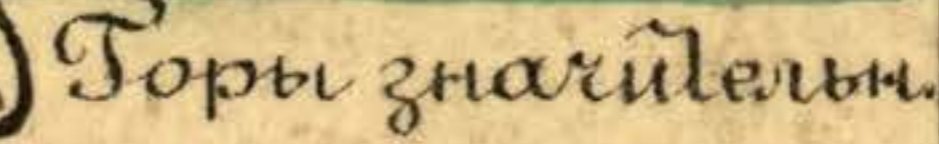
Добыв. Золота.



Лѣса весьма изоб.



Саянская степь.



Горы значительны.

Красноярскъ основанъ въ 1628 году.

Внутренняя торговля посредственная

Климатъ переменный.

Гербъ



Губерніи.

Народонаселеніе губерніи составляютъ: Самодьды, Остяки, Тунгусы, Якуты и Русскіе.

ЕНИСЕЙСКАЯ ГУБЕРНІЯ.



Ледовитое



море.

Рѣки:

Кача, Енисей и Кана.



Въ городахъ 18,159 душъ обоюго пола.

Мросемрхмемтвбо землм

ПОЧВА ЗЕМЛИ ОТЛИЧНО ПЛОДОРОДНАЯ.

ОСОБЕННОСТИ

Пристань въ карамин: стан:

Отъ Яновскаго до С. Петербурга 1713 и до Москвы 1040 верст.



49

Виноделие.

Рыболовство



Скотоводство



Разд: льна и пеньки

1 НОВОЧЕРКАСКЪ

2 Станица-Ведерниковская

3 Нижне-Угурская



4 Усть-Медвѣдцкая

5 Каменская.

6 Алексѣевская.

7 Голодаевка Слобода.



Добыч. Камен. угля



Желез. и свинц. руда



Разд. виноград.



Соляные озера.

Торговля посредствена я.

Климатъ теплый пріятн: и здоров:

Гербъ



губерніи

Народонаселеніе состо-
итъ изъ Великороссіянь,
Малороссіянь, Цыгань
Армянъ и Грековъ. Въ
Юго-восточной части
кочуютъ Калмыки.

ЗЕМЛЯ ДОНСКИХЪ КАЗАКОВЪ .



МО

Рѣки:

Акса, Донъ и
Цымля.



Въ губерніи: 704,300 душъ обоюго пола.

Моространство земли 149,401. квадратныхъ верстъ.

Я ЧЕРНОЗЕМНАЯ, И ГЛИНИСТАЯ, ПЕСЧАНАЯ, ПОЧВА ЗЕМЛИ:

О С О Б Е Н Н О С Т И .

На рѣкѣ Кюда находится цѣль по-
стовъ и 4 укрѣпленія.

Отъ Экатеринодарѣ до С. Петербурга 2067 и до Москвы 1394 верс.

44



Скотоводство.

Хлѣбашество



Рыболовство.

Г о р о д а :



1. ЕКАТЕРИНОДАРЪ.

2. Тамань.

3. Ейскъ.



Торговля неземельная.



Добыв. Нефти.



Лѣса изобильн.



Соляныя озера.

Болота.

Черноморье раздѣляется на 3 округа.

Климатъ переменный.

Гербъ.



Губерніи.

Казачи Военнаго Поселенія.

ЗЕМЛЯ ЧЕРНОМОР. КАЗАКОВЪ.

Г. Екатеринославская. Земля войска Донскаго



Черное м



Азовское моря

Рѣки:

Кубань и Ту-
маня.



Въ Черноморье 125,400 душъ обоего пола.

Пространство земли 33,522 квадрамныхъ верстъ.

ПОЧВА ЗЕМЛИ ПЕСЧАНО-ГЛИНИСТАЯ И ЧЕРНОЗЕМНАЯ.

ОСОБЕННОСТИ.

Крѣпость Иркутская.

Отъ Иркутска до С. Петерб. 5811 и до Москвы 5138 верстѣ.



70

Хлѣбопашество } Звѣроловство

Городъ:



1. ИРКУТСКЪ.

2. Киренскъ.

3. Кяхта (форпостъ).



Рыболовство.



Добыв. масла изъ кедровыхъ орѣховъ.

Горюбля производится весьма дьявольско.

Въ предѣлахъ губ. лежитъ Кяхтинское Градоначальство. Въ немъ замѣчат. городъ Троицкосавскъ.

Климатъ умѣренный.

Мросмирраннстбо землм

Геръ



Губернїи.

Встародонаселеніе губерніи состоитъ: изъ Мунгусовъ и Русскихъ; послѣднихъ называютъ здѣсь Сибиряками.

ИРКУТСКАЯ ГУБЕРНІЯ.



Ледовитое

КЕ

море.

Рѣки:

Ангара и Иркут-
та.



Почва земли глинистая и черноземная.

Въ городахъ 17975 душъ обою пола

КАВКАЗСКІЙ КРАЙ

раздѣляется
на 5 губерній:

1. Тифлисскую.
2. Кутаисскую.
3. Эриванскую.
4. Шемахинскую.
5. Дербентскую.



Рѣки и рѣчки принадлежатъ къ бассейнамъ каспійскаго и Чернаго морей.

Побережья южной Кавказской части края разделяются на пять губерний.

Торговля внутренняя весьма довольно деятельна.

Климатъ вообще суровый.

Урожайность земли

Гербъ



За Кавк. края.

Народонаселение составляет: Грузины, Армяне, Лезгинцы и Утинцы, Осетины, Мерсы, Евреи - Караимы, Цыгане, Татары, Монголы, Греки, Русские и Къльмицы.

КАВКАЗСКІИ КРАИ



К
РЬКИ

Весь показаны въ Кавказскихъ Губернiachъ.



На Кавказъ около 3,000,000. Душъ.

ПОЧВА ЗЕМЛИ: ЧЕРНОЗЕМН. ПЕСЧАНАЯ И СОЛОНЧАТАЯ МѢСТ. ОУДЛОДОРОДН.

ОСОБЕННОСТИ

Важная Крѣпость по Камѣ.

Отъ Кургана



положеніи.

до С. Петерб.: 1459 и

- Д о р о д а**
- 1 КАЗАНЬ,
 - 2 Свѣяжскѣ.
 - 3 Чебоксары.
 - 4 Козьмодемьянскѣ.
 - 5 Адринѣ.
 - 6 Цывилъскѣ.
 - 7 Тетюши
 - 8 Спасскѣ.
 - 9 Ламшевѣ.
 - 10 Чистополь.
 - 11 Мамадышѣ.
 - 12 Царевкокшайскѣ.

въ ивѣтующемъ

до Моск.: 786 вер.



Торѣ навод.

Казань основана въ 1257 году Ордѣнскимъ Царемъ Салтамомъ.

КЛИМАТЪ ХОЛОДНЫЙ.

Гербъ



губерніи.

Наронаселеніе губерніи состоитъ изъ Великороссіянь, Татаръ, Тувашей, Теремисовъ, Мордвы и Вотьяковъ.

КАЗАНСКАЯ ГУБЕРНІЯ.



И

Рѣки:

Волга, Казанка,
Кама и Вятка.



Въ губерніи 1,342,900 душъ обою пола.

Уроженство 54,574 Кварталовъ въ Беремъ.

ПОЧВА ЗЕМЛИ: СУГЛИНИСТАЯ ПЕСЧАНАЯ ЧЕРНОЗЕМ. И ПЕСЧАНОИЛОВАТ.

ОСОБЕННОСТИ.

Крѣпости.
Тжатская, Вьлая и Зубцовская.

55



Заготовл. пеньки

Славь леса.

Т о р о д а:

- 1 Калуга.
 - 2 Перемышль.
 - 3 Лихвицѣ.
 - 4 Таруса.
 - 5 Боровскѣ.
- 
- 6 Малоярославецѣ.
 - 7 Медьнь.
 - 8 Мосальскѣ.
 - 9 Мещовскѣ.
 - 10 Козельскѣ.
 - 11 Жиздра.



*Фабрики парус-
ныхъ полотень.*

Лесъ изобил.

*Время основанія Калуги не извѣст-
но.*

Отъ Калуги до Петербурга 845 и до Москвы 179 верст.

Торговля довольно знаменитая.

Климатъ весьма умѣренный.

Гербъ



губерніи.

Народонаселеніе губерніи составляютъ: Велико-россіяне.

КАЛУЖСКАЯ ГУБЕРНІЯ.



Каспійское



море.

Рѣки:

Ока, Яченка, Протва, Нара и Лужа.



ПОЧВА ЗЕМЛИ ОЧЕНЬ РАЗНООБРАЗНАЯ.

Всего пространства земель 27,746 квадратных верст.

Въ губерніи 1,006,400 душъ обоого пола.

Отъ Кам. Подольска до С. Петерб. №91. и до Москвы 1283 вер.



Хлѣбопашество.

Скотоводство



Винодѣліе.



Пчеловодство

1. КАМЕН. ПОДОЛЬСКЪ.

2. Ушица.

3. Могилевъ, на Днѣпрѣ.

4. Ямполь.

5. Балта.

6. Ольгополь.

7. Брацлавъ.

8. Гайсинъ.

9. Винница.

10. Литинъ.


11. Литичевъ.

12. Проскуровъ.

Т о р о в а :



Овцеводство.



Загот.: льна.



Карпат.: горы.



Произраст. табаку.

Каменецъ-Подольскъ построенъ въ XIV столѣтіи.

Торговля незнаямелъяя.

Климатъ умѣренный.

Гербъ



губерніи.

Населеніе губерніи
составл: Поляки,
Малороссіяне, Ве-
ликороссіяне, Евреи,
Молдаване и не-
большое число Ма-
таръ, Трековъ, Ар-
мянъ и Къмлеу-
кихъ Колониставъ.

КАМЕНЕЦЪ ПОДОЛЬСКАЯ ГУБ.



Черное

Е

Море.

Рѣки:

Смотричь и
Днѣстръ.



Въ губерніи 1,703,000 душъ обоего пола.

Урожайность въ землѣ 37,443 кубодражминыхъ веремъ.

ПОЧВА ЗЕМЛЯ ЧЕРНОЗЕМНАЯ ПЕСЧАНАЯ И ГЛИНИСТАЯ.

ОСОБЕННОСТИ

Крѣпость
Кіевская первоклассная.



31

Хлѣбопашество.

Садоводство.



Пчеловодство.



Скотоводство.

Т о р о д а

1. КІЕВЪ.

2. Васильковъ.

3. Бердичевъ.

4. Звенигородка.

5. Черкассы.

6. Сквиря.



7. Радомысль.

8. Чигиринъ.

9. Липовець.

10. Тараща.

11. Умань.

12. Каневъ.



Лѣсъ.



Карпатскіе горы.



Дѣланіе сахара
изъ свекловицы.

Отъ Кіева до С. Петерб. 1218. и до Москвы 860 Верстѣ.

Внѣшняя торговля незначительная.

Кіевъ принадлежитъ къ самымъ древнѣйшимъ городамъ Россіи.

Климатъ благодѣтельный.

Урожайность въ земляхъ 44, 2, 22. Въ вѣдраннѣхъ беремъ.

Геральдическія



Губерніи

Населеніе губерніи состоитъ изъ Малороссіянъ, и Молдаковъ.

КИЕВСКАЯ ГУБЕРНІЯ.



Черное



Море.

Рѣки: Днѣпръ, Коневка и Тетерева.



ПОЧВА ЗЕМЛЯ ЧЕРНОЗЕМНАЯ ГЛИНИСТАЯ И ПЕСЧАНАЯ.

Во губерніи 1,605,800 душъ своего поля.

ОСОБЕННОСТИ

На рѣкѣ Нѣманъ, главн: по-
гранич: таможенна отъ Пруссiи.

18



Лѣса изобилн.



Пчеловодство.

Г о р о д а:

1. Ковно.

2. Вилькомиръ.

3. Поневѣжъ.



4. Новолесандровскъ.

5. Россісны.

6. Шавли.

7. Тельши.



Дѣланіе льна.



Озера.

Отъ Мобно до С. Петербурга 699 и до Москвы 1029 верстѣ.

Торговля незначительная.

Въ 1812 году, армія Наполеона въ числѣ
250,000 человекъ перешла черезъ Нѣманъ
въ предѣлы Россіи.

Климатъ умѣренный.

Уроженство земель 36,677 квадратныя версты.

Гербъ



Губерніи:

Народонаселение губ. состоитъ вообще изъ Литовцевъ и Самогитовъ и частью изъ Русскихъ, Поляковъ, Къмцевъ, Татаръ и Евреевъ.

КОВЕНСКАЯ ГУБЕРНІЯ



Балтійское



море.

Рѣки:

Вилія и Нѣманъ.



ПОЧВА ЗЕМЛИ ГЛИНИСТАЯ И ПЕСЧАНАЯ.

Въ губерніи 915,500 душъ обоего пола.

ОСОБЕННОСТИ

Пристани:
Костромская и Кингисеппская.

Отъ Костромы до С. Петерб.

876 и до Москвы 345 вер.



Города

- 1 КОСТРОМА.
- 2 Кинешма.
- 3 Юрьевецъ-Новолскій
- 4 Нерехта.
- 5 Буй.
- 6 Солигаличъ.
- 7 Чухлома.
- 8 Галичъ.
- 9 Кологривъ.
- 10 Ветлуга.
- 11 Варнавинъ
- 12 Макарьевъ.



Кострома оснв. XII вѣкѣ Велик.
Княземъ Юриемъ Долгорукимъ.

Довольно значительная.

Кингисеппская торговля

КЛИМАТЪ УМѢРЕННЫЙ.

Гербъ



губерніи.

Народонаселеніе губерніи состоитъ изъ Великороссіяно и самое незначительнаго числа Черемисовъ и Татаръ.

КОСТРОМСКАЯ ГУБЕРНІЯ:



С

Рѣки:

Волга, Унжа, Ветлуга и Кострома.



Въ губерніи 1,054,600 душъ обоего пола.

Мросетрансѣмво уѣмш 12,427 квадратнѣмво верстѣ.

ПОЧВА ЗЕМЛИ ГЛИНИСТАЯ И ПЕСЧАНАЯ, НЕ-ОЧЕНЬ УДОБНАЯ.

14



Льсотил. заводы.

Железн. и чугун. заводы.

Г о р о д а :



КУОШО



Охота

Варкоускiй каналъ.

Отъ Якутска до С. Мемфиса. 461 и до Москвы 1068 верс.

Марголова бесьяма Дьявольная.

КЛИМАТЪ ЗДОРОВЫЙ.

Гербъ



Губерніи

Населеніе губерніи состоитъ: изъ Финновъ, шведовъ, лопарей и Русскихъ.

КУОПИОСКАЯ ГУБЕРНІЯ.



Балтійское



море.

Рѣка:

Пислисѣ.



ПОЧВА ЗЕМЛИ ИЗЪ ГРАНИТА, ПЕСКУ И ГЛИНЫ.

Стрѣмироменнѣе земли 38,950 квадратныя версты.

Въ губерніи 168,351 душъ обоего пола.

ОСОБЕННОСТИ

Альстерко Полагенъ съ пограничного таможенно.



Рыболовство.

Хлебонашество.



Озеро знач. число.

Леса изобильн.

Городъ:



1. МИТАВА.

2. Туккумъ.

3. Гольдингенъ.

4. Газенпотъ.

5. Якобштатъ.

6. Либава.

7. Виндава.



Болото знач. число.

Дерева балдонъ съ цѣлебн: серн: ключемъ.




Древній замокъ Курляндскихъ Герцоговъ.

Отъ Митавы до С. Петербурга 601 и до Москвы 1008 верстъ.

значительна. Торговля вильшная доволно

Митава основана въ 1561 году.

Климатъ умѣренный, но влажный.



Гербъ

губерніи.

Коренное население губерніи составляютъ: латыши, эсты и еврейское население Русскихъ незначительно.

КУРЛЯНДСКАЯ ГУБЕРНІЯ.



Увеличеніе площади земли 23,987 квадратныя версты.

ПОЧВА ЗЕМЛИ: ПЕСЧАНАЯ, ГЛИНИСТАЯ И ЧЕРНОЗЕМНАЯ.

Н

море.

Рѣки:

Болдеръ Да и Виндава.



Въ губерніи 553,300 душъ обоего пола.

Отъ Курска до С. Петербурга 170 и до Москвы 497 вер.



34

Ненька.

Скотоводство.



Хлѣбопашество.



Конопляное масло.

Т о р о д а:

1. КУРСКЪ.
2. Фатежъ.
3. Льговъ.
4. Рыльскъ.
5. Бѣлгородъ.
6. Шутивль.
7. Суджа.
8. Обоянь.
9. Дмитріевъ.
10. Новѣй Осколь.
11. Короча.
12. Стар. Осколь.
13. Тимъ.
14. Щигры.
15. Грайворонъ.



Ярмарка
коренная.

Суконная фабрика и заводы



Пчеловодство.



Садоводство и огородничество.

Курскъ основанъ: Великимъ Княземъ Владиміромъ въ 990 году.

Торговля внутренняя и внѣшняя довольно значительная.

Климатъ теплый, пріятный и здоровый.

Гербъ



губерніи.

Коренные жители губерніи принадлежатъ къ Славянскому племени (Великороссіяне и Малороссіе); кромѣ того въ ней живутъ Цыгане.

КУРСКАЯ ГУБЕРНІЯ.



Черное.

Ъ

Море.

Рѣки:

Тускора и Сеймъ.



Въ губерніи 1,680,000 душъ обоего пола.

Урожайность 39,599 квадратныхъ верствъ.

Почва земли песчаная, суглинистая и прелемущая. Черноземная.

ОСОБЕННОСТИ

Портъ и крепость.



6

Фабрики и заводы.

Хлебонашество.



Рыболовство.

Изгот. льна.

Города



1. РИГА

2. Аренсбургъ

3. Дерптъ

4. Черновъ

5. Венденъ



Ломка дик. камня

Гора Дюербергъ



Лѣсъ.

Озеръ около 1000.

Отъ Риги до С. Петерб. 562 в. и до Москвы 1064 верстны.

внутренняя довольно значительна. и торговля вильшная

Рига основана въ 1200 году.

Климатъ умѣренный, но не постоянный.

Мространство земли 40,790 кв. верст.

Гербъ



губерніи.

Народонаселен: губерніи составляютъ: Латыши или Летты, Эсты или Эстонцы и Ливы (всѣ принадлежатъ къ Финскому племени). Городское сословіе состоитъ изъ Нѣмцевъ, Русскихъ, Поляковъ и Евреевъ.

ЛИФЛЯНДСКАЯ ГУБЕРНІЯ



Балтійское

Ш

море.

РѢКИ:

Западная Двина
и Да.



Въ губерніи 814,100 душъ обоего пола.

Почва землѣ болотистая и песчаная, довольно плодородная.

ОСОБЕННОСТИ.

Крѣпости:
Залостъ и Иванъ - города.

26



Судоходство.

Сахарн. заводы.

Города:

1 Люблинъ.

2 Красноставъ.

3 Грубышорвъ.

4 Яновъ.



5 Радзинъ.

6 Луконъ.

7 Вва.

8 Сьдальцы.



Железн. заводы

Стеклан. заводы.

Отъ Люблина до С. Петербурга 1217 и до Москвы 1314 вер.

Торговля довольно дѣятельная.

КЛИМАТЪ ХОЛОДНЫЙ.

Гербъ



губерніи.

Населеніе губерніи составляютъ: Поляки, Евреи, Русскіе, Кълязы и Татары.

ЛЮБЛИНСКАЯ ГУБЕРНІА.



Троестраннество земель 27,289 квадратныя версты.

Балтійское



море.

Рѣки: Быстрица, Висла и Вепржа.




ПОЧВА ЗЕМЛИ ПЕСЧАНАЯ И ЧЕРНОЗЕМНАЯ.

Въ губерніи 1,013,434 душъ обоего пола.

ОСОБЕННОСТИ.

Первокласс: Бобрыйская крепость.

Отъ Минска до С. Петербурга 890. и до Москвы 709. верстъ.



Болоты весьма значительны.

Лѣса изобил.

Т о р о д а:

1. МИНСКЪ.

2. Борисовъ.

3. Игумень.

4. Бобрыйскъ.



5. Ръчица.

6. Мозырь.

7. Шинскъ.

8. Слуцкъ.

9. Новогрудскъ.



Рыболовство.



Винокурение.



Добываніе смолы.



Добыв: поташа.

Торговля внутренняя и вѣншняя незначительныя.

Климатъ умеренный.

Гербъ



губерніи.

Жародонаселеніе губерніи состоитъ изъ Литовцевъ, Бѣлоруссовъ, Поляковъ, Евреевъ и малаго числа Татаръ, Цыганъ и Жьлицевъ.

МИНСКАЯ ГУБЕРНІЯ.



Черное



Море.

Рѣки:
Свислоча, Березина, Бобруйка,
и Цха.



Въ губерніи 1046,400 душъ обоого пола.

М. росм. раи. см. в. о. ре. м. м. 78.500 кв. в. ад. драм. м. в. с. м. в. е. р. с. м. в. е. р. с. м. в. е. р. с. м. в. e.

ПОУВА ЗЕМЛИ СОСТАЮТЪ ИЗЪ СМѢШЕНІЯ ПЕСКУ, ГЛИНЫ И МЕРГЕЛЯ.

Отъ Могилева до С. Петербурга 735. и до Москвы 554 версты.

28



Горыгорыцк. Земл. Институтъ

Винокуреніе.

Лѣса изобильн.

Т о р о д а :

1. МОГИЛЕВЪ.
2. Колысь.
3. Орша.
4. Стар. Быховъ.
5. Рогачевъ.
6. Бѣлица.
7. Чериковъ.
8. Чаусы.
9. Мстиславль.
10. Климовичи.
11. Сѣнно.



Развед: конопля.



Сбытъ пеньки и конопля.

Торговля незначительная.

Климатъ умеренный и постоянный.

Гербъ




губерніи.

Народомаселеніе состоитъ изъ племенъ: Славянскаго (бѣлоруссовъ и Великороссіянъ) Литовскаго (Латышей), Евреевъ и небольшого числа Нѣмцевъ.

МОГИЛЕВСКАЯ ГУБЕРНІЯ.



Черное



Море.

Рѣки:

Днѣпръ и Сожа.



Въ губерніи 931,300 душъ обоего пола.

Уроствраненіибо землим 42,814 Квадратмиліахъ Верстнѣ.

ПОЧВА ЗЕМЛИ СОСТОИТЪ ИЗЪ СѢРНАГО ПЕСЧАНИКА.

О С О В Е Н Н О С Т И .

Москва, Первопрестольная столица Российскаго Государства.

Стя Москва до С. Петербурга 607 верстъ.

57



Памятн. Минину и Пожарскому.



Село Коломенское



Бородинское поле

Т о р о д а :

- 1 Москва.
- 2 Бронницы.
- 3 Коломна.
- 4 Серпуховъ.
- 5 Подольскъ.
- 6 Верен.



- 7 Можайскъ.

- 8 Руза.
- 9 Звенигородъ.
- 10 Богородскъ.
- 11 Волоколамскъ.
- 12 Клинскъ.
- 13 Дмитровъ.



Минеральн. воды



Сухарева башина основан Петромъ 1-мъ



Фабрики и Заводы



Колоколъ 12,000 пудъ

Москва принадлеже къ древнѣйшимъ городамъ Россіи

Моробля внутренен. и вытннля весьма днательннля.

Климатъ умѣренный и постоянный.

Уространство Земли 28,51 Кв.драгмныхъ Верстѣ.

Гербъ



Губерніи.

Народонаселеніе состоитъ изъ Великороссіанъ.

МОСКОВСКАЯ ГУБЕРН.



Каспійское



море.

Рѣки:

Москва и Яуза.



ПОЧВА ЗЕМЛИ СУГЛИНИСТАЯ, ПЕСЧАНАЯ И КАМЕНИСТАЯ.

Въ губерніи 1,374,700 душъ обоего пола.

ОСОБЕННОСТИ

Въ губерніи 5 важнѣйшихъ пристаней.

48

Отъ Нижнѣ-Новгородъ



Фабрики и заводы.

Знаютъ: Армазки

Судостроение

Хлѣбопашество.

Знаютельна.

до С. П. Петерб. 1063 и

1 НИЖНИЙ-НОВГОРОДЪ

2 Балхна.

3 Горбатовъ.

4 Адаатовъ.

5 Арзамасъ.



6. Лукьяновъ.

7. Сергачъ.

8. Княгининъ.

9. Васильсурскъ.

10. Макарьевъ.

11. Семеновъ.

Дорода

и вѣтъмн: довольно

до Моск. 390 вер.



Рыболовство.

Развод: табаку.

Пчеловодство.

Мельницъ до 200

Горы: вѣтърск.

Нижній-Новгородъ основанъ Георгіемъ II Всеволодовичемъ, въ 1222 году.

Климатъ довольно холодный.

Гербъ



губерніи.

Народонаселеніе губерніи состоитъ изъ Русскихъ Тувачей, Теремисовъ, Мордвы и Татаръ.

НИЖЕГОРОДСКАЯ ГУБЕРНІЯ



Е

Рѣки:
Ока и Волга.



Въ губерніи 1,178,200 душъ обою пола.

Пространство земли 42,432 квадратныя версты.

ПОЧВА ЗЕМЛИ СОСТОИТЪ ИЗЪ ГЛИНЫ, ПЕСКУ И ЧЕРНОЗЕМУ.

ОСОБЕННОСТИ.

Пристань на рѣкѣ Мста.

Отъ Новгорода до С. Пешербурга 180. и до Москвы 493 вер.



Село Кончанское, гдѣ жила Суворовъ.

Озеро около 3220.

Валдайскіе горы

Т о р о д а:

1. НОВГОРОДЪ.
2. Старая Русса.
3. Крестцы.
4. Боровичи.
5. Череповець.
6. Валдай.
7. Кириловъ.
8. Тихвинъ.
9. Устюжна.
10. Бѣлозерскъ.
11. Демьянскъ.



Обширные лѣса.

Рыболовство.



Строеніе судовъ.



Дѣл. льна и пеньки.

Новгородъ принадлежитъ къ древнейшимъ городамъ Россіи.

Торговля внутренняя и внѣшняя довольно значительна.

Климатъ непостоянный.

Гербъ



губерніи.

Народонаселеніе губерніи Славянское (Велико-россіяне). Кроме того въ ней живутъ въ небольшомъ числѣ Финны, Эсты и Нѣмцы-колонисты.

НОВГОРОДСКАЯ ГУБЕРНІЯ.



Балтійское

А

море.

Рѣки:
*Волховъ Тихвина
и Мста.*



Въ губерніи 907,900 душъ обоего пола.

Троеструженно земли 107,090 квадратныя версты.

ПОЧВА ЗЕМЛИ БОЛОТИСТАЯ, ГЛИНИСТАЯ НЕ ОЧЕНЬ ПЛОДОРОДНАЯ.

ОСОБЕННОСТИ.

Свеаборгская первокласс: крепость.



Зав: искусствен: минерал: водъ.

Гавань.



Ботанич: садъ



Корабел: верфь.

Городъ:



1. ГЕЛЬСИНГФОРСЪ.

2. Дженесъ.

3. Борго.

4. Ловиза.



Рыболовство.

Охота.



Лѣса изобильн.



Хлѣбопашество.

Второклассн: кр: Сварггольмъ съ портомъ.

Отъ Гельсингфорса до Б.Штеерб. 417 и до Москвы 1024 версты.

Льсоли и рьбою. Торговля значительная, хлѣбомъ.

КЛИМАТЪ ЗДОРОВЫЙ.

Гербъ



губерніи.

Населеніе губерніи состоитъ изъ Финновъ, Шведовъ и Русскихъ.

НЮЛАНДСКАЯ ГУБЕРНІЯ.



Балтійское

Б

море.

Рѣка
Борго.



Въ губерніи 138,106 душъ обоего пола.

Троестраннею землѣ 11,612 квадратныя версты.

ПОЧВА ЗЕМЛИ СОСТОИТЪ ИЗЪ ГРАНИТН. МАСЪ ПЕСКУ И ГЛИНЫ

О С О Б Е Н Н О С Т И

Отъ Тимы до С. Петербурга 6829 и до Москвы 6156 вер:



72

Хлебонаимество.

Звѣроловство.



Скотоводство.

Рыболовство.



1. ЧИТА

2. Нерчинскѣ.

3. Верхнеудинскѣ.



Лѣса изобилны.



Минерал. воды



Сереброплавильный заводъ.




Горы.

Обширныя долины.

Торговля довольно значительна.

Климатъ суровый и непостоянный.

Гербъ



губерніи.

Народонаселеніе
составляютъ
Русскіе, Бурааты
и Тунгусы.



ОБЛАСТЬ ЗАБАЙКАЛЬСКАЯ



Мѣстоположеніе ея въ Россіи.

ПОЧВА ЗЕМЛИ СОСТОИТЪ ИЗЪ ХРЯЩА, ЧЕРНОЗЕМА И ПЕСКУ.



Рѣки:
Ингода, Аргунь
и Нерча.



О С О Б Е Н Н О С Т И.

Коньезерскія Марциальныя воды,
открытыя въ 1714 г. Петромъ 1^{мъ}

Отъ Менурозаводъ до С. Петербурга 459. и до Москвы 1135 верстъ.



Цугунный зав.

Лѣса изобил.



Озеръ знах. число.

Рыболовство.

Т о р о д а:

1. ПЕТРОЗАВОДСКЪ.

2. Олонецъ.

3. Ладейное поле.



4. Вытегра.

5. Каргополь.

6. Шудожъ.

7. Повънецъ.



Плитная лопка.

Горы Олонцкія



Постройка судовъ.

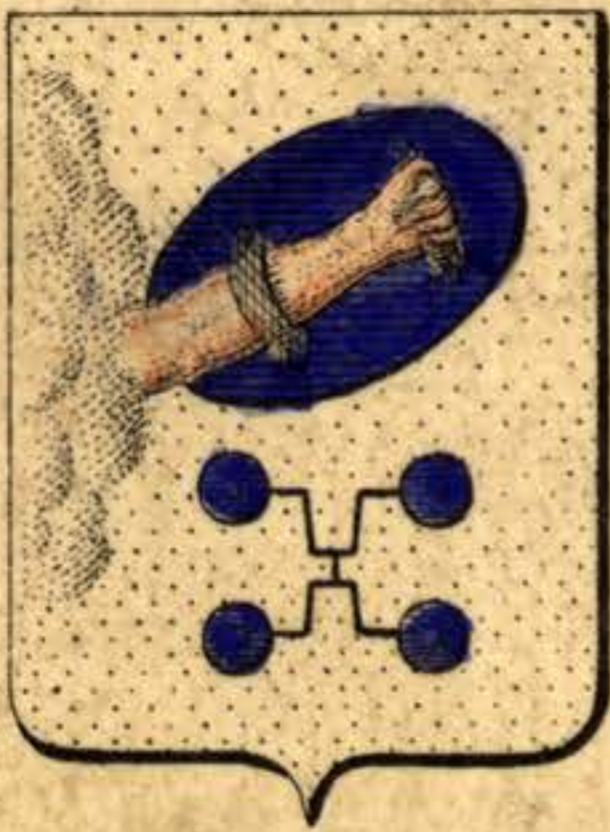
Садъ основанъ
Петромъ 1^{мъ}

Коньезерскій цугунный заводъ
основанъ въ 1707 году Петромъ 1^{мъ}

Торговля внутренняя довольно значительная.

Климатъ суровой.

Гербъ



губерніи.

Народонаселеніе губерніи состоитъ изъ Финновъ, коренныхъ обитателей этой страны, и Велико-россіянь, переведенныхъ сюда болѣею частію Петромъ Великимъ.

ОЛОНЕЦКАЯ ГУБЕРНІЯ.



Балтійское

Б

море.

Рѣки:

Лососинка и Неглинка.



Въ губерніи 263,100 душъ обоего пола.

Строительство земли 131,709 квадратныя версты.

ПОЧВА ЗЕМЛИ БЕЗПЛОДНАЯ, КРОМѢ ЮЖНОЙ ЧАСТИ.

ОСОБЕННОСТИ.

Крепость Оренбургская.

Отъ Уфы до С. Петербурга 1985 и до Москвы 1319 верстъ.



Торговаго.

1. Уфа.
2. Бирскъ.
3. Мензелинскъ.
4. Белобей.
5. Оренбургъ.
6. Стерлитамакъ.
7. Троицкъ.
8. Челябинъ.
9. Верхнеуральскъ.



Уфа основ. Царемъ Феодоромъ Иоани. въ 1586 году.

Торговаго посредственная.

Климатъ постоянный.

Въросшии въ землю 317,792 въ вадраминыхъ верстѣхъ.

Гербъ



Губерніи.

Народонаселеніе губерніи состоитъ изъ Русскихъ, Башкировъ, Татаръ, Мещеряковъ, Вотяковъ, Черемисовъ, Чувашей и Мордвы.

ОРЕНБУРГСКАЯ ГУБЕРНІЯ.



Рѣки:

Бѣлая и Уфа.



Почва земли состоитъ изъ тучнаго слоя и плодород. чернозема.

Въ губерніи 1,434,489 душъ обоего пола.

ОСОБЕННОСТИ

Пристани:
Ораовская и Брянская.

54



Хлебонамество



Фрукт. Сады.




Возд. пеньки.



Посевъ хлеба.

Городъ

- 1 ОРЕЛЬ
- 2 Мценскъ.
- 3 Болховъ.
- 4 Карачевъ
- 5 Брянскъ.
- 6 Трубчевскъ.
- 7 Ствскъ.
- 8 Дмитровскъ
- 9 Кромы.
- 10 Малоярхангельскъ.
- 11 Ливны.
- 12 Елецъ.



Скотоводство.



Знар. Заводы.



Посевъ табаку



Сбытъ коноплян. масла.

Горова въ вышняя проузв: весьма дѣтельно.

Отъ Орава до С. Петербурга 1012 и Москва въ 339 вер

Климатъ умѣренный.

Гербъ



губерніи

Народонаселеніе губерніи состоитъ изъ Великороссіяны.

ОРЛОВСКАЯ ГУБЕРНІЯ.



С

Рѣки:

Орлика, Ока и Нутра.



Мрострощенство земли 41, 562 квадратныя версты.

Въ губерніи 1,502,900 душъ обою пола.

ПОЧВА ЗЕМЛИ: ГЛИНИСТАЯ ИЛОВАТАЯ ПЕСЧАНАЯ И ЧЕРНОЗЕМНАЯ.

О С О Б Ъ Е Н Н О С Т И .

Пристань на р. Мокши.

61



Хлѣбопашество. } Лѣса изобилны.

Г о р о д а

1. ПЕНЗА.

2. Городище.

3. Мокшанскъ.

4. Инсаръ.

5. Саранскъ.

6. Краснослободскъ.

7. Наровчатъ.

8. Керенскъ.

9. Нижній Ломовъ.

10. Чембаръ.



Лука.



Лаунскія горы.

Отъ Пензы до С. Петерб. 1389 и до Москвы 716 верстъ.

Торговля незнательная

Пенза основ. при Царь Алексѣй Михайловичъ въ 1666 году.

Климатъ благоприятный.

Гербъ



Губерніи.

Народонаселеніе губерніи состоитъ изъ Великороссіянъ и малаго числа Черемисовъ и Мордвы.

ПЕНЗИНСКАЯ ГУБЕРНІЯ.



Каспійскіи



Азовское море

Рѣки:
Пенза, Сура и
Мокша.



Въ губерніи 1,087,200 душъ обоого пола.

Уроженство 33,394 Квбодражннхъ беремъ

Почва земли: черная, глинистая и каменная.

ОСОБЕННОСТИ.


Перльская пристань на Камть.

Отъ Перльи до С. Петерб. 2036 и до Москвы 1363 верстны.



Городя:

1. ПЕРМЬ.
2. Соликамскъ.
3. Чердынь.
4. Оханскъ.
5. Оса
6. Шадринскъ.
7. Кунгуръ.
8. Красноуфимскъ.
9. Екатеринбургъ.
10. Камышловъ.
11. Ирбитъ.
12. Верхотурье.



Торговля довольно значительная.

Климатъ вообще холодный.

Гербъ



Губерніи.

Народонаселеніе губерніи состоитъ изъ Русскихъ Татаръ, Башкировъ, Зырянъ, Черемисовъ и Вогуличей.

ПЕРМСКАЯ ГУБЕРНІЯ.



РЯ

Рѣки:

Кама и Чусова.

Камійскіе; Бѣлое

и Лебовиті; моря



ПОЧВА ЗЕМЛИ ГЛИНИСТАЯ, ИЛОВАТАЯ И ПЕСЧАНАЯ.

Пространство земли 293,351 Квадратныхъ Верстъ.

Въ губерніи 1,637,700 душъ обоего пола.

ОСОБЕННОСТИ.

Крепость Новогеоргиевская.

Отъ Смоленска до С. Петерб. 1152 и до Москвы 1413 верстъ.



Сахарные заводы.

Ярмарки

Т о р о д а



1 Площкъ.

2 Шуугускъ.

3 Остроленка.

4 Прѣаснышь.

5 Млава

6 Липно.



Судоходство
съ шерстью.



Лѣса изобил.

Заграничная торговля преимущественно мясомъ.

КЛИМАТЪ ХОЛОДНЫИ.

ГЕРБЪ



ГУБЕРНІИ.

Населеніе губерніи составляютъ: Поляки, Русскіе, Евреи, Нѣмцы и Татары.

ПЛОЦКАЯ ГУБЕРНІИ.



Балтійское

Р

море.

Рѣка:
Висла.



Въ губерніи 619,907 душъ обоего пола.

Въ 1861 году 14,661 кв. верстъ.

ПОЧВА ЗЕМЛИ ПЕСЧАНАЯ И БОЛОТИСТАЯ.

О С О Б Е Н Н О С Т И.

Въ г. Лубнахъ находится садъ лекарственныхъ растений.

Отъ Молтавы до С. Петербурга 1430 и до Москвы 849 вер.



Хлѣбопашество.



39



Скотоводство.



Пчеловодство.

- Т о р о д а:
1. ПОЛТАВА.
 2. Константиноградъ.
 3. Хороль.
 4. Ромны.
 5. Золотоноша.
 6. Дувны.
 7. Переяславль.
 8. Прилуки.
 9. Гадячъ.
 10. Миргородъ.
 11. Зеньковъ.
 12. Кременчугъ.
 13. Лохвица.
 14. Кобеляки.
 15. Пирятинъ.



Суконныя и табачныя фабрики.



Овцеводство.



Свеклосахарныя и селитренныя заводы.

Въ 5^{ти} верстахъ отъ Полтавы находится Шведская могила, гдѣ погребено полторы тыс. Русск. воиновъ.

Торговля / внутренняя / довольно / значительная

Климатъ умѣренный.

Гербъ



губерніи.

Народонаселеніе губерніи состоитъ изъ Малороссіянъ и незначительнаго числа Евреевъ и Поляковъ.

ПОЛТАВСКАЯ ГУБЕРНІЯ.



Черное.

Ш

Море.

Рѣки:
Ворскла, Днѣпръ
и Трубежа.



Въ губерніи 1,783,000 дунѣ обоего пола.

Мрощираненіи во земли 43,385 квадратныя версты.

ПОЧВА ЗЕМЛИ ПРЕИМУЩЕСТВЕННО СУГЛИНИСТАЯ И ЧЕРНОЗЕМНАЯ.

ОСОБЕННОСТИ.

Крепость Изборскъ, построена въ XIII вѣкѣ.

Отъ Гускова до С. Петербурга 270. и до Москвы 695 верстъ.



Рыбная ловля:

Добыч. Алебастра.



Шитье к. обшир. торг.



Хлебонашество.

Торжда:

1. ПСКОВЪ.

2. Островъ.

3. Опочка.

4. Новоржевъ.



5. Норховъ.

6. Холмъ.

7. Торонецъ.

8. Великіе Луки.



Плитн. лопка.



Тонка смолы.



Дѣланіе посуды.



Жженіе извести.

Псковъ основанъ Свят. Княгинею Ольгою.

Главная торговля льномъ и пенькою.

Климатъ умѣренный и постоянный

Гербъ



губерніи.

Обитатели губерніи принадлежатъ къ племенамъ: Славянскому (Великорусскому) и Литовско-Литовскому.

ПСКОВСКАЯ ГУБЕРНІЯ.



Балтійское



море.

Рѣки:

Великая и Пскова.



Почва земли пескъ смѣшанный съ глиною.

Въ губерніи 775,800 душъ обоого пола.

Мросстраница 39,161 квадратныхъ верствъ.

Отъ Садова до С. Петерб. 1181 и до Москвы 1414 верстъ.

25



Фабрик и заводъ Лѣса изобил.

Т о р о д а:

РАДОМЪ.
Бельце.
Опатовъ.
Сандомъръжъ.



Стошница.
Мѣховъ.
Олькушъ.
Опочно.



Рыболовство. Видн. трамора.

Торговля преимущественно хмѣлемъ.

КЛИМАТЪ ХОЛОДНЫЙ.

Гербъ



Губерніи.

Населеніе губерніи составляютъ Поляки, Еврей, Русскіе, Нѣмцы и Татары.

РАДОМСКАЯ ГУБЕРНІЯ.



Балтійское



море.

Рѣки:

Варта Пиллица и Висла.



Въ губерніи 954,084 душъ обоого пола.

Урожайность земли 21,241 квадратныя Вёрсты.

ПОЧВА ЗЕМЛИ ПЕСЧАНАЯ И ВОЛОТИСТАЯ.

КЛИМАТЪ ХОЛОДНЫЙ.

Гербъ Россіи



ской Имперіи.

Народонаселеніе состоитъ изъ Русскихъ, Креоловъ, Алеутовъ, Кенайцевъ, Чагачъ и Курильцевъ

РОССИКО-АМЕРИКАНСКІЯ ВЛАДѢНІА



ВОСТОЧНЫЙ океанъ.



Число жителей 19,028. душъ обою пола.

Главный промыселъ жителей состоитъ въ добываніи морскаго соборака.

ПОЧВА ЗЕМЛИ БОЛЬШЕЮ ЧАСТІЮ КАМЕННАЯ.

О С О Б Е Н Н О С Т И ,

Пристани
Рязанская и Касимовская .

Отъ Рязани до С. Петербурга 852 и до Москвы 179 верстъ .

58



Зарайская старинная крепость

Фабрики и завод.

Т о р о д а

1 Рязань .

2 Спаскъ .

3 Касимовъ .

4 Егорьевскъ .

5 Зарайскъ .

6 Сапожокъ .



7 Михайловъ .

8 Пронскъ .

9 Скопинъ .

10 Рязжскъ .

11 Раненбургъ .

12 Данковъ .



Хлебонашество .



Продажа рогатого скота .

Рязань основана въ началѣ XIII вѣка .

Торговля довольно значительная .

Климатъ умѣренный и благопріятный.

Гербъ



Губерніи.

Народонаселеніе состоитъ: изъ Великороссіянъ, Татаръ и Мордвы.

РЯЗАНСКАЯ ГУБЕРН.



Каспійское

С

море.

Рѣки:

Трубежъ и Ока.



ПОЧВА ЗЕМЛИ ЧЕРНОЗЕМНАЯ, ПЕСЧАНАЯ И ГЛИНИСТАЯ.

Всего пространства земли 37,084 кв. верстъ.

Въ губерніи 1,365,900 душъ обоего пола.

15



Хредеть пун-
гахорыи.

Стеклян. завод.

Т о р о в а :



1 С^ТѢ МИХЕЛЬ.

2 Гейнола.

3 Нейшлотъ.



Скотоводство.



Рукотворие.

Отъ С. Михееля до С. Петербурга 306 и до Москвы 913 вер.

Морсоя дьятельная.

Климатъ здоровый.

Гербъ



губерніи.

Народонаселеніе
состоитъ: изъ фин-
новъ, Шведовъ и
Русскихъ.

С. МИХЕЛЬСКАЯ ГУБЕРН.



Балтійское

Ш

море.

Рѣки:



ПОЧВА ЗЕМЛИ ИЗЪ ГРАНИТА, ПЕСКУ И ГЛИНЫ.

Всего пространства земли 21,193 кв. верст.

Въ губерніи 133,537 душъ обоего пола.

ОСОБЕННОСТИ

Крѣпости:
Петропавловская и Кронштадтская.



Петру первому
Екатерина вторая



Фабрики и заводы



Рыболовство.

Городов:

1. С. ПЕТЕРБУРГЪ.

2. Шлиссельбургъ.

3. Новая Ладога.

4. Царское Село.

5. Луга.

6. Петергофъ.

7. Ямбургъ.

8. Гдовъ.



Лѣса.



Плѣтная лѣпка.



Болота.



Охота.

С. Петербургъ основанъ Петромъ
Великимъ въ 1703 г. на островѣ Енисартъ.

Отъ С. Петербурга до Москвы 673 версты.

Торговля вѣвшая и внутренн: весьма значительна.

Климатъ сырой переменный.

Гербъ



губерніи.

Народонаселеніе губерніи преимущественно состоитъ изъ двухъ племенъ: славянскаго и финскаго. Сверхъ сего живутъ здѣсь Колонисты.

С. ПЕТЕРБУРГСКАЯ ГУБЕРНІЯ.



Гространство земли 46,920 Квадратныхъ верстѣ.

ПОЧВА ЗЕМЛИ ПЕСЧАНАЯ, ГЛИНИСТАЯ И ЧЕРНОЗЕМНАЯ.

Балтійское

С

море.

Рѣки:

Нева и Луга.



Въ губерніи 643,700 душъ обоего пола.

ОСОБЕННОСТИ.

Пристань Самарская.

Отъ Самары до С. Петербурга 1665 и до Москвы 999 вер.

52

Посевъ табаку



Значительный посевъ пшеницы.



Овцеводство.

Городъ:

1 Самара.

2 Ставрополь.

3 Бугульма.



4 Бугурусланъ.

5 Вузлукъ

6 Никольскъ.

7 Новыи узень.



Скотоводство



Сырныя воды



Рыболовство.



Озера.

г. Самара основана въ 1591 г.

Торговля довольно деятельная.

КЛИМАТЪ УМѢРЕННЫЙ.

Върохотраненство земли 117,962. Квбадрамнвхъ в ереть.

Гербъ



Губернїи.

Нарадо населеніе губерніи состоитъ: изъ Великороссіанъ, Малороссіанъ, Башкировъ, Мещераковъ, Тенгарей и Калцевъ.

САМАРСКАЯ ГУБЕРНІЯ.



Каспійское

К

море.

Рѣки:

Самара и Волга.



Въ губерніи 1,115,963 душъ обоего пола.

ПОЧВА ЗЕМЛИ ЧЕРНОЗЕМНАЯ И ГЛИНИСТАЯ ДОВОЛЬНО ПЛОДОРОД.

О С О Б Ъ Е Н Н О С Т И

Пристани,
Дубовка и Царицынская.

51



Хлебобогатство



Скотоводство.



Садоводство.



Развод: табаку

Города


- 1 САРАТОВЪ.
- 2 Хвильнскъ.
- 3 Кузнецкъ.
- 4 Петровскъ.
- 5 Камышинъ.



- 6 Сердобскъ.
- 7 Балашевъ.
- 8 Царицынъ.
- 9 Аткарскъ.
- 10 Волъскъ.




Пчеловодство.



Рыбная ловля.



Льса изоби.



Озера.

Са товъ основанъ въ 1591 году Царемъ Феодоромъ Иоановичемъ.

Отъ Саратова до С. Петербурга 1588 и до Москвы 915 верстъ

Торговля внутренняя и вьнешняя весьма знатная.

Климатъ умѣренный.

Гербъ



губерніи.

Народонаселеніе губерніи изъ Великороссіянъ, Малороссіянъ, Колонистовъ изъ Берманіи, Франціи, Швеціи и Швацаріи, Татаръ, Мордвы, Тувашей, Мецераковъ и Цыганъ.

САРАТОВСКАЯ ГУБЕРНІЯ.



Т

Рѣки:

Волга и Медвѣдица



плодороднаго чернозема. почва земли: состоитъ большею частью изъ

плодороднаго чернозема. 100, 250 квадратныхъ верстъ.

Въ губерніи 1,330,700 душъ обоого пола

ОСОБЕННОСТИ

Пристани
Симбирская и Пролзинская.

Отъ Симбирска до С. Петербурга 1454 и до Москвы 781 верст.



Хлебонашество.

Скотоводство.

Сбытъ хлеба.

Рыболовство.

Города

1 СИМБИРСКЪ.

2 Сенгилей.

3 Съзрань.

4 Буинскъ.



5 Корсунь.

6 Алатырь.

7 Курмышь.

8 Ардатовъ.



Ярмарка.

Сбытъ сала и со-
рскихъ кожъ



Видълка на-
арковыхъ шланъ

Симбирскъ основанъ въ 1648 году

Торговля находится въ цвѣтущемъ состоянн.

КЛИМАТЪ ДОВОЛЬНО УМѢРЕННЫЙ.

Гербъ



губерніи.

Народонаселение губерніи состоитъ изъ Малороссіянъ, Мордвы, Тувашъ и Черемисовъ.

СИМБИРСКАЯ ГУБЕРН.



И

РѢКИ:

Волга, Сура и Карсуна.



Площадь губерніи 40,547 квадратныя версты.

НОЧВА ЗЕМЛИ: ЧЕРНОЗЕМНАЯ, ПЕСЧАНАЯ И ЧАСТІЮ КАМЕНСТАЯ.

Въ губерніи 1,044,782 души обою пола

О С О Б Е Н Н О С Т И.

Пристани:
Телеатская и Нортыевская.

Отъ Смоленска до С. Петербурга 710. и до Москвы 390 верстѣ.



Хлѣбопашество.



Строение барокъ.



Ленька обширн. торговля,



Дѣланіе колесъ.

Т о р о в а.

1. СМОЛЕНСКЪ.

2. Вязьма.

3. Порънье.

4. Гжатскъ.

5. Сычевка.

6. Кчасный.



7. Дороговужъ.

8. Духовщина.

9. Рославль.

10. Ельня.

11. Юхновъ.

12. Бѣлоѣ.



Лѣса изобильн.



Дѣланіе барокъ, гвоздей.



Болота.



Озера.

Смоленскъ оконченъ Борисомъ Годуновымъ.

Торговля вильня по посредственная.

К 30000 311 3

Климатъ перемѣнный.

Гербъ



губерніи.

Народонаселеніе губерніи состоитъ изъ Велико-россіянъ.

СМОЛЕНСКАЯ ГУБЕРНІЯ.



Черное

Б

Море.

Рѣки:

Днѣпръ и Десна.



ПОЧВА ЗЕМЛИ РАЗНООБРАЗНАЯ

Просѣктъ земли 43,326 квадратныя версты.

Въ губерніи 1,170,600 душъ обоего пола.

ОСОБЕННОСТИ.

Крепость Кизлярская.

Отъ Ставрополя до Петерб. 2052 и до Москвы 1379 верст.

43



Шелковичные сады.



Виноградники.



Разв. хлопчат. бур.



Виноделие.

Города.



1. СТАВРОПОЛЬ.

2. Пятигорскъ.

3. Кизляръ.



Источн. Мин. Водъ



Соляныя озера



Возд. Марены




Гора Бештау.

Торговля довольно дьявольная.

Климатъ теплый.

Гервь



Губерніи.

Жители губерніи состоятъ: изъ Великороссіянъ, Черкесъ, Осетинцевъ, Армянъ, Италцевъ, Колонистовъ, Татаръ, Калмыковъ и Пружменцовъ.

СТАВРОПОЛЬСКАЯ ГУБЕРНІЯ.



РЯ

Рѣки:
Ташла и Калаусъ.



Въ губерніи 402,300 душъ обоого пола.

Многочисленность земель 64,707 кубодраминныхъ верстъ.

ПОЧВА ЗЕМЛИ ЧАСТІЮ ВЕСЬМА ПЛОДОРОДНА ОСТАЛЬНАЯ НЕУДОБНА.

16



Сукон. фабрики.

Стеклан. завод.

Т о р о д а:

ТАБАКЪ.



Булнае фабрик.

Булнагопрядильн.

Отъ Мабасмуга до С. Менгерштрассе 444 и до Москвы 1057 вер.

Маргобла Дъамельная

Климатъ здоровый.

Броситрхнембо земим 16,257 Квадрамнвлькь вьрстмь.

Гербъ



губерніи.

Населеніе губерніи составляютъ: Финны, Шведы, Лопари и Русскіе.

ТАВАСТГУЗСКАЯ ГУБЕРН.



Балтійское



морь.

Рѣка:

Кума.




ПОЧВА ЗЕМЛИ ИЗЪ ГРАНИТА, ПЕСКУ И ГЛИНЫ.

Въ губерніи 143,906 душъ обоого пола.

ОСОБЕННОСТИ

Крепость Севастополь Порты и гавани.

Отъ Симферополя до С. Петербурга 2038 и до Москвы 1362 вер.



38

Города

1 СИМФЕРОПОЛЬ.

2 Ялта.

3 Феодосія.

4 Евпаторія.



5 Перекопъ.

6 Алешки.

7 Мелитополь.

8 Бердянекъ.



Въ губернии находится одно градоначальство (Керчь-Еникальское.)

Торговля попредельна.

Климатъ умѣрен. и Тешлый.

Гербъ



Губерніи

Населеніе губерніи состоитъ изъ Русскихъ, Татаръ, Болгаръ, Нагайцевъ, Евреевъ и небольшого числа Армянъ.

ТАВРИЧЕСКАЯ ГУБЕРНІА.



Н

Рѣки:
Салгира, Вердянка
и Днѣпръ.



Въ губерніи 572,200 душъ обою пола.

Просвѣщеніе въ 1800 г. 59,288 къ удрученію въ время.

ПОЧВА ЗЕМЛИ: ЧЕРНОЗЕМНАЯ, ПЕСЧАНАЯ И ГЛИНИСТАЯ.

Важная пристань на р. Цны.

Отъ Тамбовѣ до С. Петерб. 1191 и до Москвы 448 вер.

59




Хлебонашество. Воздѣл. пеньки.




Пчеловодство. Скотоводство.

Г о р о д а :

1. ТАМБОВЪ.
2. Моршанскъ.
3. Шацкъ.
4. Елатѣма.
5. Темниковъ.
6. Спаскъ.
7. Кирсановъ.
8. Борисоглѣбскъ.
9. Уемань.
10. Липецкъ.
11. Козловъ.
12. Лебедянь.




Коннозаводство. Фабрики и Заводы.




Липецкіе Минеральныя воды. Лѣсъ.

Тамбовъ основанъ Царемъ Михаиломъ Сеодоровичемъ въ 1636 г.

Внѣшняя торговля весьма значительная.

Климатъ умѣренный.

Геръ



губерніи.

Народонаселеніе состоитъ изъ Великороссіянь, Татаръ и Мордвы.

ТАМБОВСКАЯ ГУБЕРНІЯ.



КА

Каспійскіи

Азовскіи мор.

Рѣки: Донъ, Цна, Ока, Мокша, Воронежъ и Врона.



ПОЧВА ЗЕМЛИ СОСТОИТЪ: ИЗЪ ГЛИНЫ, ПЕСКУ И ИЛА.

Ураосмрханлембо земли 58,171 кввадрамнхьлехъ веремъ.

Въ губернии 1,750,900 душъ обоого пола.

ОСОБЕННОСТИ

Приеманн:
Ржевская, Зубовская и Тверская.

Отъ Шверина до С. Петерб.

518 и до Москв: 155 вер.



Т о р о д а

- 1 ТВЕРЬ.
- 2 Кашинь.
- 3 Бѣжецкъ.
- 4 Торжокъ.
- 5 Зубцовъ.
- 6 Вышній-Волочокъ.
- 7 Старица.
- 8 Осташковъ.
- 9 Корчевъ.
- 10 Весьегонскъ.
- 11 Ржевъ.
- 12 Калязинъ.



Тверь построена
въ началъ XII^м столѣтія.

вышняа весьма дѣлательн.

Торговля внутренняя и

Климатъ суровый и, не-постоянный.

Гербъ



губерніи

Жители губернии принадлежатъ къ племенамъ: Славянскому (Великороссіяне) и Финскому (Тихремы).

ТВЕРСКАЯ ГУБЕРНІЯ.



БА

Рѣки:

Волга и Тверца.



Въ губернии 1327,700 душъ обоего пола.

Просмотрѣнъ въ землѣ. 59,191 квадратныя версты

ПОЧВА ЗЕМЛИ ГЛИНИСТО-ПЕСЧАНАЯ, ОДНАКОЖЕ ПЛОДОРОДНАЯ.

ОСОБЕННОСТИ.

Омская пограничная крепость



Артырки



Рыболовство



Ловля пушных зверей



Скотоводство

Т о р о д а.



1. Т о б о л ь с к ь .

2. Т а р а .

3. О м с к ь .

4. К у р г а н ь .

5. Я л у т о р о в с к ь .

6. Т ю м е н ь .

7. Т у р и н с к ь .

8. Б е р е з о в ь .




Хлебное производство



Число озеръ до 3500



Леса изобильные



Болота знач. число

Тобольскъ основанъ въ 1587 году.

Отъ Тобольска до С. Петерб. 2962 и до Москвы 2291 верста.

Торговля довольно деятельная.

Климатъ вообще холодный.

Гербъ



губерніи.

Народонаселеніе губерніи состоитъ: изъ Татаръ, Зырянъ, Волуговъ, Остяковъ, Саляндовъ и Русскихъ.

ТОБОЛЬСКАЯ ГУБЕРНІЯ.



Ледовитое море.

Н Ы Ш

РѢКИ:

Тоболь и Ир-
тышъ.



ПОЧВА ЗЕМЛИ ПЕСЧАНАЯ И БОЛОТИСТАЯ.

Въ губерніи 839,354 душъ обоего пола.

Въ губерніи 839,354 душъ обоего пола.

ОСОБЕННОСТИ.

Въ Семиполатинскъ находится Мале-
лена и мѣловой дворъ

Отъ Томска до С. Петерб. 4255 и до Москвы 3582 версты.



68

Городъ.



1. ТОМСКЪ.

2. Кузнецкъ.

3. Барнаулъ.

4. Колывань.

5. Камнскъ.

6. Бѣйскъ.



Торговля весьма значительная.

Климатъ перемѣнныи.

Гербъ




губерніи.

Населеніе губерніи состоитъ изъ пле-
мень: Славянскаго,
Финскаго, Саломовд-
скаго, Монголо-Мон-
деурскаго и Турец-
ко-Матарскаго.

ТОМСКАЯ ГУБЕРНІЯ.



ледовитое



мор

Рѣки:

Томъ и Бѣя.



Почва земли глинисто-песчаная, болотиста и черноземн.

Морскіи градусы 730, 934
Квадратныхъ верстъ.

Въ губерніи 564,602 душъ обоего пола.

ОСОБЕННОСТИ

Пристань Бѣлевская

Отъ Тулы до С. Петерб. 842 и до Москвы 169 верстѣ.

56



Фабрики и зав.

Скотоводство

Судоходство.

Доб. желѣз. руды

Т о р о д а:

- 1 ТУЛА.
- 2 Алексинь.
- 3 Кашира.
- 4 Веневъ.
- 5 Ешифань.
- 6 Богородицкѣ.
- 7 Ефремовъ.
- 8 Новосиль.
- 9 Чернь.
- 10 Бѣлевъ.
- 11 Одоевъ.
- 12 Крапивна.



Хлѣбопашество

Сбытъ пеньк. и льна

Рыболовство.

Глина горшечной и глина, посуды.

Торговля весьма знатительная

Климатъ умѣренный.

Гербъ.



Губерніи.

Народонаселеніе губерніи состоитъ изъ Велико-россіянъ.

ТУЛЬСКАЯ ГУБЕРНІЯ.



Каспійское

і

море.

Рѣки:
Упа, Ока и
Донъ.



ПОЧВА ЗЕМЛИ ЧЕРНОЗЕМНАЯ, ГЛИНИСТАЯ И ПЕСЧАНАЯ.

Широтранзитъ земли 26,853 квадратныя версты.

Въ губерніи 1,227,000 душъ обоего пола.

О С О Б Ъ Е Н Н О С Т И.

Съ возвышен: около г: Торнео Солнце нѣсколько
сутокъ сряду бываетъ видимо на горизонтѣ.

Отъ Улеаборга до С. Петербѣ: 711 и до Москвы 1428 верстѣ.

13



Тавань.



Сбытъ олень-
ихъ конѣ.



Рыболовство.

Т о р о в а:

1. УЛЕАБОРГЪ.

2. Брагестадъ.



3. Каяна.

4. Торнео.



Дѣланіе перчатокъ.



Свиководство.



Каньонашество.



Лѣсоводство.

Торговля довольно значительная

Климатъ здоровый.

Экваторомъ въ 130, 446 кв. верстъ.

Гербъ



губерніи.

Населеніе губерніи составляютъ Финны, Шведы, Лопари и Русскіе.

УЛЕАБОРГСКАЯ ГУБЕРНІЯ.



Балтійское

Т

море.

Рѣки:
Улео, Кеми и Оунасіокки.



Въ губерніи 125,114 душъ обоего пола.

ПОЧВА ЗЕМЛИ СОСТОИТЪ ИЗЪ ГРАНИТА, ПЕСКУ И ГЛИНЫ.

Отъ Харькова до С. Петербурга 1374 и до Москвы 701 верстѣ.



Города

1. ХАРЬКОВЪ.
2. Кулянкъ.
3. Богодуховъ.
4. Изюмъ.
5. Волчанскъ.
6. Сумы.
7. Змевъ.
8. Лебединъ.
9. Ахтырка.
10. Валки.
11. Старобѣльскъ.



Торговля довольно значительная.

Харьковъ основ: Казаками въ 1650 г.

Климатъ непостоянный.

Гербъ



губерніи.

Народонаселеніе губерніи состоитъ изъ Малороссіянъ и Великороссіянъ.

ХАРЬКОВСКАЯ ГУБЕРНІЯ.



Г

Рѣки:

Харькова, Лопани
Негучь и Днѣль.



Въ губерніи 1,467,400 душъ обою пола.

Уроженство земель 47,667 квадратныя версты.

ПОЧВА ЗЕМЛИ: СОСТОИТЪ ИЗЪ ПЛОДОР. ЧЕРНОЗЕМА И ГЛИНЫ.

ОСОБЕННОСТИ.

Крепости, Военный порт, Корабельныя верфи, Табачный и Адмиралтейство.

Отъ Херсона до С. Петербурга 1761. и до Москвы 1222 версты.



Сбытъ хлеба.

Винодѣліе.



Рыболовство.



Воздѣл. табаку.

Торговля.

1. Херсонъ.

2. Одесса.

3. Тирасполь.



4. Ананьевъ.

5. Бобринскъ.

6. Александрія.



Скотоводство.



Хлебонашество.



Монкорунное овцеводство.



Карпат. горы.

Херсонъ основанъ Императрицею Екатериною второю въ 1778 году.

Торговля внутренняя и вѣнчая довольно дѣятельна.

Климатъ вообще умѣр., но непостоян.

Гербъ



губерніи.

Населеніе губерніи состав. Великороссіяне, Малороссіяне, Сербы, Болгары, Молдаване, Цыгане, Къльмизы, Шведы, Греки, Евреи и Армяне.

ХЕРСОНСКАЯ ГУБЕРНІЯ



Черное.

Р

Море.

Рѣки:
Днѣпръ, Ингула
и Днѣстръ.



Въ губерніи 842,400 душъ обоего пола.

Взрослѣе количество земель 64,450 квадратныхъ верстѣ.

ПОЧВА ЗЕМЛИ СОСТОИТЪ ИЗЪ ГРАНИТА, ГЛИНЫ И ТУЧН. ЧЕРНОЗЕМА.

21

ЦАРСТВО ПОЛЬСКОЕ.
раздѣляется.



на 5 губерній,
кои суть:

- 1 Августовская.
- 2 Плоцкая
- 3 Варшавская.
- 4 Радомская.
- 5 Люблинская.



Въ Вѣну

Въ Царствѣ Польскомъ
находятся 4 крѣпости.

1 Индгоа 2 Митово 3 Хонсо

Полька — равнина.

характеризуется сѣмьмѣ ея названіемъ,

КЛИМАТЪ ХОЛОДНЫЙ.

Мросстраництво земли 119,253 квадратныхъ верствъ.

Гербъ Царства



Польскаго.

Народонаселение царства Польскаго составляютъ: Поляки, принадлежащие къ кореннымъ жителямъ царства, Евреи (до 500 т.), Русские, Нѣмцы и Татары.

ЦАРСТВО ПОЛЬСКОЕ.



Балтійское

М

море.

Рѣки:

Висла, Просна, Варта, Нарва и Быстрица.



Въ Польшѣ всего 4,857,700 душъ обоого пола.

ПОЧВА ЗЕМЛИ БОЛЬШЕЮ ЧАСТІЮ СОСТОИТЪ ИЗЪ ПЛОДОР. ЧЕРНОЗЕМА.

Отъ Чернигова до С. Петербурга 1066 и до Москвы 756 вер.



33

Фабр:и заводы.

Сбытъ пеньки.



Пчеловодство.

Выдѣлка кожъ.

Г о р о д а :

1. ЧЕРНИГОВЪ.
2. Остеръ.
3. Козелецъ.
4. Нъжинъ.
5. Борзна.
6. Конотопъ.
7. Кролевецъ.
8. Глуховъ.
9. Новгородъ-Сльверскъ.
10. Сосниця.
11. Городня.
12. Новозыбковъ.
13. Стародубъ.
14. Мглинъ.
15. Суражъ.



Лолка мѣлу.

Доб: фарфор: глины



Развѣд: табаку.

Сбытъ лѣса.

Черниговъ принадлежитъ къ древнѣйшимъ городамъ Россіи.

зачинательная.
Торговля довольно

Климатъ умеренный.

Гербъ



губерніи.

Народонаселеніе губерніи состоитъ изъ Малороссіянъ, Брѣковъ, Евреевъ, Нѣмцевъ, Католиковъ и Цыганъ.

ЧЕРНИГОВСКАЯ ГУБЕРНІЯ.



Черное

Ш

Море.

Рѣки:

Десна, Стрыжена и Конотола.



Въ губерніи 1,430,000 душъ обоего пола.

Малоросійскія земли 48,379 кв. в. раминыхъ веремъ.

ПОЧВА ЗЕМЛИ СОСТОИТЪ ИЗЪ ПЕСКУ И ЧЕРНОЗЕМЯ.

ОСОБЕННОСТИ.

Петропавловская гавань.

Отъ Женевскаго мѣстиска до С. Петербурга: 12,834 и до Москвы бы: 12,160 вер.

73



Вулканы или огнедышущиі сопки.



Горная цѣпь.



Горячія воды.



Замѣательныя
Авагинская,
и Ключевская



сопки:
Коряцкая
или Камчатская.

Г. НИЖНЕКАМЧАТСКЪ



Рыболовство



Петропав. Портъ.



Корабельн: лѣсъ.



Звѣроловство.

Морговля сообразно потребности.

О СОБЕЖНОСТИ.

Находится двѣ крепости.

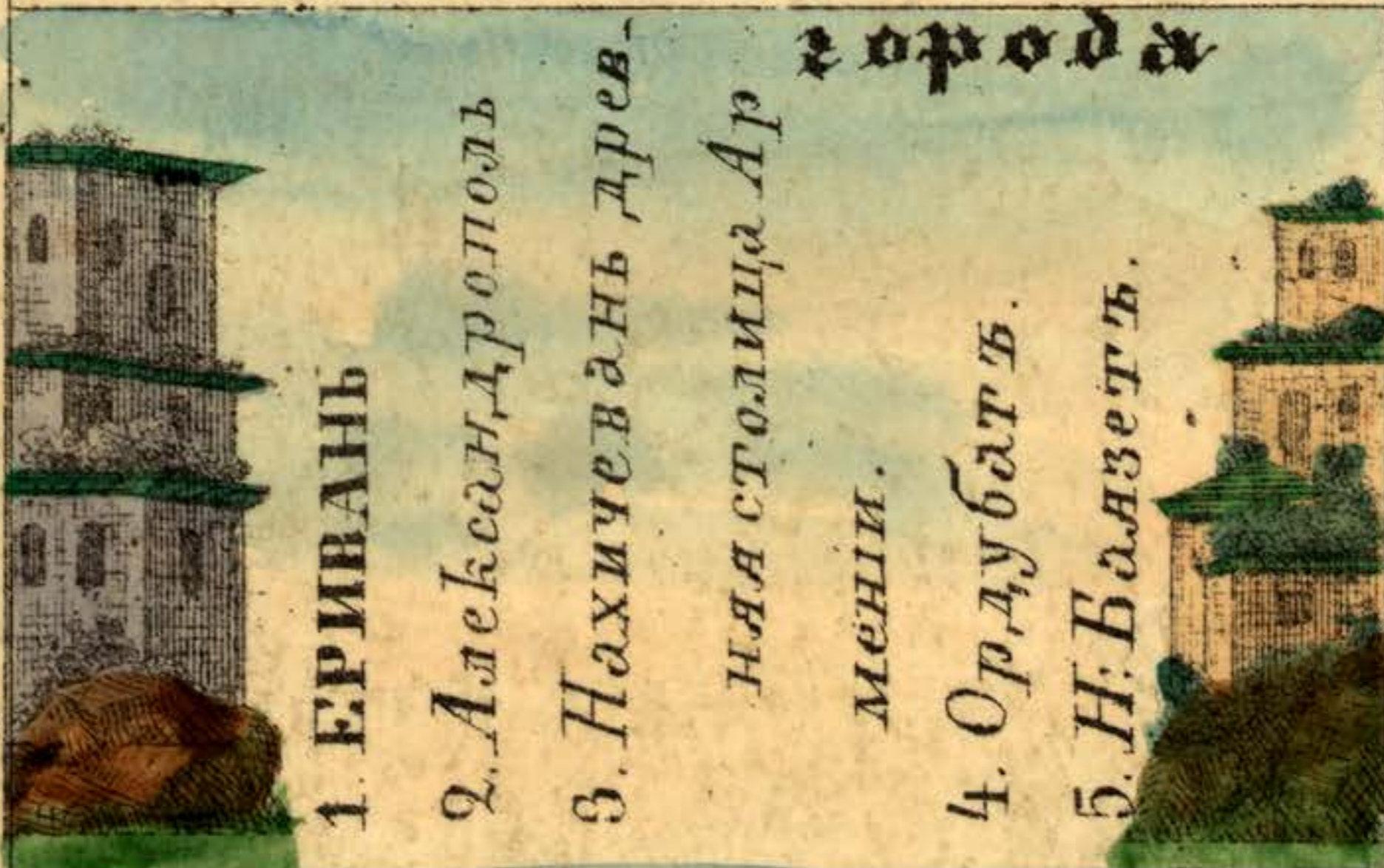
78



Хлебонашество
обширное.



Садоводство.



1. ЕРИВАНЬ

2. Александрополь

3. Нахичевань драв-

ная столица Ар

мени.

4. Ордубатъ.

5. Н. Вязеть.

городъ



Искусственное
луговоеводство.

Воздѣлываніе
хлопчатника.

Эривань взята въ Царствование Николая 1^{го}
въ 1827 году.

Императора Николая 1^{го}


Въ Александрополь въ 1837 г.: крепость въ провинціи Эривань до С. Петерб.: 2815 и до Москвы 2138 вер.

Торговля довольно значительная.

Въ Эривани находится замѣательный монастырь.

Климатъ умѣренный

Гербъ



губерніи

Народонасел. губерніи состоитъ изъ племенъ: Армянскаго, Мерсидскаго и Лезгинскаго



ЭРИВАНСКАЯ ГУБЕРНІЯ.



К

Рѣки

Араксъ, Занга и Базарчай.



Въ губерніи 12,310 душъ.

Устроена въ 1822 году

въ вѣдѣніи Военнаго

РАЗНООБРАЗІЯ ЗЕМЛИ

ОСОБЕННОСТИ

Военный и Коммерческий
портъ и крепость.

Отъ Ревеля до С. Петербурга 358^{1/2} и до Москвы 1018^{1/2} в.

5



Рыболовство.

Гансаль цѣлит
морск. грязи.



Судостроение.

Городъ



1. РЕВЕЛЬ.

2. Везенбургъ.



3. Гансаль.

4. Вейсенъ.

Штейнъ.



Скотоводство.



Лѣса изобилны.



Винокурение



Хлѣбопашество.

Дворецъ Екатериненталь
съ садомъ, разв. Петроуъ 1^{ый}

Торговля невесьма значительная.

Климатъ умѣренный.

Гербъ



губерніи.

Народонаселеніе губерніи, за исключеніемъ Шьмидевъ и Русскихъ, составляютъ доты или дотонцы, коренныя обитатели края; принадлежатъ къ финскому племени.

ЭСТЛЯНДСКАЯ ГУБЕРНІА.



Балтійское

Е

море.

Финскій Заливъ.



Въ губерніи 310,400 душъ обоего пола.

Мросстраниемъо
земли 18,209 кв. верстъ.

Шочва земли твёрдая, глинистая, разнообразная.

ОСОБЕННОСТИ.

Из Охотска ..
Находит: Норты, Аяны.

71



Сбитъ Морско —
выехъ зубовъ и Мамон-
товой кости.

Лѣса обшир:

Города:



1. ЯКУТСКЪ.

2. Олекминскъ.

3. Вилюйскъ.

4. Верхоянскъ.

5. Колымскъ.


6. Охотскъ.



Звѣроловство.



Рыболовство.



Знач: болота.



Горы.

Отъ Якутска до С. Петербурга 8525 и до Москвы 7852 вер:

Торговля довольно значительная.

КЛИМАТЪ ХОЛОДНЫЙ.

Гербъ



Россійск. Имп.

Народонаселение состоитъ изъ Якутовъ, Тунгусовъ, Бурятъ, Ламутовъ и Юкагировъ.

ЯКУТСКАЯ ОБЛАСТЬ.



АНШЪ

Рѣки:

Лена и Охота.



ПОЧВА ЗЕМЛИ ВООБЩЕ НЕУДОБНАЯ

Мѣсячномо дождю и гажетно соломиште.

ОСОБЕННОСТИ

Пристани:
Рыбинская и Ярославская.



Бушма: и подотина
ная фабрика.

Тугоно-Плави
ные заводы.

Отъ Ярославля до С. Петерб.

748 и до Москвы 247 вер.

Города

- 1 Ярославль.
- 2 Романовъ-Борисоглабскъ.
- 3 Рыбинскъ.
- 4 Молога.
- 5 Мышкинъ.
- 6 Угличъ.
- 7 Реслонъ.
- 8 Даниловъ.
- 9 Любимъ.
- 10 Пошехонъе.



Огородничество.

Продажа дровъ.

Ярославль основанъ Великимъ Княземъ Ярославомъ I.

довольно дьямельно.

Торговля производится

Климатъ умѣренный.

Гербъ



губерніи.

Народонаселеніе губерніи состоитъ изъ Велико-россіянь, Цыганъ и Кареловъ.

ЯРОСЛАВСКАЯ ГУБЕРНІЯ:



С

Рѣки:
Волга, Которостъ
и Шексна.



ПОЧВА ЗЕМЛИ: ПЕСЧАНАЯ ГЛИНИСТАЯ И КАМЕНИСТАЯ.

Въ губерніи 1,008,100 душъ обою пола.

Просмотрѣно въ Москвѣ 31, 933 Къ адъютантскому въѣзду.