




始





14.4-6

3D-59

昭和十三年

# 新潟縣統計書

新 潟 縣



14.4  
6



# 新潟縣統計書

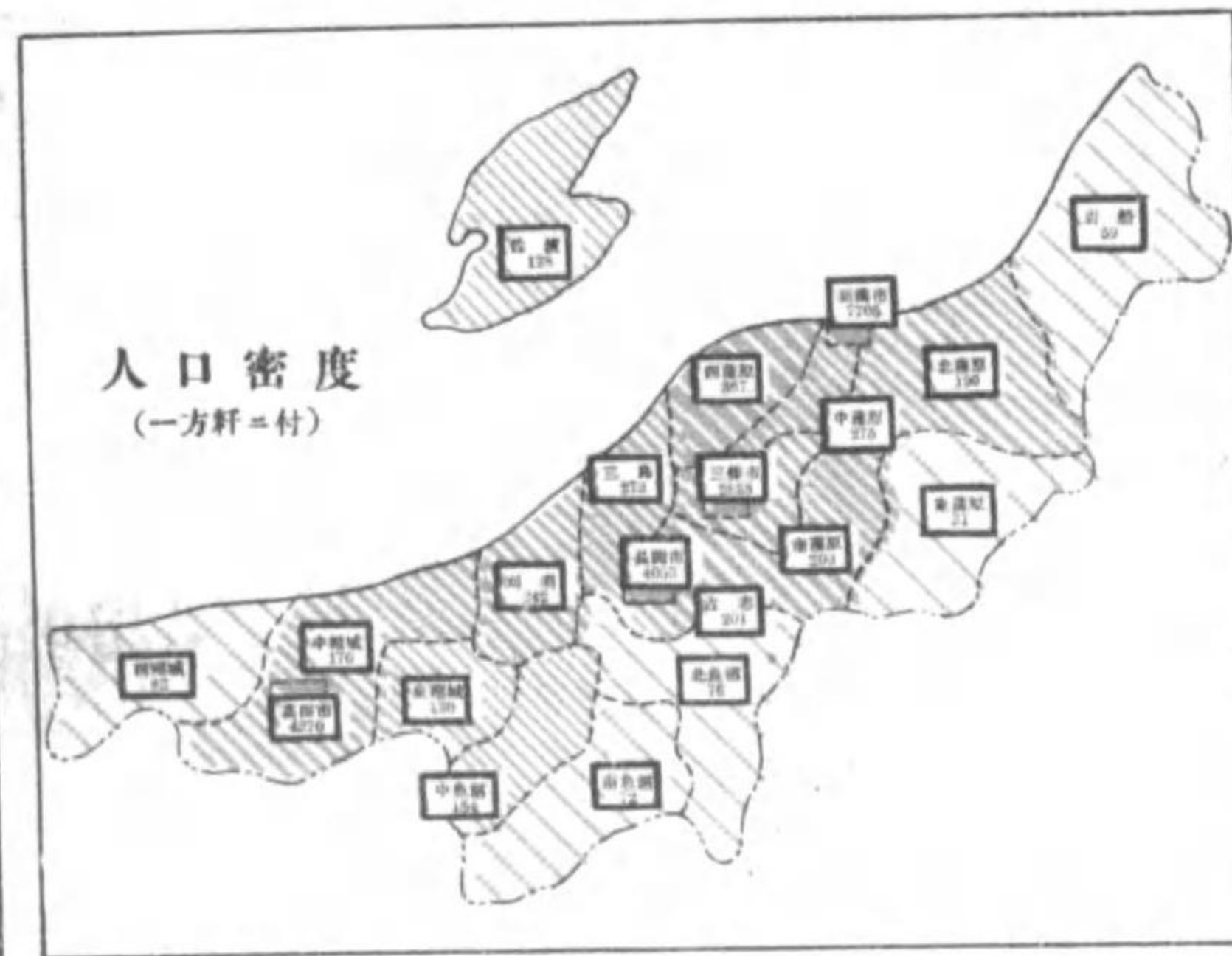
新 潟 縣



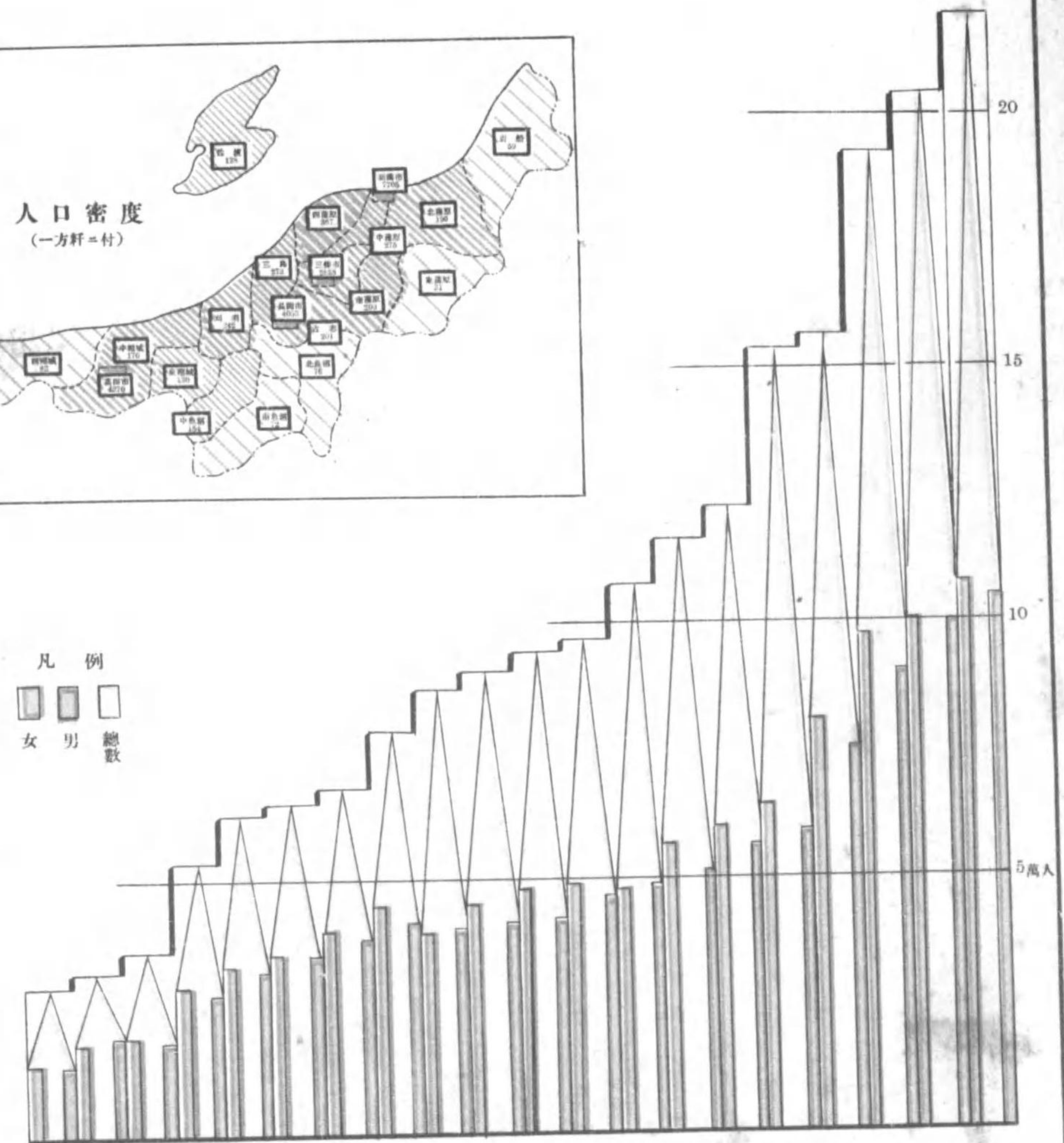


# 人口及密度

昭和十三年



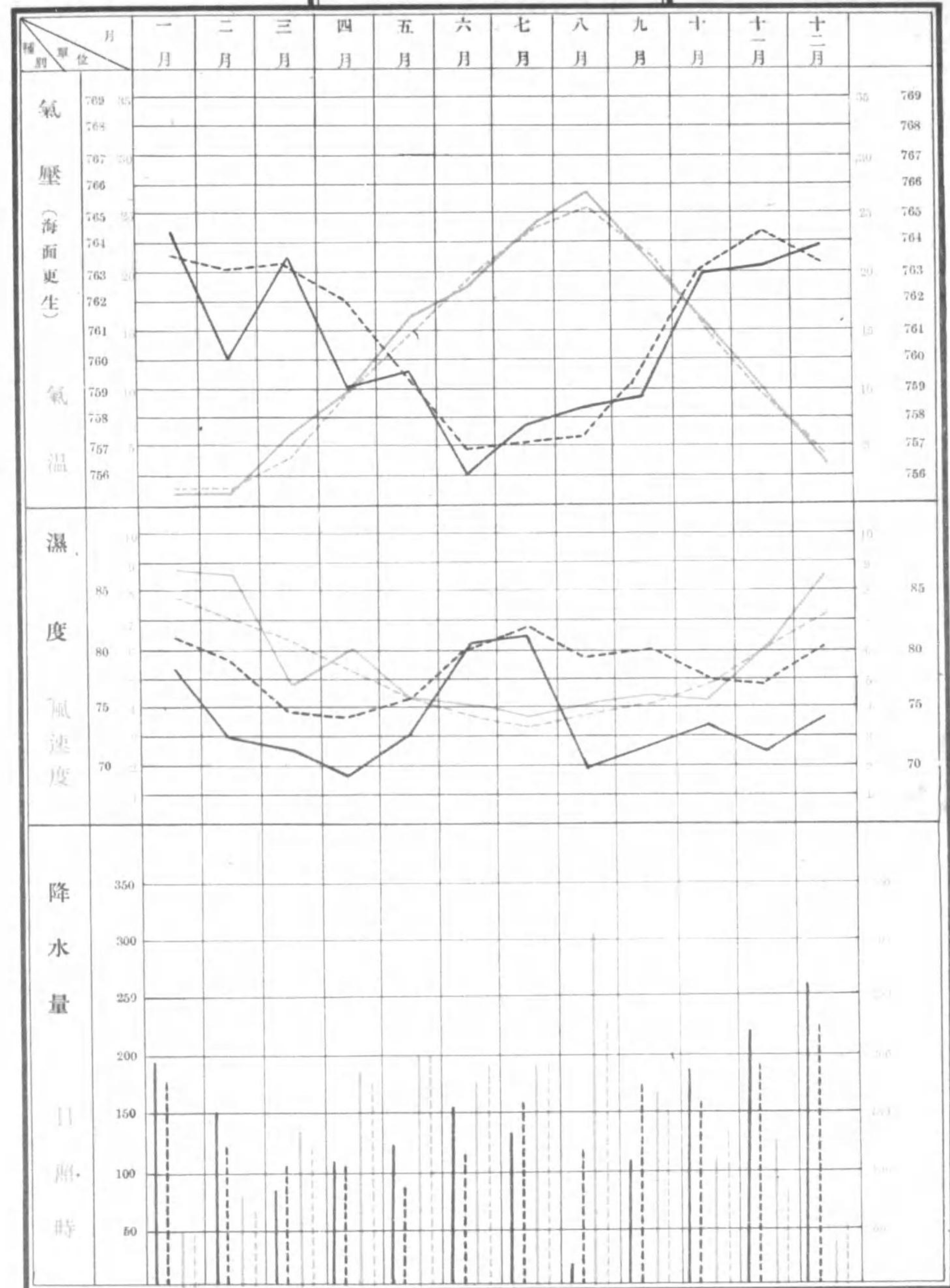
凡例  
 女 男 總數



東蒲原郡 高田市 三條市 東頸城郡 長岡市 西頸城郡 南魚沼郡 北魚沼郡 岩船郡 三島郡 古志郡 中魚沼郡 佐渡郡 南蒲原郡 刈羽郡 西蒲原郡 新潟市 中頸城郡 中蒲原郡 北蒲原郡



昭和十三年新潟氣象圖



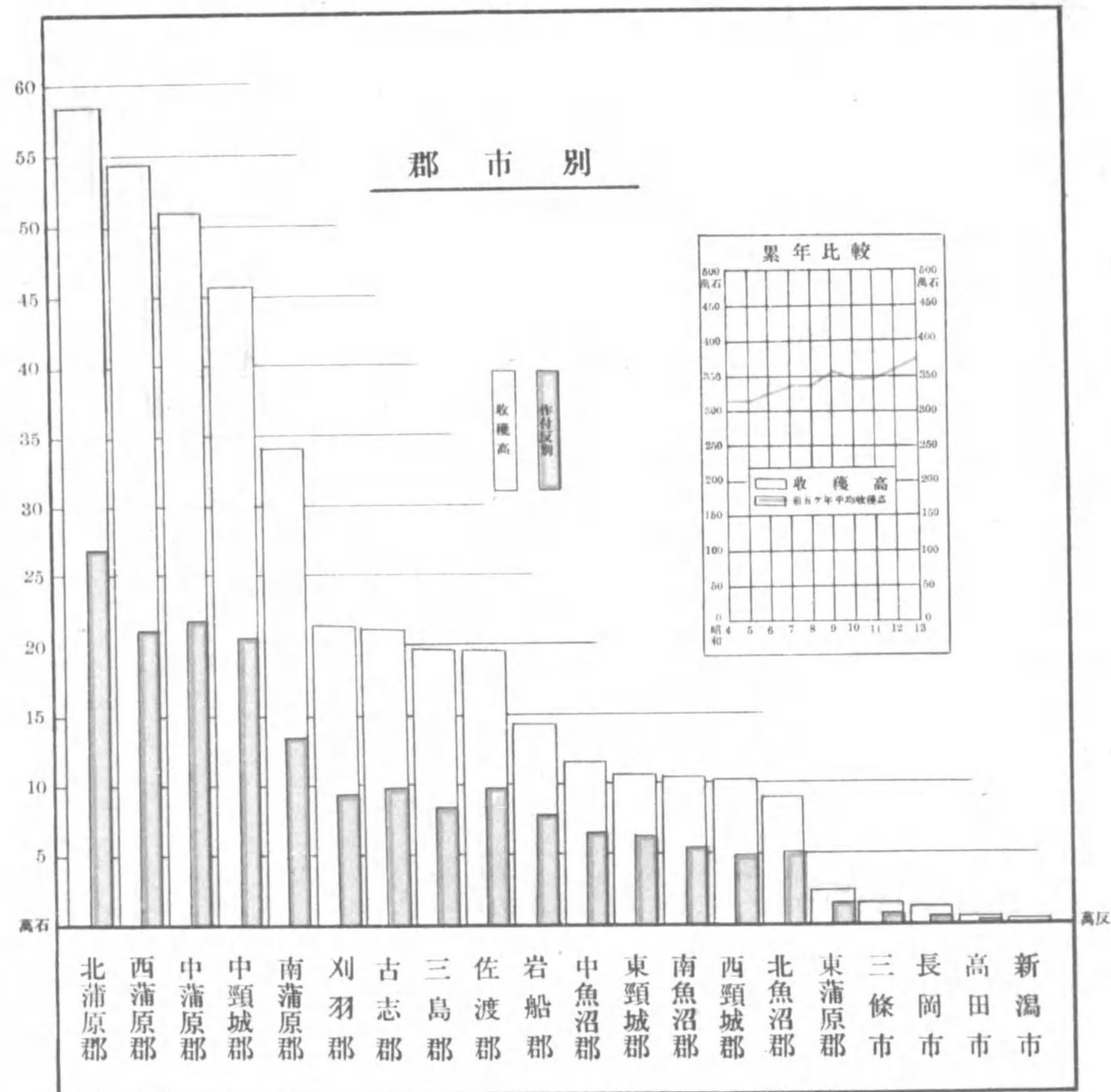

說明 黑線上欄コリ順=氣壓(耗)温度(百分率)降水量(耗) 又點線=累年平均ニテ實線=昭和十三年ヲ示セリ  
 赤線=氣温(攝氏)風速度、平均ニテ毎秒米突單位ト  
 シ日照時(時間)

中央氣象臺新潟測候所



# 米

昭和十三年

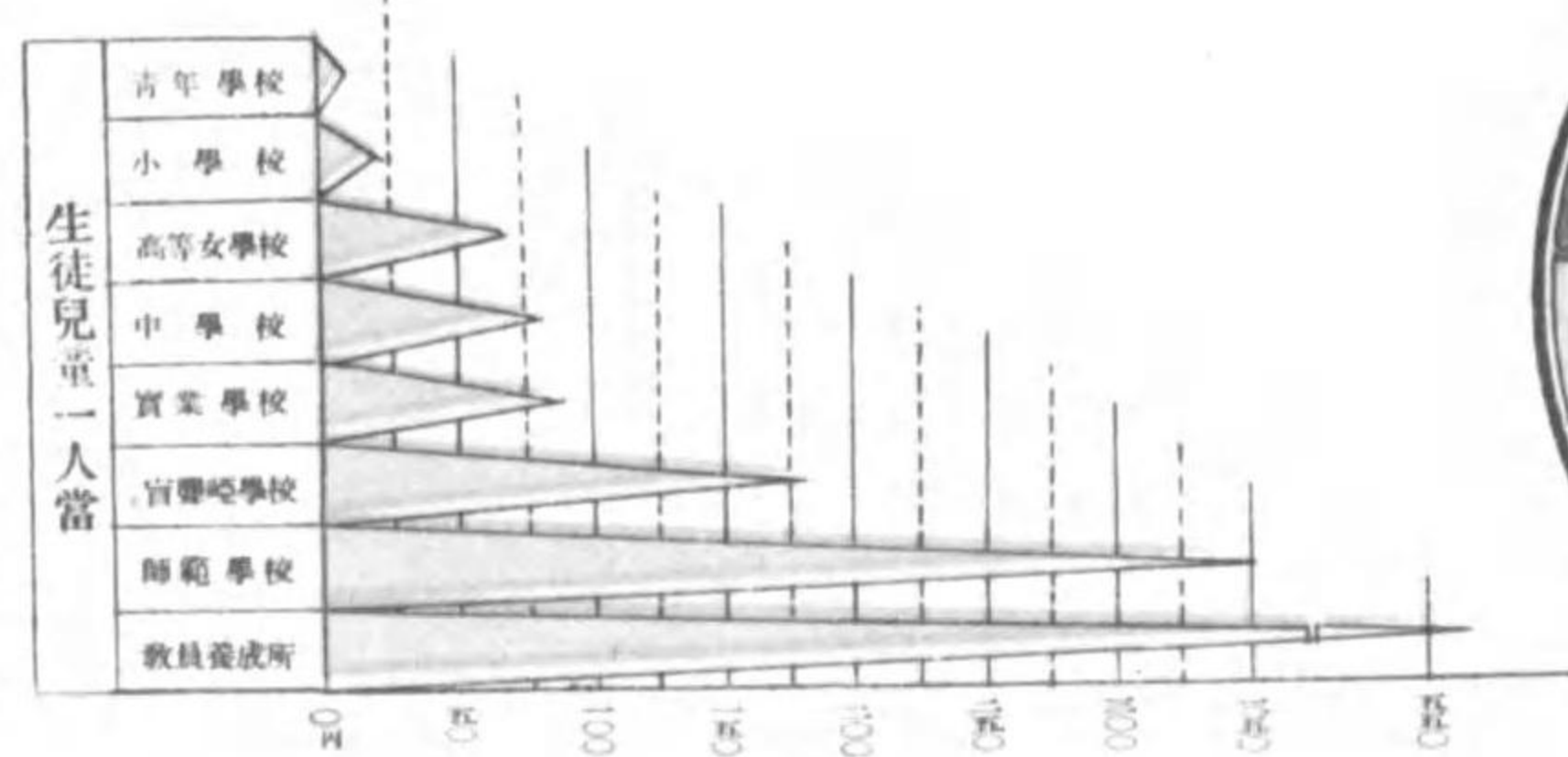




# 學齡兒童並公學費

## 公學費

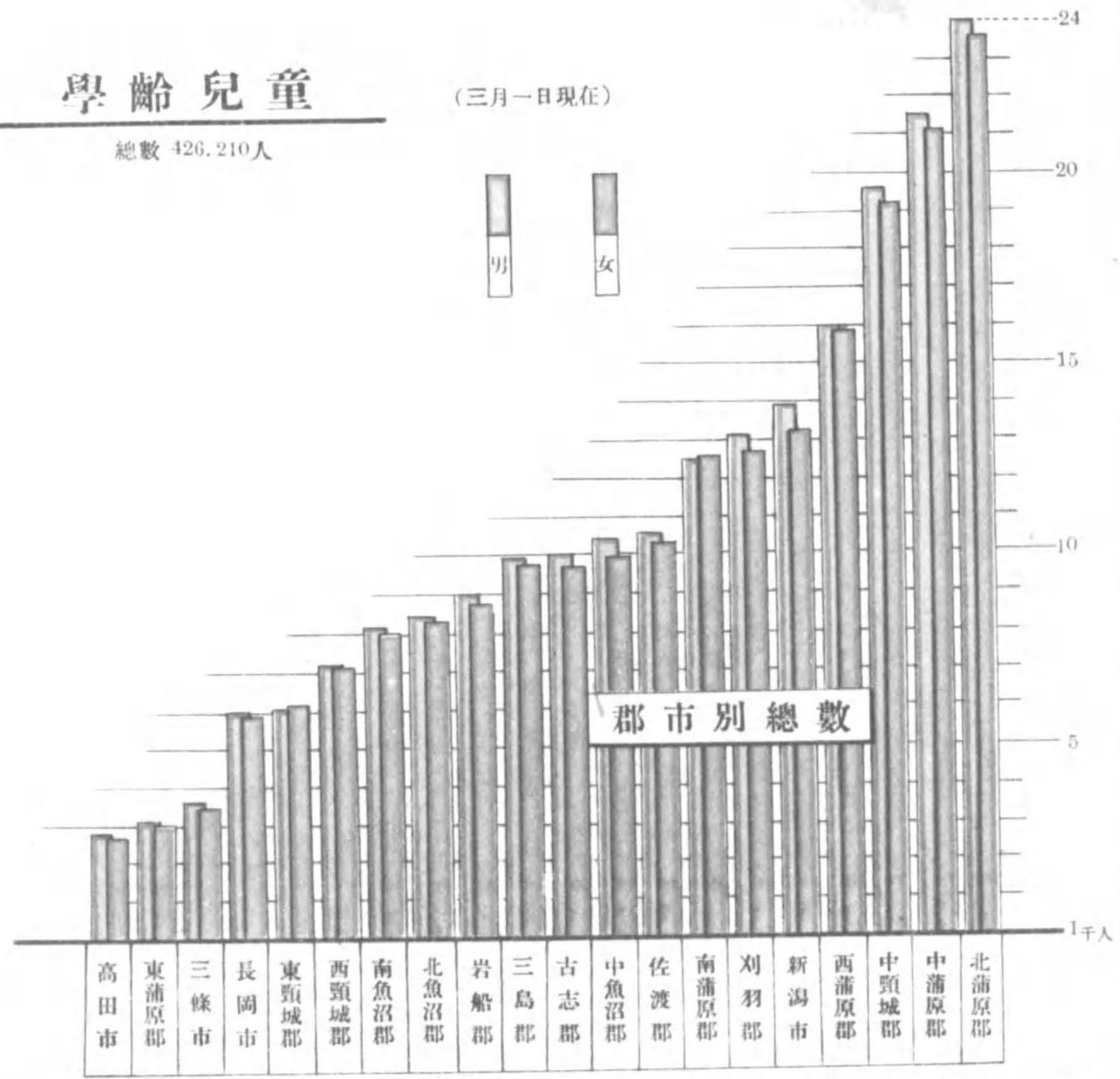
(昭和十三年度)



## 學齡兒童

總數 426,210人

(三月一日現在)

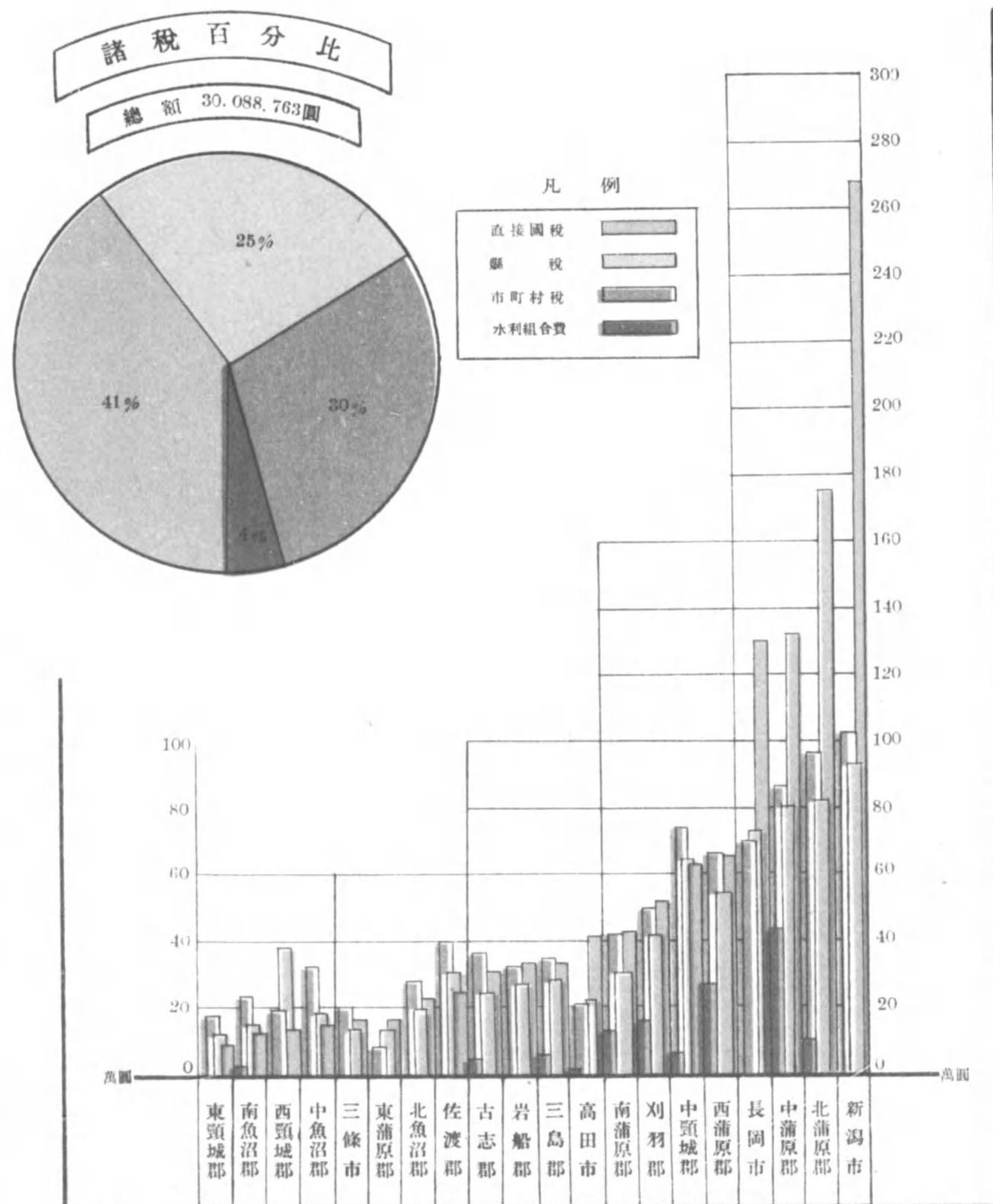


昭和十四年



# 各郡市別租稅負擔額

昭和十二年度





凡 例

1 本書ヲ分類シテ五編トシ更ニ分チテ二十六部門トナス  
 即チ次ノ如シ

第一編	1 土 地	2 戸 口	3 氣 象
	4 交通及通信	5 議會及官公吏	6 慈惠救濟及褒賞
	7 社 寺		
第二編	1 農 業	2 蠶 絲 業	3 林 業
	4 水 産 業	5 工 業	6 商 業
	7 金 融		
第三編	1 學 齡 兒 童	2 小 學 校	3 中 等 學 校
	4 青 年 學 校	5 其ノ他ノ學校	6 衛 生 職 員
	7 圖 書 館・青 年 團	8 學 事 經 濟	
第四編	1 養 察	2 衛 生	3 健 康 保 險
第五編	1 財 政		

- 2 本書ハ管内各官公署ノ報告書又ハ關係官公署ヨリ得タル資料ニ據リ分類編纂セリ
- 3 本書ハ主トシテ昭和十三年及昭和十三年度ノ事實ヲ掲載スト雖既往ノ消長ヲ知ルノ要アルモノハ累年別ニ列記シ尙最近ノ事實ヲ得タル事項ハ之ヲ掲載ス
- 4 表題目ノ下何年トアルハ歷年、何年度トアルハ會計年度、何年何月何日トアルハ其ノ日ノ現在ナリ
- 5 數位ハ概ネ町、圓、貫、坪、石等ノ單位ニ止メ以下ノ單數ハ四捨五入法ヲ用ユト雖其ノ單位以下ノ單數ヲ掲クルモノ及比例數ノ單位ニハ(●)ヲ附セリ
- 6 表中掲載スヘキ事實ナキモノハ(一)數字ノ單位以上ニ達セサルモノハ(0)ヲ事實不詳ノモノ及調査ヲ缺クモノハ(?)ヲ附セリ
- 7 表中掲載スヘキ事實ナキ郡市ハ之ヲ省略セリ

昭和十五年三月

新潟縣總務部統計課



昭和十三年

新潟縣統計書

目 錄

第 一 編

1 土 地	2 戶 口
1 本縣ノ位置..... 1	27 郡市別戶口..... 63
2 新潟縣管轄沿革..... 1	28 町村別戶口..... 64
3 面積廣袤周圍沿海線..... 4	29 郡市別職業戶數..... 74
4 市町村別面積..... 4	30 町村別職業戶數..... 74
5 郡市區畫..... 6	31 郡市別本籍人口及現住戶口增加歩合..... 84
6 市町村區畫..... 6	32 現住人口一萬以上ノ町村..... 94
7 警察管區..... 32	33 縣外出稼者..... 94
8 稅務管區..... 35	34 國勢調査ニ依ル世帯及人口..... 96
9 裁判管區..... 36	35 戶數階級別町村..... 104
10 遞信管區..... 37	36 人口階級別町村數..... 104
11 專賣管區..... 38	
12 林務管區..... 39	3 氣 象
13 縣金庫區畫..... 39	37 新潟累年氣象概況..... 105
14 土木派遣所區畫..... 41	38 新潟氣象概況..... 106
15 陸海軍管區..... 41	39 相川累年氣象概況..... 107
16 山 嶽..... 41	40 相川氣象概況..... 108
17 原 野..... 43	41 高田累年氣象概況..... 109
18 池沼湖ノ周圍面積..... 44	42 高田氣象概況..... 110
19 河 川..... 45	43 十日町累年氣象概況..... 111
20 御陵地及御料林..... 47	44 十日町氣象概況..... 112
21 郡市別民有有租地..... 48	45 日照時數..... 113
22 町村別民有有租地..... 49	46 管内氣象概況..... 114
23 地目變換地..... 59	47 管内最深積雪及霜雪季節..... 116
24 地類變換地..... 59	48 午前十時氣溫..... 118
25 郡市別民有免租地..... 60	49 最高最低氣溫ノ平均..... 119
26 郡市別年期免租地..... 60	50 濕 度..... 120



51 最高氣溫..... 121

52 最低氣溫..... 122

53 最高氣溫ノ極..... 123

54 最低氣溫ノ極..... 124

55 降 水 量..... 125

56 降 水 日 數..... 126

57 季 節 表..... 127

58 縣内ニ發シシ地震..... 128

59 地震觀測回数..... 128

4 交通及通信

60 道 路..... 129

61 橋 梁..... 131

62 著大橋梁(百二十米以上)..... 132

63 港 灣..... 134

64 航 路 標 識..... 135

65 入 港 船 舶..... 136

66 船 客 及 貨 物..... 138

67 郵 便 線 路..... 139

68 電 信 電 話 線 路..... 139

69 通常及小包郵便物..... 139

70 電 信 及 電 話..... 139

71 國有鐵道發着旅客貨物及收入..... 140

72 私設鐵道發着旅客貨物及收入..... 148

73 ラ ズ オ..... 152

5 議會及官公吏

74 貴族院議員..... 153

75 貴族院議員選舉..... 153

76 衆議院議員..... 153

77 衆議院議員選舉..... 154

78 縣會議員選舉..... 154

79 市町村會議員及選舉有權者..... 155

80 縣 職 員..... 155

81 市町村吏員..... 156

6 慈惠救濟及褒賞

82 行 旅 病 人..... 159

83 行 旅 死 亡 人..... 159

84 赤 十 字 社 員..... 160

85 赤十字社員異動..... 160

86 愛國婦人會員..... 161

87 褒 賞..... 161

88 社會事業團體..... 162

89 恩賜財團濟生會治療患者職業別..... 164

90 恩賜財團濟生會治療人員..... 164

7 社 寺

91 神 社 及 神 職..... 165

92 常設供進指定神社..... 165

93 寺 院 及 住 職..... 166

94 神 道 教 務 所..... 168

95 佛 教 及 基 督 教 教 務 所..... 168

第 二 編

1 農 業

1 農產物總價額..... 169

2 田 畑 反 別..... 170

3 耕 地 面 積..... 172

4 牛馬耕田畑反別..... 172

5 茶 畑 及 桑 畑..... 173

6 耕地所有並耕作反別戶數..... 174

7 農 作 業 者..... 174

8 米作農家戶數..... 176

9 農事ニ關スル教育ヲ受ケタル者..... 177

10 耕地整理施行認可累年成績..... 178

11 耕地整理施行前後ノ地目別面積比較..... 178

12 耕地整理事業進捗狀況(其ノ一)..... 179

13 同 上(其ノ二)..... 179

14 米作付反別收穫高及價額..... 180

15 麥作付反別收穫高及價額..... 196

16 食 用 農 產 物..... 196

17 蔬 菜 及 花 卉..... 198

18 工 藝 農 產 物..... 205

19 果 實..... 206

20 綠 肥 用 作 物..... 209

21 青刈飼料作物..... 212

22 桑 苗..... 212

23 果 樹 苗..... 213

24 觀 賞 植 物..... 214

25 生產米檢查成績..... 214

26 移出米檢查成績..... 215

27 生產米及檢査米比較..... 216

28 縣產米仕向地別移出高..... 217

29 縣外產米仕出地別移入高..... 217

30 肥 料 消 費 高..... 218

2 蠶 絲 業

31 蠶絲類生產總價額..... 223

32 春 蠶..... 224

33 夏 秋 蠶..... 224

34 昭和十三年收穫高..... 226

35 製絲場數及釜數..... 240

36 製 絲..... 240

37 眞 綿..... 242

38 蠶 種 製 造..... 243

39 天 蠶..... 244

40 桑畑段別累年比較..... 244

3 林 業

41 林野產物總價額..... 245

42 公私有林野林相別面積..... 245

43 公私有林野所有別面積..... 246

44 公私有林野放牧..... 246

45 保 安 林..... 248

46 公私有林野天然造林..... 249

47 公私有林野人工造林..... 252

48 造 林 用 苗 木..... 257

49 公私有林伐採..... 256

50 林 野 產 物..... 260

4 水 產 業

51 水產物總價額..... 263

52 水 產 業 者..... 264

53 水 產 養 殖..... 265

54 漁 獲 物..... 266

55 漁 船..... 272

56 遠 洋 漁 業..... 272

57 水 產 製 造 物..... 274



5 工 業

58 工 產 總 額..... 279

59 工 場..... 280

60 綿 織 物..... 280

61 絹織物及絹織交織物..... 284

62 毛織物及毛交織物..... 288

63 マニラ麻真田..... 289

64 莫 大 小..... 289

65 麻織物及麻交織物..... 290

66 晒 及 染 物..... 292

67 車 輛 製 造..... 294

68 度量衡器販賣高..... 294

69 度量衡器製作高..... 295

70 瓦 及 土 管..... 296

71 西 洋 紙..... 296

72 植 物 油..... 297

73 漆 器..... 297

74 陶 磁 器..... 298

75 澱 粉..... 299

76 工 業 用 藥 品..... 299

77 酒 類..... 300

78 肥 料..... 300

79 身 裝 品 及 化 粧 品..... 302

80 罐 詰..... 303

81 竹 製 品..... 304

82 乳 肉 製 品..... 304

83 製 革..... 305

84 藥 製 品..... 305

85 紙 製 品..... 306

86 木 製 品..... 306

87 陶 物 類..... 307

88 藤 製 品..... 308

89 杞 柳 製 品..... 308

90 帽 子..... 308

91 刷 子 及 刷 毛..... 309

92 疊表蕨蔴及花蔴..... 309

93 製 茶..... 310

94 皮 革 製 品..... 311

95 和 紙..... 312

96 漆 液..... 313

97 各 種 工 產 物..... 314

98 各 種 飲 食 物..... 320

99 蠶 綢..... 324

6 商 業

100 商 工 會 議 所..... 325

101 米穀株式取引所..... 325

102 新潟縣物產紹介所..... 325

103 產業組合聯合會..... 326

104 產業組合(其ノ一)..... 326

105 同 上(其ノ二)..... 327

106 農 業 倉 庫..... 327

107 商 業 組 合..... 328

108 工 業 組 合..... 328

109 漁 業 組 合..... 328

110 酒 造 組 合..... 329

111 森 林 組 合..... 329

112 同 業 組 合..... 329

113 其ノ他ノ組合..... 329

114 會 社..... 330

7 金 融

115 郵 便 貯 金..... 339

116 郵 便 爲 替..... 339

117 郵 便 振 替 貯 金..... 339

118 郵 便 貯 金 現 在 高..... 340

119 普 通 銀 行 資 產 負 債 表..... 342

120 貯 蓄 銀 行 資 產 負 債 表..... 342

121 無 盡 會 社 資 產 負 債 表..... 342

第 三 編

1 學 齡 兒 童

1 而機戸口及學齡兒童..... 345

2 學 齡 兒 童..... 346

3 不 就 學 學 齡 兒 童 (其ノ一就 學 猶 豫 者)..... 348

4 同 上(其ノ二就 學 免 除 者)..... 348

5 不 就 學 兒 童 ノ 事 由 別..... 350

6 學 齡 兒 童 中 盲 者 聾 啞 者..... 350

2 小 學 校

7 小 學 校 (本 校)..... 351

8 小 學 校 (分 教 場)..... 351

9 小 學 校 學 級 (正 教 科)..... 352

10 學 級 別 市 町 村 立 小 學 校 (正 教 科)..... 354

11 小 學 校 教 員 總 數..... 356

12 本 科 正 教 員..... 358

13 專 科 正 教 員..... 360

14 准 教 員 及 代 用 教 員..... 361

15 市 町 村 立 小 學 校 教 員 俸 給 別 (其ノ一總 數)..... 362

16 同 上 (其ノ二尋 常 科 勤 務 小 學 校 本 科 正 教 員)..... 364

17 同 上 (其ノ三尋 常 科 勤 務 尋 常 小 學 校 本 科 正 教 員)..... 364

18 同 上 (其ノ四高 等 科 勤 務 小 學 校 本 科 正 教 員)..... 366

19 同 上 (其ノ五尋 常 科 勤 務 專 科 正 教 員)..... 366

20 同 上 (其ノ六高 等 科 勤 務 專 科 正 教 員)..... 368

21 同 上 (其ノ七尋 常 科 勤 務 准 教 員)..... 368

22 同 上 (其ノ八尋 常 科 勤 務 代 用 教 員)..... 370

23 同 上 (其ノ九高 等 科 勤 務 代 用 教 員)..... 370

24 市 町 村 立 小 學 校 教 員 在 職 及 勤 課 年 數..... 372

25 小 學 校 兒 童..... 374

26 小 學 校 尋 常 科 兒 童 學 年 別 (正 教 科)..... 376

27 小 學 校 高 等 科 兒 童 學 年 別 (正 教 科)..... 378

28 小 學 校 兒 童 日 日 平 均 出 席 數 (正 教 科)..... 380

29 小 學 校 兒 童 日 日 平 均 缺 席 數 (正 教 科)..... 380

30 小 學 校 兒 童 百 人 中 日 日 平 均 出 席 步 合 (正 教 科)..... 382

31 小 學 校 入 學 者..... 382

32 小 學 校 卒 業 者..... 384

33 尋 常 小 學 校 卒 業 者、高 等 小 (尋 常 小 學 學 校 終 了 又 ハ 卒 業 者 狀 況 調 査 卒 業 者)..... 386

34 同 上 (高 等 小 學 校 第 一 學 年 終 了 者)..... 386

35 同 上 (高 等 小 學 校 第 二 學 年 卒 業 者)..... 388

36 同 上 (高 等 小 學 校 第 二 學 年 終 了 者)..... 388

37 同 上 (高 等 小 學 校 第 三 學 年 卒 業 者)..... 390

38 授 業 料 ヲ 徵 收 ス ル 市 町 村 立 小 學 校..... 390

39 市 町 村 立 小 學 校 教 員 住 宅..... 392

40 小 學 校 教 員、幼 稚 園 保 姆 檢 定 及 免 許 狀 授 與..... 392

41 加 設 科 目 ヲ 課 ス ル 市 町 村 立 小 學 校..... 394

42 二 部 授 業 施 行 ノ 市 町 村 立 小 學 校..... 394

3 中 等 學 校

43 師 範 學 校..... 395

44 中 學 校..... 402

45 高 等 女 學 校..... 406

46 甲 種 程 度 ノ 實 業 學 校..... 414

47 乙 種 程 度 ノ 實 業 學 校..... 420

48 公 立 中 等 學 校 生 徒 本 籍 別..... 426

49 公 立 中 等 學 校 卒 業 者 本 籍 別..... 428

50 公 立 中 等 學 校 入 學 者 父 兄 ノ 職 業 別..... 430

51 公 立 中 等 學 校 長 及 正 教 員 在 職 年 數..... 432

52 中 等 學 校 教 員 資 格 別..... 434

4 青 年 學 校

53 青 年 學 校 教 員 養 成 所..... 437

54 青 年 學 校 總 數..... 438

55 工 業 青 年 學 校..... 440

56 農 業 青 年 學 校..... 440

57 水 產 青 年 學 校..... 440

58 商 業 青 年 學 校..... 442

59 其ノ他ノ青 年 學 校..... 442



5 其ノ他ノ學校

60 盲聾啞學校…………… 445  
 61 小學校ニ類スル各種學校…………… 445  
 62 中學校ニ類スル各種學校…………… 446  
 63 其ノ他ノ各種學校…………… 446  
 64 幼稚園…………… 448

6 衛生職員

65 醫擔任別…………… 451  
 66 醫資格別人員…………… 451  
 67 齒科醫擔任別…………… 452  
 68 齒科醫資格別人員…………… 452  
 69 看護婦擔任別…………… 453  
 70 看護婦資格別人員…………… 453

7 圖書館・青年團

71 圖書館…………… 455  
 72 男子青年團…………… 461  
 73 女子青年團…………… 462

8 學事經濟

74 縣市町村公學費…………… 463  
 75 縣公學費…………… 464  
 76 市町村公學費…………… 468  
 77 縣市町村公學收入…………… 476  
 78 縣公學收入…………… 477  
 79 市町村公學收入…………… 479  
 80 縣市町村公學資產…………… 484  
 81 縣公學資產…………… 484  
 82 市町村公學資產…………… 488  
 83 市町村立小學校教員加俸資金收支…………… 496  
 84 市町村立小學校教員加俸…………… 496  
 85 教育資金…………… 500  
 86 兒童就學獎勵資金…………… 500

87 男女青年團體事業獎勵資金…………… 500  
 88 公立學校職員年功加俸資金…………… 500  
 89 兒童就學獎勵費支出狀況調(其ノ一)…………… 502  
 90 兒童就學獎勵費支出狀況調(其ノ二)…………… 505

第 四 編

1 警 察

1 警察職員配置(定員)…………… 509  
 2 警察官吏勤慣年數…………… 510  
 3 警察官吏俸給…………… 510  
 4 警察官吏年齡別…………… 511  
 5 巡查志願者教育程度…………… 511  
 6 巡查教習生…………… 511  
 7 警察上死傷セシ人員…………… 511  
 8 犯罪者ノ年齡別…………… 512  
 9 犯罪者ノ教育程度…………… 512  
 10 犯 罪…………… 513  
 11 警察犯即決事件…………… 514  
 12 諸規則違反即決事件…………… 516  
 13 行政執行法第一條ニ依ル處分…………… 519  
 14 違警罪即決處分及正式裁判數…………… 519  
 15 未成年者喫煙禁止法違反者…………… 519  
 16 密賣煙人員及虛康診斷…………… 519  
 17 銃砲取引…………… 520  
 18 軍用銃砲與動…………… 520  
 19 火藥類ノ賣買種類及數量…………… 520  
 20 狩獵免狀下附及稅額…………… 520  
 21 出寄留者及其ノ他不在者…………… 521  
 22 外國渡航許可証發給下附人員…………… 524  
 23 外國在留人員及送金…………… 525  
 24 取締營業者…………… 526  
 25 災害其ノ他事故ニ依ル死亡者…………… 527  
 26 自殺者ノ月別及所爲…………… 527  
 27 自殺者ノ年齡及原因…………… 528  
 28 自殺者ノ配偶關係…………… 529  
 29 殺害ノ原因ニ因ル被殺傷者…………… 529  
 30 公設消防組及器具…………… 530  
 31 自動車運轉者…………… 530

32 演劇及興行…………… 531  
 33 遊藝人…………… 531  
 34 交通事故…………… 531  
 35 火災(其ノ一)…………… 532  
 36 火災(其ノ二)…………… 532  
 37 火災(其ノ三)…………… 534  
 38 火災(其ノ四)…………… 534  
 39 變 災…………… 536

2 衛 生

40 病 院…………… 539  
 41 病院患者病類別…………… 540  
 42 醫 師…………… 541  
 43 齒科醫師…………… 542  
 44 藥 劑 師…………… 543  
 45 產婆、看護婦、鍼按、入齒、接骨營業者…………… 544  
 46 產婆、看護婦試驗成績…………… 545  
 47 鍼灸按摩術試驗成績…………… 545  
 48 鍼灸按摩術營業者…………… 545  
 49 藥種商及賣藥營業者…………… 546  
 50 阿片賣下及納付人員…………… 546  
 51 賣藥巡視施行成績…………… 547  
 52 藥品巡視施行成績…………… 547  
 53 飲食物其ノ他ノ物品試驗成績…………… 548  
 54 鐵 泉 種 類 別…………… 549  
 55 鐵 泉 寄 客 月 別…………… 549  
 56 水 道…………… 550  
 57 共同井泉改良費補助…………… 551  
 58 中 毒 者…………… 551  
 59 畜牛結核病検査成績…………… 552  
 60 食用ニ供セシ屠畜ノ頭數及屠肉重量…………… 554  
 61 屠殺禁止及屠殺後全部廢棄セシ頭數並屠肉重量…………… 555  
 62 一部廢棄ノ屠殺頭數及屠肉重量…………… 555



63 種痘成績..... 556

64 傳染病患者及死亡者都市別..... 558

65 傳染病患者及死亡者年齢別..... 560

66 傳染病患者及死亡者月別..... 562

67 傳染病患者職業別..... 563

68 傳染病患者治療成績..... 563

69 傳染病豫防係員..... 564

70 傳染病豫防費..... 564

71 ウイル氏病患者死亡者月別..... 565

72 恙虫病..... 565

73 梅毒診断治療成績..... 566

74 盲啞者..... 567

75 精神病患者病院別..... 568

76 發病ノ月ニ依リ分チタル精神病患者..... 568

77 年齢及縁事關係ニ依リ分チタル精神病患者..... 568

78 職業教育及飲酒喫煙ニ依リ分チタル精神病患者..... 569

79 墳墓地、火葬場、睡衣及産汚物埋焼却場敷地埋火葬人員..... 571

80 汚物掃除..... 571

81 男女原因別死亡..... 572

82 男女月別死亡..... 572

3 健康保險

83 被保險者（其ノ一）..... 573

84 被保險者（其ノ二）..... 573

85 被保險者（其ノ三）..... 574

86 工場及事業場別被保險者數..... 575

87 療養ノ給付..... 577

88 療養費..... 578

89 傷病手當金..... 578

90 埋葬料及埋葬費..... 579

91 分娩費..... 579

92 産院收容及助産ノ手當..... 580

93 出産手當金..... 580

94 保險給付費..... 580

95 療養ノ給付及傷病手當金ノ傷病別轉歸別..... 581

96 保險醫、保險藥劑師及保險產婆..... 582

97 保 險 料..... 582

第 五 編

1 財 政

1 租稅公課總額並一戸當..... 583

2 國稅種目別..... 584

3 地 租..... 584

4 地租納額別人員..... 585

5 所 得 稅..... 586

6 所得稅納額別人員..... 587

7 個人營業收益稅..... 586

8 個人營業收益稅納額別人員..... 588

9 法人營業收益稅..... 588

10 法人營業收益稅納額別人員..... 589

11 資 本 利 子 稅..... 589

12 酒 稅..... 590

13 釀 業 稅..... 590

14 消 費 稅..... 591

15 清涼飲料稅..... 591

16 縣有財產（其ノ一）..... 592

17 縣有財產（其ノ二）..... 593

18 市町村有財產（其ノ一）..... 594

19 市町村有財產（其ノ二）..... 594

20 區 有 財 產..... 595

21 部落有財產..... 595

22 水利組合有財產（其ノ一）..... 596

23 水利組合有財產（其ノ二）..... 596

24 縣豫算一般會計歲入出科目別豫算累年比較（當初豫算）..... 597

25 町村費歲入出科目別豫算累年比較..... 598

26 縣歲入決算..... 599

27 縣歲出決算..... 600

28 市歲入決算..... 604

29 市歲出決算..... 605

30 町村歲入決算..... 606

31 町村歲出決算..... 608

32 普通水利組合歲入決算..... 610

33 普通水利組合歲出決算..... 612

34 水害豫防組合歲入決算..... 614

35 水害豫防組合歲出決算..... 616

36 縣 債..... 618

37 市町村組合債..... 619



第一編

土地戶口氣象其他



# 1. 土 地

總 面 積	.....	12 578.05	<small>千坪</small>
內			
越 後 國	.....	11 720.81	
佐 渡 國	.....	857.24	
市	.....	4	
町	.....	52	
村	.....	346	
御陵地及御料林野	.....	182 021.3	<small>反 別 貨價額 町 歩 円</small>
田	.....	178 539.1	<small>町反</small> 29 989 523
民 畑	.....	69 085.3	3 629 863
有 它 地	.....	48 255 152	<small>坪</small> 10 368 902
々 山 林	.....	255 437.0	<small>町反</small> 1 294 348
租 地 原 野	.....	13 935.1	124 024
其 他	.....	3 011.7	64 791
民有免租地	.....	26 787.2	
民有年期免租地	.....	4 714.4	



1. 本縣ノ位置

地方・方位	經度極點		方位	緯度極點		
	地	名東經		地	名北緯	
越後國	極東	岩船郡三浦村朝日嶽	度分 139.47	極南	西頸城郡小瀨村小蓮華山	度分 36.43
	極西	西頸城郡市振村鏡川口	137.47	極北	岩船郡大川谷村海岸縣境	38.34
佐渡國	極東	佐渡郡河崎村崎崎	138.35	極南	佐渡郡小木町南甲山	37.45
	極西	佐渡郡稻刈町春日嶺	138.14	極北	佐渡郡内海府村彈崎	38.15

2. 新潟縣管轄沿革

郡市	自明治十年至十四年	自明治九年	自明治七年至八年	六年	五年	四年	三年	二年	明治元年
新潟市 北蒲原郡ノ内							三月七日新設 新潟縣	二月二十二日 新潟縣	新潟縣 支配所
北、中、西 南蒲原郡ノ内							七月二十七日 水原縣		水原縣 支配所
中、西 南蒲原郡ノ内						七月十四日 新潟縣			桑名藩
北、中、西 南蒲原郡ノ内									若松藩
三島、西 南蒲原郡ノ内									村上藩
北、中、西 南蒲原郡ノ内						同 新設田縣			新設田藩
西、南蒲原郡ノ内							八月二十五日 柏崎縣		長岡藩
中、南蒲原郡ノ内						同 村松縣			村松藩
西、南蒲原郡ノ内						同 與板縣			與板藩
西、南蒲原郡ノ内						十一月十二日 新潟縣	同 高崎縣		高崎藩
西蒲原郡ノ内						同 峰岡縣			峰岡藩
北蒲原郡ノ内						同 村上縣			村上藩



2. 新潟縣管轄沿革 (續)

郡市	自明治十至十四年	自明治七年至八年	九年	十年	十一年	十二年	十三年	十一年	明治元年
北蒲原郡ノ内								七月十四日 黒川縣	黒川藩
同								同日 三日市縣	三日市藩
岩船郡ノ内									水原 支配所
同								六月十日 新潟縣	若松藩
同	新潟縣	新潟縣	新潟縣					同日 村上縣	村上藩
同									米澤藩
同									一橋親所
三島郡ノ内 北蒲原郡ノ内 東頸城郡ノ内									出雲崎 支配所
三島郡ノ内 北蒲原郡ノ内									若松藩
三島郡ノ内 北蒲原郡ノ内 古志郡ノ内 刈羽郡ノ内									桑名藩
三島郡ノ内 古志郡ノ内 刈羽郡ノ内								八月二十五日 柏崎縣	長岡藩
三島郡ノ内									上ノ山藩
北魚沼郡ノ内									宇都宮藩
南魚沼郡ノ内								十一月十二日 柏崎縣	協野町 支配所
中、西頸城郡ノ内									川浦 支配所
三島郡ノ内 刈羽郡ノ内								同日 與板縣	與板藩
北魚沼郡ノ内 西頸城郡ノ内								同日 清崎縣	清崎藩
刈羽郡ノ内								同日 上ノ山縣	上ノ山藩

2. 新潟縣管轄沿革 (續)

郡市	自明治十至十四年	自明治七年至八年	九年	十年	十一年	十二年	十三年	十二年	明治元年
刈羽郡ノ内 東、中、西頸城郡ノ内								七月十四日 椎谷縣	椎谷藩
刈羽郡ノ内								同日 高田縣	高田藩
佐渡郡								十月十二日 相川縣	七月二日 佐渡縣 佐渡奉行 支配所
東蒲原郡	十月九日 新潟縣	八月二十二日 福島縣						五月二日 若松縣	會津藩

初メ越後國ハ十一藩(高田、新發田、長岡、村上、村松、與板、高崎、黒川、椎谷、三日市、峰岡)ノ提封ト幕府ノ支管下ニ係リ佐渡國ハ幕府ノ直轄ニ係ル、明治元年四月十九日越後國=新潟縣ト改メテ置キ、同月二十四日佐渡國=佐渡縣ト改メテ置キ、同年六月三日新潟縣ト改メテ越後府トナス、同年七月二十七日越後國=柏崎縣ト改メテ置キ、同年九月二日佐渡縣ト改メテ佐渡府トナス、同月二十一日越後府ヲ改メテ新潟府トナス、同二年二月八日再ヒ越後府ヲ置ク、同月二十二日新潟府ヲ改メテ新潟縣トナシ柏崎、佐渡ノ二縣ヲ廢シ越後府ニ合ス、同年七月二十日再ヒ佐渡縣ヲ置ク、同月二十七日越後府ヲ改メテ水原縣トナシ新潟縣ヲ廢シ之ニ併ス、同年八月二十五日水原縣ヲ割キテ又柏崎縣ヲ置ク、同三年三月七日水原縣ヲ廢シテ再ヒ新潟縣ヲ置ク、同年十月二十二日長岡藩ヲ廢シテ柏崎縣ニ併ス、同四年七月十四日十藩ヲ廢シテ縣トナス、於是二國分レテ十三縣トナリ、同年十一月二十日悉ク是等ノ縣ヲ廢シ更ニ越後國=新潟、柏崎ノ二縣ヲ佐渡國ニハ相川縣ト改メテ置キ、同六年六月十日柏崎縣ヲ廢シ新潟縣ニ合ス、同九年四月十八日相川縣ヲ廢シテ新潟縣ニ併セ降ツテ同十九年五月十日福島縣ノ管轄タリシ現在ノ東蒲原郡ヲ合併シ以テ現今ニ至ル。

置縣以來長官ノ任命下記ノ如シ

明治	四年十一月	縣令	平松時厚	在任月
同	五年五月	同	楠本正隆	0.7
同	八年十一月	同	水山盛輝	3.4
同	十八年四月	同知事	篠崎五郎	9.6
同	十九年七月			
同	二十二年十二月	同	千田貞曉	4.9
同	二十四年四月	同	瀧手田安	1.5
同	二十九年二月	同	淺田德則	4.11
同	三十年四月	同	勝間田清臣	1.3
同	三十三年一月	同	千田清盛	2.10
同	三十三年九月	同	柏田文清	0.9
同	三十六年二月	同	阿部家隆	2.6
同	四十年一月	同	伯備清樓	4.0
同	四十五年三月	同	森正嘉	5.3
同	元年十二月	同	伊多嘉	0.10
同	二年三月	同	安藤伸	0.4
同	三年四月	同	北川信	1.2
同	五年五月	同	邊勝三	2.3
同	六年十二月	同	太田正弘	1.8
同	八年四月	同	小三武	1.5
同	十二年六月	同	三松武	4.3
同	十四年四月	同	力尾庄一	2.5
同	十六年五月	同	石松雄	1.7
同	十八年七月	同	三松武	0.11
同	二十年八月	同	松野也	0.4
同	二十二年十月	同	小千宮	1.3
同	二十四年十二月	同	中野也	0.3
同	二十六年一月	同	延安	0.7
同	二十八年三月	同	梅之次	2.8
同	三十年五月	同	吉助	1.4
同	三十二年七月	同	清吉	1.4



3. 面積廣袤周圍沿海線

Table with 8 columns: 面積, 全面積=對スル百分比, 廣, 袤, 周圍, 沿海線, 全沿海線=對スル百分比. Rows include 總數, 北滿原郡, 中滿原郡, etc.

- 1. 本調査ハ陸地測量部ノ調査ニ依ル
2. 廣袤ハ東西南北ノ各端ヲ通シテ成ル矩形ノ一邊ニ據リ測定セリ

4. 市町村別面積

Table with 8 columns: 市町村名, 面積, 市町村名, 面積, 市町村名, 面積, 市町村名, 面積. Lists various municipalities and their areas.

4. 市町村別面積 (續)

Table with 8 columns: 市町村名, 面積, 市町村名, 面積, 市町村名, 面積, 市町村名, 面積. Continuation of the previous table, listing more municipalities and their areas.



4. 市町村別面積 (續)

Table with 4 columns: 市町村名, 面積, 市町村名, 面積. Lists various municipalities and their areas.

5. 郡市區畫 (昭和十四年十月一日現在)

Table with 5 columns: 町, 村, 計, 大字, 市. Shows the number of towns, villages, total, and large characters for various prefectures.

6. 市町村區畫

Table for 新潟市 (Niigata City) showing district boundaries with columns for 市名, 大字名, and 大字數.

6. 市町村區畫 (續)

Table for 長岡市 (Nagaoka City) showing district boundaries with columns for 市名, 大字名, and 大字數.

長岡市

Table for 長岡市 (Nagaoka City) showing district boundaries with columns for 市名, 大字名, and 大字數.



6. 市 町 村 區 畫 (續)

市 名	大 字 名	大字數
田町町町町	田内新 藤明	42
山石西地神	山石西地神	
町町町町	島川新 崎盤	
町町町町	北古東川常	
町町町町	町町町町	
町町町町	島治一五	
町町町町	中文町	
町町町町	下西新上敷	
町町町町	島治一五	
町町町町	中文町	

高 田 市

市 名	大 字 名	大字數
高田市	寺東本城高	50
町町町町	本東城土	
町町町町	本城土	
町町町町	本城土	
町町町町	本城土	
町町町町	本城土	
町町町町	本城土	
町町町町	本城土	
町町町町	本城土	
町町町町	本城土	

三 條 市

市 名	大 字 名	大字數
三條市	一西石西	16
町町町町	北荒栗	
町町町町	中町林	
町町町町	三新四	
町町町町	條光町	
町町町町	嘉田新	
町町町町	川島保	
町町町町	東島曲	
町町町町	嘉田新	
町町町町	川島保	

北 蒲 原 郡

町 村 名	大 字 名	大字數
安田村	田屋北仁	16
分田村	分寺堀	
堀越村	堀野	
京ヶ瀬村	京ヶ瀬	
水原町	水原	
笹岡村	笹岡	
安田村	安田	
分田村	分田	
堀越村	堀越	
京ヶ瀬村	京ヶ瀬	

6. 市 町 村 區 畫 (續)

町 村 名	大 字 名	大字數
神山村	天船 上上山下	42
四方村	太森大	
長浦村	關浦内	
葛塚町	葛前新	
間川村	新崎	
木崎村	佛木笹	
佐々木村	飯佐曾飯	
中浦村	天福竹荒戸上	
本田村	本荒大六	
松浦村	荒大六	
新設田町	新設田	3
五十公野村	五十公野	
米倉村	米倉	
赤谷村	赤谷	
鴻沼村	鴻沼	
聖蹟村	聖蹟	
猿橋村	猿橋	
神山村	神山	
四方村	四方	
長浦村	長浦	







6. 市 町 村 區 畫 (續)

町 村 名	大 字 名	大字數
大 瀧 原 村	{ 笹野町 橋中原 中上高 澤野松 刈寺 羽田 中野橋 }	13
七 谷 村	{ 富中上 寄大高 上下 土高 倉柳 下上 土大 倉谷 長西 谷山 下黒 大 谷水 }	11
十 全 村	{ 上 戸 倉野 下中 戸 倉島 *安新 出屋 大大 口原 別山 所谷 }	10
村 松 町		—
川 内 村	{ 矢仙松上 見 杉 津谷野川 下阿彌陀 瀬針渡 *川 内澤目 土阿小 彌陀面 瀧高谷 水篠下 戸 野坪川 }	16
川 東 村	{ *中馬 川 新下田 菅大大赤 出谷郷羽 笹小小土 堀田流堀 尾切大東 四ツ 白畑 堀山澤新 小小柄四 ツ 栗屋 }	20
集 本 村	{ *論 湖 清 湖 一本 杉 高山 }	4
横 越 村	{ 小藤 杉山 *横胸 越込 木 津 二本 木 澤 海 }	7
大 江 山 村	{ 松大西 山新 直西江 山田口 笹北山新 山田 藤丸山新 岡田 細著 荷谷新 山田 }	12
石 山 村	{ 中栗 島山越山 尾石西中 池山ツ山 猿下上竹 馬ケ木 場戸尾 下 牡紫 榎丹 場山竹 中野 山海又戸 長島 中 木 }	21
大 形 村	{ 津寺岡 島新 屋田山 松一 日 崎市 河中新野 田野 *海老ヶ 湖所 進谷内新 田新 田 }	11
島 屋 野 村	{ *近観米小 張ノ 江松山木 天網 神川ノ 尾原内 下島 所屋竹 島野山 出大神 來 導 島島寺 上 笹女 所 島口池 }	16
曾 野 木 村	{ 久合 藤子 興ヶ新 野作田 *曾 右衛門新 田川 祖嘉 父興野 木 儀天野新 田 楚川新 田 丸 島新 田 }	11
兩 川 村	{ 舞野 湯野 平嘉 賀瀬 和 田屋 花ノ 牧 上和 田 }	8
龜 田 町	{ 早茅 野 通山根 泥袋貝 湯津塚 編砂城 ノ 子崩所 *長龜 湯田 丸船 戸 湯山 }	13
計		353

6. 市 町 村 區 畫 (續)

町 村 名	大 字 名	大字數
坂 井 輪 村	{ *坂平橋坂寺 尾井 井島受受尾 須曹高嘉 山 賀山受木 大樂向新 千通 野坊島受 小五新小 針受通新 市丸玄龜 左衛門 門島的貝 }	21
内 野 町	{ 五十嵐 濱 中 濱 *内 野 藤藏新 田戸 坂谷 田内 中 權 寺 }	3
赤 塚 村	{ 山丸 崎山 *赤北 塚山 藤藏新 田戸 坂谷 田内 中 權 寺 }	9
角 田 村	{ *越前 濱 角 田 濱 四ツ郷屋 }	3
松 野 尾 村	{ *松野 尾 松山新 田 新保新 田 大原新 田 }	4
峰 岡 村	{ 前伏上 木 田部島 *竹松 野郷ノ 町屋木 仁舟福 個 戸井 布平峰 日澤岡 稻下 木 島 }	14
浦 濱 村	{ *五ヶ 濱 角 海 濱 }	2
間 瀬 村		—
岩 室 村	{ 石夏油 榎野 瀧井島田會 金池原新 田野谷室 久西横橋 保會 田中根本 南高西尻 谷長 地畑島引 猿西海田 ヶ船子 瀧越上島 }	21
彌 彦 村	{ 上觀大 秋 泉寺戸野 *彌村川 助 彦山崎穴 走 濱平 出 龍 井境矢山 田江作崎 山麓田中 岸田中山 }	20
國 上 村	{ 國泉溝 古新 田 渡新牧ヶ花新 村新 田 眞新 佐善村新 田 木新 村新 田 山田新 田 *中牧 佐高 彌七 島花受 源佐 橋 新 田 入新 田 善新 田 }	18
地 蔵 堂 町	{ *地 蔵 堂 大武新 田 }	2
栗 生 津 村	{ *栗上 河 津原 高木村古 新 田 野本新 田 下栗生津 平井新 田 }	7
吉 田 町	{ *吉 鴻ノ 田 松岡新 田 野神古 新 田 野 本西 太 田 宮小 路 }	9
米 納 津 村	{ 佐大 保新 田 西儀塚新 田 *富 永 森 富永十兵衛 新 田 米納 津 }	9
漆 山 村	{ 漆海 上 中 野 古志村田 井林 寺淵村新 田 島木 下郷 屋 田 赤馬 鐘堀 }	14
和 納 村	{ 高本 橋町 富 原 *上 和 納 津 雲 田 安 尻 }	8
卷 町	{ *卷 堀山新 田 大淵田、淵植、田場ノ 内字 鏡身 }	3
鏡 郷 村	{ 羽平真 矢 田野田島 西 汰 上 堂 中朝 東 島 刺上 川葉 榎 崎島 下中 押 郷 山屋 付 }	16



6. 市町村區畫 (續)

町村名	大字名	大字數
曾根町	{ *曾根 善光寺 桑山 善光寺受 旗屋 }	6
升湯村	{ *升湯 兵右衛門新田 大湯村古新田 浦村新田 大關村古新田 }	10
中野小屋村	{ 藤野 木泉 小曾 瀨和木 道河 原湯 金龜 新野 田野 島屋 }	19
黒崎村	{ 木島 湯原 北寺 湯地 黒立 鳥佛 *金 鳥原 新田 小平方 分井 }	11
味方村	{ 吉大 倉新 江山 吉田 新田 山味 王方 山王 新田 大倉 }	9
四ッ合村	{ 山口 新田 山横 湯原 山 湯水 新田 湯原 湯原 湯原 湯原 湯原 湯原 }	18
大原村	{ 國番 見屋 *美 井島 大上 曾大 根原 新飯田 湯上 新田 新飯田 湯下 新田 }	10
月湯村	{ 上東 曲長 通島 下釣 曲通 大別 營軒 町 月木 湯滑 西大 壹別 湯當 }	10
道上村	{ 打三 益門 牧ヶ島 *道 上 福島 河間 }	6
松長村	{ 眞松 木橋 羽長 黒渡 姥島 *長 所 館野 }	7
小中川村	{ 又大 新渡 船見 木 二中 堂川 助小 灰 新牧 方 *小 古 津 新屋 淵 小上 中兒 川木 崎 }	15
小吉村	{ 長門 湯田 湯東 浦船 新起 *高 野 宮 根 東 中 六 分 }	8
燕町	{ 花 *燕 見 小櫻 高町 佐 渡 東 太 田 柚 木 }	7
小池村	{ 大杉 關名 小杉 關柳 藏道 關金 大八 王 曲寺 *柳 山 池 }	10
島上村	{ 砂子 塚 箕ヶ島 横田 *熊 森 }	4
計		333

6. 市町村區畫 (續)

町村名	大字名	大字數
井栗村	{ 大北 宮新 田田 塚野 目湯 *鶴下 谷地 井柳 栗田 白山 新田 }	12
大崎村	{ 牛嶺 ヶ島 敦三 田竹 三下 柳井 西北 大人 崎藏 中東 大崎 }	14
下條村	{ *下 條 天神 林 }	2
加茂町	{ 加茂 新田 山島 新田 *加 茂 矢立 新田 上 條 }	6
田上村	{ 千原 新田 湯原 新田 羽生 田上 吉湯 新田 川 川横 湯新 田 坂曾 根新 田 }	12
大島村	{ 上井 須戸 須島 *下 代 須官 井土 卷 大 島 萩 島 }	7
長澤村	{ 大桑 上福 長 澤切 浦開 澤 駒下 島 込 大 廣橋 馬瀧 手山 湯谷 大花 高萩 平湯 敷堀 笹中 野 原 }	21
森町村	{ 小名 長 澤下 田内 町 荒早 吉栗 田 澤水 平山 鹿 野 湯淵 谷 *鹿 野 月 尾 川 地 長 湯 南 笠 野 湯川 堀 }	22
鹿嶋村	{ *飯 上 中 谷 鹿新 嶋 名 峯屋 林 江鹿 曲 口熊 谷 島 落 川 原 合 南 牛 ヶ 中 首 }	13
本成寺村	{ 東吉 西成 寺田 本 鑄 入 五如 金 明 寺 田 *新 長 袋 諏訪 新 田 月 東 西 網 田 中 }	16
福島村	{ 猪子 湯野 新田 福島 湯野 新田 一 中 曾 根 湯野 新田 若 小 善 泉 鬼 田 瀨 寺 田 東 渡 今 尾 寺 前 井 崎 新 中 今 鬼 井 野 新 田 }	23
大面村	{ 大藏 山前 谷 面内 王 内 高 茅 帶 安 寺 原 織 小 安 萩 湯 代 島 矢 北 九 湯 根 吉 戸 野 屋 口 淵 }	16
今新湯村	{ *三 今 林 町 下 上 新 關 田 坂 井 田 之 尻 稀 迦 塚 }	7
見附町	{ 指片 出桐 *新 本 山 崎 町 所 野 湯 石 杉 町 地 澤 内 庄 廻 町 川 溝 戸 庄 代 新 田 }	14







6. 市 町 村 區 畫 (續)

古 志 郡		大 字 名	大字數
上 組 村	{ 宮水豐大青鷺 / 内梨請石山巢 }	溝 近明田島枕 左定經前横	27
十日町村	{ 高小島古新田 }	向島新田 牛池 *十日町 片田	6
六日市村	{ 蛇猪六日 / 山澤市 }	瀨中三 依 谷湯野 渡妙白 澤見岩 大浦 茂島柄 黒田新田 渡	13
石津村	{ *岩野 }	釜ヶ島	2
上川西村	{ 小下古正 / 澤御寺 }	寺島(字瀨野ヲ除ク) 蓮藤織 湯澤山 鼠三卷 島屋島 宮田上 關原野	15
福戸村	{ 高南新保 }	*大古 荒新 戸田 片端 道 瀨 福 道	7
下川西村	{ 芥川川袋 }	*糶李 島崎 花脇川新田 上柳 三之宮	8
黒條村	{ *高十二見湯 }	下々 條 黒津 川邊 天神	6
山通村	{ 長青倉木 }	鉢山 伏澤 大柿 *高畑 町田	8
糶吉村	{ 成願寺内 / 成谷 }	野戸左衛門 崎門 中長右衛門 *西瀬 片貝吉 東片貝	9
山本村	{ *浦龜湖崎 }	乙加津保 吉澤 藤水 生田穴 宮路 桂澤	8
富曾龜村	{ 富堀島金 }	*宮水 下田 龜新 貝保 稻集 小曾根	8
新組村	{ *福四ツ / 島井屋 }	市部右衛門新田 田尻古新田 百瀬次右衛門新田 岩瀨古新田 山	12
北谷村	{ *田名木井野 }	椿熱 澤田 山池野 崎内 耳明 取島 島屋脇	9
上北谷村	{ 大小牛ヶ / 田貫嶺 }	*新八十八岩瀨長七新田 保新田 河土宮ヶ 野谷原 池之島 蓮 本佐野新田 明田	13
初尾町	{ *初尾 }	一ノ渡戸 山田 大野 島水屋納 明山二 戸屋町	4
下鹽谷村	{ 檢金下熊 / 原澤出袋 }	岩野外新田 出鹽 水巻山人 瀨瀨口面 鶴ヶ文 郷 明山二 戸屋町	19
上鹽谷村	{ *龍津鹽 / 之口谷町 }	入平上 鹽野 川保鹽 本九 所川 島鹽 田中 山梅 糶野 谷保	12

6. 市 町 村 區 畫 (續)

町 村 名	大 字 名	大字數
東谷村	{ 菅平畑 小泉向 赤大川戸 宮橋 澤堀 天下島 }	9
入東谷村	*來傳 吹谷 松尾 寒澤 栗山澤	5
西谷村	西野俣 森上 *中 木山澤 田之口	5
荷頃村	一ノ貝 輕井澤 *北荷頃 比禮 本津川	5
中野俣村	東中野俣 *西中野俣	2
半藏金村		—
種享原村		—
太田村	蓬平 *濁澤 龜龜 南平	4
竹澤村		—
東竹澤村		—
東山村	*南荷頃 木澤 小栗山 鹽谷	4
計		220

北 魚 沼 郡

町 村 名	大 字 名	大字數
小千谷町	*穉生	1
城川村	{ *千谷川 / 平澤新田 土樓川町 時山水谷 時水新田 }	9
吉谷村	東吉谷 *西吉谷 四ツ子	3
山邊村	{ 谷池中新田 / 西鹽 中殿 *山本 片貝 池ヶ原 }	7
千田村	*千谷 小栗田 三佛生 鴻巢 坪野	5
川井村	*川井 川井新田	2
田麥山村		—
川口村	{ *川和南津 / 川口津 西相川川 川口原新田 山崎新田 中牛ヶ山島 }	11
堀之内町	{ 原野長田島倉 / 星和 下 魚野地光川戸 明下神島内屋 堀之小 吉下水田 新道島田石 }	18
小出町	{ 四日町梨 / 佐佐梨原新田 *小出島 日渡新田 大塚新田 }	9
湯ノ谷村	{ 井口新田 / 井木 山傳新田 吉島新田 七市澤 七日市新田 *大字大 津澤湯 }	15



6. 市町村區畫 (續)

町村名	大字名	大字數
藏神村	{ 日新田 市田 池家今新 平田泉澤 池米江 新田澤口 三山口 又田新 中新中 家保島 }	17
廣瀬村	{ 東連洗鏡下 中日澤橋田 山小水要清 口名田山本 泉小庭新 田澤新 田澤新 田吉小橋田 尻平尾瀬中 並吉道長 柳田新 新田新 }	24
須原村	{ 赤須 土原 須福田 川田 三大原 澤田 大松 倉澤川 大細 倉野 }	10
上條村	{ 渡西名新 川島 長福山 島田 高倉 東野名 *西 名 }	7
入廣瀬村	{ 田小尾 屋 大川新 芋橫 新田根 平之俣新 大橋山 *六 澤 }	7
計		145

南魚沼郡

町村名	大字名	大字數
三國村	{ *二 居 淺 貝 }	2
三俣村		—
神立村		—
土樽村		—
湯澤村		—
石打村	{ 關野下 關君 山澤 上大 野澤 上一日市 中 *下一日市 }	9
豐澤町	{ 泉中盛寺 日竹島 來田 天野澤 榊野澤 榊野澤 新田川里 }	15
中之島村	{ 舞仙大木 子石六八 萬德吉 新田 姥島新 田丸 中子新 田里 九池新 野田 }	16
上田村	{ 瀧三 谷丸 蟹早 澤川 清枝 水吉 姥澤新 田洞 *一ノ 澤 }	10
六日町	{ *六余美 日佐 町川島 坂君西 泉 大欠 月上 東川 泉 田窪 小八 泉 山 }	12
五十澤村	{ 津久野 野 津宮新 田 津宮京 地 津深京 畔小 二山永 澤 町谷松臺 岩中 野 崎川 窪中 }	23

6. 市町村區畫 (續)

町村名	大字名	大字數
城內村	{ 上出浦 藤上下 原原 浦當田 田 出師新 田 下新上下 藥堀原 堂口堀 泉 野田 齋新 田 妙法長 普普 寺新 田 }	22
大巻村	{ 宇津野 奧新 田 *青木 尾田 大杉 新 田 四五 十日 町 北田 中 }	9
藏神村	{ 城山新 田 尾 *一 名 木 澤田 今 町 九日 町 市野 江 }	7
浦佐村	{ *浦 佐 五 箇 銀 島 }	3
大崎村	{ *大 崎 地 新 田 柳水 古新 田 今町 新 田 海士ヶ島 新 田 穴 地 }	8
東村	{ 黒土新 田 黒荒大 雷 土金原 土 大宮 門 雷 土 倉田 前 田 船ヶ澤 新 田 船ヶ澤 新 田 *若荒 宇 澤川 川 }	19
伊米ヶ崎村	{ *虫 干 野 溝 十板 日 町 木 岡 新 田 大浦 新 田 伊勢島 新 田 大 浦 }	9
計		164

中魚沼郡

町村名	大字名	大字數
十日町		—
中條村	{ 四日 町 四日町 新 田 尾崎 新 座 *中 條 寺島 新 田 }	5
下條村	{ 上村 山 新 田 *下 東 下 組 中 新 田 下 組 }	7
岩澤村	{ *岩 澤 豐久 新 田 }	2
眞人村		—
橋仙田村	{ *仁長 井 新 田 野 口 寺ヶ 崎 上村 新 田 木 落 }	6
上野村	{ *上 小 根 野 岸 新町 新 田 下平 新 田 星名 新 田 三 領 }	6
千手町	{ 鶴友 東 善 吉重 寺 霜弘 上 新 田 條田 井 野宗 山 野 山正 田 高水 沖 原口 田 澤立 伊勢 中 平 野 治 敷 }	14
吉田村	{ 山南 鏡 谷坂 稻高 葉島 *小 樽 泉 澤 眞 田 北 登 坂 }	8
外丸村	{ *外 丸 三 箇 }	2



6. 市 町 村 區 畫 (續)

町 村 名	大 字 名	大字數
上 郷 村	{ 寺 石 上 田 大 井 平 *子種新田 赤澤ノ内字中子 } 宮 野 原 結東ノ内字出浦、前子、烏帽子 本 田 }	5
蘆ヶ崎 村	蘆ヶ崎 *赤澤(字中子本田、穴腰ヲ除ク) 谷 内	3
秋 成 村	{ *秋 成 結東(字出浦、前子、烏帽子ヲ除ク) 中深見村ノ内字大赤澤 } 赤澤ノ内字穴腰 }	2
中 深 見 村	(字大赤澤ヲ除ク) 下船渡村ノ内字大場、堂平、源内山	—
下 船 渡 村	(字大場、小出、堂平源内山ヲ除ク)	—
倉 俣 村	下船渡村ノ内字小出	—
田 澤 村	—	—
水 澤 村	*馬 場 伊 達 新 宮 大 黒 澤 小 黒 澤	5
六 箇 村	—	—
川 治 村	{ 高山(字城ノ古ヲ除ク) *山 本 八 箇 川 治 } 北 新 田 高山ノ内字城ノ古 }	5
計		70

刈 羽 郡

町 村 名	大 字 名	大字數
柏 崎 町	{ *柏 崎 比 角 半 田 大 久 保 町 中 濱 } 枇 杷 島 劍 野 岩 上 岬 久 保 町 中 濱 }	9
鵜 波 村	—	—
高 田 村	{ 上 方 下 方 *横 山 藤 根 鹿 下 } 新 道 大河内新田 貝 淵 黒 瀬 堀 下 }	10
上 條 村	{ *宮 之 窪 上 條 山 口 古 町 上 幸 細 川 } 小 田 山 新 田 佐 水 久 米 水 町 上 幸 細 川 }	10
野 田 村	*野 田 宮 川 新 田 田 屋 木 澤	4
鶴 川 村	*女 谷 市 野 新 田 清 水 谷 谷 川 新 田 折 居	5
石 黒 村	(高柳村大字門出ノ内字板畑、居谷)	—
高 柳 村	{ 門出(字板畑、居谷ヲ除ク) 荻 乃 島 高 漆 尾 島 *岡 野 町 } 岡 田 山 中 柄 ヶ 原 漆 尾 島 *岡 野 町 }	8
南 鱒 石 村	大 澤 *山 室 石 曾 根 森 近	4
上 小 國 村	{ *政 訪 井 大 郎 丸 小 國 澤 小 岩 田 繪 法 澤 末 } 山 野 田 光 菩 野 島 三 國 桶 原 法 澤 末 }	12
中 里 村	{ 新 町 野 原 二 本 柳 上 谷 内 新 田 *法 坂 }	6
七 日 町 村	—	—
千 谷 澤 村	*千 谷 澤 上 新 田 下 新 田	3

6. 市 町 村 區 畫 (續)

町 村 名	大 字 名	大字數
武 石 村	—	—
横 澤 村	—	—
山 横 澤 村	—	—
中 鱒 石 村	奥 板 宮 平 *加 納 善 根	4
北 條 村	{ 本 大 廣 條 田 北 齋 廣 條 田 *東 長 條 島 小 西 長 島 山 南 彌 條 } 大 廣 條 田 北 齋 廣 條 田 *東 長 條 島 小 西 長 島 山 南 彌 條 }	10
田 尻 村	{ 佐 藤 池 新 田 輕 安 井 川 田 *上 田 尻 井 下 田 尻 兩 田 尻 } 茨 新 田 目 輕 安 井 川 田 *上 田 尻 井 下 田 尻 兩 田 尻 }	8
北 鱒 石 村	{ 長 上 大 新 田 新 畔 田 畑 田 與 塚 三 *藤 井 中 田 } 上 大 新 田 新 畔 田 畑 田 與 塚 三 *藤 井 中 田 }	8
西 中 通 村	{ 悪 田 春 日 橋 土 合 新 田 *下 大 新 田 山 長 崎 新 田 } 長 銀 崎 春 土 日 合 原 橋 土 合 新 田 *下 大 新 田 山 長 崎 新 田 }	12
中 通 村	{ 矢 取 小 黒 須 吉 五 赤 田 町 井 土 方 *曾 池 赤 田 北 方 花 成 田 澤 曾 池 新 田 川 } 取 小 黒 須 吉 五 赤 田 町 井 土 方 *曾 池 赤 田 北 方 花 成 田 澤 曾 池 新 田 川 }	13
刈 羽 村	{ 大 下 入 高 和 塚 町 田 新 正 德 屋 明 敷 寺 谷 *刈 十 瀬 日 谷 新 田 割 町 新 田 寺 田 上 寺 高 町 尾 } 下 入 高 和 塚 町 田 新 正 德 屋 明 敷 寺 谷 *刈 十 瀬 日 谷 新 田 割 町 新 田 寺 田 上 寺 高 町 尾 }	14
二 田 村	{ 妙 法 寺 市 保 北 野 大 二 長 坪 田 嶺 内 鬼 後 方 王 谷 井 黒 岡 部 } 五 新 法 日 寺 市 保 *北 野 田 大 二 長 坪 田 嶺 内 鬼 後 方 王 谷 井 黒 岡 部 }	14
内 郷 村	{ 別 腹 鎌 山 掛 田 尾 池 之 内 浦 灰 禮 爪 拜 *上 山 田 毛 田 下 山 澤 田 } 腹 鎌 山 掛 田 尾 池 之 内 浦 灰 禮 爪 拜 *上 山 田 毛 田 下 山 澤 田 }	11
石 地 町	{ *石 濱 地 忠 尾 町 大 津 大 崎 甲 田 } 濱 地 忠 尾 町 大 津 大 崎 甲 田 }	6
高 濱 町	宮 川 大 津 *椎 谷	3
荒 濱 村	—	—
計		174

東 頸 城 郡

町 村 名	大 字 名	大字數
安 塚 村	{ *安 松 眞 細 龜 塚 崎 寺 野 川 上 板 谷 子 田 下 袖 法 下 猪 子 田 方 山 寺 田 石 本 熊 小 谷 橋 郷 澤 島 牧 横 坊 上 猪 子 野 住 金 田 }	22
下 保 倉 村	{ 有 横 東 山 横 印 内 新 田 島 川 俣 田 釜 六 杉 飯 山 淵 町 坪 室 本 顯 日 櫻 藏 今 聖 寺 向 島 俣 熊 菱 下 岩 大 上 柿 内 野 田 野 室 内 野 *長 大 印 飯 室 新 田 走 山 内 田 }	24











6. 市 町 村 區 畫 (續)

町 村 名	大 字 名	大字數
三 郷 村	本長者原新田 本長者原新田 下稻塚	11
新 道 村	樋下 場田 上 稻 島 北田屋新田	
計		738

西 頸 城 郡

町 村 名	大 字 名	大字數
名 立 町	名立小泊	4
名 立 村	大田 菅上 桂野 谷田 西生 東生 上瀨 田	21
磯 部 村	德合 高石 藤崎 崎洞	7
能 生 町	*能生 能生小泊	2
能 生 谷 村	鷲指 尾後 摩物 後出 島 道	27
木 浦 村	*木浦 鬼舞	2
浦 本 村	鬼伏 間脇	4
下 早 川 村	田東 屋原 西四 屋塚 川 塚	18
上 早 川 村	坪野 野間 角 野	14
大 和 川 村	堀屋 敷	5
西 海 村	平田 牛中 市野 中	14
糸 魚 川 町	押新 上屋 上 刈	12
大 野 村		—

6. 市 町 村 區 畫 (續)

町 村 名	大 字 名	大字數
根 知 村	大山 久保 西栗 口山 栗 山	19
小 龍 村	*小龍 山之坊	
今 井 村	岩谷 木内 大 頭山	9
青 海 町	田海 寺地	4
歌 外 波 村	歌 *外波	2
市 振 村		—
上 路 村		—
計		167

岩 船 郡

町 村 名	大 字 名	大字數
關 谷 村	川谷 口谷 新田 出川 木新 田	28
保 内 村	佐藤 木澤 梨 木	
金 屋 村	*金名大 屋淵津	12
女 川 村	*上野 新坂 村 柱 澤	17
平 林 村	*平野 林谷	10
神 納 村	松河 澤内 南七 平	17
西 神 納 村	新今 飯田	9
岩 船 町	*岩船 三日市	3
瀬 波 町	*瀬波 羽下ヶ淵	5







6. 市 町 村 區 畫 (續)

Table with columns: 町村名, 大字名, 大字數. Rows include 水津村, 河崎村, 兩津町, 加茂村, 内海府村, 外海府村, 高千村, 金泉村, and a total row.

\* 印ハ市役所、町村役場所在地ヲ示ス

7. 警 察 管 區 (昭和十四年十月一日現在)

Table with columns: 所在地, 派出所, 巡査計, 管轄區, 城. Rows include 新潟警察署, 沼垂警察署, 新設田警察署, 水原警察署.

7. 警 察 管 區 (續)

Table with columns: 所在地, 派出所, 巡査計, 管轄區, 城. Rows include 葛塚警察署, 中條警察署, 津川警察署, 村上警察署, 府屋警察署, 新津警察署, 白根警察署, 龜田警察署, 村松警察署, 五泉警察署, 巻警察署, 燕警察署, 内野警察署, 三條警察署, 加茂警察署, 見附警察署.



7. 警察管區 (續)

所在地	派出所			巡査計	巡査所	管轄區域					
	警部補	巡査部長	巡査			郡市名	町	村	名		
與板警察署	三島郡與板町	—	1	—	1	三島郡	三島郡ノ内 與板町、黒川村、脇野町、大津村、日吉村、大槻村、宮本村、關原町、王寺川村、日越村、深才村				
出雲崎警察署	三島郡出雲崎町	—	—	—	—	三島郡	三島郡ノ内 出雲崎町、西越村、島田村				
寺泊警察署	三島郡寺泊町	—	—	—	—	三島郡	三島郡ノ内 桐島村、寺泊町、大津村				
長岡警察署	長岡市坂ノ上町	—	—	10	10	16	長岡市	長岡市一圓 古志郡ノ内 上組村、十日町村、六日市村、上川西村、石津村、福戸村、下川西村、黒條村、山通村、榎吉村、山本村、富曾龜村、新組村、太田村、東山村、種亭原村、竹澤村、東竹澤村			
栃尾警察署	古志郡栃尾町	—	—	—	—	10	古志郡	古志郡ノ内 栃尾町、上北谷村、下藤谷村、東谷村、上藤谷村、入東谷村、西谷村、中野保村、荷須村、半蔵金村			
小千谷警察署	北魚沼郡小千谷町	—	1	1	2	12	北魚沼郡 三島郡	北魚沼郡ノ内 小千谷町、城川村、千田村、吉谷村、山邊村、川口村、川井村、田邊山村 三島郡ノ内 片貝村、來迎寺村、岩塚村、塚山村			
小出警察署	北魚沼郡小出町	—	—	—	—	10	北魚沼郡	北魚沼郡ノ内 小出町、堀之内町、湯之谷村、藪神村、廣瀬村、須原村、上條村、入廣瀬村			
十日町警察署	中魚沼郡十日町	—	—	—	—	1	21	中魚沼郡	中魚沼郡一圓 (十日町、千手町、中條村、下條村、岩澤村、橋村、上野村、吉田村、川治村、水澤村、秋成村、藏ヶ崎村、上郷村、倉保村、中深見村、下船渡村、真人村、仙田村、六箇村、貝野村、田澤村、外丸村)		
六日町警察署	南魚沼郡六日町	—	2	—	2	15	南魚沼郡	南魚沼郡一圓 (六日町、五十澤村、城内村、大巻村、湯澤村、鹽澤町、三保村、中之島村、三國村、神立村、土樽村、石打村、上田村、藪澤村、讀佐村、伊米ヶ崎村、東村、大崎村)			
柏崎警察署	刈羽郡柏崎町	—	2	3	5	25	刈羽郡	刈羽郡ノ内 柏崎町、鯉波村、高田村、上條村、野田村、鶴川村、七日町村、千谷澤村、武石村、中崎石村、北條村、田尻村、北崎石村、西中通村、中通村、荒濱村、山横澤村、高柳村、石黒村、南崎石村、上小園村、中里村、横澤村			
宮川警察署	刈羽郡高濱町	—	—	—	—	6	刈羽郡	刈羽郡ノ内 高濱町、刈羽村、内郷村、二田村、石地町			
高田警察署	高田市大手町	—	—	4	4	16	高田市 中頸城郡	高田市一圓 中頸城郡ノ内 金谷村、三郷村、和田村、新道村、津有村、里五十公野村、菅原村、柳池村、高土村、上杉村、菱太村ノ内大字宿禰、飛田、青田、雪森、宮内、津宮寺、乙吉、鐘町、谷内林新田、坂井新田、上四ツ屋、十日市、岡崎雲田、飛田新田、上八幡新田、新保新田、板倉村ノ内大字中四ツ屋、宮島、曾根田、國川、筒方、關田、玄藤寺新田、高野、福王寺、坂井、長塚、南四ツ屋新田、上福田新田、戸狩、稻増、田井、長嶺、田屋、澤田、別所、遠野、栗澤、大野新田			

7. 警察管區 (續)

所在地	派出所			巡査計	巡査所	管轄區域				
	警部補	巡査部長	巡査			郡市名	町	村	名	
新井警察署	中頸城郡新井町	1	—	—	1	15	中頸城郡	中頸城郡ノ内 新井町、水上村、大鹿村、矢代村、鳥坂村、上郷村、平丸村、水原村、泉村、寺野村、關山村、杉野澤村、名香山村、中郷村、豊森村、原通村、菱太村ノ内大字土田、梨木、藤塚新田、猪野山、三ッ保、小丸山新田、長森、五日市、板倉村ノ内大字熊川、吉増、山越、熊川新田、山部、米増、中之宮、釜塚、蓬立、不動新田、針、關根、横町、下田屋、南中島、上中島新田、小石原、下米澤		
直江津警察署	中頸城郡直江津町	—	—	2	2	12	中頸城郡	中頸城郡ノ内 直江津町、春日村、大湊村、有田村、海町村、八千浦村、谷濱村、桑取村、美守村、保倉村、新訪村		
柿崎警察署	中頸城郡柿崎町	—	—	—	—	11	中頸城郡	中頸城郡ノ内 柿崎町、明治村、旭村、吉川村、源村、黒岩村、黒川村、米山村、上米山村、下黒川村		
安塚警察署	東頸城郡安塚村	1	—	—	1	19	東頸城郡	東頸城郡一圓 (安塚村、下保倉村、保倉村、旭村、松代村、山平村、松之山村、浦田村、奴奈川村、大島村、藪里村、小黒村、牧村、神見村)		
糸魚川警察署	西頸城郡糸魚川町	—	1	—	1	11	西頸城郡	西頸城郡ノ内 糸魚川町、下早川村、上早川村、大和川村、西海村、根知村、小瀬村、今井村、青海町、歌外波村、大野村、市振村、上路村、浦本村ノ内大字間脇、中流、中宿		
能生警察署	西頸城郡能生町	—	—	—	—	6	西頸城郡	西頸城郡ノ内 能生町、名立町、名立村、能生谷村、磯部村、木浦村、浦本村ノ内大字鬼伏		
相川警察署	佐渡郡相川町	—	—	—	—	5	佐渡郡	佐渡郡ノ内 相川町、二見村、澤根町、金泉村、高千村、外海府村		
小木警察署	佐渡郡小木町	—	—	—	—	5	佐渡郡	佐渡郡ノ内 小木町、西三川村、羽茂村、赤泊村、松ヶ崎村		
兩津警察署	佐渡郡兩津町	—	—	—	—	8	佐渡郡	佐渡郡ノ内 兩津町、岩首村、水津村、河崎村、加茂村、内海府村、吉井村、新地村		
河原田警察署	佐渡郡河原田町	—	—	—	—	7	佐渡郡	佐渡郡ノ内 河原田町、二宮村、金澤村、八幡村、眞野村、佃野村		
計		8	13	49	70	444				

8. 稅務管區 (昭和十四年一月一日現在)

監督局	稅務署	所在地	管轄區域	市町村數
名古屋稅務監督局	新潟稅務署	新潟市 無所通二番町	中頸原郡 東頸原郡 新潟市	46
	新發田稅務署	北蒲原郡 新發田町	北蒲原郡	36
	卷稅務署	西蒲原郡 卷町	西蒲原郡	34
	三條稅務署	三條市 大字三條	南蒲原郡 三條市	18
	長岡稅務署	長岡市 東千手町	三島郡 古志郡 長岡市	51
	小千谷稅務署	北魚沼郡 小千谷町	北魚沼郡 南魚沼郡	34
	十日町稅務署	中魚沼郡 十日町	中魚沼郡	22
	柏崎稅務署	刈羽郡 柏崎町	刈羽郡	28



8. 稅務管區 (續)

Table with 5 columns: 監督局, 稅務署, 所在地, 管轄區域, 市町村數. Rows include 高田稅務署, 安塚稅務署, 糸魚川稅務署, 村上稅務署, 相川稅務署, and a total row.

本表ハ稅務官署ノ調査ニ依ル

9. 裁判管區 (昭和十四年十月一日現在)

Table with 5 columns: 裁判所, 出張所, 所在地, 管轄區域, 市町村數. Rows include 新潟地方裁判所, 新潟區裁判所, 三條區裁判所, 新發田區裁判所, 上區裁判所, and 長岡區裁判所.

9. 裁判管區 (續)

Table with 5 columns: 裁判所, 出張所, 所在地, 管轄區域, 市町村數. Rows include 柏崎區裁判所, 六日町區裁判所, 高田區裁判所, 糸魚川區裁判所, and 相川區裁判所.

本表ハ裁判官署ノ調査ニ依ル

10. 遞信管區 (昭和十四年五月末日現在)

Table with 13 columns: 總數, 一等局, 二等局, 特定期局, 普通三等局, 左欄再掲, 電信, 郵便, 電話. Rows list various locations like 北蒲原郡, 三島郡, 刈羽郡, etc.



11. 專賣管區 (昭和十四年五月末日現在)

Table with 6 columns: 出張所, 所在地, 管轄區域, 所轄市町村數, 耕作市町村, 耕段, 作別. Rows include 高崎地方專賣局, 同美出張所, 同長岡出張所, 同直江津出張所, 同新井出張所.

本表ハ專賣官署ノ調査ニ依ル。而シテ本表各所ノ取扱事務ハ新潟出張所ハ煙草收納及販賣運轉移入内地輪移入鹽販賣專賣取締ヲ、美出張所ハ煙草販賣内地輪移入鹽販賣專賣取締ヲ、長岡出張所ハ煙草販賣内地輪移入鹽販賣專賣取締ヲ、直江津出張所ハ煙草販賣運轉移入内地輪移入鹽販賣專賣取締ヲ、新井出張所ハ煙草收納及販賣專賣取締ヲ、取扱フ。外ニ三島郡關原町ニ高崎地方專賣局關原分工場アリテ煙草製造(製)ヲナス。

12. 林務管區 (昭和十四年三月末日現在)

Table with 6 columns: 營林署名, 所在地, 管轄區域, 段數, 別 (森林, 原野, 森林附屬地). Rows include 高田營林署, 六日町營林署, 村松營林署, 新設田營林署, 村上營林署, 飯山營林署.

本表ハ營林官署ノ調査ニ依ル

13. 縣金庫區畫 (昭和十四年十月一日現在)

Table with 6 columns: 名稱, 所在地, 出納區域, 名稱, 所在地, 出納區域. Rows include 新潟縣本金庫, 同沼垂本金庫, 同新設田本金庫, 同水原本金庫, 同中條本金庫, 同葛塚本金庫, 同新津本金庫.



13. 縣金庫區畫 (假)

Table with 6 columns: 名稱, 所在地, 出納區域, 名稱, 所在地, 出納區域. Lists various branches like 新潟縣燕本金庫, 同三條本金庫, etc.

14. 土木派遣所區畫 (昭和十四年十月一日現在)

Table with 4 columns: 名稱, 所在地, 管轄區域. Lists various construction dispatch offices like 村上土木派遣所, 新發田土木派遣所, etc.

15. 陸海軍管區 (昭和十四年十月一日現在)

Table with 7 columns: 種別, 師團, 旅團, 聯隊, 大隊, 聯隊區, 管轄區域. Details military divisions and their jurisdictions.

16. 山嶽

Table with 6 columns: 所在地名, 海拔, 所在地名, 海拔. Lists mountain peaks and their altitudes, such as 雪倉山, 火打山, etc.



16. 山 嶽 (續)

Table with columns: 所在地名, 海拔, 所在地名, 海拔. Lists various mountain peaks and their elevations across different prefectures.

17. 原 野 (面積1町歩以上) (昭和十三年十二月末日現在)

Table with columns: 名稱, 所屬 (郡市町村), 高・低, 面積, 官民有別, 開墾適否, 水利便否. Lists various plains and fields with their characteristics and administrative details.



17. 原野 (續)

名稱	所屬			高低	面積	官民有別	開墾ノ適否	水利ノ便否	
	郡	市	町村					不	便
八色島	南魚沼郡	同	同	平	10.2	村有部落混合	適	不	便
同	同	同	同	同	20.0	民有混合	同	同	同
同	同	同	同	同	10.0	同	同	同	同
同	同	同	同	同	15.0	部落有民有混合	同	同	同
同	同	同	同	同	12.0	民有混合	同	同	同
岩結馬堂	下原郡	同	同	稍平	80.0	部落有民有混合	同	不	便
同	同	同	同	同	60.0	部落有民有混合	同	同	同
同	同	同	同	同	80.0	部落有民有混合	同	同	同
同	同	同	同	同	15.0	部落有民有混合	同	同	同
同	同	同	同	同	10.8	部落有民有混合	同	同	同
田所大中大	代平郡	同	同	稍高	17.4	同	同	不	便
同	同	同	同	同	92.6	同	同	適	同
同	同	同	同	同	18.4	同	同	適	同
同	同	同	同	同	15.2	民有	同	適	同
同	同	同	同	同	11.6	同	同	適	同
川原粉長	端野郡	同	同	稍平	25.0	同	同	不	便
同	同	同	同	同	14.0	町有民有混合	同	適	同
同	同	同	同	同	16.9	同	同	適	同
同	同	同	同	同	26.2	同	同	適	同
同	同	同	同	同	16.3	同	同	適	同
二防賣嶋堂	山風郡	同	同	同	22.4	同	同	同	同
同	同	同	同	同	12.2	村有民有混合	同	同	同
同	同	同	同	同	15.8	同	同	同	同
同	同	同	同	同	18.6	部落有民有混合	同	同	同
同	同	同	同	同	30.2	民有混合	同	同	同
漢原湯下八	新田郡	同	同	同低	12.5	官有民有混合	同	不	便
同	同	同	同	同	24.7	官有民有混合	同	適	同
同	同	同	同	同	18.0	官有民有混合	同	適	同
同	同	同	同	同	48.9	官有民有混合	同	適	同
同	同	同	同	同	10.0	官有民有混合	同	適	同
野天大瀨中	神野郡	同	同	高	20.8	村有	同	不	同
同	同	同	同	同	39.2	同	同	適	同
同	同	同	同	同	49.5	同	同	適	同
同	同	同	同	同	20.0	民有	同	適	同
同	同	同	同	同	20.0	同	同	適	同

18. 池沼湖ノ周圍面積

名稱	所屬地名	周圍	面積	名稱	所屬地名	周圍	面積
福島	北蒲原郡	町	2.30	揚枝	西蒲原郡	町	1.00
同	同	同	343.4	同	同	同	24.3
同	同	同	1.31	同	同	同	32.8
同	同	同	.18	同	同	同	12.4
同	同	同	.25	同	同	同	83.0
同	同	同	1.10	同	同	同	13.0
同	同	同	.14	同	同	同	24.0
同	同	同	.15	同	同	同	11.1
同	同	同	.32	同	同	同	4.22
同	同	同	29.0	同	同	同	2756.7

19. 河川 (幹線ノミヲ掲ク)(昭和十四年三月現在)

河川	流路延長	流路延長中利用上區分		
		舟航部分	筏ノ部分	舟筏通セサル部分
信濃川	152.8	103.7	49.1	—
阿賀野川	92.7	65.5	27.2	—
關川(上流真川ヲ含ム)	63.1	9.3	—	53.8
中大	3.9	—	—	3.9
同	2.3	—	—	2.3
勝木川	19.8	—	—	19.8
同	12.3	—	—	12.3
同	4.8	—	—	4.8
同	5.4	—	—	5.4
同	5.9	—	—	5.9
桑子川	5.2	—	—	5.2
同	5.9	—	—	5.9
同	4.3	—	—	4.3
同	4.8	—	—	4.8
同	5.0	—	—	5.0
河三石荒胎	5.9	—	—	5.9
同	49.1	—	17.2	31.9
同	9.8	—	—	9.8
同	31.7	21.0	—	10.7
同	30.2	—	—	30.2
落新水	7.5	—	—	7.5
同	13.5	13.5	—	—
同	2.1	—	—	2.1
同	4.0	—	—	4.0
同	45.1	—	—	45.1
同	27.2	—	—	27.2
同	3.6	—	—	3.6
同	5.4	—	—	5.4
同	4.6	—	—	4.6
同	3.8	—	—	3.8
同	3.9	—	—	3.9
同	7.9	—	—	7.9
同	3.9	—	—	3.9
同	11.8	—	—	11.8
同	1.6	—	—	1.6
岩戸川	3.9	—	—	3.9
同	3.9	—	—	3.9
同	18.0	—	—	18.0
同	3.9	—	—	3.9
同	22.9	—	—	22.9



19. 河 川 (續)

	流 路 延 長	流 路 延 長 中 利 用 上 區 分		
		舟 航 部 分	筏 ノ 部 分	舟筏通セサル部分
徳 合 川	3.9	—	—	3.9
筒 石 川	10.0	—	—	10.0
濁 澄 川	2.8	—	—	2.8
百 能 川	2.9	—	—	2.9
能 生 川	29.7	—	—	29.7
木 浦 川	5.0	—	—	5.0
鬼 伏 川	3.9	—	—	3.9
早 川	19.4	—	—	19.4
海 川	20.7	—	—	20.7
城 川	2.7	—	—	2.7
飯 田 川	23.9	—	—	23.9
田 海 川	9.6	—	—	9.6
野 海 川	14.4	—	—	14.4
歌 外 川	2.9	—	—	2.9
外 波 川	2.5	—	—	2.5
風 波 川	3.9	—	—	3.9
境 長 江 川	1.1	—	—	1.1
外 城 川	7.0	—	—	7.0
梅 津 川	5.9	—	—	5.9
羽 黒 川	2.8	—	—	2.8
椿 川	3.4	—	—	3.4
白 瀬 川	4.0	—	—	4.0
和 木 川	3.6	—	—	3.6
馬 首 川	4.0	—	—	4.0
大 野 川	2.7	—	—	2.7
淨 連 坊 川	2.7	—	—	2.7
大 大 川	2.7	—	—	2.7
大 大 川	2.7	—	—	2.7
大 大 川	2.7	—	—	2.7
大 大 川	3.1	—	—	3.1
五 十 浦 川	3.0	—	—	3.0

19. 河 川 (續)

	流 路 延 長	流 路 延 長 中 利 用 上 區 分		
		舟 航 部 分	筏 ノ 部 分	舟筏通セサル部分
關 川	63.1	—	—	63.1
矢 柄 川	5.1	—	—	5.1
大 倉 川	5.5	—	—	5.5
石 名 川	5.4	—	—	5.4
小 野 見 川	5.4	—	—	5.4
入 川	7.5	—	—	7.5
石 花 川	6.6	—	—	6.6
戸 地 川	5.2	—	—	5.2
濁 川	2.7	—	—	2.7
海 土 町 川	5.9	—	—	5.9
石 田 川	9.1	—	—	9.1
國 府 川 (上流新藤川ヲ含ム)	21.8	—	—	21.8
真 野 川	5.4	—	—	5.4
三 貫 目 川	3.9	—	—	3.9
西 三 川	6.0	—	—	6.0
小 比 叡 川	1.3	—	—	1.3
羽 茂 川	19.6	—	—	19.6
河 内 川	7.9	—	—	7.9
久 知 川	8.0	—	—	8.0
河 崎 川	6.3	—	—	6.3

20. 御 陵 地 及 御 料 林 (昭和十四年一月一日現在)

	御 陵 墓 地	御 料 林			野		原		計		
		保 安 林		山 林		計		野		計	
		箇 所	段 別	箇 所	段 別	箇 所	段 別	箇 所	段 別	箇 所	段 別
佐 渡 郡	町 1.2805	—	—	1	町 180.7408	1	町 180.7408	—	—	2	町 182.0213

本表ハ帝室林野局東京支局ノ調査ニ依ル



21. 郡市別民有有租地 (一月一日現在)

Table with 15 columns: 總數, 田, 畑, 宅地, 山林, 原野, 其ノ他. Rows for years 昭和十年 to 同十四年.

全 管

郡 市 別 (昭和十四年)

Table with 15 columns: 總數, 田, 畑, 宅地, 山林, 原野, 其ノ他. Rows for municipalities: 北蒲原郡, 中蒲原郡, 西蒲原郡, 南蒲原郡, 東蒲原郡, 三島郡, 古志郡, 北魚沼郡, 南魚沼郡, 中魚沼郡, 刈羽郡, 東頸城郡, 中頸城郡, 西頸城郡, 岩船郡, 佐渡郡, 新潟市, 長岡市, 高田市, 三條市.

22. 町村別民有有租地 (昭和十四年一月一日現在)

Table with 15 columns: 總數, 田, 畑, 宅地, 山林, 原野, 其ノ他. Rows for municipalities: 安田村, 分田村, 堀越村, 京ヶ瀬村, 水原町, 笹岡村, 神山村, 岡方村, 長浦村, 葛塚町, 濁川村, 木崎村, 佐々木村, 中浦村, 本田村, 松浦村, 新發田町, 五十公野村, 米倉村, 赤谷村, 鴻巣村, 聖籠村, 猿橋村, 松ヶ崎遺村, 南濱村, 原代村, 川東村, 菅谷村, 加治村, 紫雲寺村, 金塚村, 中條町, 松塚村, 築地村, 乙村, 黒川村.

北 蒲 原 郡



22. 町村別民有有租地 (續)

總數	田		畑		宅地		山林		原野		其ノ他			
	段別	貨賃價額	段別	貨賃價額	段別	貨賃價額	坪數	貨賃價額	段別	貨賃價額	段別	貨賃價額		
<b>中 蒲 原 郡</b>														
總數	41 373.2	4 016 733	21 316.3	3 360 180	6 414.6	559 120.5	898 883	836 481	12 607.2	78 557	615.5	10 606	419.6	8 270
新須田村	229.8	31 258	141.1	21 786	88.5	9 467	42 943	3 247	.0	0	.1	3	.1	2
飯田村	524.5	68 429	389.2	55 054	130.4	13 172	107 104	8 742	—	—	2.6	66	2.3	127
須庄村	830.6	120 696	691.8	103 875	134.1	16 698	148 705	12 159	—	—	4.2	109	.5	13
白井村	646.0	76 969	571.8	69 752	66.3	6 872	97 207	7 867	—	—	5.6	140	2.3	205
大井村	541.2	77 487	380.5	59 237	158.3	18 213	91 945	7 509	—	—	.8	20	1.1	17
鷺根村	672.5	78 979	551.5	65 278	114.6	13 624	83 695	6 719	.2	6	1.1	27	5.1	44
根白村	800.0	90 597	625.7	77 426	109.0	12 336	87 659	7 012	.1	2	17.9	462	45.3	371
小菅村	551.2	66 608	485.8	59 680	63.8	6 915	138 673	46 428	—	—	.5	12	.1	1
大井村	673.2	90 147	642.0	64 203	50.0	5 911	89 904	7 192	—	—	.8	22	.4	11
大井村	483.1	71 210	397.2	59 203	85.9	11 954	105 069	8 416	—	—	1.7	44	.3	9
須合村	1 300.9	129 907	811.5	113 941	109.7	12 363	216 669	36 878	370.4	3 287	8.5	252	.8	64
小金山村	1 717.6	123 998	834.7	104 500	111.5	12 786	166 493	13 319	760.1	6 317	11.0	389	.3	6
新津村	635.2	76 800	533.2	70 922	93.4	5 790	182 473	15 223	—	—	6.3	74	1.3	14
新津村	1 900.7	257 949	1 171.6	216 966	431.8	36 521	515 292	132 670	217.0	2 605	67.1	1 678	13.2	179
新津村	1 071.1	153 339	921.3	136 884	153.4	15 878	168 327	14 337	.0	1	15.1	528	1.3	48
新五橋村	721.4	74 753	350.0	59 474	185.2	13 693	161 458	12 591	143.7	1 296	34.0	225	7.2	45
大井村	1 024.3	143 936	787.6	127 537	175.0	15 635	307 545	111 154	22.2	286	32.6	413	3.9	63
大井村	1 747.7	114 660	473.5	96 849	116.2	8 538	151 815	11 422	1 154.4	9 077	4.3	87	1.3	109
大井村	1 211.4	164 378	910.8	148 058	203.4	15 048	172 962	16 252	71.7	733	20.1	459	2.4	70
大井村	2 474.0	161 472	794.5	140 128	185.8	11 251	171 957	12 233	1 477.1	9 780	15.2	249	1.4	84
七十村	3 272.4	69 583	385.3	51 756	124.4	4 030	133 599	7 933	2 744.8	12 598	14.6	64	2.5	85
谷全村	2 284.2	76 996	392.9	60 118	116.2	7 112	95 719	6 453	1 771.8	9 700	5.8	38	.5	28
村川村	385.8	39 916	175.9	31 799	99.0	6 319	177 949	64 271	107.1	1 703	3.1	87	.7	8
村川村	3 115.3	81 653	410.1	62 531	277.7	7 763	151 404	8 976	2 358.7	10 799	60.6	306	8.2	264
村川村	2 157.1	105 450	467.8	71 279	455.1	27 136	223 607	15 608	1 128.5	6 298	94.8	589	10.8	148
本越村	637.7	61 096	290.8	41 815	318.0	18 595	122 539	8 512	34.3	301	39.1	300	6.5	85
大石村	1 510.0	207 936	774.0	147 845	706.4	57 497	284 750	23 910	5.1	84	10.9	205	13.5	304
大石村	1 013.2	168 350	771.7	142 372	222.2	25 500	222 349	18 119	12.9	244	2.4	62	4.0	172
大石村	1 565.4	226 837	1 232.4	196 077	231.2	29 730	246 703	29 228	5.5	137	14.0	405	82.3	488
大石村	1 294.1	128 700	587.8	96 525	475.1	28 898	198 808	17 705	214.3	3 109	7.4	95	9.5	73
鳥野村	960.4	136 505	717.6	115 315	85.5	14 953	167 699	27 257	.9	20	53.3	1 567	103.1	4 650
鳥野村	1 162.7	168 761	842.9	144 086	204.0	23 214	133 569	10 769	—	—	44.3	1 150	71.5	311
鳥野村	821.1	140 657	679.8	121 043	142.5	19 569	152 553	16 882	.0	0	1.5	39	.2	4
鳥野村	1 333.4	231 691	1 117.7	204 820	184.4	26 089	369 738	89 488	6.3	174	15.2	440	14.8	168
<b>西 蒲 原 郡</b>														
總數	31 466.8	3 924 184	21 249.9	3 498 240	4 485.5	366 180.4	4 294 438	533 537	4 520.3	46 748	317.3	4 661	393.8	8 355
坂井村	1 490.9	153 134	965.1	135 518	309.4	14 659	129 810	13 372	102.0	1 641	45.2	507	68.2	809
坂井村	1 186.6	51 617	189.8	34 154	708.1	15 234	164 913	21 868	204.0	1 768	24.5	123	60.2	338
坂井村	1 120.0	116 865	553.2	93 866	349.6	20 985	139 794	12 451	202.4	1 883	.1	1	14.7	130
坂井村	1 019.9	20 079	81.2	9 842	289.0	6 405	149 586	9 800	618.7	3 677	20.3	102	10.7	53
坂井村	389.1	48 213	202.6	37 001	151.5	10 765	66 003	5 273	28.8	343	4.6	46	1.6	58
坂井村	1 516.5	138 492	642.2	114 525	85.0	8 570	158 956	13 696	772.2	15 145	3.0	31	14.1	221
坂井村	479.0	2 019	—	—	15.7	303	38 459	2 371	453.3	1 703	—	—	10.0	13
坂井村	1 026.1	6 251	3.0	338	95.7	2 060	51 624	3 621	925.4	3 851	—	—	2.0	2

22. 町村別民有有租地 (續)

總數	田		畑		宅地		山林		原野		其ノ他			
	段別	貨賃價額	段別	貨賃價額	段別	貨賃價額	坪數	貨賃價額	段別	貨賃價額	段別	貨賃價額		
<b>南 蒲 原 郡</b>														
總數	31 484.0	2 506 294	13 450.5	2 172 925	2 873.4	234 675.3	205 115	482 038	14 607.2	87 352	362.6	5 850	189.9	5 492
井栗村	957.3	144 739	913.6	140 249	37.7	4 280	100 745	12 680	—	—	5.2	130	.8	80
大崎村	1 670.3	169 230	714.9	148 823	108.9	10 563	188 854	20 094	837.2	9 501	7.8	179	1.5	164
下條村	1 245.8	69 440	371.6	58 027	103.7	6 443	102 911	11 206	765.7	4 870	4.0	71	.8	29
加茂町	1 574.7	128 601	705.2	110 149	194.2	12 609	368 043	136 053	668.4	5 675	6.0	132	.8	36
田上村	2 617.7	193 308	1 016.7	162 493	232.0	21 005	300 825	27 908	1 327.1	8 949	40.8	828	1.1	33
大島村	671.0	83 180	478.8	67 088	174.7	15 761	94 977	8 292	.9	9	12.2	294	4.4	28
長澤村	3 059.8	137 592	799.6	118 483	169.3	8 077	208 736	13 934	2 060.8	10 700	22.7	80	7.4	252
森町村	5 283.3	103 216	625.7	83 912	110.7	4 033	219 669	11 937	4 481.3	14 879	55.7	153	9.9	239
鹿嶋村	2 677.4	89 839	499.2	73 574	133.1	6 229	115 800	6 269	2 003.1	9 736	37.0	81	5.0	219
本成寺村	1 434.2	139 002	782.5	119 160	124.7	12 873	157 202	14 850	500.7	6 171	24.8	726	1.5	72
福島村	1 777.9	222 520	1 403.9	198 245	315.8	22 775	229 934	22 504	.0	2	55.1	1 409	3.1	89
大面村	1 692.7	149 951	690.8	123 838	168.6	17 924	148 678	16 145	823.6	7 852	9.1	303	.6	34
今町	853.8	145 502	747.4	133 870	101.3	11 564	129 080	28 590	.1	2	4.0	57	1.0	9
新湯村	763.8	102 772	502.5	91 226	92.4	9 637	101 633	9 703	164.6	1 770	3.8	116	.5	23
見附町	1 629.6	102 959	505.1	87 123	141.2	8 369	267 043	92 583	973.3	7 228	6.0	39	4.0	200



22. 町村別民有有租地 (續)

Table with columns: 總數, 田, 畑, 宅地, 山林, 原野, 其他. Sub-headers: 段別, 貨賃額. Data for 葛卷村, 中之島村.

東 蒲 原 郡

Table with columns: 總數, 田, 畑, 宅地, 山林, 原野, 其他. Sub-headers: 段別, 貨賃額. Data for 津川町, 兩鹿瀬村, 日出谷村, etc.

三 島 郡

Table with columns: 總數, 田, 畑, 宅地, 山林, 原野, 其他. Sub-headers: 段別, 貨賃額. Data for 片貝村, 來迎寺村, 塚山村, etc.

22. 町村別民有有租地 (續)

Table with columns: 總數, 田, 畑, 宅地, 山林, 原野, 其他. Sub-headers: 段別, 貨賃額.

古 志 郡

Table with columns: 總數, 田, 畑, 宅地, 山林, 原野, 其他. Sub-headers: 段別, 貨賃額. Data for 上組村, 日町村, 津川村, etc.

北 魚 沼 郡

Table with columns: 總數, 田, 畑, 宅地, 山林, 原野, 其他. Sub-headers: 段別, 貨賃額. Data for 小千谷町, 川井村, 田口村, etc.



22. 町村別民有有租地 (續)

Table with columns for 總數, 田, 畑, 宅地, 山林, 原野, 其ノ他. Sub-sections include 南魚沼郡 and 中魚沼郡. Rows list various municipalities like 三國村, 石打村, etc., with numerical data for each category.

22. 町村別民有有租地 (續)

Table with columns for 總數, 田, 畑, 宅地, 山林, 原野, 其ノ他. Sub-sections include 刈羽郡 and 東頸城郡. Rows list various municipalities like 柏崎町, 石川村, etc., with numerical data for each category.



22. 町村別民有有租地 (續)

Table with columns for 總數, 田, 畑, 宅地, 山林, 原野, 其他. Rows include 中頸城郡 and various villages like 上米山村, 大瀧村, etc.

22. 町村別民有有租地 (續)

Table with columns for 總數, 田, 畑, 宅地, 山林, 原野, 其他. Rows include 西頸城郡 and various villages like 名立町, 木浦村, etc.



22. 町村別民有有租地 (續)

Table with columns for land types (田, 畑, 宅地, 山林, 原野, 其他) and rows for municipalities (e.g., 租川町, 二見村, 澤根町, etc.).

23. 地目變換地

Table showing land conversion statistics by year (昭和九年 to 十三年) and by municipality (郡市別), including categories like 田, 畑, 宅地, etc.

24. 地類變換地

Table showing land class conversion statistics by year (昭和九年 to 十三年) and by municipality (郡市別), including categories like 山林, 原野, 雜種地, etc.



25. 郡市別民

Table with 10 columns: 總數, 學校地, 村社地, 墳墓地, 火葬場, 用水水路, 池, 堤塘, 井溝. Rows include years (昭和十一年 to 同十四年) and municipalities (1. 北蒲原郡 to 20. 三條市).

26. 郡市別年

Table with 10 columns: 總數, 田, 畑, 宅地, 池沼, 山林, 原野, 雑種地. Rows include years (昭和十一年 to 同十四年) and municipalities (1. 北蒲原郡 to 20. 三條市).

有免租地 (一月一日現在)

Table with 10 columns: 鐵道軌道用地, 道路, 保安林, 公園地, 水道用地, 市町村役敷地, 警察官衙敷地, 各種公立試驗所敷地, 病院敷地, 隔離病舎敷地, 其ノ他. Rows include years (昭和十一年 to 同十四年) and municipalities (1. 北蒲原郡 to 20. 三條市).

期免租地 (一月一日現在)

Table with 10 columns: 開墾地, 開拓地, 新開地, 造林地. Rows include years (昭和十一年 to 同十四年) and municipalities (1. 北蒲原郡 to 20. 三條市).



## 2. 戶 口

本籍人口	{	男.....	1 276 709 <sup>人</sup>
		女.....	1 276 082
現住人口	{	男.....	1 012 413
		女.....	1 069 142
現住戶數			356 960 <sup>戶</sup>
一戶平均			5.83 <sup>人</sup>
一方軒平均			165.5 <sup>人</sup>
人口動態	{	婚姻.....	19 642 <sup>人</sup>
		離婚.....	1 765
		出生.....	70 135
		死亡.....	37 865
		死產.....	3 099
國勢	{	昭和十年 世帶.....	355 772
		人口.....	1 995 777 <sup>人</sup>
		一世帶平均.....	5.61 <sup>人</sup>
調	{	昭和五年 世帶.....	346 687
		人口.....	1 933 326 <sup>人</sup>
		一世帶平均.....	5.58 <sup>人</sup>
查	{	大正十四年 世帶.....	338 246
		人口.....	1 819 807 <sup>人</sup>
		一世帶平均.....	5.47 <sup>人</sup>
查	{	大正九年 世帶.....	328 321
		人口.....	1 776 474 <sup>人</sup>
		一世帶平均.....	5.41 <sup>人</sup>



27. 郡 市 別 戸 口 (十二月三十一日現在)

	本 籍 人 口			現 住 人 口			現住戸數	本籍人口 百 = 付 現住人口	現住戸數 一 = 付 現住人口	一 方 軒 = 對 ス ル 現 住 人 口 密 度
	總 數	男	女	總 數	男	女				
全 管										
昭 和 四 年	2 332 180	1 167 116	1 165 064	2 005 753	995 714	1 010 039	338 563	86.00	5.92	159.5
同 五 年	2 354 387	1 176 386	1 178 001	1 999 326	983 816	1 010 510	341 654	84.92	5.85	158.9
同 六 年	2 380 928	1 191 077	1 189 851	2 022 966	1 000 352	1 022 614	342 859	84.97	5.90	160.8
同 七 年	2 409 785	1 205 929	1 203 856	2 047 358	1 014 553	1 032 805	344 513	84.96	5.94	162.8
同 八 年	2 438 455	1 220 107	1 218 348	2 071 461	1 026 071	1 045 390	347 201	89.06	5.97	176.7
同 九 年	2 462 380	1 232 535	1 229 845	2 076 585	1 027 620	1 048 965	349 022	84.33	5.95	165.0
同 十 年	2 485 999	1 244 511	1 241 488	2 070 152	1 022 718	1 047 434	352 392	83.27	5.87	164.6
同 十 一 年	2 516 260	1 259 831	1 256 429	2 087 024	1 030 811	1 056 213	354 303	82.94	5.89	165.9
同 十 二 年	2 540 384	1 271 295	1 269 089	2 082 337	1 016 472	1 065 865	355 721	81.97	5.85	165.6
同 十 三 年	2 552 791	1 276 709	1 276 082	2 081 555	1 012 413	1 069 142	356 960	81.53	5.83	165.5
郡 市 別 (昭和十三年)										
北 蒲 原 郡	282 586	141 682	140 904	216 545	105 944	110 601	34 449	76.63	6.29	190.3
中 蒲 原 郡	244 843	122 375	122 468	204 305	100 198	104 107	32 556	83.44	6.27	275.1
西 蒲 原 郡	193 772	96 039	97 733	154 677	74 142	80 535	25 176	79.82	6.14	367.2
南 蒲 原 郡	141 323	70 494	70 829	117 514	56 573	60 941	19 318	83.15	6.08	199.5
東 蒲 原 郡	30 956	15 700	15 256	30 002	14 885	15 117	5 049	96.92	5.94	31.3
三 島 郡	128 873	64 487	64 386	91 602	44 033	47 569	16 671	71.08	5.49	273.1
古 志 郡	119 360	60 461	58 899	94 979	46 956	48 023	16 241	79.57	5.85	200.9
北 魚 沼 郡	97 875	49 047	48 828	79 943	39 372	40 571	13 924	81.68	5.74	76.1
南 魚 沼 郡	92 128	46 934	45 194	69 588	34 273	35 115	11 705	75.32	5.93	72.1
中 魚 沼 郡	109 351	55 544	53 807	96 079	48 104	47 975	15 721	87.86	6.11	153.5
刈 羽 郡	167 838	83 850	83 988	123 542	58 606	64 936	22 463	73.61	5.49	241.9
東 頸 城 郡	74 912	37 790	37 122	55 742	26 795	28 947	9 635	74.41	5.79	129.7
中 頸 城 郡	256 265	127 865	128 400	191 856	92 813	99 043	32 386	74.87	5.92	169.7
西 頸 城 郡	89 240	45 090	44 150	67 712	33 171	34 541	12 904	75.88	5.25	83.1
岩 船 郡	106 150	52 884	53 266	87 071	41 719	45 352	14 546	82.03	5.99	58.8
佐 渡 郡	140 982	70 156	70 826	109 687	52 474	57 213	21 417	77.80	5.12	128.0
新 潟 市	138 816	67 635	71 181	155 952	75 401	80 551	28 332	112.34	5.50	7 705.1
長 岡 市	63 240	31 586	31 654	64 446	30 781	33 665	12 016	101.91	5.36	4 053.2
高 田 市	36 369	18 077	18 292	34 566	18 259	16 307	5 856	95.04	5.90	4 370.0
三 條 市	37 912	19 013	18 899	35 947	17 914	18 033	6 595	94.82	5.45	2 857.5



28. 町 村 別 戸 口 (昭和十三年十二月三十一日現在)

	本 籍 人 口			現 住 人 口			現 住 戸 数	本 籍 人 口 百 = 付 現 住 人 口
	總 數	男	女	總 數	男	女		
北 蒲 原 郡								
總 數	282 586	141 682	140 904	216 545	105 944	110 601	34 449	76.63
安 田 村	9 815	4 888	4 927	8 732	4 327	4 405	1 516	88.97
分 田 村	4 743	2 366	2 377	3 752	1 822	1 930	593	79.11
堀 越 村	4 530	2 272	2 258	3 554	1 807	1 747	530	78.45
京ヶ瀬 村	9 989	5 150	4 839	7 843	3 953	3 890	1 193	78.51
水 原 町	13 430	6 596	6 834	10 273	5 012	5 261	1 887	76.49
世 岡 村	10 771	5 411	5 360	7 640	3 659	3 981	1 274	70.93
神 山 村	6 097	3 132	2 965	4 473	2 212	2 261	675	73.36
岡 方 村	7 188	3 597	3 591	5 253	2 570	2 683	782	73.08
長 浦 村	8 423	4 201	4 222	6 435	3 105	3 330	881	76.40
高 塚 町	11 518	5 718	5 800	8 298	4 001	4 297	1 284	72.04
濁 川 村	4 370	2 168	2 202	3 243	1 605	1 638	513	74.21
木 崎 村	10 449	5 198	5 251	8 148	3 925	4 223	1 123	77.99
佐々木 村	5 768	2 858	2 910	4 557	2 175	2 382	658	79.00
中 浦 村	9 437	4 888	4 549	7 304	3 543	3 761	1 147	77.40
本 田 村	3 169	1 572	1 597	2 783	1 340	1 443	451	87.82
松 浦 村	4 862	2 436	2 426	3 334	1 597	1 737	547	68.57
新 渡 田 町	23 581	11 496	12 085	24 290	12 824	11 466	4 047	103.01
五 十 公 野 村	6 313	3 185	3 128	4 785	2 318	2 467	798	75.80
米 倉 村	3 038	1 507	1 531	2 228	1 080	1 148	361	73.34
赤 谷 村	2 753	1 408	1 345	2 882	1 509	1 373	473	104.69
鴻 沼 村	5 306	2 738	2 568	3 568	1 772	1 796	553	67.24
聖 蹟 村	9 825	4 964	4 861	7 098	3 455	3 643	1 077	72.24
猿 橋 村	4 024	2 147	1 877	2 741	1 374	1 367	469	68.12
松ヶ崎 濱 村	6 796	3 459	3 337	4 878	2 321	2 557	865	71.78
南 濱 村	4 657	2 314	2 343	3 544	1 711	1 833	523	76.10
龜 代 村	4 378	2 181	2 197	3 560	1 740	1 820	459	81.32
川 東 村	10 225	5 175	5 052	7 699	3 739	3 960	1 138	75.30
菅 谷 村	7 828	4 051	3 777	5 977	2 958	3 019	885	76.35
加 治 村	11 495	5 796	5 697	8 455	4 032	4 423	1 237	73.55
紫 雲 寺 村	9 497	4 724	4 773	5 800	2 754	3 046	897	61.07
金 塚 村	4 618	2 297	2 321	3 330	1 599	1 731	521	72.10
中 條 町	15 756	7 861	7 895	10 017	4 720	5 297	1 751	63.58
松 塚 村	3 696	1 842	1 854	2 891	1 334	1 557	440	78.22
築 地 村	6 742	3 315	3 427	4 947	2 334	2 613	838	73.38
乙 川 村	9 509	4 772	4 737	6 127	2 842	3 285	1 077	64.43
黒 川 村	7 990	3 999	3 991	6 106	2 875	3 231	986	76.42

28. 町 村 別 戸 口 (續)

	本 籍 人 口			現 住 人 口			現 住 戸 数	本 籍 人 口 百 = 付 現 住 人 口
	總 數	男	女	總 數	男	女		
中 蒲 原 郡								
總 數	244 842	122 375	122 468	204 305	100 198	104 107	32 556	83.44
飯 田 村	2 567	1 184	1 383	1 901	826	1 075	268	74.06
須 田 村	3 596	1 799	1 797	2 767	1 355	1 412	438	76.95
須 庄 村	5 272	2 653	2 619	3 818	1 867	1 951	601	72.42
大口 村	3 722	1 840	1 882	2 768	1 293	1 475	432	74.21
大 郷 村	3 775	1 860	1 915	3 017	1 418	1 599	405	79.92
繁 根 村	4 085	2 030	2 055	3 390	1 656	1 734	487	82.97
白 根 村	3 726	1 879	1 847	3 162	1 504	1 658	433	84.86
小 茨 村	10 319	5 156	5 163	8 898	4 337	4 561	1 575	86.23
會 根 村	2 978	1 499	1 479	2 309	1 112	1 197	305	77.54
須 戸 町	3 031	1 538	1 493	2 384	1 166	1 218	339	78.65
小 須 合 津 川 町	12 381	6 133	6 248	9 771	4 680	5 091	1 573	78.92
小 須 合 津 川 町	6 539	3 348	3 191	4 989	2 410	2 579	753	76.30
新 須 合 津 川 町	7 575	3 823	3 752	5 987	3 059	2 928	1 001	79.04
新 須 合 津 川 町	22 489	11 215	11 274	22 553	11 275	11 278	4 027	100.28
新 須 合 津 川 町	6 775	3 399	3 376	5 225	2 667	2 558	811	77.12
新 關 原 村	5 114	2 563	2 551	3 525	1 698	1 827	580	68.93
五 橋 菅 原 村	18 728	9 291	9 437	16 710	8 012	8 698	2 808	89.22
五 橋 菅 原 村	5 053	2 520	2 533	3 657	1 763	1 894	606	72.37
五 橋 菅 原 村	5 895	2 989	2 906	5 783	3 396	2 387	700	98.10
五 橋 菅 原 村	5 715	2 846	2 869	4 141	1 990	2 151	685	72.46
七 十 村 川 村	5 232	2 589	2 643	3 947	1 884	2 063	659	75.44
七 十 村 川 村	3 059	1 557	1 502	2 357	1 172	1 185	361	77.05
七 十 村 川 村	14 097	7 147	6 950	8 887	4 121	4 766	1 775	63.04
七 十 村 川 村	5 088	2 613	2 475	4 222	2 147	2 075	604	82.98
七 十 村 川 村	6 516	3 198	3 318	5 114	2 439	2 675	844	78.48
集 本 村	3 359	1 709	1 650	3 124	1 540	1 584	395	93.00
集 本 村	9 938	4 965	4 973	7 994	3 972	4 022	1 270	80.44
集 本 村	7 868	3 949	3 919	6 819	3 304	3 515	937	86.67
集 本 村	8 624	4 316	4 308	8 530	4 261	4 269	1 290	98.91
集 本 村	7 097	3 599	3 498	6 119	3 031	3 088	831	86.11
鳥 野 村	4 931	2 456	2 475	5 416	2 660	2 756	825	109.84
鳥 野 村	4 948	2 485	2 463	4 451	2 188	2 263	594	89.96
鳥 野 村	6 878	3 402	3 476	5 013	2 399	2 614	822	72.88
鳥 野 村	17 873	8 825	9 048	15 557	7 596	7 961	2 522	87.04
西 蒲 原 郡								
總 數	193 772	96 039	97 733	154 677	74 142	80 535	25 176	79.82
坂 井 輪 村	5 559	2 790	2 769	5 497	2 708	2 789	665	98.88
内 野 町	8 723	4 073	4 650	7 315	3 525	3 790	1 110	83.86
赤 塚 村	5 980	2 969	3 011	5 063	2 408	2 655	703	84.67
角 田 村	4 954	2 379	2 575	4 198	1 872	2 326	557	84.74
松 野 尾 村	2 547			2 180	983	1 197	326	85.60
峯 岡 村		1 228	1 319					
峯 岡 村	6 036	3 012	3 024	3 941	1 868	2 073	682	65.29
前 濱 村	1 897	907	990	936	352	584	237	49.34
間 濱 村	3 804	1 903	1 901	2 464	1 177	1 287	406	64.77



28. 町 村 別 戸 口 (順)

	本 籍 人 口			現 住 人 口			現 住 戸 数	本 籍 人 口 百 = 付 現 住 人 口
	總 數	男	女	總 數	男	女		
岩 室 村	6 340	3 209	3 131	4 658	2 303	2 355	817	73.47
彌 彦 村	3 691	3 702	3 989	6 018	2 761	3 257	1 103	78.25
國 上 村	6 696	3 368	3 328	4 864	2 342	2 522	844	72.64
地 藏 堂 町	5 367	2 606	2 761	3 751	1 720	2 031	774	69.89
粟 生 津 村	3 226	1 588	1 638	2 392	1 124	1 268	390	74.15
吉 田 町	9 697	4 748	4 949	7 625	3 661	3 964	1 303	78.63
米 納 津 村	4 690	2 389	2 301	3 621	1 746	1 875	539	77.21
漆 山 村	7 037	3 643	3 394	4 930	2 422	2 508	816	70.06
和 納 村	4 197	2 111	2 086	3 353	1 621	1 732	597	79.89
卷 町	9 738	4 877	4 861	8 292	3 978	4 314	1 595	85.15
燈 郷 村	3 591	1 804	1 787	3 231	1 564	1 667	526	89.97
管 根 町	6 040	3 053	2 987	4 479	2 301	2 178	827	74.16
辨 湯 村	2 730	1 383	1 347	2 239	1 096	1 143	317	82.01
中 野 小 屋 村	6 026	2 986	3 040	4 219	2 001	2 218	642	70.01
黒 崎 村	13 135	6 492	6 643	11 649	5 562	6 087	1 591	88.69
味 方 村	6 185	3 084	3 101	5 146	2 528	2 618	742	83.20
四 ッ 合 村	5 587	2 781	2 806	4 287	2 066	2 221	654	76.81
大 原 村	3 153	1 615	1 538	2 524	1 161	1 363	360	80.05
大 月 湯 村	4 621	2 297	2 324	3 625	1 767	1 858	593	78.45
道 上 村	3 480	1 790	1 690	2 685	1 320	1 065	495	77.15
松 長 村	2 939	1 492	2 441	2 113	1 054	1 059	323	71.90
小 中 川 村	3 225	1 627	1 598	2 944	1 460	1 484	448	91.29
小 吉 村	3 148	1 497	1 651	2 441	1 173	1 268	380	77.54
小 藩 町	15 901	7 772	8 129	14 378	6 898	7 480	2 568	90.42
小 池 村	4 982	2 456	2 526	4 191	1 973	2 218	641	84.12
島 上 村	4 850	2 402	2 448	3 428	1 647	1 781	605	70.68

南 蒲 原 郡

總 數	141 323	70 494	70 829	117 514	56 573	60 941	19 318	83.15
井 栗 村	5 109	2 563	2 546	4 053	1 905	2 148	575	79.33
大 崎 村	5 793	2 871	2 922	5 628	2 724	2 904	902	97.15
下 條 村	4 062	2 021	2 041	3 336	1 679	1 657	514	82.13
加 茂 町	24 966	12 243	12 723	23 428	11 095	12 333	3 985	93.84
田 上 村	10 280	5 111	5 169	7 837	3 760	4 077	1 294	76.23
大 島 村	3 179	1 576	1 603	2 986	1 424	1 562	437	93.93
大 長 澤 村	7 197	3 624	3 573	5 375	2 602	2 773	889	74.68
森 町 村	7 739	3 935	3 804	5 423	2 644	2 779	997	70.07
鹿 峰 村	4 755	2 431	2 324	3 232	1 633	1 599	563	67.97
本 成 寺 村	5 762	2 874	2 888	4 258	2 059	2 199	653	73.90
福 島 村	7 239	3 618	3 621	6 883	3 374	3 509	1 000	95.08
大 面 村	6 107	3 114	2 993	4 763	2 325	2 438	783	77.99
大 今 町	9 167	4 603	4 564	6 489	3 083	3 406	1 081	70.79
新 湯 村	3 324	1 654	1 670	2 844	1 370	1 474	383	85.56
見 附 町	17 376	8 537	8 839	15 757	7 495	8 262	2 860	90.68

28. 町 村 別 戸 口 (順)

	本 籍 人 口			現 住 人 口			現 住 戸 数	本 籍 人 口 百 = 付 現 住 人 口
	總 數	男	女	總 數	男	女		
萬 卷 村	3 748	1 899	1 849	3 174	1 508	1 666	514	84.69
中 之 島 村	15 520	7 820	7 700	12 048	5 893	6 155	1 888	77.63

東 蒲 原 郡

總 數	30 956	15 700	15 256	30 002	14 885	15 117	50 49	96.92
津 川 町	5 373	2 708	2 665	4 342	2 052	2 290	856	80.81
兩 應 瀬 村	2 363	1 243	1 120	4 296	2 315	1 981	859	174.42
日 出 谷 村	1 976	993	983	1 905	941	964	315	96.41
豐 實 村	1 676	847	829	1 937	1 026	911	320	115.57
小 川 村	2 703	1 388	1 315	2 238	1 106	1 132	329	82.80
上 條 村	2 025	1 048	977	1 688	853	835	238	83.36
西 川 村	2 837	1 483	1 354	2 444	1 223	1 221	345	86.15
東 川 村	2 355	1 178	1 177	2 130	974	1 156	288	98.09
堀 川 村	2 611	1 288	1 323	2 470	1 181	1 289	431	94.60
三 川 村	4 543	2 256	2 289	4 123	1 976	2 147	673	90.70
下 條 村	2 492	1 268	1 224	2 429	1 238	1 191	425	100.00

三 島 郡

總 數	128 873	64 487	64 386	91 602	44 033	47 569	16 671	71.08
片 貝 村	9 596	4 839	4 757	6 192	3 095	3 097	1 184	64.53
來 迎 寺 村	8 722	4 501	4 221	5 997	2 891	3 106	1 072	68.76
塚 山 村	3 722	1 819	1 903	2 646	1 264	1 382	464	71.09
岩 山 村	6 548	3 278	3 270	4 556	2 238	2 318	748	69.58
深 才 村	7 329	3 698	3 631	5 584	2 746	2 838	989	73.19
日 越 村	4 445	2 231	2 214	3 654	1 762	1 892	586	82.20
王 寺 川 村	1 598	775	823	1 218	580	638	169	76.22
宮 本 村	3 118	1 527	1 591	2 387	1 165	1 222	407	76.56
大 嶺 原 町	3 952	1 959	1 993	2 643	1 205	1 438	448	66.88
日 吉 村	4 979	2 532	2 447	3 553	1 762	1 791	715	71.36
日 野 村	4 200	2 142	2 058	2 752	1 315	1 437	536	64.72
臨 大 津 村	5 165	2 566	2 599	3 833	1 801	2 032	677	74.21
黒 津 川 村	3 639	1 872	1 767	2 859	1 406	1 453	507	78.57
與 板 町	1 395	720	675	1 123	570	553	182	80.50
大 河 津 村	8 991	4 493	4 498	6 937	3 387	3 550	1 205	77.15
大 河 島 津 村	8 653	4 234	4 419	6 437	3 075	3 362	1 154	74.39
桐 島 田 村	3 508	1 793	1 715	2 945	1 480	1 465	483	83.95
西 田 村	4 433	2 214	2 219	3 537	1 707	1 830	581	79.79
出 雲 崎 町	6 904	3 418	3 486	5 779	2 749	3 030	1 058	83.71
寺 泊 町	13 072	6 528	6 544	6 592	3 019	3 573	1 466	50.43
總 數	14 904	7 348	7 556	10 378	4 816	5 562	2 035	69.63



28. 町 村 別 戶 口 (續)

	本 籍 人 口			現 住 人 口			現 住 戶 數	本 籍 人 口 百 = 付 現 住 人 口
	總 數	男	女	總 數	男	女		
<b>古 志 郡</b>								
總 數	119360	60461	58899	94979	46956	48023	16241	79.57
上 組 村	10970	5444	5526	9922	5050	4872	1748	90.45
十六 日 町	3371	1692	1679	2219	1108	1111	387	65.83
石 日 津	4475	2315	2160	3151	1612	1539	581	70.41
上 川 西	1915	954	961	1315	652	653	233	68.67
	3958	2008	1960	3127	1505	1622	492	78.81
福 下 戶 村	1889	893	996	1627	766	861	241	86.13
黑 川 西	2941	1541	1400	2380	1214	1166	355	80.92
山 條 通	3380	1764	1616	2857	1468	1389	407	84.53
酒 吉 村	2733	1147	1086	1695	840	855	264	75.91
	3924	1935	1989	2960	1460	1500	543	75.43
山 本 村	5776	2878	2898	5035	2451	2584	776	87.17
富 會 町	3295	1650	1645	2596	1262	1334	445	78.79
新 北 谷	3672	1882	1790	2848	1444	1404	461	77.56
上 北 谷	4984	2515	2469	3882	2020	2020	674	77.89
	3826	1928	1898	3007	1461	1546	500	78.59
街 尾 町	9455	4686	4769	9773	4261	5512	1732	103.36
下 上 谷	7358	3801	3567	6123	3115	3008	937	83.10
東 谷	4616	2294	2322	3590	1791	1799	567	77.77
入 東 谷	6386	3176	3210	5121	2603	2518	884	80.19
	2658	1320	1338	1793	908	885	352	67.46
青 西 頃 村	5016	2483	2533	3662	1838	1824	730	73.01
中 野 谷	1628	825	800	1230	635	595	225	75.55
半 野 金	2497	1304	1193	1738	851	887	345	69.60
種 草 原	1703	947	756	1276	723	553	203	74.93
	2460	1289	1171	2101	1075	1026	348	85.41
太 田 村	6214	3259	2955	3735	1852	1883	731	60.11
竹 東 山	2113	1110	1003	1480	753	727	252	70.04
東 山	1705	869	836	1145	580	565	235	67.19
	4922	2549	2373	3591	1806	1785	593	72.96
<b>北 魚 沼 郡</b>								
總 數	97875	49047	48828	79943	39372	40571	13924	81.68
小 千 谷 町	14509	7210	7299	12396	5753	6643	2424	85.44
城 川 谷	5437	2690	2747	4418	2109	2309	759	81.26
吉 川 谷	2973	1530	1443	2555	1207	1348	391	85.94
山 邊 田	3859	1922	1937	3047	1478	1569	479	78.96
千 田	5085	2538	2547	4314	2108	2206	683	84.84
川 井 村	1770	907	863	1198	589	609	214	67.68
田 葵 山	2125	1083	1042	1526	762	764	255	71.81
川 口 內	7056	3582	3474	5667	2828	2839	950	80.31
堀 之 出	14541	7253	7288	10984	5689	5295	1822	75.54
小 出	7462	3679	3783	7290	3573	3717	1350	97.59
湯 谷 村	6629	3300	3329	5274	2448	2826	789	79.56
敷 神 村	6423	3388	3035	4302	2202	2100	746	66.98
廣 源 村	7560	3602	3958	6325	3083	3242	1114	83.66
須 上 原	4729	2395	2334	4337	2272	2065	775	91.71
入 廣 嶺	3924	1996	1928	3077	1557	1520	575	78.41
	3793	1972	1821	3233	1714	1519	598	85.24

28. 町 村 別 戶 口 (續)

	本 籍 人 口			現 住 人 口			現 住 戶 數	本 籍 人 口 百 = 付 現 住 人 口
	總 數	男	女	總 數	男	女		
<b>南 魚 沼 郡</b>								
總 數	92128	46934	45194	69588	34273	35115	11705	75.32
三 國 村	613	305	308	361	175	186	64	58.89
三 俣 立	786	392	394	488	234	254	81	12.09
神 土 津	1297	658	639	961	472	489	180	75.14
湯 澤	2667	1377	1290	2493	1249	1244	423	93.48
	2459	1223	1236	2397	1156	1241	426	97.48
石 打 村	6326	3270	3056	4657	2301	2356	822	73.62
沼 中 之 島	10910	5587	5323	8134	4052	4082	1351	74.56
上 六 日	7412	3749	3663	5163	2474	2689	858	69.56
	6549	3307	3242	4750	2290	2460	790	72.53
	10998	5619	5379	8261	4171	4090	1419	75.11
五 十 澤 村	5538	2868	2670	4571	2282	2289	784	82.54
城 大 內	6940	3493	3447	5007	2420	2587	829	72.15
大 卷 神	4720	2380	2340	4372	2157	2215	722	92.63
前 佐 村	5688	3031	2657	4276	2219	2057	649	75.18
	4104	2045	2059	2898	1415	1483	551	70.61
大 東 崎 村	5286	2662	2624	3898	1851	2047	628	73.74
伊 米 ヶ 崎	5414	2718	2696	3815	1947	1868	610	70.46
	4421	2250	2171	2886	1408	1478	518	65.28
<b>中 魚 沼 郡</b>								
總 數	109351	55544	53807	96079	48104	47975	15721	87.86
十 日 町	11669	5787	5882	12512	5845	6667	2127	107.22
中 下 日 條	10701	5475	5226	9203	4667	4536	1373	86.00
岩 真 澤	6756	3434	3322	4389	2188	2201	829	64.96
	3174	1592	1582	2506	1231	1275	399	78.95
	4682	2466	2216	3727	1949	1778	630	79.60
橘 仙 上 千 吉 村	3326	1684	1642	2363	1153	1210	458	71.05
	6619	3454	3165	5144	2597	2547	938	77.72
	2548	1291	1257	2032	1026	1006	365	79.75
	4844	2477	2367	5119	2595	2524	866	105.68
	6266	3184	3082	5484	2744	2740	934	87.52
貝 外 野 村	3127	1584	1543	2550	1254	1296	386	81.54
上 丸 鄉	3781	1931	1850	4827	2725	2102	650	127.66
蘆 成 崎	5051	2613	2438	5151	2654	2497	686	101.97
	4062	2032	2030	3181	1567	1614	519	78.31
	3133	1593	1540	2671	1322	1349	383	85.25
中 下 倉 田 水 村	3036	1545	1491	2420	1178	1242	371	79.71
	3913	1923	1990	3977	2049	1928	688	101.64
	2981	1538	1443	2587	1279	1308	373	86.78
	5300	2646	2654	4905	2479	2426	820	92.55
	7356	3720	3636	5678	2847	2831	1008	77.19
六 川 簡 治 村	1960	1021	939	1536	800	736	235	78.37
	5066	2554	2512	4117	1955	2162	683	81.27



28. 町 村 別 戸 口 (概)

	本 籍 人 口			現 住 人 口			現住戸数	本籍人口 百 = 付 現住人口
	總 數	男	女	總 數	男	女		
刈 羽 郡								
總 數	167 838	83 850	83 988	123 542	58 606	64 936	22 463	73.61
柏 崎 高 上 野	31 514	15 657	15 857	27 966	13 129	14 837	5 099	88.77
崎 波 田 條 田	2 012	1 015	997	1 388	679	709	260	68.99
高 野	5 141	2 597	2 544	3 508	1 712	1 796	637	68.24
川 黒 柳 石 國	4 963	2 496	2 467	3 570	1 671	1 899	617	71.93
石 高 南 上	3 832	1 962	1 871	2 823	1 468	1 355	490	72.65
中 七 千 武 横	4 030	1 991	2 039	2 750	1 309	1 441	487	68.24
里 日 谷 石 潭	2 029	1 036	993	1 475	739	736	259	72.70
山 中 北 田 北	11 381	5 752	5 629	8 457	4 124	4 333	1 581	71.61
西 中 列 二 内	7 065	3 511	3 554	4 674	2 212	2 462	895	66.16
石 高 荒	8 554	4 303	4 251	6 527	3 162	3 365	1 128	76.30
總 數	3 487	1 738	1 749	2 392	1 113	1 279	467	68.60
山 中 北 田 北	1 283	680	603	895	474	421	169	69.76
西 中 列 二 内	3 080	1 563	1 517	2 171	1 135	1 036	380	70.49
石 高 荒	1 422	697	735	1 096	525	571	182	76.54
總 數	1 498	733	765	1 258	634	624	223	83.98
總 數	1 452	730	722	1 078	513	565	186	74.24
山 中 北 田 北	4 339	2 142	2 197	2 816	1 261	1 555	548	64.90
西 中 列 二 内	10 601	5 336	5 265	8 044	3 816	4 228	1 347	75.82
石 高 荒	7 246	3 506	3 740	5 123	2 363	2 760	925	70.70
總 數	5 166	2 521	2 645	3 405	1 648	1 757	580	65.91
總 數	6 590	3 332	3 258	5 212	2 363	2 849	857	79.09
山 中 北 田 北	7 375	3 646	3 729	4 853	2 215	2 638	893	65.80
西 中 列 二 内	6 282	3 220	3 062	5 406	2 626	2 780	839	86.06
石 高 荒	7 339	3 715	3 624	4 684	2 169	2 515	926	63.82
總 數	5 696	2 854	2 842	4 166	1 970	2 196	804	73.14
總 數	54 523	27 566	26 957	29 994	13 992	16 002	645	54.91
石 高 荒	4 124	1 980	2 144	2 133	951	1 182	472	51.72
總 數	4 873	2 381	2 492	2 618	1 233	1 445	567	53.72
東 頸 城 郡								
總 數	74 912	37 790	37 122	55 742	26 795	28 947	9 635	74.41
安 下 保 世 山	9 676	4 847	4 829	6 336	2 973	3 363	1 191	65.48
保 倉 平	4 667	2 322	2 345	3 477	1 655	1 822	563	74.50
代 山 川 島 里	2 663	1 312	1 351	2 142	1 013	1 129	319	80.40
松 浦 叔 大 臺	2 462	1 264	1 198	1 728	861	867	285	70.19
總 數	4 782	2 388	2 394	3 802	1 809	1 993	607	79.51
總 數	8 613	4 372	4 241	6 751	3 409	3 342	1 169	80.70
代 山 川 島 里	10 561	5 330	5 231	7 023	3 285	3 738	1 385	66.50
松 浦 叔 大 臺	3 703	1 902	1 801	2 872	1 375	1 497	500	77.56
總 數	3 147	1 565	1 582	2 665	1 313	1 352	517	84.68
松 浦 叔 大 臺	4 410	2 175	2 235	3 825	1 824	2 001	578	86.73
總 數	5 794	2 983	2 811	3 849	1 875	1 974	736	66.43

28. 町 村 別 戸 口 (概)

	本 籍 人 口			現 住 人 口			現住戸数	本籍人口 百 = 付 現住人口
	總 數	男	女	總 數	男	女		
中 頸 城 郡								
總 數	256 265	127 865	128 400	191 856	92 813	99 043	32 336	74.87
小 牧 沖 見 村 村	3 512	1 800	1 712	2 447	1 250	1 197	453	69.68
黒 見 村 村	8 585	4 339	4 246	6 691	3 220	3 471	1 046	77.94
村 村	2 337	1 191	1 146	1 934	933	1 001	286	81.36
總 數	1 350	687	673	1 077	554	523	168	79.19
上 米 山 村 村	4 776	2 489	2 287	3 147	1 553	1 594	544	65.89
米 山 崎 町 村 村	11 942	5 889	6 053	7 260	3 408	3 852	1 270	60.79
山 崎 町 村 村	10 200	5 079	5 121	6 084	3 025	3 059	1 147	59.65
千 浦 村 村	5 079	2 474	2 605	4 423	2 144	2 279	659	87.08
總 數	7 607	3 795	3 812	5 439	2 687	2 752	879	71.50
大 明 旭 下 吉	4 753	2 453	2 300	3 209	1 569	1 640	543	67.52
漢 治 村 村	4 076	2 044	2 032	2 591	1 240	1 351	439	63.26
黒 川 村 村	4 231	2 115	2 116	3 114	1 538	1 576	508	73.60
總 數	9 181	4 482	4 699	6 890	3 152	3 738	1 080	75.05
總 數	4 054	2 105	1 949	2 710	1 450	1 260	480	66.84
源 黒 黒 和 島	4 399	2 191	2 208	3 203	1 516	1 687	518	72.81
川 岩 田 坂 村 村	1 715	874	841	1 184	574	610	211	69.04
村 村	8 975	4 469	4 506	6 676	3 225	3 451	1 058	74.38
坂 村 村	3 608	1 778	1 830	2 494	1 290	1 204	427	69.12
總 數	3 321	1 620	1 701	2 773	1 334	1 439	368	83.50
原 名 香 代 郷 井 村 村	4 254	2 161	2 093	4 285	2 112	2 173	842	100.73
通 山 村 村	5 874	2 973	2 901	4 426	2 261	2 165	701	75.35
矢 中 新 井 村 村	4 497	2 204	2 273	4 483	2 168	2 315	699	99.67
總 數	10 830	5 262	5 568	9 045	4 463	4 582	1 679	83.52
總 數	4 403	2 210	2 193	3 212	1 608	1 604	603	72.95
關 山 村 村	1 675	846	829	1 370	650	720	213	81.79
野 太 谷 日 村 村	6 527	3 292	3 235	4 561	2 241	2 320	741	69.94
太 谷 日 村 村	7 848	4 016	3 832	6 413	3 169	3 244	988	81.72
總 數	7 635	3 809	3 826	6 495	3 092	3 403	960	85.07
總 數	18 452	9 051	9 401	14 350	6 731	7 629	2 939	77.82
直 江 津 町 村	4 472	2 235	2 235	2 996	1 324	1 672	553	66.99
江 津 町 村	1 530	760	770	1 226	585	641	194	80.13
直 谷 桑 大 豐	1 692	831	861	1 207	580	627	202	71.34
鹿 茸 村 村	1 498	738	760	915	431	484	150	61.07
總 數	3 138	1 543	1 595	2 311	1 099	1 212	412	73.65
上 水 板 泉 平 村 村	3 147	1 597	1 550	2 186	1 057	1 129	407	69.46
郷 上 倉 丸 村 村	15 415	7 658	7 757	11 926	5 739	6 187	1 866	77.37
泉 平 村 村	2 472	1 232	1 240	1 923	912	1 011	321	77.79
總 數	1 924	1 011	913	1 317	648	669	214	68.45
總 數	2 950	1 480	1 470	2 275	1 123	1 152	362	77.12
寺 水 菅 高 郷 村 村	2 624	1 313	1 311	2 099	995	1 104	331	79.99
野 原 土 池 村 村	3 543	1 765	1 778	2 794	1 364	1 430	510	78.86
野 原 土 池 村 村	3 786	1 937	1 849	2 961	1 482	1 479	489	78.21
總 數	2 988	1 502	1 486	2 135	1 059	1 076	375	71.45
總 數	4 277	2 166	2 111	3 214	1 578	1 636	524	75.15
里 五 十 公 野 村 村	4 656	3 381	3 275	3 434	1 740	1 694	535	73.75



28. 町 村 別 戶 口 (續)

	本 籍 人 口			現 住 人 口			現 住 戶 數	本 籍 人 口 百 = 付 現 住 人 口
	總 數	男	女	總 數	男	女		
美 濱 保 有 三	3 938	2 002	1 936	2 782	1 337	1 445	448	70.64
守 訪 倉 田 村	4 328	2 166	2 162	3 427	1 628	1 799	523	79.18
村 村 村	4 326	2 129	2 197	3 133	1 487	1 646	523	72.38
村 村 村	5 227	2 563	2 666	4 273	1 986	2 287	748	81.72
村 村 村	2 947	1 461	1 488	1 953	965	988	303	66.23
津 新 有 道 村	8 338	4 154	4 184	5 762	2 701	3 061	1 021	69.11
村 村 村	5 753	2 872	2 881	4 683	2 239	2 444	711	81.40
西 頸 城 郡								
總 數	89 240	45 090	44 150	67 712	33 171	34 541	12 904	75.88
名 立 町 村	3 060	1 529	1 531	2 411	1 167	1 244	378	78.79
名 立 町 村	5 155	2 577	2 578	3 335	1 602	1 733	561	64.69
名 立 町 村	5 033	2 511	2 522	3 767	1 800	1 967	653	74.85
名 立 町 村	5 140	2 595	2 565	3 758	1 767	1 991	748	72.83
名 立 町 村	10 281	5 494	4 787	7 005	3 404	3 601	1 402	68.14
木 浦 下 大	2 102	1 048	1 054	1 257	581	676	285	59.80
浦 本 村	3 320	1 663	1 657	2 361	1 138	1 223	424	71.11
早 川 村	6 710	3 293	3 417	4 320	2 276	2 044	860	64.38
早 川 村	6 309	3 242	3 067	4 093	2 094	1 999	846	64.88
大 和 川 村	4 182	2 065	2 117	2 759	1 326	1 433	531	65.97
西 魚 野 知 小	4 822	2 460	2 362	3 211	1 556	1 655	611	66.59
魚 野 川 村	11 996	5 931	6 065	9 644	4 554	5 090	1 904	80.39
大 根 小 村	1 846	915	931	1 279	576	703	240	69.28
大 根 小 村	5 613	2 910	2 703	4 008	2 000	2 008	765	71.41
大 根 小 村	2 036	1 012	1 024	2 432	1 226	1 206	382	119.45
今 井 外 上	2 608	1 306	1 302	1 802	868	934	316	69.10
井 外 村	5 778	2 893	2 885	7 726	3 941	3 785	1 553	133.71
井 外 村	1 575	817	758	1 478	750	728	210	93.84
井 外 村	1 319	661	658	788	380	408	189	59.74
井 外 村	305	168	167	278	135	143	46	82.99
岩 船 郡								
總 數	106 150	52 884	53 266	87 071	41 719	45 352	14 546	82.03
關 谷 村	6 945	3 481	3 368	6 465	3 188	3 277	1 028	94.39
保 谷 村	5 389	2 690	2 699	4 885	2 481	2 404	824	90.65
金 女 村	6 212	3 180	3 052	4 702	2 290	2 412	699	75.45
女 平 村	4 220	2 150	2 070	3 977	1 961	2 016	568	94.24
女 平 村	6 796	3 305	3 491	5 207	2 484	2 723	885	76.62
神 西 村	6 962	3 474	3 486	5 462	2 612	2 850	843	78.48
西 岩 村	2 134	1 090	1 044	1 789	884	905	250	83.79
岩 村	5 653	2 745	2 908	4 427	2 090	2 337	807	78.31
岩 村	2 751	1 345	1 406	2 197	950	1 247	403	79.86
岩 村	11 698	5 762	5 936	10 059	4 599	5 460	1 869	85.99
村 上 本 町	5 828	2 839	2 989	2 781	1 241	1 540	650	47.72
山 邊 里 村	4 449	2 217	2 232	3 780	1 787	1 993	625	84.96
山 邊 里 村	3 484	1 716	1 768	2 603	1 187	1 416	481	74.71

28. 町 村 別 戶 口 (續)

	本 籍 人 口			現 住 人 口			現 住 戶 數	本 籍 人 口 百 = 付 現 住 人 口
	總 數	男	女	總 數	男	女		
三 面 村	2 787	1 378	1 409	2 733	1 333	1 400	395	96.06
高 根 村	4 112	2 066	2 046	3 396	1 681	1 715	549	82.59
槇 澤 村	3 674	1 823	1 851	2 925	1 386	1 539	473	79.96
皇 野 町 村	4 328	2 189	2 139	4 016	2 001	2 015	690	92.79
黒 川 保 村	2 864	1 404	1 460	2 508	1 226	1 282	352	87.56
八 幡 村	2 777	1 354	1 423	1 941	913	1 028	349	69.90
大 川 谷 村	4 380	2 237	2 143	4 079	1 997	2 082	582	93.13
中 保 村	1 842	920	922	1 635	807	828	218	88.76
下 海 府 村	2 955	1 492	1 463	2 219	1 043	1 176	432	75.09
上 海 府 村	3 082	1 585	1 497	2 482	1 197	1 285	452	80.53
粟 島 浦 村	906	442	464	803	381	422	123	88.63
佐 渡 郡								
總 數	140 982	70 156	70 826	109 687	52 474	57 213	21 417	77.80
相 川 町	12 738	6 159	6 579	8 437	4 328	4 109	1 834	66.23
二 見 村	4 565	2 320	2 245	3 424	1 573	1 851	601	75.04
澤 根 町	4 715	2 330	2 385	3 476	1 690	1 786	715	73.72
河 原 田 町	3 058	1 533	1 525	2 595	1 171	1 424	607	84.86
八 幡 村	2 658	1 340	1 318	1 756	843	913	356	66.06
二 宮 村	5 127	2 507	2 620	3 953	1 869	2 084	826	77.10
金 澤 村	7 855	3 833	4 022	6 504	3 000	3 504	1 329	82.79
吉 井 村	5 569	2 790	2 776	4 599	2 293	2 306	951	82.58
新 野 村	9 504	4 738	4 766	6 805	3 159	3 647	1 446	71.61
畑 野 村	9 791	4 982	4 809	7 338	3 544	3 794	1 419	74.95
真 野 村	9 137	4 600	4 537	6 882	3 260	3 622	1 241	75.32
西 三 川 村	3 739	1 862	1 877	3 085	1 474	1 611	528	82.51
小 木 町	7 912	3 890	4 022	5 313	2 468	2 845	1 087	67.15
羽 茂 村	5 722	2 854	2 868	5 147	2 454	2 693	956	89.95
赤 泊 村	7 283	3 675	3 608	5 574	2 739	2 835	985	76.53
松 ヶ 崎 村	2 432	1 259	1 173	1 725	849	876	335	70.93
岩 首 村	1 774	921	853	1 549	768	781	256	87.32
水 津 村	1 750	864	886	1 536	696	840	245	87.77
河 崎 村	6 878	3 335	3 543	4 959	2 329	2 630	1 019	72.10
兩 津 町	8 566	4 161	4 405	7 441	3 416	4 025	1 581	86.87
加 茂 村	6 602	3 383	3 219	5 963	2 966	2 997	1 066	90.32
內 海 府 村	1 360	698	662	1 349	702	647	190	99.19
外 海 府 村	2 098	1 063	1 035	1 707	835	872	282	81.36
高 千 村	5 446	2 694	2 752	5 110	2 435	2 677	852	93.83
金 泉 村	4 703	2 362	2 341	3 459	1 615	1 844	706	73.55



29. 郡市別職業別戸數 (十二月三十一日現在)

Table with 11 columns: 總數, 農業, 工業, 商業, 礦業, 水産業, 交通業, 公務自由業, 其ノ他, 無職業. Rows include 全管, 昭和十三年, and various municipalities like 北中西南東, 蒲蒲, 原原, etc.

30. 町村別職業別戸數 (昭和十三年十二月三十一日現在)

Table with 11 columns: 總數, 農業, 工業, 商業, 礦業, 水産業, 交通業, 公務自由業, 其ノ他, 無職業. Rows include 北蒲原郡 and various municipalities like 安分堀京, 水笹神岡長, etc.

30. 町村別職業別戸數 (續)

Table with 11 columns: 總數, 農業, 工業, 商業, 礦業, 水産業, 交通業, 公務自由業, 其ノ他, 無職業. Rows include various municipalities like 米赤鴻聖, 倉谷沼, 村村, etc., and a summary for 中蒲原郡.



30. 町村別職業別戸數 (續)

		總數	農業	工業	商業	鑛業	水産業	交通業	公務自由業	其ノ他	無職業
<b>西 蒲 原 郡</b>											
總數		25 176	14 320	2 757	4 251	5	377	421	1 147	1 648	250
坂内赤角松	村	665	509	17	30	—	4	2	27	75	1
井野塚野	村	1 110	630	125	225	—	—	8	40	12	10
松野尾	村	703	619	23	30	—	4	2	2	16	1
野尾	村	557	345	35	123	4	20	—	10	15	—
松野	村	325	304	1	10	—	1	—	2	5	3
峯浦間岩彌	村	682	585	21	18	—	1	9	23	19	7
間濱洞室彦	村	237	123	15	37	—	45	4	10	—	3
岩彌	村	406	2	65	21	—	212	2	19	80	2
彌	村	817	556	55	59	—	—	3	35	108	—
彌	村	1 103	618	124	113	1	4	21	85	101	36
國地粟吉米	村	844	696	52	44	—	6	1	25	13	7
粟吉米	村	774	12	172	445	—	—	29	43	62	3
粟吉米	村	390	292	15	24	—	1	8	17	21	11
粟吉米	村	1 303	375	151	394	—	8	172	198	5	—
粟吉米	村	539	431	19	21	—	8	1	4	38	17
漆和卷鏡會	村	319	514	6	73	—	6	8	36	99	17
卷鏡會	村	597	393	54	71	—	3	5	34	33	7
會	村	1 525	336	180	586	—	3	20	97	343	30
會	村	525	457	8	14	—	—	—	29	18	—
會	村	827	247	178	225	—	—	15	32	110	20
樹中黑味	村	317	289	—	8	—	1	—	5	11	—
黑味	村	642	540	1	25	—	—	—	13	35	11
味	村	1 571	810	222	249	—	24	14	71	172	24
味	村	742	529	17	90	—	1	2	10	84	4
味	村	654	584	19	14	—	13	2	5	13	4
大月道松小	村	360	319	3	7	—	—	1	16	12	—
道松小	村	593	368	44	113	—	—	7	33	22	4
松小	村	495	433	13	23	—	—	—	16	10	—
松小	村	323	277	5	17	—	7	—	13	4	—
松小	村	448	377	19	21	—	—	2	13	15	2
小燕小島	村	380	293	16	20	—	—	4	11	34	2
燕小島	村	2 558	446	924	975	—	—	5	68	145	5
小島	村	641	507	21	17	—	—	5	14	58	15
小島	村	605	505	32	44	—	—	—	15	6	—
<b>南 蒲 原 郡</b>											
總數		19 318	10 856	2 514	2 585	61	28	271	907	1 859	237
井大下加田	村	575	528	8	18	—	—	—	8	15	—
大下加田	村	902	735	10	34	—	—	—	32	51	—
加田	村	514	363	68	32	—	—	1	7	22	4
加田	村	3 985	626	900	1 140	7	23	54	236	982	17
加田	村	1 294	1 056	30	85	—	1	1	40	73	8
大長森鹿本	村	437	396	9	7	—	—	—	9	16	—
長森鹿本	村	884	768	11	30	—	—	13	23	37	7
鹿本	村	997	831	13	43	7	—	—	42	35	21
鹿本	村	563	485	18	13	—	—	1	15	19	6
鹿本	村	653	594	9	15	—	—	1	13	20	—
福大今新見	村	1 003	912	5	12	—	—	—	15	—	56
大今新見	村	783	543	62	45	34	—	—	28	32	12
今新見	村	1 081	390	135	283	—	—	34	85	140	13
新見	村	383	310	15	11	—	—	1	5	25	1
新見	村	2 850	466	1 125	678	13	—	105	221	196	56

30. 町村別職業別戸數 (續)

		總數	農業	工業	商業	鑛業	水産業	交通業	公務自由業	其ノ他	無職業
<b>東 蒲 原 郡</b>											
總數		5 049	2 842	1 012	353	77	10	89	249	396	21
津兩日豐小	村	856	220	268	138	4	1	4	55	156	10
兩日豐小	村	859	154	607	47	—	—	2	49	—	—
日豐小	村	315	184	4	29	—	7	43	20	26	—
日豐小	村	320	182	41	15	21	—	9	26	23	3
日豐小	村	329	254	15	23	—	—	1	16	20	—
上西東堀三下	村	238	200	9	14	—	—	—	15	—	—
西東堀三下	村	345	259	4	13	—	—	—	9	60	—
東堀三下	村	258	203	3	9	—	—	—	10	30	3
堀三下	村	431	323	23	14	—	1	—	14	56	—
三下	村	673	506	30	36	50	1	15	25	8	2
三下	村	425	357	8	15	—	—	15	10	17	3
<b>三 島 郡</b>											
總數		16 671	9 799	1 782	2 177	68	778	199	694	893	281
片來塚岩深	村	1 184	647	177	241	—	—	—	17	53	27
來塚岩深	村	1 072	696	85	249	—	—	—	—	39	3
塚岩深	村	464	355	11	28	—	—	—	1	23	46
岩深	村	748	645	32	38	1	2	3	22	5	—
深	村	989	753	11	120	—	—	6	8	69	22
日王宮大隅	村	586	405	61	17	—	—	—	—	22	71
王宮大隅	村	169	145	3	9	—	—	—	—	3	9
宮大隅	村	409	362	18	19	—	—	—	1	4	5
大隅	村	448	413	4	16	—	—	—	—	3	11
大隅	村	715	175	202	184	—	—	9	51	89	5
日鷹大黒與	村	536	466	10	22	17	—	—	—	7	14
鷹大黒與	村	677	307	169	78	—	—	—	14	27	78
大黒與	村	507	436	20	21	—	—	—	2	13	15
黒與	村	182	174	1	1	—	—	—	—	3	3
與	村	1 208	195	327	330	2	—	76	104	135	39
大河津	村	1 154	815	56	105	—	6	7	21	139	5
河津	村	483	404	11	23	—	—	—	—	17	7
津	村	581	473	18	25	—	—	—	5	36	13
津	村	1 058	886	8	107	—	—	—	1	33	23
津	村	1 466	67	274	278	45	452	29	99	120	102
津	村	2 035	980	284	266	3	318	28	106	—	50



30. 町村別職業別戸數 (續)

		總數	農業	工業	商業	礦業	水産業	交通業	公務 自由業	其ノ他	無職業
古 志 郡											
總數		16241	11415	1251	1252	96	5	186	601	1169	266
上十六石上	組	1748	759	160	279	—	—	113	75	303	59
日川	町	387	264	27	22	—	—	5	26	21	22
日川	市	581	485	15	41	—	—	3	18	13	6
日川	津	233	206	8	6	—	—	—	6	4	3
日川	西	492	438	22	18	—	—	14	—	—	—
福下	戸	241	224	1	10	—	—	—	3	3	—
福下	西	355	326	3	9	—	—	—	17	—	—
福下	條	407	375	12	3	—	—	—	14	—	3
福下	通	264	226	4	14	—	—	—	11	9	—
福下	吉	543	404	21	18	—	—	8	36	48	8
山宮	本	776	528	43	43	70	—	—	20	72	—
山宮	龜	445	347	22	13	—	4	4	17	33	5
山宮	組	461	420	11	5	—	—	—	10	15	—
山宮	谷	674	369	142	63	26	—	14	30	18	12
山宮	北	500	457	7	5	—	—	—	12	17	2
柳下	尾	1732	55	589	522	—	—	30	151	291	94
柳下	谷	937	839	11	22	—	—	—	65	65	—
柳下	東	567	525	—	3	—	—	—	—	39	—
柳下	東	884	710	57	32	—	—	2	20	58	5
柳下	東	352	328	1	4	—	—	—	9	2	8
荷西	頃	730	526	19	36	—	—	—	52	67	30
荷西	谷	225	189	10	6	—	—	—	10	7	3
荷西	保	345	311	6	4	—	—	4	11	6	3
荷西	野	203	183	5	2	—	—	—	11	2	—
荷西	金	348	313	10	20	—	—	—	—	5	—
太竹	田	731	581	29	37	—	—	3	10	68	3
太竹	澤	252	227	8	6	—	—	—	10	1	—
太竹	山	235	222	8	—	—	1	—	4	—	—
太竹	東	593	578	—	9	—	—	—	4	2	—

北 魚 沼 郡

		總數	農業	工業	商業	礦業	水産業	交通業	公務 自由業	其ノ他	無職業
總數		13924	8992	1326	1597	19	45	220	683	831	211
小城	千	2424	315	664	663	1	—	140	263	280	98
小城	谷	759	520	60	41	—	—	—	33	105	—
小城	邊	391	349	15	8	—	1	—	5	13	—
小城	田	479	399	16	10	9	—	6	19	18	2
小城	千	683	541	60	30	—	—	2	17	30	3
川田	井	214	201	4	5	—	—	—	2	—	2
川田	山	255	248	3	3	—	—	—	—	—	1
川田	口	950	788	30	49	—	—	33	25	15	5
川田	内	1822	1158	185	246	—	2	21	65	129	16
川田	出	1350	529	202	364	—	34	9	97	103	12
湯敷	ノ	789	708	10	30	—	1	—	33	10	—
湯敷	神	746	678	14	15	—	1	—	31	1	5
湯敷	原	1114	928	27	39	8	1	—	23	71	17
湯敷	廣	775	618	10	43	—	—	1	36	50	17
湯敷	廣	575	553	—	10	—	—	—	12	—	—
湯敷	廣	598	465	26	41	1	—	4	22	6	33

30. 町村別職業別戸數 (續)

		總數	農業	工業	商業	礦業	水産業	交通業	公務 自由業	其ノ他	無職業
南 魚 沼 郡											
總數		11705	8590	723	1023	—	22	201	595	376	175
三三	國	64	30	7	2	—	—	2	14	9	—
三三	立	81	53	10	3	—	—	6	7	—	2
三三	士	180	137	10	9	—	—	—	2	22	—
士湯	湯	423	324	3	15	—	—	32	18	29	2
士湯	湯	426	138	38	120	—	1	5	94	28	5
石壁	打	822	571	64	60	—	—	75	28	—	24
石壁	澤	1351	878	113	170	—	1	16	67	67	39
石壁	島	858	770	30	16	—	—	—	22	13	7
石壁	田	790	669	65	43	—	—	—	9	4	—
石壁	日	1419	882	112	169	—	—	22	160	45	29
五城	十	784	589	38	67	—	3	3	28	39	17
五城	大	829	605	65	58	—	1	—	51	31	18
五城	敷	722	540	24	113	—	—	15	30	—	—
五城	前	649	577	10	18	—	5	—	5	34	—
五城	前	551	274	64	107	—	6	22	39	16	23
大東	崎	628	526	48	28	—	2	3	—	17	4
大東	米	610	569	17	12	—	—	—	8	—	4
大東	ヶ	518	461	5	13	—	3	—	13	22	1

中 魚 沼 郡

		總數	農業	工業	商業	礦業	水産業	交通業	公務 自由業	其ノ他	無職業
總數		15721	11363	1062	1172	2	24	249	836	947	66
十中	日	2127	469	384	336	—	—	181	264	470	23
十中	條	1373	1074	78	99	—	—	11	50	61	—
十中	澤	829	681	39	44	—	—	11	34	16	4
十中	人	399	334	7	47	—	—	—	6	5	—
十中	眞	630	599	3	16	—	—	1	9	1	1
橋上	田	458	418	15	19	—	—	—	1	2	3
橋上	野	938	852	25	22	—	—	2	21	13	3
橋上	手	365	323	8	12	—	—	2	11	9	—
橋上	田	866	500	126	98	—	—	4	132	—	6
橋上	吉	934	688	96	52	—	—	1	50	42	5
貝外	野	386	334	1	17	—	—	—	18	16	—
貝外	丸	650	427	63	45	—	—	11	32	70	—
貝外	郷	686	642	5	12	—	—	—	12	15	—
貝外	ヶ	519	438	11	23	—	—	1	6	38	—
貝外	成	383	340	12	8	—	—	—	4	19	—
中下	深	371	335	9	8	—	—	—	9	—	7
中下	船	688	427	26	99	—	6	3	82	40	5
中下	見	373	346	3	13	—	—	—	11	—	—
中下	渡	820	565	53	75	—	6	8	29	78	5
中下	保	1008	840	34	59	—	6	18	32	25	—
中下	澤	—	—	—	—	—	—	—	—	—	—
六川	廣	235	222	2	2	—	—	—	7	2	—
六川	治	683	508	62	66	2	—	—	16	25	4



30. 町村別職業別戸數 (續)

		總數	農業	工業	商業	礦業	水産業	交通業	公務自由業	其ノ他	無職業
羽 郡											
總數		22 462	14 035	2 013	2 777	170	279	671	1 317	850	351
柏崎高土野	崎波田條田	5 099	310	1 217	1 722	38	87	493	786	283	163
		260	170	10	22	—	18	3	9	28	—
		637	562	15	23	—	—	—	18	19	—
		617	603	2	10	—	—	—	1	1	—
		490	422	19	12	—	—	4	26	3	4
鶴石高南上	川黒柳石國	487	453	9	9	—	—	3	2	6	5
		259	252	2	2	—	—	—	3	—	—
		1 581	1 481	22	68	—	—	4	2	4	—
		895	776	40	39	—	—	3	20	15	2
		1 128	975	30	45	—	—	6	26	12	34
中七千武横	里町潭石澤	467	374	26	31	—	—	11	18	7	—
		169	128	6	11	—	—	1	7	10	6
		380	368	2	7	—	—	—	3	—	—
		182	160	6	6	—	—	1	1	7	1
		223	196	4	11	—	—	—	12	—	—
山中北田北	横石條石	186	180	—	—	—	—	—	4	—	2
		548	492	22	15	—	—	4	15	—	—
		1 347	1 084	54	63	—	—	49	52	4	41
		925	700	24	81	—	—	5	25	90	—
		580	482	17	5	2	—	2	20	27	25
西中刈二内	中道羽田郷	857	494	113	105	12	3	50	38	27	18
		893	838	3	11	—	—	—	12	25	4
		839	690	5	42	2	—	—	3	97	—
		926	699	36	87	37	—	5	19	34	6
		804	616	14	78	—	—	—	85	6	5
石高荒	地濱	645	301	78	38	14	90	2	26	95	1
		472	177	83	108	28	24	2	29	—	21
		567	52	154	126	37	57	20	58	50	13
東 頸 城 郡											
總數		9 635	8 214	280	470	17	—	43	319	231	61
安下保旭山	保倉平	1 191	927	39	67	—	—	3	80	64	12
		560	425	21	59	—	—	4	15	39	—
		319	259	22	26	—	—	—	7	—	1
		285	270	3	5	—	—	—	6	—	1
		607	585	11	6	—	—	—	5	—	—
松浦奴大	代之山	1 169	969	30	56	—	—	15	63	34	2
		1 385	1 250	10	73	—	—	3	43	6	—
		500	468	12	6	—	—	—	12	—	2
		517	475	13	8	—	—	3	9	8	1
		578	491	26	30	—	—	2	17	9	3
		736	606	26	32	—	—	—	17	36	19

30. 町村別職業別戸數 (續)

		總數	農業	工業	商業	礦業	水産業	交通業	公務自由業	其ノ他	無職業
小牧沖	黒見	457	395	14	21	—	—	1	19	—	4
		1 046	816	54	74	—	—	8	27	32	16
		286	276	—	7	—	—	—	—	3	—
中 頸 城 郡											
總數		32 386	21 494	1 903	3 528	7	268	971	1 734	1 971	510
上米柿湯八	米山崎浦	168	160	3	1	—	—	—	4	—	—
		544	390	18	37	—	29	3	38	27	2
		1 270	850	118	299	—	134	10	106	53	—
		1 147	581	98	198	—	32	35	66	102	35
		659	349	86	24	—	54	38	9	95	4
大明旭下吉	漢治黒川	879	598	75	40	—	—	13	42	45	66
		543	463	10	23	—	—	2	28	13	4
		439	380	8	13	—	—	—	24	12	2
		508	436	15	16	—	—	—	20	21	—
		1 080	924	37	61	—	—	—	13	45	—
新黒黒和島	川岩田坂	480	424	12	13	—	—	—	14	7	10
		518	460	8	16	—	—	—	24	10	—
		211	190	1	2	—	—	—	11	5	2
		1 058	752	136	37	—	1	21	43	29	39
		427	219	82	62	—	—	15	6	39	4
原名矢中新	通山代郷井	368	329	16	14	—	1	—	6	—	2
		842	453	118	124	—	—	29	16	96	6
		701	613	7	22	—	—	—	27	30	2
		699	490	75	67	—	—	9	4	31	20
		1 679	561	197	770	—	—	63	62	—	26
關杉斐金春	山澤	603	389	53	80	—	—	17	32	18	14
		213	165	35	4	—	—	—	8	—	—
		741	700	—	3	—	—	—	15	19	4
		988	753	32	33	—	—	24	52	58	34
		960	620	47	70	2	1	77	69	53	21
直谷桑大	江濱取鹿	2 939	104	277	674	4	10	587	585	615	83
		553	439	27	18	—	—	3	51	11	4
		194	185	—	4	—	—	—	5	—	—
		202	189	—	5	—	—	—	7	1	—
		150	140	3	3	—	—	—	4	—	—
上水坂泉平	郷上倉丸	412	354	14	13	—	—	—	19	8	4
		407	345	15	16	—	—	—	9	14	8
		1 666	1 447	124	91	—	—	5	39	131	29
		321	307	2	4	—	—	1	6	1	—
		214	205	1	2	—	—	—	2	3	1
寺水管高	野原土池	362	344	9	3	—	—	—	4	—	2
		331	311	7	7	—	—	—	4	2	—
		510	424	12	29	1	—	1	37	—	6
		489	415	4	28	—	—	—	13	16	13
		375	339	2	13	—	—	1	5	12	3
里五十公野	上核	524	442	6	31	—	—	1	8	29	7
		535	473	16	17	—	—	—	14	9	6



30. 町村別職業別戸數 (續)

Table with 11 columns: 總數, 農業, 工業, 商業, 礦業, 水産業, 交通業, 公務自由業, 其ノ他, 無職業. Rows include 美濃保有三, 津新, 守訪倉田郷, 有道, 村, 村, 村, 村, 村, 村, 村.

西 頸 城 郡

Summary table for 西頸城郡 with 11 columns and rows for 總數 and various village groups like 名立町, 木浦, 西条, 今青.

岩 船 郡

Summary table for 岩船郡 with 11 columns and rows for 總數 and various village groups like 關保, 神西, 村山.

30. 町村別職業別戸數 (續)

Table with 11 columns: 總數, 農業, 工業, 商業, 礦業, 水産業, 交通業, 公務自由業, 其ノ他, 無職業. Rows include 三高, 八中, 面根, 幅谷, 野川, 海島, 村, 村, 村, 村, 村, 村.

佐 渡 郡

Summary table for 佐渡郡 with 11 columns and rows for 總數 and various village groups like 相二, 二室, 眞西, 松岩, 加内.



31. 郡市別本籍人口及

	本 籍 人 口			本籍人口毎年ノ増加		現 住 人		
	總 數	男	女	實 數	人口千=付	總 數	男	
北 蒲 原 郡	昭和十三年	282,586	141,682	140,904	2,949	10.55	216,545	105,944
	同 十二年	279,637	140,190	139,447	4,097	14.87	215,502	105,158
	同 十一年	275,540	138,436	137,104	5,859	21.73	215,282	105,930
	同 十九年	269,981	135,393	134,288	493	1.82	213,179	105,135
	同 十八年	269,188	135,163	134,025	2,735	10.16	218,260	108,087
中 蒲 原 郡	同 十七年	266,453	133,933	132,520	3,887	14.59	216,749	107,534
	同 七 年	262,566	131,792	130,774	2,059	7.90	217,057	107,708
	同 六 年	240,507	120,835	129,672	3,750	14.61	213,984	105,987
	同 五 年	256,757	128,657	128,100	2,935	11.56	211,868	104,944
	同 四 年	253,822	127,184	126,638	1,931	7.67	211,332	105,078
西 蒲 原 郡	昭和十三年	244,843	122,375	122,468	* 214	* 0.87	204,305	100,198
	同 十二年	245,057	122,701	122,356	2,924	12.08	204,646	100,371
	同 十一年	242,133	121,394	120,739	2,783	11.63	203,145	100,253
	同 十九年	239,350	121,227	119,123	3,542	14.80	201,024	99,772
	同 十八年	235,800	118,722	117,485	2,454	10.41	199,296	98,447
南 蒲 原 郡	同 十七年	233,354	117,054	116,290	2,774	12.03	198,189	97,761
	同 七 年	200,580	115,642	114,938	2,439	10.69	195,560	96,447
	同 六 年	228,141	114,470	113,733	3,398	14.98	193,846	95,376
	同 五 年	224,773	112,157	112,616	1,786	8.01	191,420	93,870
	同 四 年	222,987	111,321	111,058	1,833	8.29	193,054	96,070
南 蒲 原 郡	昭和十三年	193,772	96,039	97,733	1,049	5.44	154,677	74,142
	同 十二年	192,723	95,312	97,381	* 275	* 1.42	154,253	74,078
	同 十一年	192,998	95,455	97,542	2,359	12.37	157,402	77,028
	同 十九年	190,639	94,421	96,218	74	.38	156,048	76,456
	同 十八年	190,565	94,245	95,320	1,710	8.97	158,075	77,004
南 蒲 原 郡	同 十七年	188,855	93,371	95,484	1,694	9.05	157,438	76,531
	同 七 年	187,161	92,594	94,567	1,942	10.48	154,740	75,313
	同 六 年	185,219	90,619	94,600	19	.10	153,280	73,565
	同 五 年	185,200	90,641	94,559	1,163	6.32	152,033	72,887
	同 四 年	184,037	90,623	93,414	1,138	6.18	150,803	72,779
南 蒲 原 郡	昭和十三年	141,323	70,494	70,829	474	3.37	117,514	56,573
	同 十二年	140,849	70,276	70,573	1,336	9.58	117,594	57,013
	同 十一年	139,513	69,635	69,878	1,877	13.64	118,200	58,163
	同 十九年	137,626	68,666	68,970	1,328	9.65	117,663	57,825
	同 十八年	136,308	68,077	68,231	* 33,861	* 24.84	117,165	57,773
南 蒲 原 郡	同 十七年	170,169	84,904	85,265	1,947	11.57	149,884	74,242
	同 七 年	168,222	83,815	84,407	2,155	12.98	147,136	72,824
	同 六 年	166,067	82,764	83,303	2,378	14.52	145,930	71,934
	同 五 年	163,689	81,513	82,176	1,692	10.44	143,025	70,296
	同 四 年	161,997	80,724	81,273	1,605	10.01	141,077	69,410

現住戸口増加歩合

(十二月三十一日現在) (\*印ハ減)

口	現住人口毎年ノ増加		現住戸數	現住戸數毎年ノ増加		一 戸 = 付		
	實 數	人口千=付		實 數	戸數千=付	現住人口		
女	110,601	1,043	4.84	34,449	5	0.15	6.29	13
	110,344	220	1.02	34,444	144	4.20	6.23	12
	109,352	2,103	9.86	34,300	57	1.66	6.28	11
	108,044	* 5,081	* 23.28	34,243	91	2.65	6.23	10
	110,173	1,511	6.92	34,152	241	7.06	6.39	9
	109,215	* 308	* 1.42	33,911	124	3.67	6.39	8
	109,349	3,073	14.36	33,787	212	6.31	6.42	7
	107,997	2,116	9.99	33,575	242	7.26	6.37	6
	106,924	536	2.54	33,333	146	4.40	6.36	5
	106,254	235	1.11	33,187	190	5.76	6.37	4
	104,107	341	1.67	32,556	137	4.23	6.27	13
	104,275	1,501	7.39	32,419	181	5.61	6.31	12
	102,892	2,121	10.55	32,238	192	5.99	6.30	11
	101,252	1,728	8.60	32,046	381	11.89	6.27	10
	100,849	1,107	5.55	31,665	75	2.37	6.29	9
	100,428	2,629	13.44	31,590	288	9.20	6.27	8
	99,113	1,714	8.84	31,302	284	9.16	6.25	7
	98,470	2,426	12.67	31,018	10	.32	6.25	6
	97,550	* 1,634	* 8.46	31,008	308	10.00	6.17	5
	96,984	797	4.13	30,700	* 329	* 10.60	6.29	4
	80,535	424	2.75	25,176	97	3.87	6.14	13
	80,175	* 3,149	* 20.00	25,079	32	1.28	6.15	12
	80,374	1,354	8.68	25,047	38	1.52	6.28	11
	79,592	* 2,047	* 13.12	25,009	165	6.60	6.24	10
	81,091	650	4.17	24,844	127	5.11	6.36	9
	80,904	2,695	17.42	24,716	130	5.29	6.77	8
	79,427	1,460	9.53	24,586	122	4.99	6.29	7
	79,715	1,247	8.20	24,464	* 257	* 10.40	6.27	6
	79,146	1,230	8.16	24,721	509	21.02	6.15	5
	78,024	979	6.49	24,212	105	4.36	6.23	4
	60,941	* 80	* 0.68	19,318	21	1.09	6.08	13
	60,581	606	5.13	19,297	39	2.03	6.09	12
	60,037	537	4.56	19,258	131	6.85	6.14	11
	59,838	498	4.23	19,128	177	9.25	6.15	10
	59,392	* 32,719	* 27.93	18,951	* 5,897	* 31.12	6.18	9
	75,642	2,748	18.68	24,848	205	8.72	6.03	8
	74,312	1,206	8.26	24,643	72	2.92	5.97	7
	73,996	2,905	20.31	24,571	292	12.03	5.94	6
	72,729	1,918	13.81	24,279	236	9.82	5.89	5
	71,667	1,000	7.09	24,043	168	7.04	5.87	4



31. 郡市別本籍人口及

	本 籍 人 口			本籍人口毎年ノ増加		現 住 人			
	總 數	男	女	實 數	人口千=付	總 數	男		
東 蒲 原 郡	昭和十三年	30 956	15 700	15 256	436	14.29	30 002	14 885	
	同 同 同 同 同 同 同 同 同 同	十二年	30 520	15 474	15 046	782	26.30	29 413	14 564
	同 同 同 同 同 同 同 同 同 同	十一年	29 738	15 082	14 656	539	18.46	28 959	14 557
	同 同 同 同 同 同 同 同 同 同	十年	29 199	14 782	14 417	229	7.84	28 397	14 251
	同 同 同 同 同 同 同 同 同 同	九年	29 428	14 904	14 524	500	16.99	28 453	14 288
	同 同 同 同 同 同 同 同 同 同	八年	28 928	14 651	14 277	632	22.34	28 269	14 288
	同 同 同 同 同 同 同 同 同 同	七年	28 296	14 344	13 952	214	7.62	27 090	13 700
	同 同 同 同 同 同 同 同 同 同	六年	28 082	14 230	13 852	419	15.15	26 914	13 584
	同 同 同 同 同 同 同 同 同 同	五年	27 663	14 067	13 596	202	7.36	26 490	13 482
	同 同 同 同 同 同 同 同 同 同	四年	27 416	13 942	13 519	215	7.89	25 522	12 982
三 島 郡	昭和十三年	128 873	64 487	64 386	880	6.88	91 602	44 033	
	同 同 同 同 同 同 同 同 同 同	十二年	127 993	63 976	64 017	1 633	12.92	92 105	44 447
	同 同 同 同 同 同 同 同 同 同	十一年	126 361	63 010	63 351	828	6.60	93 666	45 784
	同 同 同 同 同 同 同 同 同 同	十年	125 533	62 674	62 859	492	3.92	93 577	45 620
	同 同 同 同 同 同 同 同 同 同	九年	125 041	62 516	62 525	1 094	8.75	96 332	47 539
	同 同 同 同 同 同 同 同 同 同	八年	123 947	62 003	61 944	414	3.35	95 967	47 451
	同 同 同 同 同 同 同 同 同 同	七年	123 533	61 762	61 771	1 919	15.76	95 635	47 314
	同 同 同 同 同 同 同 同 同 同	六年	121 614	60 758	60 856	99	.81	93 769	46 158
	同 同 同 同 同 同 同 同 同 同	五年	121 515	60 703	60 812	1 522	12.68	94 053	46 351
	同 同 同 同 同 同 同 同 同 同	四年	119 993	59 929	60 064	395	3.30	96 523	47 874
古 志 郡	昭和十三年	119 360	60 461	58 899	* 59	* 0.49	94 979	46 956	
	同 同 同 同 同 同 同 同 同 同	十二年	119 419	60 689	58 730	139	1.17	93 907	46 357
	同 同 同 同 同 同 同 同 同 同	十一年	119 280	60 692	58 588	1 617	13.74	95 171	47 469
	同 同 同 同 同 同 同 同 同 同	十年	117 663	59 748	57 915	1 085	9.22	94 705	47 286
	同 同 同 同 同 同 同 同 同 同	九年	116 578	59 299	57 279	128	1.10	94 820	47 549
	同 同 同 同 同 同 同 同 同 同	八年	116 450	58 965	57 485	2 256	19.76	96 755	48 273
	同 同 同 同 同 同 同 同 同 同	七年	114 194	57 869	56 325	1 611	14.31	96 363	48 261
	同 同 同 同 同 同 同 同 同 同	六年	112 583	57 281	55 302	1 802	16.27	95 914	48 313
	同 同 同 同 同 同 同 同 同 同	五年	110 781	56 131	54 650	* 83	* .75	93 344	46 959
	同 同 同 同 同 同 同 同 同 同	四年	110 564	56 347	54 517	584	5.27	94 753	48 168
北 魚 沼 郡	昭和十三年	97 875	49 047	48 828	812	8.37	79 943	39 372	
	同 同 同 同 同 同 同 同 同 同	十二年	97 065	48 683	48 380	1 073	11.18	79 171	39 009
	同 同 同 同 同 同 同 同 同 同	十一年	95 990	48 021	47 969	377	3.94	79 894	39 850
	同 同 同 同 同 同 同 同 同 同	十年	95 613	47 866	47 747	1 175	12.29	80 110	40 033
	同 同 同 同 同 同 同 同 同 同	九年	94 438	46 917	47 521	586	6.21	79 687	39 657
	同 同 同 同 同 同 同 同 同 同	八年	93 852	46 864	46 988	1 288	13.91	80 285	40 261
	同 同 同 同 同 同 同 同 同 同	七年	92 564	46 294	46 270	1 309	14.34	79 388	39 845
	同 同 同 同 同 同 同 同 同 同	六年	91 255	45 653	45 602	1 226	13.62	78 346	39 173
	同 同 同 同 同 同 同 同 同 同	五年	90 029	44 943	45 086	923	10.36	77 317	38 697
	同 同 同 同 同 同 同 同 同 同	四年	89 106	44 392	44 714	1 409	15.81	79 699	39 909

現住戸口増加歩合 (續)

口	現住人口毎年ノ増加		現住戸數	現住戸數毎年ノ増加		一 戶 = 付 現住人口		
	實 數	人口千=付		實 數	戸數千=付			
女	15 117	589	20.08	5 049	54	10.81	5.94	13
男	14 849	455	15.71	4 995	23	4.63	5.89	12
女	14 401	561	19.76	4 972	101	20.73	5.82	11
男	14 146	* 56	1.97	4 871	200	41.06	5.83	10
女	14 165	* 184	12.99	4 671	177	37.89	6.09	9
男	13 981	1 179	43.52	4 494	82	18.59	6.29	8
女	13 390	176	6.54	4 412	61	14.01	6.14	7
男	13 330	424	16.01	4 351	* 29	* 6.62	6.19	6
女	13 008	968	37.93	4 380	223	53.64	6.05	5
男	12 540	718	12.62	4 157	157	39.25	6.14	4
女	47 569	503	5.46	16 671	14	3.84	5.49	13
男	47 658	* 1 561	* 16.65	16 685	* 49	* 2.92	5.52	12
女	47 882	89	.95	16 734	* 19	* 1.13	5.60	11
男	47 957	* 2 765	* 29.55	16 753	14	84	5.59	10
女	48 793	365	3.78	16 739	* 59	* 3.52	5.75	9
男	48 516	332	3.47	16 798	25	1.49	5.12	8
女	48 321	1 866	19.90	16 773	* 2	* .12	5.70	7
男	47 611	* 284	* 3.02	16 775	39	2.33	5.59	6
女	47 702	* 2 470	* 25.59	16 736	* 50	* 2.98	5.62	5
男	48 649	1 713	17.75	16 786	8	.48	5.75	4
女	48 023	1 072	11.42	16 241	37	2.28	5.85	13
男	47 550	* 1 264	* 13.28	16 204	29	1.79	5.80	12
女	47 702	466	4.92	16 175	* 8	* .49	5.88	11
男	47 419	* 115	* 1.21	16 183	52	3.21	5.85	10
女	47 271	* 1 935	* 20.04	16 131	2	.11	5.88	9
男	48 482	392	4.07	16 129	165	10.34	6.00	8
女	48 102	449	4.68	15 964	1	* .06	6.04	7
男	47 601	2 570	27.53	15 965	3	.19	6.01	6
女	46 385	* 1 409	* 14.87	15 962	149	9.42	5.85	5
男	46 585	* 551	* 5.82	15 813	* 5	* .32	5.75	4
女	40 571	772	9.75	13 924	44	3.17	5.74	13
男	40 162	723	9.05	13 880	36	2.60	5.70	12
女	40 044	* 216	* 2.70	13 844	55	3.99	5.77	11
男	40 077	423	5.28	13 789	61	4.42	5.81	10
女	40 030	* 598	* 7.50	13 728	80	5.83	5.80	9
男	40 024	897	11.30	13 648	49	3.60	5.88	8
女	39 543	1 042	13.31	13 599	* 6	* .44	5.83	7
男	39 173	1 029	13.31	13 605	2	.15	5.76	6
女	38 620	* 2 382	* 29.89	13 603	202	15.07	5.68	5
男	39 790	1 104	13.85	13 401	* 157	* 11.57	5.95	4



31. 郡市別本籍人口及

	本 籍 人 口			本籍人口毎年ノ増加		現 住 人		
	總 數	男	女	實 數	人口千=付	總 數	男	
南 魚 沼 郡	昭和十三年	92 128	46 934	45 194	76	0.83	69 388	34 273
	同 十二年	92 052	47 044	45 008	1 565	17.30	70 375	34 893
	同 十一年	90 487	46 214	44 273	1 085	12.14	70 078	35 457
	同 十年	89 402	45 478	43 924	* 185	* 2.07	69 821	35 038
	同 九年	89 587	45 521	44 066	3 134	34.98	71 172	35 913
同 八年	86 453	44 013	42 440	* 168	* 1.94	69 627	35 322	
中 魚 沼 郡	同 七 年	86 621	44 088	42 533	1 313	15.39	69 021	34 882
	同 六年	85 309	43 410	41 898	1 151	13.68	68 267	34 396
	同 五年	84 157	42 949	41 208	1 677	20.33	68 626	35 139
	同 四年	82 480	42 117	40 363	2 097	26.09	70 214	36 270
	昭和十三年	109 351	55 544	53 807	390	3.58	96 079	48 104
刈 羽 郡	同 十二年	108 961	55 409	53 552	1 513	14.08	96 405	48 645
	同 十一年	107 448	54 734	52 714	690	6.46	96 875	49 475
	同 十年	106 758	54 400	52 358	1 385	12.97	95 444	48 500
	同 九年	105 373	53 804	51 569	1 083	10.28	94 637	48 130
	同 八年	104 280	53 315	50 965	899	8.70	94 932	48 375
東 魚 沼 郡	同 七 年	103 381	52 857	50 524	1 619	15.91	92 404	47 142
	同 六年	101 762	52 132	49 630	654	6.47	89 779	45 667
	同 五年	101 108	51 580	49 528	1 908	19.23	87 933	44 627
	同 四年	99 200	50 768	48 432	939	9.56	87 256	44 397
	昭和十三年	167 838	83 850	83 988	909	5.45	123 542	58 606
東 魚 沼 郡	同 十二年	166 929	83 476	83 453	1 201	7.25	123 848	59 398
	同 十一年	165 728	82 948	82 780	2 223	13.60	123 084	59 514
	同 十年	163 505	81 941	81 564	2 207	13.50	123 499	59 835
	同 九年	161 298	80 844	80 454	1 526	9.46	125 771	62 046
	同 八年	159 772	80 075	79 697	870	5.48	125 814	62 036
東 魚 沼 郡	同 七 年	158 902	79 785	79 117	1 954	12.45	125 447	61 939
	同 六年	156 948	78 826	78 122	1 483	9.54	125 325	62 064
	同 五年	155 465	77 933	77 532	1 593	10.35	124 376	61 085
	同 四年	153 872	77 150	76 722	1 231	8.00	124 286	61 256
	昭和十三年	74 912	37 790	37 122	234	3.13	55 742	26 795
東 魚 沼 郡	同 十二年	74 678	37 727	36 951	478	6.44	56 270	27 300
	同 十一年	74 200	37 402	36 798	* 31	* .42	56 378	27 595
	同 十年	74 231	37 554	36 677	802	10.80	55 994	27 427
	同 九年	73 429	37 206	36 223	170	2.32	56 492	27 649
	同 八年	73 259	37 006	36 253	925	12.79	57 813	28 322
東 魚 沼 郡	同 七 年	73 334	36 612	35 722	607	8.46	57 261	28 061
	同 六年	71 727	36 393	35 334	408	5.76	57 281	28 150
	同 五年	70 866	35 985	34 881	499	7.09	56 490	27 998
	同 四年	70 367	35 716	34 651	237	3.37	56 684	27 956

現住戸口増加歩合 (續)

口	現住人口毎年ノ増加		現住戸數	現住戸數毎年ノ増加		一 戸 = 付 現住人口		
	實 數	人口千=付		實 數	戸數千=付			
女	35 115	* 987	14.02	11 705	18	1.54	5.93	13
男	35 482	297	4.24	11 687	41	3.52	6.02	12
女	34 621	257	3.68	11 646	55	4.72	6.02	11
男	34 783	* 1 351	* 19.35	11 591	121	10.44	6.02	10
女	35 259	1 545	21.71	11 470	39	3.40	6.21	9
男	34 305	606	8.78	11 431	93	8.20	6.09	8
女	34 139	* 754	* 11.04	11 338	65	5.77	6.09	7
男	33 871	359	5.23	11 273	81	7.24	6.06	6
女	33 487	1 588	22.62	11 192	121	10.93	6.13	5
男	33 944	2 689	39.82	11 071	* 47	* 4.32	6.34	4
女	47 975	* 326	* 3.38	15 721	47	3.00	6.11	13
男	47 760	* 470	* 4.85	15 674	81	5.14	6.15	12
女	47 400	1 431	14.99	15 755	111	7.10	6.15	11
男	46 944	807	8.46	15 644	603	38.55	6.10	10
女	46 907	295	3.12	15 041	23	1.53	6.29	9
男	46 557	2 528	27.36	15 018	404	27.64	6.32	8
女	45 262	2 625	29.24	14 614	83	5.71	6.32	7
男	44 112	1 846	20.99	14 531	344	24.25	6.18	6
女	43 306	677	7.76	14 187	* 111	* 7.76	6.20	5
男	42 859	955	11.07	14 298	126	8.89	6.10	4
女	64 906	* 306	* 2.47	22 463	* 32	* 1.42	5.49	13
男	64 450	764	6.21	22 495	61	2.72	5.51	12
女	63 570	* 415	* 3.36	22 434	54	2.41	5.49	11
男	63 664	* 2 272	* 18.40	22 380	18	.80	5.75	10
女	63 725	* 43	* .34	22 362	117	5.23	5.62	9
男	63 778	367	2.93	22 245	148	6.70	5.66	8
女	63 508	122	.97	22 097	59	2.68	5.68	7
男	63 261	949	7.63	22 038	144	6.58	5.69	6
女	63 291	90	.72	21 894	85	3.90	5.68	5
男	63 030	1 305	10.61	21 809	141	6.51	5.70	4
女	28 947	* 528	* 9.38	9 635	* 62	* 6.39	5.79	13
男	28 970	* 108	* 1.92	9 697	18	1.85	5.80	12
女	28 783	384	6.86	9 715	* 31	* 3.18	5.80	11
男	28 567	* 498	* 8.89	9 746	* 30	* 3.08	5.75	10
女	28 843	* 1 321	* 23.38	9 776	25	2.56	5.78	9
男	29 491	552	9.64	9 751	27	2.78	5.93	8
女	29 200	* 20	* .35	9 724	* 1	* .10	5.89	7
男	29 131	791	14.00	9 725	35	3.61	5.89	6
女	28 492	194	3.42	9 690	11	1.13	5.83	5
男	28 728	* 88	* 1.55	9 679	* 61	* 6.26	5.86	4



31. 郡市別本籍人口及

	本 籍 人 口			本籍人口毎年ノ増加		現 住 人		
	總 數	男	女	實 數	人口千=付	總 數	男	
中 城 郡	昭和十三年	256 265	127 965	128 400	740	2.90	191 858	92 813
	同 十二年	255 525	127 677	127 848	495	1.94	193 437	94 056
	同 十一年	255 130	127 656	127 474	2 318	9.17	194 145	96 383
	同 十年	252 812	126 623	126 189	1 548	6.12	192 892	95 814
	同 九年	251 264	125 877	125 387	3 051	2.18	194 892	96 471
同 八年	248 203	124 094	124 109	3 074	12.54	193 032	95 448	
同 郡	同 七年	245 129	122 613	122 516	2 418	9.95	191 094	94 586
	同 六年	242 711	121 520	121 191	2 366	9.84	188 627	93 414
	同 五年	240 345	120 360	119 985	* 514	* 2.13	186 959	92 653
	同 四年	240 859	120 524	120 335	2 237	9.37	193 078	95 520
西 城 郡	昭和十三年	89 240	45 090	44 150	* 526	* 5.86	67 712	33 171
	同 十二年	89 766	45 149	44 617	958	10.79	68 401	33 576
	同 十一年	88 808	44 721	44 087	1 691	19.41	69 272	34 707
	同 十年	87 117	43 811	43 305	1 613	18.52	69 002	34 330
	同 九年	85 504	43 169	42 336	1 036	12.12	69 414	34 930
同 八年	85 540	43 618	42 922	670	9.84	71 445	36 202	
同 郡	同 七年	85 870	43 240	42 630	646	7.58	70 669	35 518
	同 六年	85 224	42 979	42 245	509	6.01	69 845	35 292
	同 五年	84 715	42 531	42 114	711	8.46	70 222	35 632
	同 四年	84 004	42 662	41 342	564	6.76	70 532	35 635
岩 船 郡	昭和十三年	106 150	52 334	53 266	648	6.14	87 071	41 719
	同 十二年	105 502	52 641	52 861	1 340	12.85	87 332	42 135
	同 十一年	104 162	51 904	52 258	1 369	13.32	87 473	42 744
	同 十年	102 793	51 205	51 587	1 337	13.01	86 978	42 560
	同 九年	101 456	50 430	51 026	1 127	11.11	86 942	42 644
同 八年	100 329	49 855	50 474	1 053	10.61	87 018	42 643	
同 郡	同 七年	99 276	49 323	49 953	2 026	20.83	86 196	42 177
	同 六年	97 250	48 292	48 958	1 314	13.70	85 359	41 846
	同 五年	95 936	47 553	48 383	1 656	17.56	83 960	40 797
	同 四年	94 280	46 888	47 392	871	9.32	83 842	41 194
佐 波 郡	昭和十三年	140 982	70 156	70 826	* 101	* 0.72	109 637	52 474
	同 十二年	141 083	70 352	70 731	1 184	8.46	110 832	53 216
	同 十一年	139 899	69 769	70 130	1 510	10.91	111 473	54 305
	同 十年	138 389	69 837	69 552	1 468	10.61	110 686	53 746
	同 九年	136 921	68 147	68 774	1 162	8.49	110 129	53 574
同 八年	135 759	67 401	68 358	621	4.60	110 050	53 548	
同 郡	同 七年	135 138	67 232	67 906	889	6.59	109 796	53 499
	同 六年	134 249	66 799	67 450	1 121	8.42	109 837	53 305
	同 五年	133 128	66 304	66 824	147	1.11	109 166	53 265
	同 四年	132 981	66 161	66 820	166	1.25	111 228	54 130

現住戸口増加歩合 (續)

口	現住人口毎年ノ増加		現住戸數	現住戸數毎年ノ増加		一戸=付 現住人口		
	實 數	人口千=付		實 數	戸數千=付			
女	99 043	* 1 581	* 8.17	32 386	64	1.98	5.92	13
	99 381	708	3.68	32 322	123	3.82	5.98	12
	97 762	1 253	5.50	32 195	36	1.12	6.03	11
	97 078	* 2 000	* 10.37	32 160	227	7.06	6.00	10
	98 421	1 860	9.54	31 936	91	2.84	6.10	9
	97 564	1 938	10.14	31 895	152	4.80	6.06	8
	96 508	2 467	13.08	31 693	* 14	* .44	6.03	7
	95 213	1 671	8.94	31 707	* 150	* 4.71	5.95	6
	94 303	* 6 122	* 31.71	31 857	* 10	* .31	5.87	5
	97 558	1 566	8.18	31 867	* 6	* .19	6.06	4
	34 541	* 689	* 10.07	12 904	83	6.47	5.25	13
	34 825	871	12.57	12 821	37	2.89	5.34	12
	34 565	272	3.93	12 784	60	4.72	5.42	11
	34 672	* 412	* 5.97	12 724	128	10.06	5.42	10
	34 484	* 2 031	* 29.25	12 596	* 22	* 1.75	5.51	9
	35 243	776	10.98	12 618	* 2	* .16	5.66	8
	35 151	824	11.80	12 620	68	5.42	5.60	7
	34 552	* 377	* 5.37	12 552	* 197	* 15.45	5.56	6
	34 590	* 310	* 4.40	12 749	173	13.76	5.51	5
	34 897	516	7.37	12 576	184	14.85	5.61	4
	45 252	* 261	* 2.99	14 546	* 24	* 1.65	5.99	13
	45 197	141	1.61	14 570	67	4.62	5.99	12
	44 729	495	5.69	14 503	115	7.99	6.03	11
	44 418	36	.41	14 386	155	9.38	6.05	10
	44 298	* 76	* .87	14 253	128	8.77	6.10	9
	44 375	822	9.54	14 128	121	8.64	6.16	8
	44 019	827	9.69	14 007	84	6.03	6.16	7
	43 523	1 409	16.78	13 923	52	3.75	6.13	6
	43 163	118	1.41	13 871	167	12.19	6.05	5
	42 648	372	4.46	13 704	74	5.43	6.12	4
	57 213	* 1 145	* 10.33	21 414	24	1.12	5.12	13
	57 616	641	5.75	21 390	* 21	* .98	5.18	12
	57 168	787	7.11	21 411	* 26	* 1.21	5.21	11
	56 940	557	5.03	21 437	* 21	* .98	5.16	10
	56 555	68	.62	21 458	22	1.03	5.13	9
	56 512	264	2.40	21 436	121	5.68	5.16	8
	56 297	* 41	* .37	21 318	23	1.08	5.15	7
	56 532	671	6.15	21 292	9	.42	5.16	6
	55 901	* 2 062	* 18.54	21 283	173	8.20	5.12	5
	57 098	395	3.56	21 110	* 97	* 4.57	5.27	4



31. 郡市別本籍人口及

	本 籍 人 口			本籍人口毎年ノ増加		現 住 人		
	總 數	男	女	實 數	人口千=付	總 數	男	
新 潟 市	昭和十三年	138 816	67 635	71 181	2 197	16.08	155 952	75 401
	同 十二年	136 619	65 616	70 003	3 355	25.18	155 186	75 440
	同 十一年	133 264	65 067	68 197	1 872	14.25	153 221	75 350
	同 九年	131 392	64 039	67 353	3 455	26.30	149 175	73 623
	同 八年	127 973	62 256	65 717	1 487	11.62	145 691	72 002
長 岡 市	同 七年	126 486	61 589	64 897	3 643	29.66	142 624	70 402
	同 六年	122 843	59 749	63 094	2 210	18.32	138 815	68 669
	同 五年	120 633	58 624	62 009	2 732	23.17	135 525	67 015
	同 四年	117 901	57 371	60 530	3 172	27.65	131 645	64 714
	同 三年	114 729	55 785	58 944	2 306	20.51	127 159	62 590
高 岡 市	昭和十三年	63 240	31 586	31 654	828	13.27	61 446	30 781
	同 十二年	62 412	31 133	31 279	824	13.38	63 433	30 539
	同 十一年	61 588	30 707	30 879	726	11.79	63 151	30 909
	同 九年	60 862	30 279	30 583	1 142	18.76	62 399	30 509
	同 八年	59 720	29 700	30 020	626	10.48	61 555	30 218
高 岡 市	同 七年	59 094	29 356	29 738	721	12.35	60 235	29 522
	同 六年	58 373	29 001	29 372	1 125	19.65	59 333	28 989
	同 五年	57 248	28 405	28 840	832	14.75	58 570	28 650
	同 四年	56 416	28 017	28 399	881	15.86	57 800	28 361
	同 三年	55 535	27 591	27 944	927	16.98	56 501	27 720
高 岡 市	昭和十三年	36 369	13 077	18 292	311	8.62	34 566	18 259
	同 十二年	36 058	17 914	18 144	1 042	28.09	34 470	18 345
	同 十一年	37 100	18 485	18 615	36	.97	34 753	17 377
	同 九年	37 064	18 453	18 601	389	10.50	34 802	17 329
	同 八年	36 675	18 175	18 500	403	10.99	34 334	16 758
高 岡 市	同 七年	36 272	18 030	18 242	1 470	42.24	35 328	17 910
	同 六年	34 802	17 317	17 485	402	11.69	34 353	17 679
	同 五年	34 400	17 146	17 254	457	13.46	32 558	16 463
	同 四年	33 943	16 921	17 022	337	10.03	32 602	17 059
	同 三年	33 606	16 684	16 922	183	5.48	32 210	16 776
三 條 市	昭和十三年	37 912	19 013	18 899	374	9.96	35 947	17 914
	同 十二年	37 538	18 826	18 712	645	17.45	35 757	17 932
	同 十一年	36 893	18 496	18 397	533	14.66	35 403	17 961
計	同 九年	36 360	18 222	18 138	534	14.69	34 757	17 629
	昭和十三年	2 552 791	1 276 709	1 276 082	12 407	4.88	2 081 555	1 012 413
	同 十二年	2 540 384	1 271 295	1 269 089	24 124	9.59	2 082 337	1 016 472
	同 十一年	2 516 260	1 259 831	1 256 429	30 261	12.17	2 087 024	1 030 811
	同 九年	2 485 999	1 244 511	1 241 488	23 619	9.50	2 070 152	1 022 718
計	同 八年	2 462 380	1 232 535	1 229 845	23 925	9.81	2 076 585	1 027 620
	同 七年	2 438 455	1 220 107	1 218 348	28 670	11.90	2 071 461	1 026 071
	同 六年	2 409 785	1 205 929	1 203 856	28 857	12.12	2 047 358	1 014 553
	同 五年	2 380 928	1 191 077	1 189 851	26 541	11.27	2 022 966	1 000 352
	同 四年	2 354 387	1 176 386	1 178 001	22 207	9.52	1 999 326	988 816
計	同 三年	2 332 180	1 167 116	1 165 054	20 868	9.03	2 005 753	995 714

現住戸口増加歩合 (續)

口	現住人口毎年ノ増加		現住戸數	現住戸數毎年ノ増加		一 戸 = 付 現住人口		
	實 數	人口千=付		實 數	戸數千=付			
女	8 0551	766	4.94	23 332	506	18.18	5.50	13
男	79 746	1 965	12.82	27 826	533	19.53	5.58	12
女	77 871	4 046	27.12	27 293	823	31.09	5.61	11
男	75 552	3 484	23.35	26 470	386	14.58	5.64	10
女	73 689	3 067	21.05	26 084	399	13.00	5.59	9
男	72 222	3 809	27.44	25 685	330	13.02	5.55	8
女	70 145	3 290	24.28	25 355	348	13.92	5.47	7
男	68 510	3 880	29.47	25 007	410	16.67	5.42	6
女	66 931	4 486	35.28	24 597	458	18.97	5.35	5
男	64 569	2 570	20.63	24 139	364	15.31	5.27	4
女	33 665	1 013	15.97	12 016	106	8.90	5.36	13
男	32 894	282	4.45	11 910	75	6.34	5.34	12
女	32 242	752	12.05	11 835	95	8.09	5.33	11
男	31 890	844	13.53	11 740	490	41.74	5.32	10
女	31 337	1 320	21.44	11 250	151	13.42	5.47	9
男	30 713	902	15.20	11 099	130	11.85	5.43	8
女	30 344	763	13.03	10 969	168	15.55	5.41	7
男	29 920	770	13.32	10 801	147	13.80	5.42	6
女	29 439	1 299	22.99	10 654	226	12.67	5.43	5
男	28 781	1 003	18.07	10 428	155	15.09	5.42	4
女	16 307	96	2.79	5 356	19	3.26	5.90	13
男	16 125	* 283	* 8.14	5 837	15	2.58	5.91	12
女	17 376	* 49	* 1.41	5 822	* 35	* 5.98	5.97	11
男	17 473	* 468	* 13.45	5 857	36	6.15	5.94	10
女	17 576	* 994	* 28.94	5 827	16	2.74	5.89	9
男	17 418	975	28.38	5 811	98	16.80	6.08	8
女	16 674	1 795	55.13	5 715	29	5.10	6.01	7
男	16 095	* 44	* 1.34	5 686	31	5.48	5.73	6
女	15 543	392	12.17	5 655	72	12.90	5.76	5
男	15 434	* 277	* 8.53	5 583	6	1.08	5.77	4
女	18 033	190	5.31	6 595	106	16.34	5.45	13
男	17 825	354	10.00	6 489	151	23.82	5.51	12
女	17 442	646	18.59	6 338	108	17.34	5.59	11
男	17 128	1 309	37.66	6 230	142	23.32	4.08	10
女	1 069 142	* 782	* 3.76	356 960	1 239	3.48	5.83	13
男	1 065 865	* 4 687	* 2.25	355 721	1 418	4.00	5.85	12
女	1 056 213	16 872	8.08	354 303	1 911	5.42	5.89	11
男	1 047 434	* 6 433	* 3.11	352 392	3 370	9.66	5.87	10
女	1 048 965	5 124	2.47	349 022	1 821	5.22	5.95	9
男	1 045 390	24 103	11.64	347 201	2 688	7.80	5.97	8
女	1 032 805	26 392	13.05	344 513	1 654	4.82	5.94	7
男	1 022 614	23 640	11.82	342 859	1 205	3.53	5.90	6
女	1 010 510	* 6 427	* 3.20	341 654	3 091	9.13	5.85	5
男	1 010 039	17 186	8.64	338 563	976	2.89	5.92	4



32. 現住人口一萬以上ノ町村 (昭和十三年十二月三十一日現在)

Table with 4 columns: 現住人口, 現住戸数, 本籍人口. Rows list various municipalities like 北蒲原郡, 中蒲原郡, etc.

33. 縣外出稼者 (出身郡別)

Table with 15 columns: 總數, 農, 工, 商, 漁, 其ノ他, 不詳. Rows include 昭和十一年, 昭和十二年, 昭和十三年, and various municipalities.

33. 縣外出稼者 (出稼先別) (昭和十三年中)

Table with 15 columns: 總數, 農, 工, 商, 漁, 其ノ他, 不詳. Rows list destinations like 北海道, 東北, 関東, etc.



34. 國勢調査ニ依ル世帯及人口

(十月一日現在)

(本表括弧内ノ數字ハ現在人口中陸軍部隊及刑務所内ニアツタル人員ヲ示ス)

Table with columns for year (昭和十年, 昭和五年, 大正十四年, 大正九年) and rows for various municipalities and villages. Includes population and household counts.

34. 國勢調査ニ依ル世帯及人口

(續)

Continuation of the table from page 96, listing municipalities and villages with their respective population and household data for the same periods.



34. 國勢調査ニ依ル世帯及人口 (續)

Table with columns for years (昭和十年, 昭和五年, 大正十四年, 大正九年) and rows for various municipalities (e.g., 味方村, 松小太, 南蒲原郡, 三島郡). Each row contains data for household counts and population density.

34. 國勢調査ニ依ル世帯及人口 (續)

Table with columns for years (昭和十年, 昭和五年, 大正十四年, 大正九年) and rows for various municipalities (e.g., 宮本村, 大黒大, 島田, 古志郡, 上北, 入東, 種太, 北魚沼郡, 小千谷, 川口). Each row contains data for household counts and population density.



34. 國勢調査ニ依ル世帯及人口 (續)

Table with columns for years (昭和十年, 昭和五年, 大正十四年, 大正九年) and rows for various regions (田川入村, 堀小湯, 廣須上人, etc.).

34. 國勢調査ニ依ル世帯及人口 (續)

Table with columns for years (昭和十年, 昭和五年, 大正十四年, 大正九年) and rows for various regions (下宿波村, 高上, 野田川, etc.).



34. 國勢調査ニ依ル世帯及人口 (續)

Table with columns for years (昭和十年, 昭和五年, 大正十四年, 大正九年) and rows for various municipalities (e.g., 下吉野, 黒川, 和島, 中野, 金谷, 大豊, 泉平, 高柳, 西頸城, 木浦, 西条).

34. 國勢調査ニ依ル世帯及人口 (續)

Table with columns for years (昭和十年, 昭和五年, 大正十四年, 大正九年) and rows for various municipalities (e.g., 今青歌市上, 岩船郡, 關保, 津島, 佐渡郡, 真野, 松岩, 加内).



# 露光量違いの為重複撮影

## 35. 戸數階級別町村 (十二月末日現在)

	百戸未満	百戸以上	三百戸以上	五百戸以上	六百戸以上	七百戸以上	八百戸以上	千戸以上	千五百戸以上	二千戸以上	三千戸以上	四千戸以上	五千戸以上	計	一町村當平均戸數	戸數計
昭和九年	3	42	91	59	43	31	49	49	20	7	3	1	—	398	750	299 773
同十年	3	41	92	59	41	27	51	54	19	7	3	1	—	398	759	302 095
同十一年	3	44	90	55	43	27	53	51	21	7	3	1	—	398	761	303 015
同十二年	3	43	91	55	41	28	55	51	20	7	2	1	1	398	763	303 659
同十三年	3	43	88	56	42	29	55	53	20	8	1	2	1	398	764	304 161
(昭和十三年)																
	郡 市 別															
北中	蒲	原	郡	—	—	—	—	—	—	—	—	—	—	—	—	—
西	蒲	原	郡	—	—	—	—	—	—	—	—	—	—	—	—	—
南	蒲	原	郡	—	—	—	—	—	—	—	—	—	—	—	—	—
東	蒲	原	郡	—	—	—	—	—	—	—	—	—	—	—	—	—
	島	郡	—	—	—	—	—	—	—	—	—	—	—	—	—	—
三古	志	郡	—	—	—	—	—	—	—	—	—	—	—	—	—	—
北	魚	郡	—	—	—	—	—	—	—	—	—	—	—	—	—	—
南	魚	郡	—	—	—	—	—	—	—	—	—	—	—	—	—	—
中	魚	郡	—	—	—	—	—	—	—	—	—	—	—	—	—	—
	羽	郡	—	—	—	—	—	—	—	—	—	—	—	—	—	—
刈	城	郡	—	—	—	—	—	—	—	—	—	—	—	—	—	—
東	城	郡	—	—	—	—	—	—	—	—	—	—	—	—	—	—
中	城	郡	—	—	—	—	—	—	—	—	—	—	—	—	—	—
西	城	郡	—	—	—	—	—	—	—	—	—	—	—	—	—	—
岩	船	郡	—	—	—	—	—	—	—	—	—	—	—	—	—	—
佐	渡	郡	—	—	—	—	—	—	—	—	—	—	—	—	—	—
市別戸數																
	新潟市	28 332	長岡市	12 016	高田市	5 856	三條市	6 595								

## 36. 人口階級割町村數 (十二月末日現在)

	五百人未満	五百人以上	千人以上	二千人以上	三千人以上	四千人以上	五千人以上	六千人以上	七千人以上	八千人以上	九千人以上	一万人以上	一萬五千人以上	二萬人以上	計	一町村當平均人口	人口計
昭和九年	3	4	44	84	82	56	39	27	25	11	5	12	2	4	398	4 526	1 801 557
同十年	3	4	47	83	78	59	41	27	23	9	10	10	2	4	398	4 493	1 789 019
同十一年	3	5	47	80	79	61	39	25	22	12	6	12	3	4	398	4 524	1 800 496
同十二年	3	5	47	80	76	62	37	28	17	14	6	10	3	4	398	4 506	1 793 491
同十三年	3	6	46	89	74	58	41	27	16	13	6	12	3	4	398	5 719	2 276 454
(昭和十三年)																	
	郡 市 別																
北中	蒲	原	郡	—	—	—	—	—	—	—	—	—	—	—	—	—	—
西	蒲	原	郡	—	—	—	—	—	—	—	—	—	—	—	—	—	—
南	蒲	原	郡	—	—	—	—	—	—	—	—	—	—	—	—	—	—
東	蒲	原	郡	—	—	—	—	—	—	—	—	—	—	—	—	—	—
	島	郡	—	—	—	—	—	—	—	—	—	—	—	—	—	—	—
三古	志	郡	—	—	—	—	—	—	—	—	—	—	—	—	—	—	—
北	魚	郡	—	—	—	—	—	—	—	—	—	—	—	—	—	—	—
南	魚	郡	—	—	—	—	—	—	—	—	—	—	—	—	—	—	—
中	魚	郡	—	—	—	—	—	—	—	—	—	—	—	—	—	—	—
	羽	郡	—	—	—	—	—	—	—	—	—	—	—	—	—	—	—
刈	城	郡	—	—	—	—	—	—	—	—	—	—	—	—	—	—	—
東	城	郡	—	—	—	—	—	—	—	—	—	—	—	—	—	—	—
中	城	郡	—	—	—	—	—	—	—	—	—	—	—	—	—	—	—
西	城	郡	—	—	—	—	—	—	—	—	—	—	—	—	—	—	—
岩	船	郡	—	—	—	—	—	—	—	—	—	—	—	—	—	—	—
佐	渡	郡	—	—	—	—	—	—	—	—	—	—	—	—	—	—	—
市別人口																	
	新潟市	138 816	長岡市	63 240	高田市	35 369	三條市	37 912									

## 3. 氣象

天	降水	新潟	230
		高田	255
雪	新潟	77	
	高田	78	
霰	新潟	68	
	高田	16	
雹	新潟	3	
	高田	—	
電	新潟	31	
	高田	26	
霧	新潟	—	
	高田	—	
日	快晴	新潟	21
		高田	24
曇	新潟	233	
	高田	205	
不照	新潟	58	
	高田	52	
暴風	新潟	158	
	高田	3	
霜	新潟	19	
	高田	25	
地震回数	新潟	8	
	高田	5	
最高氣温	新潟	36.2	
	高田	35.0	
最低氣温	新潟	94.1	
	高田	90.6	







37. 新潟累年氣象概況 (自明治十九年五十三ヶ年 至昭和十三年)

Table with columns for month, pressure (氣壓), humidity (濕度), temperature (氣溫), and wind (風). It includes sub-columns for average, maximum, and minimum values, along with specific dates for extreme values.

Table with columns for water vapor (水蒸氣張力), humidity (濕度), precipitation (降水量), and wind (風). It includes sub-columns for average, maximum, and minimum values, along with specific dates for extreme values.

Table with columns for weather phenomena (天候), temperature (氣溫), and seismic activity (地震). It includes sub-columns for various weather types and temperature ranges, along with counts for seismic events.



38. 新潟氣象概況 (昭和十三年)

Table with columns for month, pressure, humidity, temperature (average, max, min), and wind. Includes monthly and average data for 1934.

Table with columns for month, humidity, precipitation (total, max, min), and wind (speed, direction). Includes monthly and average data for 1934.

Table with columns for month, weather conditions (clouds, rain, snow, etc.), and temperature ranges. Includes monthly and total data for 1934.

39. 相川累年氣象概況 (自明治四十五年(至昭和十三年)廿七(年)

Table with columns for month, pressure, humidity, temperature (average, max, min), and wind. Includes monthly and average data for 1906-1934.

Table with columns for month, humidity, precipitation (total, max, min), and wind (speed, direction). Includes monthly and average data for 1906-1934.

Table with columns for month, weather conditions (clouds, rain, snow, etc.), and temperature ranges. Includes monthly and average data for 1906-1934.



40. 相川氣象概況 (昭和十三年)

Table with columns for month, pressure, humidity, temperature (average, max, min), and wind. Rows include monthly data and annual averages.

Table with columns for month, humidity, precipitation (total, max, min), and wind speed. Rows include monthly data and annual averages.

Table with columns for month, weather conditions (clouds, rain, snow, etc.), and temperature extremes. Rows include monthly data and annual averages.

41. 高田累年氣象概況 (自大正十二年十五ヶ年)

Table with columns for month, pressure, humidity, temperature (average, max, min), and wind. Rows include monthly data and annual averages.

Table with columns for month, humidity, precipitation (total, max, min), and wind speed. Rows include monthly data and annual averages.

Table with columns for month, weather conditions (clouds, rain, snow, etc.), and temperature extremes. Rows include monthly data and annual averages.



42. 高田氣象概況 (昭和十三年)

Table with columns for month, average, maximum, minimum, and other weather metrics for Takayama in 1934.

Table with columns for month, average, maximum, minimum, and other weather metrics for Takayama in 1934, including wind speed and precipitation.

Table with columns for month, average, maximum, minimum, and other weather metrics for Takayama in 1934, including cloud cover and visibility.

43. 十日町累年氣象概況 (自大正七年至昭和十一年)

Table with columns for month, average, maximum, minimum, and other weather metrics for Nikko from 1918 to 1936.

Table with columns for month, average, maximum, minimum, and other weather metrics for Nikko from 1918 to 1936, including wind speed and precipitation.

Table with columns for month, average, maximum, minimum, and other weather metrics for Nikko from 1918 to 1936, including cloud cover and visibility.



44. 十日町氣象概況 (昭和十三年)

Table with columns for month, pressure, temperature (average, max, min, range), and other meteorological data.

Table with columns for month, humidity, precipitation (total, max, duration), and wind (speed, direction).

Table with columns for month, weather conditions (clouds, rain, snow, etc.), and seismic activity.

備考 (降水量及 ≧0.1 ≧1.0 降水日數ハ午前4時限界ノ前日ノ量ナリ)

45. 日照時數 (昭和十三年)

Table with columns for observation station, month, and total sunshine hours.



46. 管内 氣

観測所	最高最低ノ平均気温					午前十時温度(平均)					降 水						
	前年十二月	本年十二月	三	四	六	前年十二月	本年十二月	三	四	六	前年十二月	本年十二月	三	四	六	七	
	冬	冬	春	夏	秋	冬	冬	春	夏	秋	冬	冬	春	夏	秋	年	
新 潟	1.9	10.7	23.4	15.6	12.9	76	69	72	67	71	632.9	324.7	311.5				
相 模	2.6	11.4	23.8	16.7	13.6	77	73	80	66	74	549.0	318.2	366.7				
湯 川	2.3	11.1	23.2	16.2	13.2	78	70	80	75	76	581.5	367.4	351.8				
津 茂	1.8	10.5	23.3	16.0	12.9	80	72	74	67	73	773.1	315.0	544.2				
兩 津	—	—	—	—	—	—	—	—	—	—	271.3	122.0	215.6				
榎 筒	—	—	—	—	—	—	—	—	—	—	—	—	—				
粟 島	2.6	11.2	24.1	16.5	13.6	75	71	74	71	73	720.1	327.8	326.9				
中 興	1.7	11.2	23.5	15.6	13.0	77	70	78	71	73	859.8	304.7	397.7				
畑 野	1.9	11.0	23.0	15.3	12.8	78	66	70	70	71	656.7	381.2	388.6				
柏 崎	2.1	11.8	23.8	16.0	13.4	80	66	70	71	72	1129.1	339.5	433.7				
寺 前	2.5	11.4	23.8	16.1	13.5	78	70	75	76	74	786.4	381.6	350.0				
巻 坂	1.6	11.3	23.9	15.7	13.1	79	68	72	72	73	778.8	396.3	370.4				
新 田	0.9	11.1	24.0	15.3	12.8	87	71	73	77	77	799.8	375.8	442.0				
五 泉	0.8	11.4	24.3	15.4	13.0	85	67	74	77	76	1003.8	391.0	470.3				
管 名	1.1	11.0	24.0	15.4	12.9	85	67	73	74	75	1104.4	415.9	397.6				
村 上	1.2	10.8	24.2	15.5	12.9	83	69	69	75	74	831.5	428.8	463.7				
大 川	1.5	10.4	22.9	15.1	12.5	75	67	74	67	71	514.8	339.7	390.7				
新 谷	1.0	11.6	24.3	15.9	13.2	86	68	71	74	75	1036.8	424.0	409.0				
新 田	0.6	11.3	24.4	14.4	12.7	87	69	75	75	77	984.9	335.3	365.1				
赤 津	—	—	—	—	—	—	—	—	—	—	1512.5	578.6	432.5				
森 谷	0.0	10.5	23.7	14.9	12.3	90	66	74	73	76	1265.0	376.8	475.8				
津 川	99.4	9.6	23.4	14.4	11.7	85	69	71	82	77	940.5	382.5	438.5				
新 谷	—	—	—	—	—	—	—	—	—	—	1489.5	468.7	417.4				
健 取	—	—	—	—	—	—	—	—	—	—	1387.1	387.5	473.7				
長 岡	99.4	9.3	22.8	14.8	11.6	84	67	70	74	74	1496.0	352.3	409.6				
小 千	0.3	9.8	23.7	14.9	12.3	87	72	70	77	77	1781.4	343.3	451.4				
小 出	98.9	8.4	23.8	14.8	11.5	96	75	78	84	83	1700.7	291.8	484.6				
六 日	98.2	8.2	23.2	14.7	11.1	90	74	71	76	78	1136.3	316.2	431.6				
十 日	99.5	9.2	22.7	14.1	11.4	—	—	—	—	—	1451.8	286.7	553.4				
十 日	—	—	—	—	—	—	—	—	—	—	1521.6	477.6	701.8				
十 日	—	—	—	—	—	—	—	—	—	—	—	—	—				
十 日	94.5	5.7	18.3	9.5	7.0	88	66	76	77	77	995.0	295.7	745.7				
十 日	—	—	—	—	—	—	—	—	—	—	—	—	—				
十 日	99.0	9.0	22.0	12.8	10.7	89	71	81	85	82	681.8	305.9	626.0				
十 日	0.8	10.7	23.6	15.3	12.6	81	89	73	76	80	997.7	373.7	404.3				
十 日	0.6	10.8	22.3	15.6	12.3	78	64	73	72	72	1650.2	356.8	431.6				

象 概 況 (昭和十三年)

九 十 月	本 年	日 照 時 間 (合計)					最高気温ノ極		最低気温ノ極		最多降水日数			
		前年十二月	本年十二月	三	四	六	九 十 月	本 年	示 度	月 日	示 度	月 日	層	月 日
		冬	冬	春	春	夏	秋	合 計	示 度	月 日	示 度	月 日	層	月 日
527.2	1796.3	191.7	535.7	685.0	425.6	1838.0	36.8	26	94.1	11	48.0	Ⅲ	8	
459.8	1693.7	174.7	539.8	686.2	479.3	1880.0	35.6	26	94.3	26	68.3	Ⅲ	7	
495.0	1795.7	—	—	—	—	—	33.5	27	93.7	2	47.0	Ⅲ	4	
488.2	2120.5	—	—	—	—	—	34.0	18	94.0	27	100.2	Ⅲ	7	
208.1	817.0	—	—	—	—	—	—	—	—	—	36.6	Ⅲ	7	
585.9	1960.7	—	—	—	—	—	36.1	21	95.0	27	78.3	Ⅲ	16	
484.4	2046.6	198.3	492.3	591.1	364.4	1646.1	35.0	21—24	91.0	18	84.0	Ⅲ	7	
513.4	1939.9	—	—	—	—	—	36.9	17	92.2	9	76.5	Ⅲ	7	
695.9	2588.2	127.8	475.4	421.2	319.5	1343.9	35.4	6	93.0	18	86.4	Ⅲ	28	
600.6	2118.6	—	—	—	—	—	35.6	17	94.0	18	53.7	Ⅲ	7	
578.3	2131.8	189.0	508.8	560.6	356.9	1615.3	34.3	26	92.5	18	73.7	Ⅲ	7	
602.6	2220.2	—	—	—	—	—	34.3	29	90.2	18	54.0	Ⅲ	13	
644.4	2509.5	—	—	—	—	—	35.4	8	90.8	9	57.0	Ⅲ	28	
749.6	2667.5	—	—	—	—	—	35.7	8	90.4	6	66.0	Ⅲ	6	
924.9	2648.9	—	—	—	—	—	37.0	18	91.0	14	91.7	Ⅲ	7	
762.3	2027.5	—	—	—	—	—	35.2	28	94.1	27	81.1	Ⅲ	14	
719.5	2589.3	117.4	442.1	541.8	312.4	1413.7	35.5	18	91.3	6	71.0	Ⅲ	7	
611.5	2296.8	149.3	473.1	482.5	322.7	1427.6	36.2	27	90.0	6	67.7	Ⅲ	28	
853.4	3377.0	—	—	—	—	—	—	—	—	—	96.0	Ⅲ	4	
714.5	2832.1	128.9	433.1	437.4	303.9	1303.3	35.7	8	90.6	18	62.3	Ⅲ	7	
671.5	2433.0	—	—	—	—	—	36.0	6	83.0	18	73.0	Ⅲ	28	
795.4	3171.0	—	—	—	—	—	—	—	—	—	85.0	Ⅲ	28	
674.8	2925.1	—	—	—	—	—	—	—	—	—	67.8	Ⅲ	12	
718.9	2976.8	98.4	406.6	469.9	259.6	1234.5	35.7	6	84.6	18	65.8	Ⅲ	6	
700.7	3276.8	132.3	518.7	545.4	344.5	1540.9	35.4	6	90.2	18	71.4	Ⅲ	3	
681.3	3159.4	—	—	—	—	—	35.4	6	82.3	15	81.2	Ⅲ	6	
607.8	2491.9	126.3	383.1	140.6	755.7	1675.7	33.5	27	81.0	18	70.0	Ⅲ	30	
632.3	2924.2	181.4	548.6	549.9	372.4	1652.3	33.7	6	89.8	15	121.6	Ⅲ	19	
767.0	3468.3	—	—	—	—	—	—	—	—	—	75.2	Ⅲ	30	
567.9	2603.9	152.1	289.9	189.7	138.5	770.2	28.4	19	80.9	27	100.3	Ⅲ	5	
516.5	2130.2	—	—	—	—	—	32.5	8	88.5	20	65.0	Ⅲ	30	
618.6	2394.3	155.7	518.7	627.6	391.6	1693.6	35.1	6	90.5	18	51.1	Ⅲ	11	
669.8	3108.4	—	—	—	—	—	36.0	18	90.0	18	58.0	Ⅲ	6	



47. 管内最深積雪

観測所	十一月		十二月			本年一月			本年二月		
	中旬	下旬	上旬	中旬	下旬	上旬	中旬	下旬	上旬	中旬	下旬
	新 潟	0.0	0.0	1.0	1.0	10.0	23.2	13.5	16.6	52.0	50.0
川 島	0.0	0.0	12.5	0.2	18.6	9.0	7.0	13.0	25.2	18.0	4.7
羽 茂	—	0.0	14.0	2.0	12.0	12.0	6.8	10.0	20.0	19.5	7.7
兩 津	0.0	—	42.0	5.0	25.0	35.0	37.0	10.0	26.0	25.0	22.0
坂 崎	0.0	0.0	15.0	0.7	22.7	22.8	11.5	12.0	21.3	29.6	11.0
粟 島	0.0	0.0	9.0	8.0	30.0	40.0	36.0	25.0	33.0	45.0	10.0
中 興	—	0.0	25.5	5.5	26.0	32.8	31.0	4.5	18.1	21.5	10.0
畑 野	0.0	0.0	22.5	7.0	14.5	22.9	16.0	5.0	21.5	19.5	9.0
柏 崎	0.0	0.0	20.0	2.0	29.0	50.0	50.0	38.0	58.0	65.0	27.0
寺 泊	0.0	0.0	8.0	0.0	18.0	34.0	31.0	18.0	39.0	40.0	9.0
卷	0.0	0.0	13.0	2.0	21.5	26.5	26.0	12.0	51.0	50.0	5.0
新 飯 田	0.0	0.0	30.0	3.0	45.0	71.0	70.0	73.0	100.0	103.0	85.0
五 泉	0.0	0.0	39.0	21.0	55.0	70.0	69.0	68.0	101.0	95.0	78.0
菅 名	—	—	62.0	21.0	79.0	115.0	100.2	96.0	125.0	124.0	118.0
村 上	0.0	0.0	31.3	10.0	40.0	99.0	90.6	60.8	110.0	107.0	96.0
大 川 谷	0.0	0.0	2.5	12.5	9.5	51.5	26.5	19.0	14.5	15.5	10.8
新 設 田	0.0	0.0	37.0	15.0	43.0	78.0	75.0	72.0	115.0	101.0	78.0
新 津 谷	0.0	0.0	35.0	8.0	30.0	50.0	53.0	31.0	75.0	68.0	40.0
赤 谷	0.0	0.0	80.0	60.0	110.0	180.0	190.0	170.0	190.0	220.0	220.0
森 町	0.0	0.0	77.0	50.0	135.0	178.0	173.0	170.0	218.0	266.0	228.0
津 川	0.0	2.0	92.0	59.0	150.0	179.0	178.0	183.0	212.0	215.0	197.0
新 谷	0.0	1.0	101.5	69.5	185.3	193.5	190.0	190.0	217.5	220.0	217.0
鍵 取	0.0	0.0	110.0	90.0	245.5	260.0	260.0	270.0	310.0	336.0	336.0
長 岡	0.0	0.0	8.4	50.0	115.1	151.5	148.5	154.5	204.5	207.0	197.0
柳 尾	0.0	0.0	84.0	48.0	135.0	165.0	165.0	175.0	230.0	245.0	225.0
加 茂	—	0.0	48.0	12.0	58.0	79.0	77.0	71.0	91.0	92.0	86.0
小 千 谷	0.0	0.0	124.0	63.0	148.0	210.0	215.0	225.0	292.0	295.0	295.0
小 出	0.0	0.0	142.0	95.0	235.0	274.0	280.0	302.0	320.0	344.0	371.0
六 日 町	0.0	0.0	141.0	103.0	216.0	273.0	309.0	265.0	299.0	343.0	345.0
十 日 町	0.0	0.0	170.0	93.0	235.0	299.0	320.0	297.0	326.0	353.0	376.0
柳 尾 又	2.0	6.0	215.0	165.0	320.0	480.0	485.0	500.0	600.0	580.0	500.0
淺 貝	1.0	1.0	105.0	105.0	92.0	182.0	173.0	144.0	150.0	195.0	195.0
芦ヶ崎	—	0.0	130.0	130.0	200.0	330.0	340.0	265.0	327.0	430.0	480.0
高 田	0.0	0.0	35.0	20.5	111.5	157.0	157.2	161.3	227.5	230.0	218.0

及霜雪季節

(昭和十三年)

本年三月			本年四月			本年五月	降 雪		積 雪		霜	
上旬	中旬	下旬	上旬	中旬	下旬	上旬	本年春(終日)	本年冬(初日)	本年春(終日)	本年冬(初日)	本年春(終霜)	本年冬(初霜)
11.0	3.0	—	0.0	0.0	—	0.0	IV 9	II 25	IV 5	II 10	IV 17	II 16
2.5	3.9	—	0.0	0.0	—	0.0	IV 9	II 12	IV 15	II 12	IV 10	I 4
0.0	0.0	—	—	0.0	—	—	II 15	III 2	III 27	IV 9	II 13	II 23
—	—	0.0	0.0	—	—	—	IV 9	II 12	III 27	IV 9	II 10	II 10
1.2	0.0	—	0.0	—	—	0.0	V 9	II 11	III 10	IV 9	II 10	II 15
—	—	—	—	0.0	—	—	II 25	III 6	III 26	IV 9	II 11	II 10
2.0	0.0	—	—	—	—	—	II 16	III 6	III 10	IV 6	II 17	II 16
3.0	0.0	—	—	0.0	—	—	II 17	III 6	III 10	IV 9	II 7	II 21
6.0	0.0	0.0	0.0	0.0	—	—	II 13	III 6	III 10	IV 18	II 26	II 16
7.0	0.0	—	—	0.0	—	—	II 10	III 10	III 10	IV 18	II 19	II 16
11.0	4.0	—	0.0	—	—	—	IV 9	III 7	III 11	V 10	II 14	II 18
70.0	28.0	—	0.0	0.0	—	—	IV 13	III 6	III 17	IV 6	II 10	II 18
68.0	39.0	—	0.0	0.0	—	—	II 15	III 6	III 20	IV 6	II 17	II 15
87.0	50.0	15.0	0.0	—	—	—	IV 9	III 6	III 23	V 18	II 14	II 13
85.0	50.0	—	—	—	—	—	II 10	III 12	III 20	V 9	II 13	II 18
7.0	7.0	—	0.0	—	—	—	IV 9	III 11	III 11	V 9	II 14	II 18
63.0	39.0	—	—	—	—	—	V 9	III 10	III 17	IV 10	II 17	II 13
23.0	1.0	—	0.0	—	—	—	IV 9	III 6	III 11	IV 9	II 10	II 13
180.0	125.0	85.0	0.0	0.0	—	—	IV 13	III 12	III 30	IV 27	II 17	II 18
200.0	167.0	135.0	59.0	—	—	—	IV 9	III 25	IV 10	V 6	II 14	II 18
180.0	163.0	120.0	53.0	—	—	—	IV 9	III 12	IV 9	V 6	II 14	II 18
205.5	150.5	114.5	53.0	0.0	—	—	IV 13	III 12	III 10	IV 27	II 30	II 18
316.0	267.0	223.0	140.0	75.0	10.0	—	II 15	III 12	III 22	V 6	II 14	II 18
179.4	150.0	93.9	0.6	0.0	—	—	IV 9	III 13	IV 1	IV 6	II 26	II 18
205.0	160.0	110.0	25.0	—	—	—	II 10	III 13	IV 2	V 6	II 14	II 18
62.0	25.0	—	0.0	0.0	—	—	IV 9	III 6	III 19	V 6	II 14	II 15
252.0	204.0	163.0	80.0	30.0	—	—	IV 17	III 13	IV 17	II 25	IV 26	II 18
320.0	275.0	237.0	172.0	130.0	67.0	—	IV 9	III 13	IV 29	V 25	II 14	II 18
288.0	235.0	196.0	130.0	78.0	19.0	—	II 15	III 13	IV 22	V 25	II 14	II 18
331.0	278.0	245.0	180.0	132.0	65.0	—	IV 5	III 13	IV 25	II 26	IV 26	II 18
400.0	340.0	315.0	265.5	204.0	100.0	—	IV 9	III 25	V 3	V 25	II 14	II 18
165.0	144.0	126.0	60.0	15.0	5.0	—	IV 15	III 11	IV 21	II 13	V 22	II 8
345.0	302.0	255.0	200.0	185.0	130.0	—	II 12	III 13	IV 30	V 13	II 10	II 18
187.0	150.8	102.5	21.0	0.0	—	—	II 16	III 25	IV 3	V 25	II 26	II 23



48. 午前十時氣溫 (昭和十三年)

観測所	一月	二月	三月	四月	五月	六月	七月	八月	九月	十月	十一月	十二月	平均
新相羽雨傘	1.7	1.6	7.3	11.8	17.9	20.0	25.2	29.6	23.1	17.2	11.1	4.5	14.5
新相川	2.1	1.8	7.9	12.2	17.7	20.1	25.2	29.9	23.9	18.0	12.1	4.7	14.6
羽茂	2.2	1.8	7.6	11.7	17.7	20.3	24.7	28.5	23.4	17.9	12.3	4.8	14.4
雨津	1.7	2.3	7.0	11.8	16.8	19.8	25.4	28.7	23.5	17.9	12.0	4.9	14.3
傘崎	—	—	—	—	—	—	—	—	—	—	—	—	—
粟中畑	2.0	2.1	7.7	11.7	17.3	20.2	25.4	30.3	23.2	17.8	11.9	4.8	14.5
粟中畑	2.0	2.0	7.9	12.7	17.9	20.5	26.2	30.2	23.8	21.3	12.6	4.9	15.1
畑野	1.8	1.9	8.0	12.9	18.4	20.9	26.0	30.8	23.9	17.7	12.1	4.9	14.9
畑崎	1.8	2.2	8.2	13.2	19.8	21.7	26.0	30.2	23.5	18.1	11.5	4.4	15.1
寺泊	1.8	1.9	7.6	12.0	18.1	20.8	25.4	29.4	22.9	17.0	11.8	4.5	14.4
巻飯	0.8	1.1	7.1	12.1	18.6	21.1	25.8	29.5	22.7	17.3	10.8	3.6	14.2
新飯田	0.1	0.9	6.3	11.8	18.7	21.5	26.1	29.9	22.5	16.7	10.7	3.3	14.1
新津	0.6	0.8	7.1	12.0	19.1	21.3	26.0	29.8	22.7	17.2	10.9	3.5	14.3
新加五	99.9	1.1	5.7	11.8	18.8	21.1	25.2	29.6	22.7	17.0	10.5	3.1	13.9
泉	0.5	1.1	7.3	12.5	19.5	21.4	25.8	29.7	22.6	16.5	10.3	3.4	14.2
菅村	0.9	1.3	7.3	12.3	19.2	21.1	25.4	29.8	22.7	16.9	10.5	3.6	14.3
菅村	0.8	1.1	6.3	12.8	18.8	21.6	26.1	31.0	23.1	16.8	10.3	3.3	14.3
大川	1.9	1.2	6.8	12.2	18.1	20.1	24.6	28.8	22.7	17.0	10.7	4.2	14.0
新田	0.9	1.3	7.3	12.7	20.0	21.3	25.9	30.1	23.2	17.5	11.4	3.6	14.6
赤谷	—	—	—	—	—	—	—	—	—	—	—	—	—
森町	0.0	0.0	5.7	12.1	20.0	21.6	25.7	30.2	22.6	17.0	10.2	2.6	14.0
津川	99.5	0.9	5.1	10.5	18.9	21.2	25.7	29.5	22.2	14.7	8.2	2.2	13.2
新谷	—	—	—	—	—	—	—	—	—	—	—	—	—
健取	—	—	—	—	—	—	—	—	—	—	—	—	—
長岡	0.1	0.5	4.7	11.5	19.2	21.7	26.1	29.6	22.9	17.3	10.4	3.0	14.0
榑尾	0.1	0.3	5.6	12.8	20.4	22.6	26.4	31.0	23.7	17.9	11.3	3.1	14.6
小千	98.9	99.5	4.0	8.9	19.1	21.4	25.5	29.2	22.3	16.5	8.8	2.3	13.0
小出	98.4	98.7	3.5	6.7	18.1	20.0	24.7	27.3	21.6	15.7	8.3	1.7	12.1
小六	97.1	98.0	2.2	6.8	18.3	21.4	25.2	28.2	22.3	16.4	8.6	1.8	12.2
十日	—	—	—	—	—	—	—	—	—	—	—	—	—
榑尾	—	—	—	—	—	—	—	—	—	—	—	—	—
浅具	97.3	96.9	3.3	8.2	14.9	17.5	21.4	22.9	17.3	12.5	5.9	0.6	98.9
芦ヶ	0.0	97.4	5.8	9.4	17.7	20.5	24.4	26.4	20.5	15.5	6.7	0.8	12.1
高田	1.8	?	?	?	19.7	26.4	30.5	?	?	?	?	?	?

49. 最高最低氣溫ノ平均 (昭和十三年)

観測所	一月	二月	三月	四月	五月	六月	七月	八月	九月	十月	十一月	十二月	平均
新相羽雨傘	10.7	9.5	18.8	22.6	26.0	26.8	32.5	36.8	36.2	27.4	20.1	13.6	36.8
新相川	2.2	1.4	6.6	11.2	16.5	19.0	24.1	28.3	22.6	16.5	11.0	4.5	13.7
羽茂	1.7	1.4	5.9	10.5	16.8	19.0	23.8	26.7	22.0	16.0	10.6	4.6	13.3
雨津	1.2	0.9	5.1	10.5	16.0	18.8	23.9	27.1	21.8	16.1	10.1	4.0	13.0
傘崎	—	—	—	—	—	—	—	—	—	—	—	—	—
粟中畑	1.9	1.9	6.4	10.9	16.3	19.1	24.6	28.7	22.4	16.3	10.7	4.5	13.6
粟中畑	1.0	0.8	5.7	11.3	16.5	18.8	24.6	27.2	21.5	15.3	10.0	3.5	13.0
畑野	1.5	0.9	6.0	11.0	16.0	17.9	23.2	27.9	21.0	14.9	10.0	3.8	12.8
畑崎	1.2	1.3	6.3	11.2	17.8	20.0	24.5	27.0	21.9	16.1	10.1	3.8	13.4
寺泊	1.7	1.5	6.2	11.1	16.8	19.7	24.3	27.3	21.8	15.9	10.6	4.3	13.4
巻飯	0.8	0.8	5.9	10.9	17.0	20.1	24.6	27.1	21.3	15.9	9.8	3.7	13.2
新飯田	0.1	0.1	5.2	10.8	17.3	20.0	24.7	27.3	21.3	15.4	9.2	3.1	12.9
新津	99.8	99.9	5.9	10.6	17.3	20.3	24.8	28.0	21.5	12.4	9.4	3.2	12.8
新加五	99.8	0.3	4.6	10.4	17.1	19.7	24.2	26.8	21.4	15.4	9.2	2.9	12.7
泉	99.9	0.3	5.6	11.0	17.7	20.1	24.9	28.0	21.3	15.6	9.4	2.9	13.1
菅村	0.5	0.5	5.6	10.2	17.3	19.8	24.4	27.7	21.5	15.4	9.4	3.0	12.9
菅村	0.6	0.9	4.7	10.7	17.1	19.3	24.9	28.4	22.2	15.4	9.1	2.9	13.0
大川	1.3	0.9	5.0	10.3	15.9	19.0	23.3	26.3	21.1	15.1	9.2	3.3	12.6
新田	0.0	0.5	5.7	11.5	17.5	20.0	24.9	27.9	21.8	16.0	9.9	3.2	13.3
赤谷	—	—	—	—	—	—	—	—	—	—	—	—	—
森町	99.1	99.1	3.8	10.3	17.4	19.6	24.3	27.1	21.1	14.8	8.8	2.1	12.3
津川	98.2	98.9	3.3	8.4	17.0	18.9	24.3	25.9	20.8	14.4	7.9	2.2	11.8
新谷	—	—	—	—	—	—	—	—	—	—	—	—	—
健取	—	—	—	—	—	—	—	—	—	—	—	—	—
長岡	98.5	98.9	2.3	9.3	16.4	19.2	23.6	25.7	20.5	15.2	8.6	2.1	11.7
榑尾	99.9	99.6	4.1	10.7	17.7	20.4	25.0	21.4	21.6	15.6	9.5	2.9	12.4
小千	99.6	99.4	3.3	8.6	17.4	20.2	24.3	26.6	21.1	15.2	8.4	2.2	12.2
小出	97.7	98.3	2.3	6.0	16.8	20.1	24.7	26.5	21.1	15.2	7.9	1.4	11.5
小六	96.5	97.7	1.6	6.2	16.7	19.9	24.1	25.7	20.9	15.3	7.8	1.3	11.1
十日	98.8	98.6	3.3	8.0	16.2	19.0	23.4	25.7	20.2	14.5	7.5	1.6	11.4
榑尾	—	—	—	—	—	—	—	—	—	—	—	—	—
浅具	93.3	93.3	0.4	5.6	11.0	15.2	19.3	20.5	15.1	10.8	2.7	98.2	7.1
芦ヶ	99.3	97.6	4.0	7.4	15.5	18.1	23.3	24.5	19.6	13.3	5.5	0.4	10.7
高田	1.2	0.9	5.1	10.5	17.0	19.8	22.0	27.3	21.5	15.7	9.5	3.7	12.9



50. 濕 度 (昭和十三年)

観測所	一月	二月	三月	四月	五月	六月	七月	八月	九月	十月	十一月	十二月	平均
新 潟 湯 川	75	74	68	62	67	78	78	59	65	69	67	78	79
羽 前 津 崎	80	76	72	70	77	83	85	71	65	67	65	71	74
栗 中 畑 柏 寺	83	84	72	66	72	91	87	75	79	76	71	69	77
栗 中 畑 柏 寺	83	81	74	66	77	79	77	67	67	69	65	71	73
栗 中 畑 柏 寺	—	—	—	—	—	—	—	—	—	—	—	—	—
栗 中 畑 柏 寺	80	74	71	70	73	78	79	66	72	71	69	68	73
栗 中 畑 柏 寺	79	74	71	66	73	83	83	68	73	75	65	78	74
栗 中 畑 柏 寺	84	75	69	61	69	78	75	57	68	72	69	77	71
栗 中 畑 柏 寺	85	78	72	62	63	75	75	59	70	72	71	79	72
栗 中 畑 柏 寺	82	75	71	67	71	79	81	66	77	79	73	81	75
栗 中 畑 柏 寺	86	75	72	65	66	75	78	62	71	73	72	83	73
栗 中 畑 柏 寺	86	91	76	68	70	76	78	65	75	79	78	85	77
栗 中 畑 柏 寺	92	84	70	66	70	82	81	62	75	75	75	85	76
栗 中 畑 柏 寺	88	73	74	66	66	74	81	63	73	77	77	84	75
栗 中 畑 柏 寺	87	85	68	65	68	77	82	64	76	79	77	83	76
栗 中 畑 柏 寺	85	81	72	63	65	77	81	61	72	75	75	84	74
栗 中 畑 柏 寺	82	83	75	63	70	73	77	56	72	77	76	79	74
栗 中 畑 柏 寺	76	73	70	62	69	74	80	67	65	68	69	77	71
栗 中 畑 柏 寺	—	—	—	—	—	—	—	—	—	—	—	—	—
栗 中 畑 柏 寺	92	89	70	63	64	87	76	60	71	75	74	87	76
栗 中 畑 柏 寺	88	80	75	69	62	74	77	64	74	84	87	83	77
栗 中 畑 柏 寺	—	—	—	—	—	—	—	—	—	—	—	—	—
栗 中 畑 柏 寺	—	—	—	—	—	—	—	—	—	—	—	—	—
栗 中 畑 柏 寺	88	78	75	63	64	73	75	62	72	76	74	84	74
栗 中 畑 柏 寺	77	79	68	59	64	74	77	68	71	74	72	81	72
栗 中 畑 柏 寺	86	87	79	69	67	73	75	63	72	78	80	87	76
栗 中 畑 柏 寺	98	95	84	76	63	75	80	70	86	83	83	90	82
栗 中 畑 柏 寺	91	92	85	74	64	70	76	67	71	76	81	80	78
栗 中 畑 柏 寺	—	—	—	—	—	—	—	—	—	—	—	—	—
栗 中 畑 柏 寺	—	—	—	—	—	—	—	—	—	—	—	—	—
栗 中 畑 柏 寺	90	90	78	59	60	73	77	77	78	80	74	84	77
栗 中 畑 柏 寺	88	87	77	70	65	76	84	84	83	90	83	89	81
栗 中 畑 柏 寺	75	?	?	69	74	82	74	58	67	70	68	81	—
栗 中 畑 柏 寺	89	87	72	69	64	72	79	63	72	75	76	86	75

51. 最 高 氣 温 (昭和十三年)

観測所	一月	二月	三月	四月	五月	六月	七月	八月	九月	十月	十一月	十二月	平均
新 潟 湯 川	4.6	4.1	9.8	15.1	20.0	22.1	27.0	31.8	25.3	19.3	13.9	7.3	16.7
羽 前 津 崎	5.3	4.3	10.7	15.8	20.6	22.8	27.3	32.2	26.7	20.0	14.4	7.2	17.3
栗 中 畑 柏 寺	4.3	3.8	9.6	14.9	21.2	22.5	26.9	30.6	25.5	19.4	14.2	7.3	16.7
栗 中 畑 柏 寺	3.9	4.5	9.0	14.0	18.7	21.1	26.8	30.7	25.0	19.1	13.6	6.7	16.1
栗 中 畑 柏 寺	4.2	4.4	9.7	14.9	20.0	22.4	27.5	32.9	25.7	19.8	13.7	6.8	16.8
栗 中 畑 柏 寺	—	—	—	—	—	—	—	—	—	—	—	—	—
栗 中 畑 柏 寺	4.0	4.6	10.2	15.4	21.0	22.5	28.2	33.0	26.4	19.8	14.3	6.8	17.2
栗 中 畑 柏 寺	4.4	4.5	10.4	15.9	20.8	23.1	28.3	33.3	26.5	20.1	14.5	7.1	17.4
栗 中 畑 柏 寺	4.1	4.1	10.7	16.8	22.5	23.8	28.0	32.1	26.2	19.9	14.0	6.7	17.4
栗 中 畑 柏 寺	4.9	4.4	10.0	15.3	21.0	23.0	27.6	32.0	25.4	19.2	13.9	7.4	17.0
栗 中 畑 柏 寺	3.8	3.6	9.8	15.6	21.6	23.6	27.8	31.9	25.5	19.5	13.3	6.4	16.9
栗 中 畑 柏 寺	—	—	—	—	—	—	—	—	—	—	—	—	—
栗 中 畑 柏 寺	2.3	2.9	9.1	15.7	22.2	23.6	28.2	32.2	25.3	19.4	13.2	5.6	16.6
栗 中 畑 柏 寺	2.6	3.0	9.4	15.6	22.4	28.9	28.4	32.8	25.9	19.5	13.2	5.7	16.9
栗 中 畑 柏 寺	2.4	3.3	8.6	15.7	22.5	23.6	27.8	31.9	25.6	19.7	13.0	8.5	16.9
栗 中 畑 柏 寺	2.9	3.5	9.8	16.7	23.3	24.2	28.9	33.0	25.7	19.3	13.2	5.3	17.2
栗 中 畑 柏 寺	3.3	3.6	9.8	16.3	23.5	24.4	28.5	32.6	25.9	19.5	13.9	5.7	17.3
栗 中 畑 柏 寺	—	—	—	—	—	—	—	—	—	—	—	—	—
栗 中 畑 柏 寺	2.7	3.8	8.8	16.1	21.9	24.0	28.5	33.8	26.8	19.8	13.4	5.7	17.1
栗 中 畑 柏 寺	4.1	3.3	9.0	15.7	20.2	22.1	26.9	31.4	25.2	19.0	13.2	6.4	16.4
栗 中 畑 柏 寺	2.8	3.5	9.4	16.3	22.6	23.9	28.3	32.1	25.7	20.0	13.6	5.6	17.0
栗 中 畑 柏 寺	2.0	2.1	7.8	16.4	23.6	24.2	28.5	32.4	25.8	19.5	13.4	4.6	16.7
栗 中 畑 柏 寺	1.1	3.2	7.8	15.2	23.5	23.7	28.6	32.9	25.7	19.1	12.3	5.0	16.5
栗 中 畑 柏 寺	—	—	—	—	—	—	—	—	—	—	—	—	—
栗 中 畑 柏 寺	2.5	2.8	7.5	16.1	22.6	24.0	28.3	31.9	26.0	20.6	14.0	6.0	16.9
栗 中 畑 柏 寺	2.4	2.1	7.9	16.9	23.3	24.7	28.7	33.1	26.5	20.2	13.7	5.5	17.1
栗 中 畑 柏 寺	1.8	1.7	6.4	14.1	23.0	24.0	27.9	31.8	25.1	19.0	12.0	4.4	16.0
栗 中 畑 柏 寺	1.3	1.5	6.7	11.7	23.3	24.6	29.0	32.5	25.8	19.3	12.1	4.1	16.0
栗 中 畑 柏 寺	0.3	0.5	5.3	11.8	22.5	23.8	28.1	31.2	25.4	19.8	11.8	4.3	15.4
栗 中 畑 柏 寺	—	—	—	—	—	—	—	—	—	—	—	—	—
栗 中 畑 柏 寺	2.0	1.7	7.2	13.5	21.8	23.0	27.2	30.7	24.3	18.8	11.5	4.2	15.5
栗 中 畑 柏 寺	99.3	98.9	5.4	11.9	17.4	19.6	23.9	24.4	19.0	14.8	8.0	3.4	12.2
栗 中 畑 柏 寺	1.5	0.8	8.1	12.8	21.5	23.5	27.3	30.2	24.8	18.8	9.1	2.3	15.1
栗 中 畑 柏 寺	5.1	4.6	10.2	16.8	22.5	24.0	27.9	32.0	26.1	20.3	14.2	7.2	17.6



52. 最 低 氣 溫 (昭和十三年)

観測所	月 別	一 月	二 月	三 月	四 月	五 月	六 月	七 月	八 月	九 月	十 月	十 一 月	十 二 月	平 均
新 潟 羽 南 栗	湯 川	97.8	97.7	2.1	5.4	11.9	15.6	20.9	23.0	17.4	11.5	6.0	0.8	9.2
	茂 津	98.8	99.4	2.3	5.7	12.5	15.4	21.1	23.8	18.5	12.5	7.0	1.8	9.9
	島	98.9	97.6	1.2	7.1	12.6	16.2	21.0	23.5	18.5	13.7	6.6	1.1	9.8
	島	99.5	99.4	3.0	6.9	12.8	15.9	21.6	24.4	19.1	12.7	7.8	2.2	10.4
中 畑 柏 寺 卷	興 野	97.8	97.0	1.3	7.1	12.3	15.0	20.9	21.8	16.7	10.8	5.6	0.5	8.9
	崎 泊	98.5	97.5	1.7	6.2	11.6	12.7	18.0	22.5	15.4	9.7	5.0	0.5	8.3
	卷	98.3	98.5	1.9	5.6	13.0	16.3	21.0	21.8	17.6	12.3	6.2	1.0	9.5
	卷	98.8	99.0	2.6	6.8	12.7	16.4	21.2	22.6	18.2	12.7	7.3	1.4	10.0
新 潟 新 加 五 音	飯 田	97.3	97.3	1.3	6.0	12.4	16.3	21.3	22.4	17.2	11.2	5.6	0.6	9.1
	津 茂	96.9	96.8	2.3	5.6	12.3	16.0	21.3	23.2	17.1	11.8	5.6	0.7	9.1
	泉 名	97.1	97.3	7.7	5.0	11.8	15.8	20.7	21.7	17.2	11.2	5.3	0.6	9.3
	名	96.5	96.9	1.4	5.4	12.1	16.0	20.9	22.9	17.0	11.8	5.5	0.6	8.9
村 大 新 森 津	上 谷	98.4	98.0	0.7	5.4	12.3	15.2	21.3	23.4	17.6	10.7	4.7	0.1	9.0
	田 津	98.6	98.3	1.1	6.2	11.5	17.1	19.8	21.3	17.0	11.2	5.2	0.2	9.0
	町	97.9	97.7	2.0	6.3	12.4	16.0	21.5	23.6	17.7	12.0	6.3	0.7	9.5
	川	96.6	96.3	97.7	3.9	11.2	15.0	20.1	21.9	16.1	10.1	4.2	97.6	7.9
長 柄 小 小 六	岡 尾	94.6	95.3	97.1	2.5	10.3	14.4	18.9	19.4	15.0	9.9	3.3	98.2	6.4
	千 谷	97.0	97.0	0.3	4.4	11.8	16.1	20.9	21.4	16.7	10.7	5.3	0.2	8.5
	出 町	96.4	97.1	0.0	3.0	11.8	16.1	20.8	21.3	17.1	11.5	4.9	0.0	8.1
	六 日 町	94.3	95.0	1.0	0.3	10.2	15.6	20.4	20.5	16.4	11.8	3.8	98.9	7.4
十 日 浅 芦 高	日 町	92.8	94.8	97.8	0.8	10.6	15.9	20.2	20.2	16.4	10.7	3.4	98.4	6.8
	具 崎	95.2	95.5	99.3	2.4	10.6	14.7	19.6	20.6	15.9	10.1	3.4	99.0	7.2
	高	87.3	87.7	95.4	92.2	5.2	10.7	14.7	16.6	11.2	5.4	97.4	92.9	2.0
	田	97.4	97.2	0.0	4.2	0.5	15.6	20.5	22.6	17.0	11.1	4.8	0.2	8.5

53. 最 高 氣 溫 ノ 極 (昭和十三年)

観測所	一 月	二 月	三 月	四 月	五 月	六 月	七 月	八 月	九 月	十 月	十 一 月	十 二 月	高 極	其ノ日	
新 潟 羽 南 栗	湯 川	10.7	9.5	18.8	22.6	26.0	26.8	32.5	36.8	36.2	27.4	20.1	13.6	36.8	26
	茂 津	12.5	11.8	19.5	20.7	27.6	27.0	32.5	35.4	35.1	25.9	20.2	14.9	35.4	26
	島	12.5	11.0	17.6	22.8	29.6	27.8	31.9	33.5	32.6	25.7	23.7	12.3	33.5	27
	島	8.0	10.0	17.0	21.8	24.5	25.0	30.5	34.0	32.4	24.0	19.4	12.8	34.0	18
中 畑 柏 寺 卷	興 野	8.8	10.7	17.1	20.8	26.0	26.1	32.4	36.1	33.9	25.8	19.6	14.2	36.1	21
	崎 泊	10.2	11.5	19.5	23.5	29.2	25.5	32.1	35.0	34.0	25.8	20.5	13.5	35.0	21.25 25.24
	卷	11.3	11.3	19.0	23.5	27.1	26.1	33.5	36.9	35.0	25.3	20.3	13.6	36.9	17
	卷	11.8	10.6	19.5	25.4	27.5	28.4	32.7	35.0	35.4	28.3	20.1	14.0	35.4	6
新 潟 新 加 五 音	飯 田	12.1	11.8	18.0	25.0	25.7	28.0	34.0	35.6	35.1	26.7	19.3	13.7	35.6	17
	津 茂	11.7	9.7	18.8	22.3	27.5	29.9	33.4	34.3	34.0	27.3	19.2	13.4	34.3	26
	泉 名	8.4	8.3	18.5	23.3	28.2	28.0	32.1	34.3	34.2	27.1	19.9	13.6	34.3	29
	名	7.0	9.1	17.7	24.6	29.5	28.7	33.5	35.4	34.4	27.0	19.3	13.5	35.4	8
村 大 新 森 津	上 谷	7.6	11.1	17.6	23.5	29.0	28.1	32.0	34.5	35.1	27.6	20.0	12.9	35.1	6
	田 津	8.4	11.2	17.8	25.5	29.5	29.9	32.8	35.7	35.5	28.7	20.0	13.7	35.7	8
	町	7.3	8.5	17.5	22.5	30.0	30.5	34.0	37.0	35.5	27.0	24.0	14.0	37.0	8
	川	11.0	11.7	15.7	24.7	27.2	26.0	31.5	35.2	34.5	25.5	19.7	13.7	35.2	28
長 柄 小 小 六	岡 尾	8.2	10.7	17.8	25.0	29.0	28.5	32.5	35.5	34.1	27.5	20.5	14.7	35.5	18
	千 谷	9.7	9.0	18.5	25.6	28.9	28.6	32.6	36.2	35.0	27.5	19.6	13.4	36.2	27
	出 町	9.2	9.3	13.8	26.2	29.7	29.0	32.7	35.7	35.5	28.7	19.5	14.3	35.7	8
	六 日 町	4.2	6.5	13.0	24.5	30.0	29.0	35.5	35.5	36.0	27.7	19.7	13.5	35.0	6
十 日 浅 芦 高	日 町	9.4	9.4	13.4	24.2	28.4	29.4	33.6	34.4	35.7	30.4	21.7	14.6	35.7	6
	具 崎	9.5	6.0	15.0	24.0	30.0	30.0	33.6	36.0	36.0	28.0	20.0	15.0	36.0	27.27 27.5
	高	7.2	9.8	11.0	24.2	28.7	28.8	32.3	35.3	35.6	29.7	20.0	13.0	35.6	6
	田	4.5	8.7	10.5	23.9	31.2	30.4	33.7	35.5	35.9	29.1	20.0	13.2	35.9	6



54. 最低氣溫ノ極 (昭和十三年)

觀測所	一月	二月	三月	四月	五月	六月	七月	八月	九月	十月	十一月	十二月	低極	其ノ日
新相羽兩嶺	94.7	94.1	97.5	1.3	4.8	11.7	17.6	20.4	12.7	3.9	1.5	96.2	94.1	I 11
川茂津崎	94.3	95.1	98.3	1.0	7.3	11.9	16.5	22.0	14.5	7.8	3.2	96.1	94.3	I 26
新相羽兩嶺	95.0	93.7	96.6	0.2	6.0	11.0	17.2	18.4	12.8	5.6	2.0	96.6	93.7	I 2
川茂津崎	94.0	96.0	95.0	1.0	8.8	11.5	13.0	20.0	13.5	7.0	2.2	95.5	94.0	I 27
栗島	95.0	95.6	98.3	1.1	4.6	12.9	18.0	20.2	14.7	6.5	2.2	96.4	95.0	I 27
中畑柏寺	91.0	91.5	92.5	0.0	5.4	10.5	11.8	20.0	10.5	5.0	1.5	96.0	91.0	I 18
栗島	92.8	92.2	95.7	98.5	4.6	9.5	11.3	20.0	10.0	5.0	1.0	95.7	92.2	I 9
中畑柏寺	93.0	94.2	96.2	0.2	5.9	10.2	18.0	19.4	12.0	4.0	2.3	96.2	93.0	I 18
卷	94.0	95.5	97.0	1.6	6.5	12.1	17.6	20.4	13.0	5.4	1.8	96.6	94.0	I 18
新飯田	92.5	93.5	97.7	0.8	4.4	11.5	17.5	18.6	11.5	3.5	1.4	96.0	92.5	I 18
新飯田	90.2	92.0	95.5	0.4	4.5	10.0	18.0	20.0	11.6	2.3	1.6	95.6	90.2	I 18
新加五管	90.0	91.2	97.3	0.4	5.9	11.0	18.0	18.6	11.5	5.3	1.6	95.9	90.0	I 6
菅名	90.5	92.2	94.3	97.3	2.5	8.5	17.1	19.4	11.5	2.6	1.0	95.8	90.5	I 18
菅名	90.8	93.0	95.9	99.4	6.0	10.0	17.9	17.7	11.8	5.5	0.8	95.0	90.8	I 9
菅名	90.4	93.5	94.6	99.0	2.5	7.5	16.4	20.6	10.8	4.5	0.9	95.8	90.4	I 6
村大新赤	94.5	91.0	93.0	0.0	2.0	8.5	16.5	18.3	10.5	1.3	0.5	96.0	91.0	I 14
川谷田	94.1	95.4	94.5	3.1	3.3	9.6	17.0	18.5	10.9	2.6	1.5	95.0	94.1	I 27
川谷田	91.3	94.7	95.0	0.5	7.0	10.5	16.5	20.0	10.8	5.5	1.0	96.0	91.3	I 6
森津	90.6	91.5	92.8	98.7	1.2	6.5	15.5	19.7	10.0	2.0	99.2	94.8	90.6	I 18
川	83.0	85.4	90.5	97.0	0.0	5.0	16.0	17.5	9.4	1.3	98.4	95.5	83.0	I 18
新健長	—	—	—	—	—	—	—	—	—	—	—	—	—	—
長	84.6	91.1	89.1	96.9	4.2	7.7	15.7	15.7	9.2	2.0	93.3	91.9	84.6	I 18
橋	90.0	90.5	93.5	98.0	3.0	11.0	17.0	19.0	10.5	2.5	1.0	95.0	90.0	I 18
小千	90.2	93.2	93.0	98.7	5.2	9.0	17.7	18.1	12.2	3.0	0.5	95.7	90.2	I 18
小	82.3	84.3	87.8	96.0	3.4	8.0	17.0	16.6	10.5	2.1	98.2	84.4	82.3	I 15
六日	81.0	86.6	91.0	94.2	2.7	8.3	16.8	16.2	10.8	1.7	97.6	88.1	81.0	I 18
十日	89.5	90.8	93.5	98.5	3.7	8.4	16.2	17.2	10.5	1.3	98.5	94.4	89.5	I 15
橋	—	—	—	—	—	—	—	—	—	—	—	—	—	—
淺	84.0	80.9	85.5	94.0	97.8	4.0	10.6	14.0	3.5	0.5	88.3	85.5	80.9	I 27
菅ヶ	91.5	88.5	95.5	93.0	2.0	6.0	12.0	15.0	9.0	1.7	98.0	94.5	88.5	I 20
高	90.6	90.8	94.0	98.9	4.2	8.2	16.3	19.3	11.7	2.2	1.3	92.2	90.6	I 10

55. 降水量 (昭和十三年)

觀測所	一月	二月	三月	四月	五月	六月	七月	八月	九月	十月	十一月	十二月	合計
新相羽兩嶺	197.8	152.5	87.6	111.5	125.6	158.3	136.3	16.9	112.1	192.7	222.4	262.1	1775.8
川茂津崎	138.8	87.6	103.6	60.6	154.0	155.4	175.6	35.7	103.3	184.6	171.9	162.9	1534.0
新相羽兩嶺	152.3	96.6	105.0	108.2	154.1	179.0	145.6	27.2	99.7	180.3	215.0	200.8	1663.9
川茂津崎	206.3	118.2	88.2	70.2	156.6	242.2	227.7	74.3	98.7	199.1	190.4	247.1	1919.0
栗島	62.9	55.0	37.2	38.7	46.1	90.9	94.6	30.1	34.0	84.9	89.2	107.0	770.6
栗島	202.4	131.1	93.4	67.9	165.5	115.2	163.6	48.1	217.9	162.3	205.7	177.4	1751.5
中畑柏寺	271.7	141.0	116.1	88.2	100.4	160.2	220.0	17.5	127.0	175.4	182.0	189.8	1789.3
栗島	172.3	127.0	119.1	101.3	160.8	195.2	174.1	19.3	136.7	206.4	170.3	166.2	1749.7
中畑柏寺	287.7	214.6	104.5	132.7	102.3	218.5	144.2	71.0	190.4	288.8	216.7	595.5	2566.9
卷	230.1	139.1	117.9	129.7	134.0	171.0	136.1	42.9	168.6	206.9	225.1	289.1	1990.5
新飯田	208.1	152.4	130.7	146.4	119.2	188.1	145.6	44.7	126.3	189.8	262.2	238.7	1952.2
新飯田	231.7	150.4	114.1	143.3	118.4	167.5	167.5	107.0	125.5	225.8	251.2	218.7	2021.2
新加五管	270.3	308.4	81.6	133.7	0.0	163.5	166.6	35.0	116.0	249.6	245.9	420.2	2310.8
菅名	258.9	170.4	109.0	148.6	116.1	194.4	152.2	57.7	136.1	233.4	249.1	307.7	2133.6
菅名	255.0	226.6	124.5	152.1	114.4	292.1	135.1	43.1	147.6	280.6	216.2	393.8	2381.1
菅名	278.2	167.5	123.7	164.3	127.9	233.7	139.6	34.3	177.9	305.1	266.6	363.9	2372.7
村大新赤	233.4	165.9	153.4	139.9	135.5	210.9	183.4	69.4	256.1	346.8	322.0	278.4	2495.1
川谷田	178.1	80.4	111.4	81.4	146.9	116.9	238.8	35.0	238.5	239.8	284.0	147.9	1899.1
川谷田	299.8	177.1	137.2	145.8	141.0	176.1	203.6	29.3	174.9	267.0	277.6	395.5	2424.9
森津	366.5	414.1	93.6	344.9	140.1	209.0	193.8	30.7	138.0	359.2	356.2	484.3	3129.4
森津	360.4	254.8	62.3	192.5	122.0	210.2	158.4	107.2	173.0	278.5	263.0	447.3	2629.6
川	273.4	193.6	138.3	154.4	89.8	202.8	181.6	47.1	125.4	301.9	244.2	504.3	2463.8
新健長	461.6	259.9	192.2	175.6	100.9	235.8	149.1	32.5	172.7	310.5	312.2	699.8	3102.8
長	401.5	399.2	84.7	178.4	124.4	224.4	163.1	85.2	107.2	316.5	251.1	460.3	2797.0
橋	400.3	263.4	100.4	136.8	115.1	189.0	136.3	84.3	186.0	281.1	251.8	485.2	2629.7
小千	459.0	309.6	106.5	135.8	114.5	217.9	157.0	56.7	143.7	286.3	239.8	446.7	2673.5
小千	558.3	395.9	94.8	112.5	136.0	209.2	190.5	52.7	93.2	289.2	318.3	590.5	3040.1
小	517.6	366.8	11.2	122.5	158.1	195.8	205.7	83.1	137.6	281.8	261.9	498.6	2840.7
六日	381.6	297.7	76.3	101.8	138.1	162.3	141.7	127.6	110.1	272.5	225.2	325.8	2360.4
十日	438.5	413.6	70.7	85.5	129.5	161.5	206.4	185.5	134.0	264.5	233.8	403.8	2728.3
橋	463.9	363.3	92.7	154.3	230.6	218.1	329.3	154.4	175.4	298.9	292.7	481.0	3254.9
淺	353.4	314.0	85.7	71.6	138.4	216.0	147.7	382.0	224.1	220.4	123.0	209.7	2486.0
菅ヶ	246.6	182.0	67.0	50.4	188.5	181.0	265.0	180.0	58.5	311.0	147.0	120.5	1497.5
高	496.1	427.0	88.9	103.8	148.4	214.0	124.5	96.8	129.9	316.9	341.4	713.5	3201.2



56. 降 水 日 數 (昭和十三年)

Table with 14 columns: 觀測所, 一月, 二月, 三月, 四月, 五月, 六月, 七月, 八月, 九月, 十月, 十一月, 十二月, 合計. Rows include locations like 新相羽, 雨傘, 栗中, 畑柏寺, 卷飯, 新加五, 菅村, 大新, 森津, 新健, 長尾, 小千, 小六, 十日, 尾又, 淺井, 高田.

57. 季 節 表 (昭和十三年)

Table with columns: 地名, 要素, 日數, 總日數, 平總日數, 初日, 終日, 最大繼續日數, 前年末ヨリ. Rows include locations like 新潟, 相川, 高田, 十日町. Includes weather symbols like 霜, 霧, 雪, 霰, 雨, 霙, 氷.



58. 縣内ニ發セシ地震

發 震 月 日				震 央			
月	日	時	分				
1	28	15	59	高	田	附	近
3	25	13	45	同			上
4	11	22	44	佐	渡	附	近
6	15	15	38	十	日	町	附
6	16	3	37	小	千	谷	附
6	19	18	17	高	田	附	近
6	23	5	41	新	潟	附	近
6	24	1	11	高	田	附	近
7	16	3	49	相	川	附	近
7	7	1	18	清	水	峠	附
7	18	23	21	高	田	附	近
8	6	23	04	同			上
8	22	6	33	同			上
12	13	4	02	五	泉	附	近
12	13	4	15	同			上
12	13	8	34	同			上

59. 地震觀測回数 (昭和十三年)

所 名	月 別 震 度	一	二	三	四	五	六	七	八	九	十	十一	十二	全 年
		月	月	月	月	月	月	月	月	月	月	月	月	
新 潟 測 候 所 觀 測	弱 震	—	—	—	—	1	—	—	—	—	—	—	3	4
	輕 震	—	—	—	—	—	—	—	—	—	—	—	2	2
	微 震	—	—	—	—	—	—	—	—	—	—	—	2	2
	無 感 覺	2	5	2	12	16	27	23	30	12	27	170	37	363
	計	2	5	2	12	17	27	23	30	12	27	177	37	371
高 田 測 候 所 觀 測	弱 震	—	—	—	—	—	—	—	—	—	—	—	—	—
	輕 震	—	—	—	—	—	—	—	—	—	—	—	—	—
	微 震	—	—	—	—	1	—	—	—	—	—	—	4	5
	無 感 覺	3	11	4	13	9	22	11	12	6	14	207	41	353
	計	3	11	4	13	10	22	11	12	6	14	211	41	358

4. 交通及通信

	路線數	橋梁數	道路延長
國 道	3	438	444.808
指 定 縣 道	57	815	652.718
其ノ他縣道	371	2,686	2,998.590
市 道	2,164	368	539.802
町 村 道	114,636	120.67	31,600.483
港 灣			30

入 港 船 舶	船 數	47,179
	噸 數	2,258,587

鐵 道	國 有	秆 數	703.6
		乘車人員	22,085,194
	私 設	降車人員	220,240.34
		秆 數	158.9
電 信	乘車人員	2,687,244	
	降車人員	2,713,508	

電 信	發信通數	1,378,907
	著信通數	1,561,101

電 話 加 入 者 數	18,536
-------------	--------







60. 道

路

(三月三十一日現在)

		延		長								
		總	數	道	路	隧	道	橋	梁	渡	船	場
		全		管								
昭和	和	九	年	36 106 018	35 926 629	9	161 097	18 292				
同		十	年	35 808 324	35 534 530	9	255 006	18 788				
同		十	年	36 657 302	36 442 945	9	193 908	20 452				
同		十	年	36 203 122	35 999 910	5 762	179 315	18 135				
同		十	年	36 236 401	36 032 956	5 762	179 548	18 135				
		國		道				(昭和十四年) 以下同				
總	數			444 808	434 682	—	10 126	—				
第九	號	路	線	165 689	163 927	—	1 762	—				
第十	號	路	線	178 747	173 012	—	5 735	—				
第十	號	路	線	100 372	97 743	—	2 629	—				
		指		定		縣		道				
總	數			652 718	641 507	536	10 447	228				
新	山	形	線	29 228	28 839	—	389	—				
村	上	山	線	516	516	—	—	—				
新	湯	福	線	61 050	60 102	—	948	—				
新	湯	新	線	8 570	8 454	—	116	—				
白	根	小	線	5 300	5 009	—	291	—				
沼	垂	停	線	497	487	—	10	—				
沼	垂	新	線	284	273	—	11	—				
新	湯	湯	線	275	275	—	—	—				
新	湯	湯	線	1 527	1 501	—	26	—				
新	湯	湯	線	1 400	1 393	—	7	—				
新	湯	富	線	125 038	123 890	—	1 148	—				
加	茂	卷	線	4 754	4 655	—	99	—				
白	根	條	線	7 565	7 343	—	222	—				
三	條	彌	線	3 109	2 945	—	164	—				
三	條	地	線	7 635	7 614	—	21	—				
地	藏	堂	線	5 875	5 168	—	707	—				
村	松	新	線	9 445	9 312	—	133	—				
五	泉	津	線	9 350	8 725	—	397	—				
加	泉	車	線	464	464	—	—	—				
加	茂	新	線	20 700	20 585	—	115	—				
新	津	發	線	25 985	25 212	—	773	—				
小	須	三	線	109	109	—	—	—				
新	須	五	線	2 750	2 714	—	36	—				
大	津	車	線	269	266	—	—	—				
大	江	三	線	2 084	2 070	—	6	—				
東	三	停	線	747	747	—	—	—				
東	三	車	線	914	912	—	2	—				
加	茂	見	線	3 800	3 771	—	29	—				
加	茂	三	線	3 750	3 725	—	24	—				
加	茂	車	線	362	355	—	3	—				
村	上	瀨	線	982	982	—	—	—				
見	附	三	線	13 102	12 950	—	152	—				
三	條	車	線	360	353	—	—	—				
見	附	尾	線	9 800	9 692	—	106	—				



60. 道路 (續)

	延 長				
	總 數	道 路	隧 道	橋 梁	渡 船 場
松代 柏崎 崎長 崎長 板橋 板橋 新出 與新	1 050 27 249 5 550 6 750 2 000	1 050 25 187 5 500 6 675 1 986	—	1 062 50 75 14	—
地長 藏岡 尾千 湯	7 850 639 39 575 29 115 9 200	7 787 639 38 997 28 658 8 993	—	63 578 300 207	—
十柏 日高 直江 崎田 津田 高直	48 488 655 13 725 98 207	47 556 651 13 506 98 197	—	932 4 219 10	—
糸新 魚沼 川相 津赤 兩相 兩	26 012 26 762 109 5 250 24 853	25 509 26 230 109 5 165 24 721	45 364	458 168 85 132	—
新發 田水 原	405 4 980 4 600	403 4 923 4 511	—	2 57 89	—
其ノ他ノ縣道					
其ノ他ノ縣道總數	2 998 590	2 950 801	3 904	41 424	2 461
市 町 村 道					
總 數	32 140 235	22 005 966	1 322	117 551	15 446
市 道	539 802	535 809	—	3 993	—
町 村 道	31 600 433	31 470 157	1 322	113 558	15 446
路 線 數	117 251				
國 道	3				
指 定 縣 道	57				
其 他 縣 道	371				
市 町 村 道	2 164				
	114 636				

61. 橋 梁 (三月三十一日現在)

	橋 梁 數						
	總 數	木 桁 橋	混 凝 土 橋	石 橋	鐵 構 橋	鋼 桁 橋	吊 橋 土 橋
全 管							
昭 和 九 年	16 759	12 579	3 248	532	21	22	92
同 十 一 年	16 863	12 097	3 785	497	22	27	103
同 十 三 年	16 955	11 929	4 015	528	26	28	108
同 十 四 年	16 456	9 784	4 306	511	47	22	101
同 十 四 年	16 374	9 544	4 530	564	40	38	110
國 道 橋 梁 (昭和十四年) 以下同							
總 數	438	47	248	5	6	13	119
第 九 號 路 線	137	13	80	—	—	5	39
第 十 號 路 線	183	19	87	3	4	6	64
第 十 一 號 路 線	118	15	81	2	2	2	16
指 定 縣 道 橋 梁							
總 數	815	90	472	14	3	15	3
第 一 號	—	—	—	—	—	—	—
第 二 號	36	5	17	1	—	1	—
第 三 號	1	—	1	—	—	—	—
第 四 號	95	3	59	4	—	1	—
第 五 號	97	5	45	9	1	2	—
第 六 號	1	—	1	—	—	—	—
第 七 號	35	5	25	—	—	—	5
第 八 號	3	—	2	—	—	—	1
第 九 號	1	—	—	—	—	—	1
第 十 號	4	—	2	—	—	1	—
第 十 一 號	1	—	1	—	—	—	—
第 十 二 號	98	16	55	—	—	1	—
第 十 三 號	102	8	74	—	—	2	—
第 十 四 號	1	—	1	—	—	—	—
第 十 五 號	2	—	1	—	—	1	—
第 十 六 號	48	8	32	—	—	2	—
第 十 七 號	29	11	8	—	—	—	10
第 十 八 號	47	14	18	—	1	—	14
第 十 九 號	—	—	—	—	—	—	—
第 二 十 號	34	6	19	—	—	1	—
第 二 十 一 號	1	—	1	—	—	—	—
第 二 十 二 號	18	—	12	—	—	1	—
第 二 十 三 號	33	4	12	—	—	1	1
第 二 十 四 號	—	—	—	—	—	—	—
第 二 十 五 號	1	—	1	—	—	—	—
第 二 十 六 號	26	—	16	—	1	—	2
第 二 十 七 號	29	—	21	—	—	1	7
第 二 十 八 號	41	3	30	—	—	—	8
第 二 十 九 號	31	2	18	—	—	—	11

昭和十一年迄ノモノハ十二月三十一日現在調査ノモノナリ

其ノ他ノ縣道橋梁

其ノ他ノ橋梁總數	2 686	579	1 299	39	—	10	9	750
----------	-------	-----	-------	----	---	----	---	-----

市 町 村 道 橋 梁

總 數	12 435	8 828	2 511	506	31	—	98	461
市 道	368	249	112	3	4	—	—	—
町 村 道	12 067	8 579	2 399	503	27	—	98	461



62. 著 大 橋 梁 (昭和十三年十二月三十一日現在)  
(百二十米以上)

	河川名	路線名	所在地	延長	有効幅	橋 種
萬代橋	信濃川	國道十號路線	新潟市	307.10	21.82	拱橋(鐵筋混凝土)
昭和橋	同	新潟停車場線	中蒲原郡 鳥屋野村	305.45	6.50	木造桁橋(土橋)
奏平橋	阿賀野川	國道十號路線	中蒲原郡 大形村 北蒲原郡 濁川村	596.63	4.55	同
黒川橋	胎内川	同	北蒲原郡 中條町 黒川村	218.28	3.27	同 (板橋)
荒川橋	荒川	同	岩船郡 平林村 保内村	247.38	4.55	鋼構橋及木造桁橋(土橋)
小川橋	三面川	同	同 郡 猿澤村	454.50	4.55	木造桁橋(同)
瑞雲橋	信濃川	國道九號路線	三條市 南蒲原郡 大島村	284.19	4.55	木造方杖橋(土橋)
中津川橋	中津川	國道十號路線	中魚沼郡 瀧ヶ崎村 下船渡村	200.77	5.50	鐵筋混凝土ゲルバー橋及鋼構橋
清津橋	清津川	同	同 郡 下船渡村 田澤村	214.40	5.50	開側型鐵筋混凝土拱橋
魚沼橋	信濃川	同	同 郡 岩澤村 眞人村	252.34	3.54	木造結構及鐵線吊橋及鋼桁橋
宮ノ原橋	同	同	同 郡 上郷村	129.39	4.44	鋼構橋
旭橋	同	同	北魚沼郡 小千谷町	353.96	5.36	木造桁橋(鋼構橋)
早川橋	早川	國道十一號路線	西頸城郡 大和川村	163.62	4.55	鐵筋混凝土橋
飯川橋	飯川	同	同 郡 糸魚川町 今井村	432.06	4.55	木造桁橋(土橋)
旭橋	荒川	岩船築地線	岩船郡 平林村 金屋村	354.69	3.27	木造桁橋(板橋)
新胎内橋	胎内川	同	北蒲原郡 築地村	125.51	3.14	同 (同)
紫雲寺橋	加治川	築地高塚線	同 郡 紫雲寺村	125.60	5.50	鐵筋混凝土ゲルバー橋
加治川橋	同	藤塚高塚線	同 郡 加治村	156.07	3.18	木造桁橋(板橋)
岩澤橋	三面川	高根村上線	岩船郡 館腰村 高根村	128.17	3.45	鐵筋混凝土橋
越嶺橋	阿賀野川	新潟縣島線	東蒲原郡 津川町 揚川村	152.71	4.55	ワーレン型曲弦構桁橋
常浪橋	同	同	同 郡 小川村	155.73	4.00	ワーレン型鋼構橋及混凝土橋
横雲橋	同	同	中蒲原郡 横越村	549.31	4.55	木造桁橋(土橋)
龜鶴橋	同	兩川小須戸線	同 郡 沢川村 兩川村	120.80	6.00	鐵筋混凝土ゲルバー橋
白井橋	信濃川	白根新津線	同 郡 白井村 小合村	209.20	3.70	木造方杖桁橋(土橋)
安田橋	阿賀野川	安田村松線	北蒲原郡 安田村	305.61	3.82	木造桁橋(土橋)
太川橋	早出川	五泉津川線	中蒲原郡 川東村 五泉町	206.47	3.81	木造方杖橋(板橋)
胎内川橋	胎内川	坪穴新渡田線	北蒲原郡 黒川村	159.38	4.73	木造桁橋(土橋)
五反田橋	信濃川	加茂谷線	中蒲原郡 須田村 南蒲原郡 田上村	269.42	4.18	鋼構橋
早出川橋	早出川	安田村松線	中蒲原郡 川東村 菅名村	263.93	4.00	木造桁橋(板橋)
小須戸橋	信濃川	白根小須戸線	中蒲原郡 小須戸町	182.44	4.54	同 (同)

62. 著 大 橋 梁 (續)

	河川名	路線名	所在地	延長	有効幅	橋 種
八王寺橋	中ノ口川	三條彌彦線	西蒲原郡 小池村	217.62	3.63	鋼構橋
渡部橋	新信濃川	彌彦寺泊線	同 郡 國上村	373.62	3.78	木造桁橋
荒川橋	關川	新潟富山線	中頸城郡 直江津町 有田村	149.00	7.50	鐵筋混凝土丁型橋
大河津橋	新信濃川	同	三島郡 大河津村	623.57	3.73	木造方杖橋(板橋)
與板橋	信濃川	新潟與板線	同 郡 與板町	589.94	3.82	同 (同)
阿賀浦橋	阿賀野川	新津新渡田線	中蒲原郡 新津町 北蒲原郡 京ヶ瀬村	433.46	3.63	同 (土橋)
大橋	五十嵐川	大江三條線	南蒲原郡 大崎村 長澤村	142.71	4.55	木造方杖桁橋(同)
五十嵐橋	同	見附村松線	同 郡 長澤村 鹿嶋村	127.86	3.09	同 (同)
長生橋	信濃川	柏崎長岡線	長岡市	850.80	7.20	突桁式鋼構橋
本川橋	同	地藏堂今町線	三島郡 大河津村	128.66	5.50	鋼構橋
八色橋	水無川	荒山浦佐線	南魚沼郡 東村 浦佐村	130.00	4.50	鐵筋混凝土橋
波間橋	波間川	野尾小出線	北魚沼郡 廣瀬村 巖神村	124.68	4.55	鋼構橋及木造桁橋
根小屋橋	魚野川	竹澤堀之内線	同 郡 堀之内町	167.26	3.64	木造方杖橋(土橋)
和南津橋	同	國道九號路線	同 郡 川口村	186.35	4.73	同 (同)
十日町橋	信濃川	十日町直江津港線	中魚沼郡 十日町 吉田村	600.12	4.55	木鐵混合吊橋(同)
八海橋	魚野川	五日町停車場線	南魚沼郡 城內村 大巻村	127.25	3.64	木造桁橋(板橋)
直江津橋	關川	上稻田直江津線	中頸城郡 有田村 直江津町	138.90	4.02	同 (同)
今池橋	同	青柳高田線	中頸城郡 三郷村 高田市	160.00	6.50	鐵筋混凝土丁型橋
島田橋	同	上岡田高田線	中頸城郡 和田村	131.44	3.82	木造桁橋(板橋)
矢代川橋	矢代川	石塚高田線	同 郡 新井町 斐太村	123.81	3.64	同 (土橋)
大正橋	飯川	糸魚川松本線	西頸城郡 根知村 小瀬村	137.26	3.09	鐵線吊橋
善願橋	早出川	安田五泉線	中蒲原郡 五泉町	200.09	3.09	木造桁橋(土橋)
高野橋	胎内川	乙中條線	北蒲原郡 乙村 中條町	160.53	2.13	同 (同)
小見橋	荒川	關谷村上線	岩船郡 女川村	129.99	3.22	同 (同)
小出橋	魚野川	小出十日町線	北魚沼郡 小出町	129.62	5.43	同 (同)
川口橋	同	岩澤堀之内線	同 郡 川口村	205.25	3.27	同 (同)
信濃川橋	信濃川	松之山大野線	中魚沼郡 外丸村 下船渡村	122.72	2.72	木造吊橋
能生川橋	能生川	國道十一號路線	西頸城郡 能生町	130.90	4.55	鐵筋混凝土桁橋
新飯田橋	中之口川	新飯田燕線	中蒲原郡 小吉村 中蒲原郡 新飯田村	129.50	5.50	鐵筋混凝土ゲルバー橋



63. 港

灣

(昭和十三年九月一日現在)

	所屬市町村	港灣方向	窺泊所ノ深サ		窺泊所ノ廣サ		
			干潮	滿潮	東	西	南 北
新潟	新潟市	北西	6.7	7.7	最長—455 最短—90	最長—636 最短—90	
直江津	中頸城郡直江津町	北	自7.3至10.3	自7.9至10.9	800	800	
柏崎	刈羽郡柏崎町	東	3	3.3	166	220	
兩津	佐渡郡兩津町	東北	27	27.4	3706	8154	
松ヶ崎	北蒲原郡松ヶ崎濱村	北	4	4.5	45	450	
荒川	岩船郡平林村	西北	3	3.5	100	200	
間瀬	西頸原郡間瀬村	西南	3	4	1069	3564	
出雲	三島郡出雲崎町	西北	7	8	327	764	
寺泊	同郡寺泊町	西北	9	10	500	1000	
荒濱	刈羽郡荒濱村	西北	4.6	5	1500	1500	
青海	西頸城郡青海町	北西	21.7	22	500	250	
能生	同郡能生町	北	5	5.6	800	最廣—400 最狭—150	
岩船	岩船郡岩船町	南西	3	4	300	520	
瀬波	同郡瀬波町	西	14.5	15.2	—	3636	
脇川	同郡下海府村	西南	1	1.5	60	100	
野屋	同郡八幡村	西北	5.5	6	300	400	
大川	同郡大川谷村	北西	自2.5至7.5	自3至8	600	150	
柏尾	同郡上海府村	西北	6	7	900	800	
粟島	同郡粟島浦村	東	15	17	150	250	
水津	佐渡郡水津村	東	20	21	550	360	
深根	同郡深根町	西南	10	11	1650	1450	
新町	同郡真野村	西南	自10至15	自10.5至15.5	1200	2800	
小木	同郡小木町	南東	6.5	7	660	450	
二見	同郡二見村	西南	自5.5至18.2	自5.8至18.5	550	1110	
鷺崎	同郡内海府村	東南	4	5	1000	600	
相川	同郡相川町	西	自1至2	自1至2	1000	2150	
多田	同郡松ヶ崎村	南東	15	15	180	2700	
姫津	同郡金泉村	西	5.5	6	400	400	
赤泊	同郡赤泊村	南東	14	15	1570	650	
大石	同郡羽茂村	南西	12	13	1200	1000	

64. 航路標識

(昭和十四年十一月末日現在)

燈臺名稱種類	位 置	初 點	燈色及構造	等級及燈質	明 弧	燈 高	燭 光	光 速			
									所在地	北緯	東經
澤崎燈臺	佐渡郡小木町	37.49	138.12	昭和3年11月	白色八角形混泥土造	第四等連閃白光 22秒ヲ隔テ8秒 間2閃光石油白 熱燈	314度ヨリ 201度迄	22.0	41.3	52	18.0
小木港燈竿	小木港防波堤頭	37.48	138.17	昭和6年11月	白色三角槽形鐵造	不動紅光電燈	全 度	3.8	5.6	1 10	8.5
坂崎燈臺	兩津舞口	38.05	138.34	明治28年12月	白色六角形鐵造	第五等不動白光電	79度ヨリ 310度迄	12.1	41.5	9	18.0
澤崎同	佐渡郡内海府村	38.20	138.31	大正8年12月	白色八角形混泥土造	第四等連閃白光 18秒ヲ隔テ12秒 間3閃光石油白 熱燈	91度ヨリ 357度迄	16.7	73.6	30	22.5
新潟港防波堤	新潟港西防波堤頭部	37.58	139.4	大正14年6月	紅色圓形混泥土造	第五等明暗白光 明2秒暗2秒アセ ナレン瓦斯燈	全 度	9.1	13.8	2 10	12.0
赤泊港燈竿	赤泊港棧橋頭	37.52	138.25	昭和9年11月	塗装セサル木造竿柱	不動白光電燈	同	9.10	10.51	1 10	8.0
柏崎港同	刈羽郡柏崎町	37.22	138.22	同	同	同	同	6.10	6.96	同	8.0
直江津港第一號	中頸城郡直江津町	37.11	138.15	同	同	同	同	5.45	6.85	同	8.0
同第三號	同	同	同	同	同	同	同	同	同	同	8.0
同第五號	同	同	同	同	同	同	同	同	同	同	8.0
同第七號	同	同	同	同	同	同	同	同	同	2 10	10.0
松ヶ崎濱港燈竿	北蒲原郡松ヶ崎濱村	37.57	138.8	同	同	同	同	10.91	21.11	1 10	8.0
能生港同	西頸城郡能生町	37.06	138.0	同	同	同	同	5.75	12.11	5 10	14.0
能生港小泊同	同	37.07	138.0	同	同	同	同	9.10	10.19	1 10	8.0
大梁寺瀨立標	佐渡郡深根町	38.00	138.17	昭和10年3月	紅黑橫線塗混泥土造圓錐形上部 =球形目標ヲ戴ク	—	—	—	—	3.50	—
高瀨東同	同	37.59	同	同	黑色混泥土造圓錐形上部=圓筒形目標ヲ戴ク	—	—	—	—	同	—
高瀨西同	同	同	同	同	紅色混泥土造圓錐形上部=圓筒形目標ヲ戴ク	—	—	—	—	同	—

本表ハ燈臺局ノ調査ニ依ル



65. 入 港

所屬都市名	汽 船							
	貨 客 船		漁 船		運 雜 船		船 計	
	船 數	登簿噸數	船 數	登簿噸數	船 數	登簿噸數	船 數	登簿噸數
全								
昭和九年	8991	2 239 843	5 975	53 309	211	102 739	15 177	2 395 891
同 十一年	9 617	2 050 220	5 689	52 865	273	175 525	15 579	2 278 610
同 十二年	9 998	1 935 243	13 863	148 088	250	197 000	24 111	2 280 331
同 十三年	9 897	1 860 516	15 905	164 300	209	111 395	26 011	2 136 211
同 十三年	9 722	1 779 830	14 758	153 764	195	57 331	24 675	2 030 925
港 灣								
1. 新 兩	2 012	830 518	—	—	—	—	2 012	830 518
2. 小 江	4 057	400 870	1 933	15 888	85	53 879	6 075	470 637
3. 直 津	730	49 850	—	—	21	3 120	751	52 970
4. 寺 泊	511	214 053	—	—	—	—	511	214 053
5. 寺 島	270	51 152	—	—	—	—	270	51 152
6. 柏 能	—	—	—	—	—	—	—	—
7. 大 崎	—	—	—	—	—	—	—	—
8. 慶 屋	315	215	2 240	375	—	—	2 555	610
9. 臨 川	200	3 000	—	—	—	—	200	3 000
10. 臨 川	—	—	—	—	—	—	—	—
11. 柏 尾	—	—	—	—	—	—	—	—
12. 瀨 波	—	—	—	—	—	—	—	—
13. 岩 船	—	—	—	—	—	—	—	—
14. 荒 川	—	—	—	—	—	—	—	—
15. 粟 島	—	—	—	—	16	12 770	16	12 770
16. 松 ヶ	—	—	—	—	—	—	—	—
17. 間 雲	—	—	70	490	—	—	70	490
18. 出 瀨	—	—	10 500	136 907	—	—	10 500	136 907
19. 荒 瀨	—	—	—	—	—	—	—	—
20. 青 濱	—	—	—	—	—	—	—	—
21. 船 津	14	89	—	12	—	—	17	101
22. 相 見	18	8 637	—	—	—	—	18	8 637
23. 二 根	108	3 715	—	—	—	6 142	119	9 857
24. 津 根	55	27 860	—	—	3	2 500	58	30 360
25. 新 町	72	45 832	—	—	—	—	72	45 832
26. 大 石	108	51 035	—	—	—	—	108	51 035
27. 赤 田	429	48 930	—	—	24	9 130	453	58 055
28. 多 津	731	15 717	12	72	20	7 800	773	23 589
29. 水 津	85	26 350	—	—	—	—	85	26 350
30. 鷺 崎	1	2 000	—	—	5	2 000	6	4 000

船 舶

所屬都市名	帆 船								合 計	
	貨 客 船		漁 船		運 雜 船		船 計		船 數	登簿噸數
	船 數	登簿噸數	船 數	登簿噸數	船 數	登簿噸數	船 數	登簿噸數		
管 別 (昭和十三年)										
8 053	119 479	11 934	109 392	749	9 033	20 736	237 904	35 913	2 633 795	9
6 145	84 637	12 153	95 313	746	8 195	19 044	188 145	34 623	2 466 755	10
7 341	116 992	17 034	126 449	504	5 979	24 879	249 420	48 990	2 529 751	11
6 794	112 235	16 905	115 333	418	4 233	24 117	231 801	50 128	2 368 012	12
6 232	104 810	15 942	120 100	330	2 752	22 504	227 662	47 179	2 258 587	13
260	17 645	6 951	53 985	—	—	7 211	71 630	9 229	902 148	1
—	—	—	—	—	—	—	—	6 075	470 637	2
1 237	9 628	100	720	110	854	1 447	11 202	2 198	64 172	3
11	165	—	—	—	—	11	165	522	214 218	4
233	2 469	1 130	7 110	—	—	1 363	9 579	1 633	60 731	5
74	474	75	436	—	—	149	910	149	910	6
11	108	20	100	10	90	41	298	41	298	7
35	465	—	—	—	—	35	465	35	465	8
42	336	2 570	206	—	—	2 612	542	5 167	1 152	9
150	900	—	—	—	—	150	900	350	3 900	10
33	145	120	420	20	120	173	685	173	685	11
250	1 724	29	285	60	468	339	2 477	339	24 770	12
769	6 332	3 589	30 074	33	113	4 391	36 419	4 391	36 419	13
53	203	—	—	—	—	53	203	53	203	14
560	8 400	450	7 650	8	150	1 018	16 200	1 034	2 897	15
110	1 358	—	—	—	—	110	1 358	110	1 358	16
—	—	160	48	—	—	160	48	230	538	17
51	688	—	—	—	—	51	688	10 551	137 595	18
—	—	186	1 016	—	—	186	1 016	186	1 016	19
184	1 707	382	16 443	—	—	566	18 150	566	18 150	20
6	30	—	—	—	—	6	30	23	131	21
439	7 902	—	—	—	—	439	7 902	457	16 541	22
325	6 514	40	280	30	180	395	6 974	514	16 831	23
320	6 720	58	522	—	—	378	7 242	436	37 602	24
282	7 413	—	—	—	—	282	7 413	354	53 245	25
612	21 808	—	—	—	—	612	21 808	720	72 843	26
76	827	2	17	7	47	85	891	538	58 946	27
5	80	—	—	—	—	5	80	778	23 669	28
67	569	55	658	12	450	131	1 677	219	28 027	29
37	300	25	130	40	280	102	710	108	4 710	30



66. 船客及貨物

	船客			貨物		
	乗込人員	上陸人員	計	移出價額	移入價額	計
<b>全 管</b>						
昭和九年	×304	122 510	×203	117 125	×507	239 635
同 十年	×354	144 239	×162	135 616	×516	279 855
同 十一年	×294	155 598	×184	157 075	×478	312 673
同 十二年	×216	170 034	×128	166 331	×344	336 355
同 十三年	×256	184 790	×82	168 953	×338	353 743
<b>港 灣 別 (昭和十三年)</b>						
新 小 直 寺	×256	89 655	×82	75 153	×338	164 808
江 津 木 津 泊		75 169		71 065		146 234
		7 920		9 530		17 510
		2 186		2 404		4 590
		2 767		3 070		5 837
柏 能 大 寝 脇						
						18 147
						4 500
						111 904
						57 929
						24 066
						84 975
						55 870
柏 瀬 岩 荒 栗		18		10		28
						22 880
						2 312
						36 047
						18 869
		2 651		2 762		5 413
						111 829
						458 511
						570 340
						14 905
						7 735
		1 600		1 652		3 252
						42 986
						54 080
						97 066
松 間 出 荒 青						
						115 868
						438 886
						554 754
						2 608
		85		50		135
						14 040
						199 805
						213 845
						5 264
						22 775
						39 306
						62 081
飯 相 二 澤 新						
						4 476
						441
						4 917
						2 693 772
						3 158 930
						5 852 702
						108 455
						97 508
						205 963
						437 936
						341 655
						779 601
						1 096 446
						709 495
						1 805 941
大 赤 多 水 鷺						
						2 075 660
						1 960 452
						4 036 112
						321 936
						172 082
						494 018
						160 867
						104 332
						265 199
						14 859
						4 065
						18 924
						17 620
						7 529
						25 149

×印ハ外國航路ニシテ外書ナリ

67. 郵便線路 (昭和十三年度末)

	通常線路	鐵道	水路
實里程	856.0	815.5	32.0
延里程	3 028.5	6 101.0	128.0

本表ハ東京逓信局ノ調査ニ依ル以下三表同断

68. 電信電話線路 (昭和十三年度末)

	架空裸線		架空ケーブル		地下ケーブル		水底ケーブル	
	亘長	延長	亘長	延長	亘長	延長	亘長	延長
電信線路	960 842	5 701 511	13 473	13 568	11 912	12 262	22 699	22 699
市外電話線路	698 512	11 006 221	58 709	59 170	43 627	44 521		
	架空線路 亘長				架空ケーブル		地下ケーブル	
	裸線路	併架線路	ケーブル線路	計	線路延長	ケーブル延長	心線延長	線路延長
市内電話線路	937 747	47 187	278 471	1263 405	4 918 384	357 269	37 555 248	30 630
								37 206
								30 185 982

69. 通常及小包郵便物 (昭和十三年度)

	通常郵便物 數		小包郵便物 數	
	特 殊	普 通	特 殊	普 通
引 受	1 477 151	76 573 645	533 444	979 925
配 達	1 778 310	107 248 879	497 392	1 300 026

70. 電信及電話 (昭和十三年度)

電信通數	著信通數	加入者數	電 話				
			區 内		區 外		
			加入者相互間通話呼數	非加入者通話時數	呼出請求件數	通話時數	
1 378 907	1 561 101	18 536	97 202 567	372 556	1 142	5 014 566	90 877



71. 國有鐵道發著

線名	間距離	乘車人員				降車人員	一日平均	
		總數	一等	二等	三等		乘車	降車
總數	185.6	11 754 855		70 391	11 684 464	11 754 600	32 219	32 151
1. 田口	8.4	161 943		3 314	158 629	160 267	444	439
2. 關山	8.0	189 928		850	189 078	192 386	520	527
3. 二本木	6.7	741 643		2 132	739 511	735 942	2 032	2 016
4. 新井	6.3	667 130		1 218	665 912	664 767	1 828	1 821
5. 脇野町	6.3	156 404		69	156 335	153 795	429	421
6. 高田	3.7	1 150 048		11 628	1 138 420	1 148 283	3 151	3 146
7. 春日山	3.5	71 994		19	71 975	71 493	197	196
8. 直江津	3.2	574 376		2 657	571 719	579 695	1 574	1 588
9. 黑井	2.7	166 238		305	165 933	159 775	455	438
10. 厚田	4.4	122 871		117	122 754	125 919	337	345
11. 湯崎	4.1	142 801		205	142 596	143 406	391	393
12. 柿崎	6.4	352 613		823	351 790	354 514	966	971
13. 鉢崎	5.9	87 347		50	87 297	83 483	239	229
14. 青海川	6.1	85 325		19	85 306	85 950	234	235
15. 藤波	3.0	77 020		151	76 869	78 363	211	215
16. 柏崎	3.7	640 072		5 000	635 072	655 108	1 754	1 795
17. 安田	5.9	155 545		168	155 377	158 671	427	434
18. 北條	2.6	95 026		74	94 952	93 939	260	258
19. 越後廣田	3.3	118 617		85	118 532	118 627	325	325
20. 塚山	7.7	84 337		159	84 178	85 079	231	233
21. 來迎寺	7.5	212 873		343	212 530	214 553	583	588
22. 宮内	6.7	395 619		1 433	394 186	398 202	1 084	1 091
23. 長岡	7.0	1 216 618		10 397	1 206 221	1 200 442	3 333	3 289
24. 城岡	2.5	116 382		511	115 871	118 966	318	329
25. 押切	4.4	81 499		136	81 363	81 318	223	223
26. 見附	4.5	251 504		757	250 747	257 329	689	705
27. 帶藏	4.1	97 459		78	97 361	95 067	267	263
28. 三條	6.1	307 903		1 139	306 764	300 736	843	824
29. 東三條	1.6	382 255		1 339	380 916	390 349	1 047	1 059
30. 加茂	7.6	391 340		906	390 434	399 087	1 084	1 066
31. 羽生	4.1	96 162		137	96 025	96 687	263	265
32. 矢代	6.9	128 703		340	128 363	128 832	353	354
33. 新津	6.3	593 605		2 775	590 830	589 982	1 629	1 616
34. 萩川	3.8	92 753		40	92 713	89 891	254	246
35. 龜田	4.9	328 813		285	328 528	334 326	901	916
36. 沼田	6.4	340 563		472	340 091	370 173	933	1 014
37. 新井	1.9	877 546		20 310	859 236	839 148	2 410	2 299

本表ハ鐵道官署ノ調査ニ依ル以下同斷

旅客貨物及收入

(昭和十三年)

線名	手小荷物及貨物數量			收入					
	手小荷物	送貨物	到着貨物	總數	旅客	貨物	手小荷物	入場料	其ノ他
總數	5 495	1 563 717	1 647 229	9 747 766	4 262 348	5 137 098	282 125	66 195	
1	43	9 928	26 867	123 713	75 605	44 471	3 202	435	1
2	34	2 952	8 081	51 530	43 074	6 191	2 075	190	2
3	29	69 633	202 013	428 817	48 332	378 327	1 934	224	3
4	163	33 605	63 270	271 305	135 742	123 514	10 727	1 322	4
5	27	1 908	2 791	30 548	22 133	6 372	1 890	153	5
6	578	34 044	56 727	627 779	431 162	158 429	33 473	4 715	6
7	6	1 491	1 013	10 630	8 281	1 780	533	36	7
8	237	230 770	75 385	353 285	170 811	168 196	12 468	1 810	8
9	18	97 362	29 011	131 686		131 686			9
10	18	109 986	117 150	318 200	28 295	288 191	1 477	237	10
11	18	1 607	1 782	28 506	22 354	4 925	1 157	72	11
12	35	5 575	6 345	52 152	33 341	16 305	2 235	271	12
13	92	13 606	21 624	125 229	81 104	37 048	6 112	965	13
14	8	8 634	4 229	20 709	14 630	5 464	544	71	14
15	8	1 199	1 522	11 947	9 512	1 996	413	26	15
16	10	319	807	11 381	9 851	691	763	76	16
17	354	83 421	96 885	664 115	244 207	394 055	20 851	5 002	17
18	35	4 122	4 945	66 892	48 004	16 104	2 446	338	18
19	9	2 069	1 434	20 765	13 957	5 994	698	116	19
20	14	2 006	3 149	29 019	23 517	4 378	952	172	20
21	43	4 883	6 185	61 338	43 847	14 467	2 807	217	21
22	45	20 294	10 172	94 528	63 225	28 333	2 436	534	22
23	78	12 569	27 909	121 760	63 776	52 643	4 715	626	23
24	858	76 321	128 758	942 069	584 823	303 341	36 840	17 065	24
25	69	47 419	82 227	269 864	30 485	234 950	4 128	301	25
26	11	6 027	5 565	33 181	15 163	17 196	728	94	26
27	308	20 526	27 349	255 275	130 189	105 285	18 689	1 112	27
28	21	15 256	3 842	65 370	27 143	36 436	1 549	242	28
29	163	20 357	33 923	267 990	94 159	160 416	11 860	1 555	29
30	88	11 048	18 249	204 235	153 097	43 622	6 075	1 441	30
31	144	22 973	28 511	319 734	143 090	166 004	8 379	2 261	31
32	24	8 642	2 892	49 923	28 690	19 556	1 436	241	32
33	78	26 481	12 738	155 736	56 750	93 043	5 615	328	33
34	145	76 209	90 816	413 954	226 131	173 960	10 199	3 664	34
35	13	2 820	1 247	32 389	19 479	12 059	746	95	35
36	162	9 288	9 523	136 949	72 685	55 428	7 832	1 003	36
37	190	49 768	340 876	1 622 942	91 680	1 517 849	11 979	1 434	37
總數	1 337	48 599	91 419	1 322 319	954 023	308 383	42 162	17 751	



71. 國有鐵道發著

線名	驛間距離	乘車人員				降車人員	一日平均	
		總數	一等	二等	三等		乘車	降車
<b>羽越</b>								
總數	101.0	1825 534	—	7 400	1818 134	1814 253	5 005	4 977
1. 水天新	原田田新津	10.2	177 748	—	491	177 257	175 316	487
2. 王發	—	7.6	66 970	—	242	66 728	64 887	183
3. 新加	—	8.2	603 553	—	3 819	599 734	601 679	1 656
4. 金	—	4.3	56 176	—	58	56 118	56 586	154
5. 坂	—	5.0	56 926	—	58	56 868	56 518	155
6. 中平	條田町上	3.8	204 650	—	269	204 381	205 241	561
7. 坂	—	5.6	61 178	—	95	61 083	60 092	168
8. 木	—	3.3	127 574	—	243	127 331	126 060	350
9. 岩	—	7.2	56 816	—	69	58 747	58 178	161
10. 村	—	4.2	217 874	—	1 762	216 111	215 997	597
11. 間	島川	7.1	16 377	—	3	16 374	17 117	45
12. 越	—	4.9	23 614	—	17	23 597	23 533	65
13. 後	—	6.9	23 351	—	51	23 300	23 343	64
14. 後	—	9.2	36 358	—	76	35 282	35 643	99
15. 勝	—	5.3	44 783	—	60	44 723	44 840	123
16. 府	屋	3.1	49 586	—	86	49 500	49 223	136
	至風ヶ關	5.1	—	—	—	—	—	—
<b>磐越</b>								
總數	57.6	1 240 385	—	2 897	1 237 488	1 241 902	3 400	3 404
1. 豐日	寶谷	3.3	26 942	—	60	26 883	26 958	74
2. 鹿	—	7.1	82 075	—	310	81 765	82 971	225
3. 津	—	5.2	295 443	—	465	294 978	294 522	809
4. 白	—	3.4	302 005	—	1 241	300 764	305 249	828
5. 崎	—	7.4	70 534	—	200	70 334	71 499	195
6. 五	島下	4.2	36 955	—	75	36 880	37 417	101
7. 馬	—	9.8	45 738	—	36	45 702	45 685	125
8. 五	—	7.3	360 692	—	510	360 152	377 601	1 042
	至新津	9.9	—	—	—	—	—	—
<b>北陸</b>								
總數	71.1	1 099 019	—	2 927	1 096 092	1 093 500	3 013	2 997
1. 市	長知	9.5	37 309	—	28	37 281	37 483	102
2. 親	—	8.4	44 855	—	130	44 725	44 417	123
3. 青	—	5.3	227 382	—	451	226 931	226 805	623
4. 糸	—	6.7	371 001	—	1 508	369 493	368 651	1 016
5. 堀	—	4.3	109 036	—	175	108 861	109 536	299
6. 能	生石	9.1	129 226	—	333	128 893	128 533	355
7. 備	—	6.4	44 068	—	62	44 005	43 591	121
8. 名	—	6.6	52 877	—	84	52 793	53 395	145
9. 谷	—	7.9	57 145	—	81	57 064	56 420	157
10. 谷	—	2.4	26 120	—	74	26 046	24 666	72
	至直江津	4.5	—	—	—	—	—	—

旅客貨物及收入 (續)

線名	手小荷物及貨物數量			收入					
	發 手小荷物	送 貨物	到着貨物	總數	旅客	貨物	手小荷物	入場料	其ノ他
<b>本線</b>									
總數	992	195 334	127 955	1 411 342	800 087	540 131	63 082	8 042	—
1. 水天新	129	48 621	15 842	187 772	86 302	91 467	8 934	1 069	1
2. 王發	22	2 155	1 915	35 066	26 144	7 129	1 528	265	2
3. 新加	334	29 364	36 595	431 247	292 443	114 653	21 081	3 060	3
4. 金	19	6 238	3 317	34 911	13 767	19 512	1 531	101	4
5. 坂	14	2 686	1 909	20 775	11 523	8 115	987	150	5
6. 中平	77	15 126	8 400	118 745	61 923	51 179	5 008	635	6
7. 坂	25	5 269	3 309	45 259	26 821	16 528	1 774	136	7
8. 木	49	15 458	18 336	90 742	49 877	37 837	2 612	416	8
9. 岩	58	10 845	6 666	66 220	27 421	35 925	2 617	257	9
10. 村	185	28 318	20 221	238 808	128 082	96 300	13 010	1 416	10
11. 間	5	1 272	795	7 008	5 167	1 549	250	42	11
12. 越	8	841	1 111	9 623	7 906	1 179	456	82	12
13. 後	18	1 167	1 077	9 112	7 188	1 315	554	55	13
14. 後	11	11 806	99	34 508	12 910	20 998	544	56	14
15. 勝	19	6 491	3 611	24 950	19 737	13 997	1 083	133	15
16. 府	19	9 677	3 163	46 596	22 876	22 438	1 113	169	16
<b>西線</b>									
總數	289	148 995	125 883	886 119	263 916	601 696	13 784	1 733	—
1. 豐日	2	3 583	1 544	19 440	8 051	11 184	159	46	1
2. 鹿	6	5 116	4 325	25 733	18 218	6 992	426	97	2
3. 津	35	106 308	80 203	424 849	32 501	390 086	1 896	366	3
4. 白	39	19 629	9 366	133 306	67 592	63 169	2 119	426	4
5. 崎	12	18 393	3 598	66 016	21 410	43 961	580	65	5
6. 五	5	4 335	1 558	17 363	8 396	8 644	277	46	6
7. 馬	16	2 943	1 264	20 894	16 719	3 357	783	35	7
8. 五	74	18 688	24 025	178 518	96 029	74 293	7 544	652	8
<b>北陸線</b>									
總數	440	369 635	209 165	1 146 957	315 352	801 904	25 945	3 756	—
1. 市	43	1 355	3 344	20 622	15 608	3 306	1 562	146	1
2. 親	11	27 215	6 905	42 880	9 805	32 508	510	57	2
3. 青	41	296 368	152 742	699 597	48 309	647 742	2 998	548	3
4. 糸	116	23 071	24 769	164 681	99 747	55 676	7 590	1 668	4
5. 堀	64	7 244	5 098	72 203	38 594	29 194	3 964	451	5
6. 能	66	5 899	5 715	71 237	49 232	17 343	4 148	514	6
7. 備	33	675	2 982	20 367	16 431	2 203	1 600	133	7
8. 名	51	3 853	4 156	33 507	21 137	9 789	2 379	202	8
9. 谷	14	2 973	1 009	16 914	12 860	2 955	1 065	34	9
10. 谷	2	982	2 445	4 949	3 629	1 188	129	3	10



71. 國有鐵道發著

站名	時間距離	乘車人員				降車人員	一日平均	
		總數	一等	二等	三等		乘車	降車
上越線								
總數	96.7	1 282 007		5 117	1 276 890	1 270 331	3 555	3 509
1. 越後中里	自湯檜會 21.5	29 137		98	29 039	31 533	80	86
2. 越後中里	湯檜會 2.4	5 384			5 384	3 632	58	40
3. 湯檜會	4.4	106 381		1 200	105 181	105 056	291	288
4. 湯檜會	6.4	45 999		141	45 858	45 721	126	125
5. 湯檜會	7.3	100 719		325	100 394	100 138	276	275
6. 六日町	3.9	159 834		512	159 322	159 218	438	436
7. 五浦	6.6	68 270		88	68 182	68 732	187	188
8. 小越	5.5	86 924		170	86 754	84 718	238	232
9. 越後堀之内	8.3	183 616		891	182 725	181 322	503	497
10. 越後堀之内	2.5	90 452		120	90 332	88 659	247	243
11. 越後川口	8.1	79 360		227	79 133	77 650	218	212
12. 越後千代	6.6	244 832		1 259	243 573	242 498	671	664
13. 越後千代	7.2	81 099		86	81 013	81 454	222	223
	至宮内 6.0							
越後線								
總數	81.0	2 804 793		499	2 804 294	2 802 916	7 676	7 679
1. 比西荒刈	自柏崎 1.6	443 484		20	443 464	433 561	1 215	1 188
2. 比西荒刈	3.4	84 875		9	84 866	81 847	223	224
3. 比西荒刈	1.6	93 505		15	93 490	91 410	256	250
4. 比西荒刈	3.3	79 819		29	79 790	78 923	218	216
5. 比西荒刈	2.9	142 541		21	142 520	143 082	392	392
6. 禮石出妙小	2.2	83 837		11	83 826	83 559	201	200
7. 禮石出妙小	3.7	67 937		24	67 903	68 503	187	188
8. 禮石出妙小	6.1	83 747		64	83 683	83 209	229	228
9. 禮石出妙小	4.6	24 474		8	24 466	24 175	67	66
10. 禮石出妙小	3.0	47 712		16	47 696	48 060	131	133
11. 禮石出妙小	3.8	22 825		8	22 817	23 575	63	65
12. 禮石出妙小	2.8	78 764		19	78 745	86 477	215	217
13. 禮石出妙小	2.5	199 805		41	199 764	195 257	547	538
14. 禮石出妙小	4.3	67 811		5	67 806	67 566	186	185
15. 禮石出妙小	4.0	284 806		92	284 714	283 378	780	776
16. 和	4.0	73 957		15	73 942	72 468	203	199
17. 和	4.0	344 148		70	344 078	344 302	943	941
18. 和	4.6	90 243		5	90 238	92 283	247	254
19. 和	2.5	34 662			34 662	33 301	95	91
20. 和	5.4	104 855			104 855	106 994	287	298
21. 寺岡白	4.1	36 946			36 946	37 043	101	101
22. 寺岡白	4.8	21 957			21 957	21 626	60	59
23. 寺岡白	1.8	292 083		17	292 066	300 317	800	822

旅客貨物及收入 (續)

手小荷物及貨物數量			收 入					
發	送	到著貨物	總數	旅客	貨物	手小荷物	入場料	其ノ他
上越線								
689	71 822	83 430	848 340	581 184	222 660	38 893	5 603	
5	6 319	1 455	23 760	9 603	13 745	385	27	1
21	9 435	4 086	81 977	55 873	24 268	1 426	410	3
45	2 688	1 830	28 476	20 557	6 166	1 528	225	4
62	6 223	6 634	69 717	45 920	18 620	4 606	571	5
53	11 953	9 751	81 128	55 366	21 612	3 563	587	6
33	3 570	946	46 637	33 374	10 831	2 059	373	7
27	2 205	2 791	41 205	33 443	5 683	1 706	373	8
112	10 841	20 136	150 019	106 948	35 123	6 874	1 074	9
34	3 889	4 212	48 511	33 546	12 257	2 227	481	10
35	1 359	2 142	37 316	31 538	3 317	2 176	285	11
242	10 854	23 952	212 057	137 424	62 565	11 008	1 060	12
20	2 486	2 495	27 537	17 592	8 473	1 235	137	13
越後線								
791	235 301	191 995	1 594 228	625 896	920 090	44 702	3 540	
196	19 583	41 906	123 233	32 556	78 068	12 535	74	1
12	18 172	10 469	100 963	10 994	89 961	974	34	2
11	1 797	1 034	18 300	11 086	6 379	781	54	3
10	1 670	1 892	17 069	11 915	4 363	752	39	4
25	3 784	4 270	38 139	26 546	9 721	1 742	130	5
14	1 598	1 998	23 717	17 913	4 627	1 063	114	6
13	4 813	7 601	29 725	19 979	8 762	909	75	7
51	5 485	5 995	76 927	46 276	21 559	3 889	203	8
8	2 161	1 853	13 288	8 907	3 745	572	64	9
16	5 161	2 355	29 966	16 172	12 622	1 089	83	10
8	2 082	834	12 819	7 031	5 317	433	38	11
18	4 118	2 739	39 395	29 232	9 141	855	167	12
40	11 915	10 839	97 267	59 332	34 703	2 810	422	13
6	4 015	1 842	25 390	13 504	11 312	498	76	14
35	18 246	13 943	114 183	54 669	57 062	1 886	566	15
11	9 646	3 864	51 423	17 925	32 597	816	85	16
55	14 388	9 332	151 782	77 560	69 617	3 920	685	17
21	10 387	3 676	67 349	25 726	40 034	1 393	196	18
9	3 239	2 042	25 912	10 755	14 454	625	78	19
13	2 159	2 033	42 496	27 714	13 635	985	162	20
2	126	393	4 591	4 126	316	138	11	21
9	71 171	40 311	291 899	4 702	286 495	697	5	22
208	19 575	20 773	203 395	91 276	106 600	5 340	179	23



71. 國有鐵道發著

驛名	驛間距離	乘車人員				降車人員	一日平均		
		總數	一等	二等	三等		乘車	降車	
<b>赤谷</b>									
總數	14.3	116 442			29	116 413	116 586	318	320
1. 五米赤	4.1	34 470			6	34 464	33 057	94	91
2. 十公野	4.6	32 645			14	32 631	32 429	89	89
3. 新設田	5.6	49 327			9	49 318	51 100	135	140
<b>魚沼</b>									
總數	13.1	94 205			13	94 192	88 994	258	244
1. 片高小西	3.4	43 462			9	43 453	40 676	119	112
2. 栗田小	3.9	15 822				15 822	14 753	43	40
3. 梨原	2.2	4 713				4 713	4 190	13	11
4. 千谷	2.0	6 560				6 560	6 866	18	19
5. 自來迎寺	1.6	23 648			4	23 644	22 509	65	62
<b>彌彦</b>									
總數	25.3	1 309 470			304	1 309 166	1 283 224	3 588	3 516
1. 越後大崎	1.9	84 555			16	84 550	85 740	232	235
2. 越後長三	3.0	28 594			2	28 692	28 268	79	76
3. 越後三	3.0	24 506			3	24 503	20 684	67	57
4. 北三	2.0	369 296			76	369 220	355 003	1 012	974
5. 天	5.1	450 361			93	450 268	449 220	1 234	1 231
6. 彌	5.4	29 030			7	29 013	27 745	79	76
7. 作彦	2.6	323 027			107	322 920	316 492	885	868
<b>十日</b>									
總數	21.4	290 892			701	290 191	293 731	796	805
1. 內越下魚	3.5	12 889			3	12 886	12 426	35	34
2. 越後岩中	5.1	28 018			5	28 013	27 847	77	76
3. 越後日	5.3	40 309			22	40 287	38 572	110	106
4. 沼	4.4	31 044			11	31 033	29 228	85	80
5. 十日	3.1	178 632			660	177 972	185 658	489	509
<b>米坂</b>									
總數	22.9	149 836			211	149 625	146 444	411	401
1. 越後大島	7.2	32 325			16	32 309	29 707	89	81
2. 越後片貝	3.8	75 525			174	75 351	75 616	207	207
3. 越後丸	6.6	24 100			17	24 083	23 950	66	66
4. 越後	5.3	17 896			4	17 882	17 171	49	47
<b>大糸</b>									
總數	13.6	117 756			46	117 710	118 053	323	323
1. 根城大野	5.1	30 003			1	30 002	29 180	82	80
2. 根城	4.9	46 258			17	46 241	45 802	127	125
3. 小	3.6	41 495			28	41 467	43 071	114	118

旅客貨物及收入 (續)

手小荷物及貨物數			收入					
發	送	到著貨物	總數	旅客	貨物	手小荷物	入場料	其ノ他
<b>線</b>								
總	24	27 617	7 507	92 649	25 178	65 870	1 509	92
1.	9	3 771	1 404	18 895	6 650	11 498	719	28
2.	3	7 847	1 315	30 472	5 183	25 052	235	2
3.	12	15 999	4 758	43 282	13 345	29 320	555	62
<b>線</b>								
總	72	4 658	6 962	71 336	18 760	47 399	5 136	41
1.	35	3 723	5 830	54 148	12 241	39 752	2 137	18
2.				1 138	1 138			
3.				351	351			
4.				344	344			
5.	37	935	1 132	15 355	4 686	7 647	2 999	23
<b>線</b>								
總	453	25 902	30 730	400 226	261 474	112 190	25 706	856
1.	5	170	351	5 474	4 339	733	386	16
2.	3	630	478	4 217	3 819	192	204	2
3.	27	9 970	3 383	34 795	27 268	12 297	1 208	22
4.	187	4 368	11 172	94 958	61 711	22 509	10 616	122
5.	222	9 559	13 845	185 474	100 855	72 030	12 120	469
6.	2	214	99	6 391	5 609	604	158	20
7.	13	991	1 402	68 917	63 873	3 825	1 014	205
<b>町</b>								
總	382	18 966	66 851	289 001	197 328	70 858	19 584	1 231
1.	4	500	799	6 471	5 004	1 099	360	8
2.	10	1 725	1 833	17 256	10 945	5 561	721	29
3.	10	1 556	1 566	23 307	16 172	6 207	824	104
4.	5	1 786	1 729	18 543	11 297	6 821	375	50
5.	353	13 399	60 927	223 424	153 910	51 170	17 304	1 040
<b>西</b>								
總	32	17 152	7 113	92 469	51 085	39 319	1 957	108
1.	7	3 799	822	28 360	11 809	16 041	492	18
2.	21	7 139	2 536	42 060	27 560	13 211	1 215	74
3.	2	2 622	2 002	13 292	6 517	6 610	156	9
4.	2	3 592	1 753	8 757	5 199	3 457	94	7
<b>北</b>								
總	30	8 025	9 052	59 448	34 196	23 629	1 581	42
1.	4	922	471	6 846	5 238	1 286	316	6
2.	15	2 946	1 088	23 115	12 222	10 134	729	30
3.	11	4 157	7 493	29 487	16 736	12 209	536	6



72. 私設鐵道發著

線名	驛間距離	乘車人員				降車人員	一日平均	
		總數	一等	二等	三等		乘車	降車
總數	39.2	245 637			245 637	259 016	673	710
1. 來迎寺	1.7	3 113			3 113	4 041	9	11
2. 深田	1.6	3 258			3 258	2 455	9	7
3. 上富	1.2	1 479			1 479	1 987	4	5
4. 才津	1.2	1 287			1 287	1 799	4	5
5. 有栗	1.1	716			786	793	2	2
6. 西長岡	2.0	59 029			59 029	96 989	162	266
7. 日上	2.3	6 908			6 908	5 127	19	14
8. 越王	0.8	47			47	155	0	0
9. 後關	1.2	52 045			52 045	26 605	143	73
10. 王寺	2.1	7 974			7 974	6 074	22	17
11. 脇野	2.5	22 544			22 544	13 700	62	38
12. 横上	2.7	4 508			4 508	3 442	12	9
13. 上奥	1.7	21 047			21 047	18 327	58	50
14. 奥岩	1.5	18 076			18 076	16 399	49	45
15. 町輕井	2.3	1 597			1 597	1 599	4	4
16. 大寺	3.1	7 171			7 171	4 560	19	19
17. 寺泊	3.5	9 913			9 913	30 524	27	84
18. 寺泊	4.8	7 403			7 403	9 559	20	26
19. 寺泊	1.9	5 113			5 113	5 251	14	14
20. 寺泊	0.5	399			399	1 883	1	5
21. 寺泊	0.7	11 898			11 898	7 757	33	21
總數	15.0	119 500			119 500	118 876	329	326
1. 新北	2.6	26 195			26 195	22 863	72	60
2. 百間	2.8	6 076			6 076	7 240	17	20
3. 明大	2.3	23 555			23 555	23 640	65	65
4. 大浦	2.3	16 035			16 035	15 478	44	42
5. 下浦	1.8	3 642			3 642	4 268	10	12
6. 下浦	1.8	9 808			9 808	8 724	27	24
7. 浦川	2.5	4 224			4 224	5 075	12	14
8. 浦川	1.2	29 964			29 964	31 548	82	86
總數	21.9	430 832			430 832	436 645	11 56	1 197
1. 加藤	1.1	28 306			28 306	29 777	78	82
2. 東加	1.4	2 250			2 250	2 802	6	8
3. 東加	1.4	26 741			26 741	23 577	43	65
4. 東加	0.9	5 137			5 137	5 603	14	16
5. 東加	1.6	44 555			4 455	4 237	12	11
6. 七冬	1.7	29 048			29 048	28 740	80	79
7. 冬土	2.2	6 914			6 914	7 514	19	21
8. 冬土	0.5	3 878			3 878	4 376	11	12
9. 冬土	1.6	5 954			5 954	6 482	16	19
10. 冬土	1.2	11 945			11 945	12 937	33	36
11. 寺西	1.6	12 041			12 041	14 307	33	39
12. 西村	2.2	33 431			33 431	27 307	92	75
13. 西村	1.6	231 515			231 515	238 352	639	650
14. 西村	3.2	13 524			13 524	14 208	37	39
15. 西村	1.0	15 741			15 741	76 367	43	45

旅客貨物及收入 (續)

線名	手小荷物及貨物數量		收 入						
	發送	到著貨物	總數	旅客	貨物	手小荷物	入場料	其ノ他	
總數	160	20 365	19 693	77 604	52 285	19 485	3 263	17	2 554
1. 來迎寺	0	30	2 474	1 178	1 112	62	4		3
2. 深田	1	442	452	978	523	387	59		9
3. 上富				153	153				3
4. 才津			2	107	107				4
5. 有栗				58	58				5
6. 西長岡	62	11 477	2 976	2 6304	17 351	5 602	7 001	7	2 433
7. 日上	2	419	362	965	683	239	42		1
8. 越王				11	11				8
9. 後關	32	1 979	3 952	9 904	5 802	3 367	719	4	12
10. 王寺	4	398	558	2 516	1 563	853	90		10
11. 脇野	11	1 767	2 051	7 934	4 808	2 875	237		14
12. 横上	4	556	336	1 959	1 194	690	84		1
13. 上奥	12	979	967	6 854	5 256	1 320	279		9
14. 奥岩	8	822	1 653	5 519	4 115	1 196	186	4	18
15. 町輕井				283	283				15
16. 大寺	1	399	314	1 214	1 027	152	30		5
17. 寺泊	0	124	646	2 902	2 677	210	15		17
18. 寺泊				1 498	1 498				18
19. 寺泊				13	74				19
20. 寺泊				72	72				20
21. 寺泊	23	973	2 930	7 021	3 918	2 542	517	2	42
總數	83	4 814	4 365	35 034	27 143	5 962	1 801	7	121
1. 新北	6	1 085	844	5 487	4 530	888	60	1	8
2. 百間		30	47	513	502	11			2
3. 明大	11	494	723	4 349	3 672	403	263	1	10
4. 大浦	14	720	1 024	4 369	3 397	665	305	0	2
5. 下浦			75	320	320				5
6. 下浦	8	167	120	2 796	2 322	282	186		6
7. 浦川		52	113	525	488	37			7
8. 浦川	44	2 266	1 419	16 675	11 912	3 676	987	5	95
總數	26	9 352	14 413	76 231	65 005	8 240	2 257	320	409
1. 加藤	1	281	151	5 055	4 750	230	62		13
2. 東加				388	388				2
3. 東加	2	957	1 221	6 501	5 211	1 114	158	6	12
4. 東加				584	584				4
5. 東加				579	579				5
6. 七冬	1	879	205	4 597	3 697	780	102	7	10
7. 冬土				68	68				7
8. 冬土				555	555				8
9. 冬土				779	779				9
10. 冬土	2	711	478	2 852	1 941	775	128	3	5
11. 寺西				561	561				11
12. 西村	3			6 012	5 691		294	12	15
13. 西村	16	6 204	12 276	36 121	28 953	5 053	1 480	292	343
14. 西村				377	377				14
15. 西村	1	320	82	11 202	10 871	288	32		11



72. 私設鐵道發著

線名	驛間距離	乘車人員				降車人員	一日平均	
		總數	一等	二等	三等		乘車	降車
<b>梶尾</b>								
總數	26.5	737 035			737 035	751 525	2 019	2 059
1. 悠長久	0.0	58 267			58 267	49 886	160	137
2. 山倉丸岡	0.6	1 868			1 868	2 729	5	7
3. 四郎長	1.3	20 837			20 837	20 880	57	57
4. (省) 長		28 057			28 057	113 832	132	312
5. (社) 長	0.9	152 292			152 292	117 058	417	321
6. 袋神	0.7	28 342			28 342	21 895	78	60
7. 町口	0.2	16 080			16 080	14 086	44	39
8. 下長新	0.5	45 545			45 545	38 112	125	104
9. 下會	1.2	3 460			3 460	5 240	9	14
10. 小	1.3	3 830			3 830	4 651	10	13
11. 宮浦	0.8	4 363			4 363	6 734	12	18
12. 加保	1.3	39 989			39 989	38 352	110	105
13. 津	1.4	8 418			8 418	12 560	23	34
14. 耳上	1.8	29 398			29 398	29 621	81	81
15. 見	1.5	1 934			1 934	3 290	5	9
16. 明本	2.5	155 087			155 087	145 047	425	397
17. 大上	2.3	3 083			3 083	3 982	8	11
18. 北	1.6	3 588			3 588	4 953	10	14
19. 輪	1.2	2 046			2 046	2 813	6	8
20. 栲	0.9	15 795			15 795	14 870	43	41
21. 尾	2.6	6 700			6 700	6 808	18	19
22. 尾	1.9	89 056			89 056	94 122	241	258
<b>飯山</b>								
總數	20.5	204 196			204 196	198 683	559	544
1. 越後	—	10 799			10 799	10 019	30	27
2. 越後	3.1	24 265			24 265	25 468	66	70
3. 越後	4.1	53 683			53 683	52 403	147	144
4. 越後	2.4	40 964			40 964	37 582	112	103
5. 越後	3.1	10 398			10 398	8 311	28	24
6. 土大	2.9	19 581			19 581	15 098	54	41
7. 大	1.7	—			—	—	—	—
8. 十	4.3	44 506			44 506	49 802	122	136
<b>新潟</b>								
總數	35.8	949 994			949 994	948 763	2 602	2 799
1. 縣中	—	259 248			259 248	239 309	710	656
2. 學園	1.1	5 239			5 239	5 854	14	16
3. 東平	1.5	49 074			49 074	55 118	134	151
4. 平	1.3	16 342			16 342	22 347	45	61
5. 越後	2.6	10 835			10 835	11 999	30	30
6. 越後	1.8	67 977			67 977	71 765	186	192
7. 越後	1.1	35 712			35 712	37 515	98	105
8. 越後	1.8	20 056			20 056	18 432	55	51
9. 越後	1.2	28 557			28 557	27 884	79	76
10. 越後	2.2	21 933			21 933	20 816	60	57
11. 越後	1.1	19 846			19 846	20 652	54	57
12. 越後	2.1	47 694			47 694	46 775	131	128
13. 越後	1.8	113 212			113 212	116 429	310	319
14. 越後	1.7	6 954			6 954	7 078	19	19
15. 越後	2.5	39 117			39 117	39 057	107	102
16. 越後	2.8	50 139			50 139	49 297	137	135
17. 越後	2.4	26 292			26 292	26 523	72	72
18. 越後	1.9	13 122			13 122	13 392	36	36
19. 越後	1.8	33 320			33 320	30 578	91	84
20. 越後	3.0	85 325			85 325	87 943	234	241

旅客貨物及收入 (續)

手小荷物及貨物數量			收 入					
發	送	到著貨物	總數	旅客	貨物	手小荷物	入場料	其ノ他
<b>線</b>								
227	14 634	14 490	134 870	100 352	28 635	5 323	126	434
2	2	7	3 706	3 676	9	19	1	1
1	8	—	116	116	2	—	—	2
10	6 307	1 613	10 581	10 581	—	20	—	3
6	948	465	20 765	8 898	9 359	2 148	33	4
1	22	1	6 694	4 167	2 389	138	—	6
3	556	393	1 538	1 465	53	20	—	7
—	—	—	5 580	4 247	1 275	57	—	8
—	—	—	279	279	—	—	—	9
—	—	—	249	249	—	—	—	10
—	—	—	335	335	—	—	—	11
8	800	637	6 160	5 157	871	123	—	12
4	640	397	924	924	—	—	—	13
40	1 785	2 056	4 524	3 920	530	68	—	14
—	—	—	234	234	—	—	—	15
—	—	—	25 846	21 354	3 934	531	14	16
—	—	—	210	210	—	—	—	17
—	—	—	378	378	—	—	—	18
—	—	—	149	149	—	—	—	19
—	—	—	3 042	2 651	332	58	—	20
—	—	—	1 364	1 364	—	—	—	21
148	3 313	8 774	41 064	28 915	9 855	2 141	78	78
<b>線</b>								
257	15 146	53 729	147 671	74 806	64 162	5 939	153	2 611
9	185	1 083	4 830	3 954	582	268	1	25
61	2 427	12 762	31 252	12 513	17 089	1 465	37	158
87	2 765	31 507	57 567	21 938	31 585	1 999	49	1 996
51	2 858	4 953	19 403	11 418	6 426	1 170	33	356
9	843	813	4 309	2 841	1 248	185	9	26
22	2 263	1 794	8 492	6 459	1 581	378	24	50
18	3 805	1 812	21 808	15 693	5 651	474	—	8
<b>鐵 線</b>								
147	17 883	12 373	207 083	171 914	20 157	3 136	160	11 685
62	803	505	67 280	54 869	2 482	1 076	22	8 809
2	849	1 660	10	10	—	—	—	2
—	—	—	9 428	6 004	1 028	60	2	2 334
—	—	—	984	984	—	—	—	4
—	—	—	774	774	—	—	—	5
10	1 990	1 013	11 986	9 249	2 481	227	5	24
—	—	—	3 105	3 105	—	—	—	7
13	1 534	259	6 102	4 503	1 383	274	0	2
—	—	—	2 799	2 799	—	—	—	8
1	105	8	3 758	3 542	170	26	20	0
—	—	—	1 782	1 782	—	—	—	11
6	985	925	10 314	9 047	1 101	150	6	10
32	5 188	3 227	32 985	25 793	6 302	693	68	129
—	—	—	838	838	—	—	—	14
5	417	754	9 360	8 316	866	156	6	16
7	2 893	1 185	13 448	11 195	2 011	212	17	13
4	1 840	1 300	6 625	4 644	1 595	116	7	263
—	—	—	1 515	1 515	—	—	—	18
3	1 168	1 227	4 418	3 762	567	81	7	1
2	111	310	19 492	19 183	151	73	0	85



73. ラヂオ

	年末現在	許可總數	廢止總數	世帯數	百世帯率	比較
	全		管			
昭和九年	29,336	8,377	4,623	346,687	8.5	3,758
同十年	38,560	13,045	3,808	355,772	10.8	9,224
同十一年	51,511	17,863	5,136	355,772	14.5	12,951
同十二年	59,809	13,146	4,880	355,772	16.8	8,298
同十三年	85,339	30,881	5,283	355,772	24.0	25,530
	郡		市別 (昭和十三年)			
北蒲原郡	9,276	3,773	517	34,507	26.9	3,250
中蒲原郡	11,475	5,140	709	32,193	35.6	4,458
西蒲原郡	8,542	3,818	643	25,079	34.1	3,200
南蒲原郡	6,223	2,466	284	19,263	32.3	2,169
東蒲原郡	1,143	605	99	4,996	22.9	506
三島郡	3,428	1,364	187	16,883	20.3	1,179
古志郡	3,042	1,327	193	16,252	18.7	1,132
北魚沼郡	1,719	533	136	14,030	12.3	407
南魚沼郡	584	100	64	11,684	5.0	35
中魚沼郡	1,655	323	135	16,153	10.2	193
刈羽郡	3,660	1,383	293	22,580	16.2	1,091
東頸城郡	554	211	51	9,835	5.6	166
中頸城郡	3,419	905	224	32,496	10.5	688
西頸城郡	1,186	279	109	12,949	9.2	182
岩船郡	2,259	549	159	14,731	15.3	384
佐渡郡	1,872	743	215	21,873	8.6	526
新潟市	15,604	5,038	769	26,319	59.3	4,144
長岡市	5,160	1,099	276	11,860	43.5	809
高田市	1,614	290	85	5,758	28.0	208
三條市	2,924	935	135	6,331	46.2	773

5. 議會及官公吏

議	貴族院	議員定數	2
		有權者數	197
	衆議院	議員定數	15
		有權者數	419,838
	縣會	議員定數	50
		有權者數	391,837
市會	議員定數	132	
	有權者數	49,144	
町村會	議員定數	5,679	
	有權者數	351,973	
縣	勅任	官	1
	任	官	40
官	廳	官	1,641
	廳	託	64
吏	廳	員	672
	廳	員	53
及	廳	員	72
	廳	員	484
員	廳	員	4
	廳	員	1
員	廳	員	38
	廳	員	12
員	廳	員	3
	廳	員	1
員	廳	員	5
	廳	員	5
員	廳	員	6
	廳	員	50
員	廳	員	2
	廳	員	1
員	廳	員	409
	廳	計	2
員	廳	計	3,566







74. 貴族院議員

(昭和十四年九月十日現在)

住 所	職 業	氏 名	生 年 月 日
刈羽郡高田村	農 業	飯塚知信	明治二十五年六月二十九日
三島郡塚山村	農 業	長谷川越夫	明治十九年十月三日

75. 貴族院議員選舉

(昭和十四年九月十日調)

選 舉 權 ヲ 有 ス ル 者	投 票 セ ル 者			投票セザリシ者
	投票セシ者	有 効	無 効	
總 數	197	177	177	20
北 郡	29	27	—	2
中 郡	17	14	—	3
西 郡	22	19	—	3
南 郡	6	6	—	—
東 郡	—	—	—	—
三 島 郡	11	10	—	1
古 郡	2	2	—	—
北 郡	5	5	—	—
南 郡	2	2	—	—
中 郡	5	5	—	—
刈 羽 郡	7	5	—	2
東 郡	2	2	—	—
中 郡	16	16	—	—
西 郡	1	1	—	—
岩 船 郡	11	8	—	3
佐 新 長 高 三	2	1	—	1
	25	22	—	3
	25	23	—	2
	6	6	—	—
	3	3	—	—

76. 衆議院議員

(昭和十四年十月末日現在)

住 所	職 業	氏 名	生 年 月 日
東京市杉並區井荻	著 述 業	北 吟 吉	明治十八年七月二十一日
新潟市學校町通二番町	辯 護 士	松 井 郡 治	同 四 年一月二十日
東京市中野區本町通五丁目	著 述 業	高 岡 大 輔	同 三十四年九月十五日
新潟市東中通二番町	辯 護 士	松 木 弘 衛	同 十二年四月十一日
東京府北多摩郡武蔵野町	無	小 柳 牧 衛	同 十七年七月十三日
中 蒲 原 郡 龜 田 町	農 業	佐 藤 與 一	同 十五年一月三日
長 岡 市 觀 光 院 町	著 述 業	三 宅 正 一	同三十二年十一月二十八日
東京市牛込區早稻田町	農 業	加 藤 知 正	同 六年十一月十九日
新潟市學校町通二番町	辯 護 士	今 成 留 之 助	同 十五年十二月二十六日
南 蒲 原 郡 新 潟 村	會 社 員	佐 藤 謙 之 助	同 十九年九月十七日
東京市小石川區原町	著 述 業	増 田 義 一	同 二年十月二十一日
東京市世田ヶ谷區太子堂	會 社 員	武 田 徳 三 郎	同 五年二月三日

議員三名缺員中