5
53045

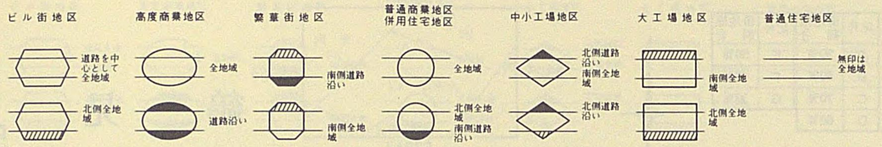

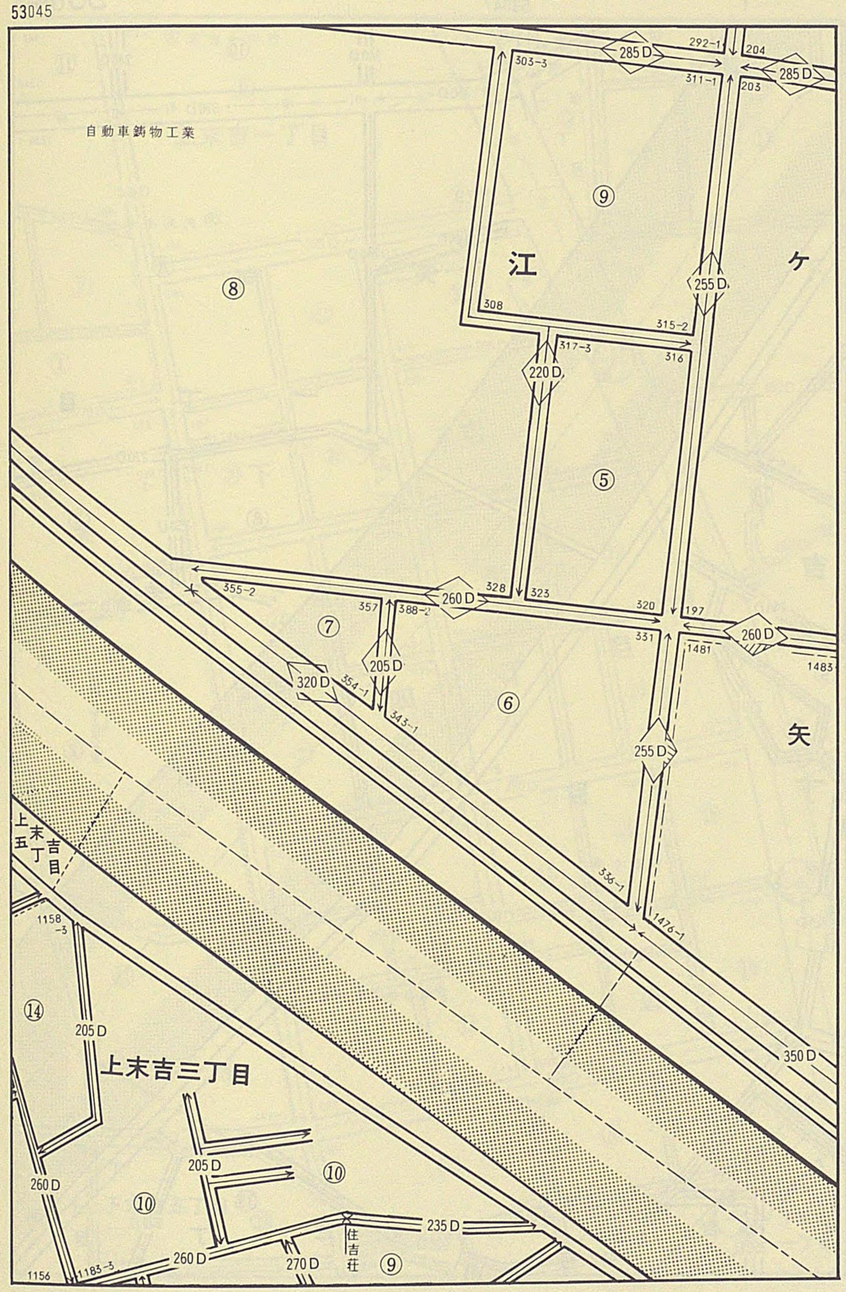

記号	借地権割合	記号	借地権割合
A	90%	E	50%
B	80%	F	40%
C	70%	G	30%
D	60%		

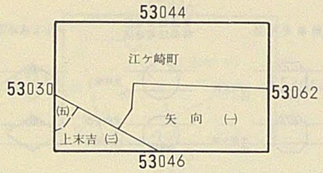

鶴見 5
53045

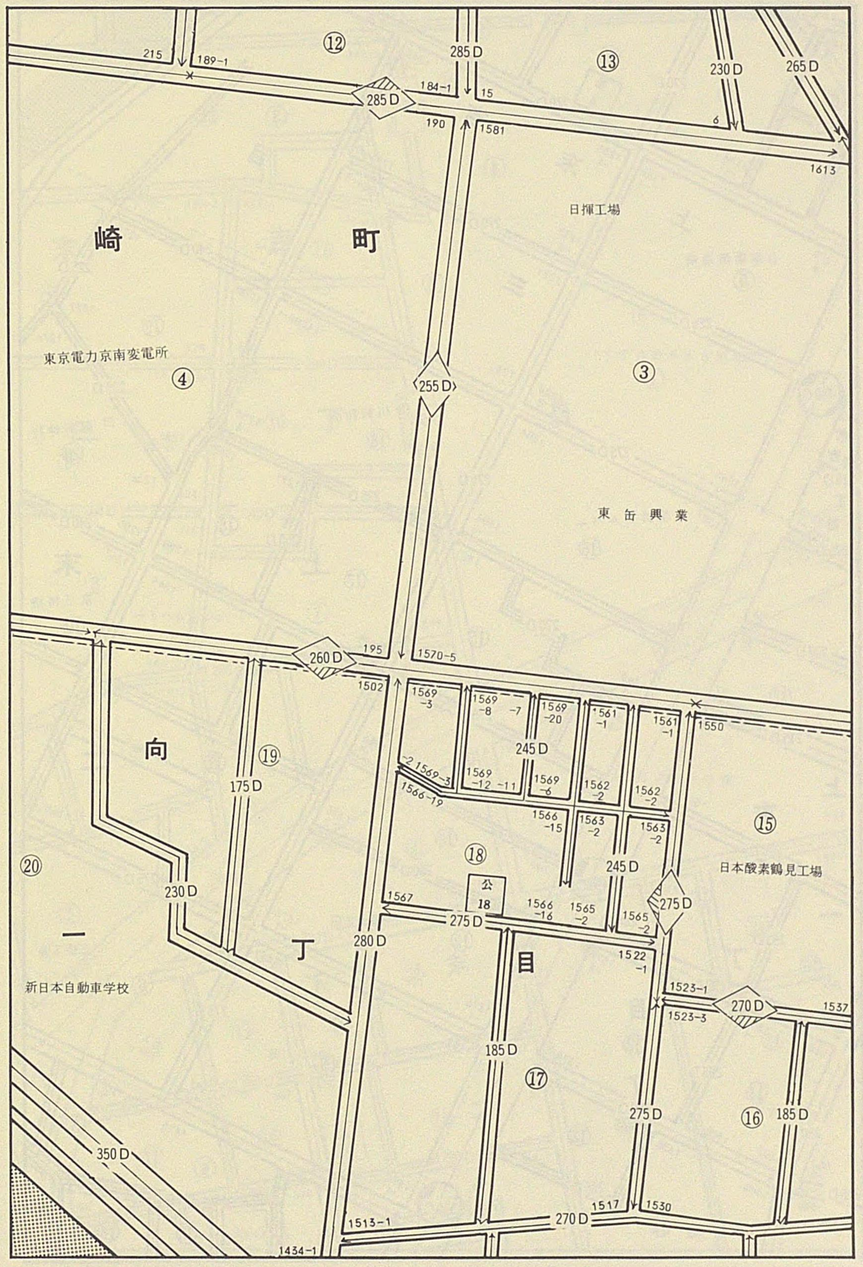

ビル街地区　道路を中心として全地域　北側全地域

高度商業地区　全地域　道路沿い

繁華街地区　南側道路沿い　南側全地域

普通商業地区併用住宅地区　全地域　北側全地域 南側道路沿い

中小工場地区　北側道路沿い 南側全地域　北側道路沿い

大工場地区　南側全地域　北側全地域

普通住宅地区　無印は全地域

記号	借地権割合	記号	借地権割合
A	90%	E	50%
B	80%	F	40%
C	70%	G	30%
D	60%		

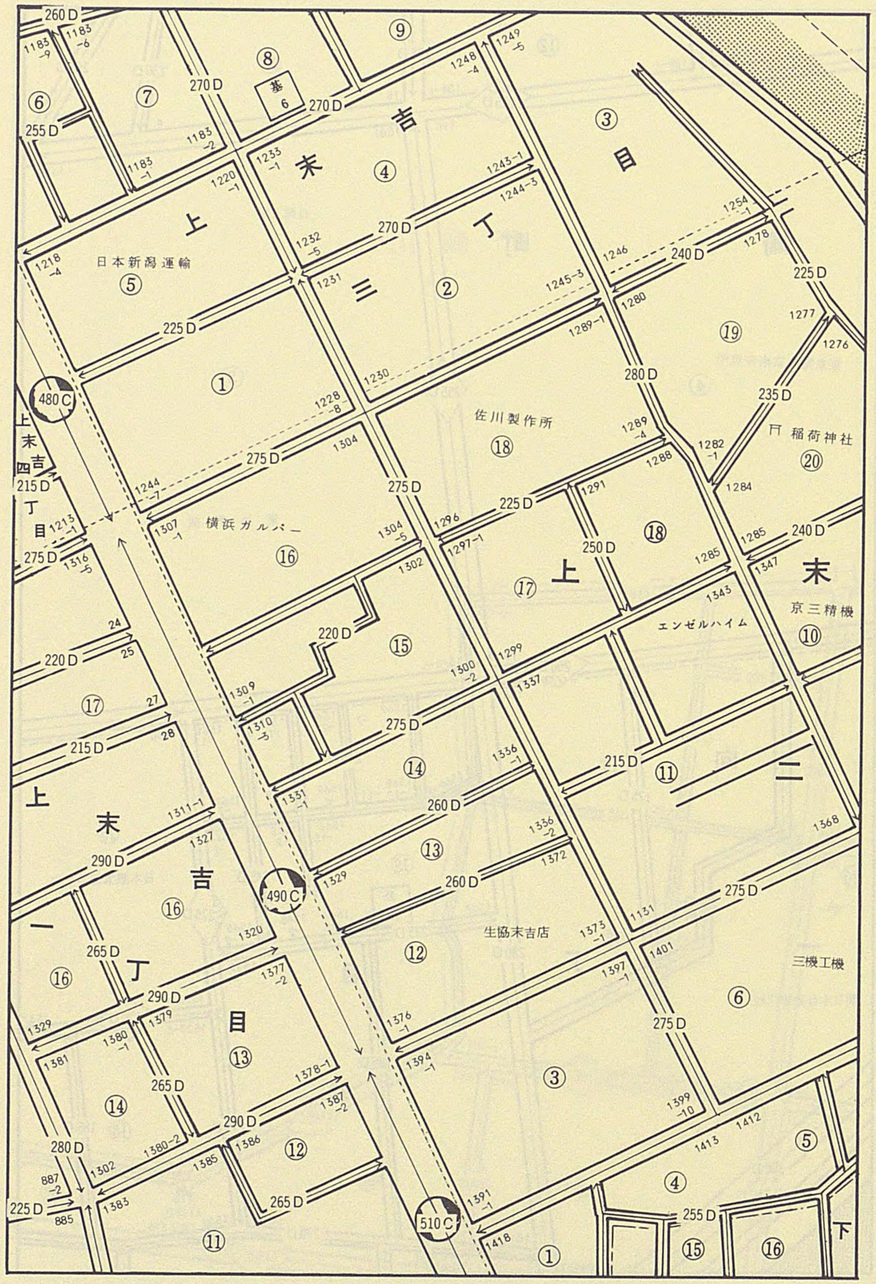

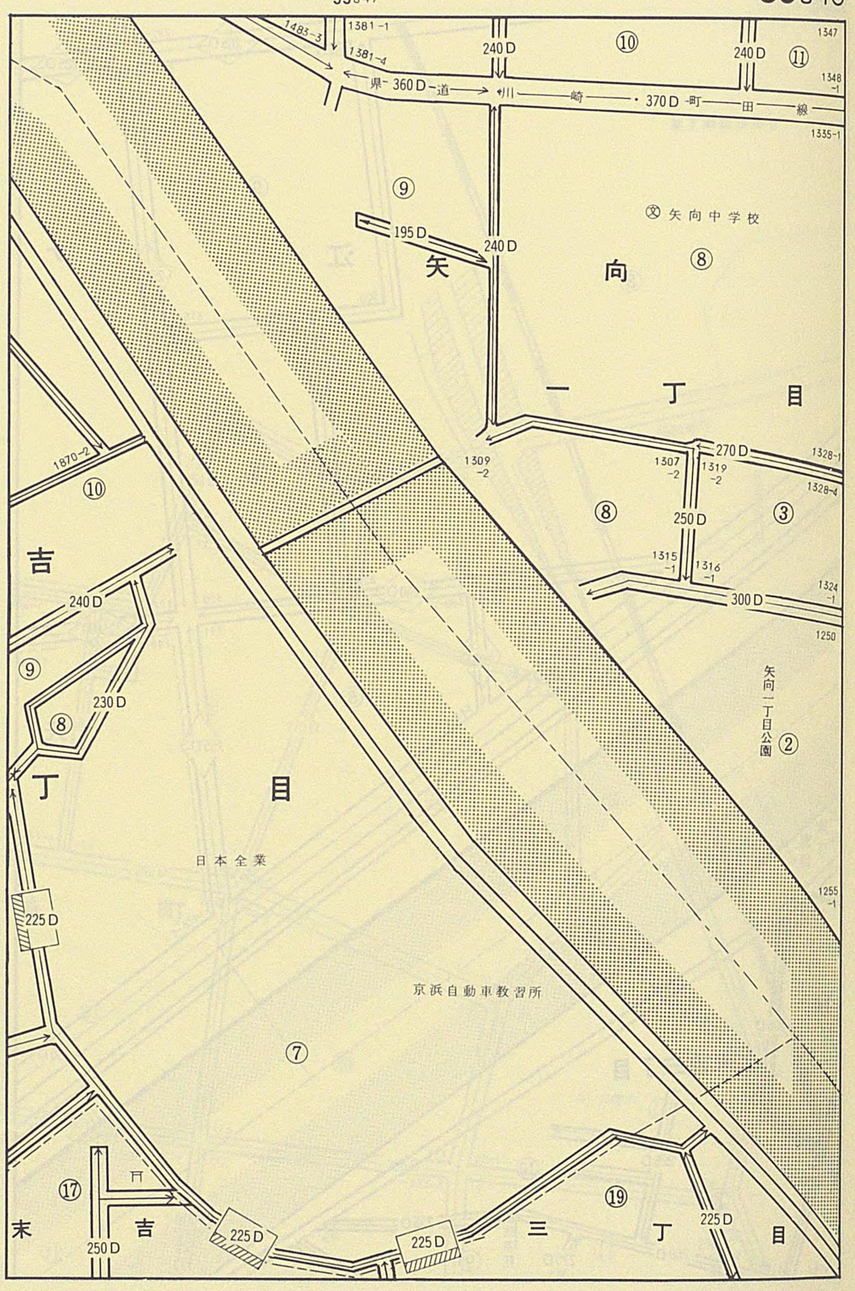

5
53047

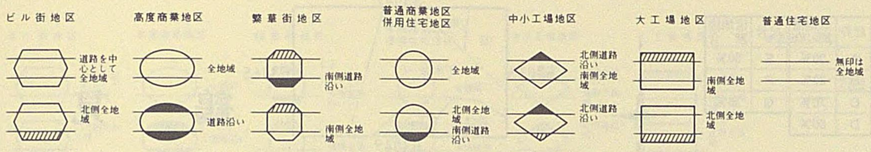

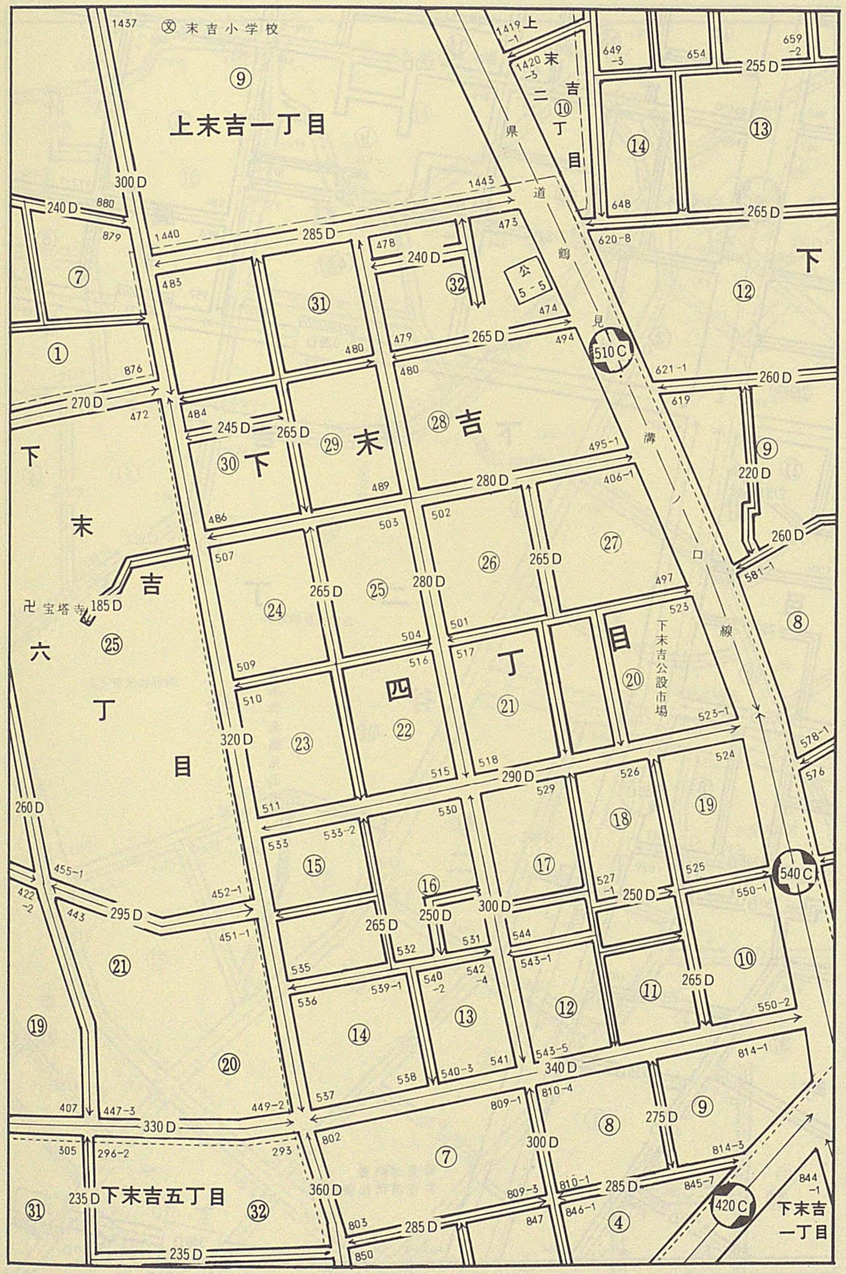

記号	借地権割合	記号	借地権割合
A	90%	E	50%
B	80%	F	40%
C	70%	G	30%
D	60%		

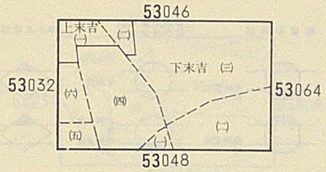

鶴見 5
53047

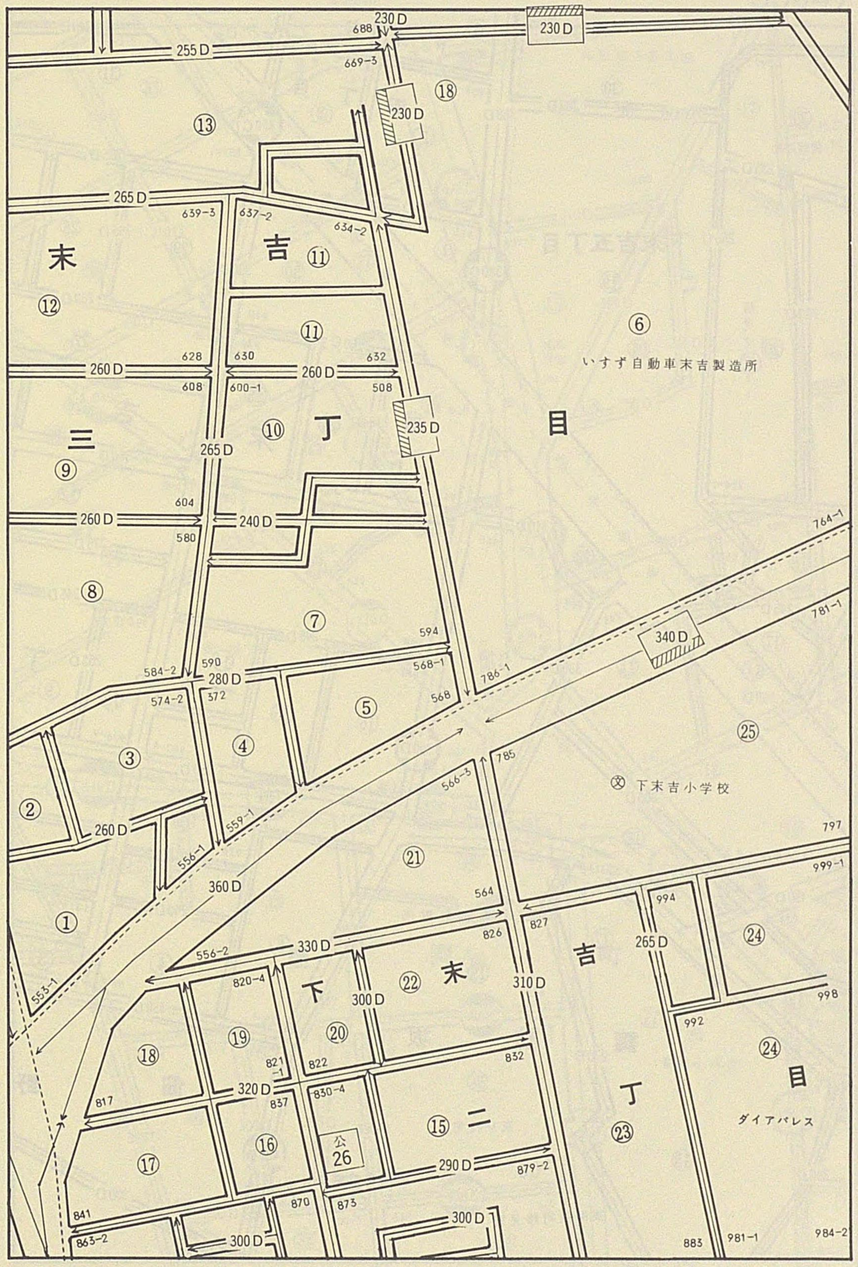

ビル街地区　高度商業地区　繁華街地区　普通商業地区併用住宅地区　中小工場地区　大工場地区　普通住宅地区

道路を中心として全地域　全地域　南側道路沿い　全地域　北側道路沿い南側全地域　南側全地域　無印は全地域

北側全地域　道路沿い　南側全地域　北側全地域南側道路沿い　北側道路沿い　北側全地域

記号	借地権割合	記号	借地権割合
A	90%	E	50%
B	80%	F	40%
C	70%	G	30%
D	60%		

53047
53033 (五) (四) 下末吉 (一) (二) 53065
諏訪坂 佃野町
53049

5
53048

鶴見 5
53048

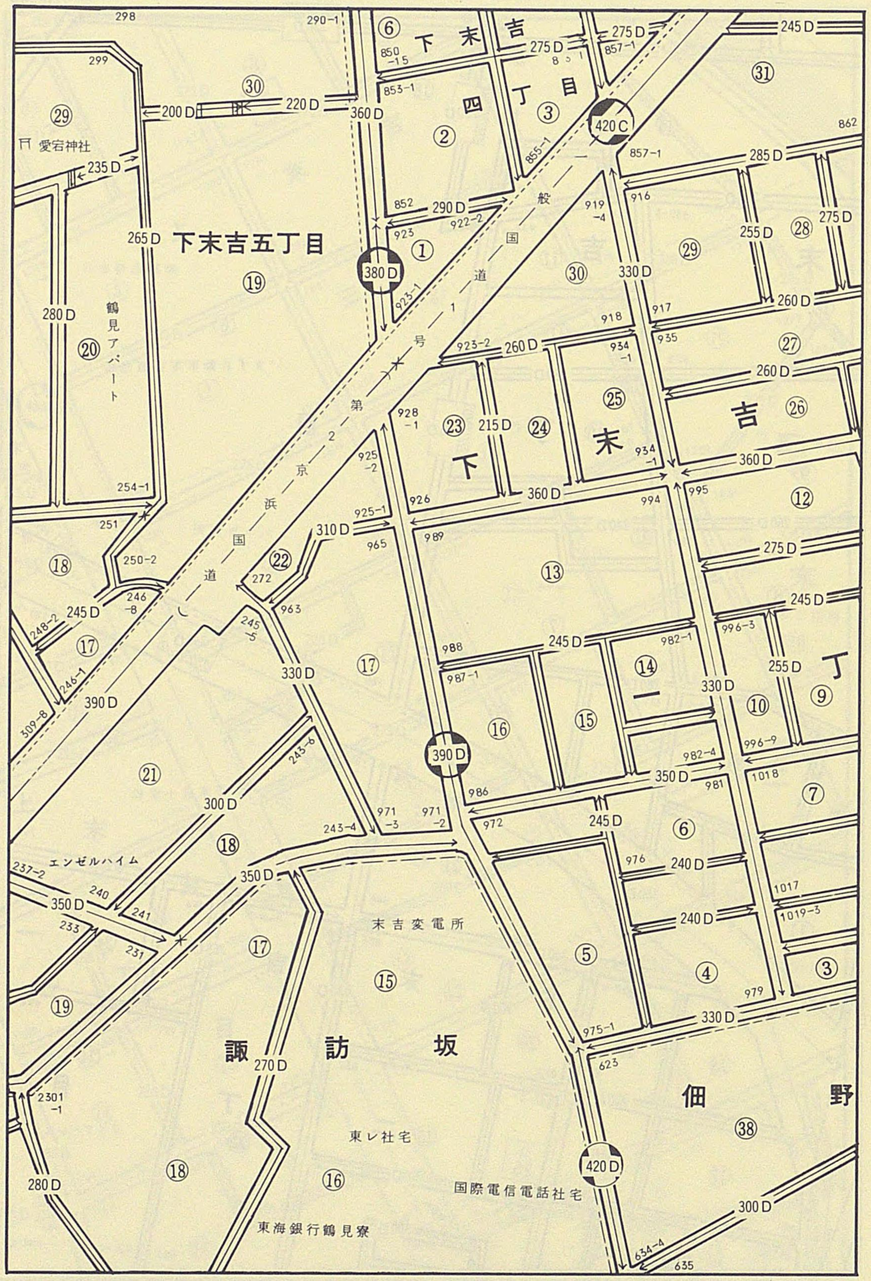

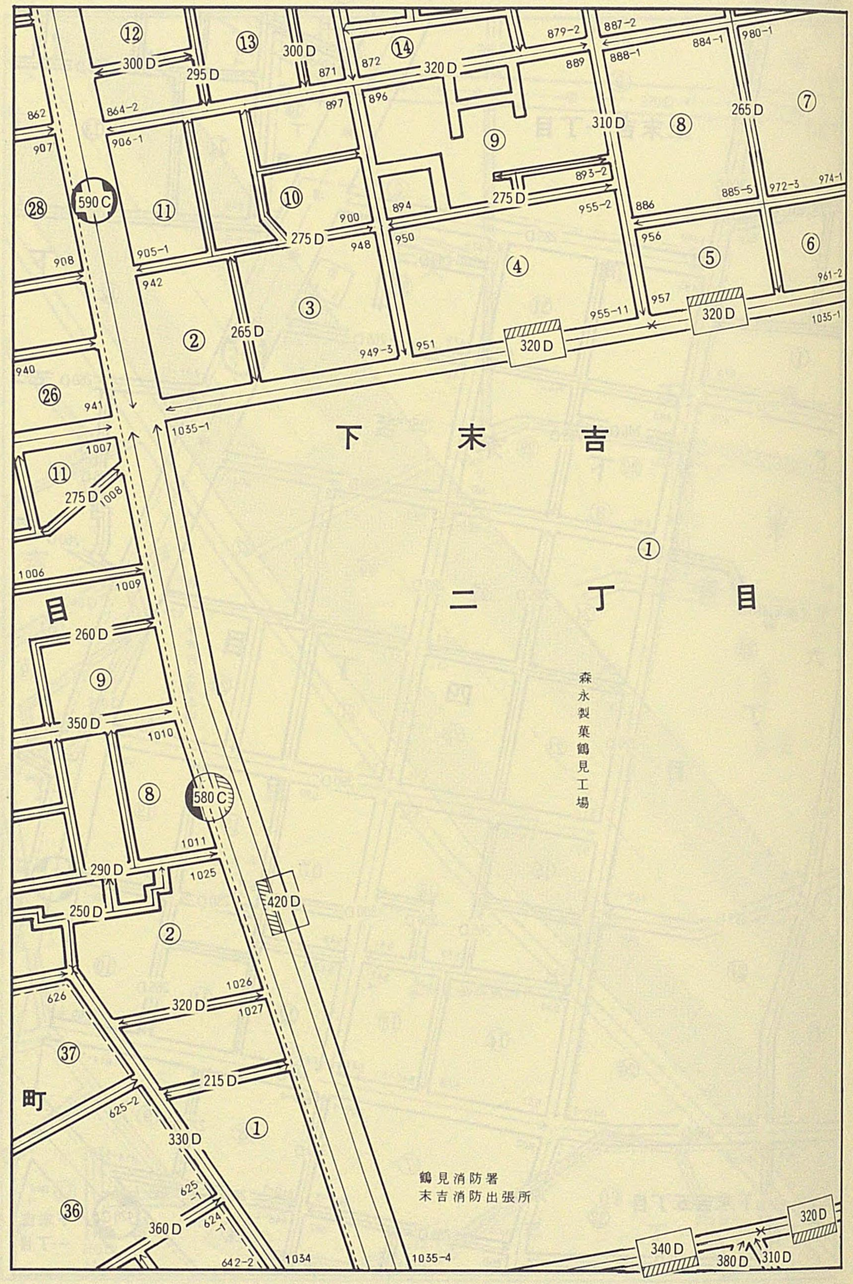

鶴見 5

53049

ビル街地区 / 高度商業地区 / 繁華街地区 / 普通商業地区 併用住宅地区 / 中小工場地区 / 大工場地区 / 普通住宅地区

記号	借地権割合	記号	借地権割合
A	90%	E	50%
B	80%	F	40%
C	70%	G	30%
D	60%		

53048 / 53034 / 53066 / 53050

諏訪坂 / 下末吉(二) / 佃野町 / 寺谷(二) / 豊岡町

諏訪坂 / 東海銀行鶴見寮 / 東寺尾マンション / 神城鶴見大教会 / 東芝電気寺谷寮 / 橋爪病院 / 若葉幼稚園 / 塚越病院 / 寺谷一丁目 / 寺谷二丁目 / 佃

山田加工紙工場 / 城南信金 / 三角派出所 / 長崎屋 / 三和銀行 / 山本ビル / 豊岡小学校 / 日本生命 / 豊岡町 / 野町

5

53050

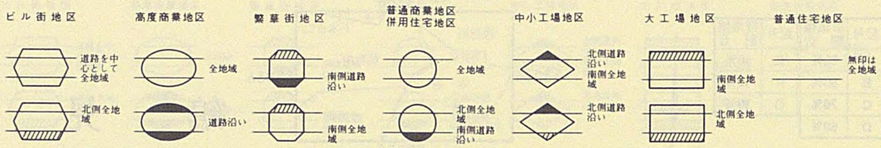

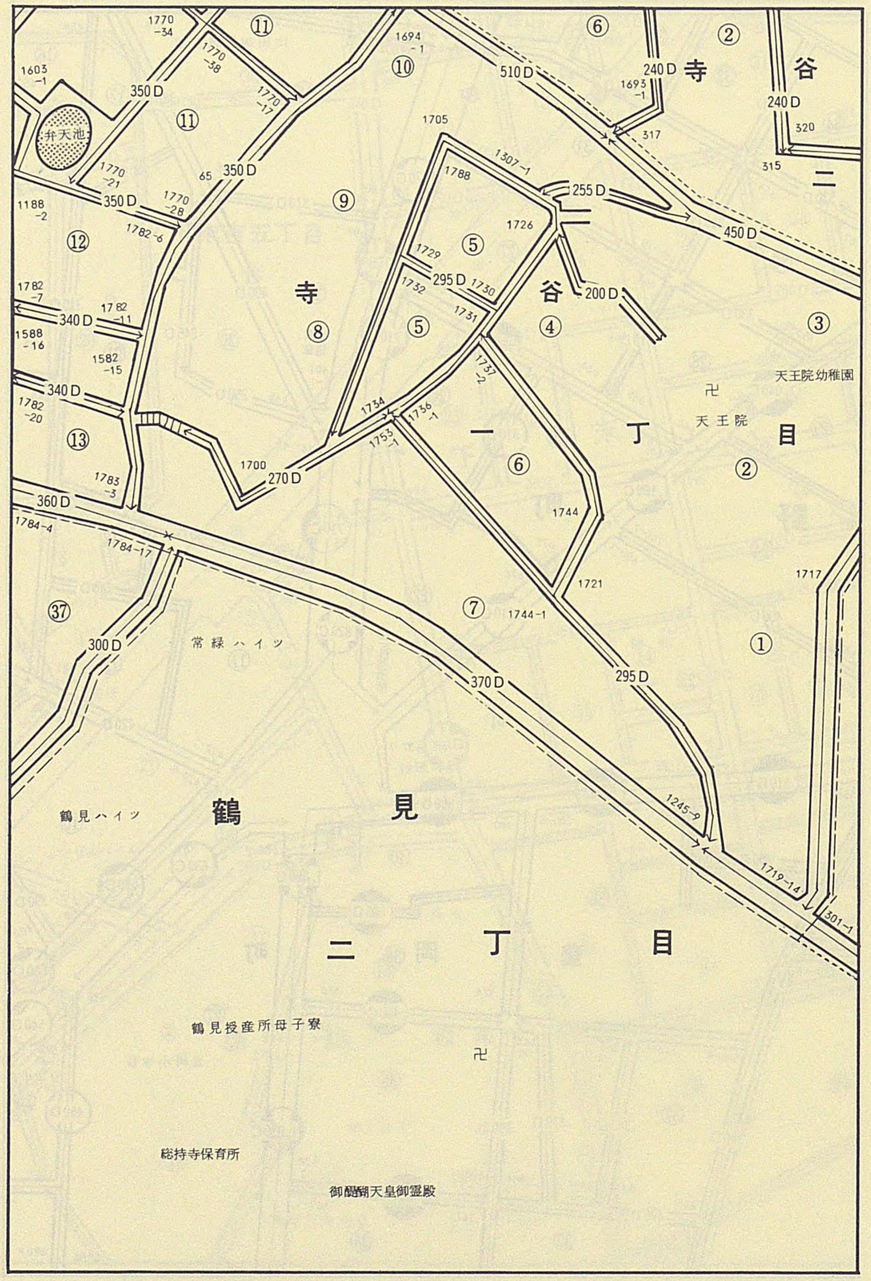

記号	借地権割合	記号	借地権割合
A	90%	E	50%
B	80%	F	40%
C	70%	G	30%
D	60%		

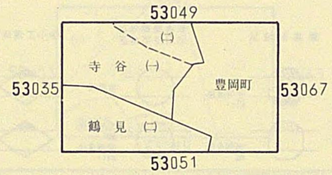

鶴見 5

53050

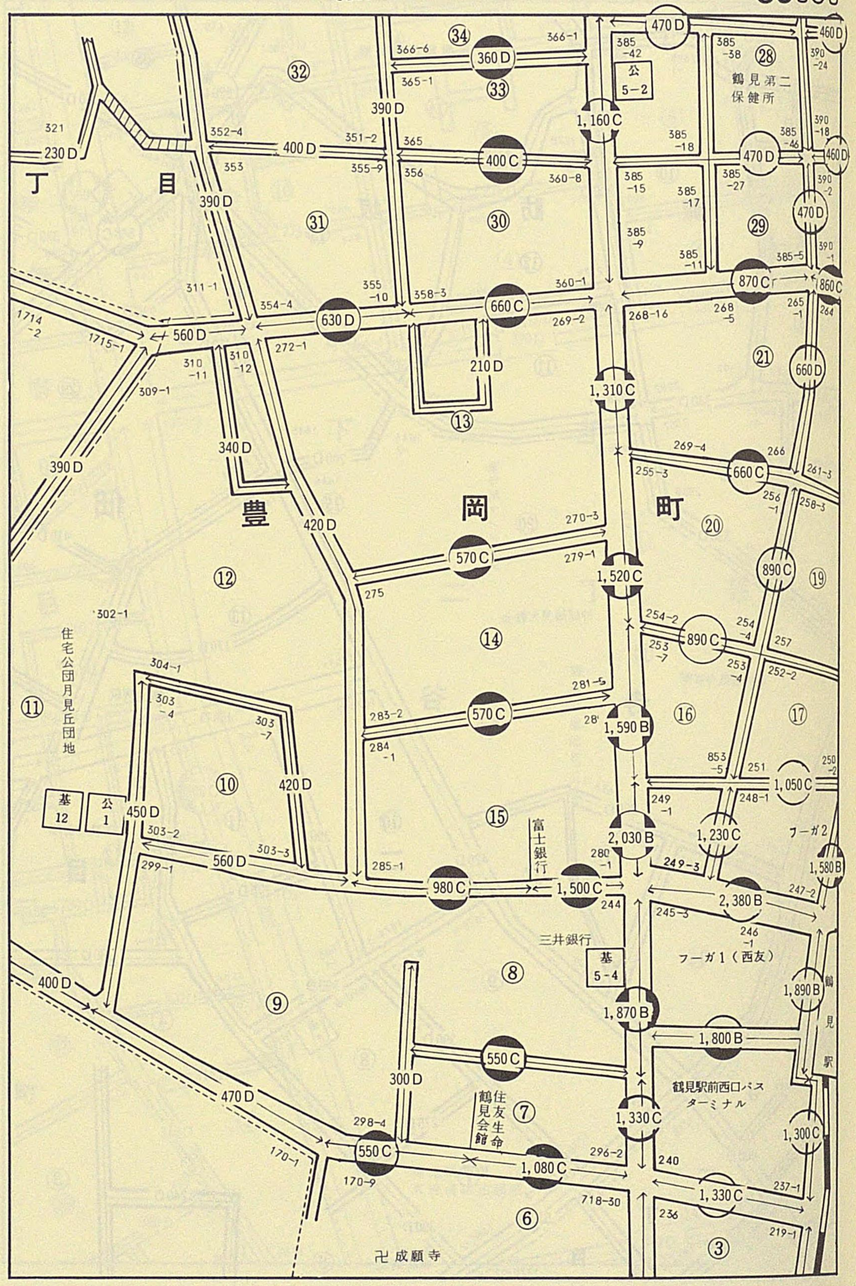

ビル街地区 / 高度商業地区 / 繁華街地区 / 普通商業地区併用住宅地区 / 中小工場地区 / 大工場地区 / 普通住宅地区

記号	借地権割合	記号	借地権割合
A	90%	E	50%
B	80%	F	40%
C	70%	G	30%
D	60%		

53050 / 53036 / 53068 / 53052

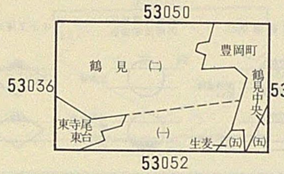

鶴見 5

53051

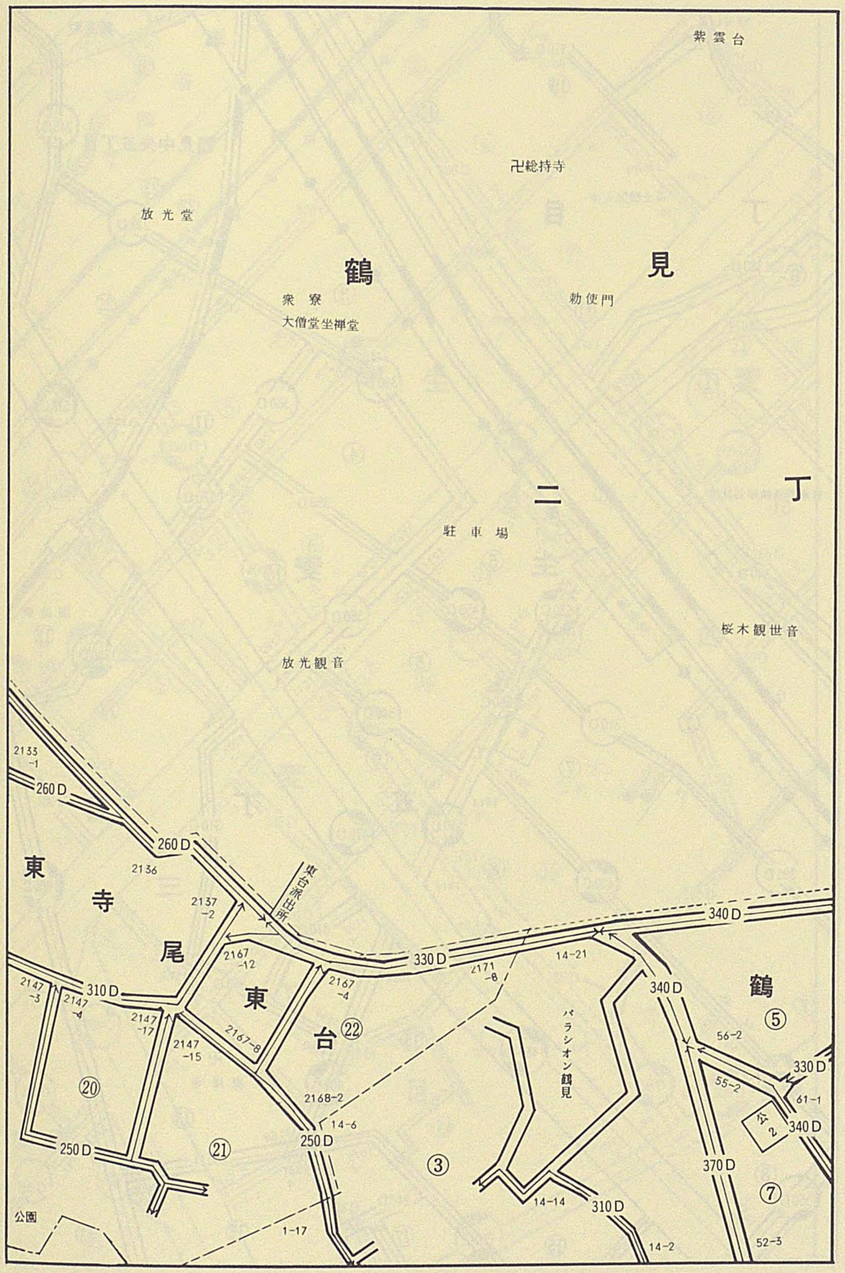

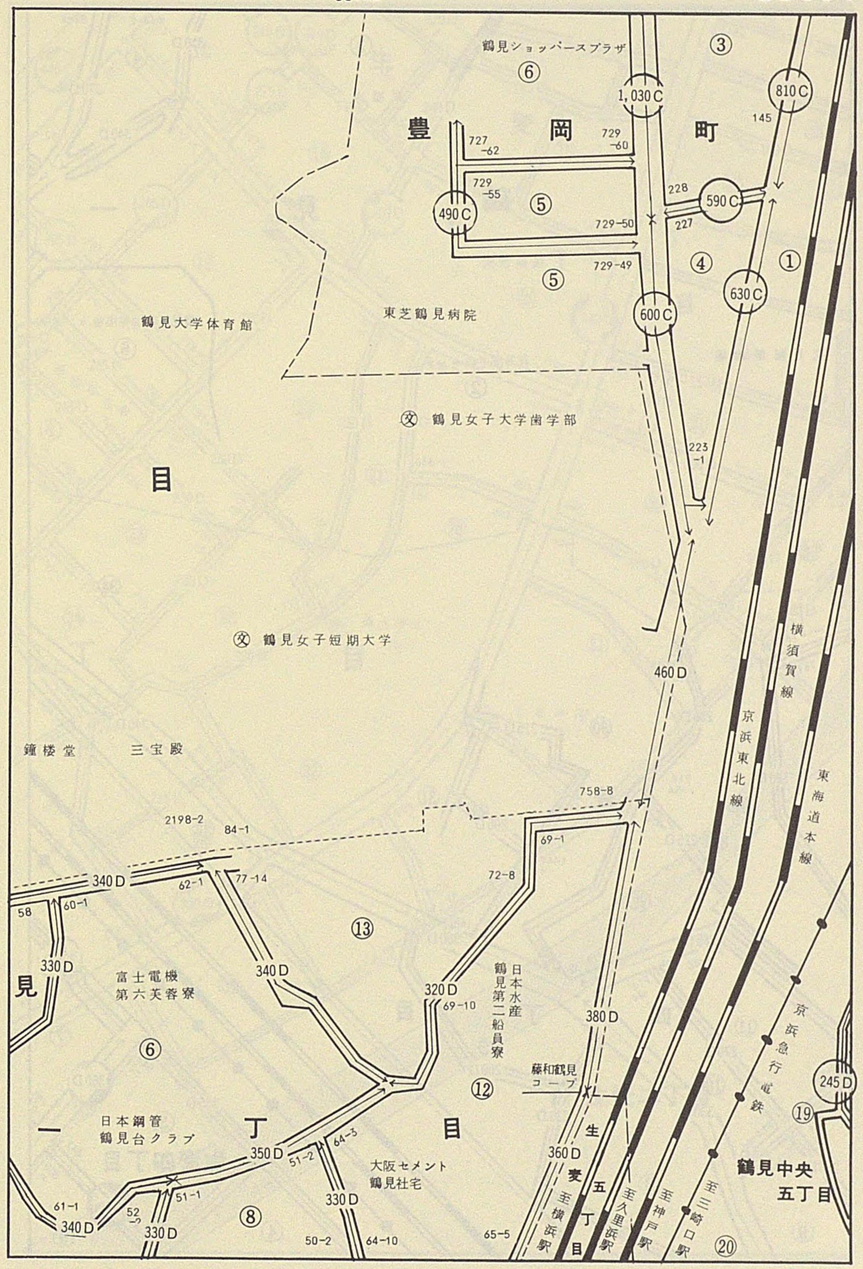

ビル街地区　高度商業地区　繁華街地区　普通商業地区併用住宅地区　中小工場地区　大工場地区　普通住宅地区

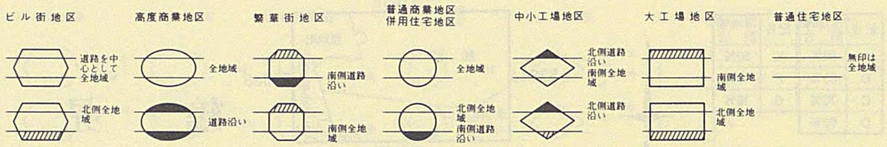

記号	借地権割合	記号	借地権割合
A	90%	E	50%
B	80%	F	40%
C	70%	G	30%
D	60%		

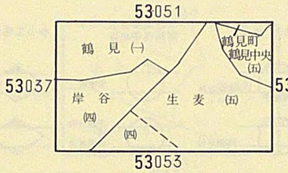

5 鶴見 5

53052

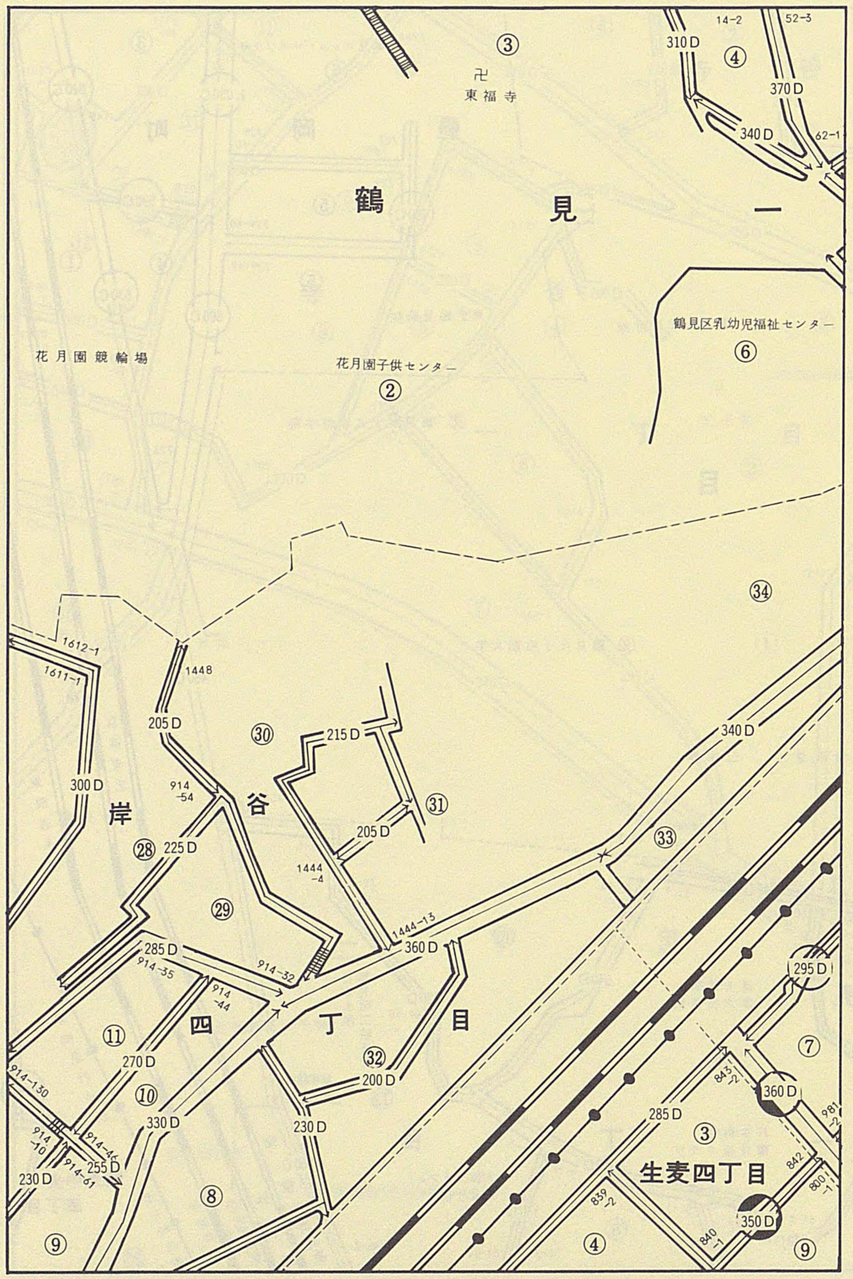

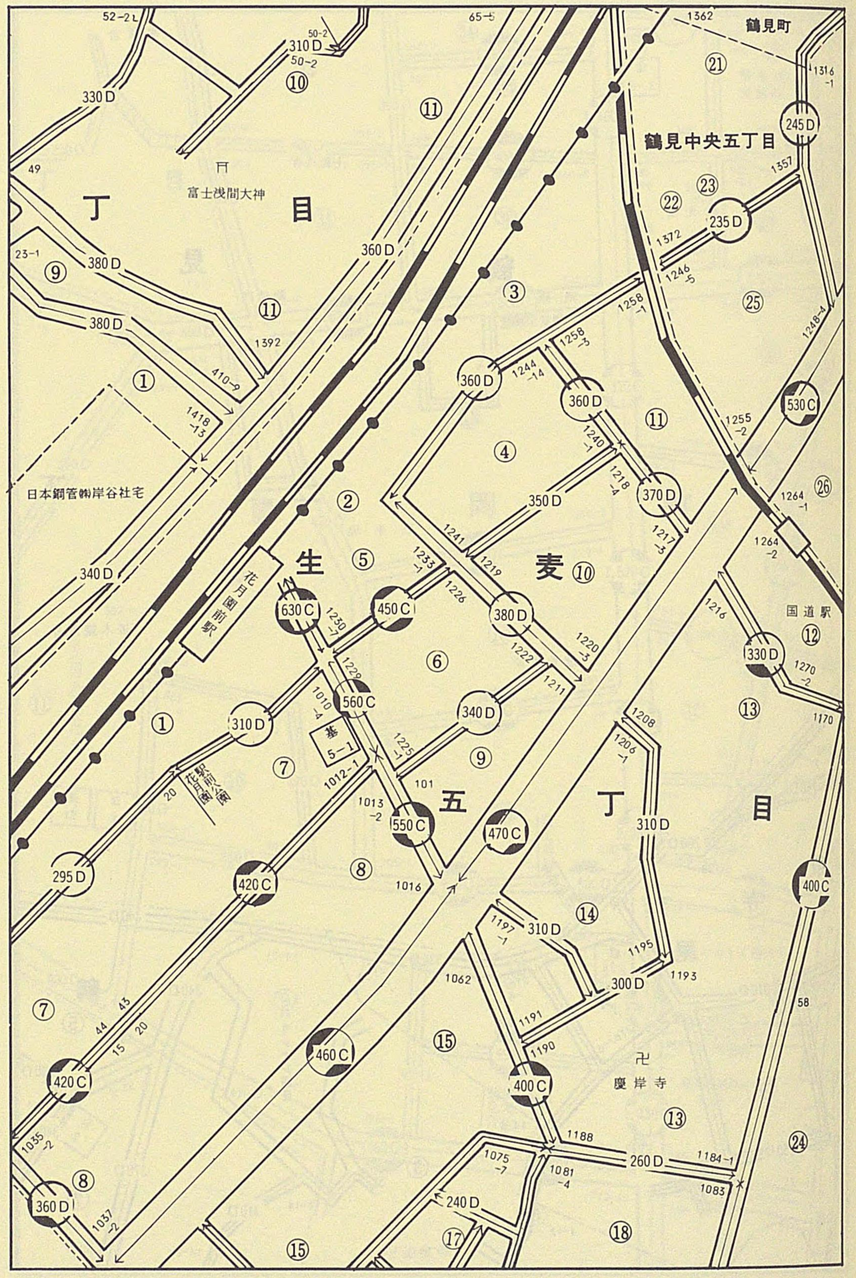

鶴見 5

53053

ビル街地区 / 高度商業地区 / 繁華街地区 / 普通商業地区 併用住宅地区 / 中小工場地区 / 大工場地区 / 普通住宅地区

道路を中心として全地域 / 北側全地域 / 全地域 / 道路沿い / 南側道路沿い / 南側全地域 / 全地域 / 北側全地域 南側道路沿い / 北側道路沿い / 北側全地域 南側道路沿い / 南側全地域 / 北側全地域 / 無印は全地域

記号	借地権割合	記号	借地権割合
A	90%	E	50%
B	80%	F	40%
C	70%	G	30%
D	60%		

53052 / 53038 / 53070 / 53054

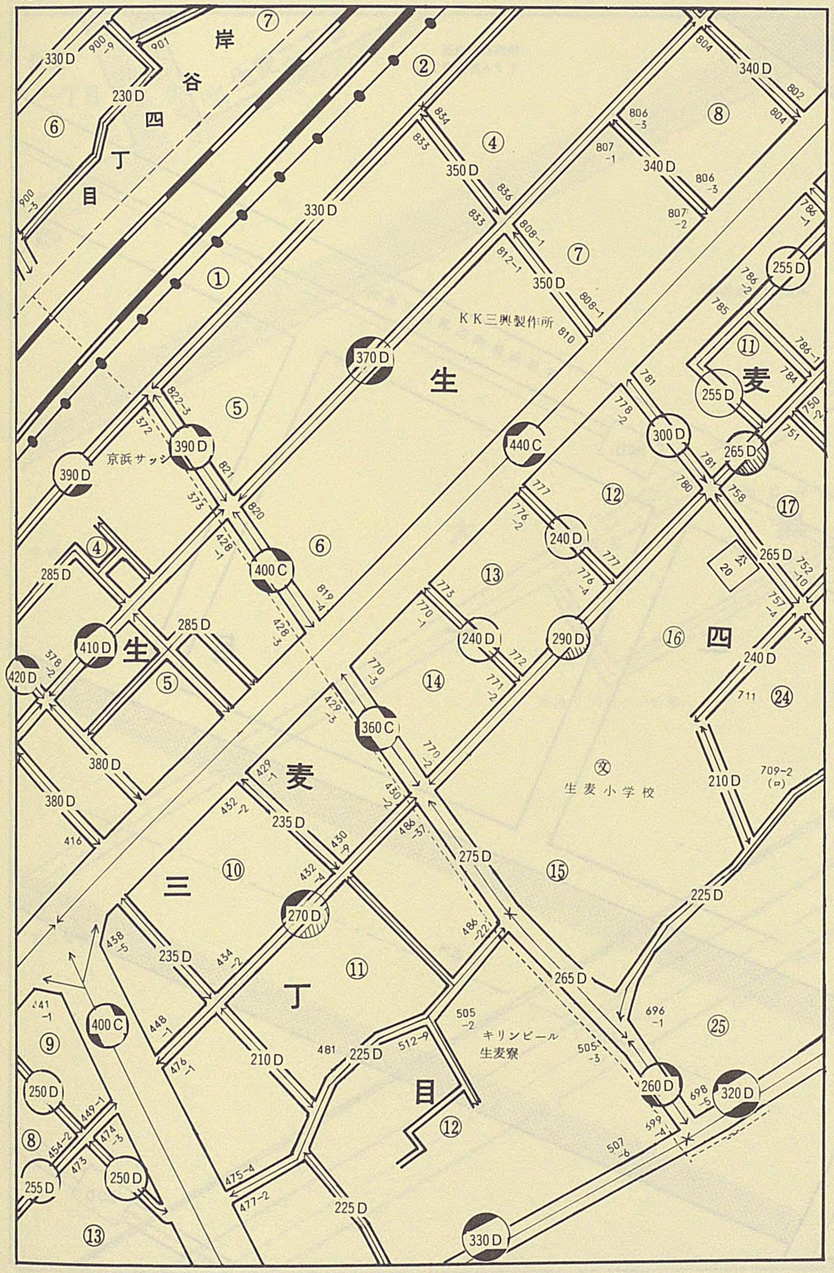

5
53054

ビル街地区　高度商業地区　繁華街地区　普通商業地区併用住宅地区　中小工場地区　大工場地区　普通住宅地区

道路を中心として全地域　北側全地域　全地域　道路沿い　南側道路沿い　南側全地域　全地域　北側全地域南側道路沿い　北側道路沿い南側全地域　北側道路沿い　南側全地域　北側全地域　無印は全地域

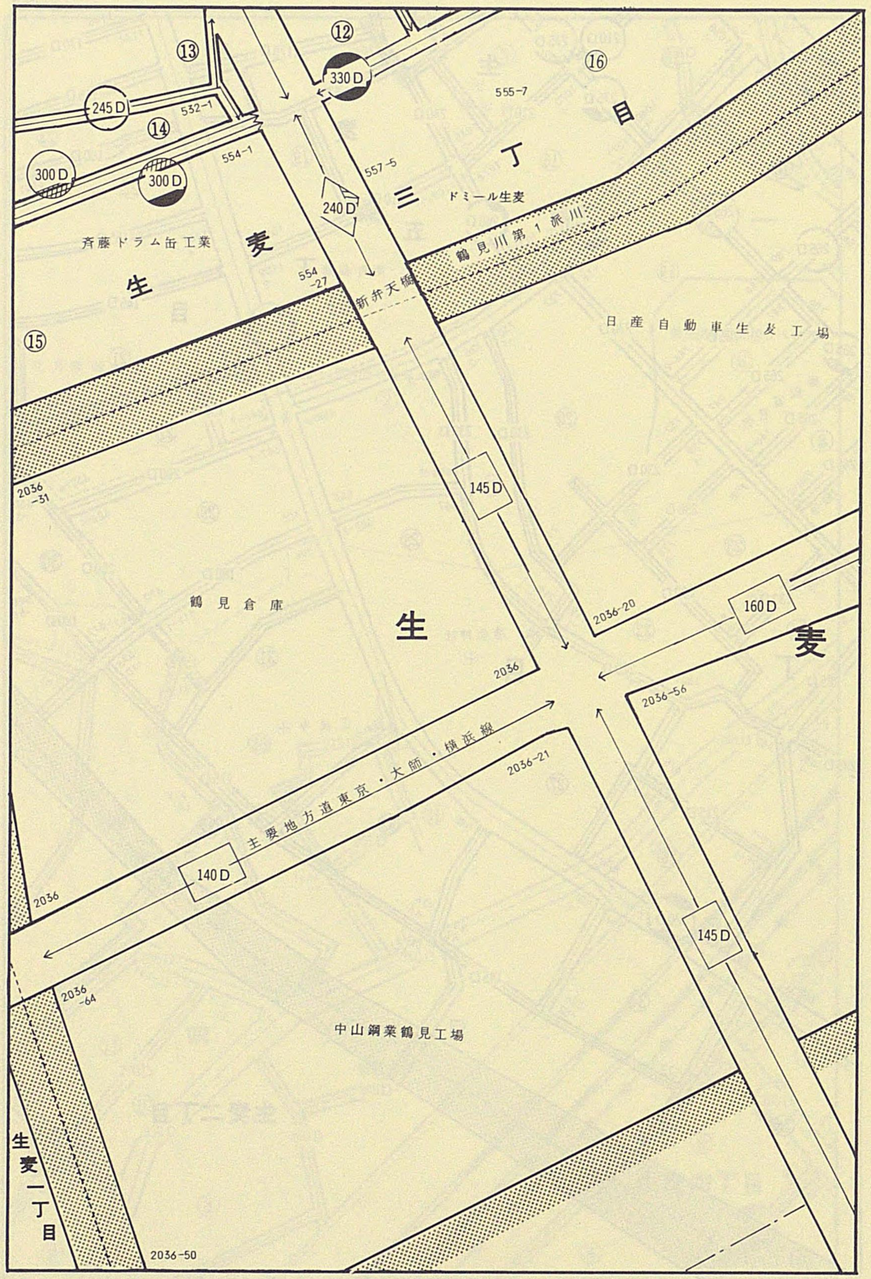

記号	借地権割合	記号	借地権割合
A	90%	E	50%
B	80%	F	40%
C	70%	G	30%
D	60%		

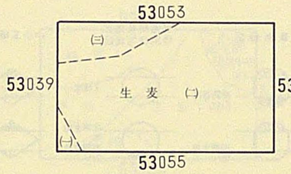

鶴見 5
53054



ビル街地区 — 道路を中心として全地域 / 北側全地域

高度商業地区 — 全地域 / 道路沿い

繁華街地区 — 南側道路沿い / 南側全地域

普通商業地区 併用住宅地区 — 全地域 / 北側全地域 南側道路沿い

中小工場地区 — 北側道路沿い 南側全地域 / 北側道路沿い

大工場地区 — 南側全地域 / 北側全地域

普通住宅地区 — 無印は全地域

記号	借地権割合	記号	借地権割合
A	90%	E	50%
B	80%	F	40%
C	70%	G	30%
D	60%		

5 53055

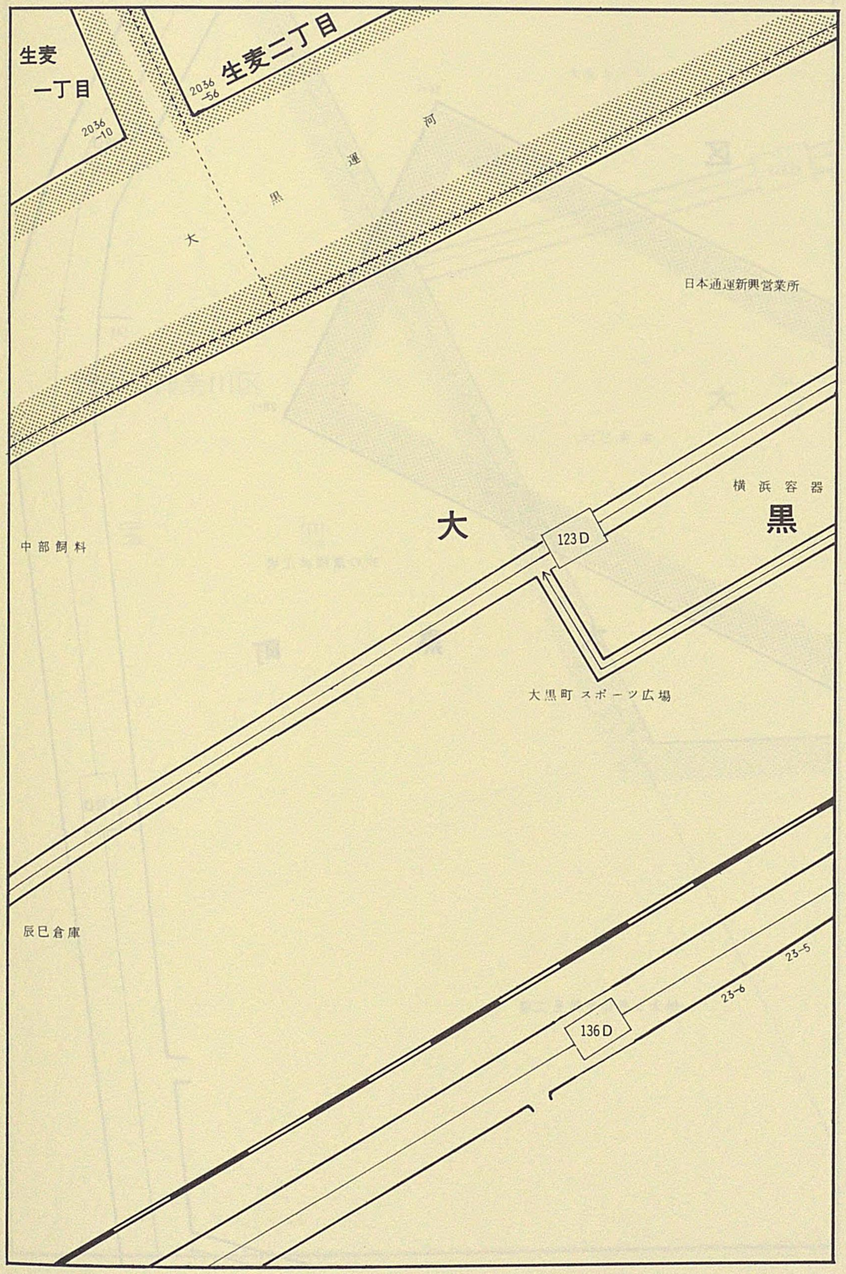

53054
53040 大黒町 53072
53056

鶴見 5 53055

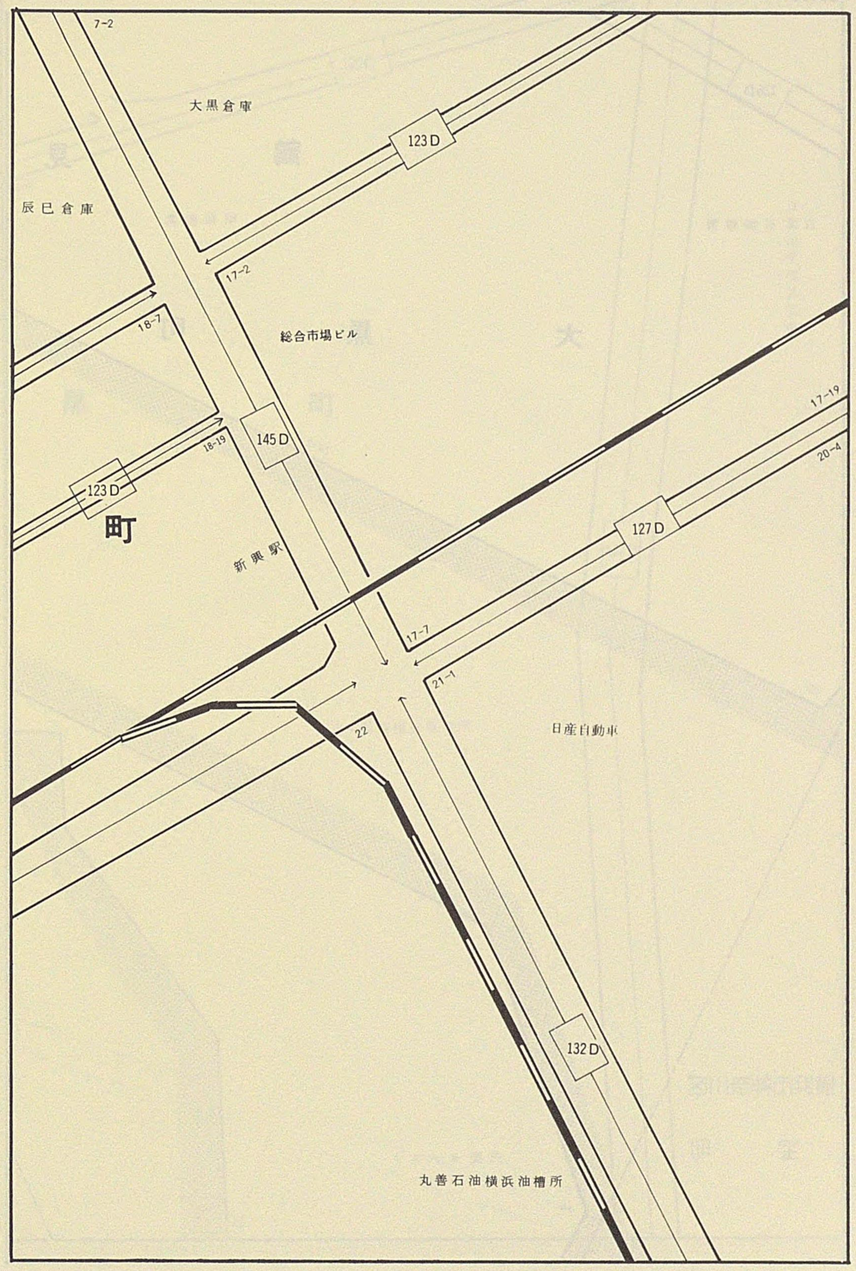

ビル街地区
道路を中心として全地域
北側全地域

高度商業地区
全地域
道路沿い

繁華街地区
南側道路沿い
南側全地域

普通商業地区
併用住宅地区
全地域
北側全地域
南側道路沿い

中小工場地区
北側道路沿い
南側全地域
北側道路沿い

大工場地区
南側全地域
北側全地域

普通住宅地区
無印は全地域

記号	借地権割合	記号	借地権割合
A	90%	E	50%
B	80%	F	40%
C	70%	G	30%
D	60%		

53055
53041 宝町 大黒町 53073
53057

鶴見 5

53056

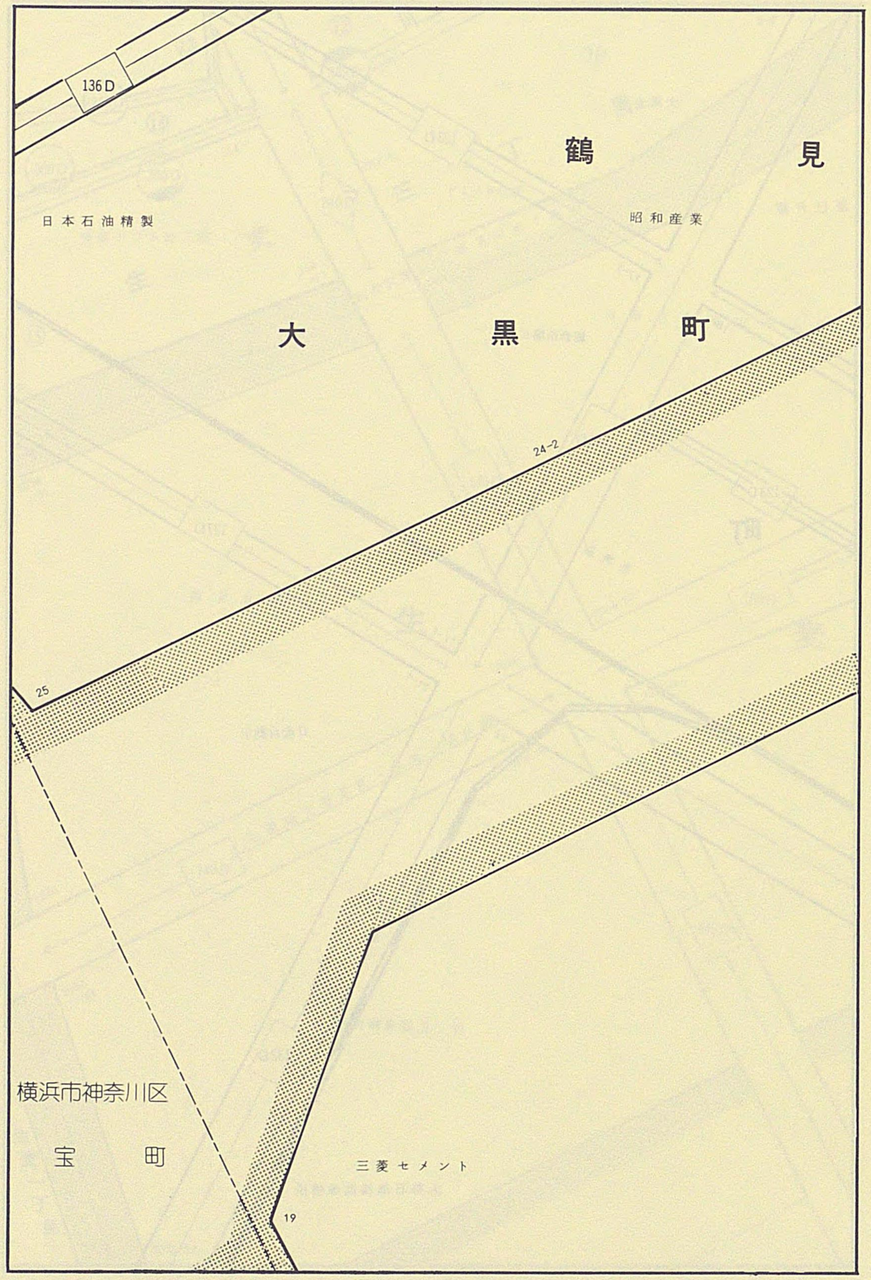

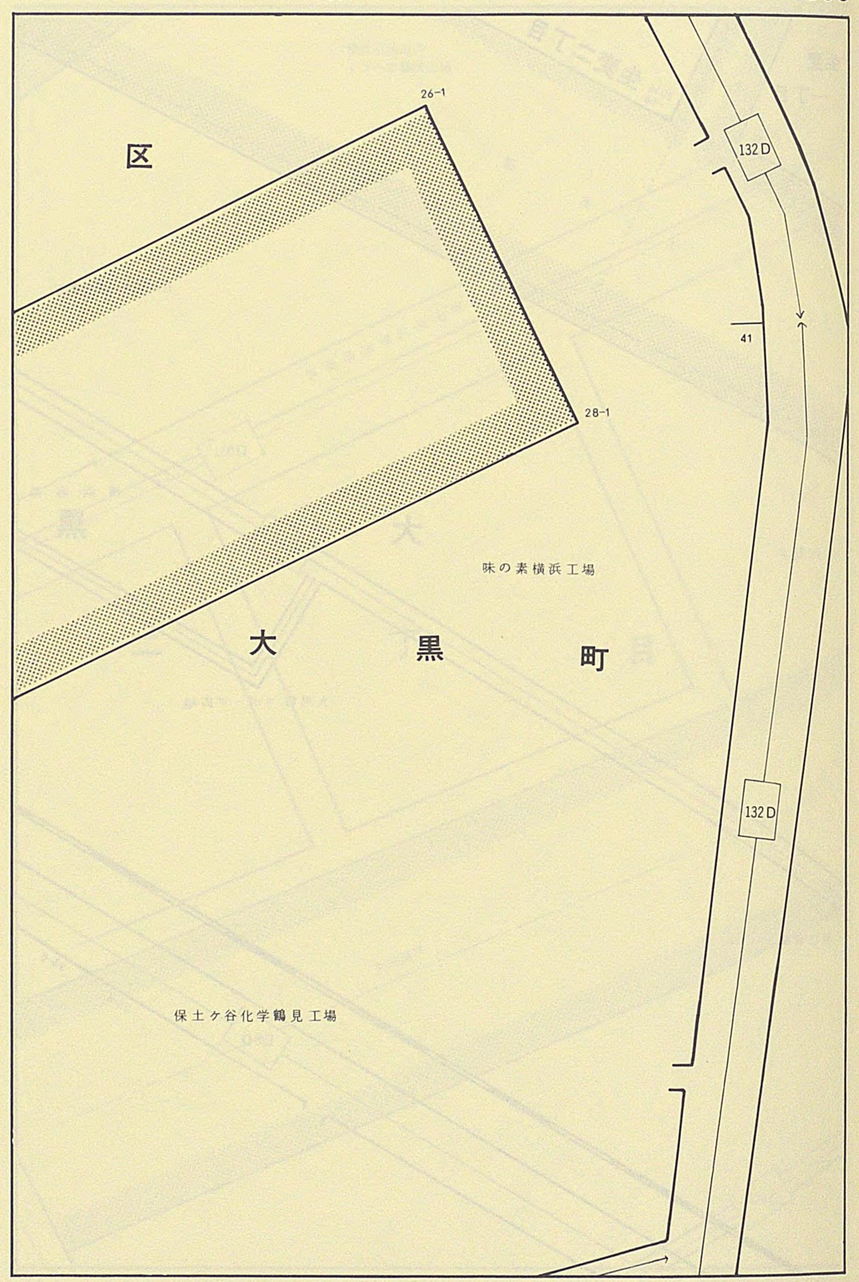

5
53057

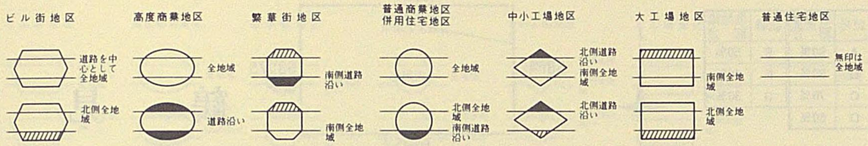

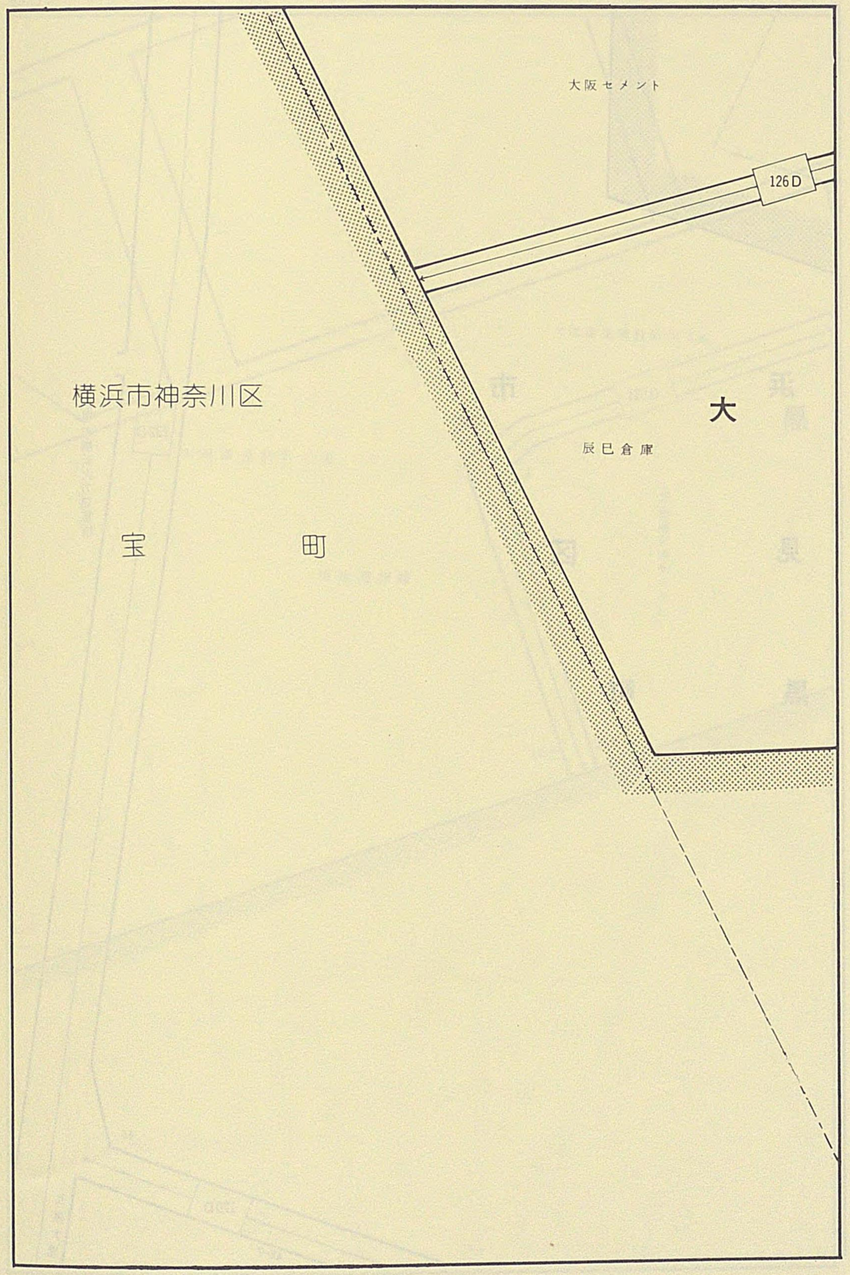

記号	借地権割合	記号	借地権割合
A	90%	E	50%
B	80%	F	40%
C	70%	G	30%
D	60%		

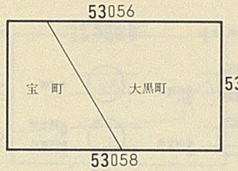

鶴見 5
53057

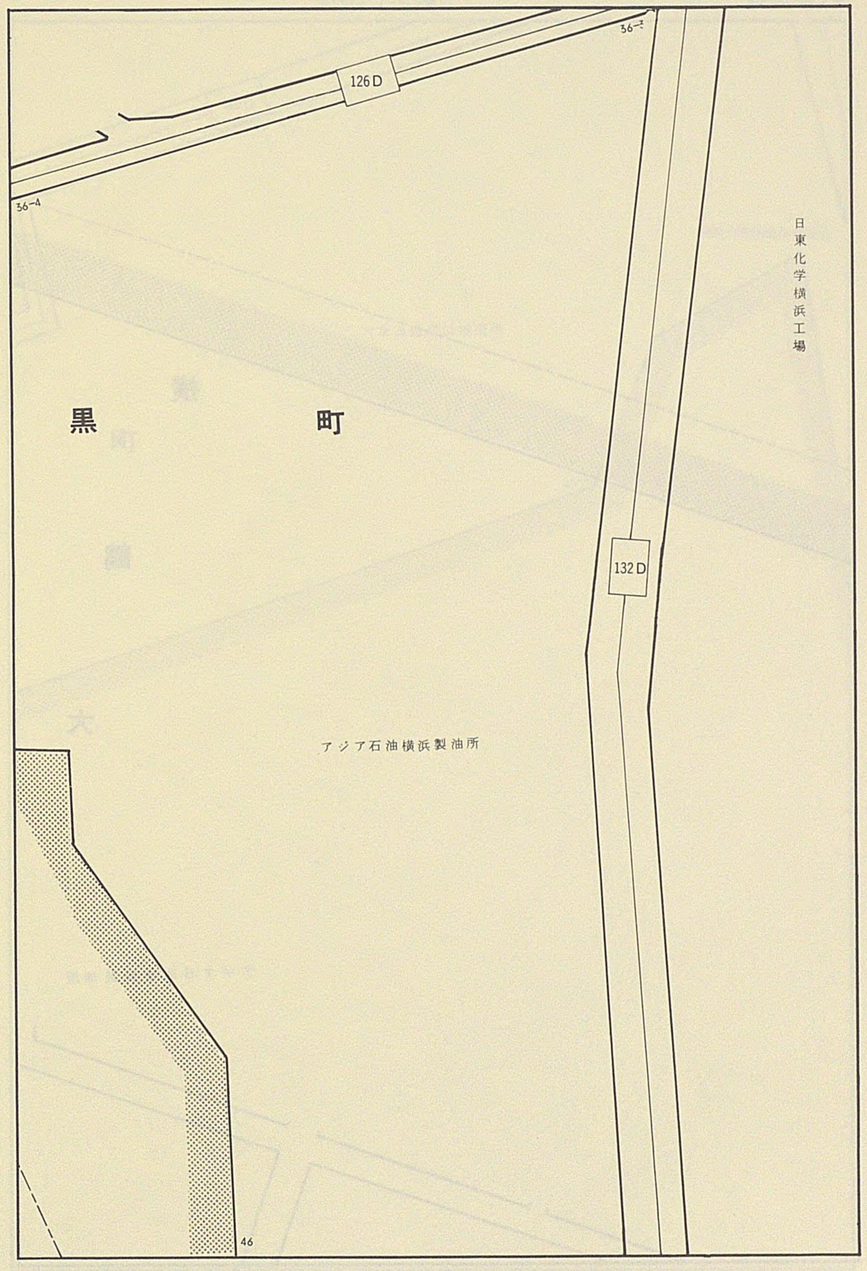

5
53058

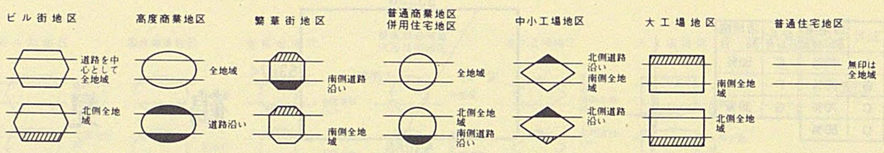

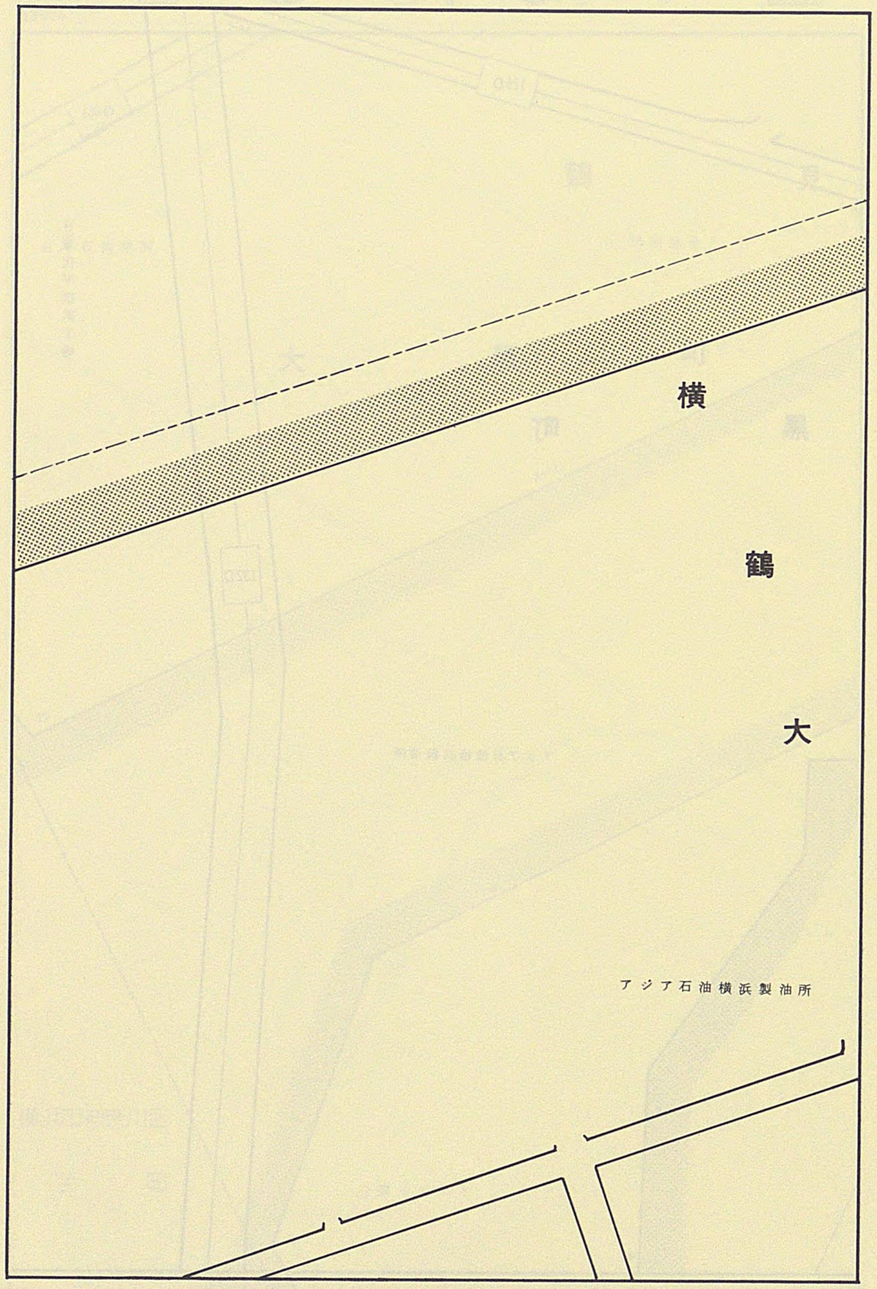

記号	借地権割合	記号	借地権割合
A	90%	E	50%
B	80%	F	40%
C	70%	G	30%
D	60%		

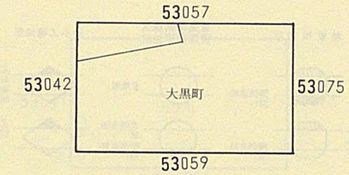

鶴見 5
53058

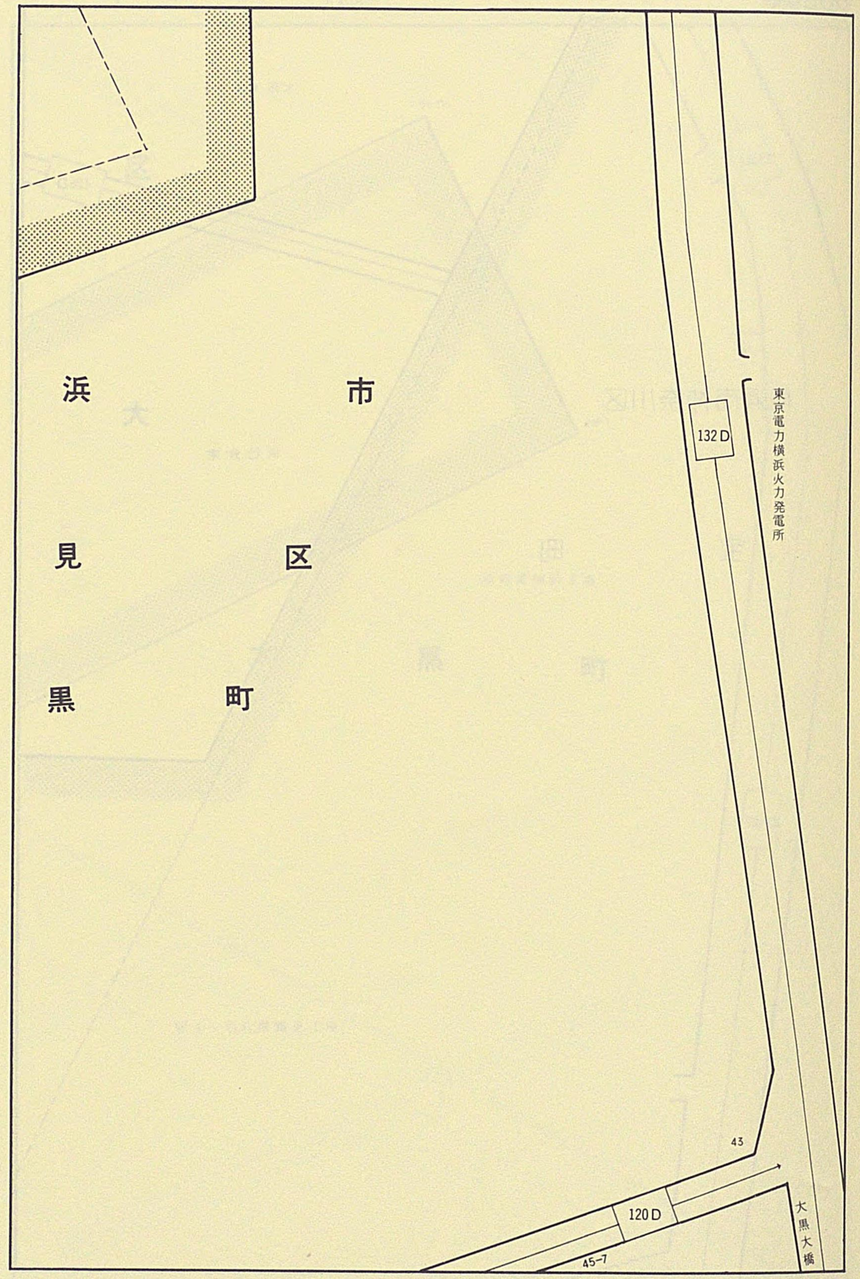

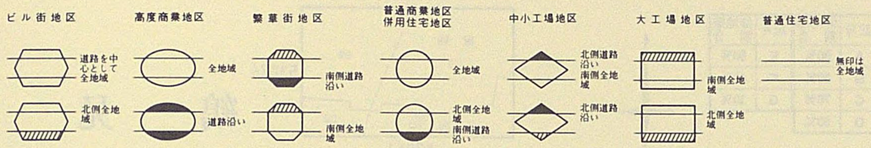

5
53059

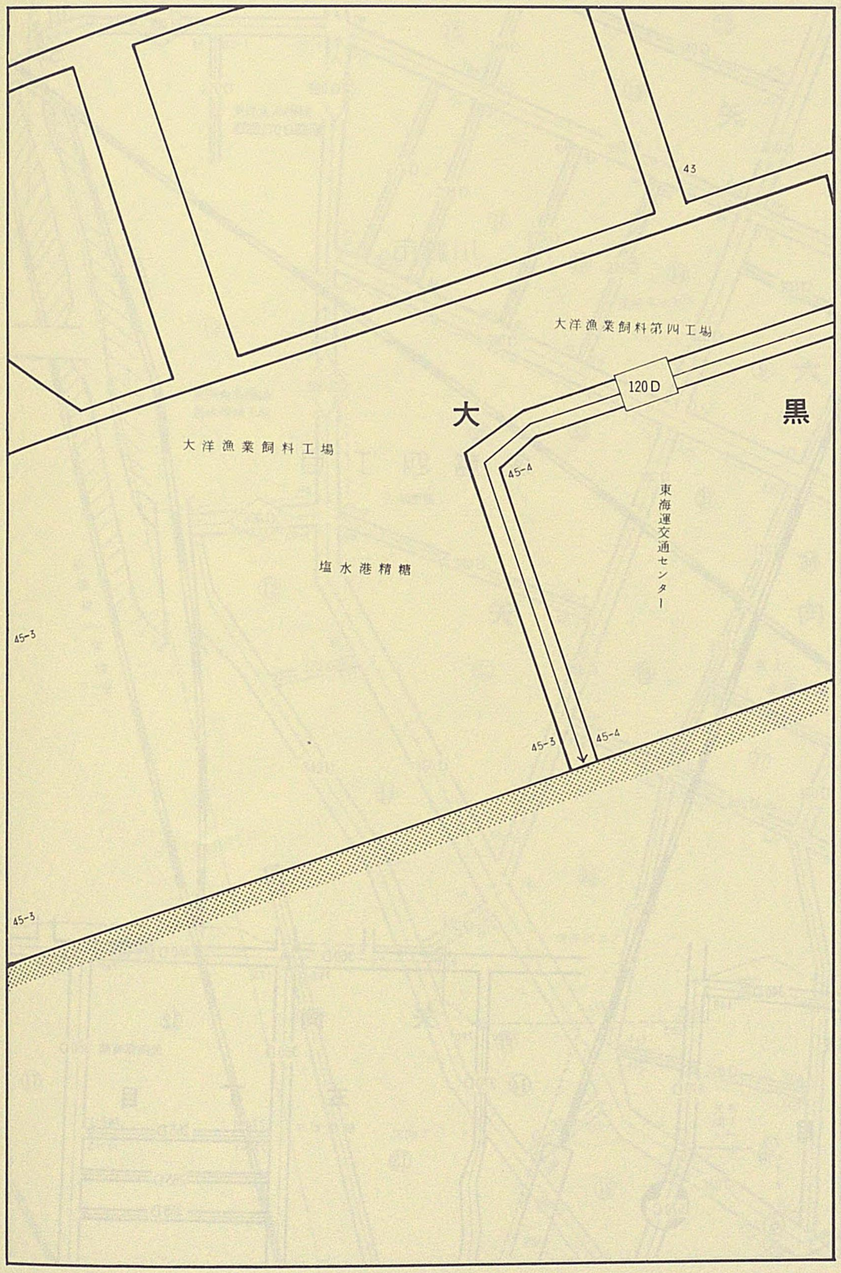

記号	借地権割合	記号	借地権割合
A	90%	E	50%
B	80%	F	40%
C	70%	G	30%
D	60%		

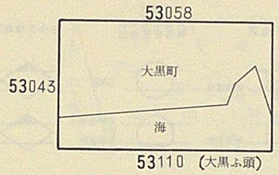

鶴見 5
53059

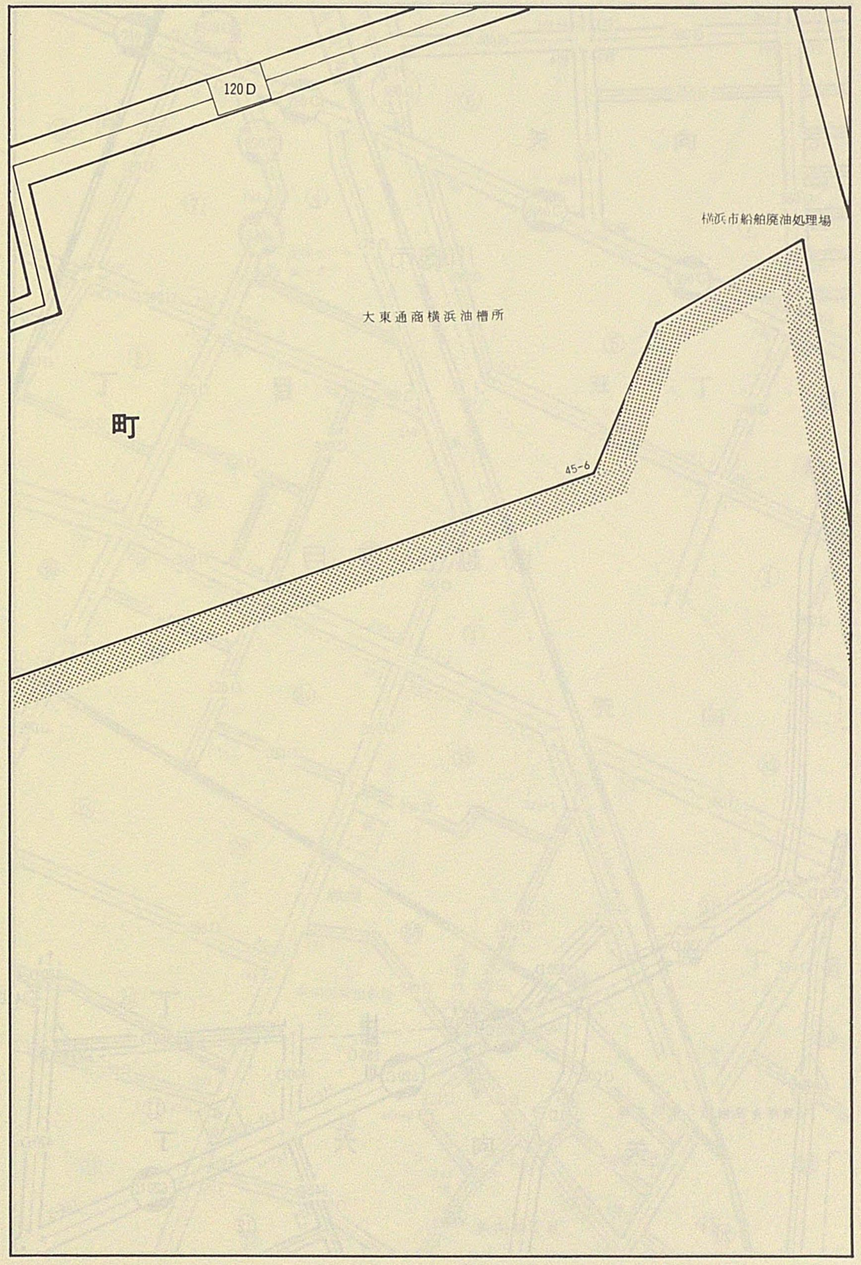

ビル街地区　高度商業地区　繁華街地区　普通商業地区併用住宅地区　中小工場地区　大工場地区　普通住宅地区

道路を中心として全地域　北側全地域　全地域　道路沿い　南側道路沿い　南側全地域　全地域　北側全地域南側道路沿い　北側道路沿い南側全地域　北側道路沿い　南側全地域　北側全地域　無印は全地域

記号	借地権割合	記号	借地権割合
A	90%	E	50%
B	80%	F	40%
C	70%	G	30%
D	60%		

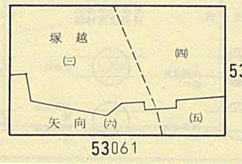

53076
53061

5
53060

鶴見 5
53060

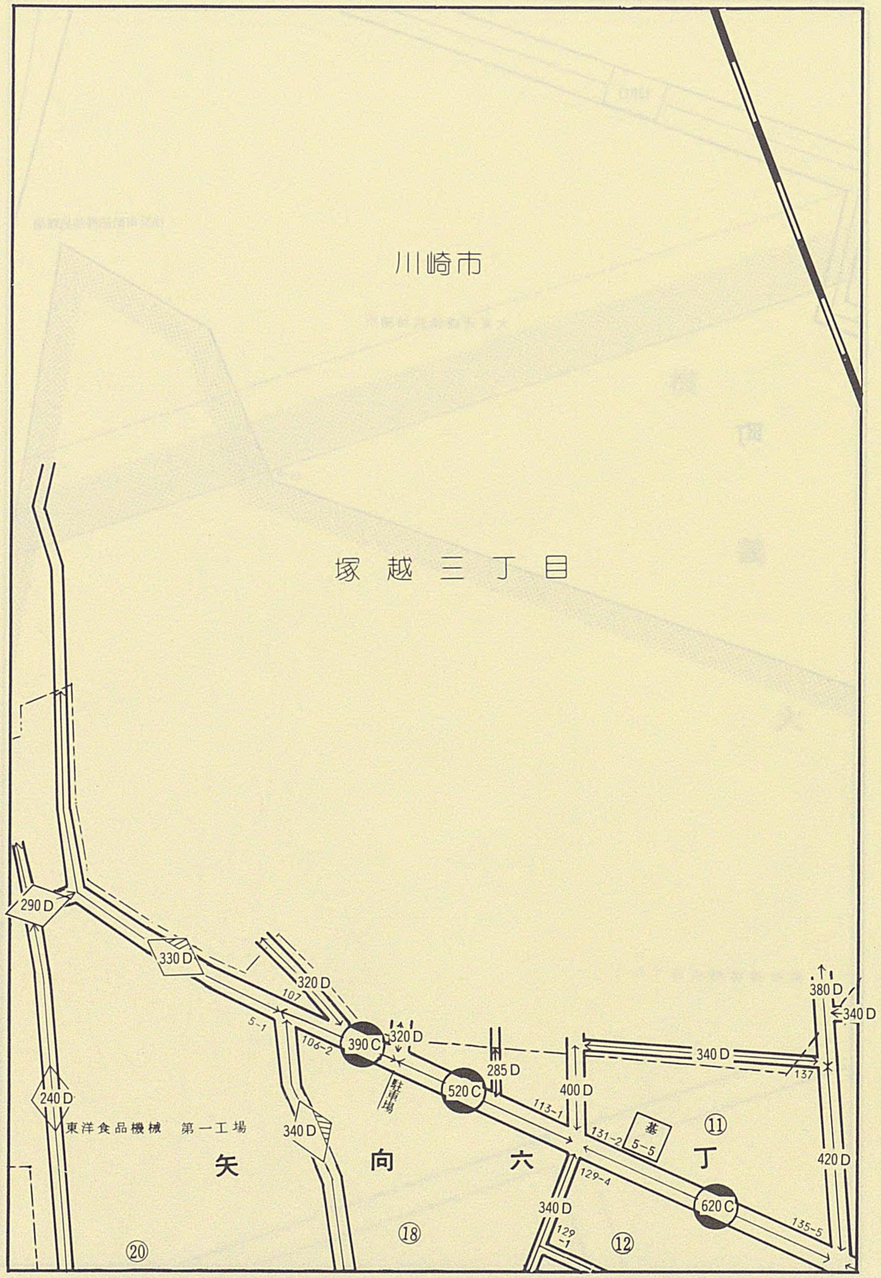

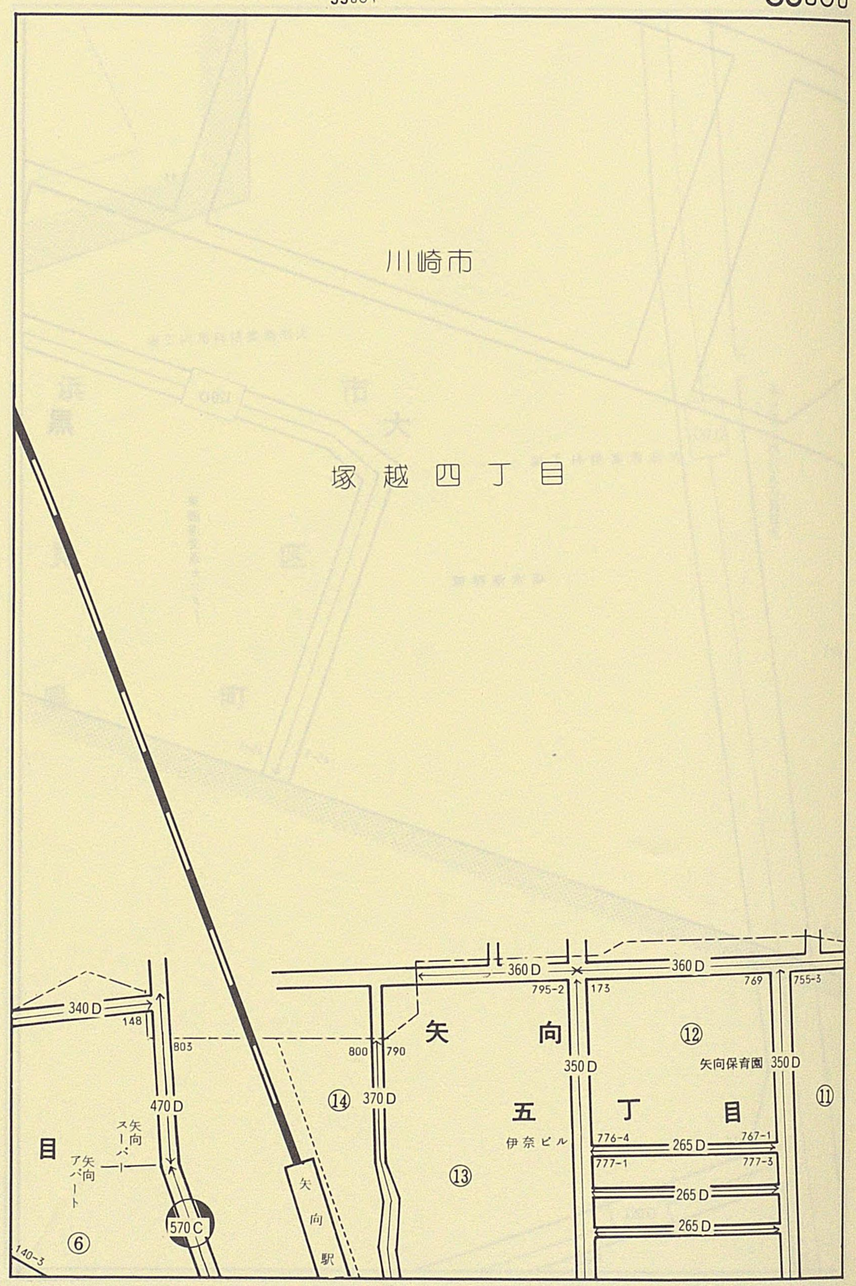

鶴見 5

53061

ビル街地区 / 高度商業地区 / 繁華街地区 / 普通商業地区 併用住宅地区 / 中小工場地区 / 大工場地区 / 普通住宅地区

道路を中心として全地域 / 北側全地域 / 全地域 / 道路沿い / 南側道路沿い / 南側全地域 / 全地域 / 北側全地域 南側道路沿い / 北側道路沿い 南側全地域 / 北側道路沿い / 南側全地域 / 北側全地域 / 無印は全地域

記号	借地権割合	記号	借地権割合
A	90%	E	50%
B	80%	F	40%
C	70%	G	30%
D	60%		

53060 / 53044 江ケ崎町 / 矢向(六) (五) (三) (四) / 53077 / 53062

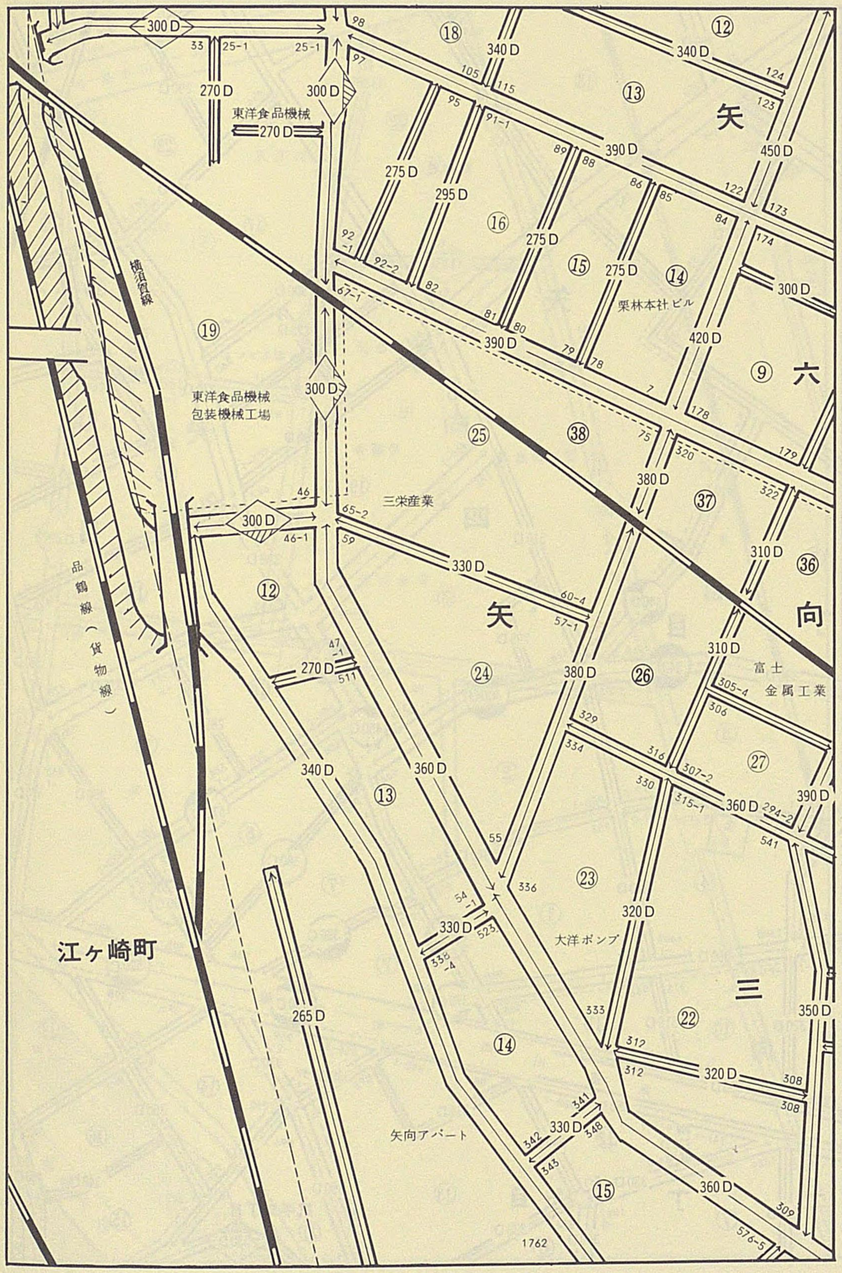

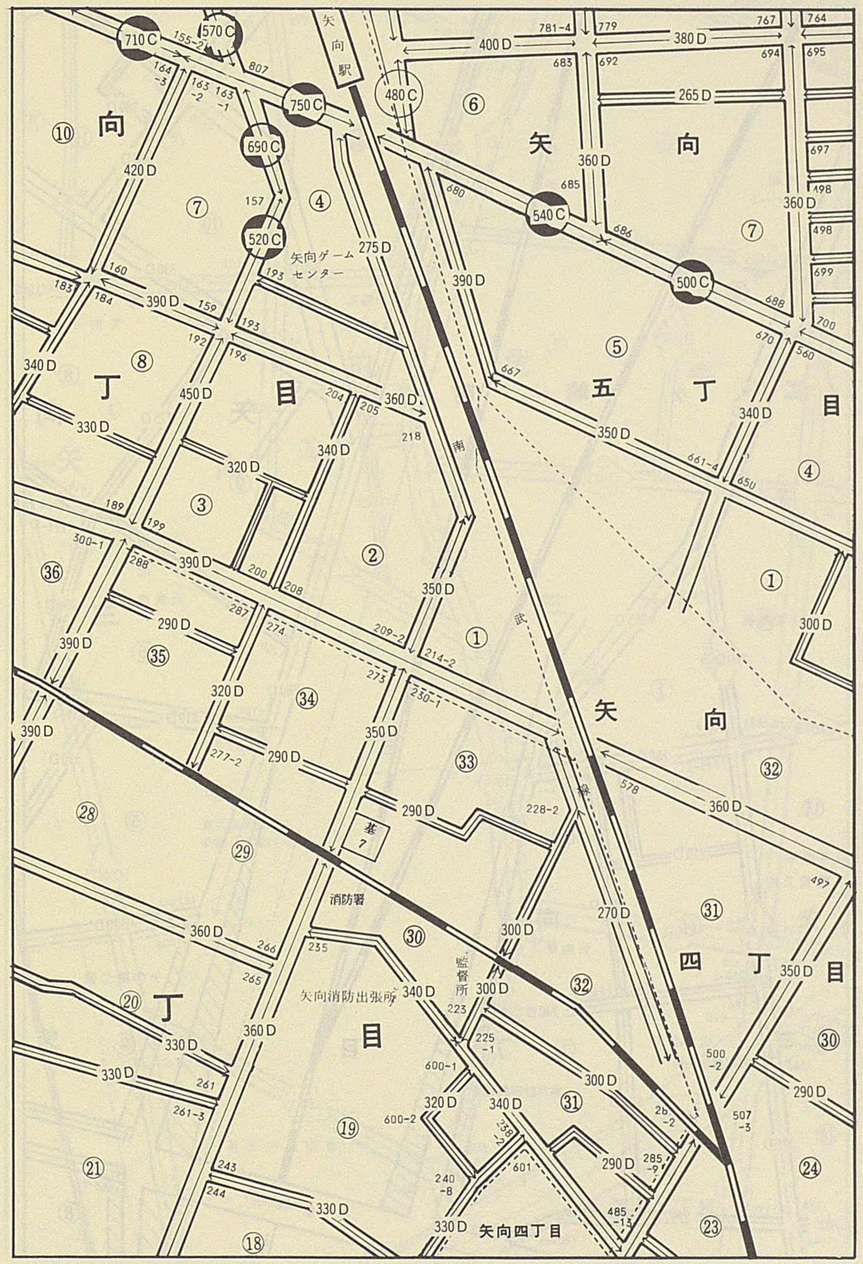

5

53062

ビル街地区 / 高度商業地区 / 繁華街地区 / 普通商業地区 併用住宅地区 / 中小工場地区 / 大工場地区 / 普通住宅地区

道路を中心として全地域 / 北側全地域 / 全地域 / 道路沿い / 南側道路沿い / 南側全地域 / 全地域 / 北側全地域 南側道路沿い / 北側道路沿い 南側全地域 / 北側道路沿い / 南側全地域 / 北側全地域 / 無印は全地域

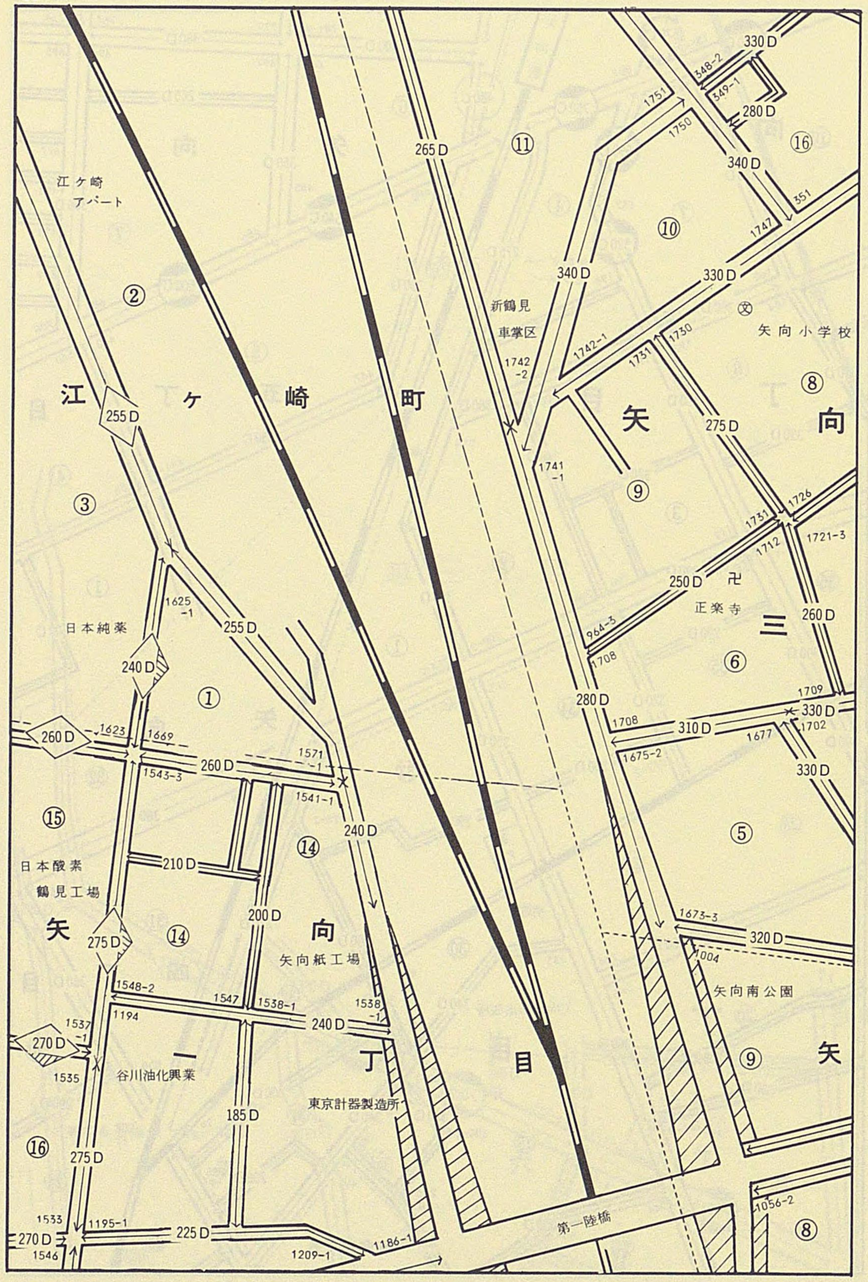

記号	借地権割合	記号	借地権割合
A	90%	E	50%
B	80%	F	40%
C	70%	G	30%
D	60%		

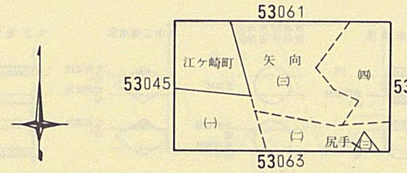

鶴見 5

53062

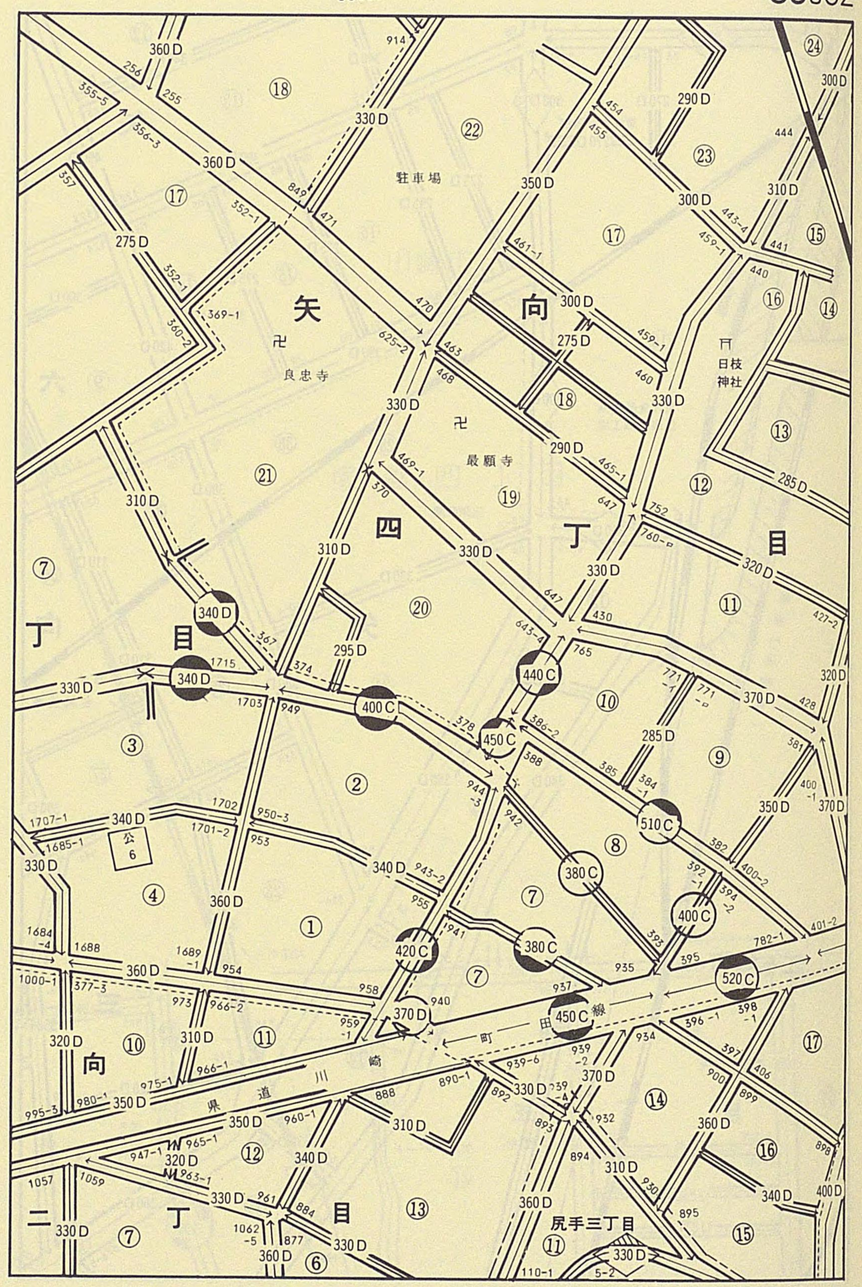

鶴見 5

ビル街地区 / 高度商業地区 / 繁華街地区 / 普通商業地区 併用住宅地区 / 中小工場地区 / 大工場地区 / 普通住宅地区

記号	借地権割合	記号	借地権割合
A	90%	E	50%
B	80%	F	40%
C	70%	G	30%
D	60%		

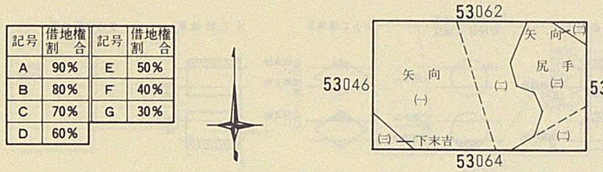

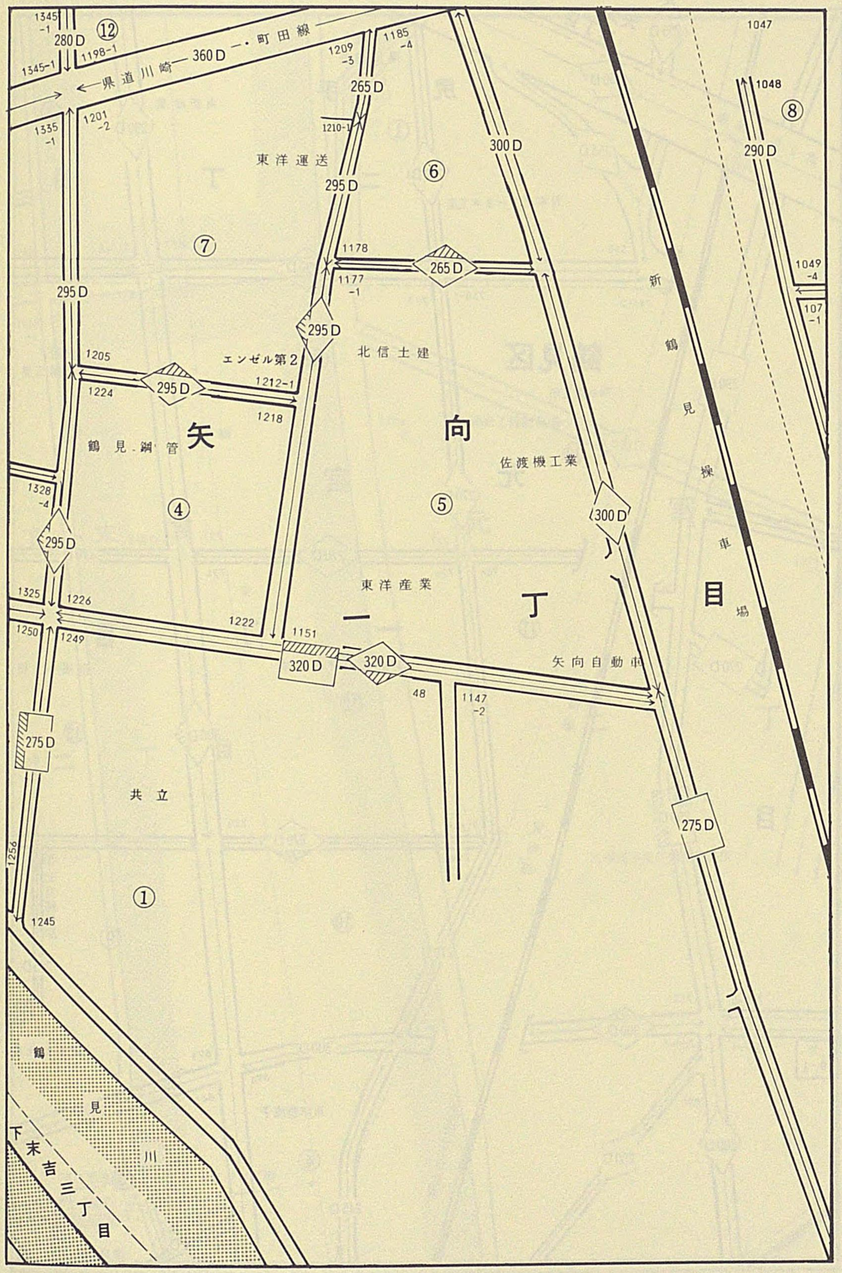

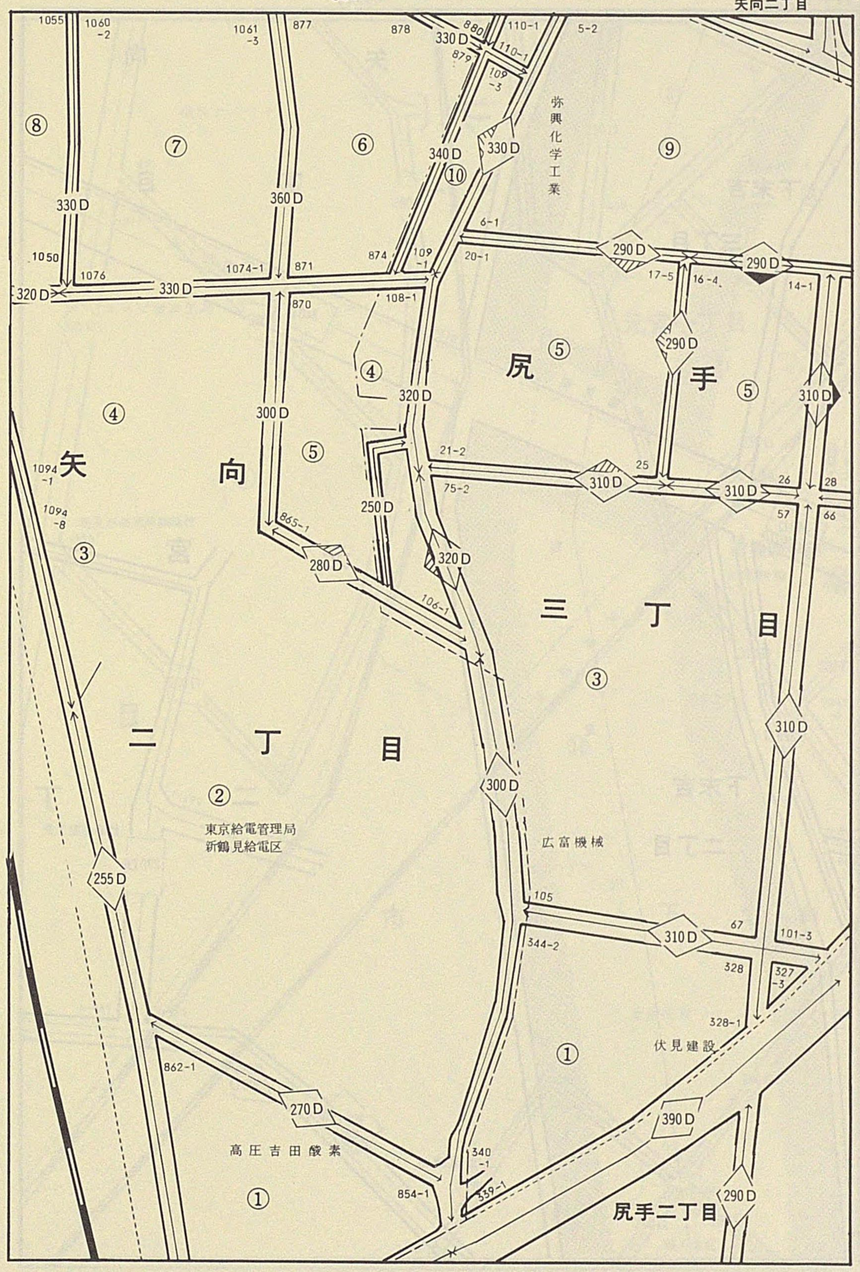

5

53064

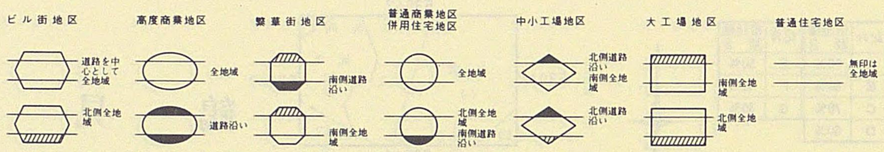

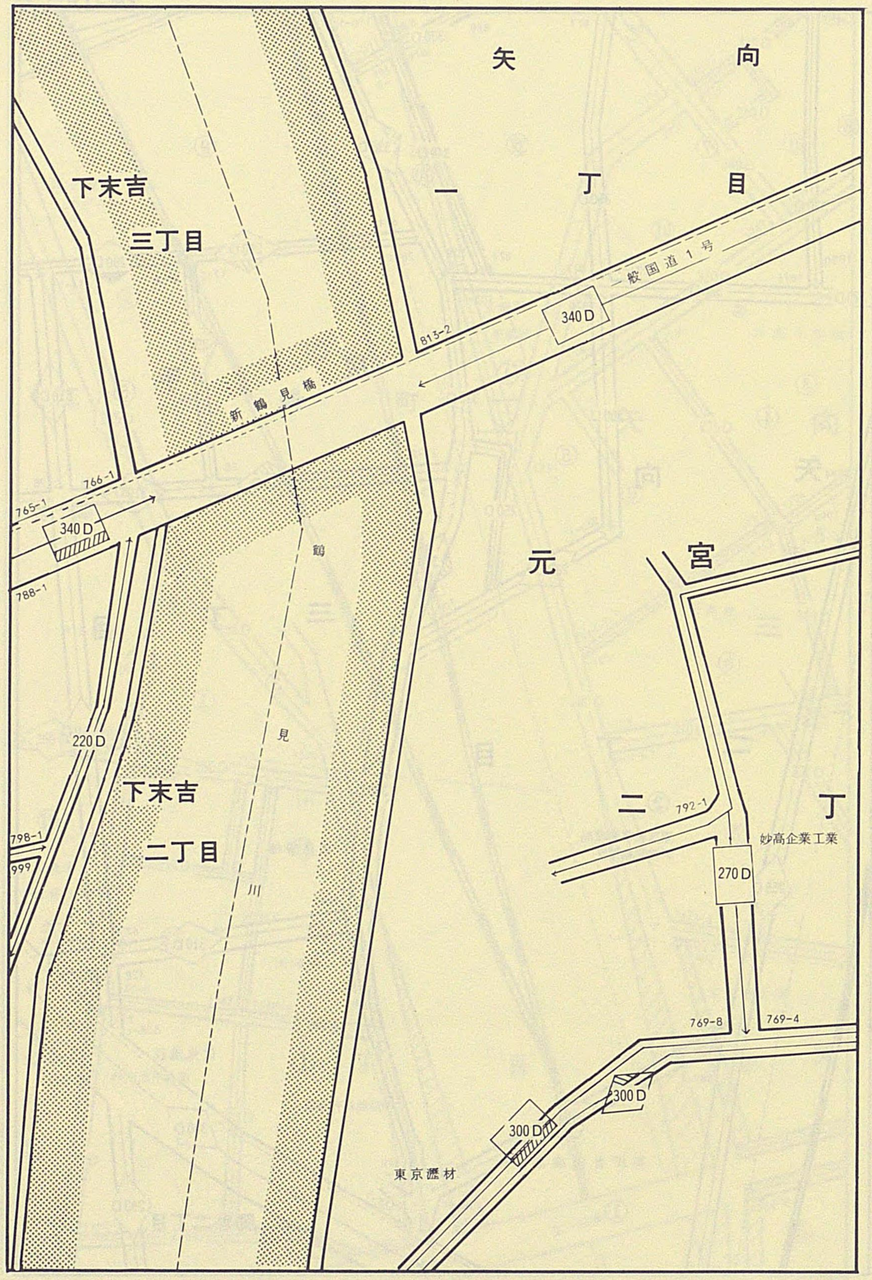

記号	借地権割合	記号	借地権割合
A	90%	E	50%
B	80%	F	40%
C	70%	G	30%
D	60%		

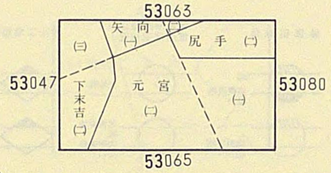

鶴見

5

53064

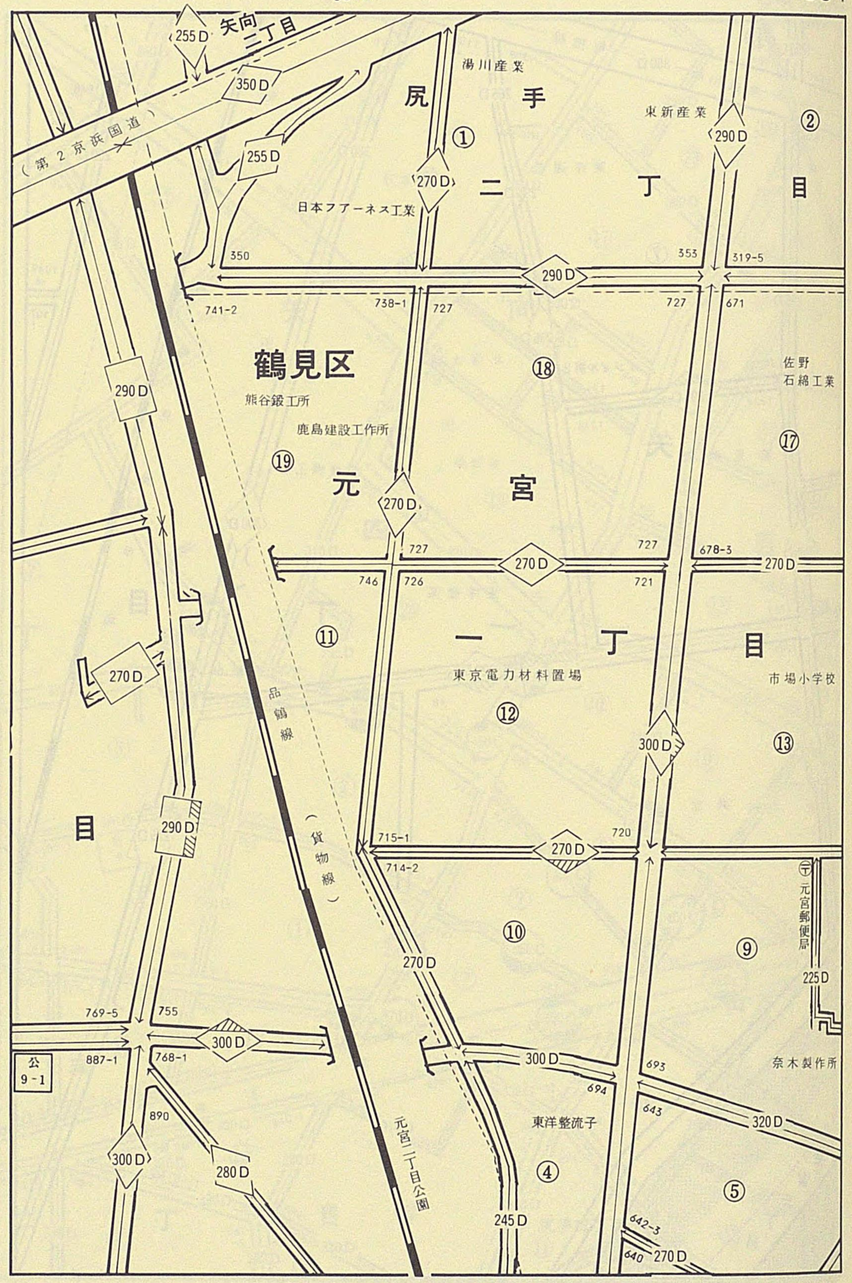

鶴見 5

記号	借地権割合	記号	借地権割合
A	90%	E	50%
B	80%	F	40%
C	70%	G	30%
D	60%		

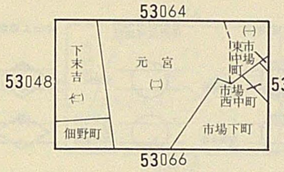

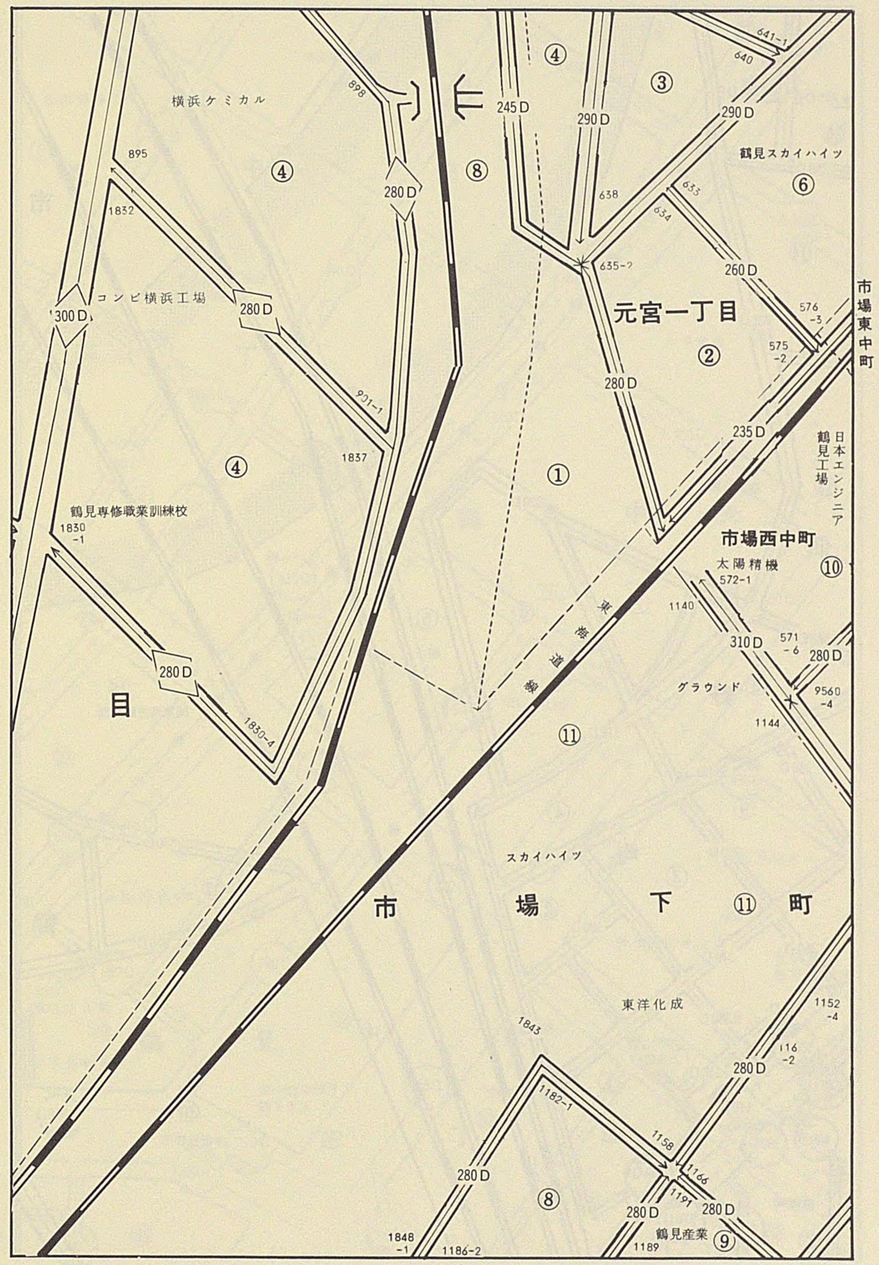

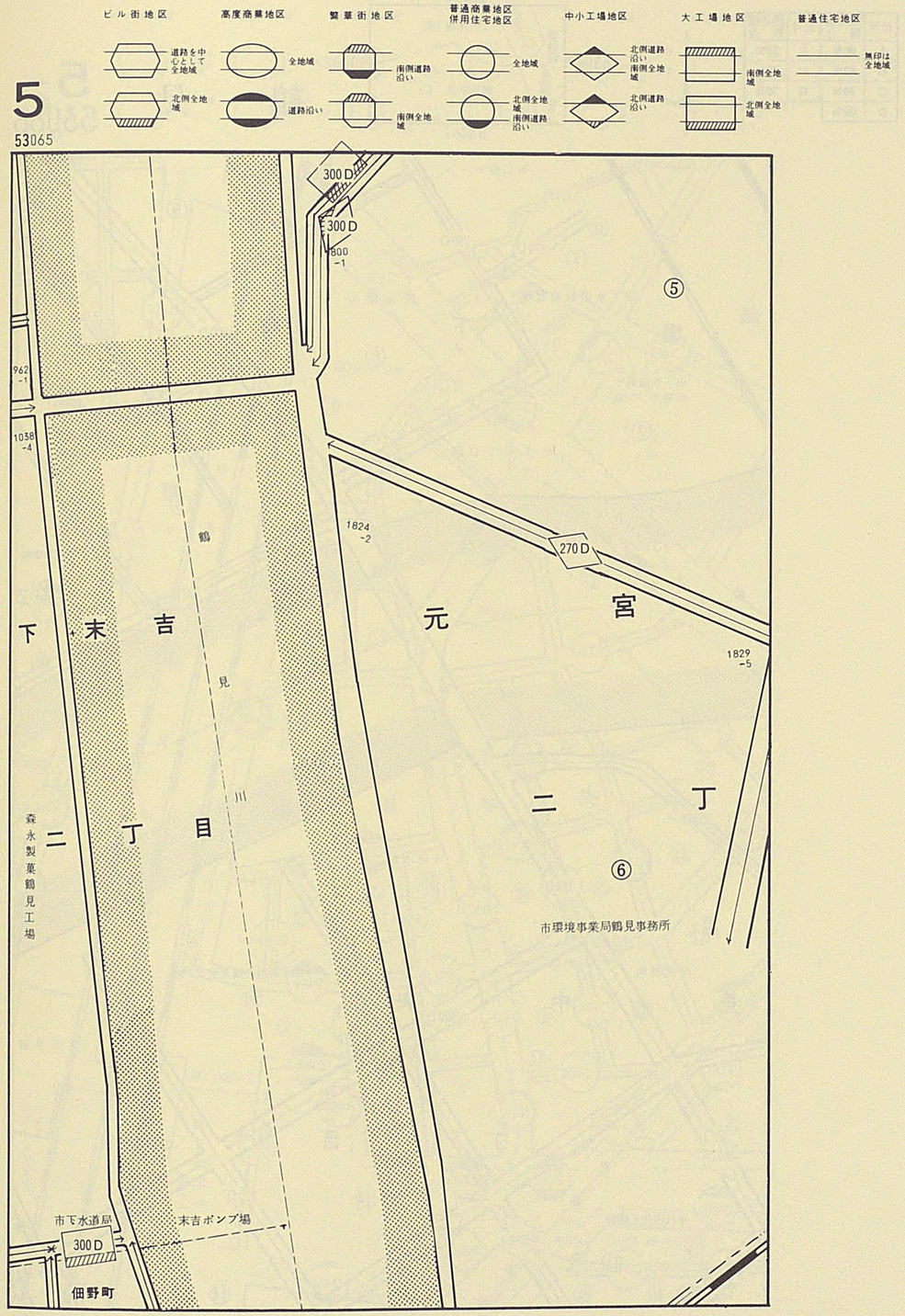

ビル街地区　道路を中心として全地域　北側全地域

高度商業地区　全地域　道路沿い

繁華街地区　南側道路沿い　南側全地域

普通商業地区併用住宅地区　全地域　北側全地域　南側道路沿い

中小工場地区　北側道路沿い　南側全地域　北側道路沿い　北側全地域

大工場地区　南側全地域　北側全地域

普通住宅地区　無印は全地域

記号	借地権割合	記号	借地権割合
A	90%	E	50%
B	80%	F	40%
C	70%	G	30%
D	60%		

53065
53049　佃野町　元宮(二)　市場下町　豊岡町　鶴見中央(二)　53082
53067

5 53066 佃

鶴見 5 53066

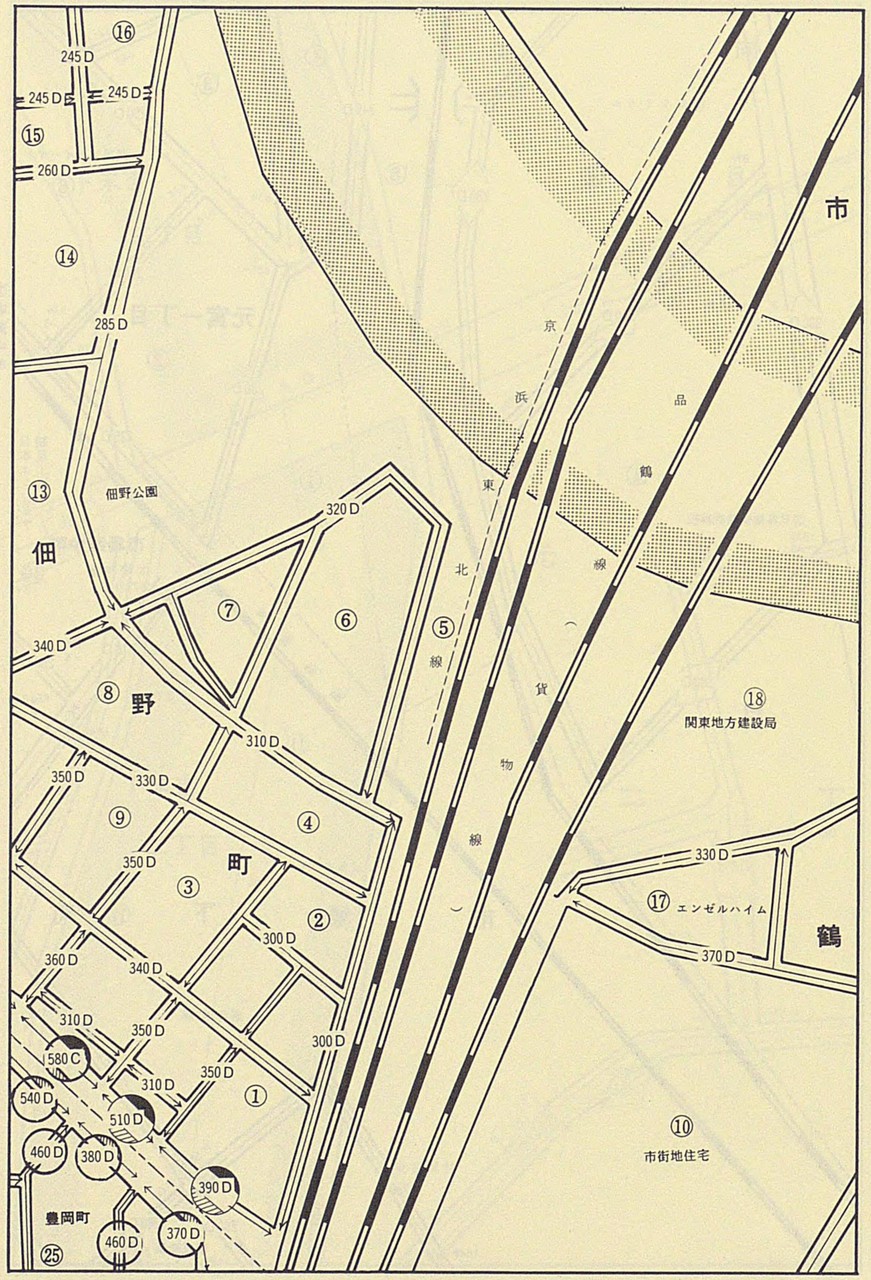

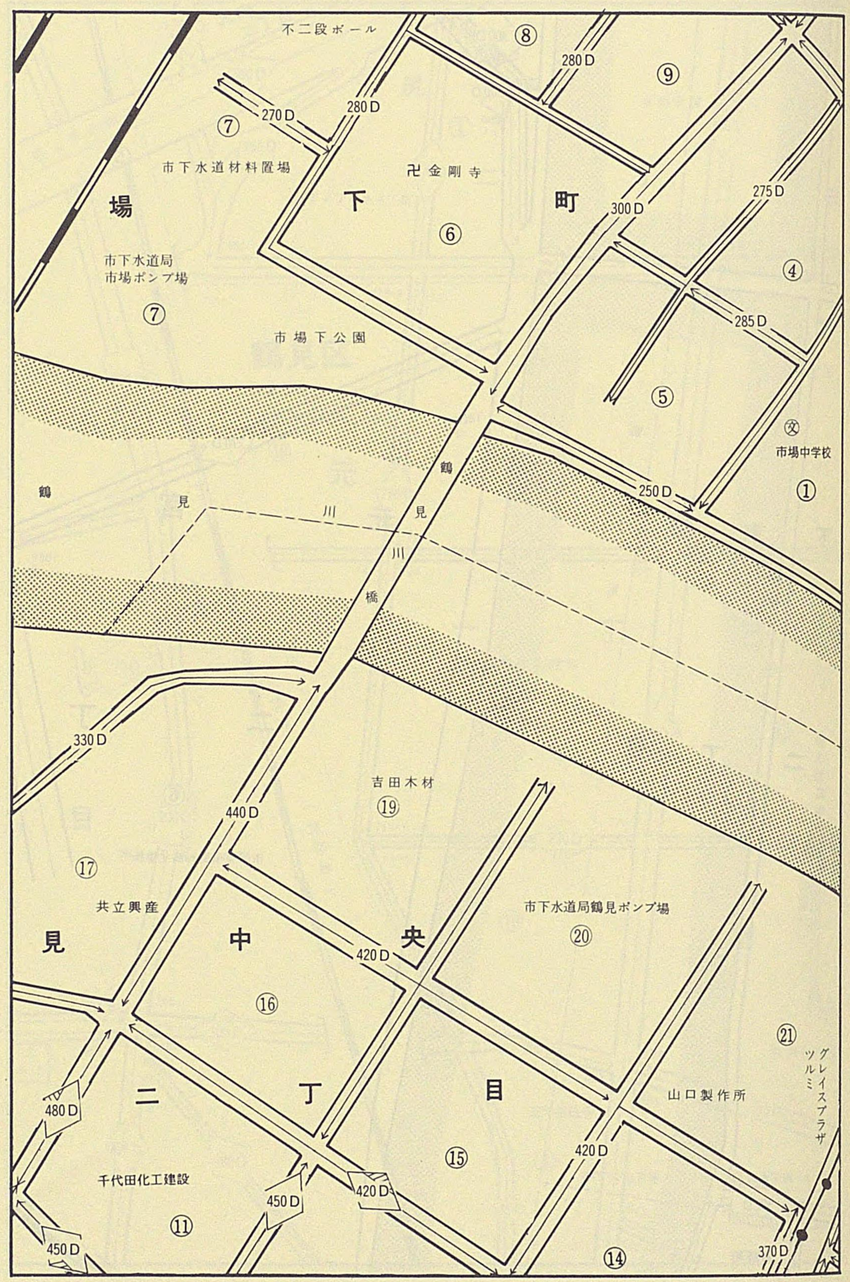

5
53066



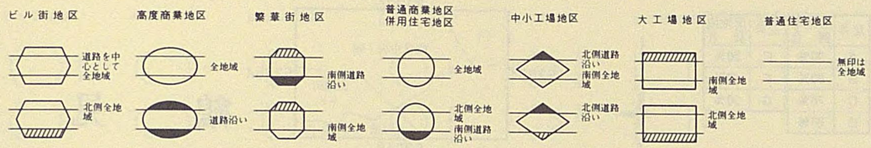

5
53067

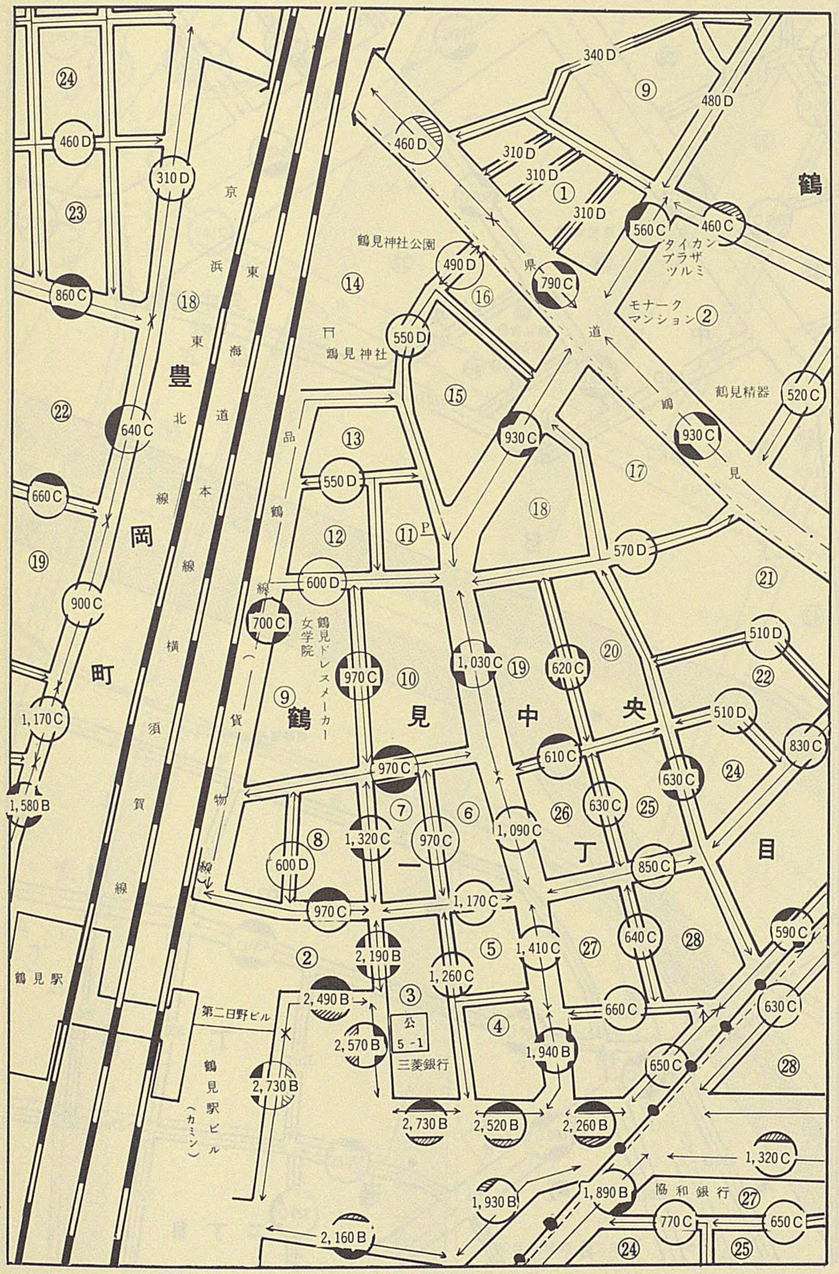

記号	借地権割合	記号	借地権割合
A	90%	E	50%
B	80%	F	40%
C	70%	G	30%
D	60%		

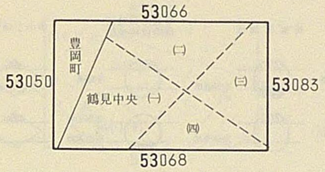

鶴見 5
53067

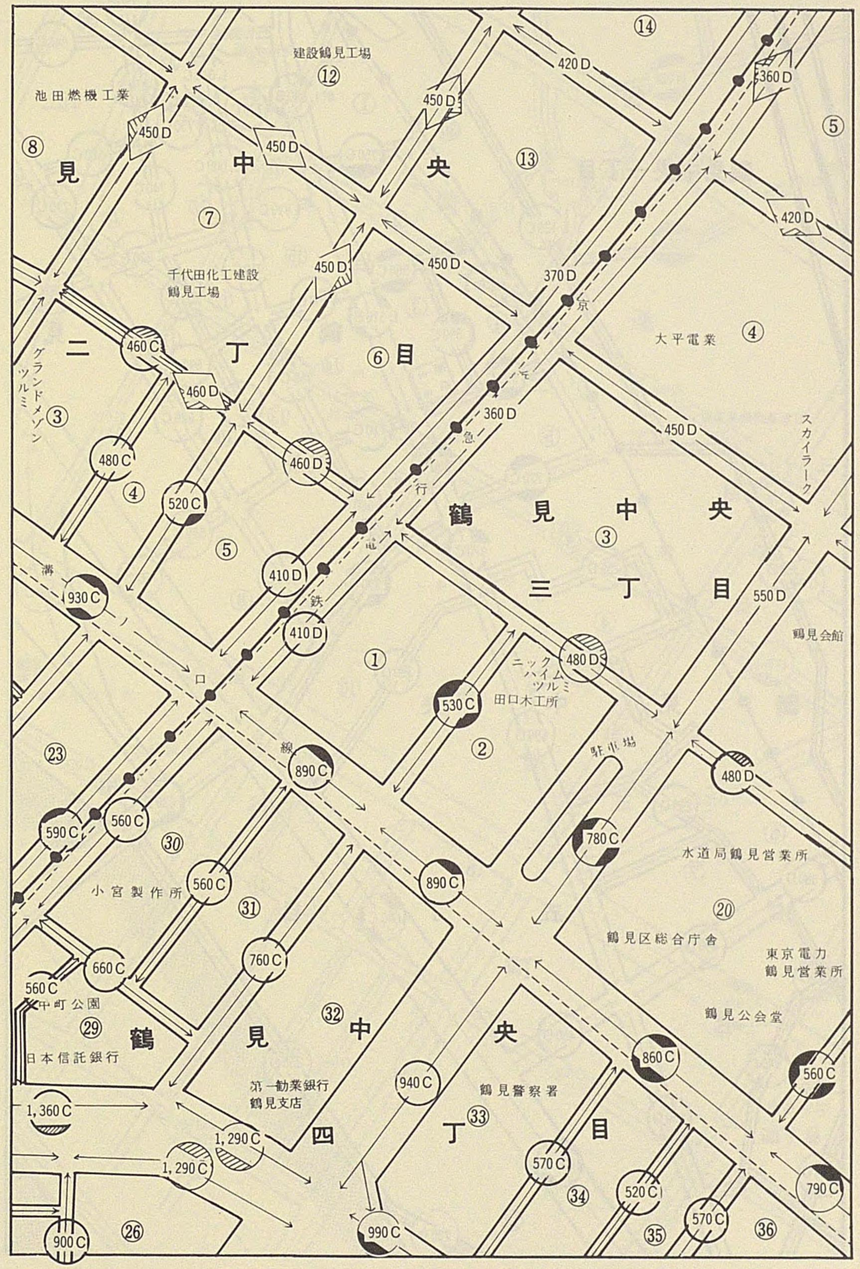

ビル街地区　道路を中心として全地域　北側全地域

高度商業地区　全地域　道路沿い

繁華街地区　南側道路沿い　南側全地域

普通商業地区併用住宅地区　全地域　北側全地域南側道路沿い

中小工場地区　北側道路沿い南側全地域　北側道路沿い

大工場地区　南側全地域　北側全地域

普通住宅地区　無印は全地域

5
53068

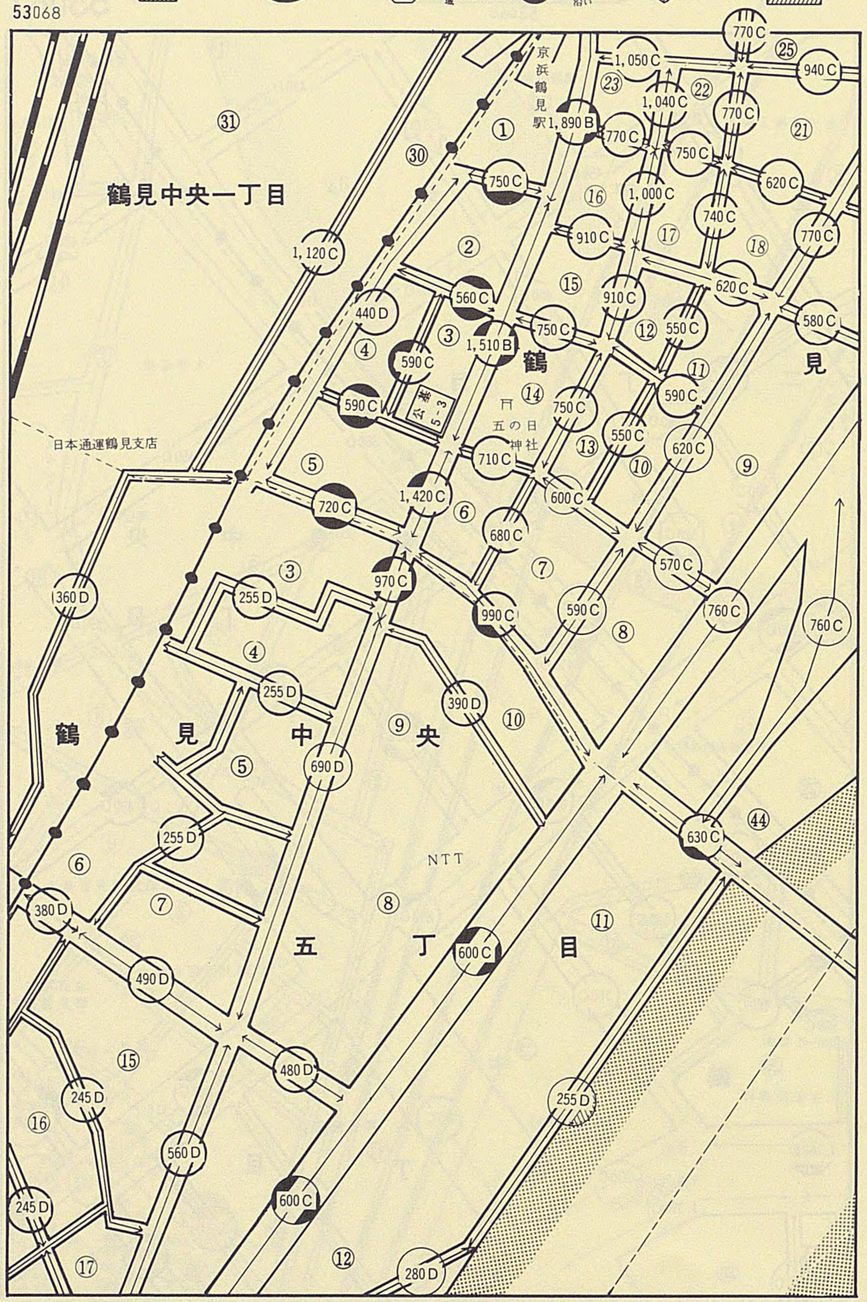

記号	借地権割合	記号	借地権割合
A	90%	E	50%
B	80%	F	40%
C	70%	G	30%
D	60%		

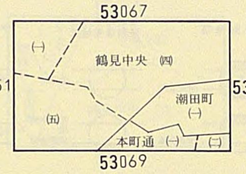

鶴　見　5
53068

鶴見 5

53069

ビル街地区 / 高度商業地区 / 繁華街地区 / 普通商業地区 併用住宅地区 / 中小工場地区 / 大工場地区 / 普通住宅地区

道路を中心として全地域 / 全地域 / 南側道路沿い / 全地域 / 北側道路沿い 南側全地域 / 南側全地域 / 無印は全地域

北側全地域 / 道路沿い / 南側全地域 / 北側全地域 南側道路沿い / 北側道路沿い / 北側全地域

記号	借地権割合	記号	借地権割合
A	90%	E	50%
B	80%	F	40%
C	70%	G	30%
D	60%		

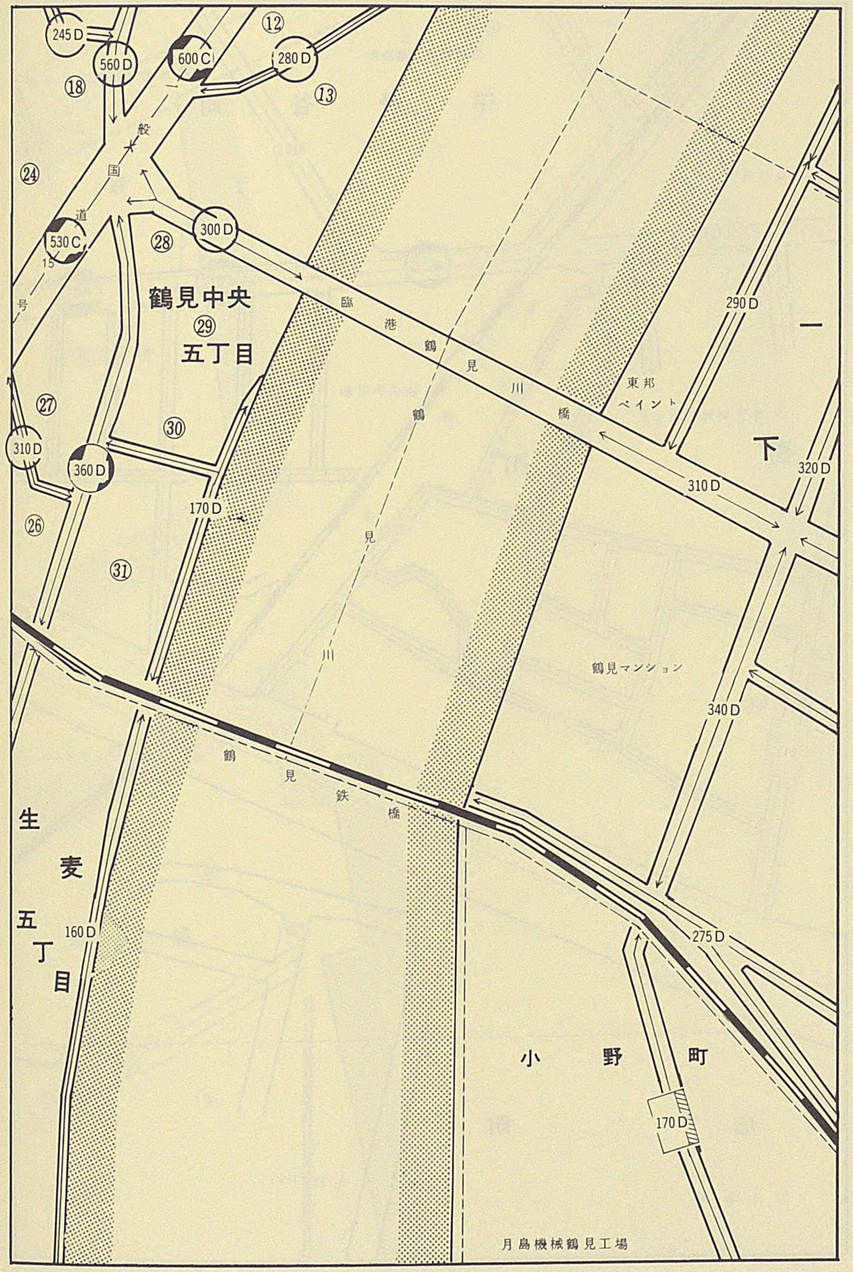

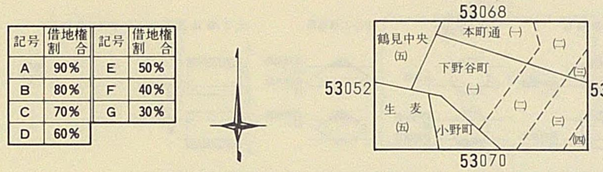

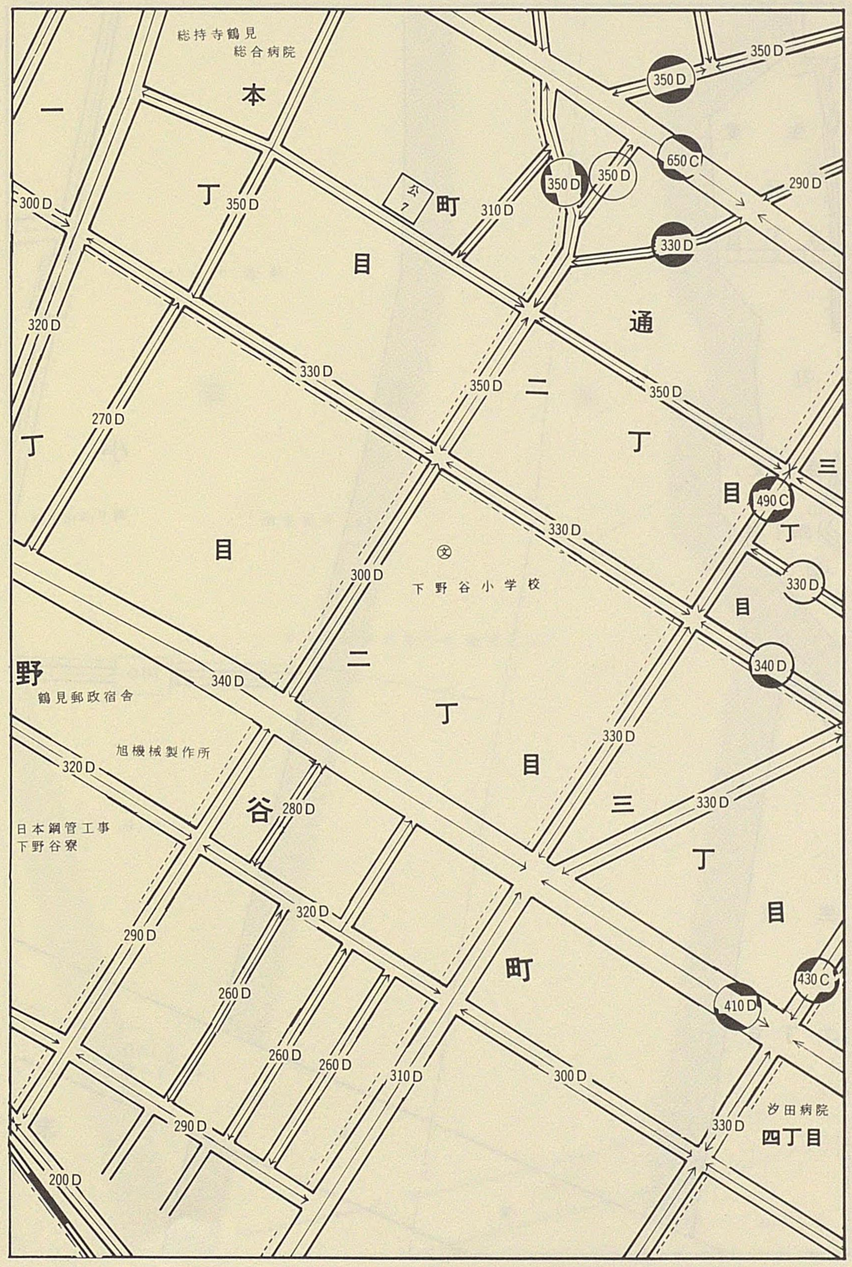

5

53070

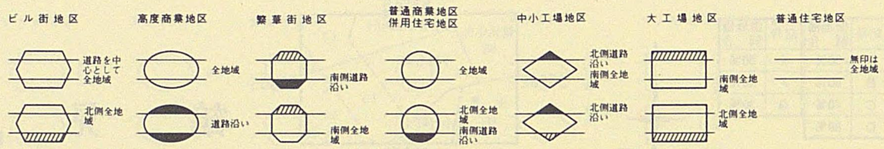

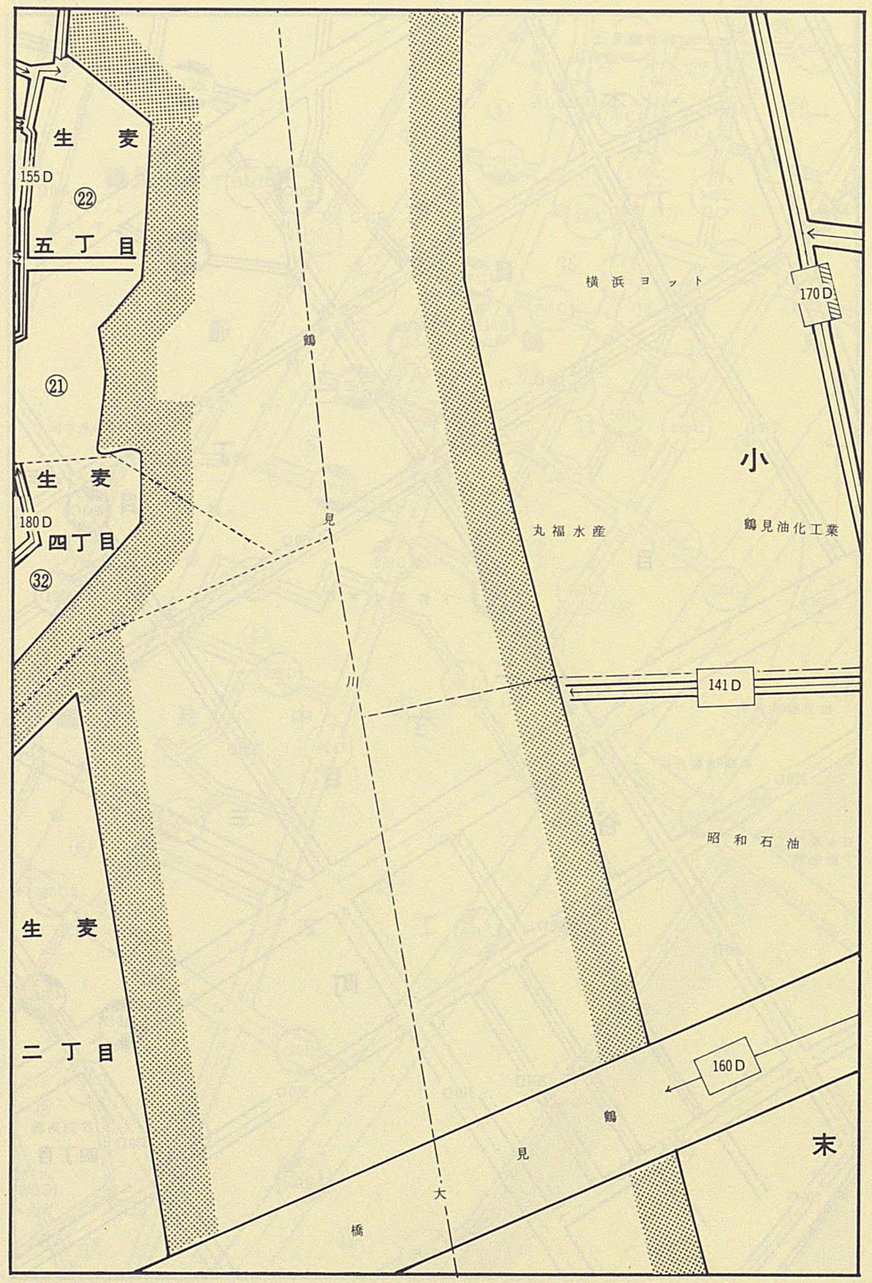

記号	借地権割合	記号	借地権割合
A	90%	E	50%
B	80%	F	40%
C	70%	G	30%
D	60%		

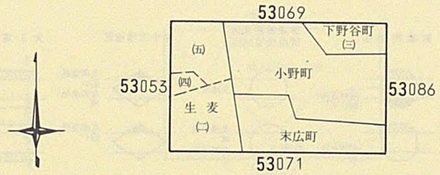

鶴見 5

53070

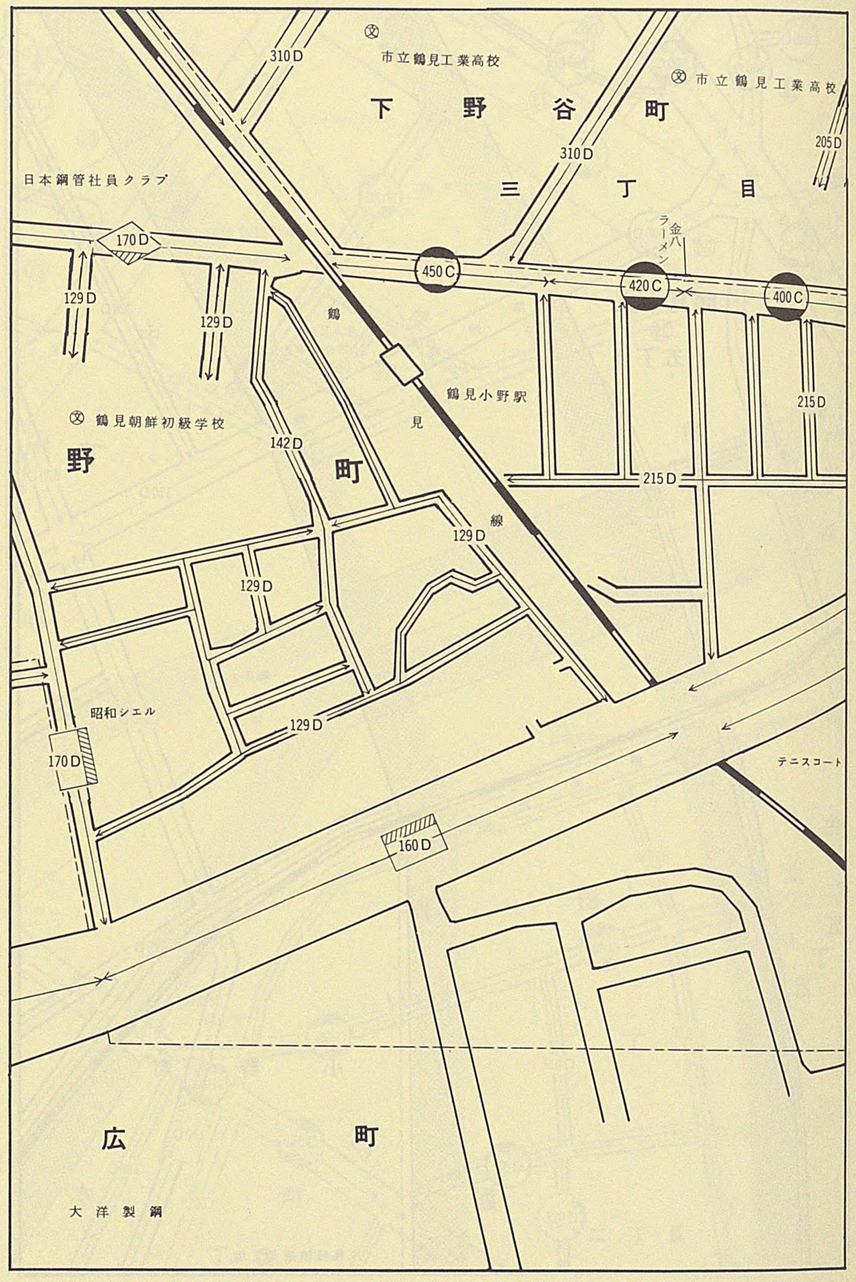

5
53071

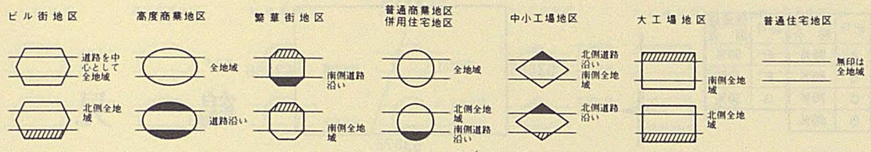

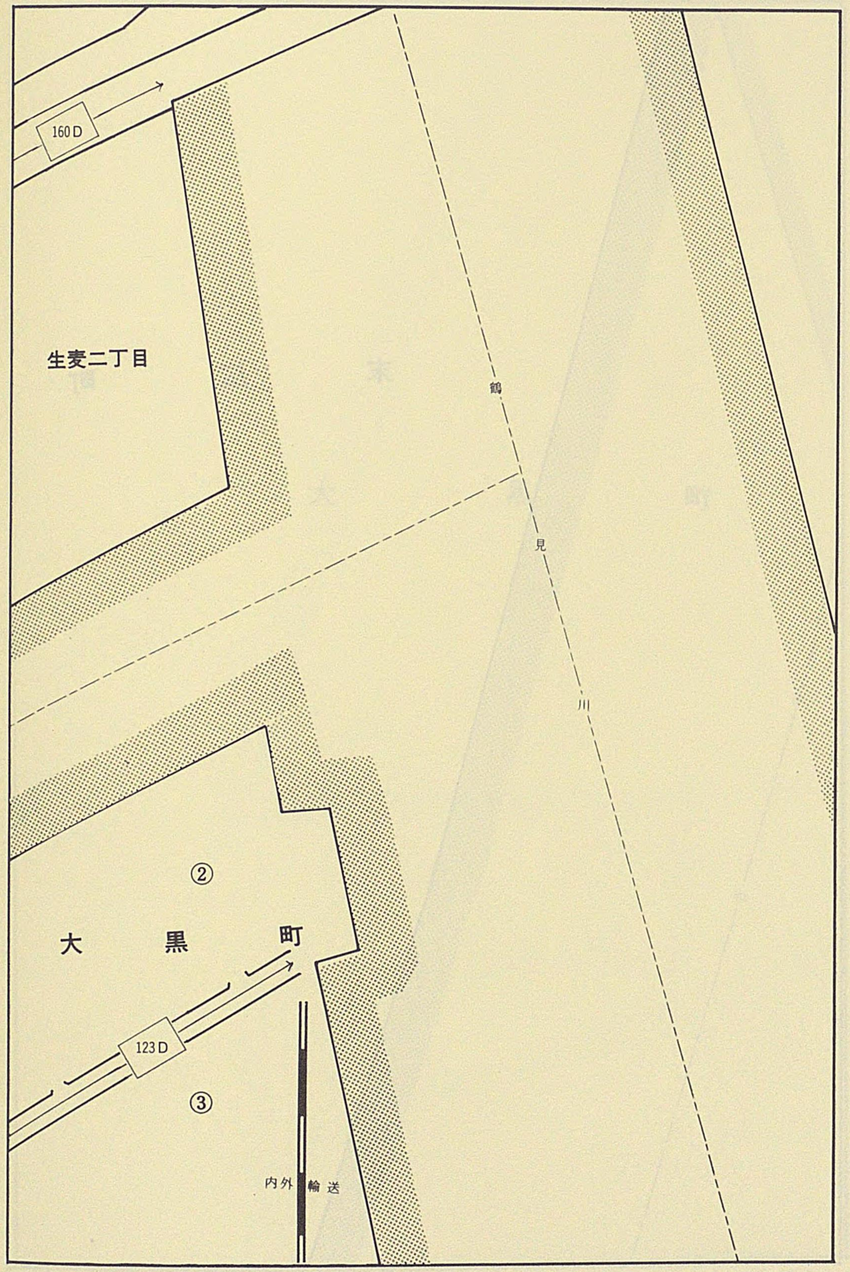

記号	借地権割合	記号	借地権割合
A	90%	E	50%
B	80%	F	40%
C	70%	G	30%
D	60%		

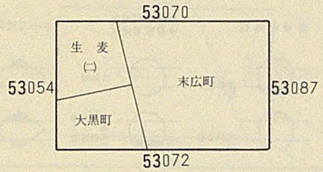

鶴　見

5
53071

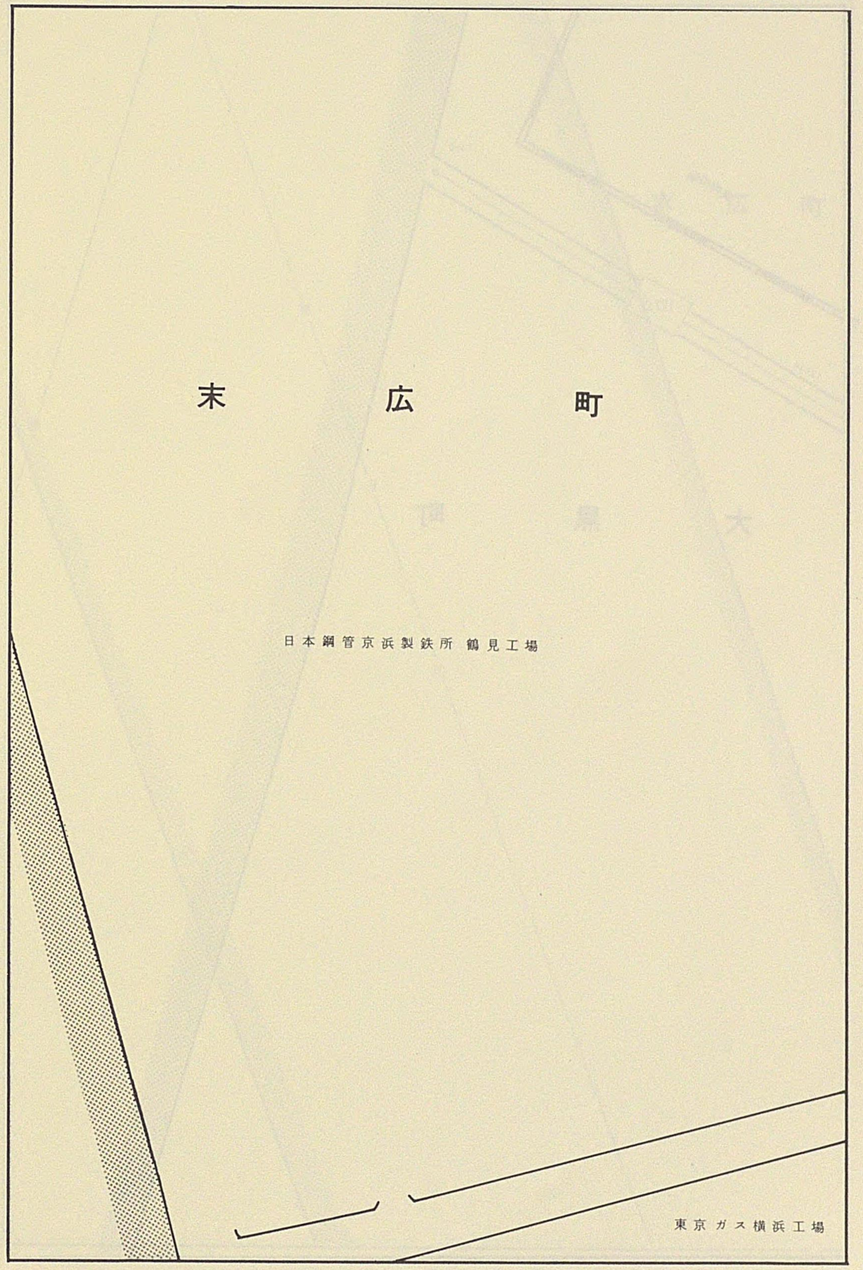

ビル街地区　高度商業地区　繁華街地区　普通商業地区 併用住宅地区　中小工場地区　大工場地区　普通住宅地区

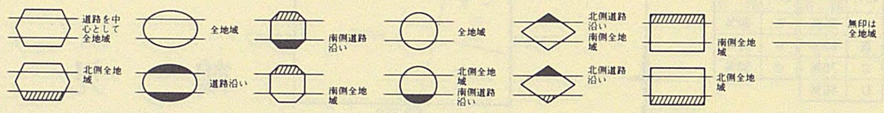

記号	借地権割合	記号	借地権割合
A	90%	E	50%
B	80%	F	40%
C	70%	G	30%
D	60%		

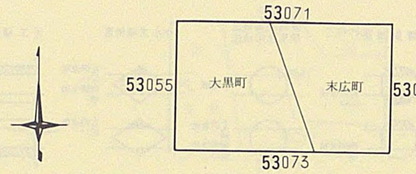

5

53072

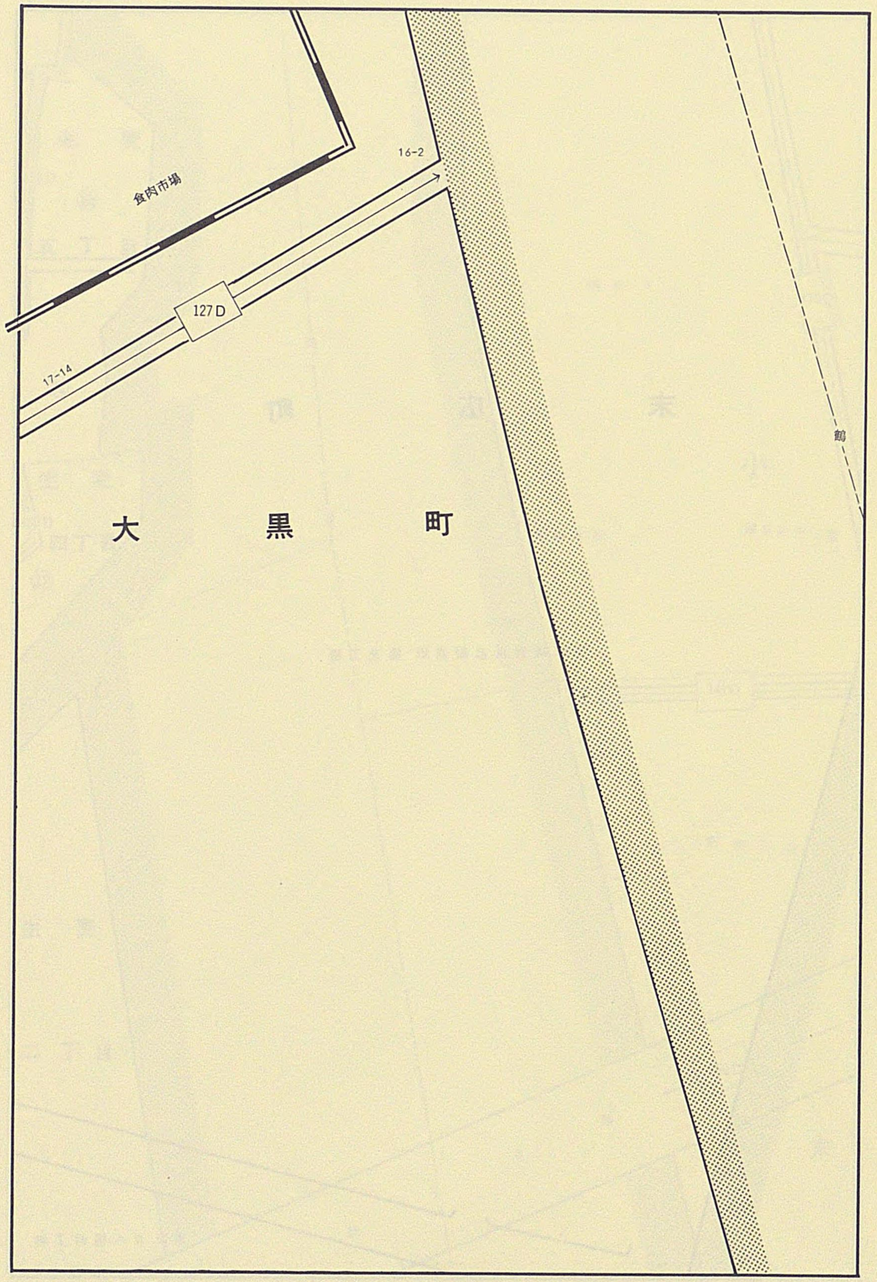

鶴見 5

53072

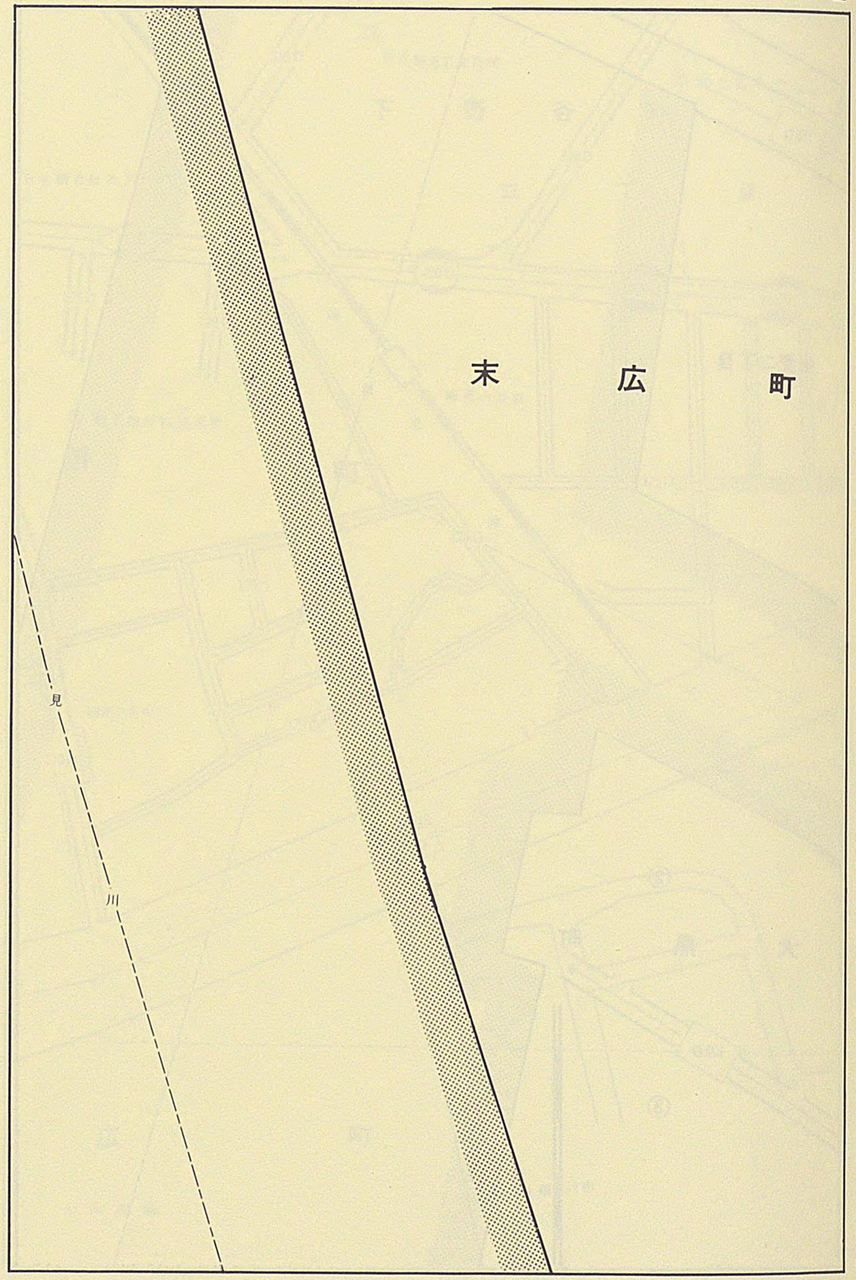

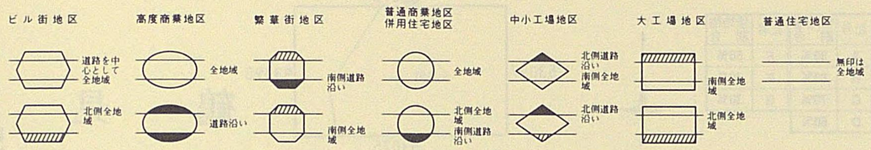

5

53073



記号	借地権割合	記号	借地権割合
A	90%	E	50%
B	80%	F	40%
C	70%	G	30%
D	60%		

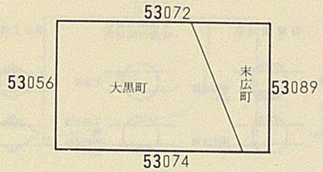

鶴見 5

53073

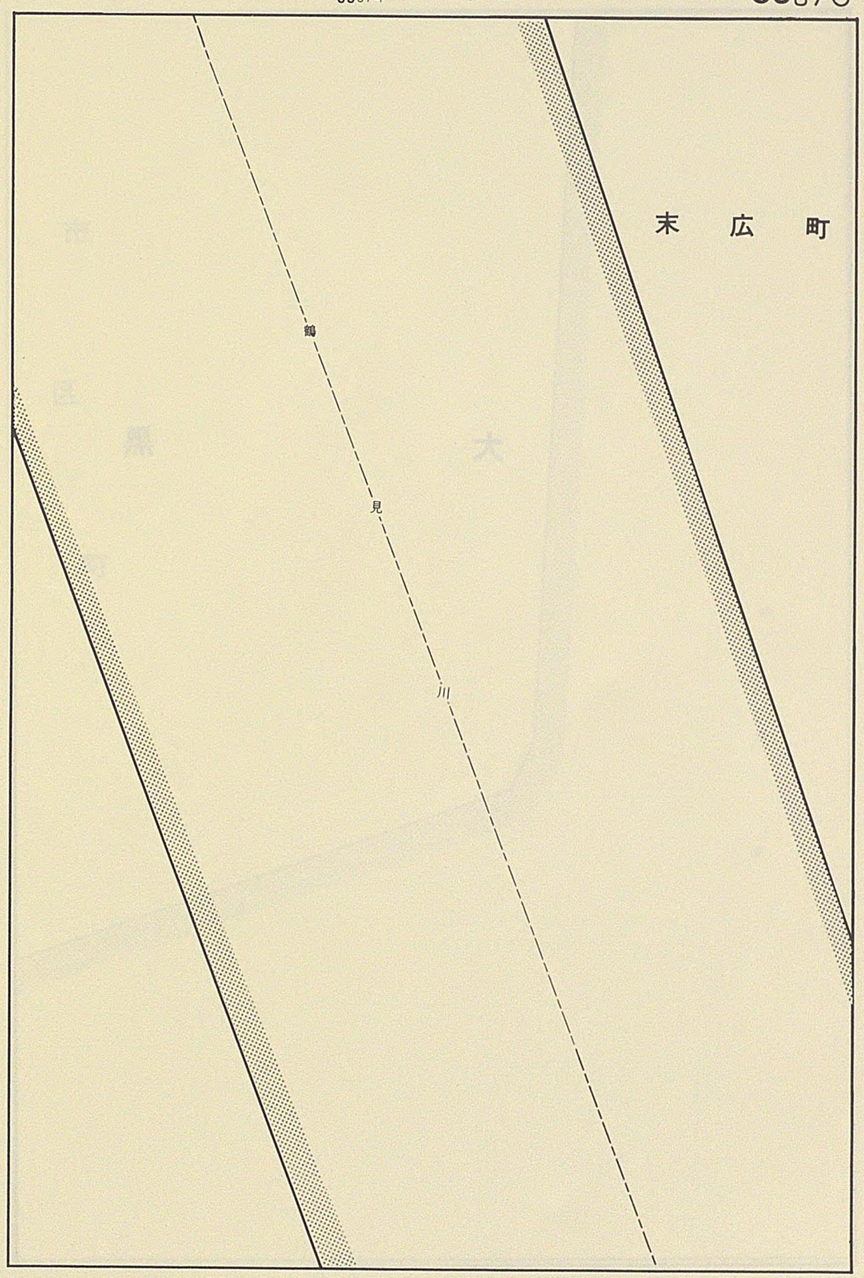

5
53074

ビル街地区
道路を中心として全地域
北側全地域

高度商業地区
全地域
道路沿い

繁華街地区
南側道路沿い
南側全地域

普通商業地区
併用住宅地区
全地域
北側全地域
南側道路沿い

中小工場地区
北側道路沿い
南側全地域
北側道路沿い

大工場地区
南側全地域
北側全地域

普通住宅地区
無印は全地域

記号	借地権割合	記号	借地権割合
A	90%	E	50%
B	80%	F	40%
C	70%	G	30%
D	60%		



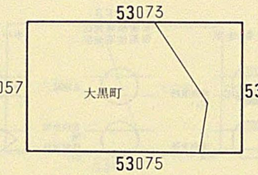

鶴　見　5
53074

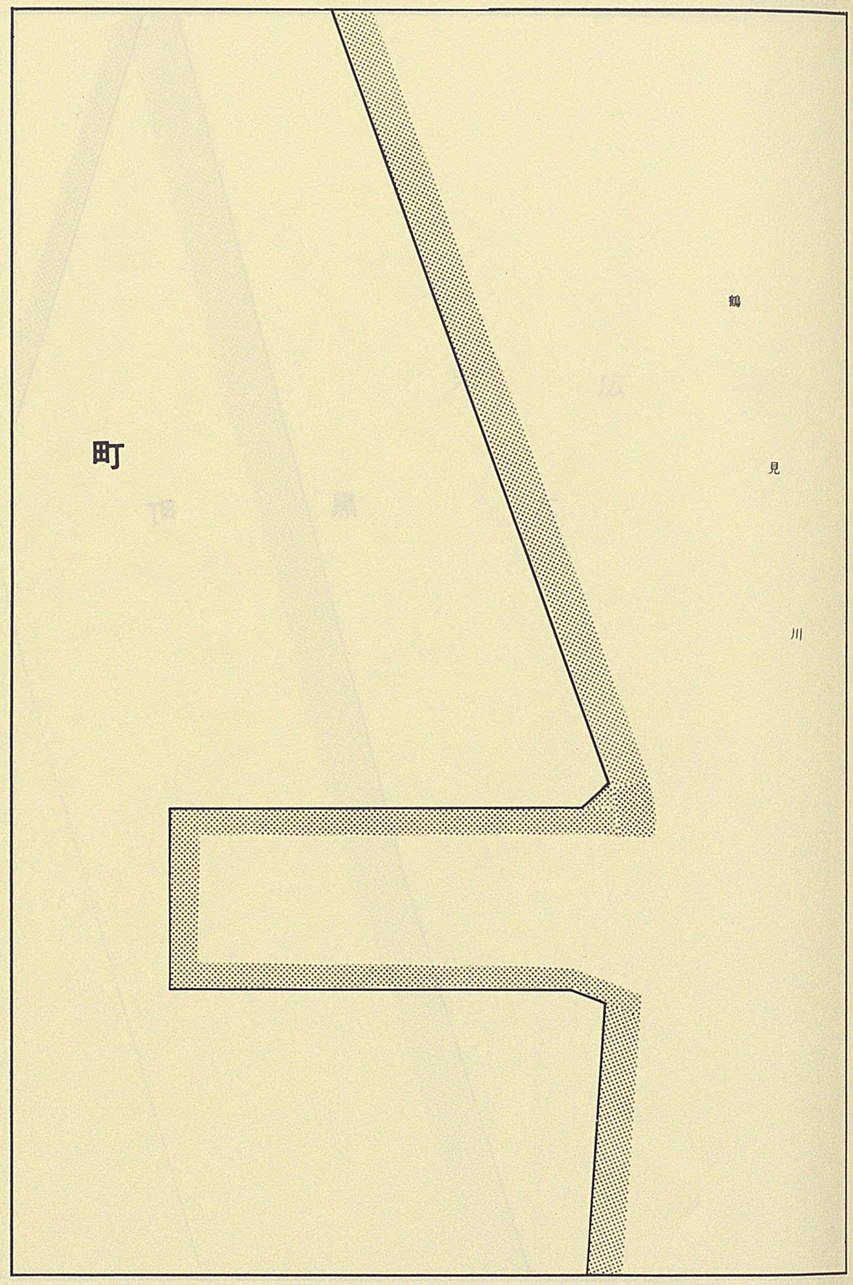

5
53074

ビル街地区　高度商業地区　繁華街地区　普通商業地区併用住宅地区　中小工場地区　大工場地区　普通住宅地区

道路を中心として全地域　北側全地域　全地域　道路沿い　南側道路沿い　南側全地域　全地域　北側全地域南側道路沿い　北側道路沿い南側全地域　北側道路沿い　南側全地域　北側全地域　無印は全地域

5
53075

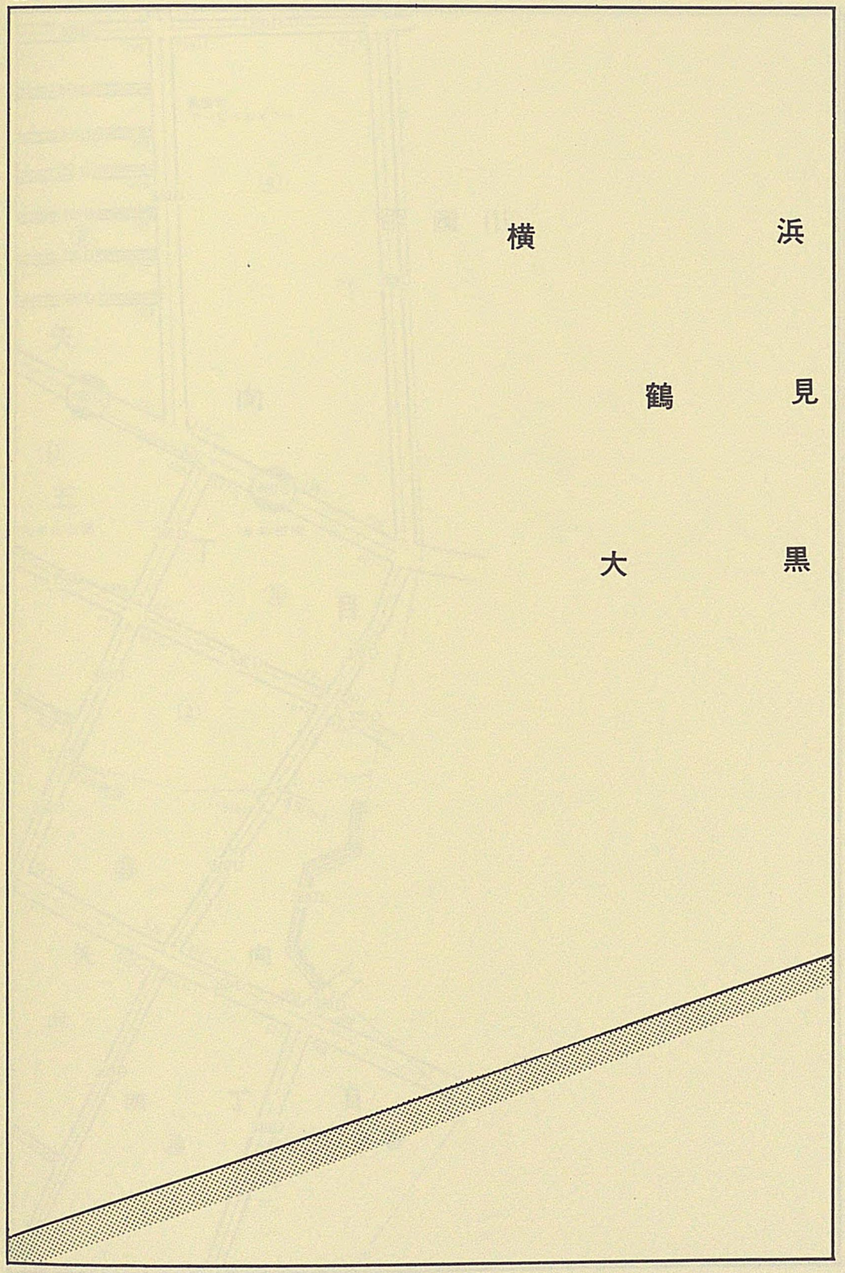

記号	借地権割合	記号	借地権割合
A	90%	E	50%
B	80%	F	40%
C	70%	G	30%
D	60%		

53074
53058 大黒町

鶴見

5
53075

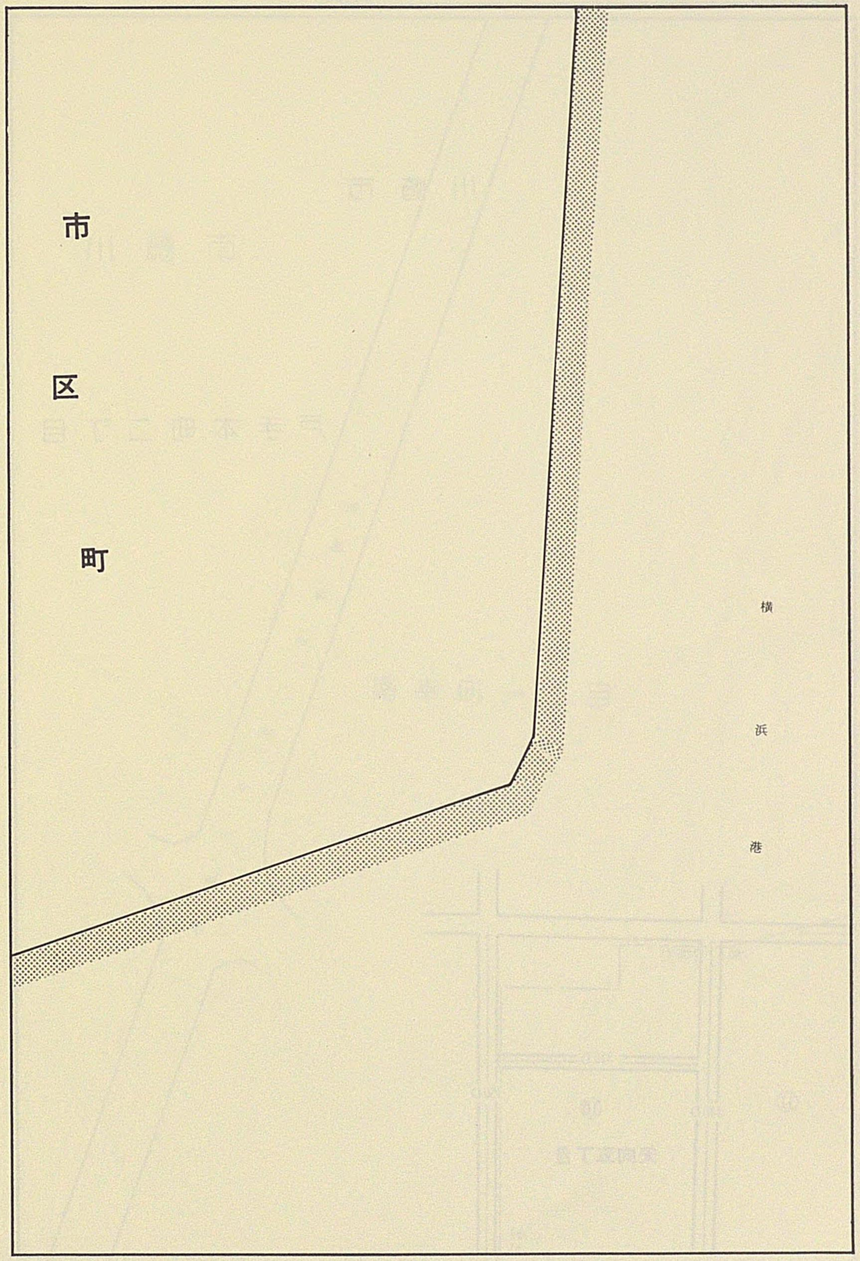

5
53076

ビル街地区　道路を中心として全地域　北側全地域
高度商業地区　全地域　道路沿い
繁華街地区　南側道路沿い　南側全地域
普通商業地区 併用住宅地区　全地域　北側全地域 南側道路沿い
中小工場地区　北側道路沿い 南側全地域　北側道路沿い
大工場地区　南側全地域　北側全地域
普通住宅地区　無印は全地域

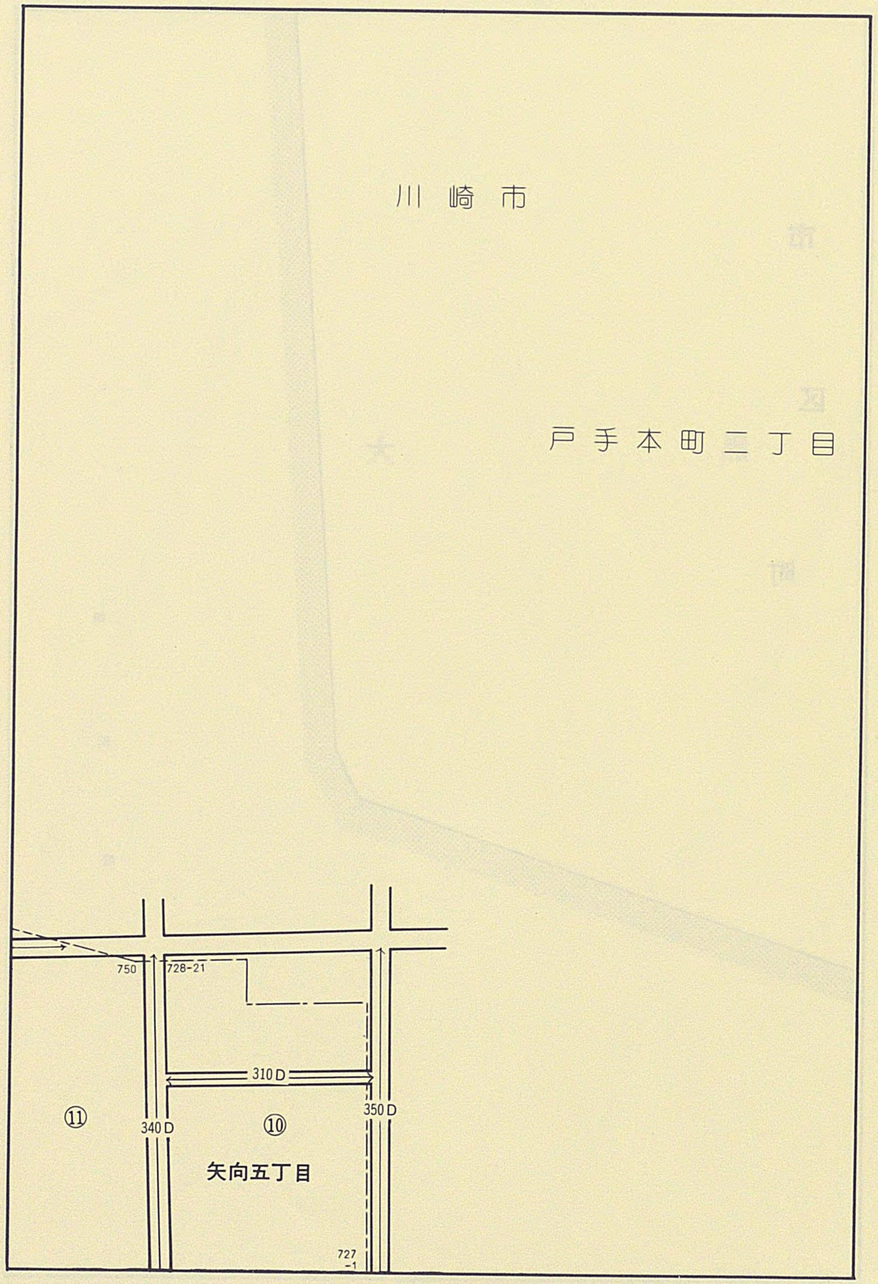

記号	借地権割合	記号	借地権割合
A	90%	E	50%
B	80%	F	40%
C	70%	G	30%
D	60%		



鶴見 5
53076



ビル街地区 / 高度商業地区 / 繁華街地区 / 普通商業地区 併用住宅地区 / 中小工場地区 / 大工場地区 / 普通住宅地区

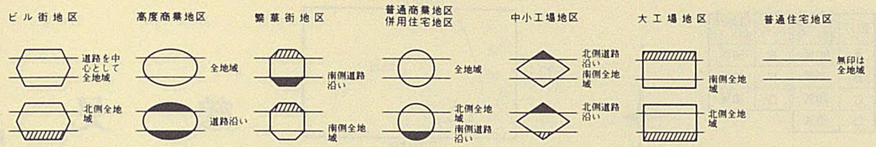

記号	借地権割合	記号	借地権割合
A	90%	E	50%
B	80%	F	40%
C	70%	G	30%
D	60%		

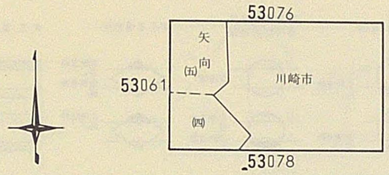

5 53077

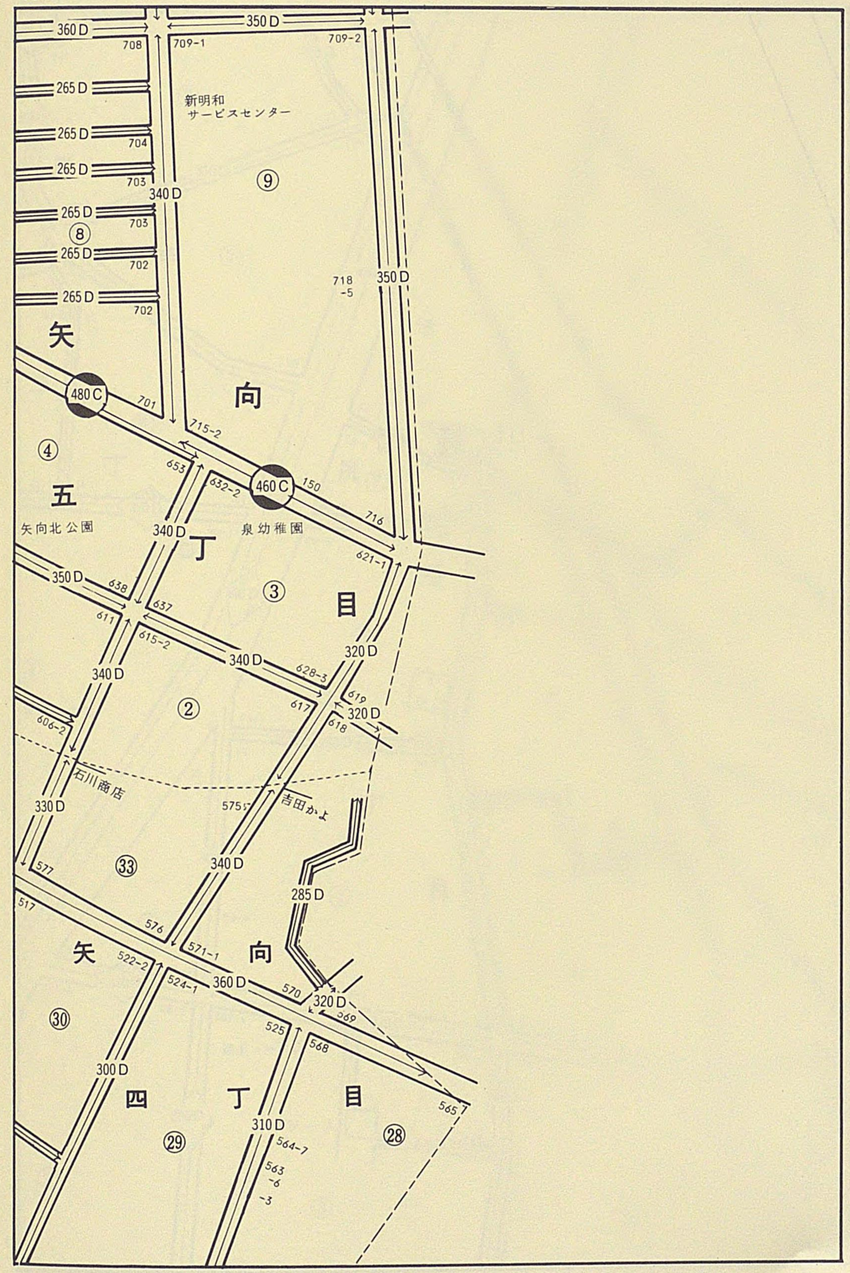

鶴見 5 53077

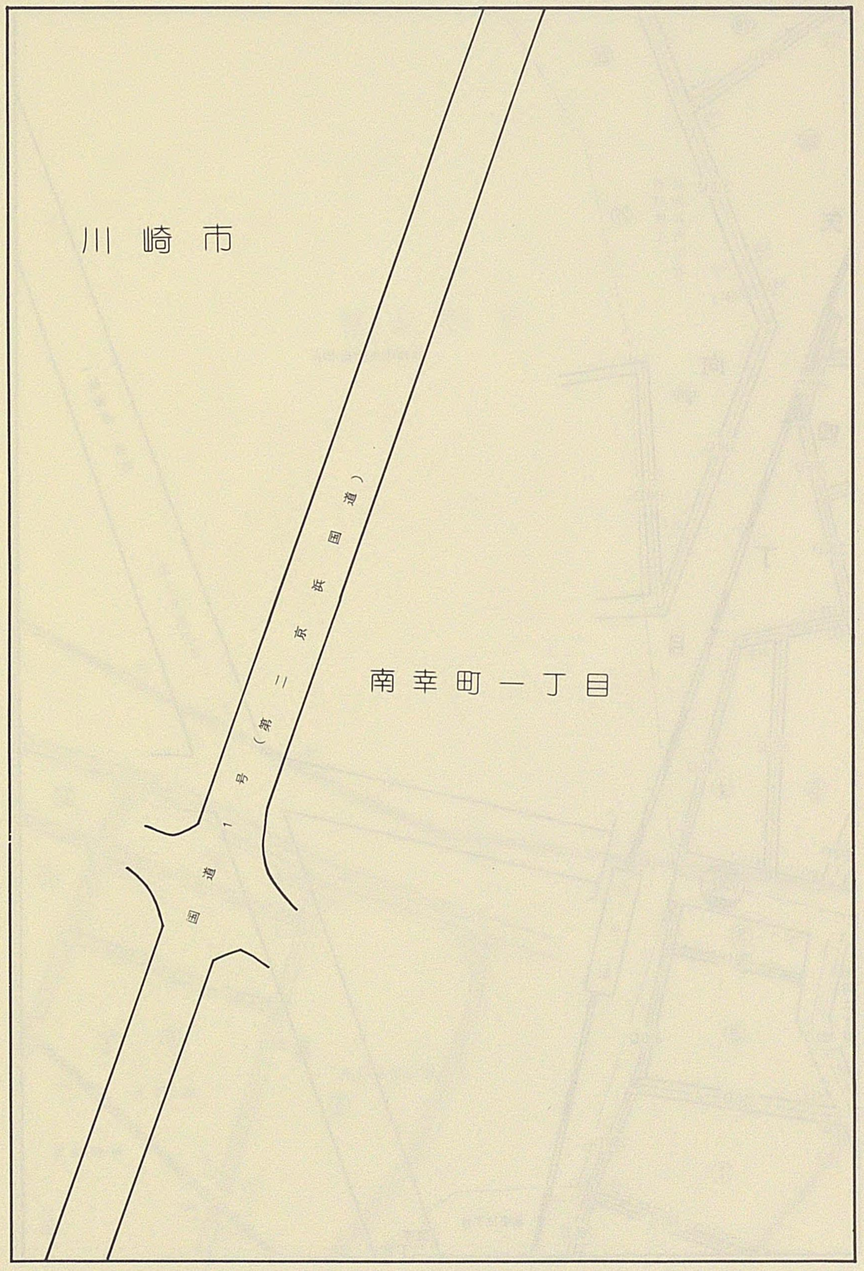

ビル街地区　高度商業地区　繁華街地区　普通商業地区併用住宅地区　中小工場地区　大工場地区　普通住宅地区

道路を中心として全地域　北側全地域　全地域　道路沿い　南側道路沿い　南側全地域　全地域　北側全地域南側道路沿い　北側道路沿い南側全地域　北側道路沿い　南側全地域　北側全地域　無印は全地域

記号	借地権割合	記号	借地権割合
A	90%	E	50%
B	80%	F	40%
C	70%	G	30%
D	60%		

53077
53062 矢向(四) 川崎市 尻手
53079

5
53078

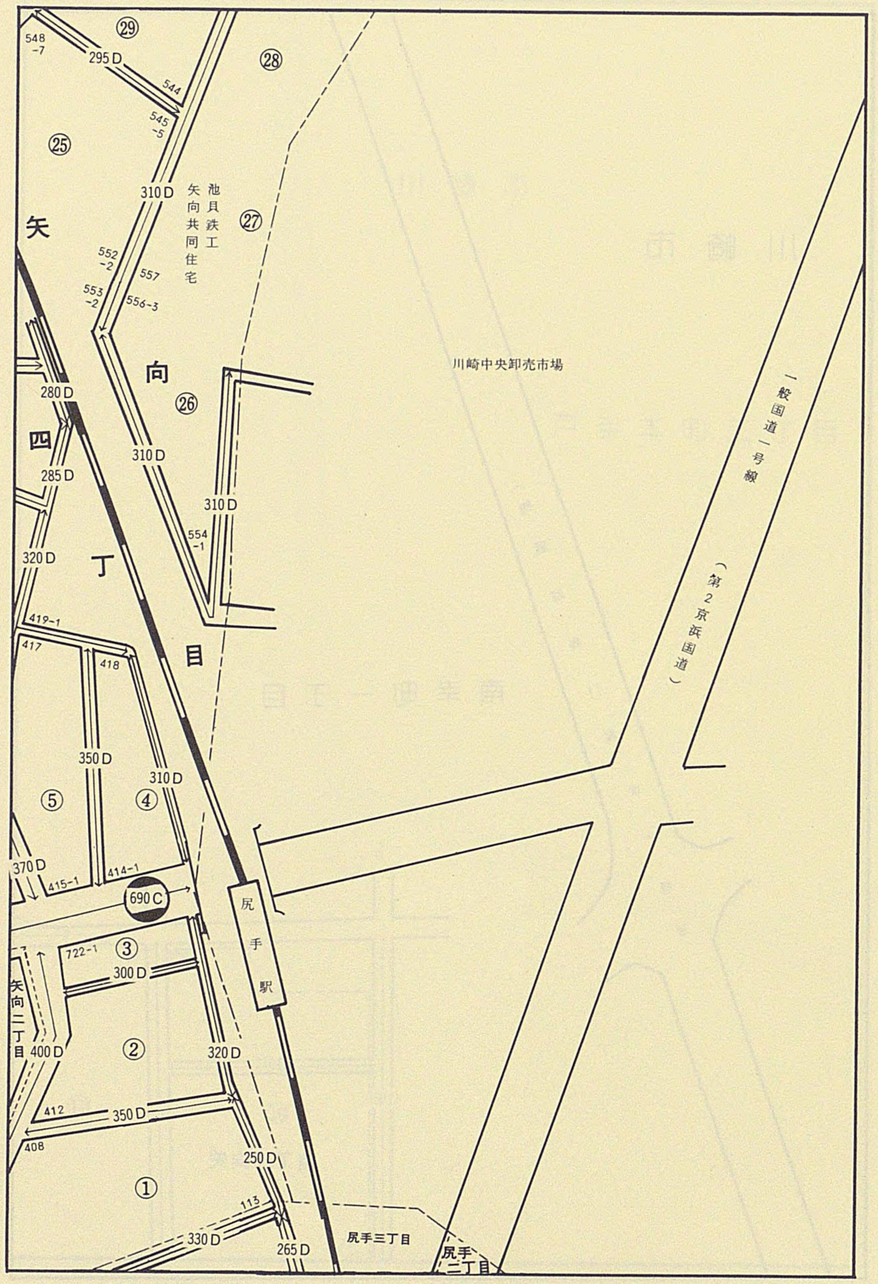

鶴見 5
53078

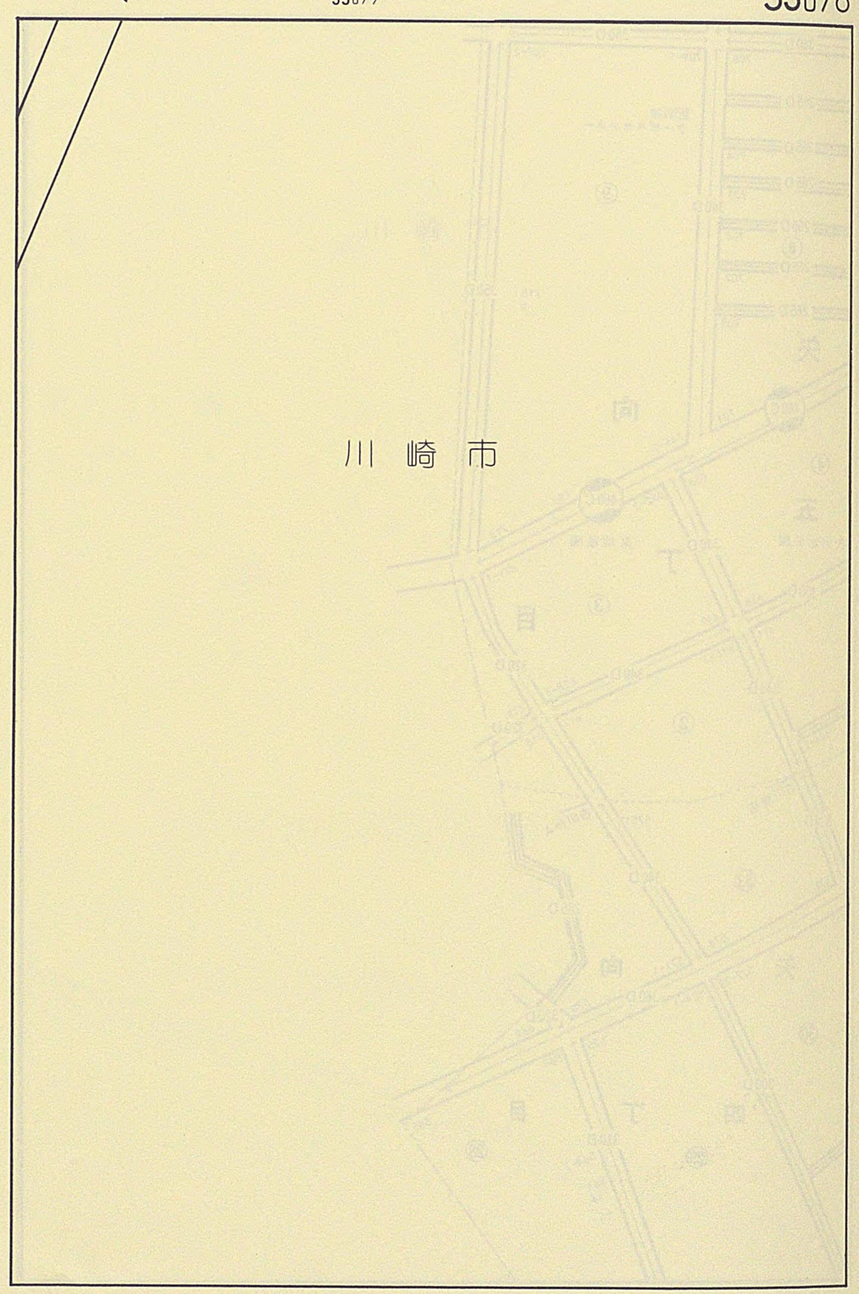

鶴見 5 53079

ビル街地区 / 高度商業地区 / 繁華街地区 / 普通商業地区 併用住宅地区 / 中小工場地区 / 大工場地区 / 普通住宅地区

記号	借地権割合	記号	借地権割合
A	90%	E	50%
B	80%	F	40%
C	70%	G	30%
D	60%		

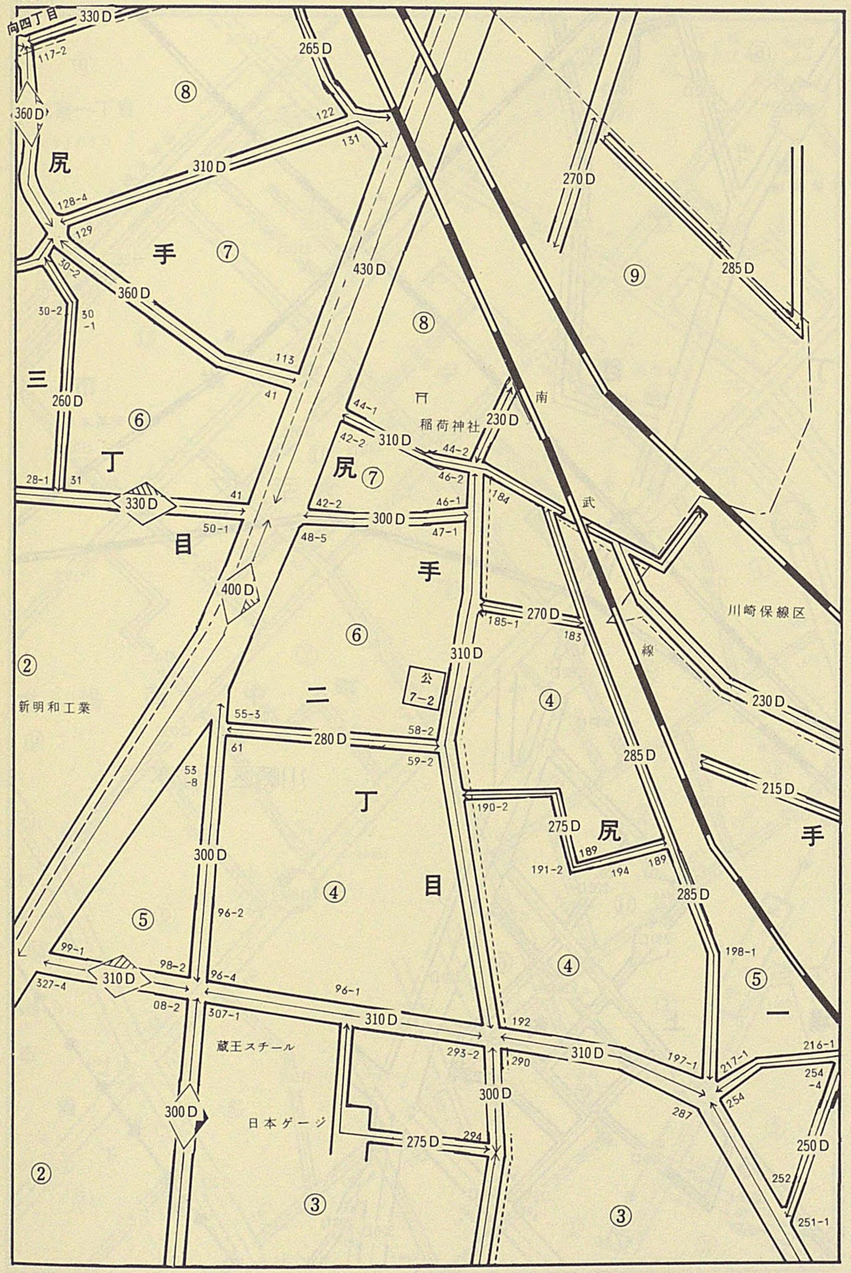

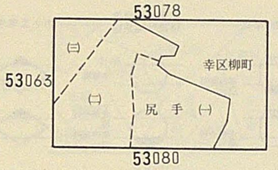

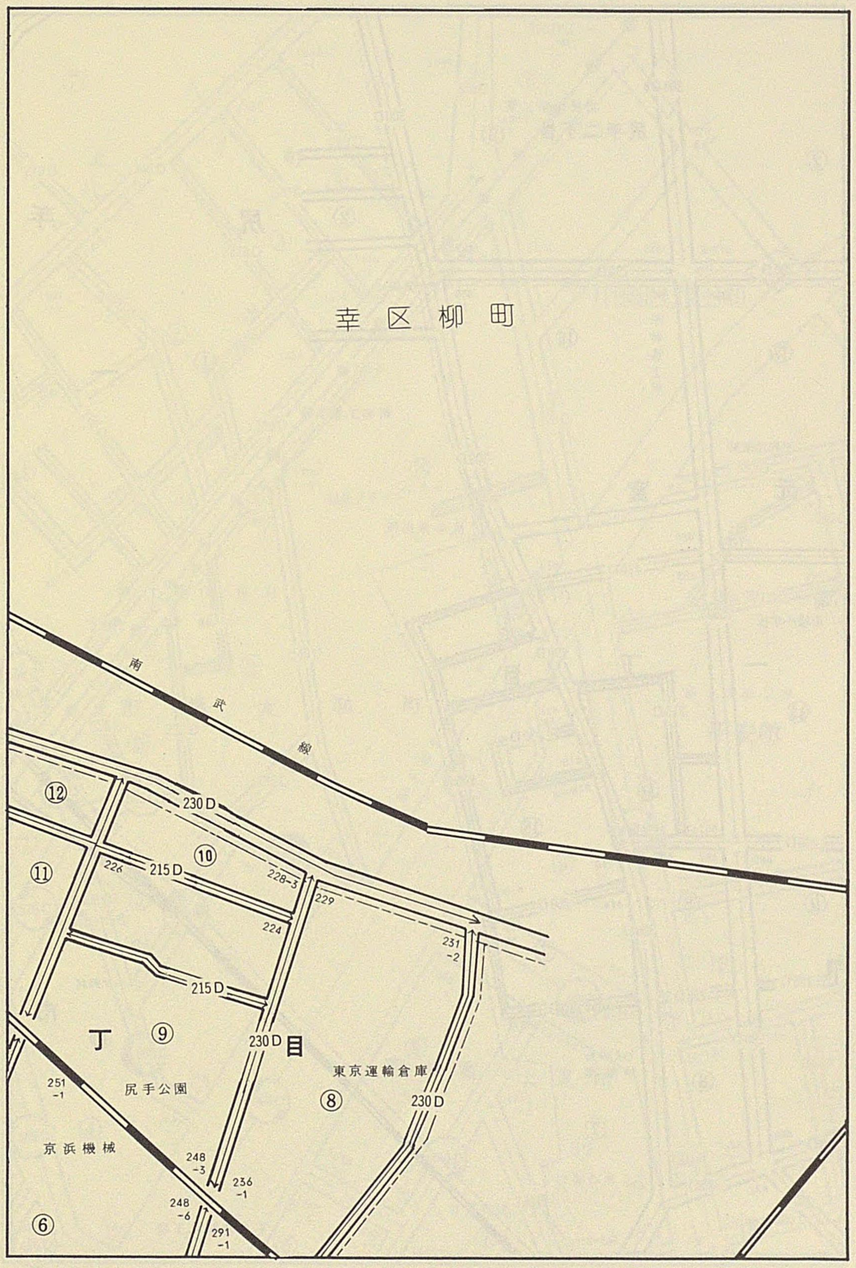

ビル街地区　高度商業地区　繁華街地区　普通商業地区併用住宅地区　中小工場地区　大工場地区　普通住宅地区

道路を中心として全地域　北側全地域　全地域　道路沿い　南側道路沿い　南側全地域　全地域　北側全地域南側道路沿い　北側道路沿い南側全地域　北側道路沿い　南側全地域　北側全地域　無印は全地域

記号	借地権割合	記号	借地権割合
A	90%	E	50%
B	80%	F	40%
C	70%	G	30%
D	60%		

53079
53064　(二) 元宮 (一)　尻手 (一)　幸区　市場上町
53081

5
53080

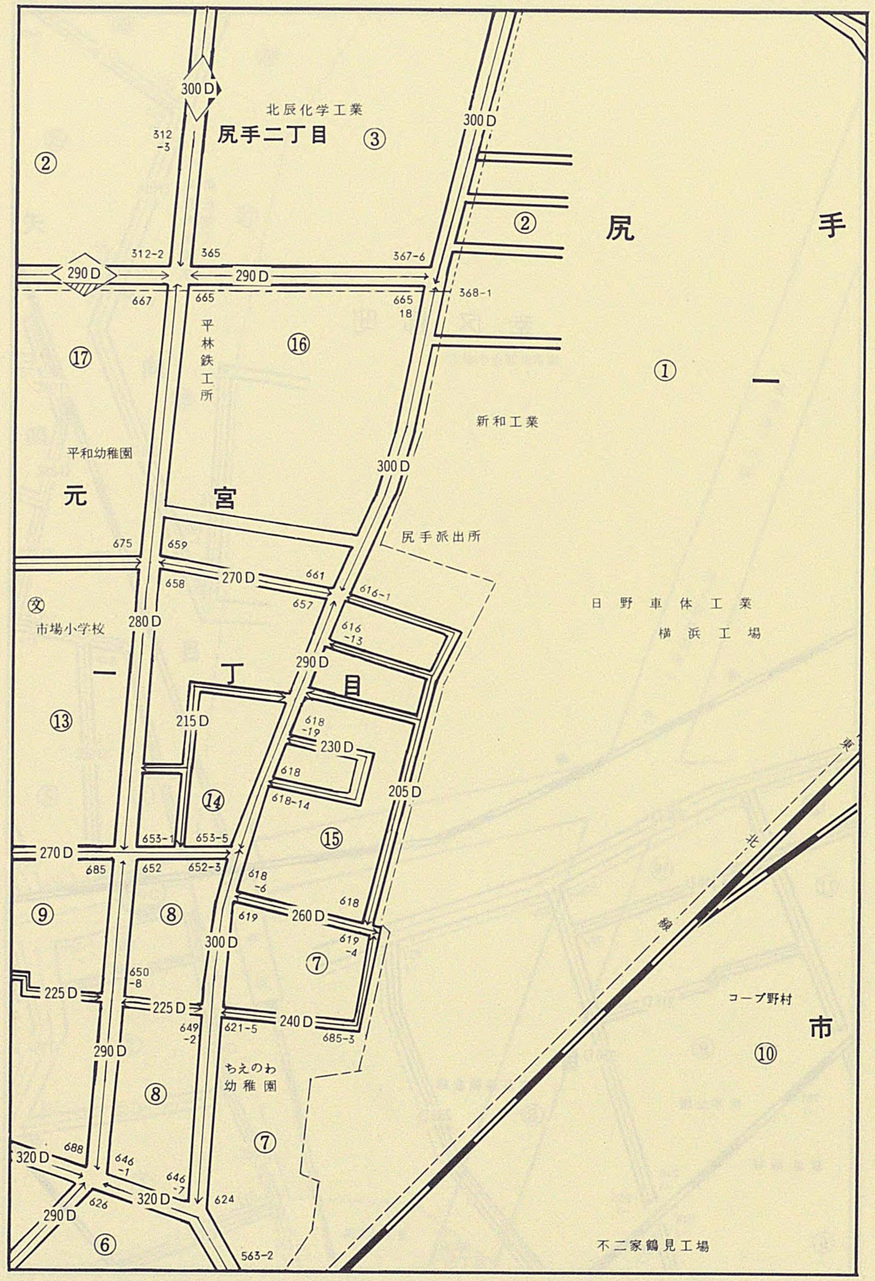

鶴見 5
53080

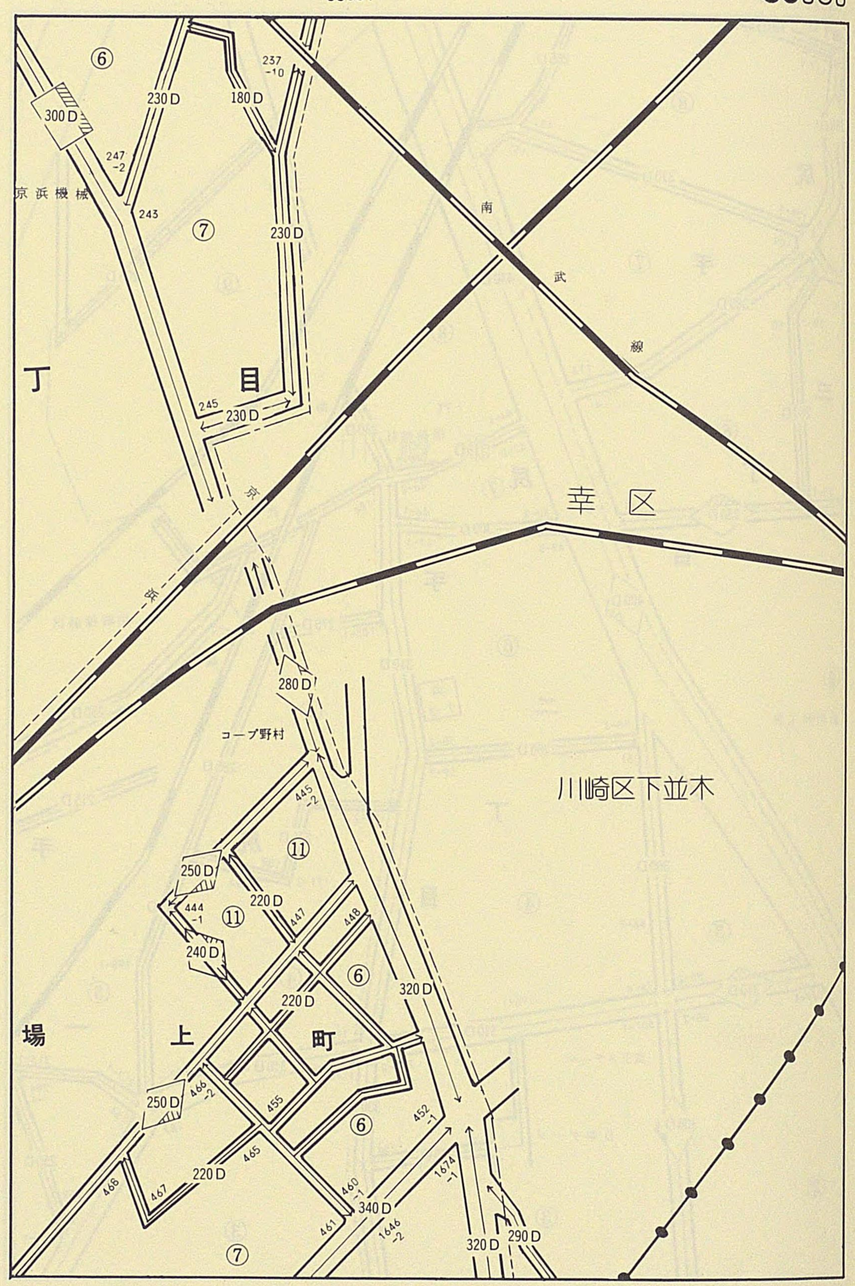

5
53081

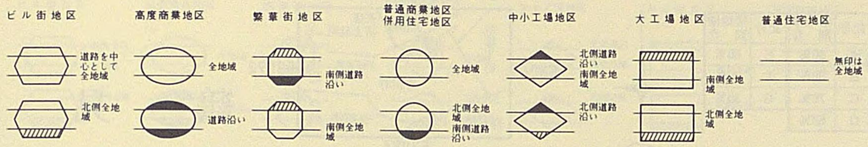

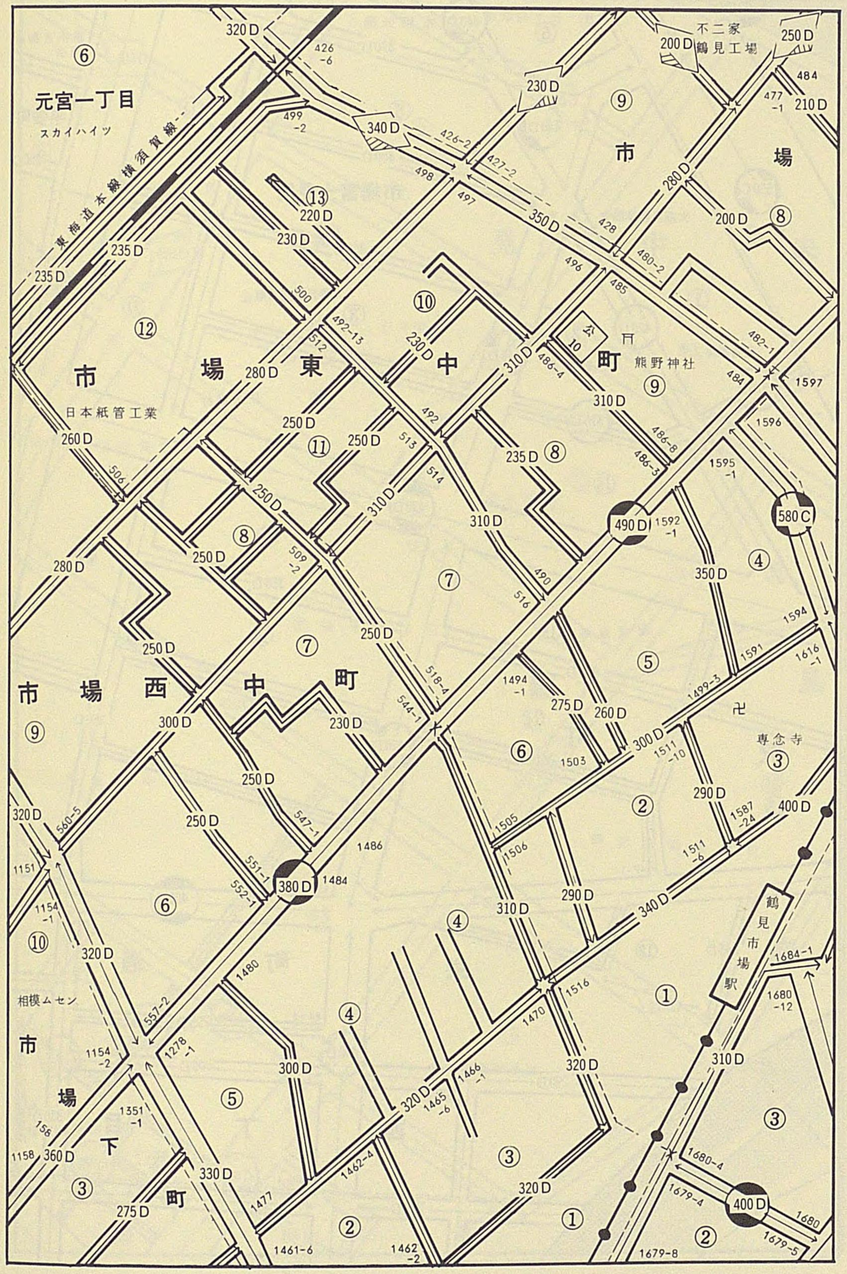

記号	借地権割合	記号	借地権割合
A	90%	E	50%
B	80%	F	40%
C	70%	G	30%
D	60%		

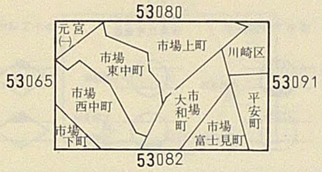

鶴見 5
53081

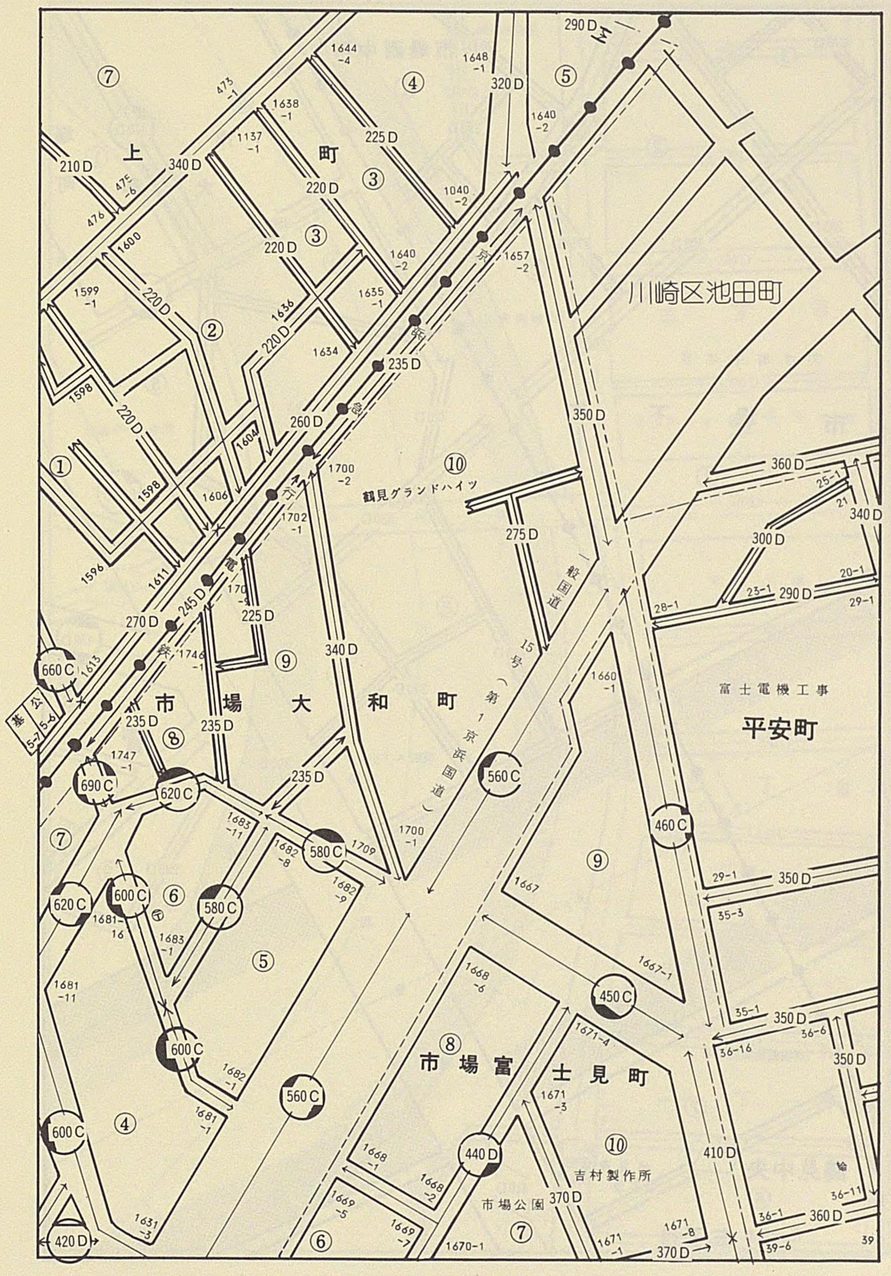

ビル街地区　高度商業地区　繁華街地区　普通商業地区 併用住宅地区　中小工場地区　大工場地区　普通住宅地区

5
53082

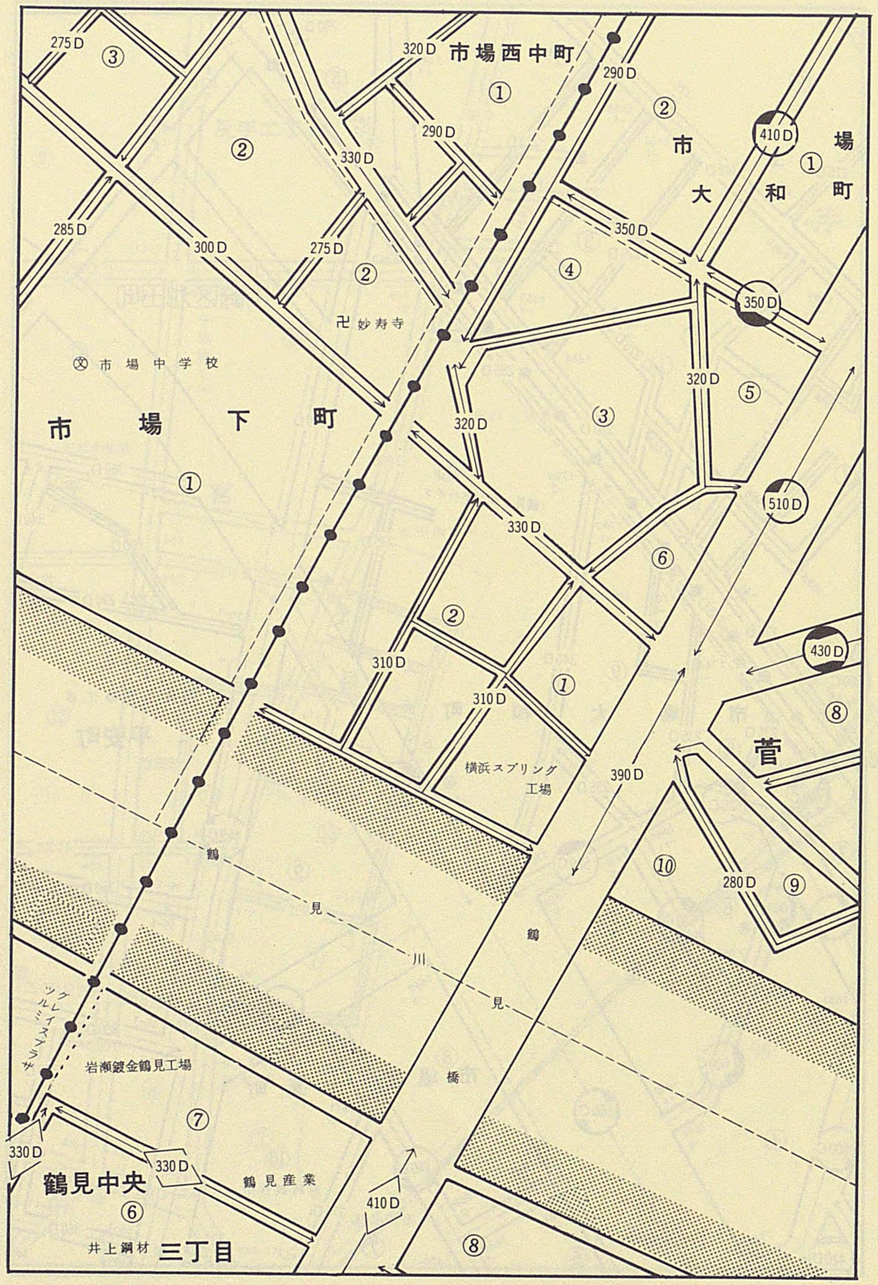

記号	借地権割合	記号	借地権割合
A	90%	E	50%
B	80%	F	40%
C	70%	G	30%
D	60%		

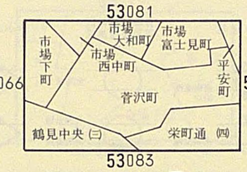

鶴見
5
53082

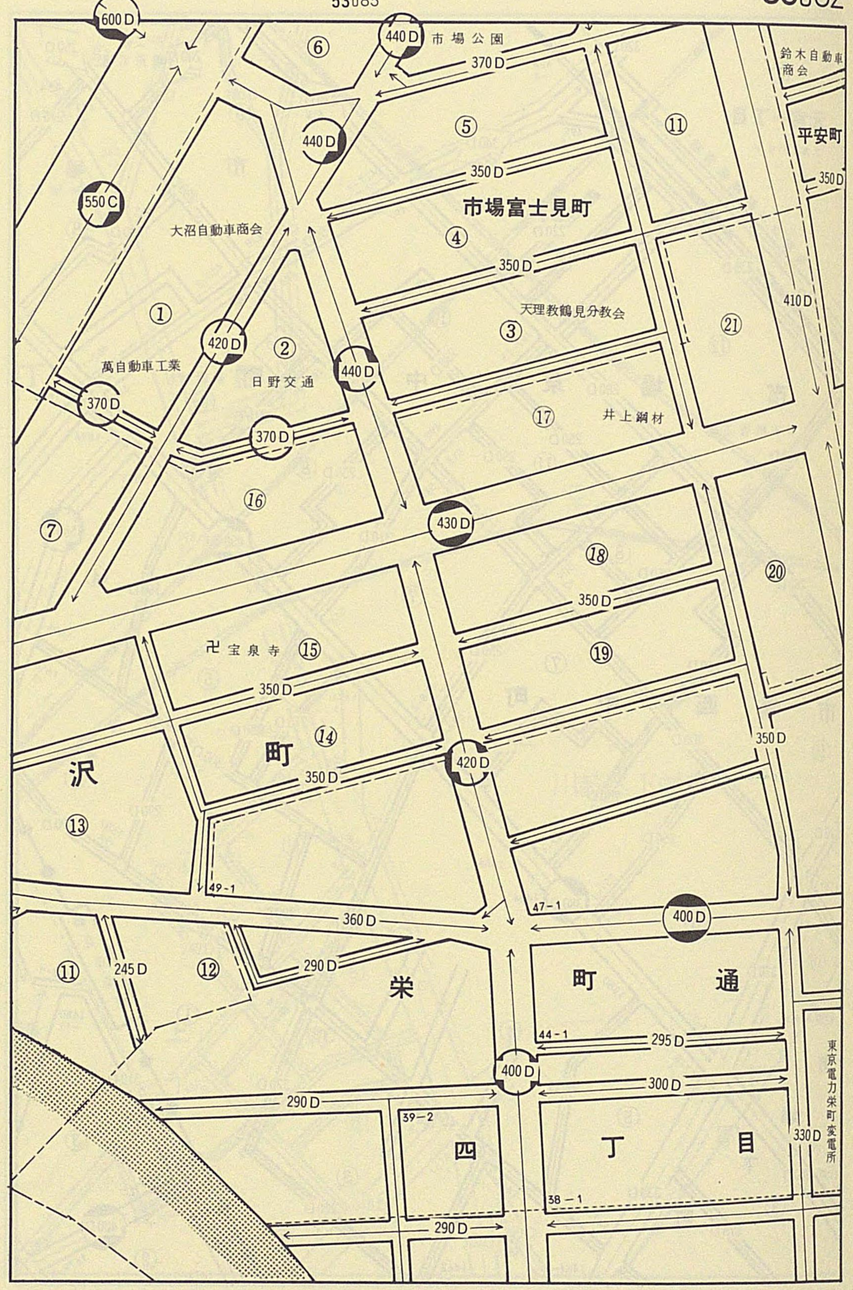

ビル街地区　高度商業地区　繁華街地区　普通商業地区併用住宅地区　中小工場地区　大工場地区　普通住宅地区

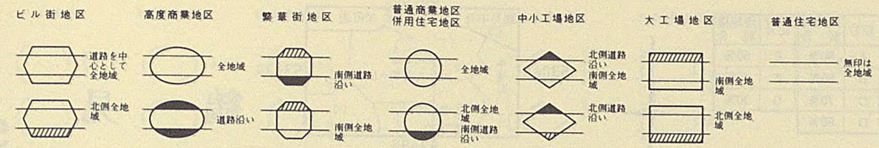

記号	借地権割合	記号	借地権割合
A	90%	E	50%
B	80%	F	40%
C	70%	G	30%
D	60%		

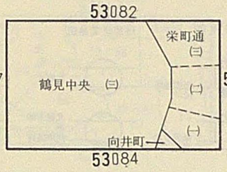

鶴見 5

53083

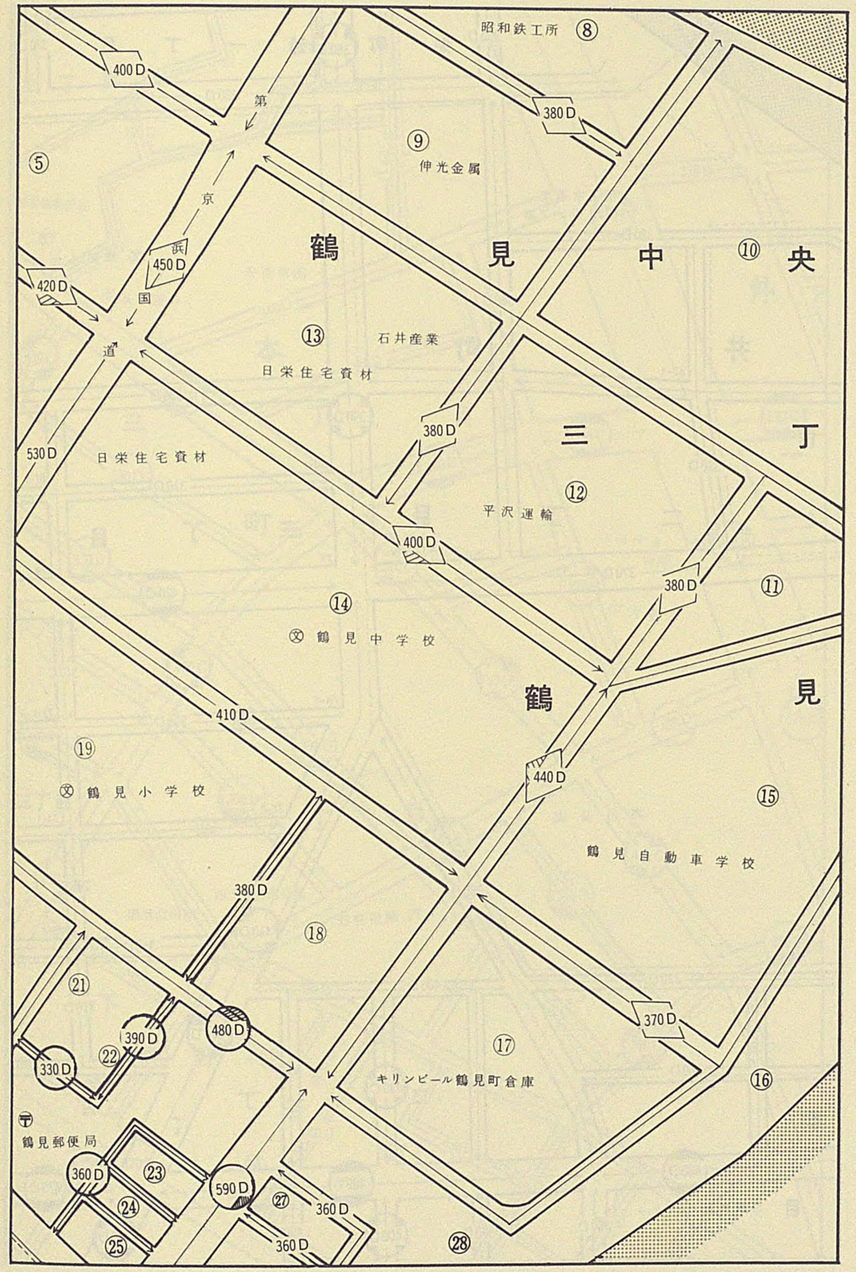

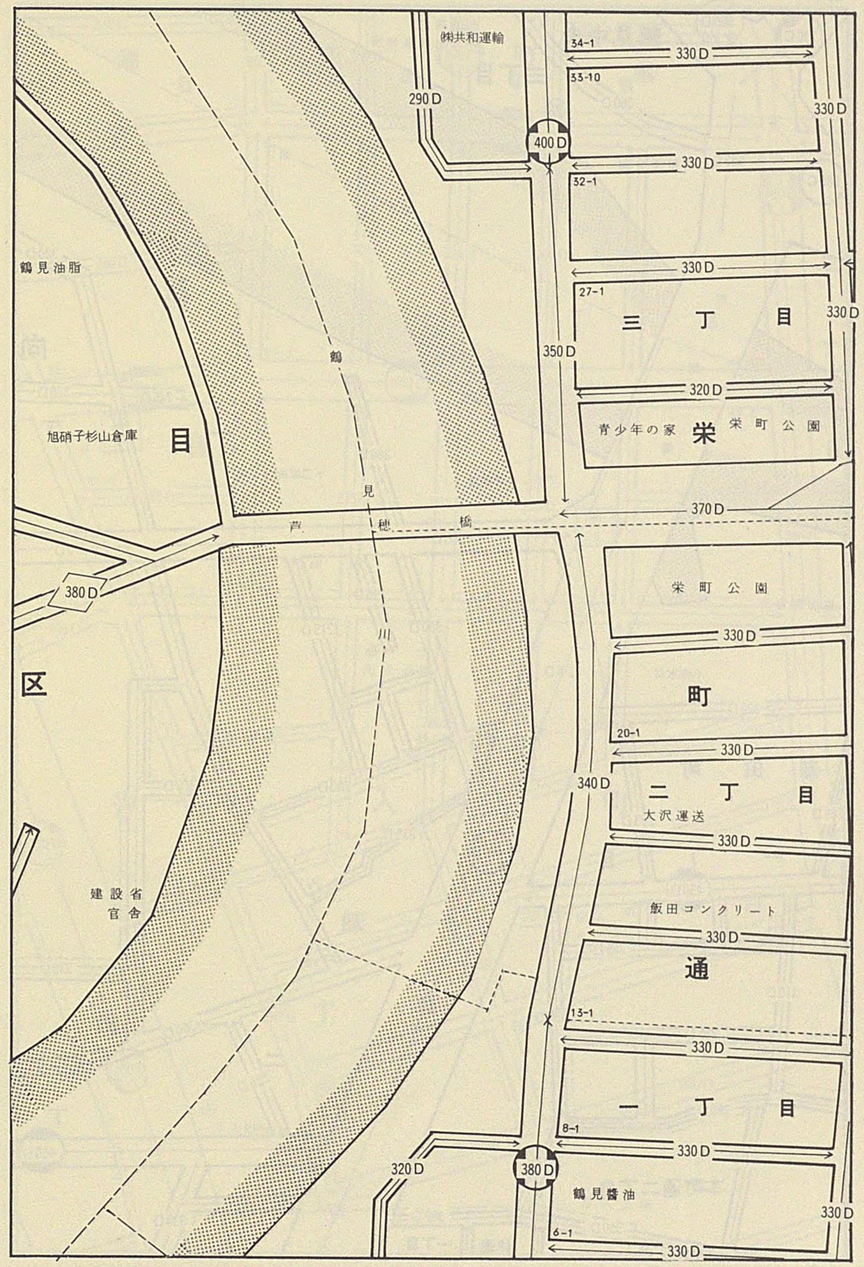

ビル街地区　高度商業地区　繁華街地区　普通商業地区併用住宅地区　中小工場地区　大工場地区　普通住宅地区

5

53084

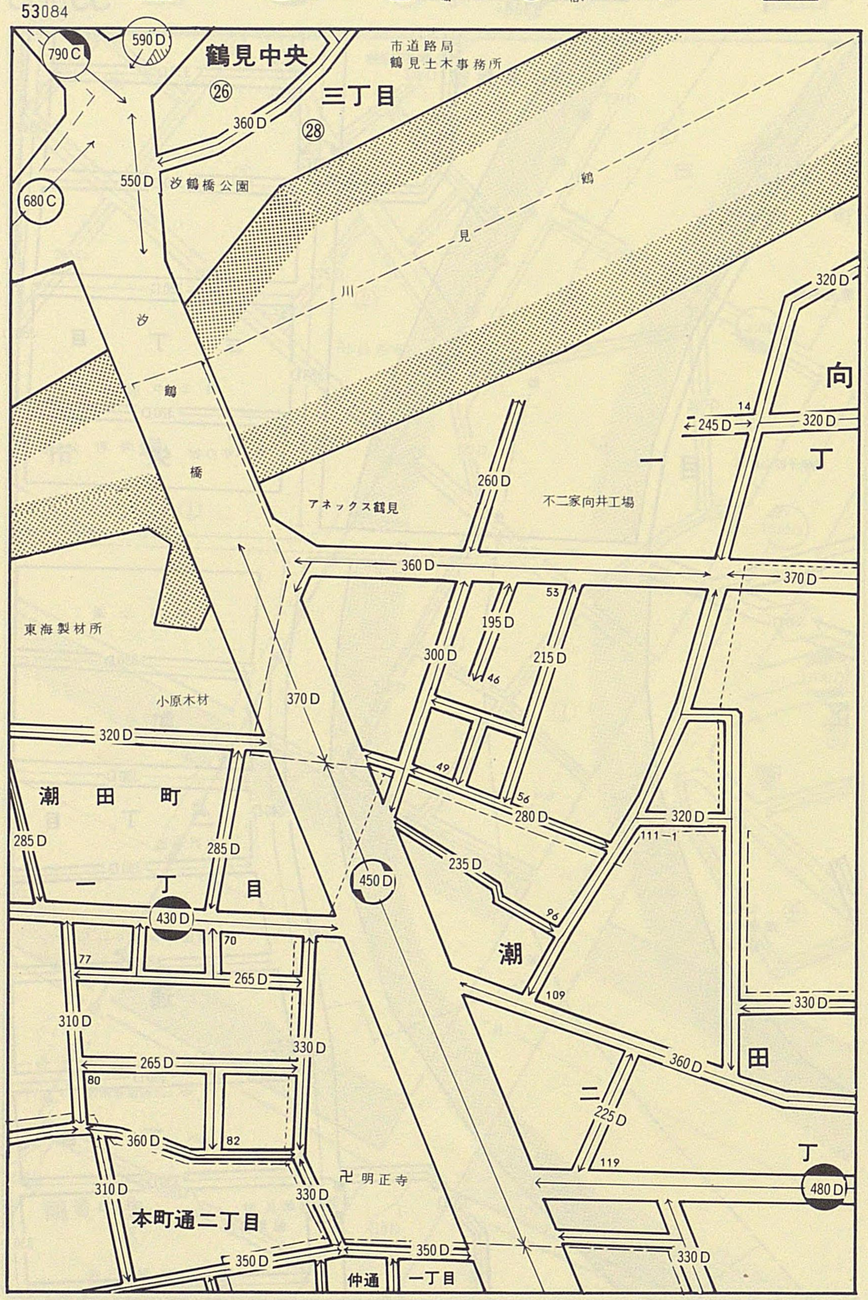

記号	借地権割合	記号	借地権割合
A	90%	E	50%
B	80%	F	40%
C	70%	G	30%
D	60%		

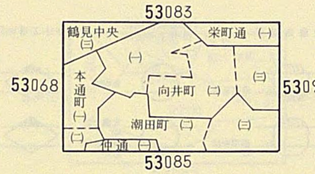

鶴見 5

53084

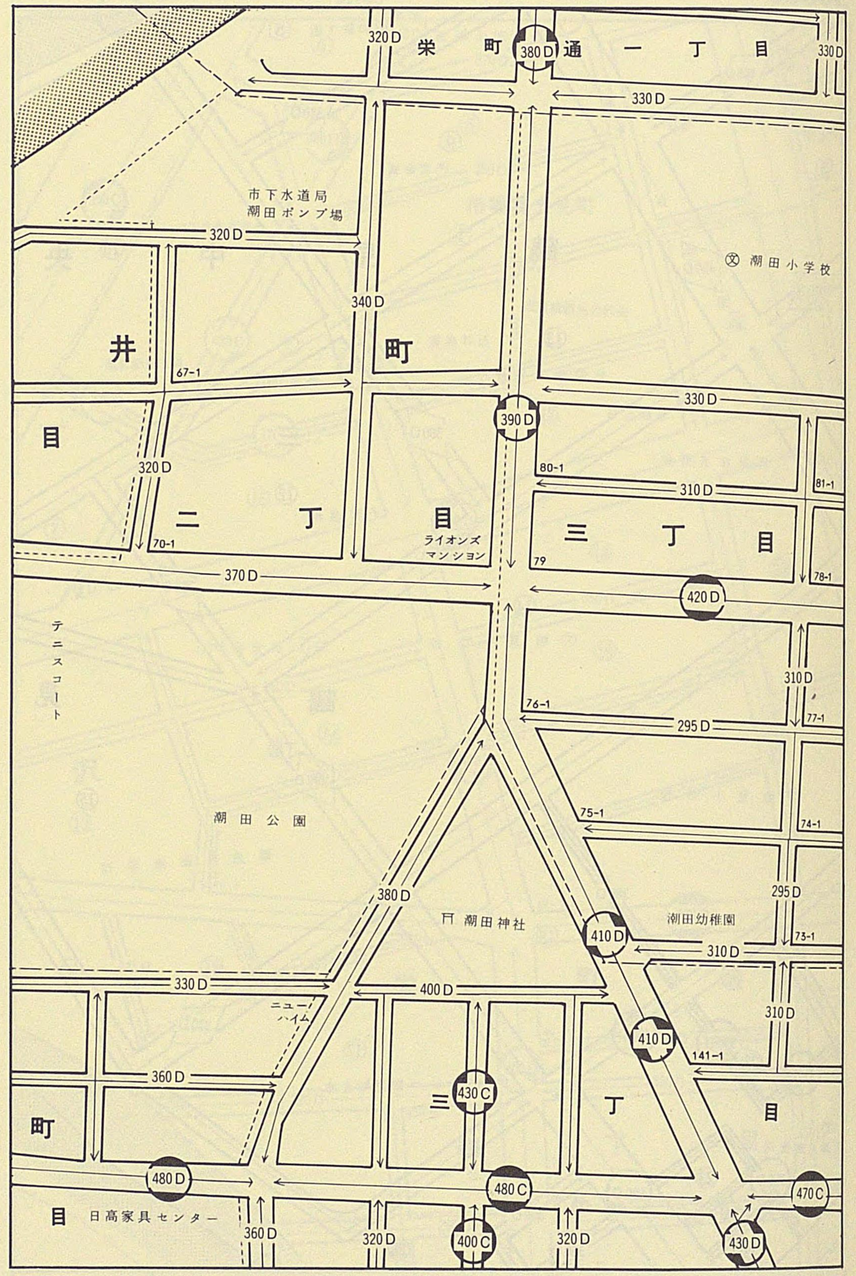

ビル街地区 — 道路を中心として全地域 / 北側全地域

高度商業地区 — 全地域 / 道路沿い

繁華街地区 — 南側道路沿い / 南側全地域

普通商業地区 併用住宅地区 — 全地域 / 北側全地域 南側道路沿い

中小工場地区 — 北側道路沿い 南側全地域 / 北側道路沿い

大工場地区 — 南側全地域 / 北側全地域

普通住宅地区 — 無印は全地域

記号	借地権割合	記号	借地権割合
A	90%	E	50%
B	80%	F	40%
C	70%	G	30%
D	60%		

53084 / 53069 / 53095 / 53086

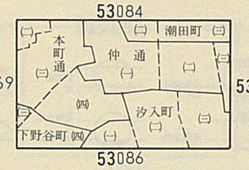

鶴見 5

5 53085

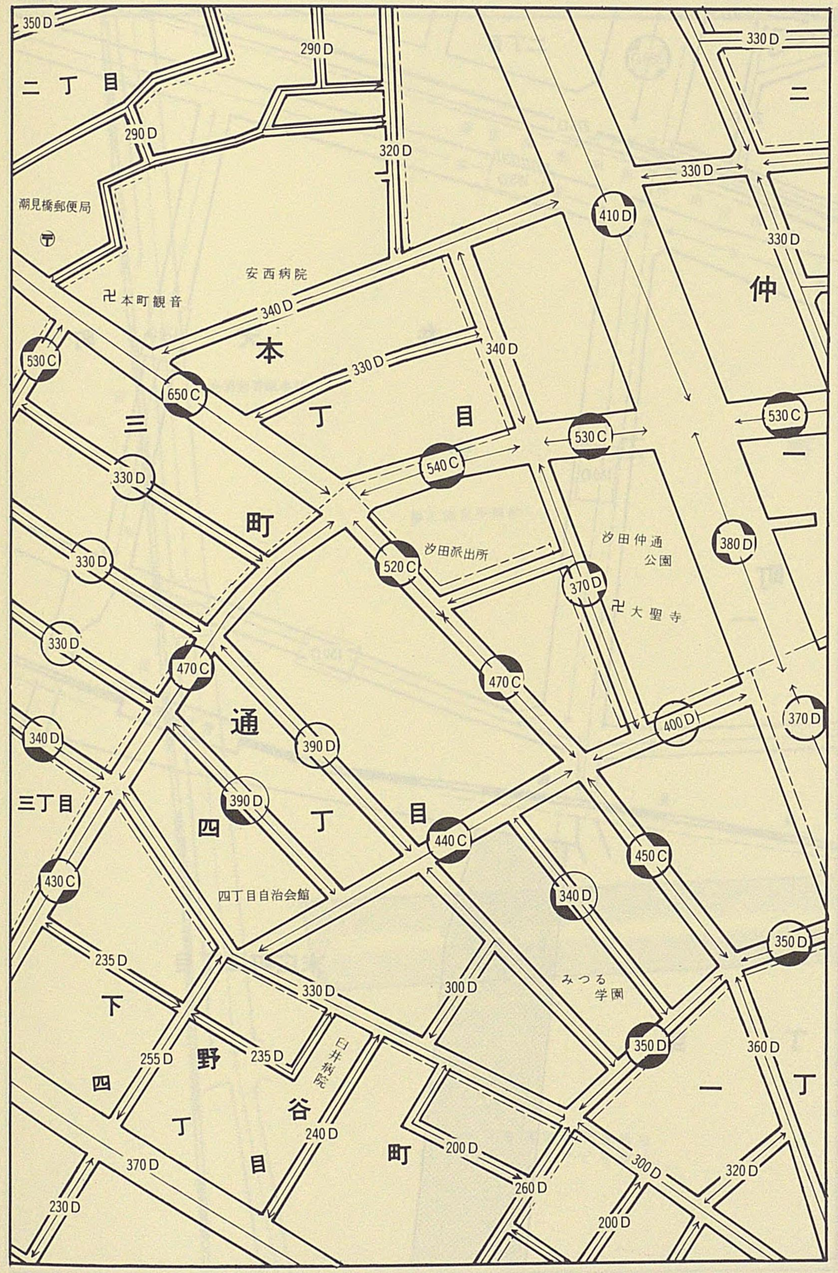

53085

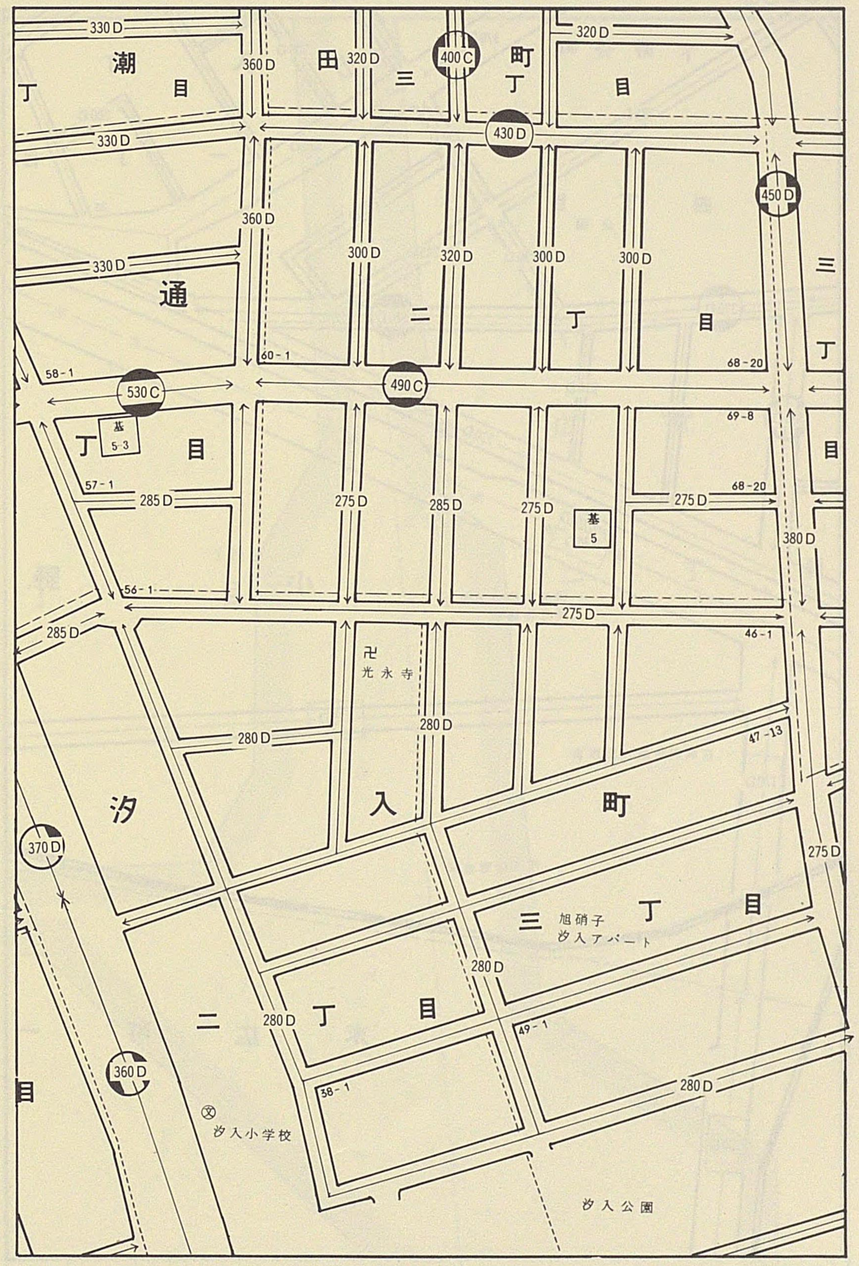

ビル街地区　高度商業地区　繁華街地区　普通商業地区併用住宅地区　中小工場地区　大工場地区　普通住宅地区

道路を中心として全地域　全地域　全地域　北側道路沿い南側全地域　南側全地域　無印は全地域

北側全地域　道路沿い　南側道路沿い　南側全地域　北側全地域南側道路沿い　北側道路沿い　北側全地域

記号	借地権割合	記号	借地権割合
A	90%	E	50%
B	80%	F	40%
C	70%	G	30%
D	60%		

53085

53070　小野町　下野谷町(四)　汐入町(一)　(二)　弁天町　末広町(一)　(二)　53096

53087

鶴見 5

53086

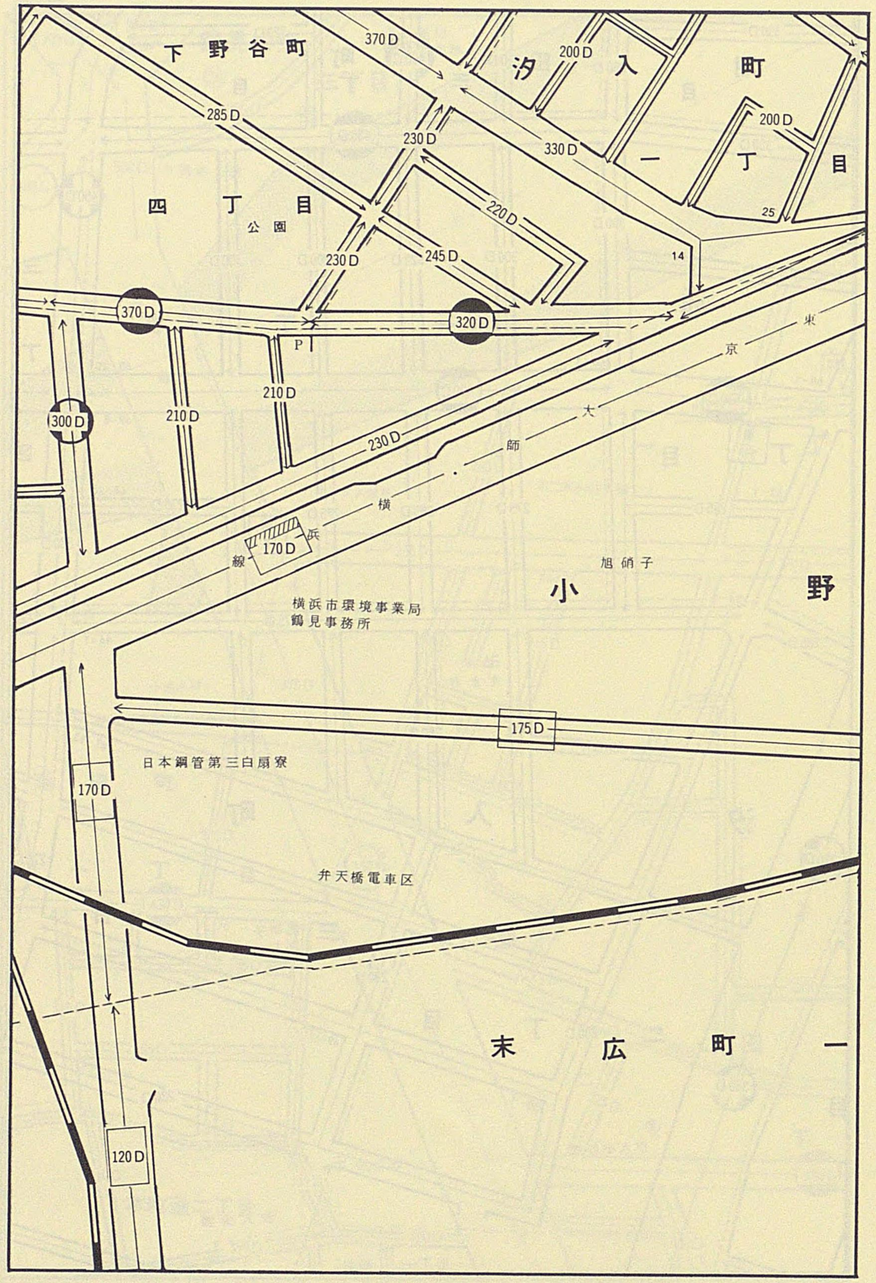

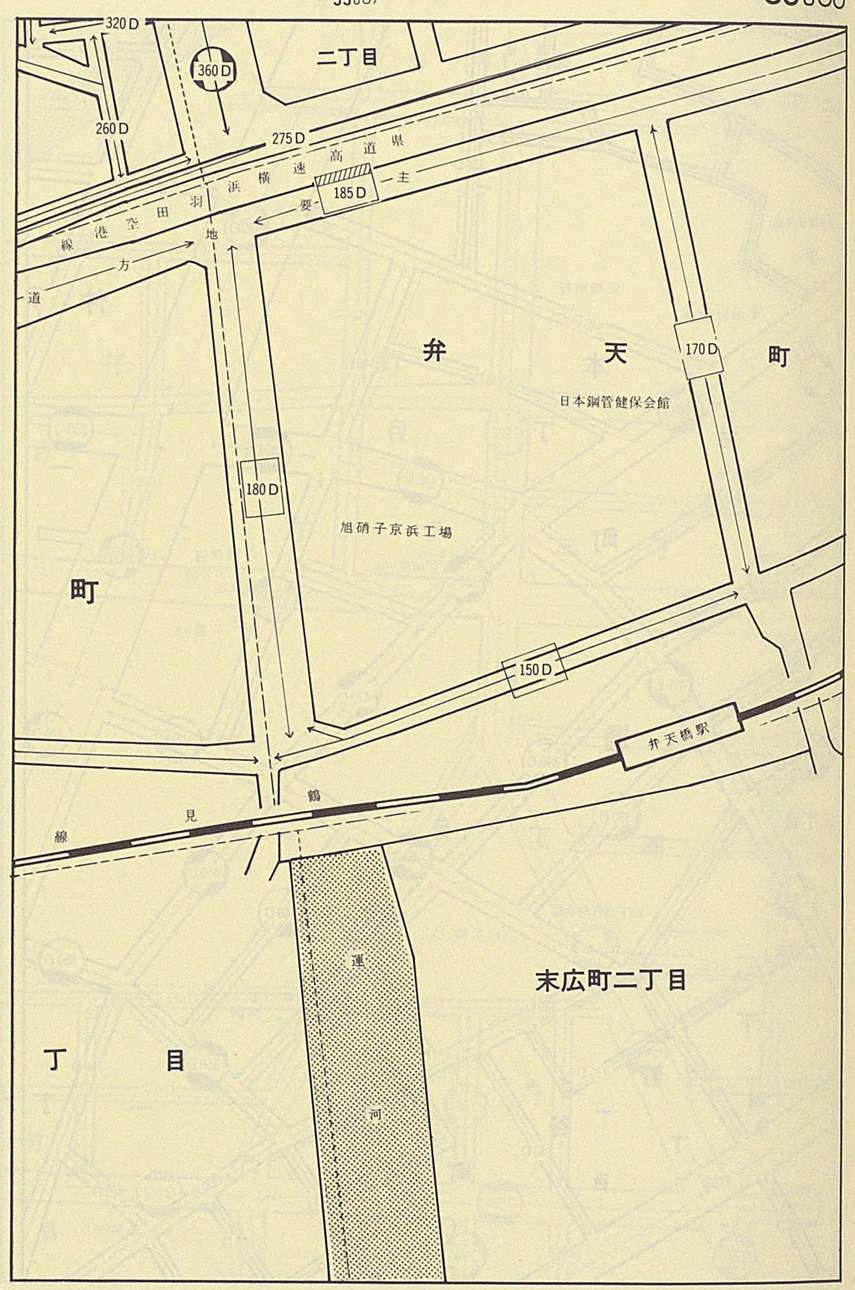

ビル街地区 — 道路を中心として全地域 / 北側全地域

高度商業地区 — 全地域 / 道路沿い

繁華街地区 — 南側道路沿い / 南側全地域

普通商業地区併用住宅地区 — 全地域 / 北側全地域 南側道路沿い

中小工場地区 — 北側道路沿い 南側全地域 / 北側道路沿い

大工場地区 — 南側全地域 / 北側全地域

普通住宅地区 — 無印は全地域

記号	借地権割合	記号	借地権割合
A	90%	E	50%
B	80%	F	40%
C	70%	G	30%
D	60%		

53086
53071 末広町 (一) (二) 53097
53088

鶴見 5

53087

旭硝子鶴見工場

末広町一

貨物線

120D

日本鋼管鶴見造船所
日本フォード自動車

末広町二丁目

運河

ビル街地区 / 高度商業地区 / 繁華街地区 / 普通商業地区 併用住宅地区 / 中小工場地区 / 大工場地区 / 普通住宅地区

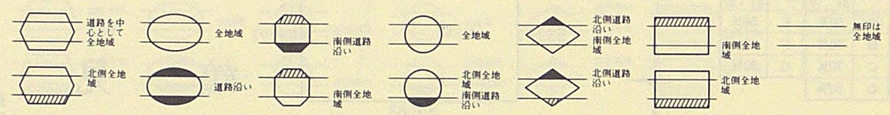

記号	借地権割合	記号	借地権割合
A	90%	E	50%
B	80%	F	40%
C	70%	G	30%
D	60%		

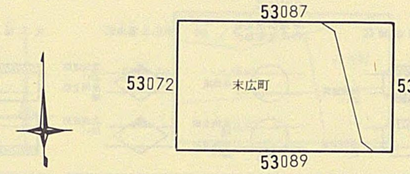

5 鶴見

53088

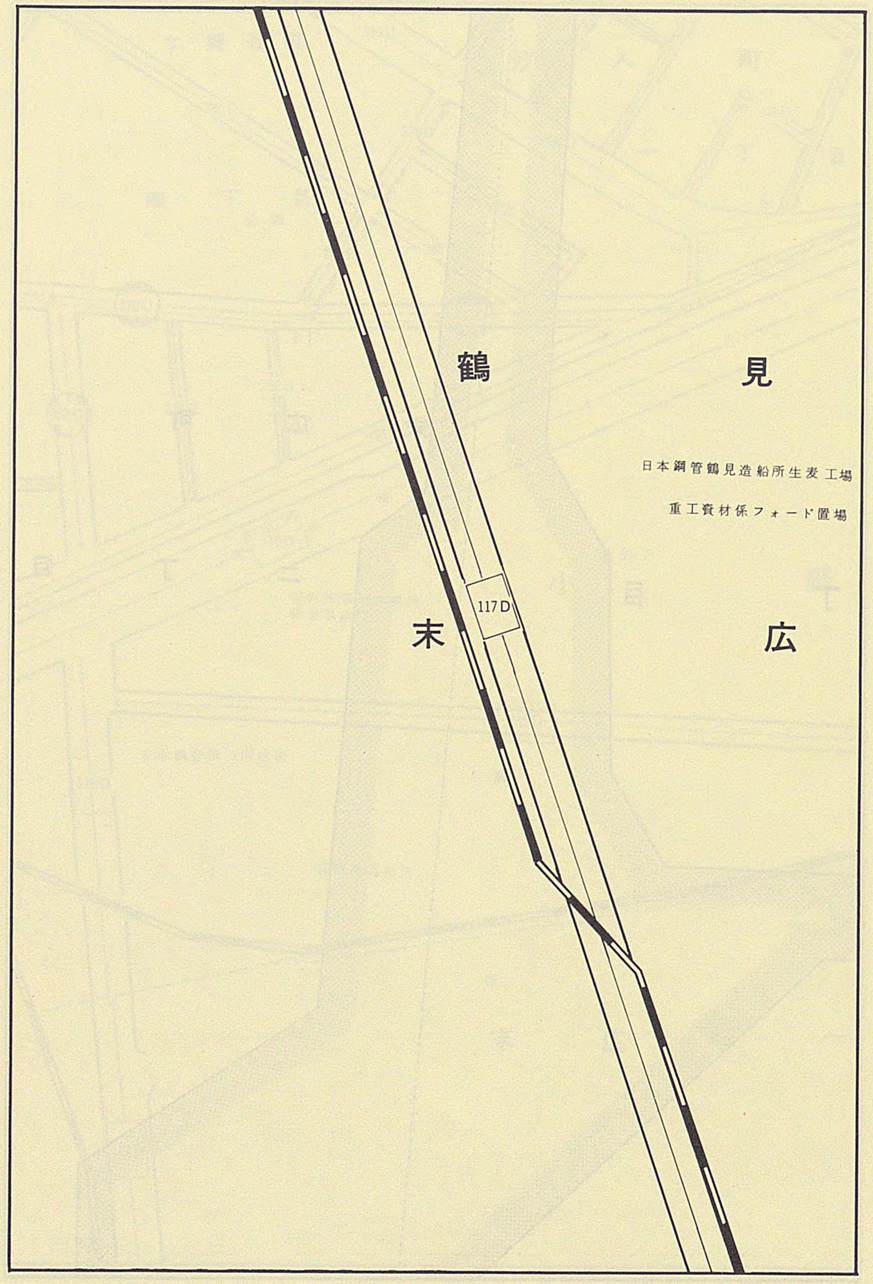

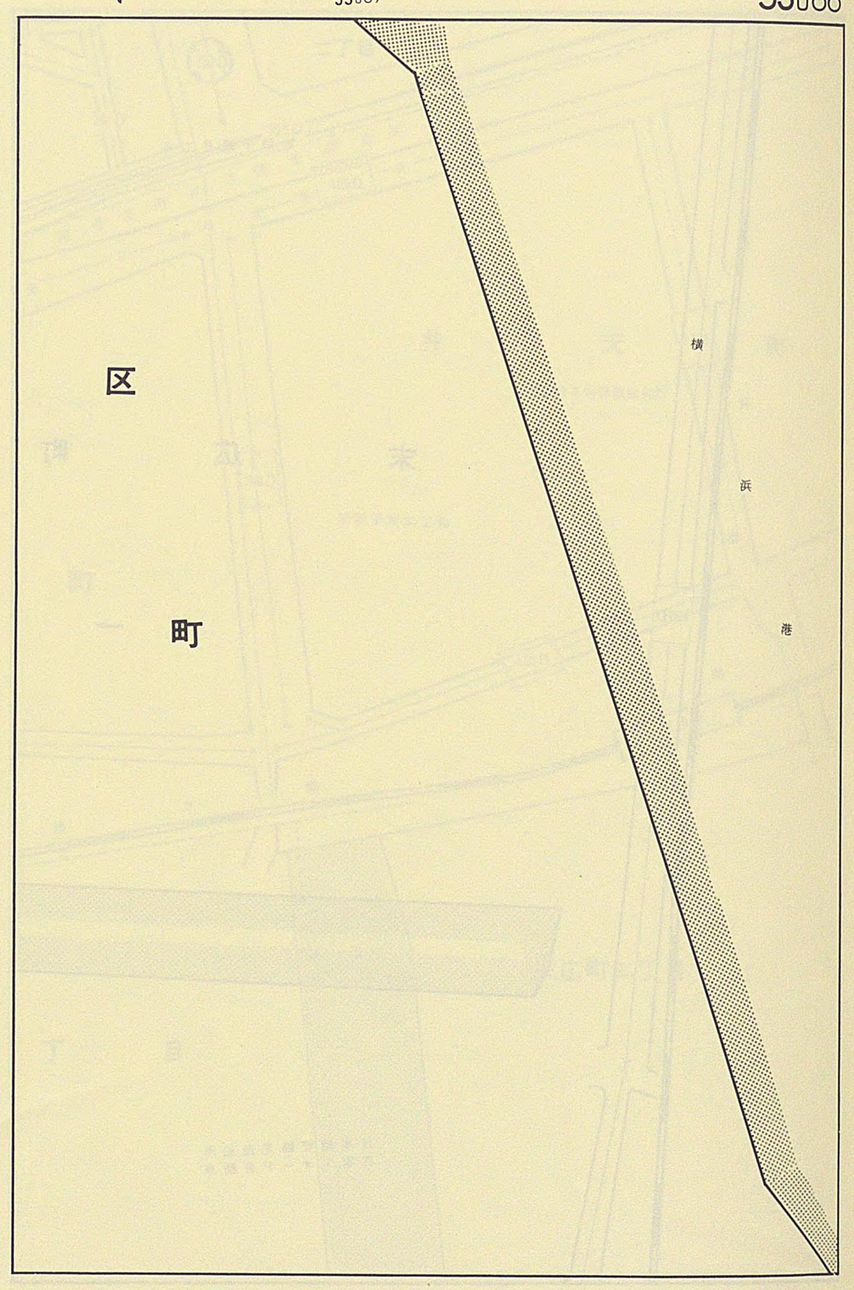

鶴見 5

53089

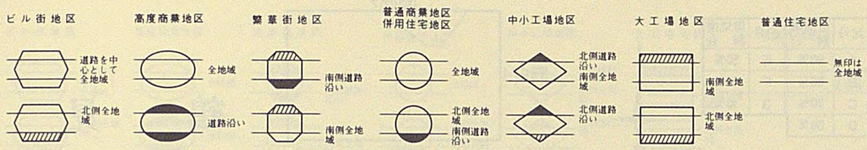

記号	借地権割合	記号	借地権割合
A	90%	E	50%
B	80%	F	40%
C	70%	G	30%
D	60%		

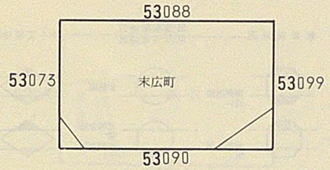

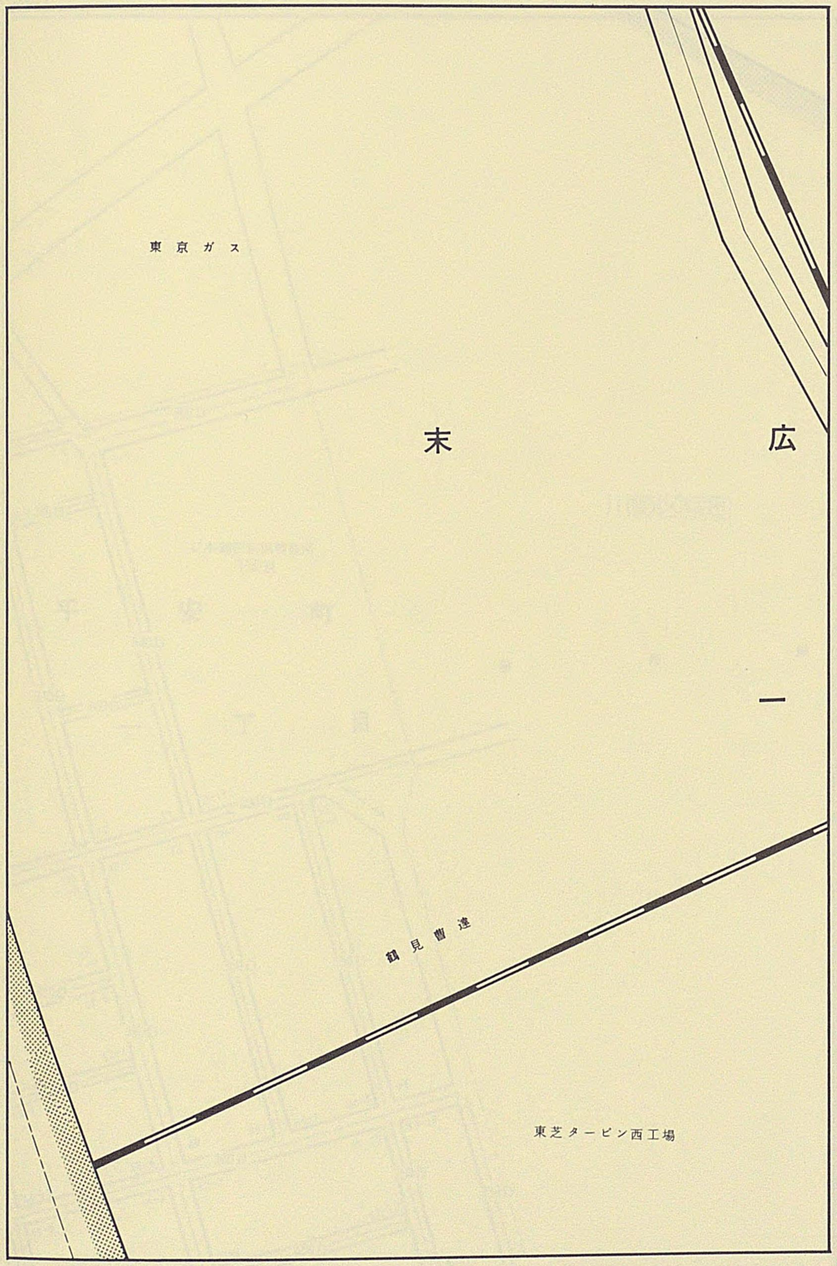

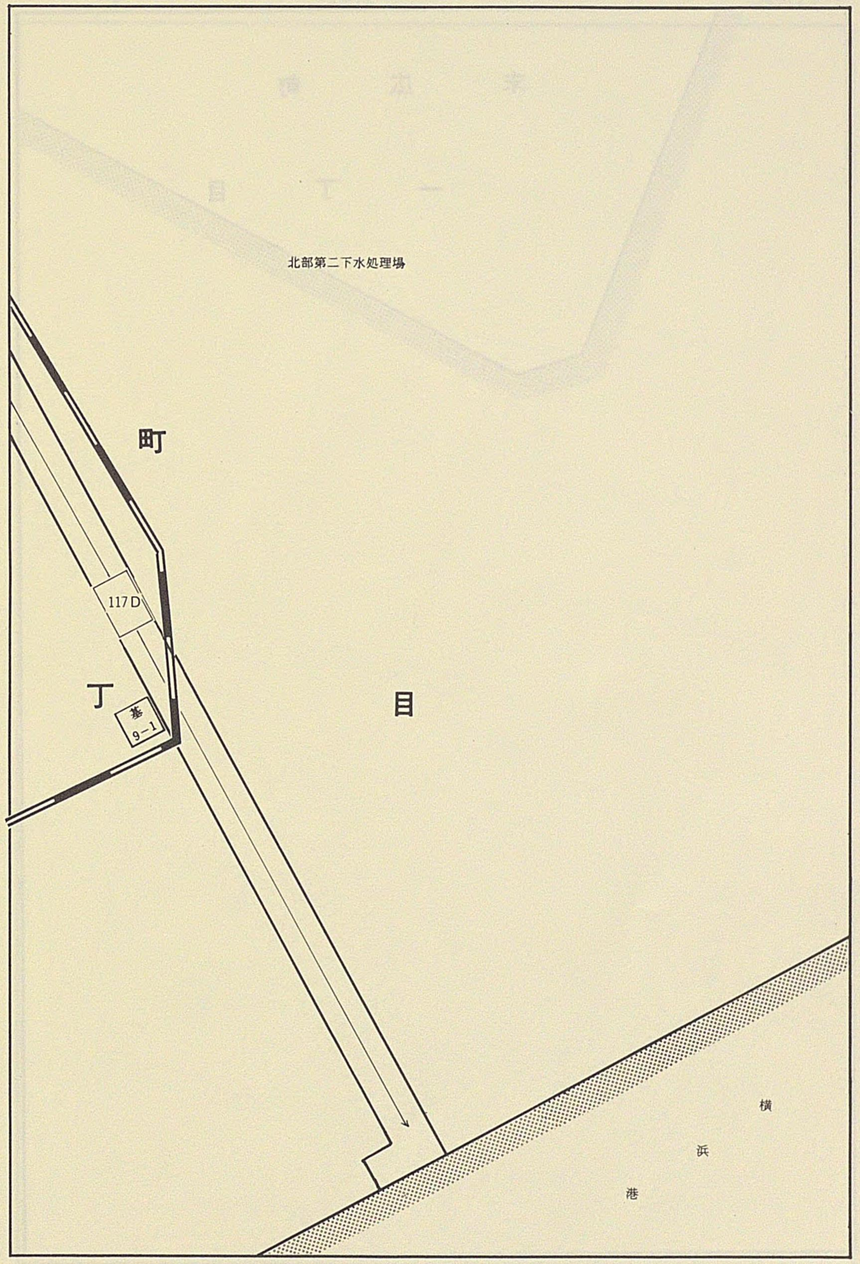

5
53090

ビル街地区
道路を中心として全地域
北側全地域

高度商業地区
全地域
道路沿い

繁華街地区
南側道路沿い
南側全地域

普通商業地区
併用住宅地区
全地域
北側全地域
南側道路沿い

中小工場地区
北側道路沿い
南側全地域
北側道路沿い

大工場地区
南側全地域
北側全地域

普通住宅地区
無印は全地域

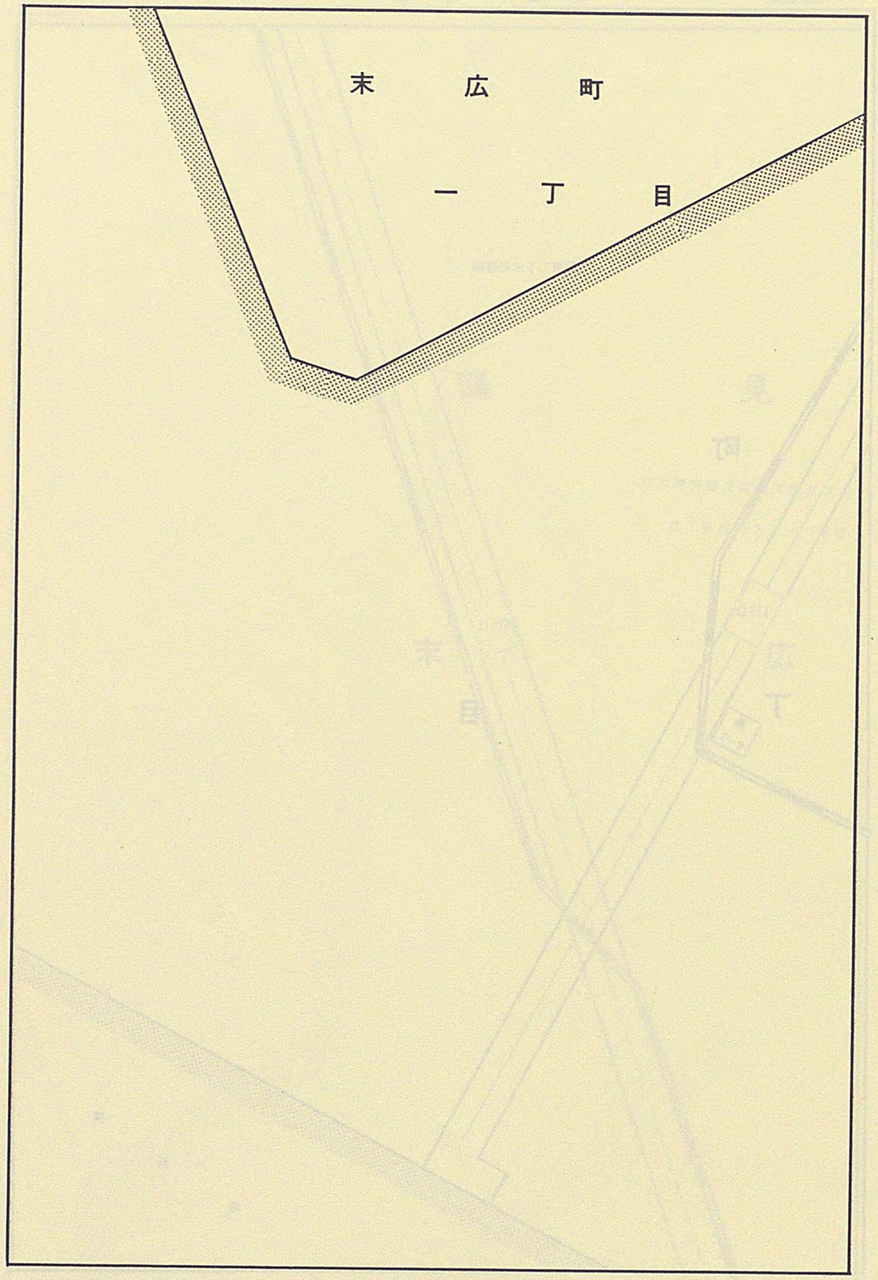

記号	借地権割合	記号	借地権割合
A	90%	E	50%
B	80%	F	40%
C	70%	G	30%
D	60%		

53089
末広町(一)
53074

鶴見 5
53090



5
53090

5
53091

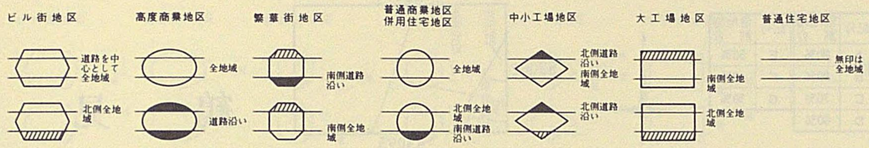

記号	借地権割合	記号	借地権割合
A	90%	E	50%
B	80%	F	40%
C	70%	G	30%
D	60%		

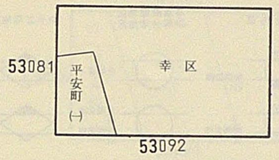

鶴見 5
53091



5

53092

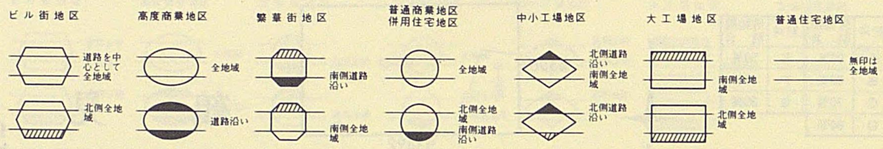

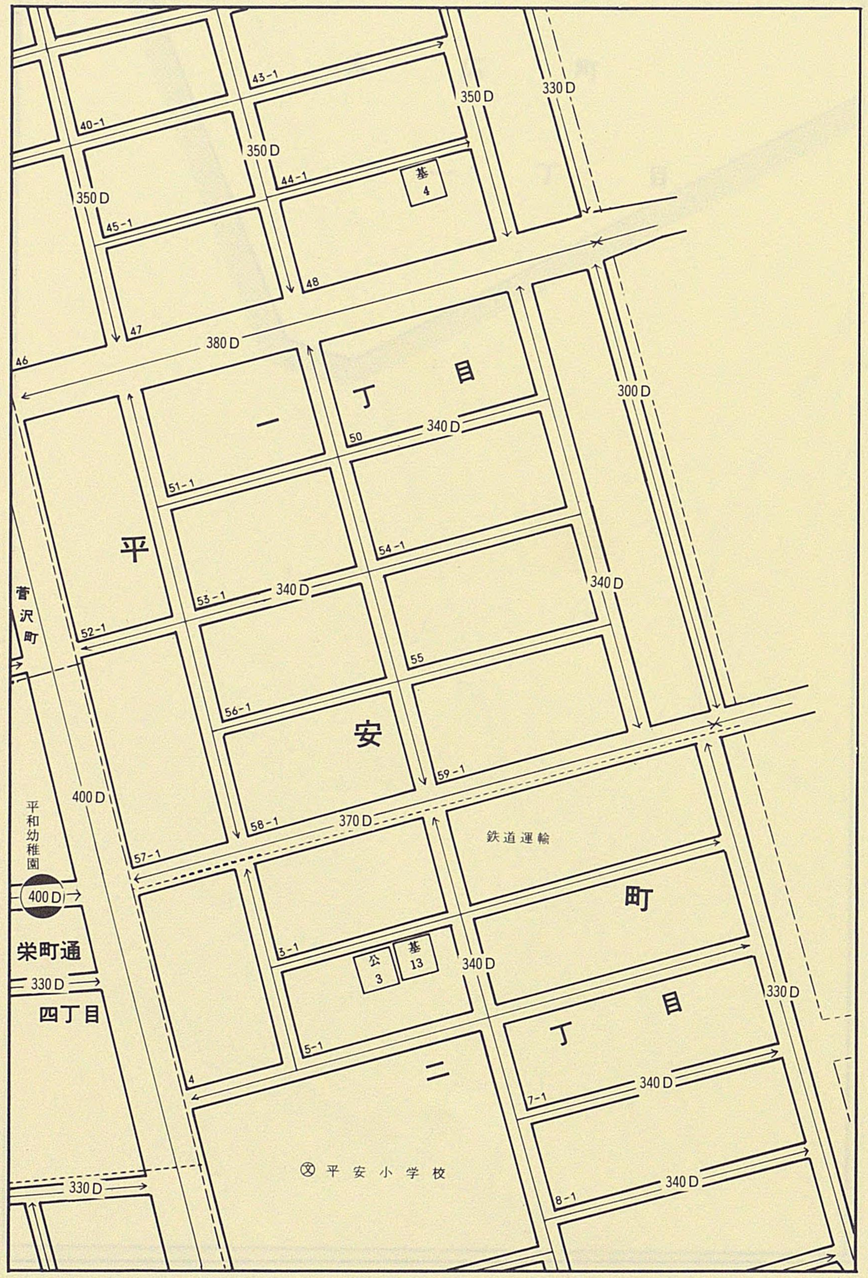

記号	借地権割合	記号	借地権割合
A	90%	E	50%
B	80%	F	40%
C	70%	G	30%
D	60%		

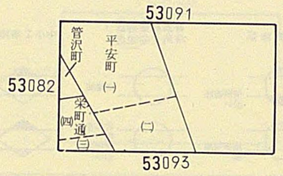

鶴見 5

53092

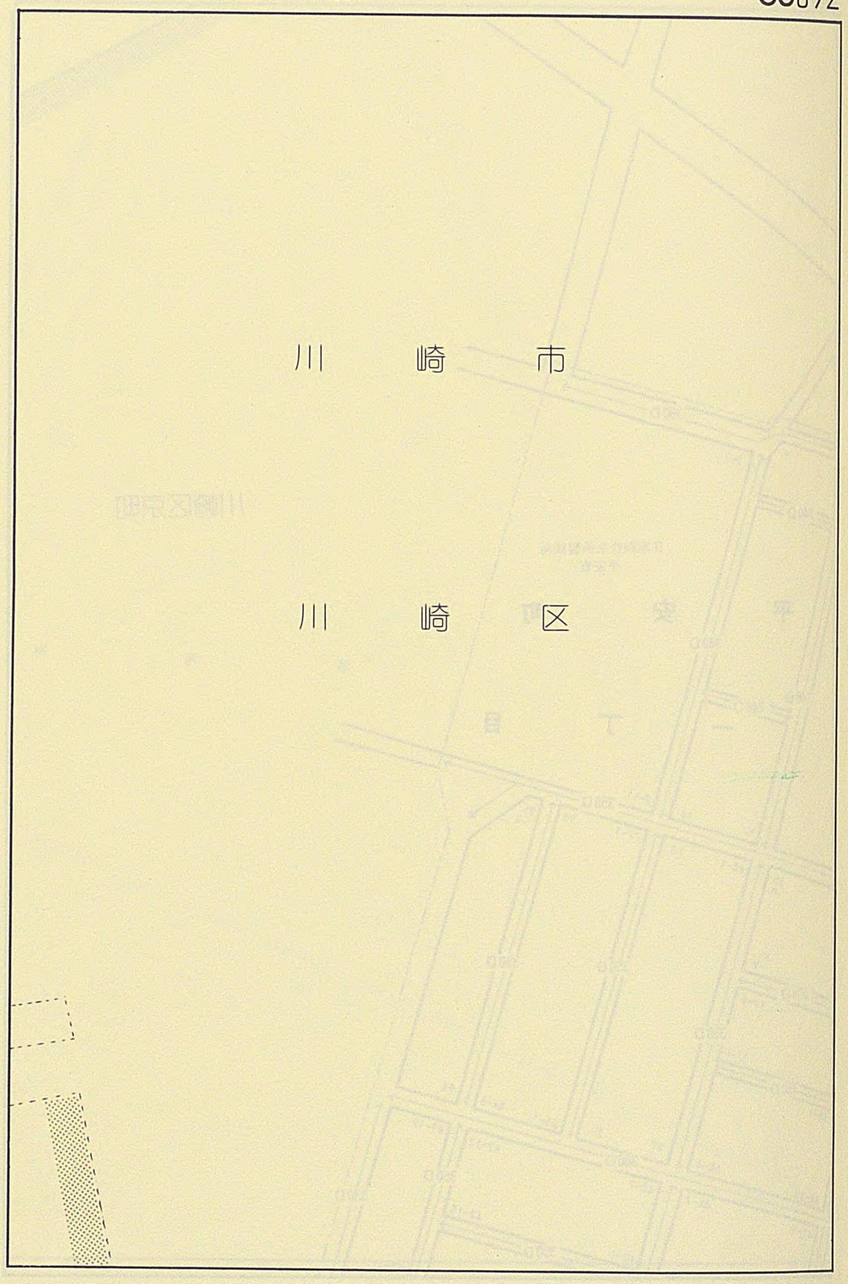

5
53093

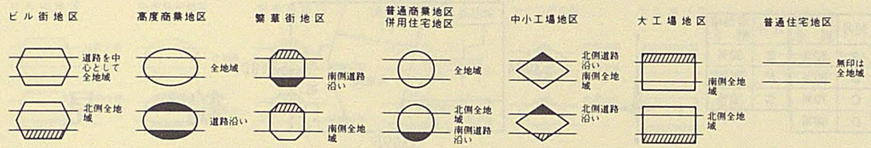

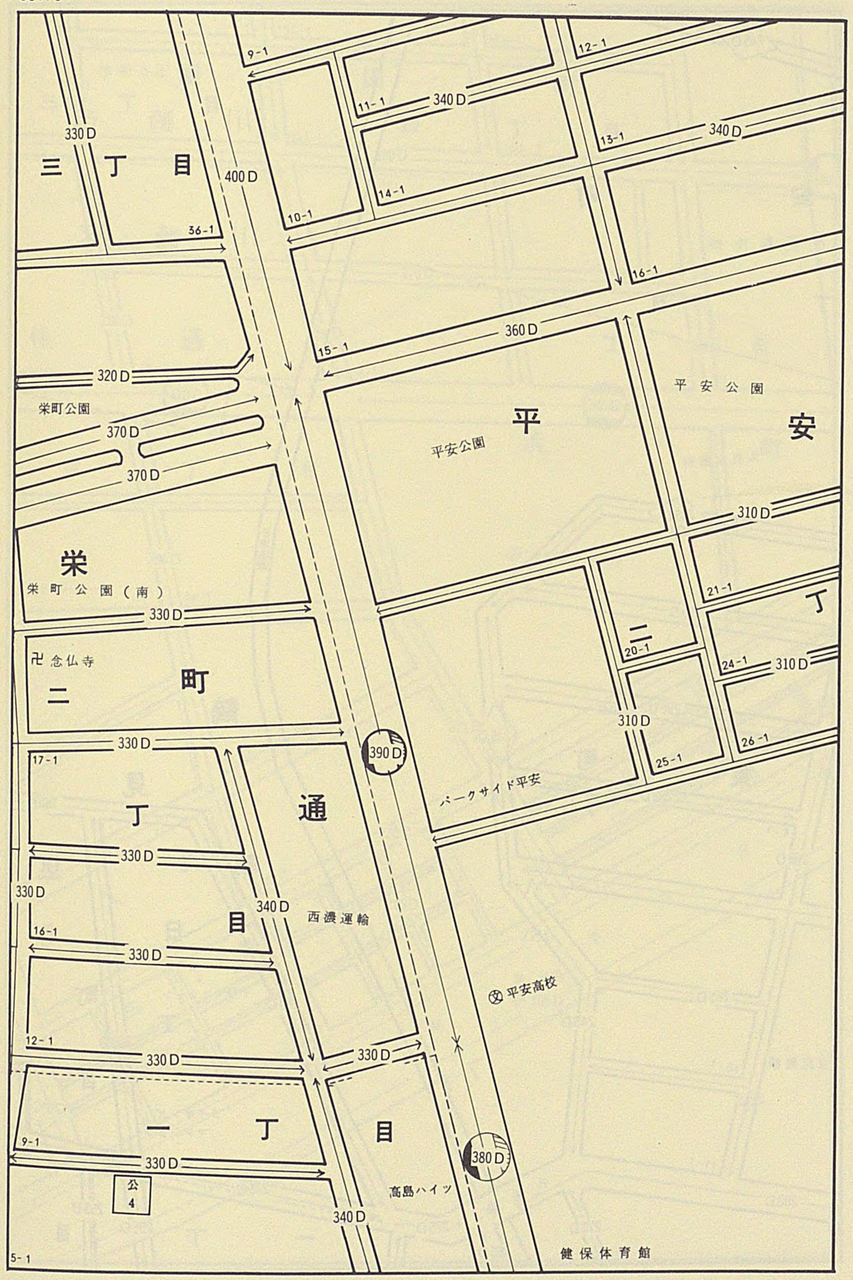

記号	借地権割合	記号	借地権割合
A	90%	E	50%
B	80%	F	40%
C	70%	G	30%
D	60%		

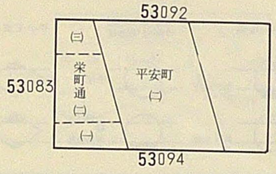

鶴見 5
53093

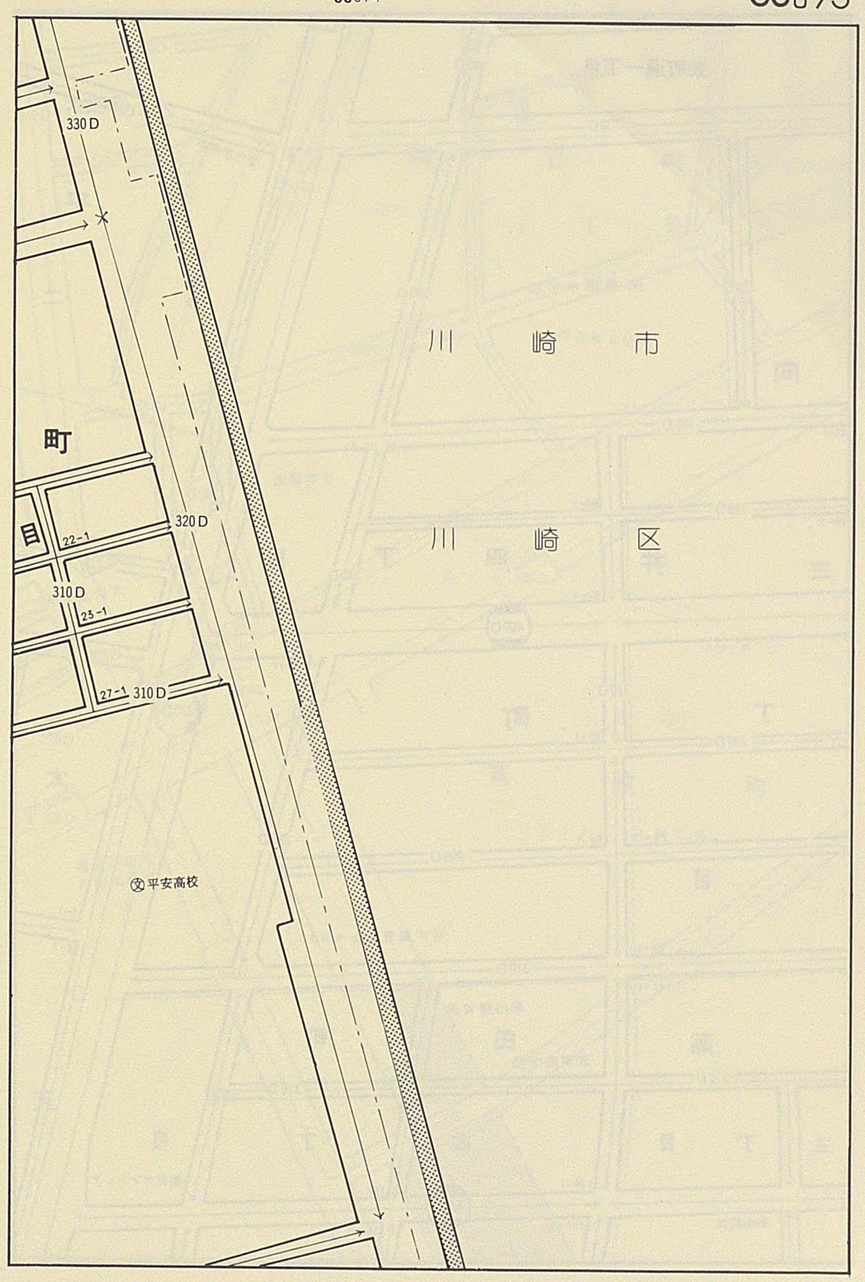

5
53094

ビル街地区 / 高度商業地区 / 繁華街地区 / 普通商業地区 併用住宅地区 / 中小工場地区 / 大工場地区 / 普通住宅地区

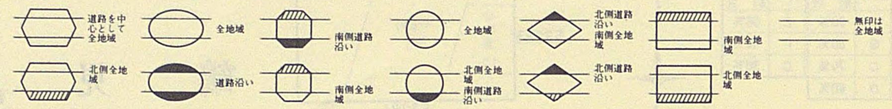

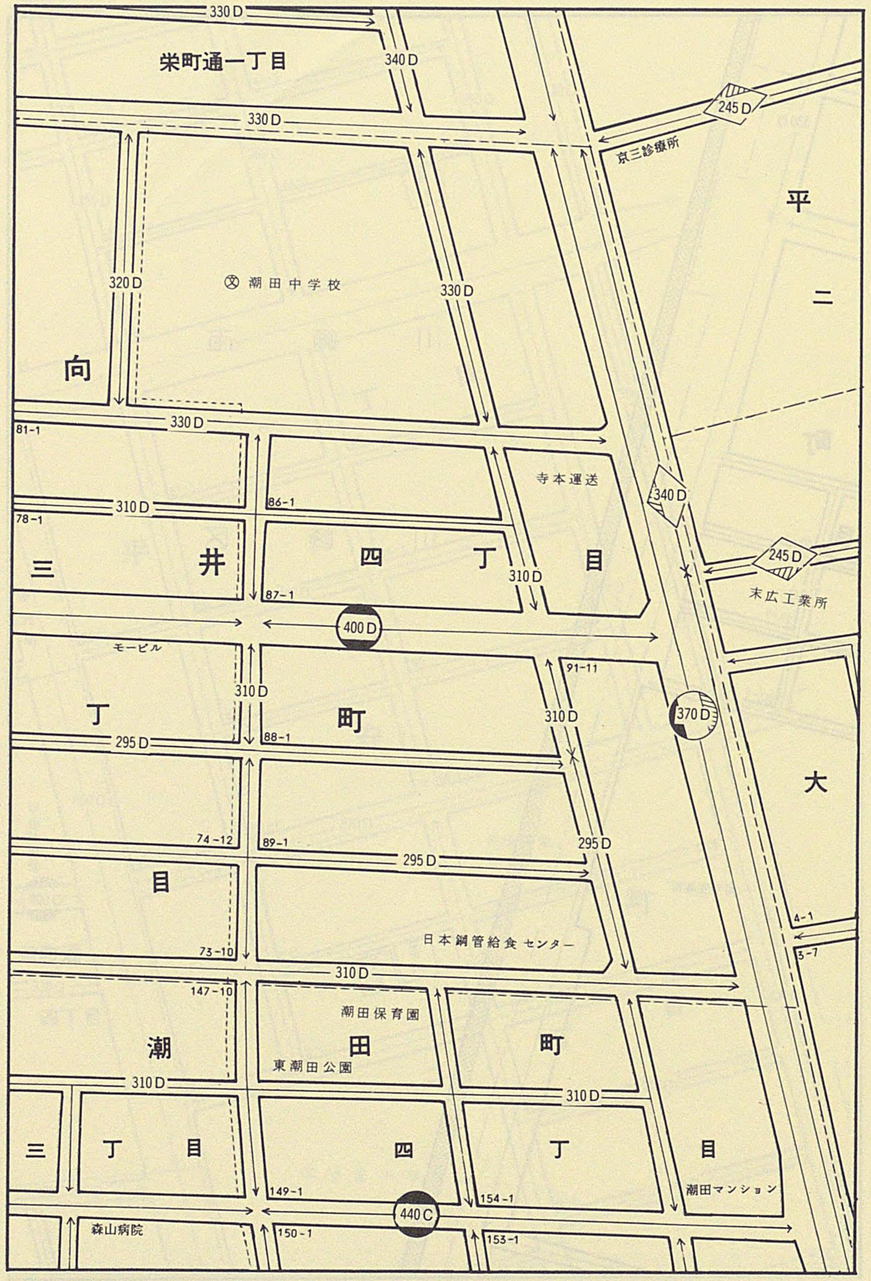

記号	借地権割合	記号	借地権割合
A	90%	E	50%
B	80%	F	40%
C	70%	G	30%
D	60%		

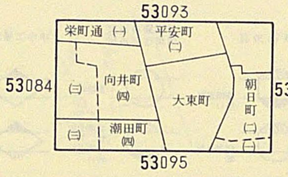

鶴見 5
53094

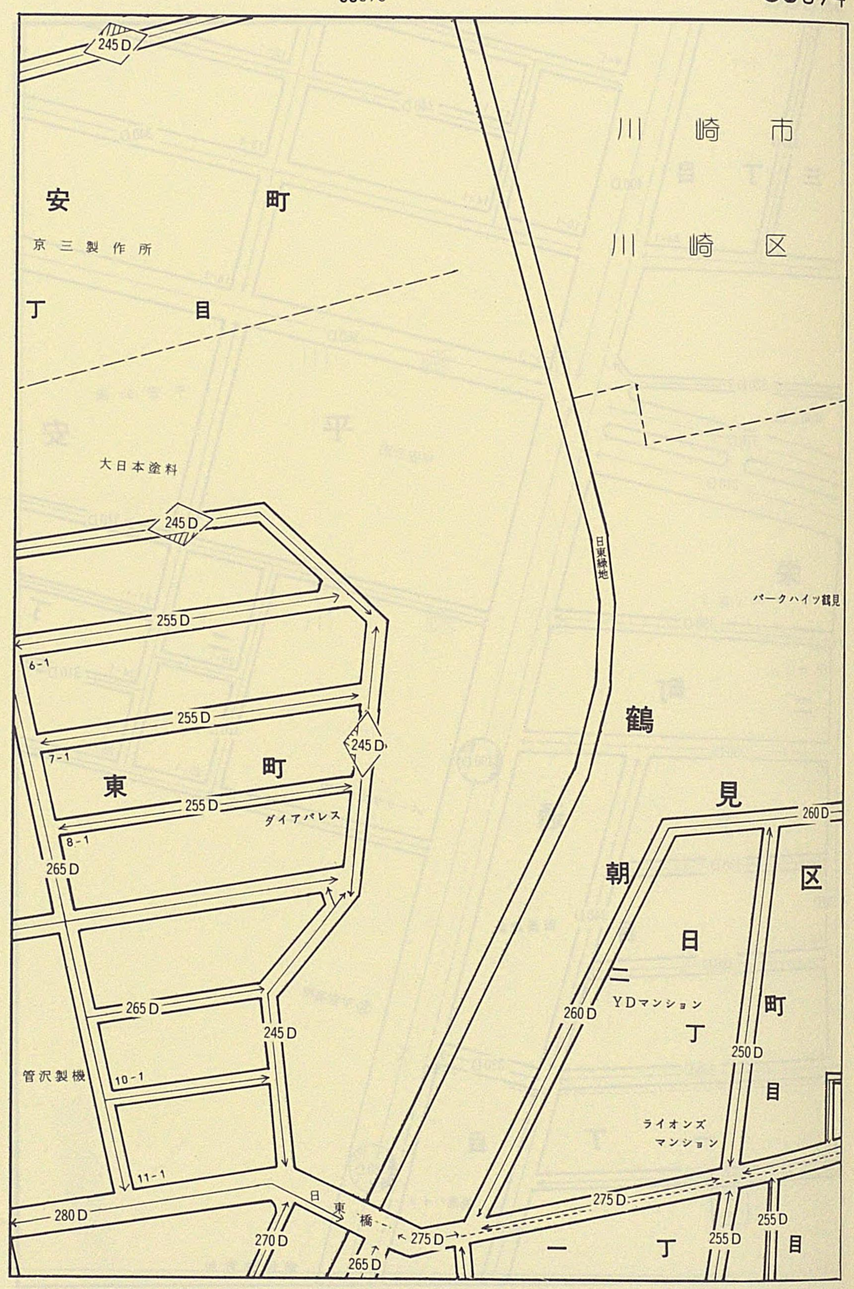

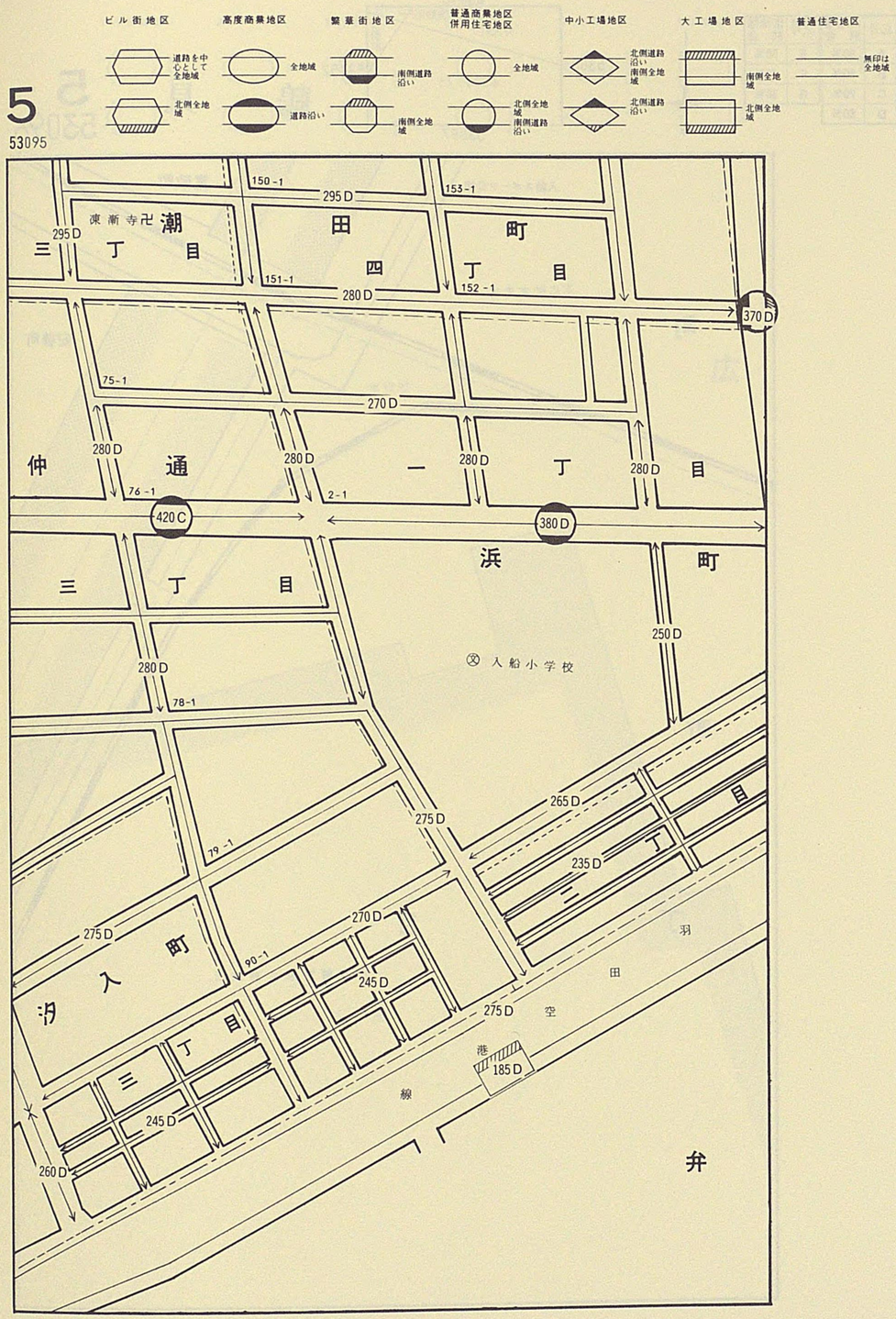

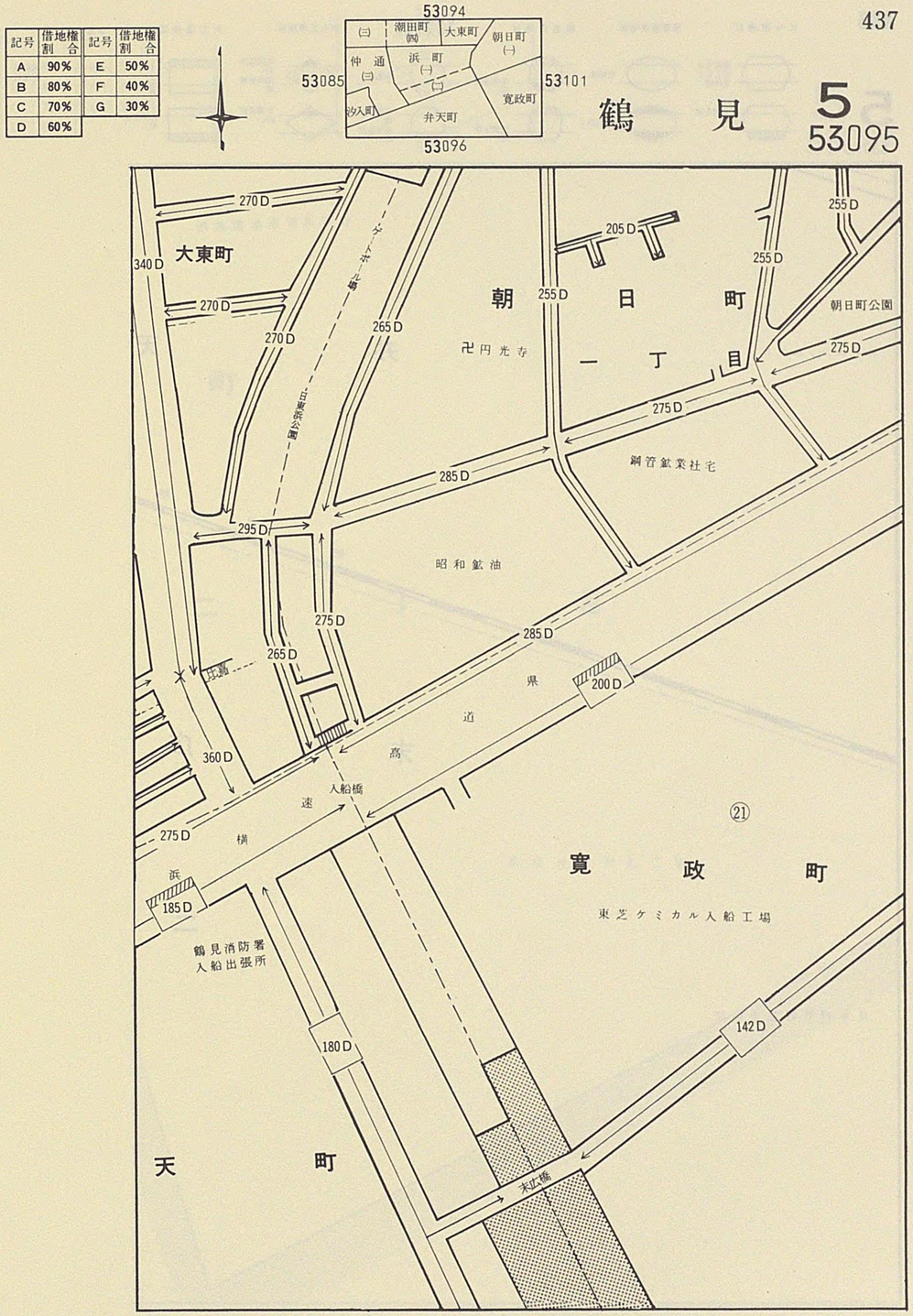

記号	借地権割合	記号	借地権割合
A	90%	E	50%
B	80%	F	40%
C	70%	G	30%
D	60%		

ビル街地区　高度商業地区　繁華街地区　普通商業地区併用住宅地区　中小工場地区　大工場地区　普通住宅地区

道路を中心として全地域　北側全地域　全地域　道路沿い　南側道路沿い　南側全地域　全地域　北側全地域南側道路沿い　北側道路沿い南側全地域　北側道路沿い　南側全地域　北側全地域　無印は全地域

記号	借地権割合	記号	借地権割合
A	90%	E	50%
B	80%	F	40%
C	70%	G	30%
D	60%		

53095　53086　53102　53097

弁天町　寛政町　安善町　末広町（二）

5

53096

日本鋼管京浜製鉄所

日本エンジニアリング

弁天町

鶴見線

末広町二丁目

日本鋼管鶴見造船所

鶴見 5

53096

入船スポーツ公園　寛政町　末広町変電所　安善町　浅野駅　125D

町　町　丁目

日本鋼管京浜製鉄所

ビル街地区
道路を中心として全地域
北側全地域

高度商業地区
全地域
道路沿い

繁華街地区
南側道路沿い
南側全地域

普通商業地区
併用住宅地区
全地域
北側全地域
南側道路沿い

中小工場地区
北側道路沿い
南側全地域
北側道路沿い

大工場地区
南側全地域
北側全地域

普通住宅地区
無印は全地域

記号	借地権割合	記号	借地権割合
A	90%	E	50%
B	80%	F	40%
C	70%	G	30%
D	60%		

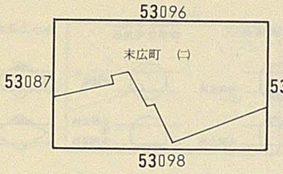

末広町二丁目

横浜港

東京ガス末広工場

ビル街地区
道路を中心として全地域
北側全地域

高度商業地区
全地域
道路沿い

繁華街地区
南側道路沿い
南側全地域

普通商業地区
併用住宅地区
全地域
北側全地域
南側道路沿い

中小工場地区
北側道路沿い
南側全地域
北側道路沿い

大工場地区
南側全地域
北側全地域

普通住宅地区
無印は全地域

記号	借地権割合	記号	借地権割合
A	90%	E	50%
B	80%	F	40%
C	70%	G	30%
D	60%		



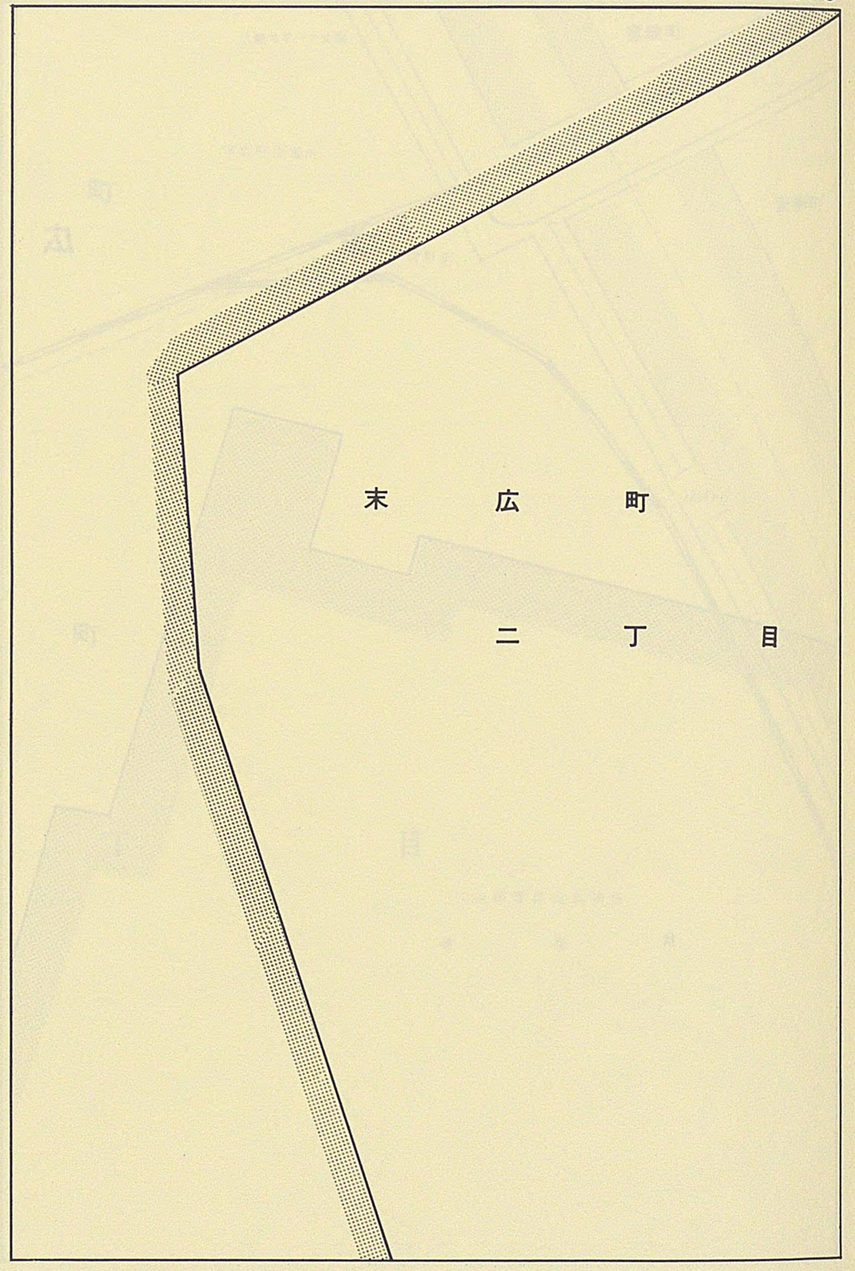

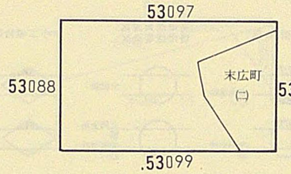

鶴見 5

53098

53098

鶴見 5

53099

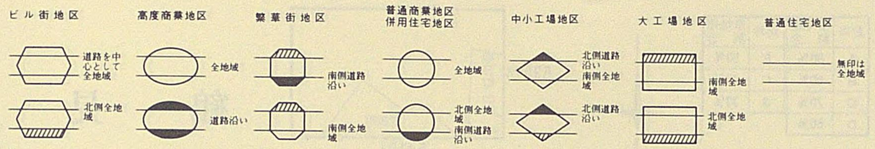

記号	借地権割合	記号	借地権割合
A	90%	E	50%
B	80%	F	40%
C	70%	G	30%
D	60%		

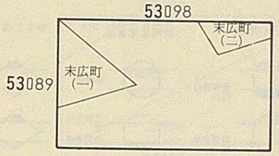

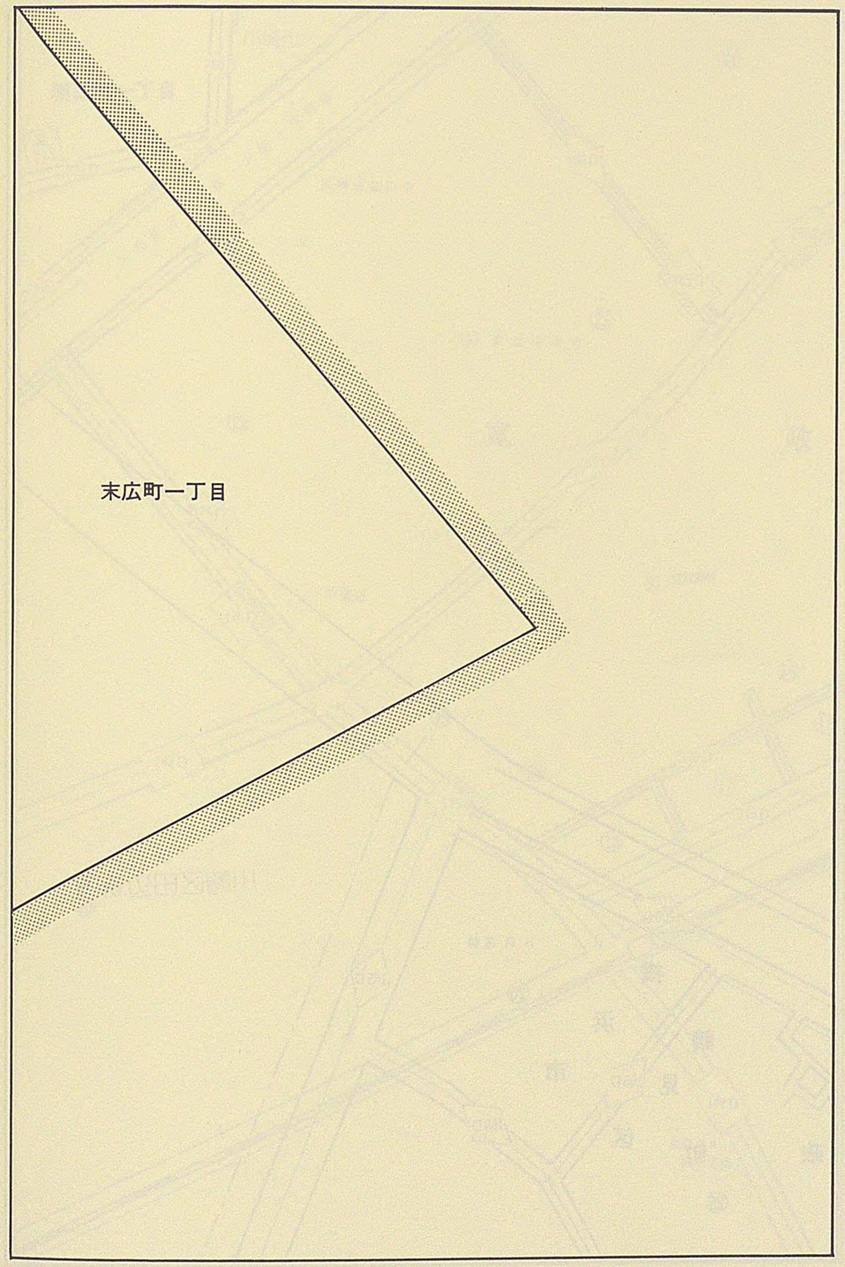



5
53100

ビル街地区
道路を中心として全地域
北側全地域

高度商業地区
全地域
道路沿い

繁華街地区
南側道路沿い
南側全地域

普通商業地区
併用住宅地区
全地域
北側全地域
南側道路沿い

中小工場地区
北側道路沿い
南側全地域
北側道路沿い

大工場地区
南側全地域
北側全地域

普通住宅地区
無印は全地域

記号	借地権割合	記号	借地権割合
A	90%	E	50%
B	80%	F	40%
C	70%	G	30%
D	60%		

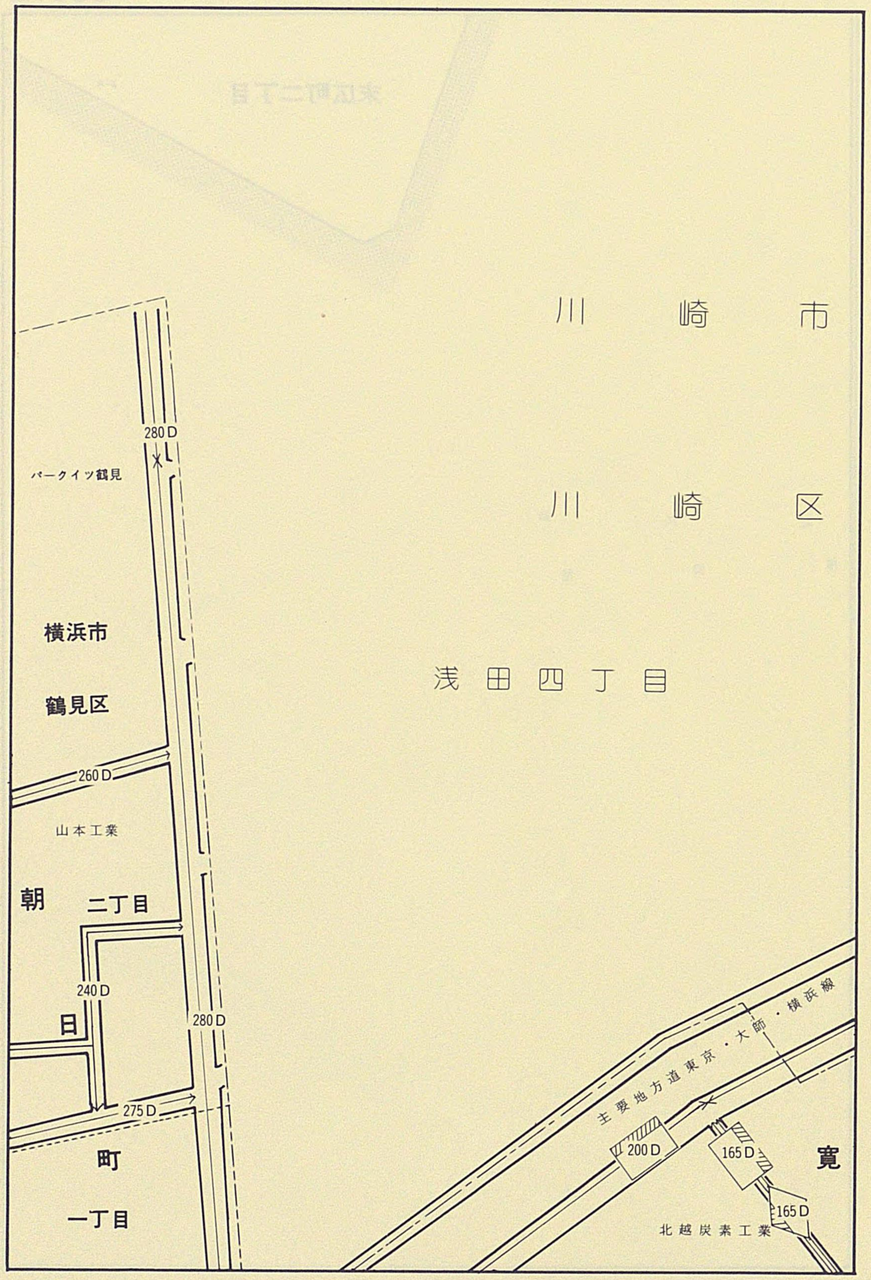

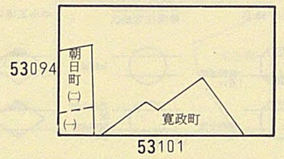

鶴見 5
53100

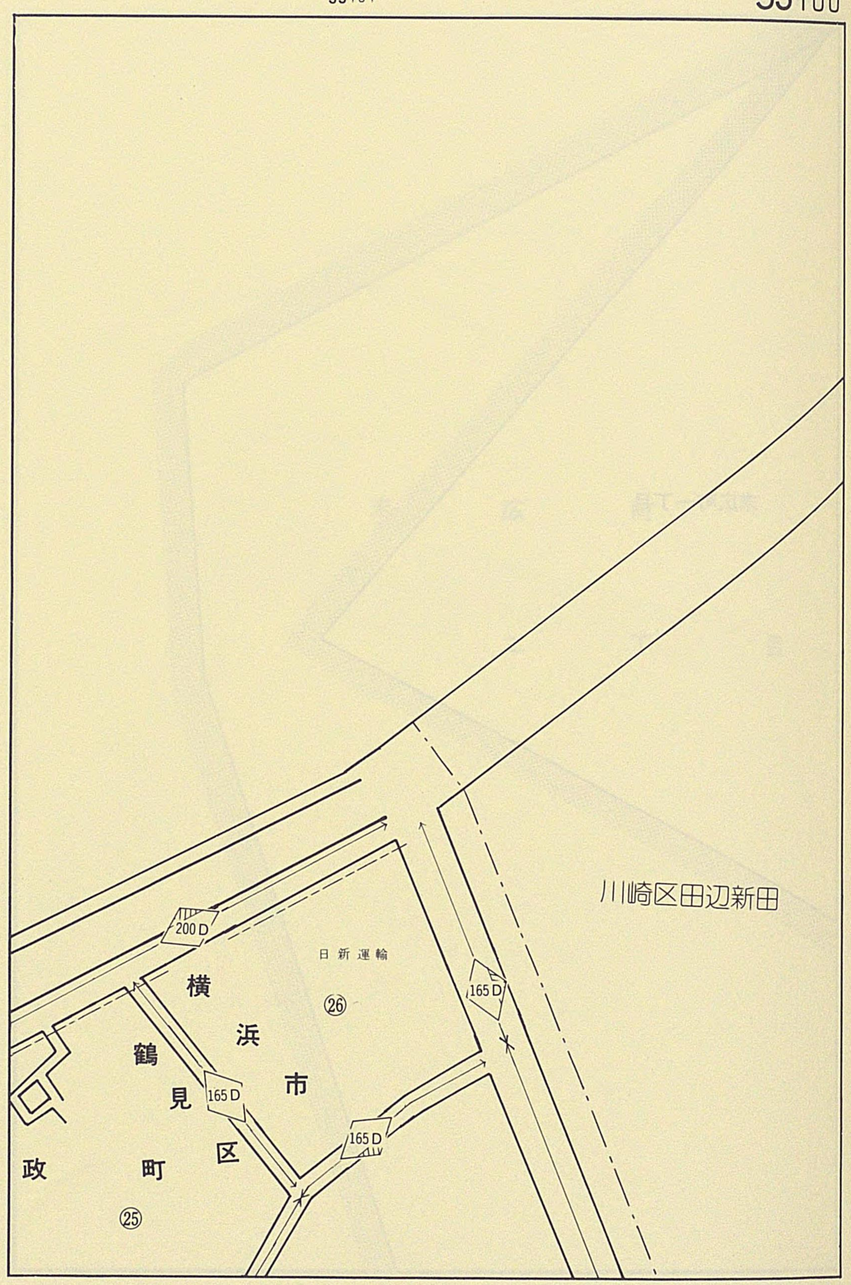

5
53101

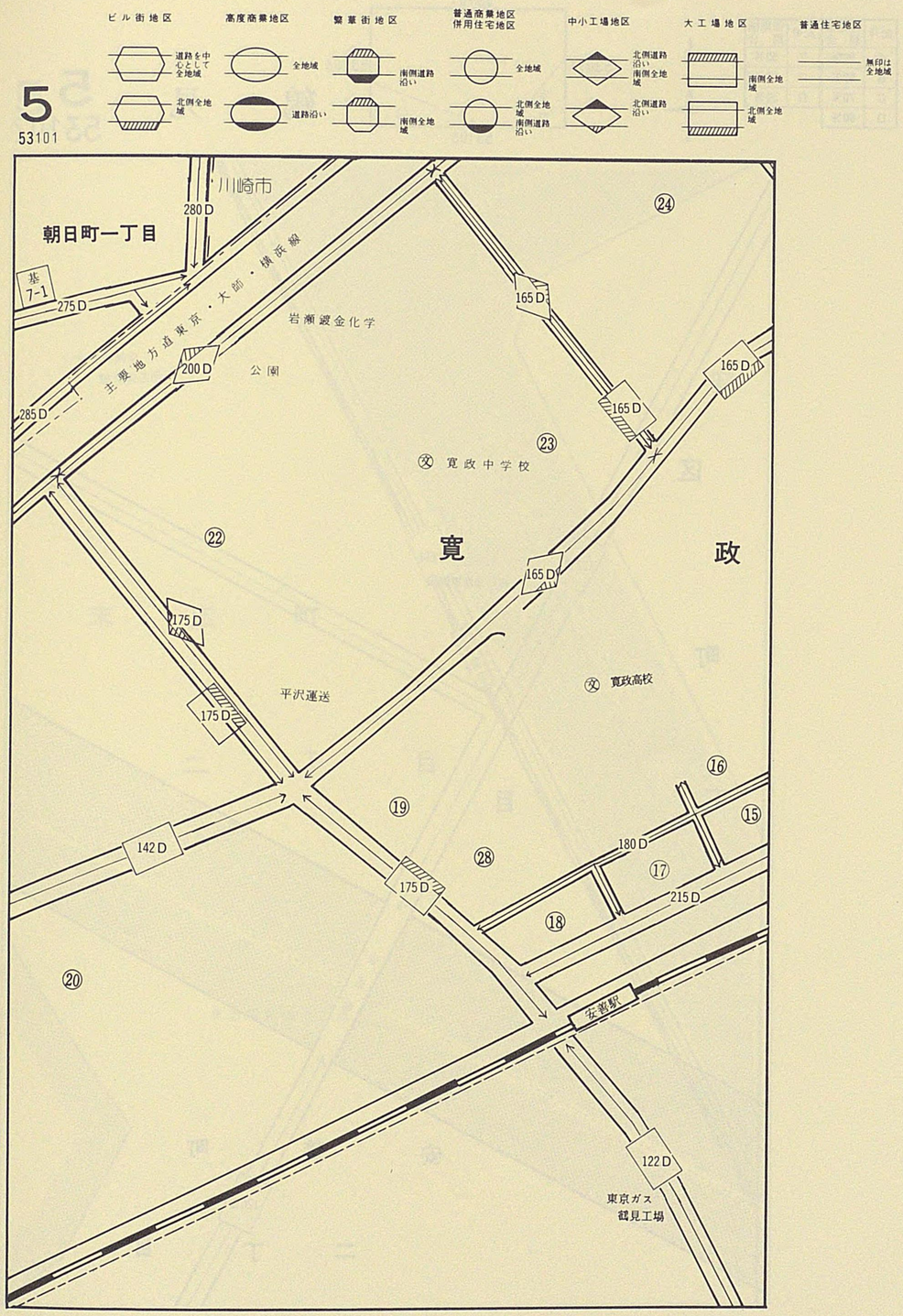

記号	借地権割合	記号	借地権割合
A	90%	E	50%
B	80%	F	40%
C	70%	G	30%
D	60%		

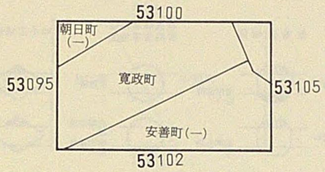

鶴見 5
53101

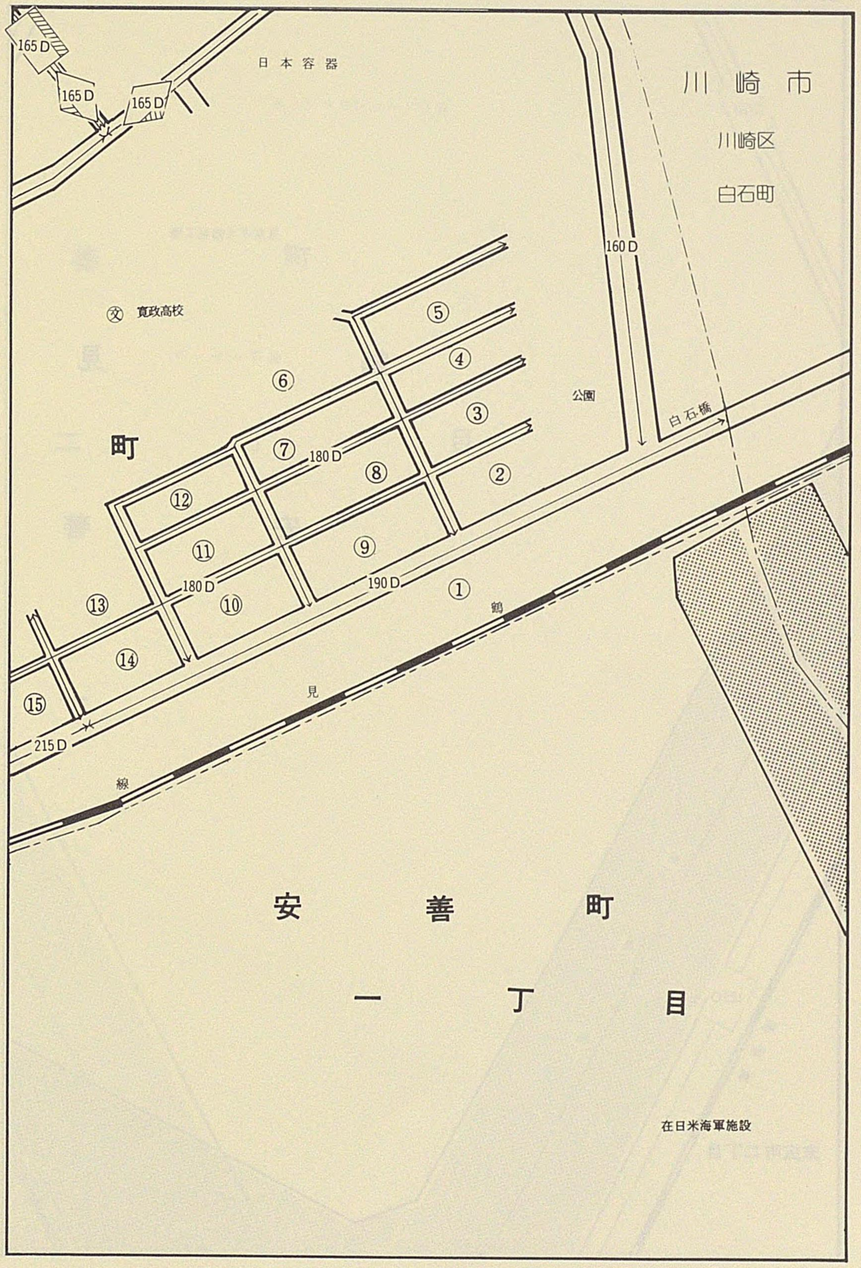

5
53102

ビル街地区
道路を中心として全地域
北側全地域

高度商業地区
全地域
道路沿い

繁華街地区
南側道路沿い
南側全地域

普通商業地区
併用住宅地区
全地域
北側全地域
南側道路沿い

中小工場地区
北側道路沿い
南側全地域
北側道路沿い

大工場地区
南側全地域
北側全地域

普通住宅地区
無印は全地域

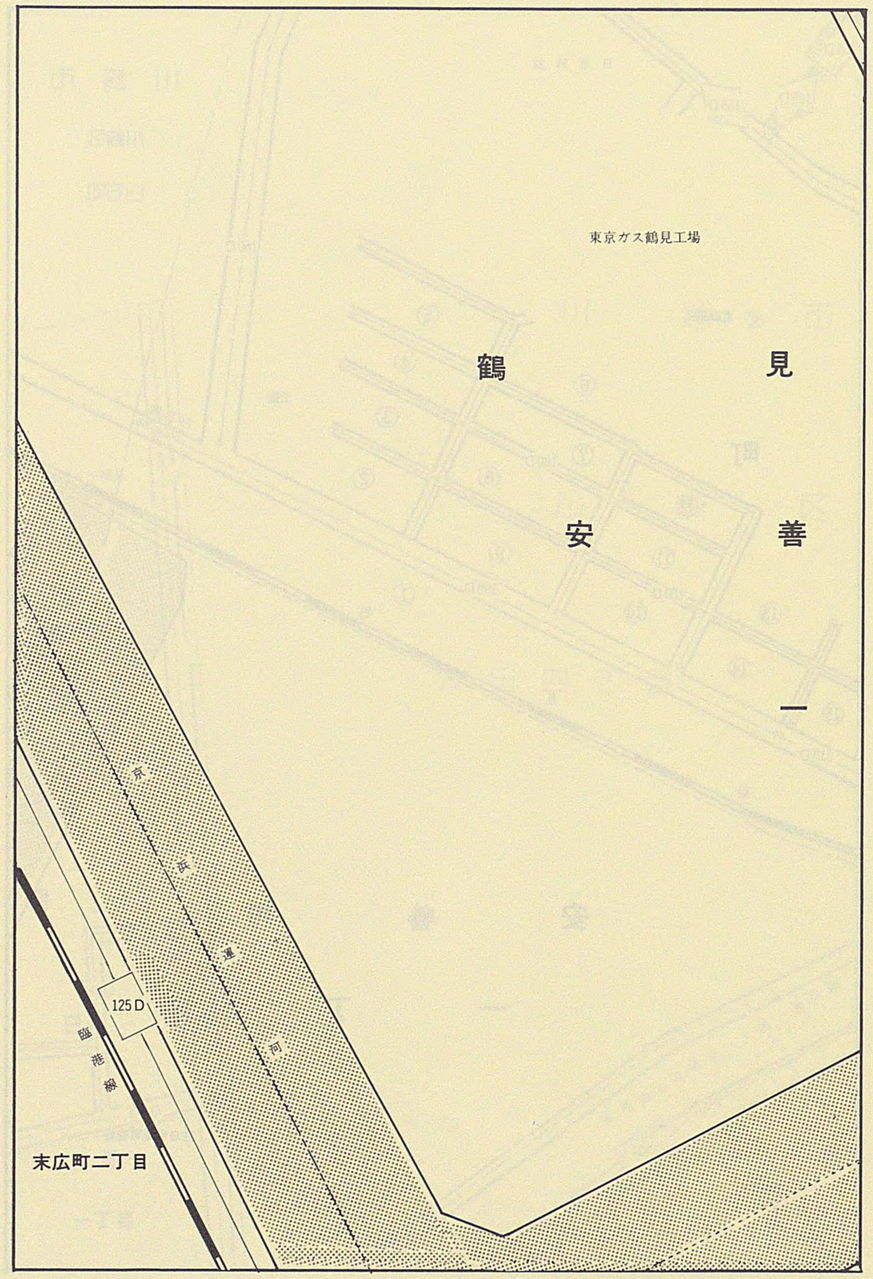

記号	借地権割合	記号	借地権割合
A	90%	E	50%
B	80%	F	40%
C	70%	G	30%
D	60%		

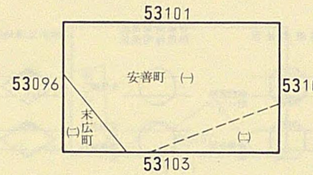

鶴見

5
53102

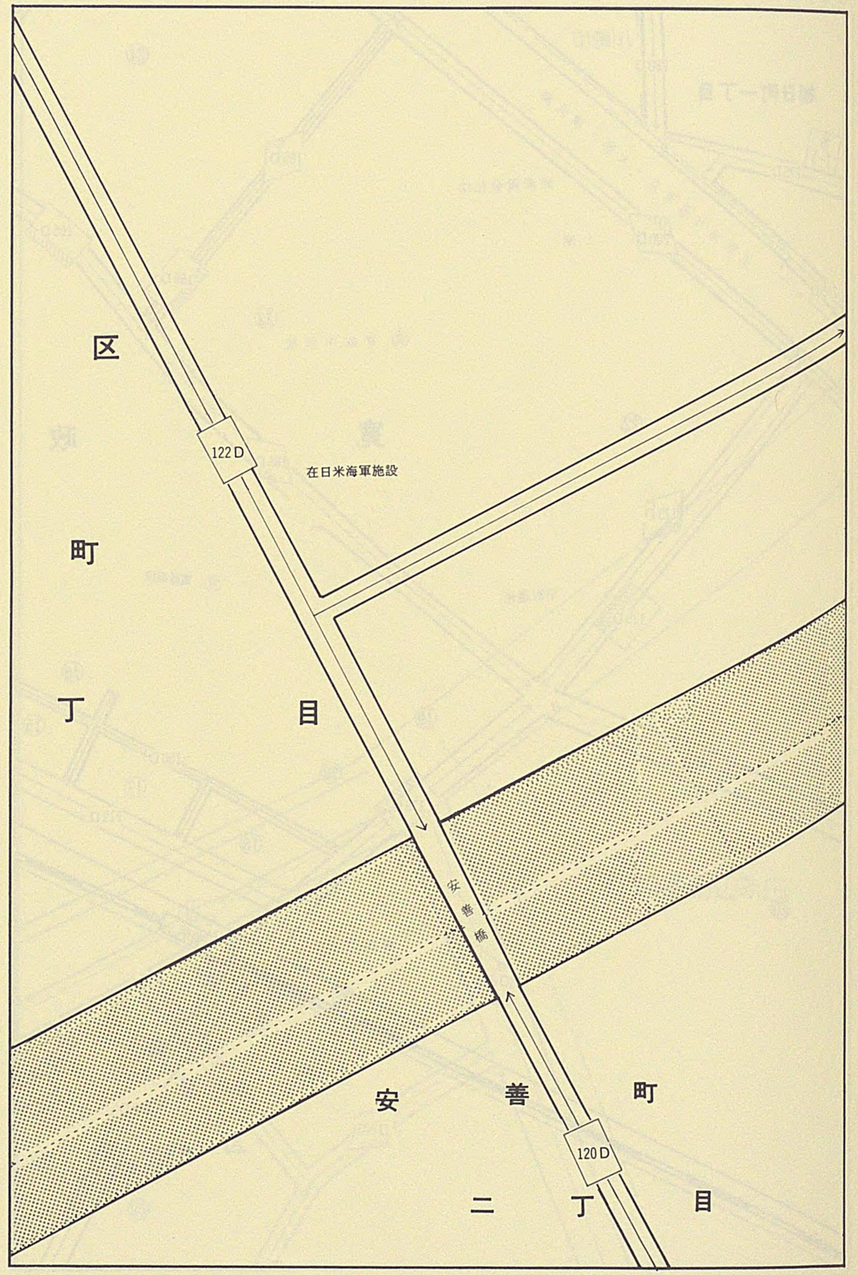

ビル街地区　道路を中心として全地域　北側全地域

高度商業地区　全地域　道路沿い

繁華街地区　南側道路沿い　南側全地域

普通商業地区併用住宅地区　全地域　北側全地域 南側道路沿い

中小工場地区　北側道路沿い 南側全地域　北側道路沿い

大工場地区　南側全地域　北側全地域

普通住宅地区　無印は全地域

記号	借地権割合	記号	借地権割合
A	90%	E	50%
B	80%	F	40%
C	70%	G	30%
D	60%		

53102
53097 末広町(二)　安善町(二) 53107
53104

鶴見 5 53103

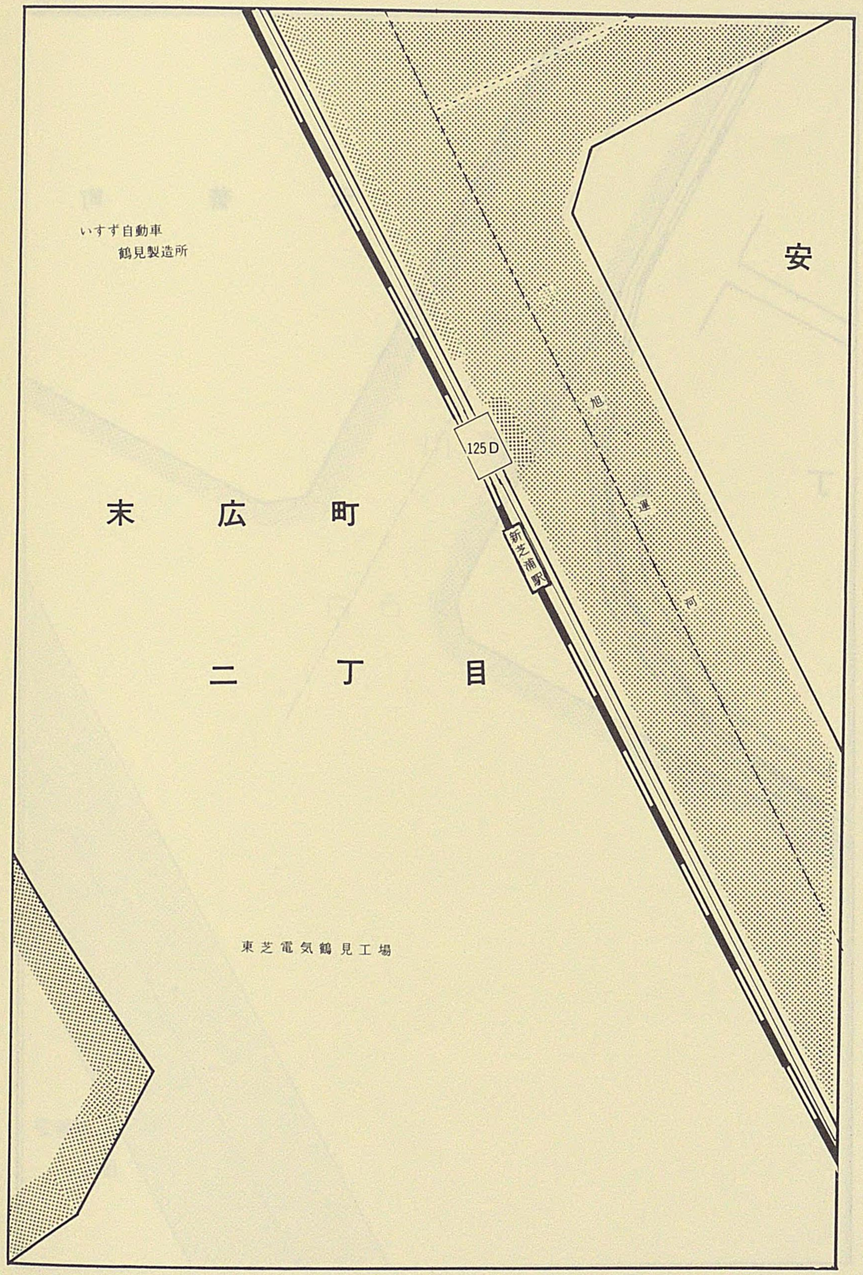

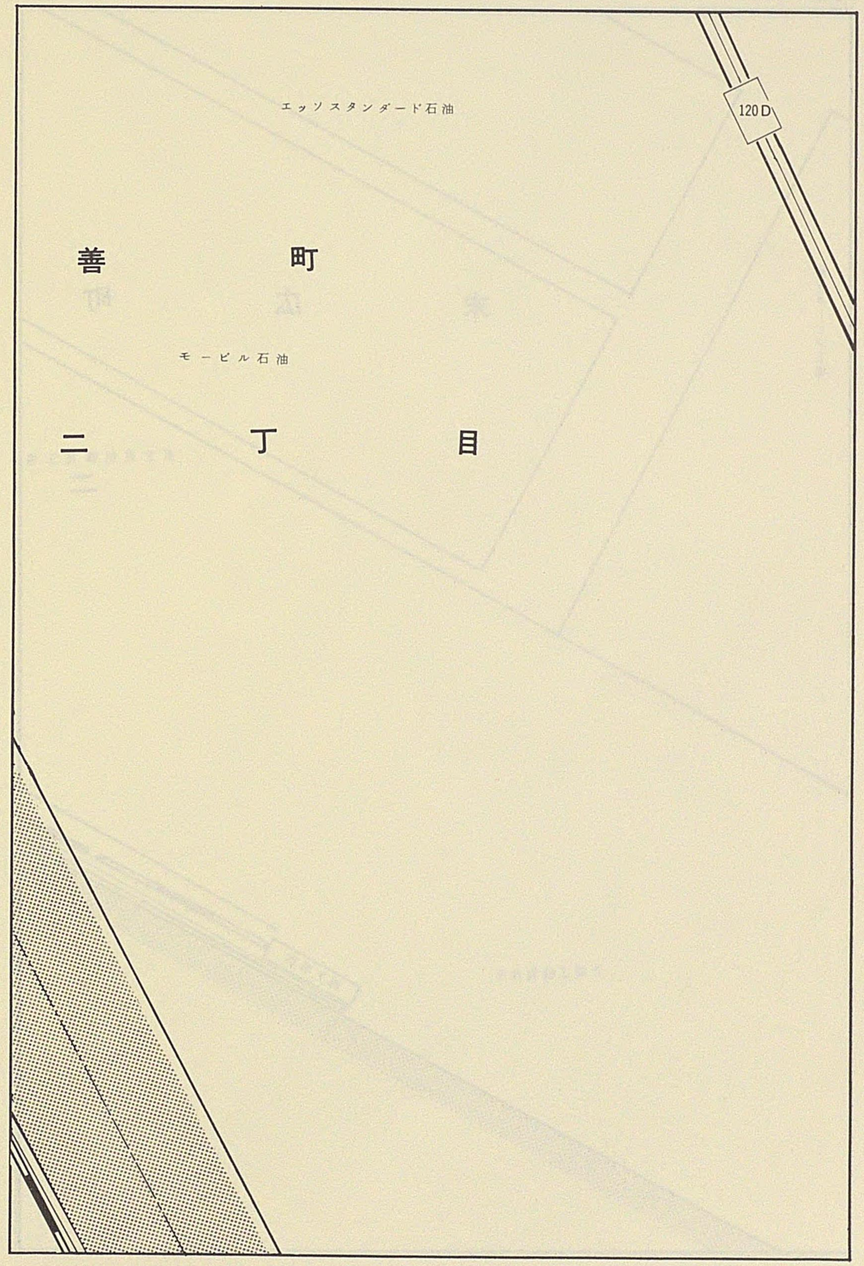

5
53104

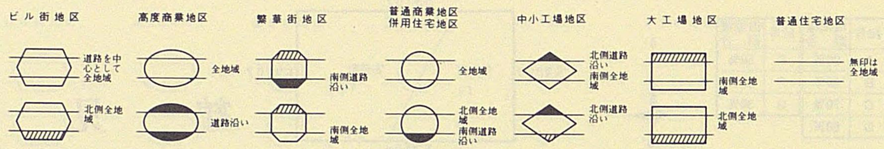

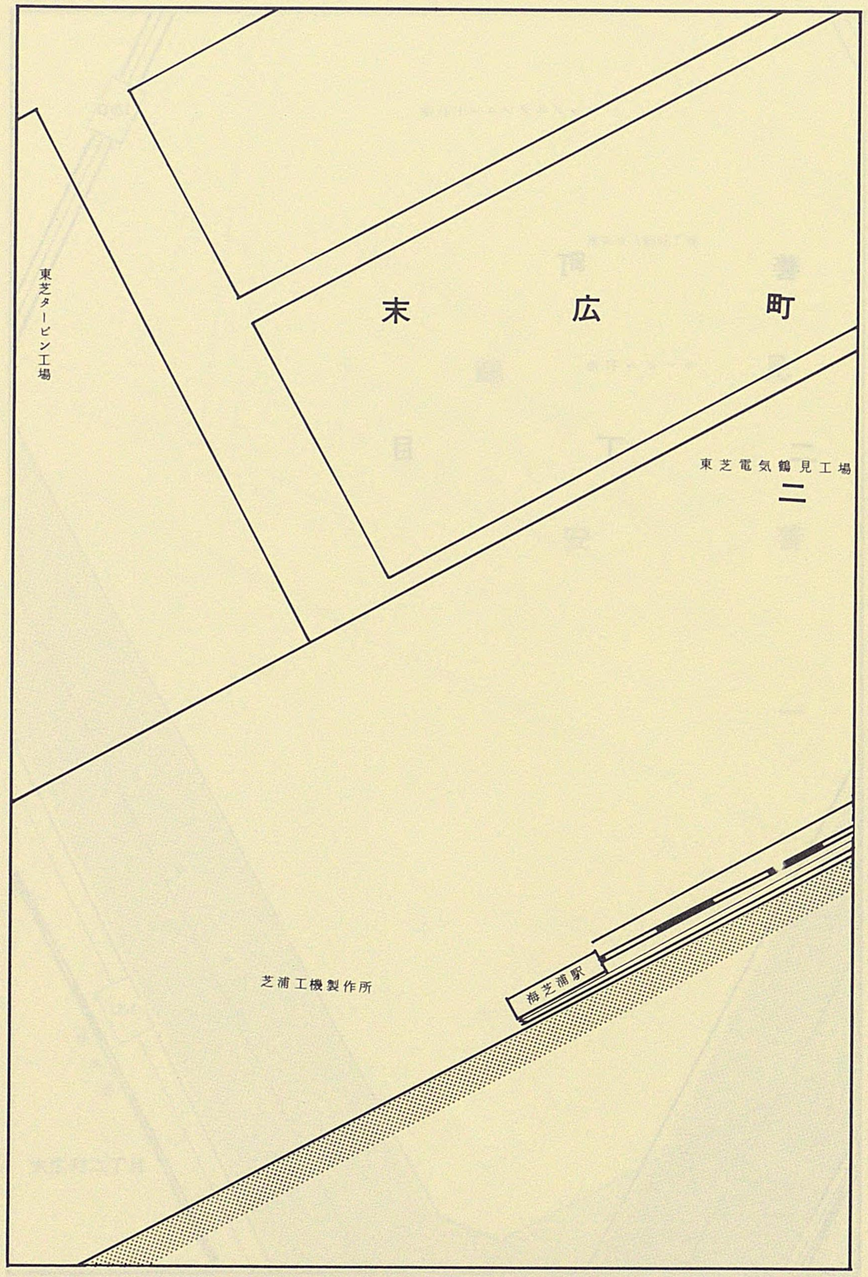

記号	借地権割合	記号	借地権割合
A	90%	E	50%
B	80%	F	40%
C	70%	G	30%
D	60%		

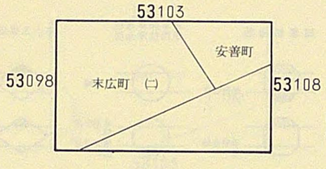

鶴見 5
53104

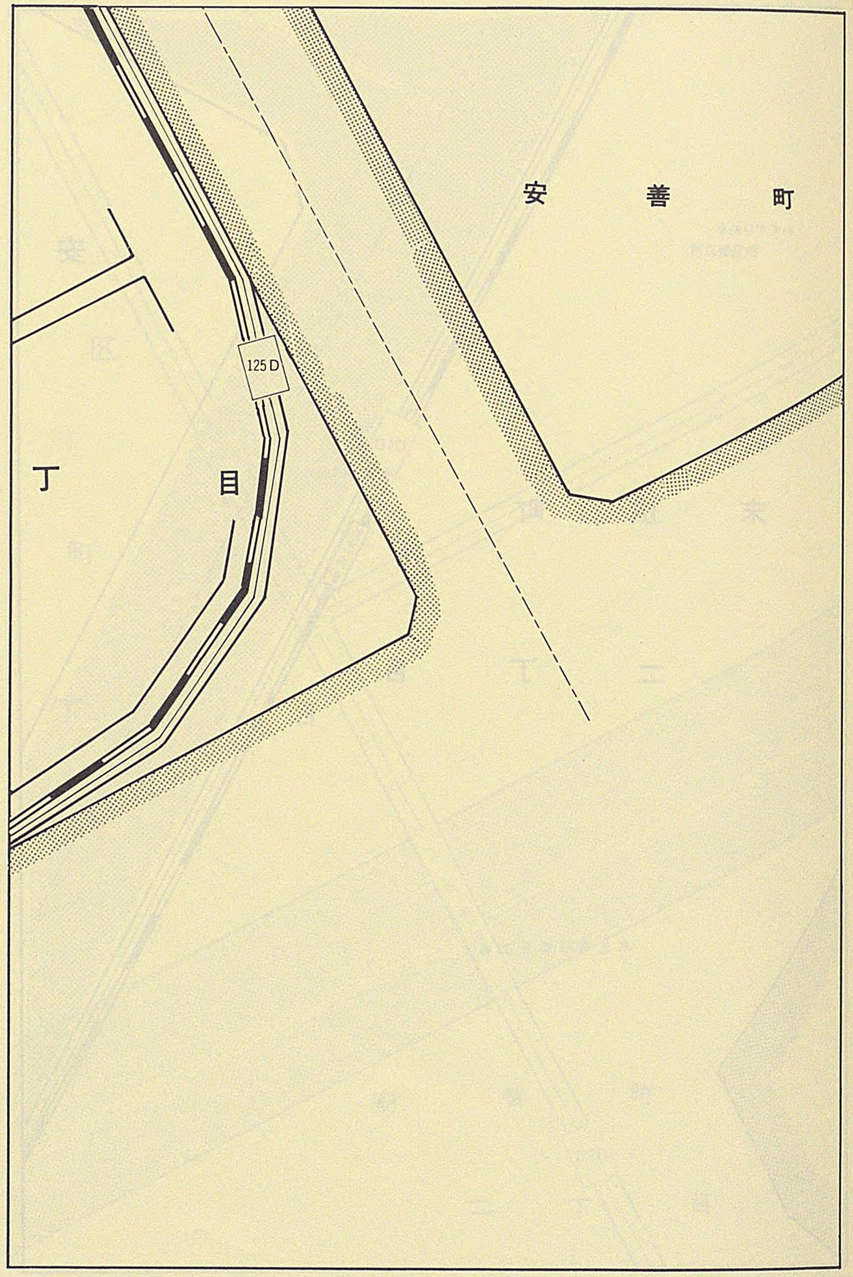

5
53105

ビル街地区
道路を中心として全地域
北側全地域

高度商業地区
全地域
道路沿い

繁華街地区
南側道路沿い
南側全地域

普通商業地区
併用住宅地区
全地域
北側全地域
南側道路沿い

中小工場地区
北側道路沿い
南側全地域
北側道路沿い

大工場地区
南側全地域
北側全地域

普通住宅地区
無印は全地域

記号	借地権割合	記号	借地権割合
A	90%	E	50%
B	80%	F	40%
C	70%	G	30%
D	60%		

53101
安善町一
53106

鶴見 5
53105

川崎市

川崎区

白石町

境運向

安善町
一丁目

ビル街地区
道路を中心として全地域
北側全地域

高度商業地区
全地域
道路沿い

繁華街地区
南側道路沿い
南側全地域

普通商業地区
併用住宅地区
全地域
北側全地域
南側道路沿い

中小工場地区
北側道路沿い
南側全地域
北側道路沿い

大工場地区
南側全地域
北側全地域

普通住宅地区
無印は全地域

5
53106

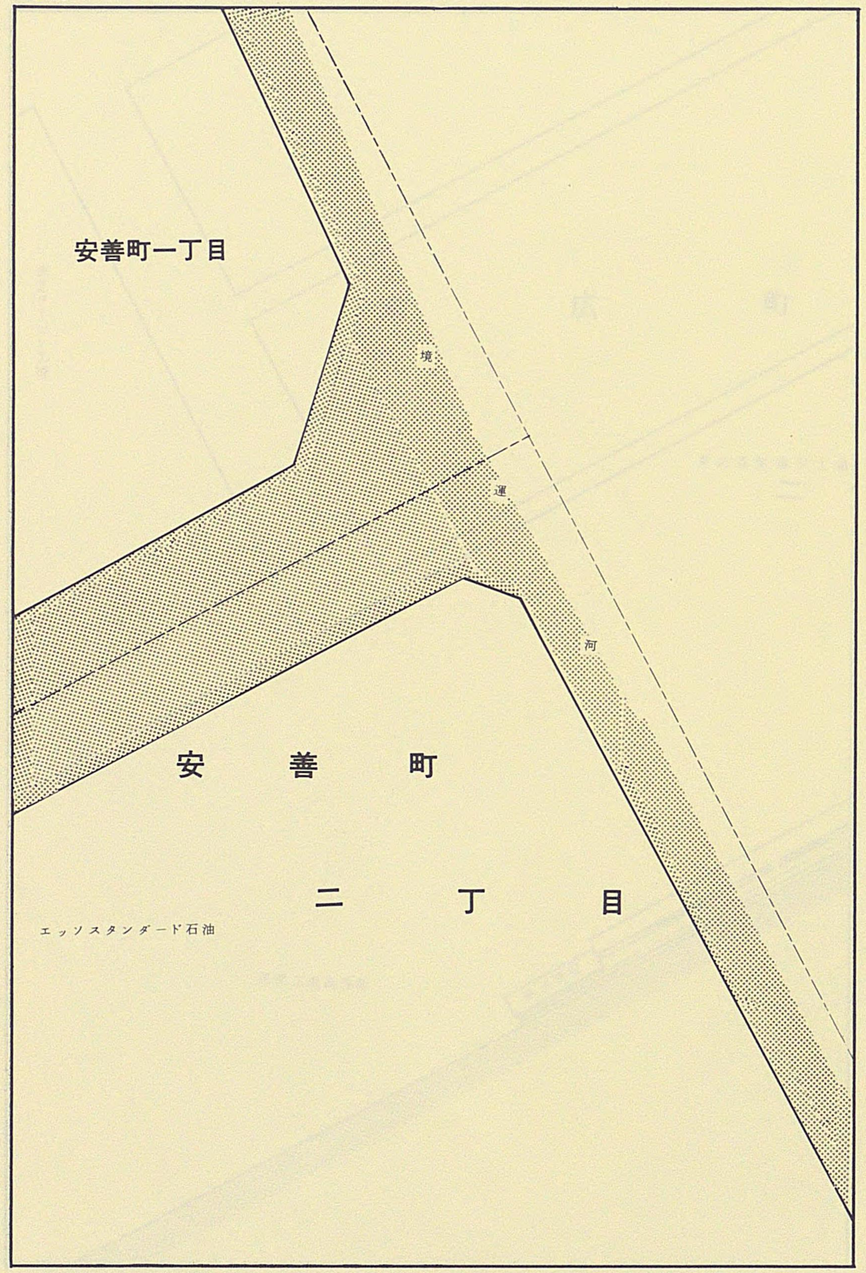

記号	借地権割合	記号	借地権割合
A	90%	E	50%
B	80%	F	40%
C	70%	G	30%
D	60%		

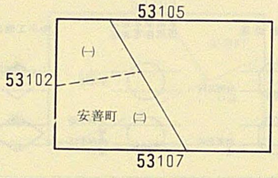

鶴　見　5
53106

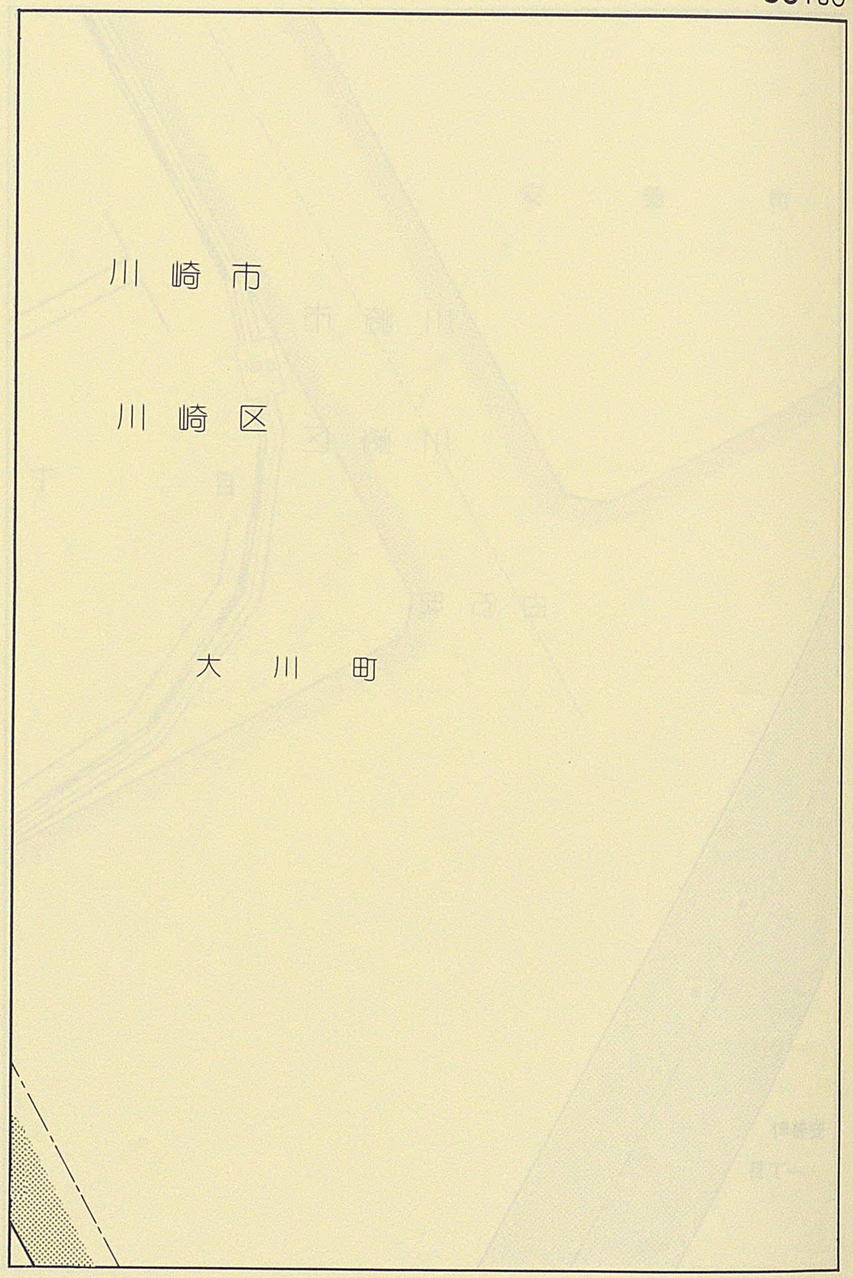

5
53107

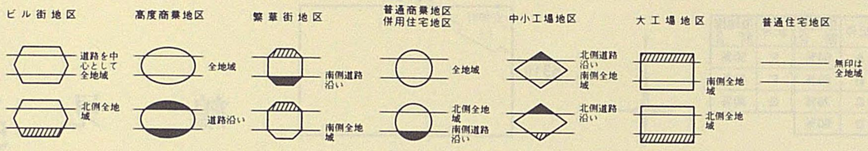

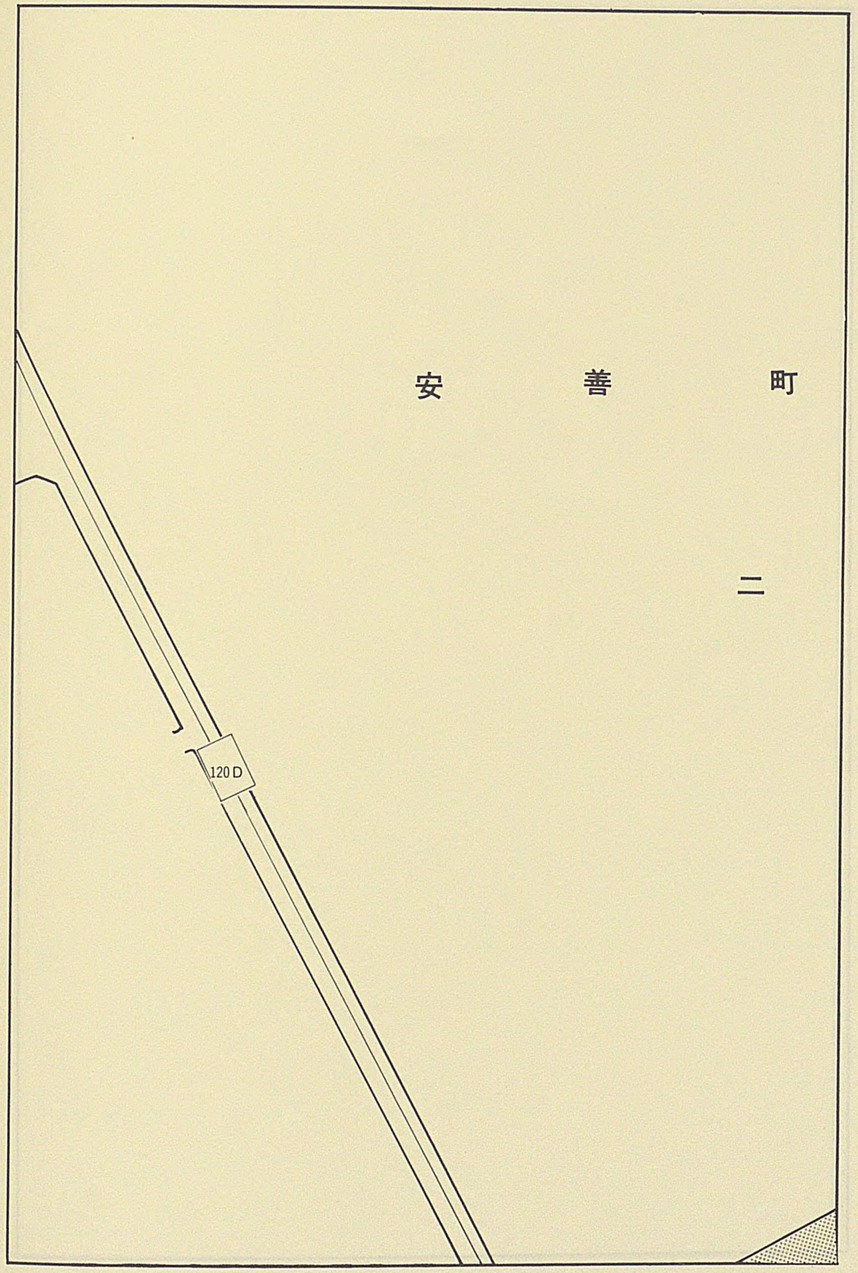

記号	借地権割合	記号	借地権割合
A	90%	E	50%
B	80%	F	40%
C	70%	G	30%
D	60%		

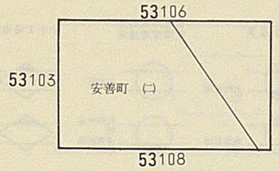

鶴見 5
53107

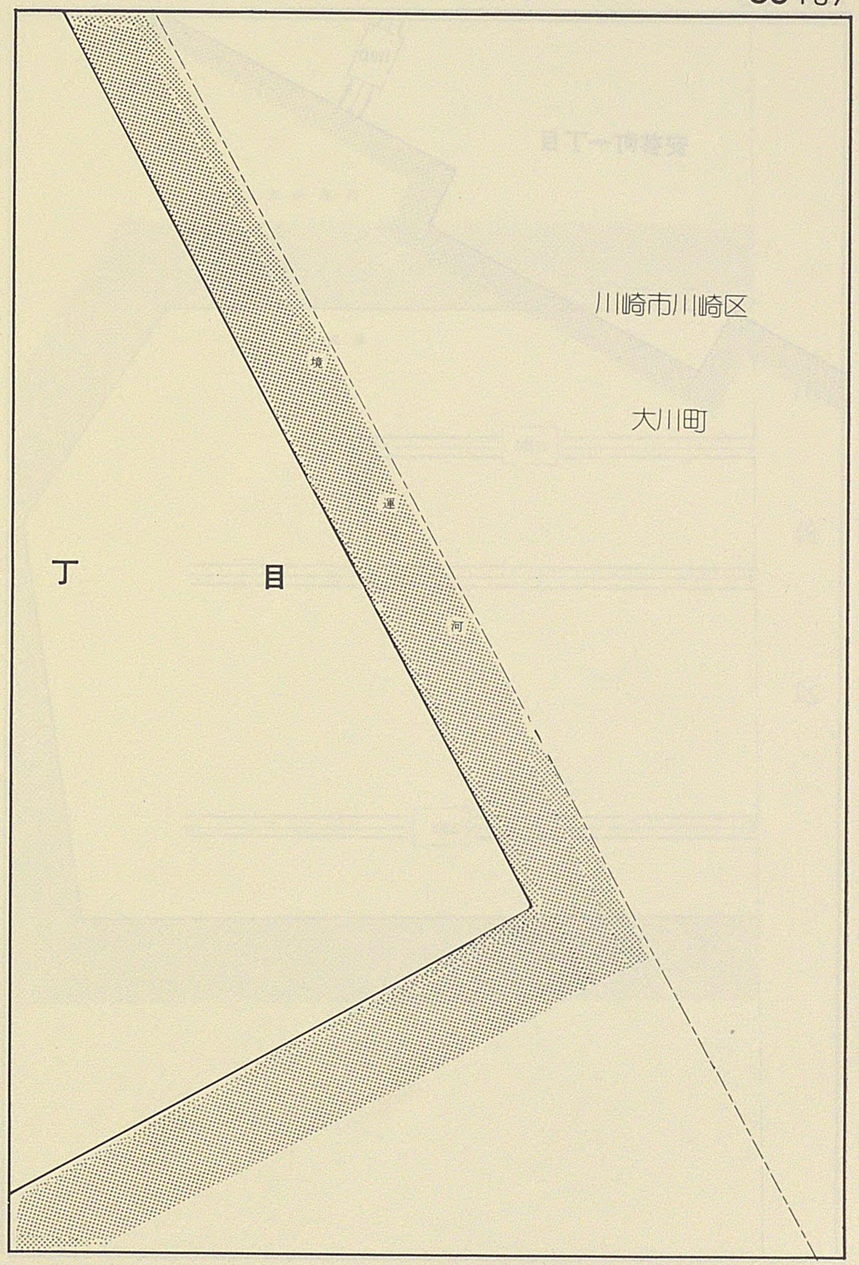

5
53108

ビル街地区　高度商業地区　繁華街地区　普通商業地区併用住宅地区　中小工場地区　大工場地区　普通住宅地区

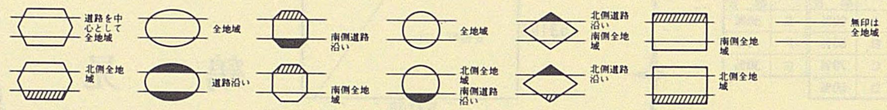

記号	借地権割合	記号	借地権割合
A	90%	E	50%
B	80%	F	40%
C	70%	G	30%
D	60%		



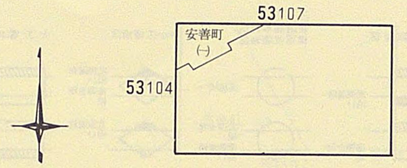

鶴見 5
53108



鶴見 5
53109

ビル街地区
- 道路を中心として全地域
- 北側全地域

高度商業地区
- 全地域
- 道路沿い

繁華街地区
- 南側道路沿い
- 南側全地域

普通商業地区
併用住宅地区
- 全地域
- 北側全地域
- 南側道路沿い

中小工場地区
- 北側道路沿い
- 南側全地域
- 北側道路沿い

大工場地区
- 南側全地域
- 北側全地域

普通住宅地区
- 無印は全地域

記号	借地権割合	記号	借地権割合
A	90%	E	50%
B	80%	F	40%
C	70%	G	30%
D	60%		

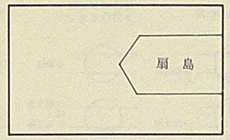

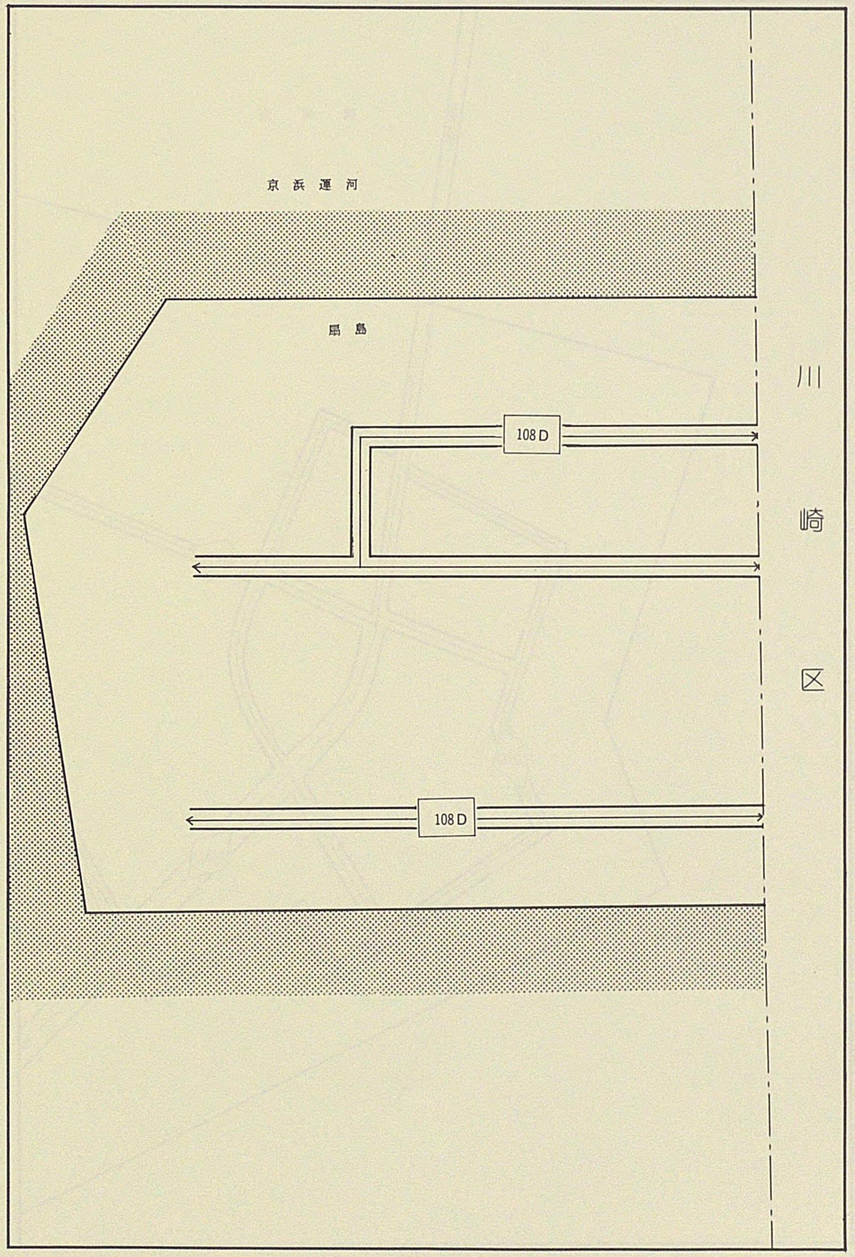

5

53110

ビル街地区
道路を中心として全地域
北側全地域

高度商業地区
全地域
道路沿い

繁華街地区
南側道路沿い
南側全地域

普通商業地区
併用住宅地区
全地域
北側全地域
南側道路沿い

中小工場地区
北側道路沿い
南側全地域
北側道路沿い

大工場地区
南側全地域
北側全地域

普通住宅地区
無印は全地域

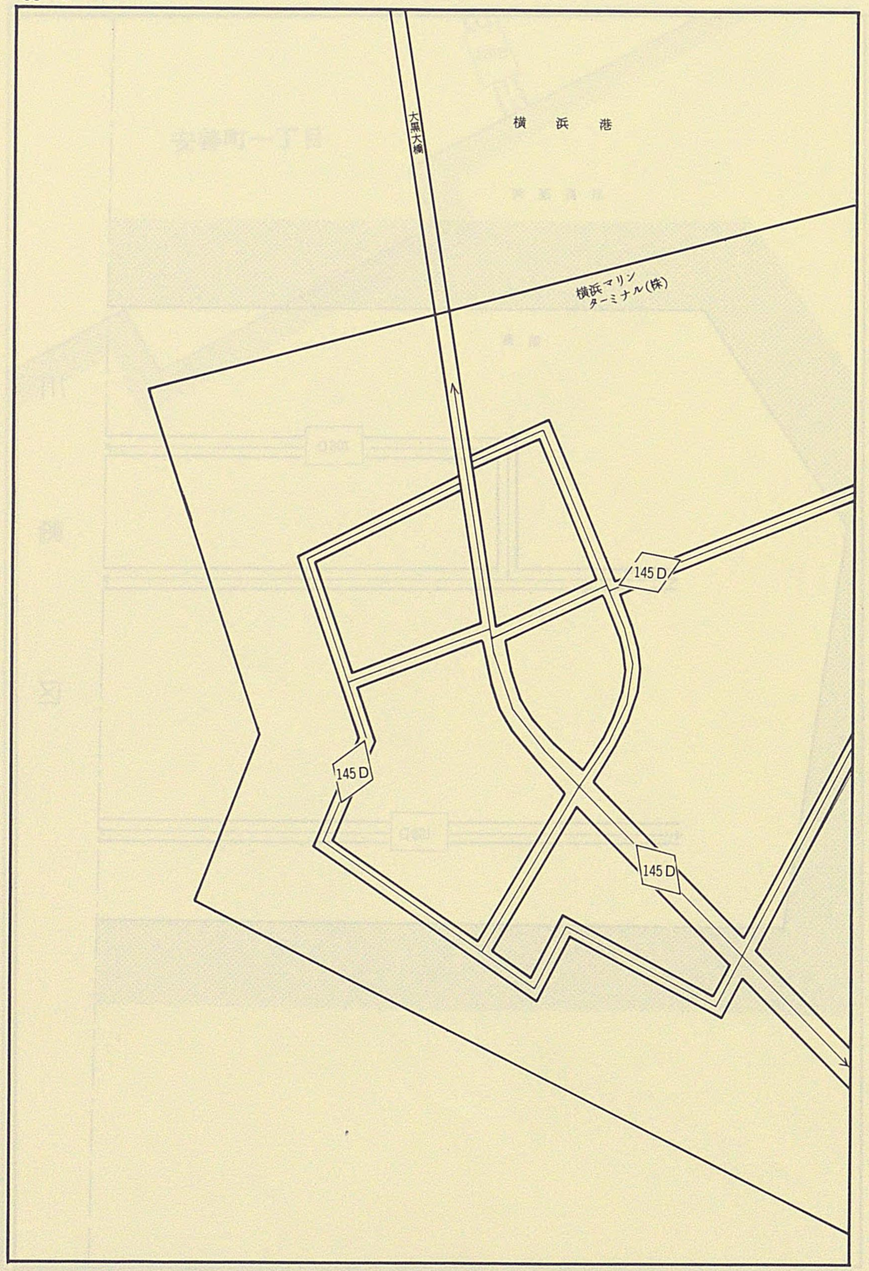

記号	借地権割合	記号	借地権割合
A	90%	E	50%
B	80%	F	40%
C	70%	G	30%
D	60%		

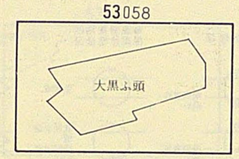

鶴見 5

53110

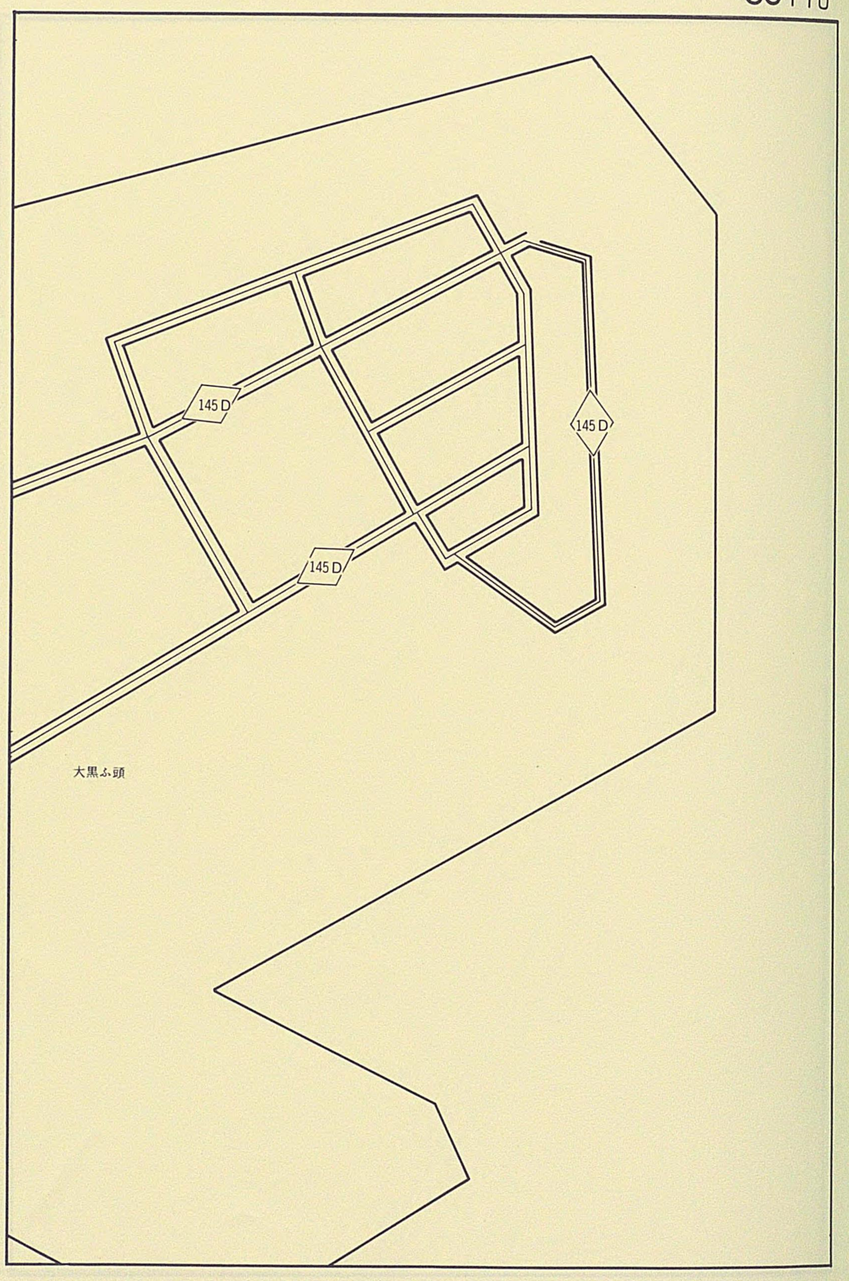

川　崎　南　署

町丁名索引

5

54001

川崎南税務署

町丁名			路線価図ページ
川崎区			
あ	浅田	1	54057 54058
		2	54057 54058
		3	54057 54058
		4	54058
	浅野町		54075 54076 54086 54087 54088
	旭町	1	54060 54061
		2	54071
い	伊勢町		54071 54083
	砂子	1	54052
		2	54052 54053
	池上町		54085 54086 54087 54093 54094 54095
	池上新町	1	54085
		2	54084 54085 54092 54093
		3	54093 54094
	池田	1	54034 54042 54043
		2	54042 54043
う	浮島町		54119 54120 54121 54122 54125 54126 54127 54130
え	江川	1	54102
		2	54102 54108
	駅前本町		54040 54051 54052 54053
	榎町		54052 54053 54061 54062
お	小川町		54041 54053
	追分町		54064 54073
	小田	1	54043 54044 54055 54056
		2	54044 54056
		3	54056 54065
		4	54045 54056 54057
		5	54056 54057 54065 54066
		6	54057 54066
		7	54066
	小田栄	1	54055 54056 54065
		2	54056 54065 54066
	大川町		54068 54078
	大島	1	54062 54063
		2	54063 54073 54074
お	大島	3	54073 54074
		4	54062 54063 54072 54073
		5	54072 54073
	大島上町		54063 54064
	扇島		54079 54080 54098 54099 54100 54116
	扇町		54077 54078 54088 54097 54098
か	貝塚	1	54053 54054
		2	54054 54063
	川中島	1	54083
		2	54083 54084
	観音	1	54084 54085
		2	54084 54085 54092
き	京町	1	54043 54044
		2	54044 54045
		3	54045 54046 54057 54058
こ	小島町		54108 54109 54118 54120
	鋼管通	1	54063 54064 54065 54075
		2	54064 54074 54075
		3	54065 54075
		4	54065 54066 54075
		5	54066 54075 54076
さ	境町		54062 54063
	桜本	1	54073 54074 54086
		2	54073 54085 54086
し	塩浜	1	54092 54103 54104
		2	54094 54104 54105
		3	54094 54104 54105 54106
		4	54103 54104 54109 54110
	下並木		54033 54042
	昭和	1	54091
		2	54091 54092 54103
	白石町		54059 54068 54078
	新川通		54053 54062 54063
す	鈴木町		54069 54070 54081 54082
た	田町	1	54102 54103
		2	54102 54103 54108 54109
		3	54108 54109
	田島町		54064 54065
	田辺新田		54058 54059 54066 54067
	台町		54091 54092
	大師町		54082 54083 54090 54091
	大師駅前	1	54082 54083
		2	54071 54082 54083
	大師公園		54083 54091
	大師河原	1	54089 54090 54101 54102
		2	54090 54102
	大師本町		54082 54090
ち	千鳥町		54111 54112 54113 54120 54121 54122
つ	堤根		54032 54033 54041 54042
て	出来野町		54090 54091 54102 54103
と	殿町	1	54101 54102
		2	54101 54102 54107 54108
		3	54107 54108 54117 54118
な	中島	1	54071 54072
		2・3	54062 54072
	中瀬	1	54081 54089
		2	54081 54082
		3	54081 54082 54089 54090
に	日進町		54040 54041 54042
は	浜町	1	54074 54075
		2	54075
		3	54074 54075
		4	54074 54075 54086 54087
ひ	日ノ出	1	54103
		2	54103 54104
	東扇島		54098 54114 54115 54116 54123 54124 54128 54129
	東田町		54053
	東門前	1	54090 54091
		2	54091
		3	54090 54091
ふ	富士見	1	54061 54062
		2	54062
	藤崎	1	54071 54072 54083 54084
		2	54072 54084
		3	54083 54084 54085
		4	54072 54073 54085
ほ	堀之内町		54052 54061
	本町	1	54052
		2	54051 54052 54060
み	水江町		54095 54096 54097 54113 54114
	港町		54060 54070 54071
	南町		54041 54042 54053 54054
	南渡田		54066 54067 54075 54076 54077
	宮前町		54053 54062
	宮本町		54052
も	元木	1	54042 54054
		2	54042
や	夜光	1	54109 54110 54111
		2	54105 54106 54111
		3	54094 54095 54106
よ	四谷上町		54091 54092 54093
	四谷下町		54092 54093 54094 54104 54105
わ	渡田	1	54054 54063
		2	54054 54055 54063 54064
		3	54055 54064
		4	54055
	渡田新町	1	54054 54055
		2	54042 54054 54055
わ	渡田新町	3	54042 54043 54054 54055
	渡田山王町		54042 54043 54055 54064
	渡田東町		54064
	渡田向町		54054 54055
幸区			
え	遠藤町		54037 54038
お	小倉		54010 54011 54015 54016 54017 54018 54019 54021 54022 54023 54024
	大宮町		54040 54041
か	河原町		54038 54039
	鹿島田		54012 54013 54014 54015 54020 54021
き	北加瀬	1	54008 54015 54016
		2	54007 54008
		3	54006 54007
こ	小向町		54035 54036 54037 54048
	小向仲野町		54035 54036 54037 54048 54049
	小向東芝町		54027 54036
	小向西町	1	54036 54037
		2	54037
		3	54027 54028
		4	54028 54037
	紺屋町		54028 54029 54037 54038
さ	幸町1～4		54039 54051
し	下平間		54020 54021 54027 54028
	神明町	1	54029 54030 54038
		2	54030 54038 54039
つ	塚越	1	54021 54022
		2	54022 54028 54029
		3	54022 54023
		4	54022 54023 54029
と	戸手	1	54028 54037
	戸手	2	54037
		3	54037
		4	54037 54038 54050
	戸手本町	1	54028 54029
		2	54029 54030
な	中幸町	1	54039
		2	54039
		3	54039 54040
		4	54039 54040
ひ	東古市場		54026 54027 54035 54036
ふ	古市場		54025 54026 54027 54035
	古市場	1	54026 54027
		2	54020 54025 54026 54027
	古川町		54021 54022 54027 54028
ほ	堀川町		54039 54040 54051 54052
み	南加瀬	1	54008 54009 54015 54016
		2	54008 54009
		3	54009 54010 54016 54017
		4	54004 54005 54008 54009 54010
		5	54005 54010 54011
	南幸町	1	54030 54039
		2	54031 54039 54040
		3	54030 54031
	都町		54030 54039
や	矢上		54006 54007 54008
	柳町		54031 54032 54040 54041

索　引　図

5
54002

川崎南

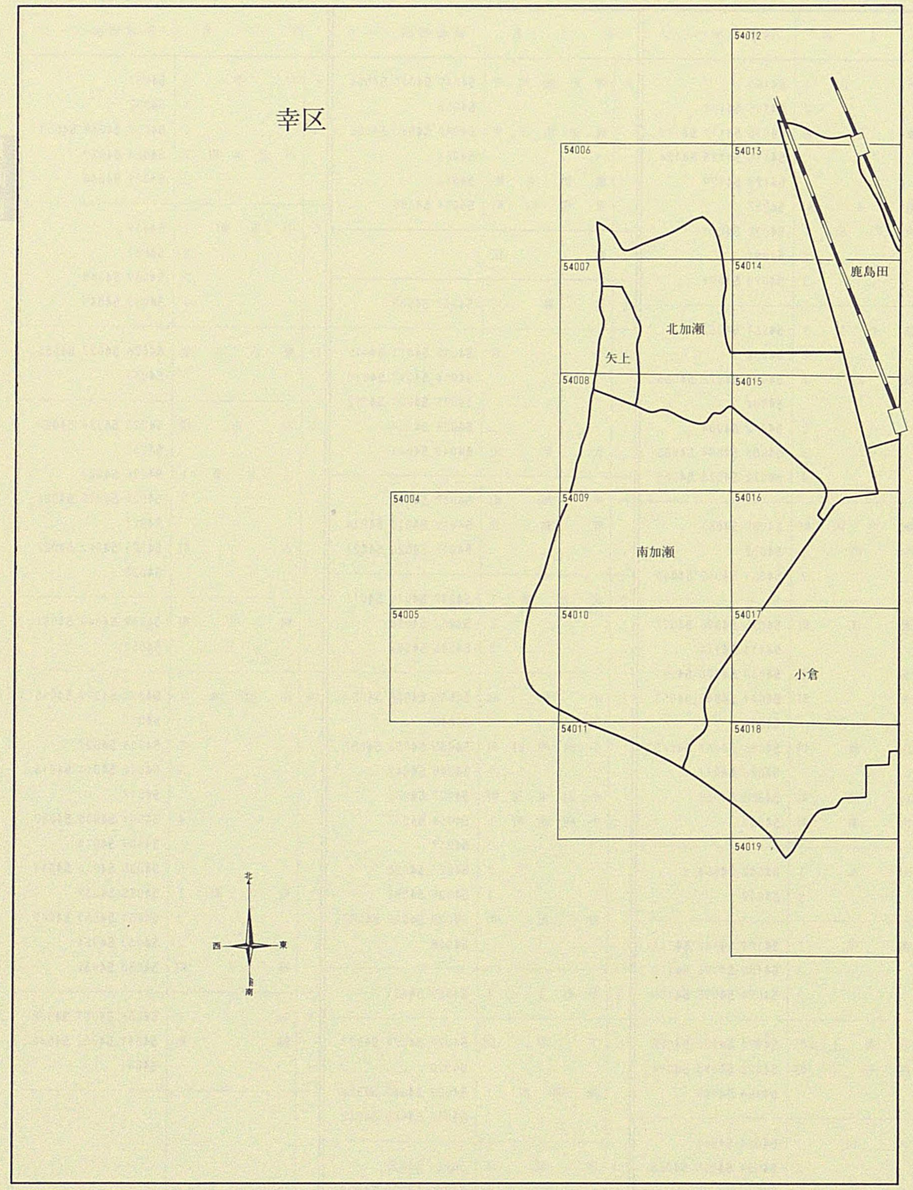

索　引　図

川崎南 5
54002

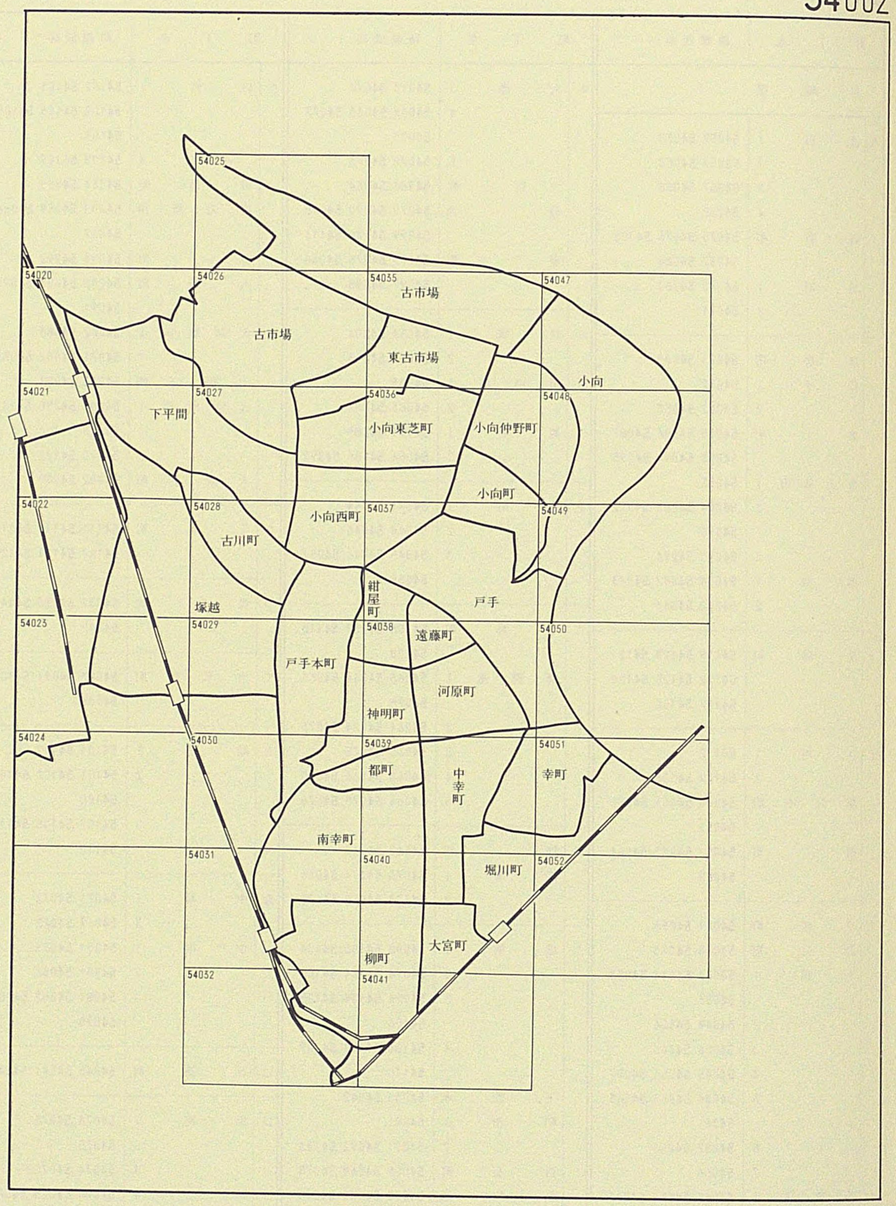

索　引　図

5 54003 川崎南

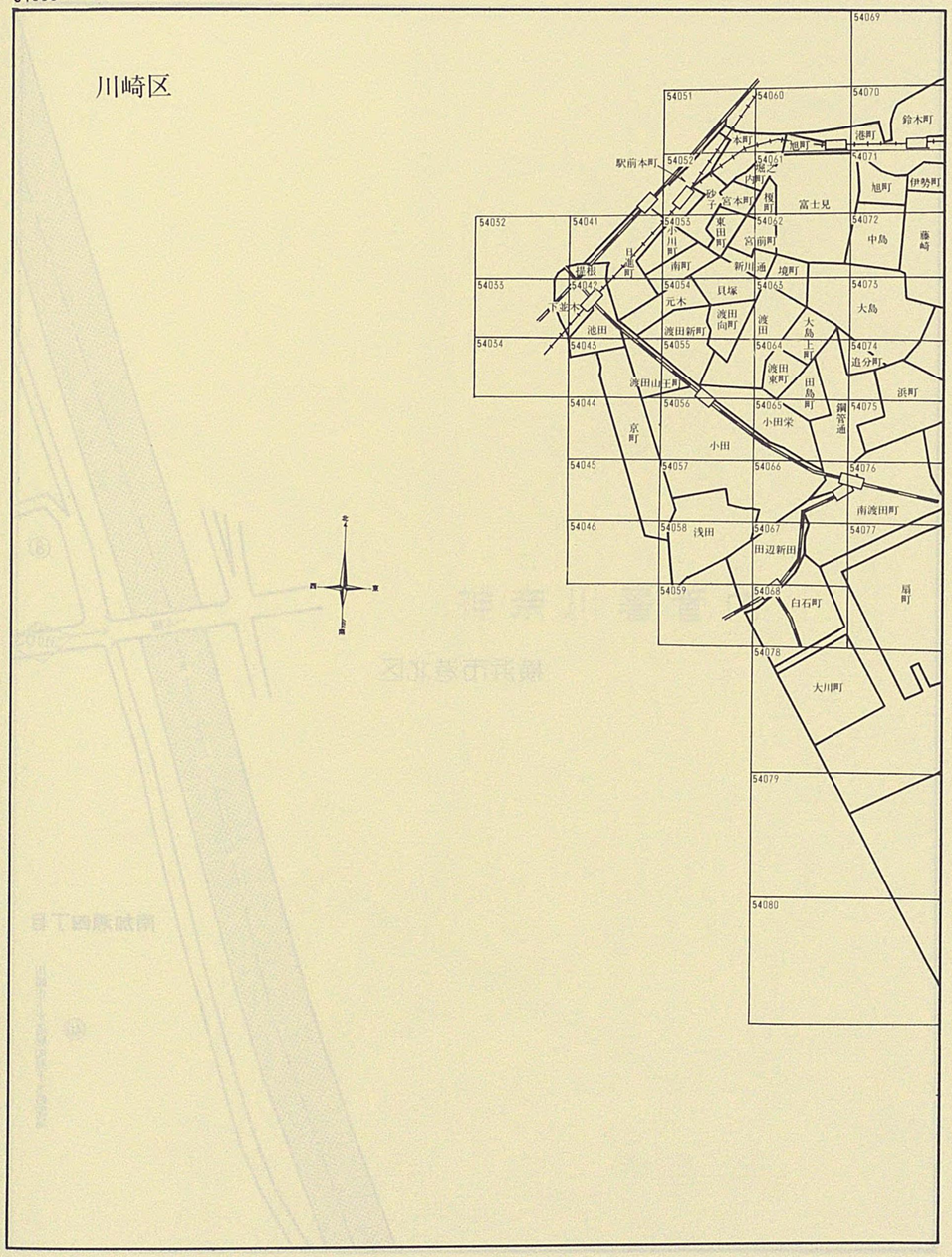

索　引　図

川崎南 5 54003

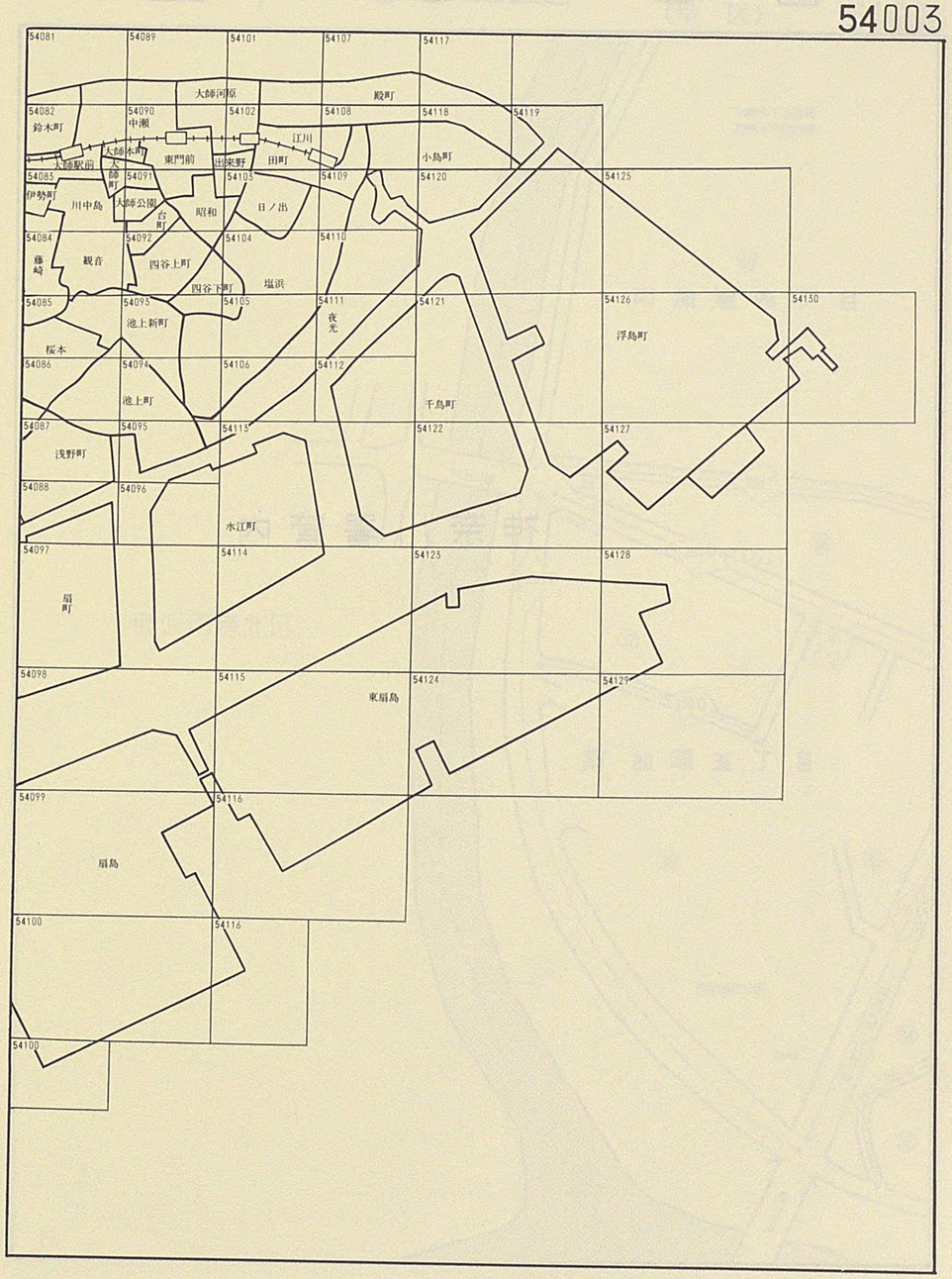

5

54004

ビル街地区 / 高度商業地区 / 繁華街地区 / 普通商業地区 併用住宅地区 / 中小工場地区 / 大工場地区 / 普通住宅地区

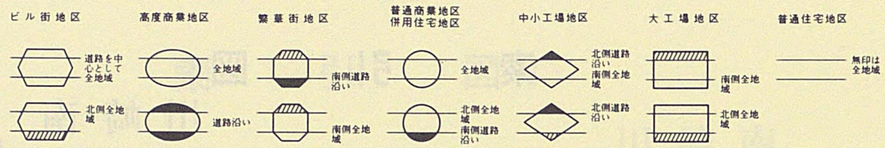

記号	借地権割合	記号	借地権割合
A	90%	E	50%
B	80%	F	40%
C	70%	G	30%
D	60%		

川崎南 5

(幸 区)

54004

神奈川署管内

横浜市港北区

南加瀬四丁目

本橋

310D

⑧

⑩

川崎市下水道局加瀬下水処理場

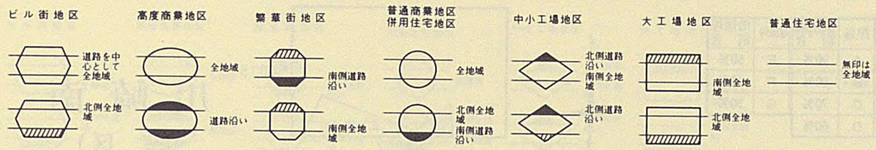

5

54005

神奈川署管内

記号	借地権割合	記号	借地権割合
A	90%	E	50%
B	80%	F	40%
C	70%	G	30%
D	60%		

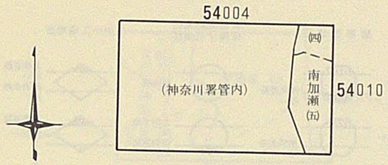

川崎南 5

(幸 区)

54005

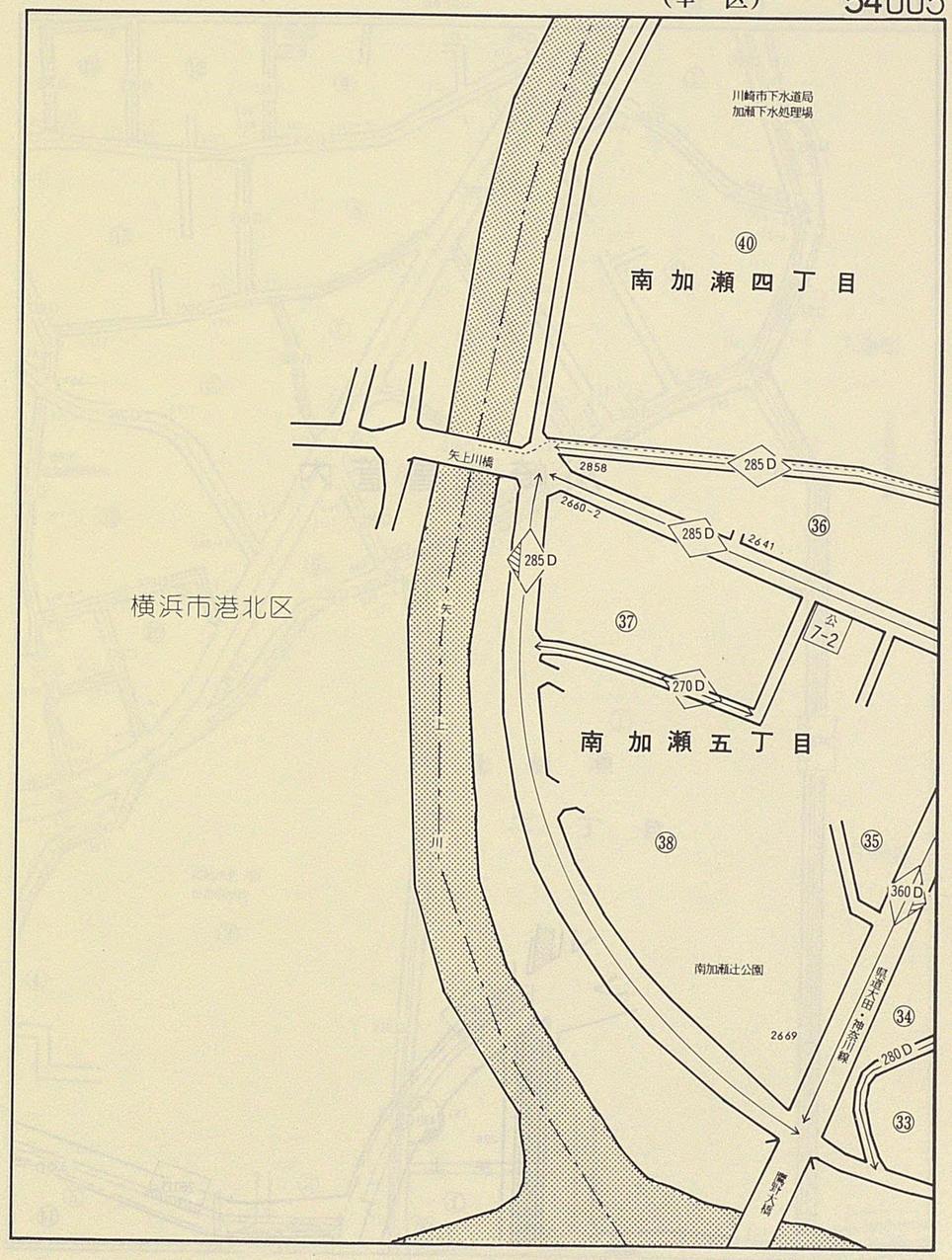

5
54006

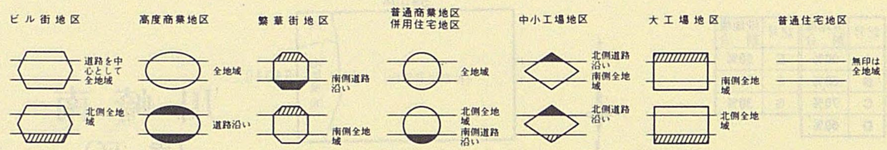

川崎北署管内

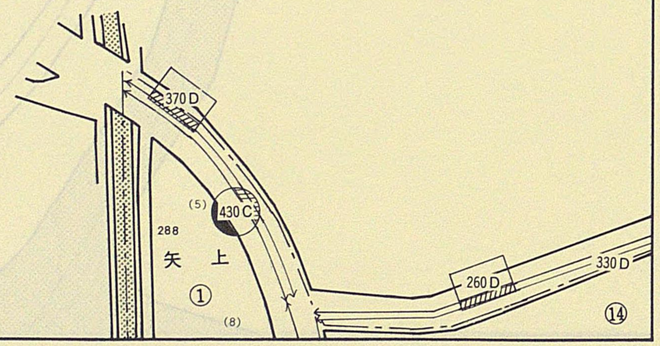

記号	借地権割合	記号	借地権割合
A	90%	E	50%
B	80%	F	40%
C	70%	G	30%
D	60%		

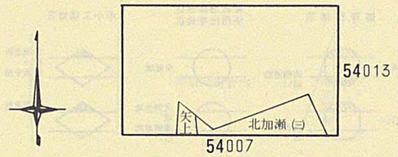

川崎南
(幸区)

5
54006

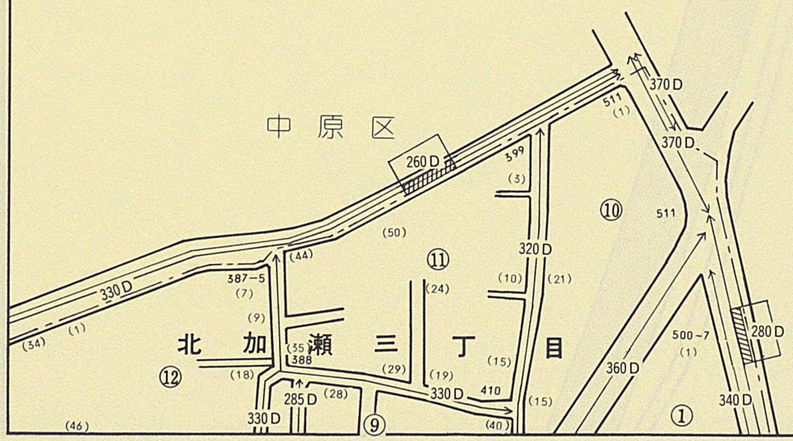

5

54007

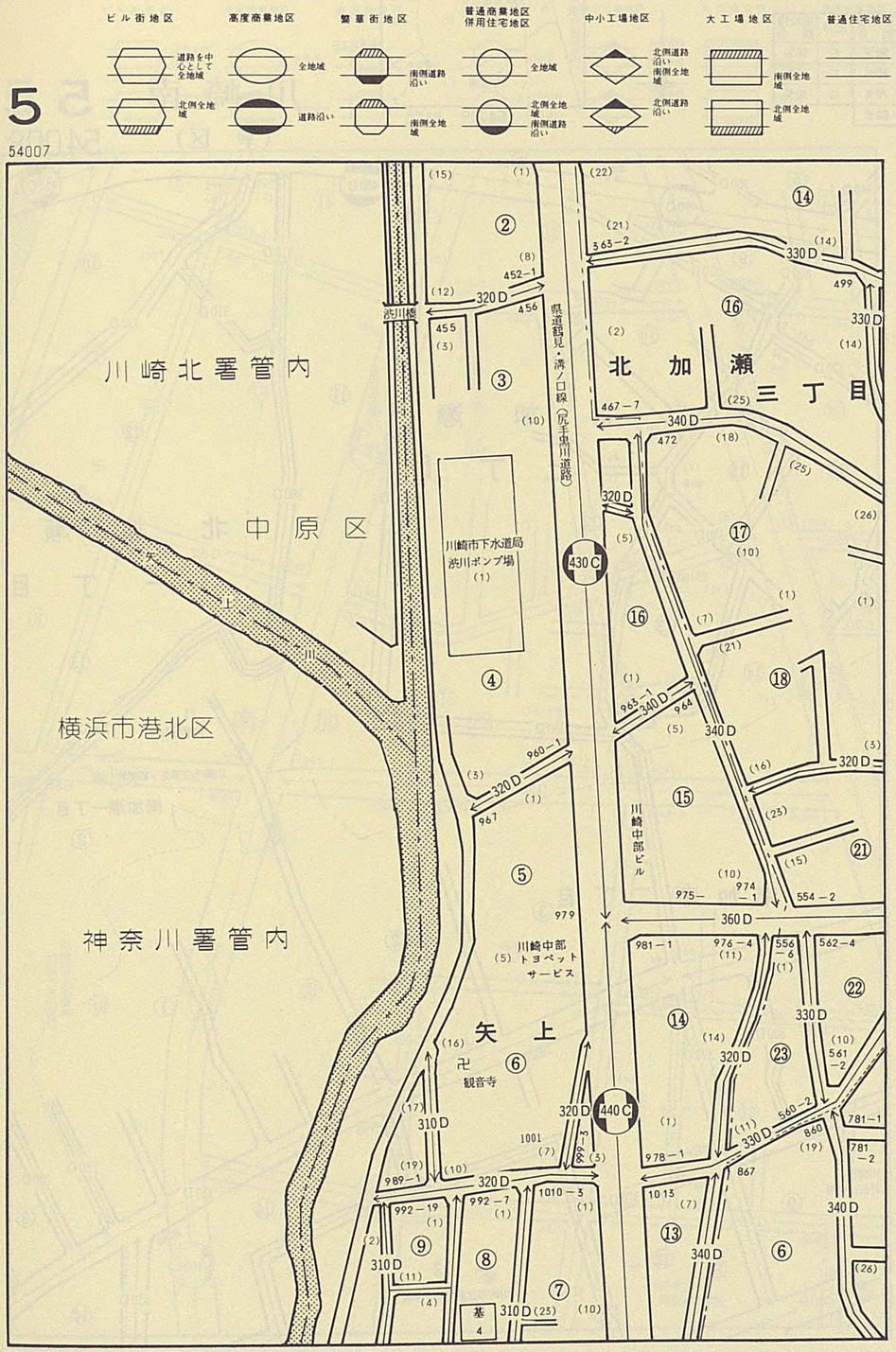

記号	借地権割合	記号	借地権割合
A	90%	E	50%
B	80%	F	40%
C	70%	G	30%
D	60%		

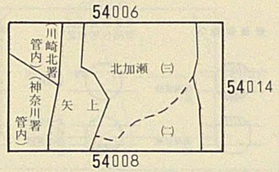

川崎南 5

（幸区）

54007

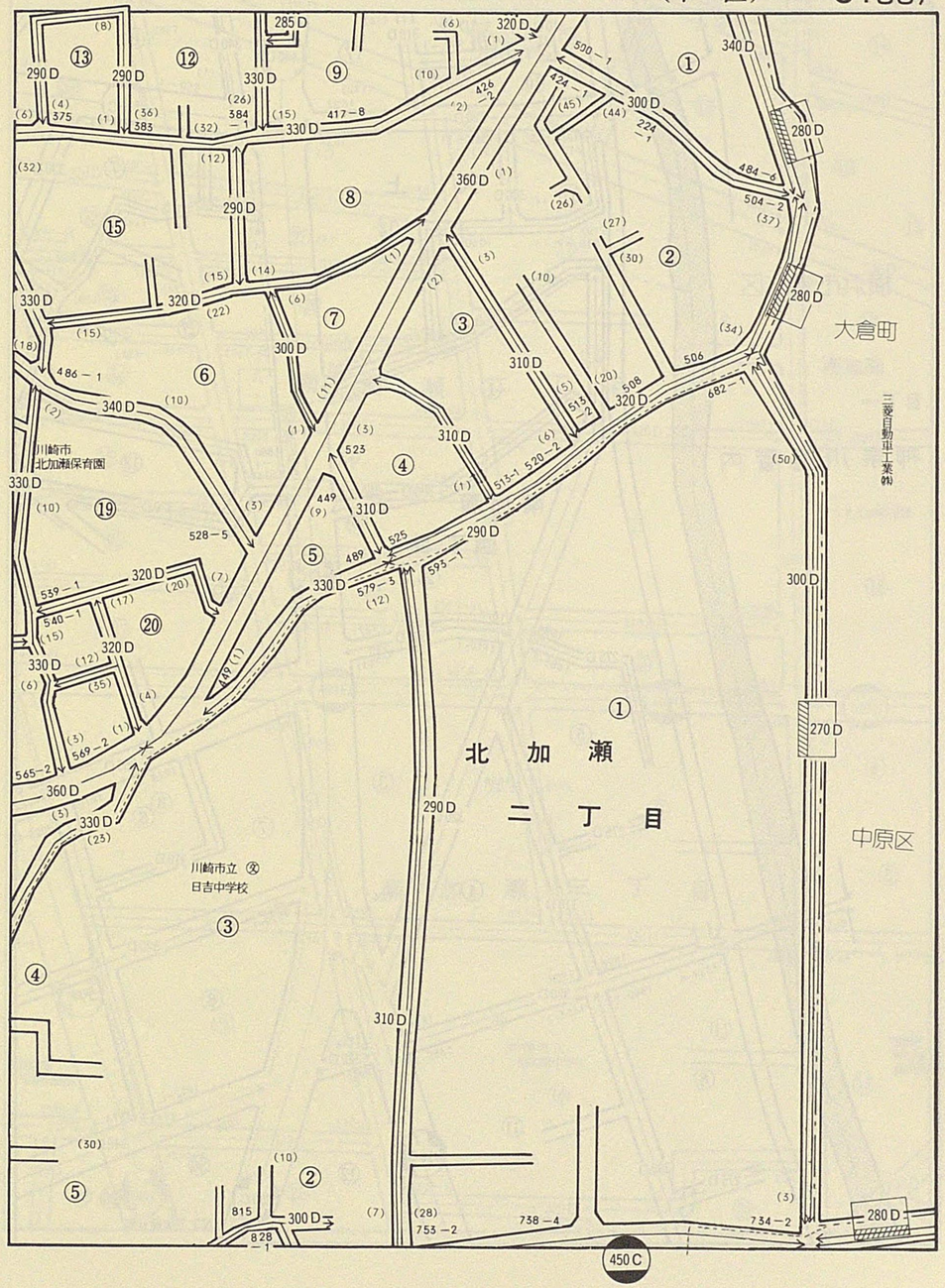

5

54008

ビル街地区 / 高度商業地区 / 繁華街地区 / 普通商業地区 併用住宅地区 / 中小工場地区 / 大工場地区 / 普通住宅地区

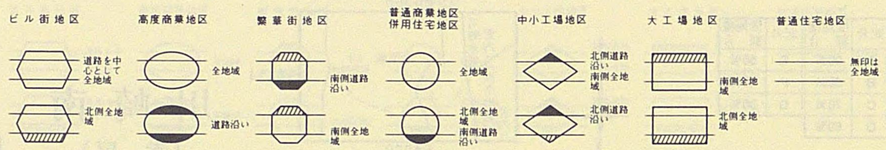

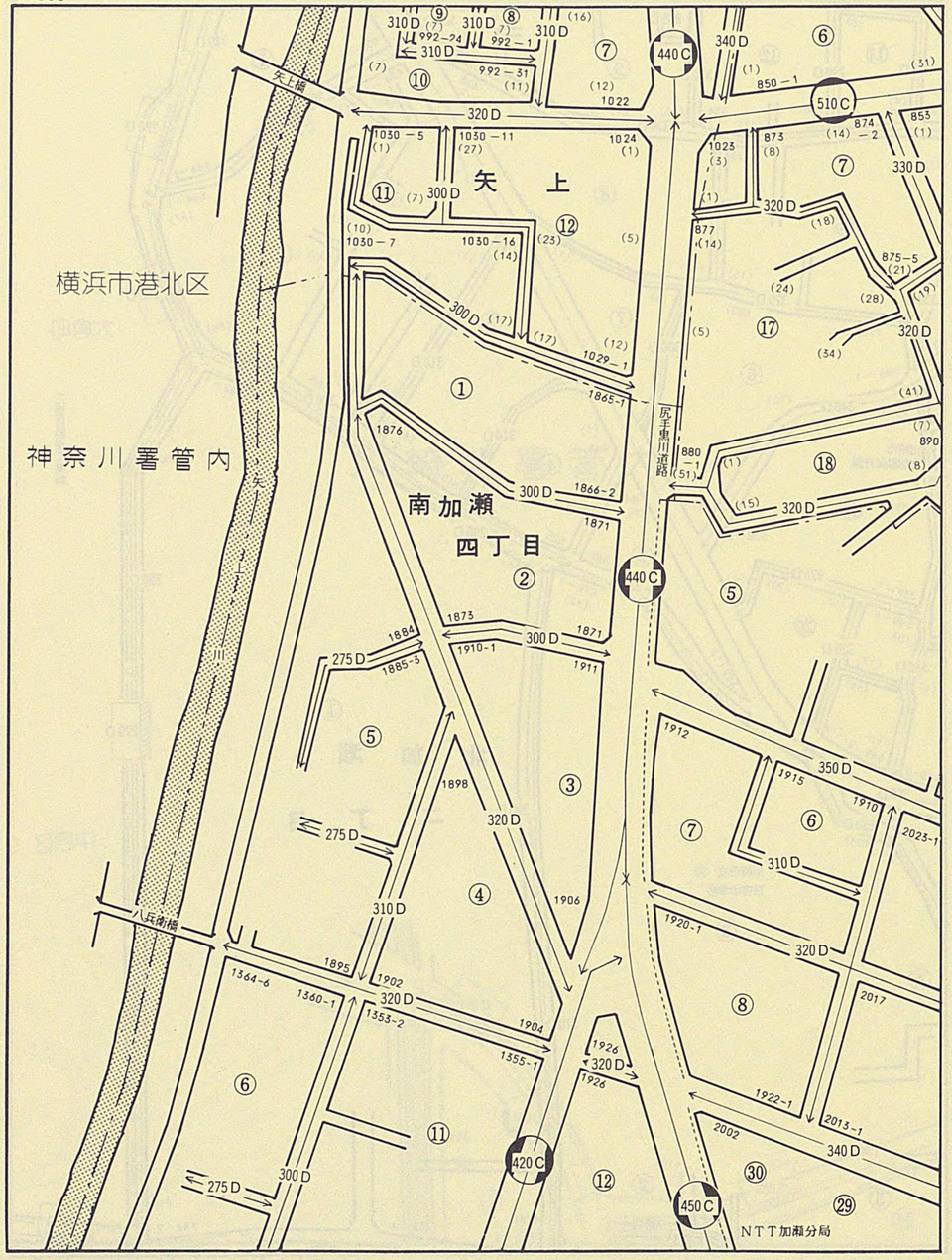

記号	借地権割合	記号	借地権割合
A	90%	E	50%
B	80%	F	40%
C	70%	G	30%
D	60%		

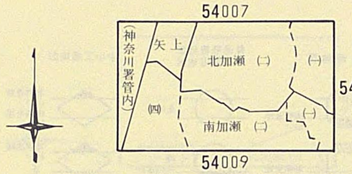

川崎南 5

（幸 区）

54008

5

54009

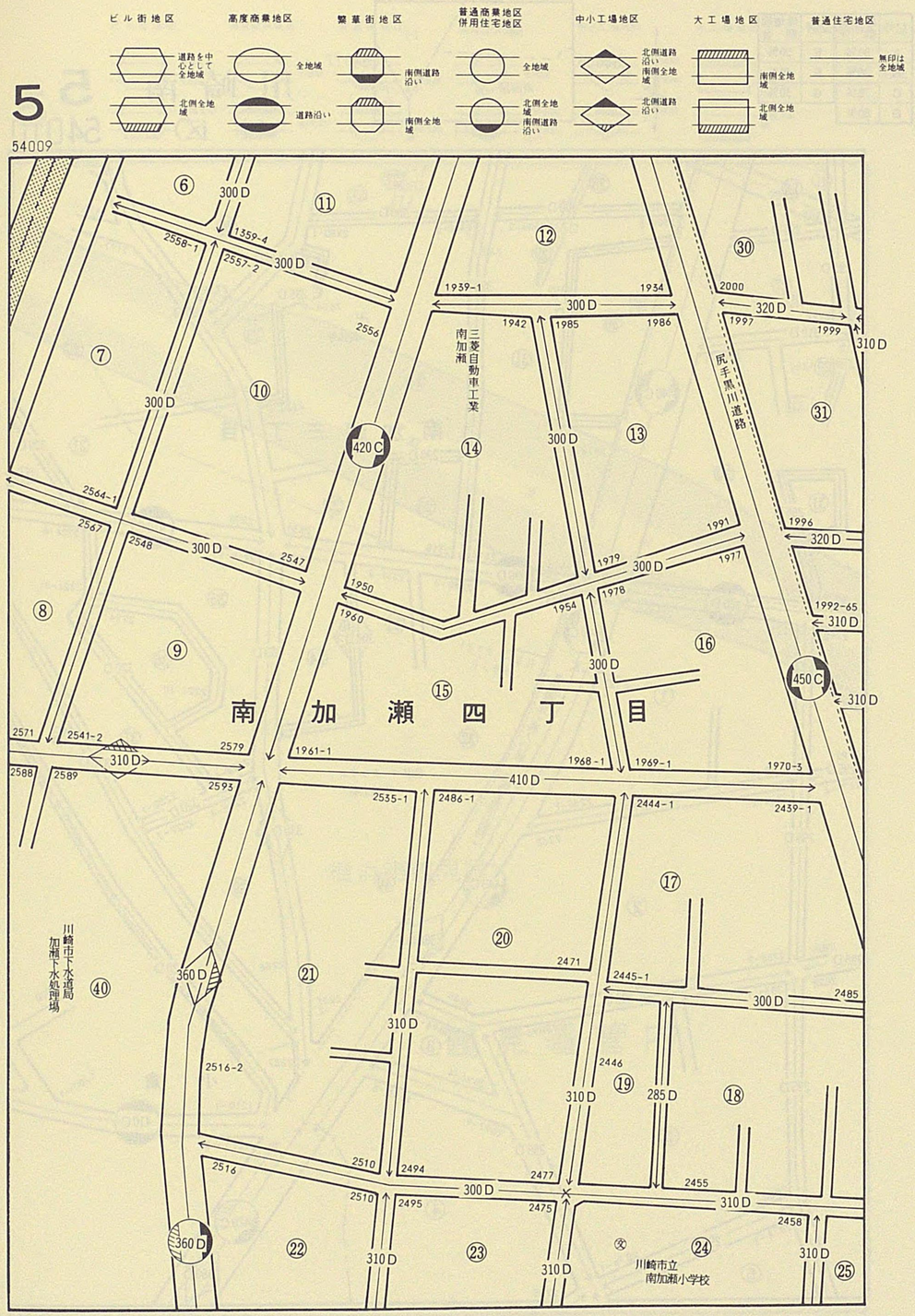

記号	借地権割合	記号	借地権割合
A	90%	E	50%
B	80%	F	40%
C	70%	G	30%
D	60%		

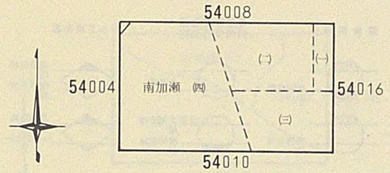

川崎南 5

(幸 区)

54009

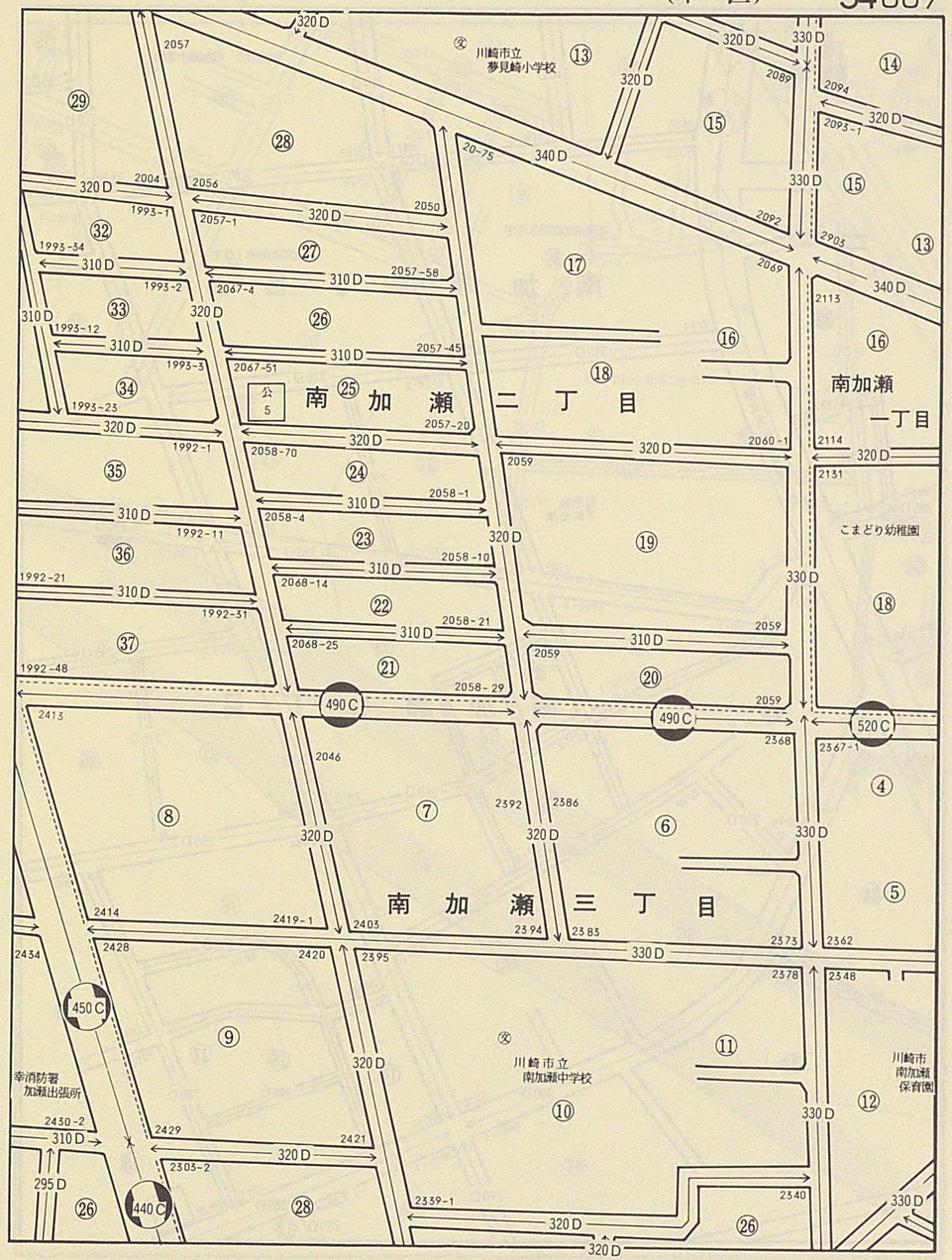

5

54010

ビル街地区 / 高度商業地区 / 繁華街地区 / 普通商業地区 併用住宅地区 / 中小工場地区 / 大工場地区 / 普通住宅地区

道路を中心として全地域 / 北側全地域 / 全地域 / 道路沿い / 南側道路沿い / 南側全地域 / 全地域 / 北側全地域 南側道路沿い / 北側道路沿い 南側全地域 / 北側道路沿い / 南側全地域 / 北側全地域 / 無印は全地域

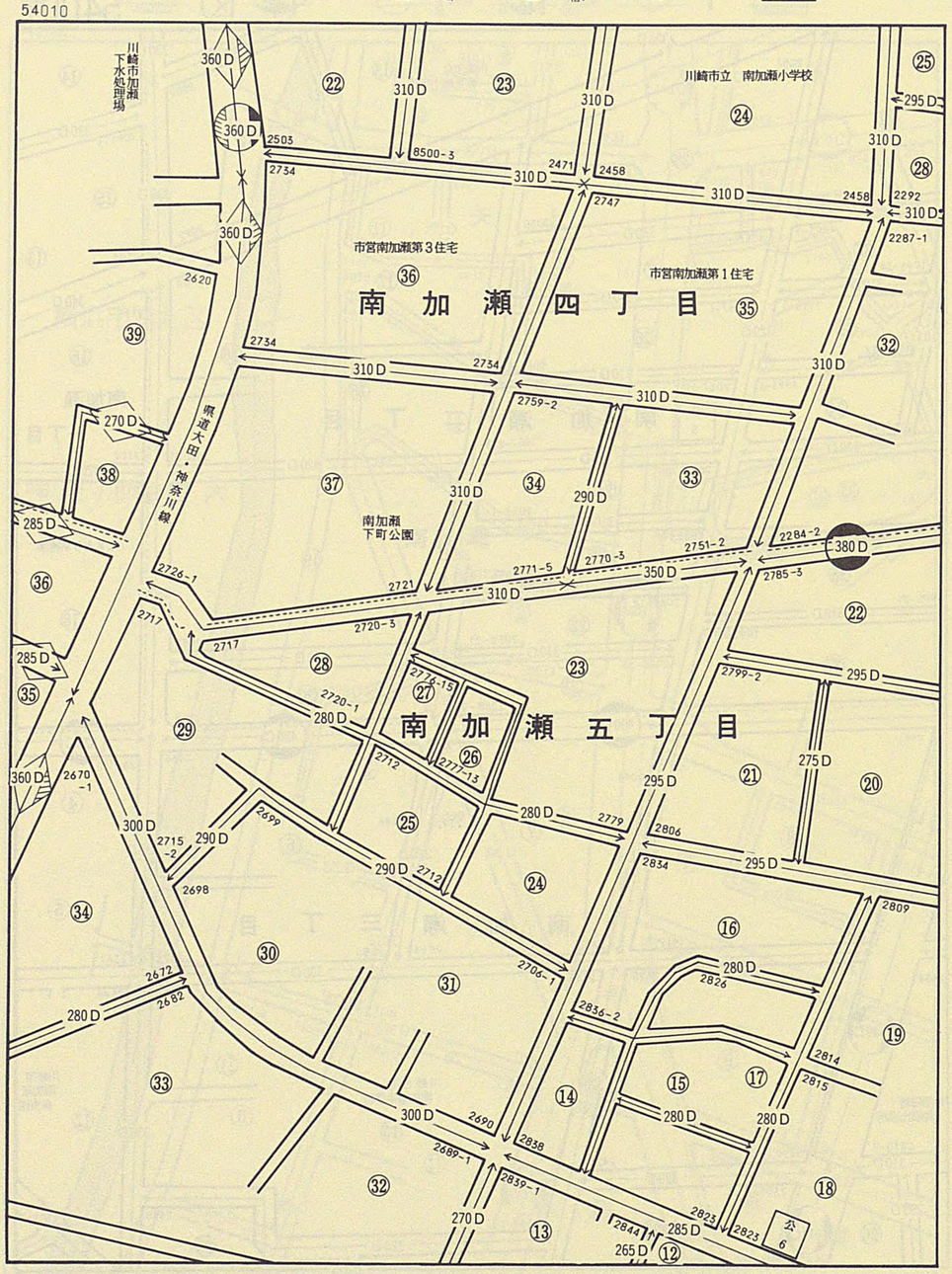

記号	借地権割合	記号	借地権割合
A	90%	E	50%
B	80%	F	40%
C	70%	G	30%
D	60%		

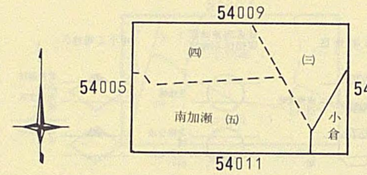

川崎南 5

（幸 区）

54010

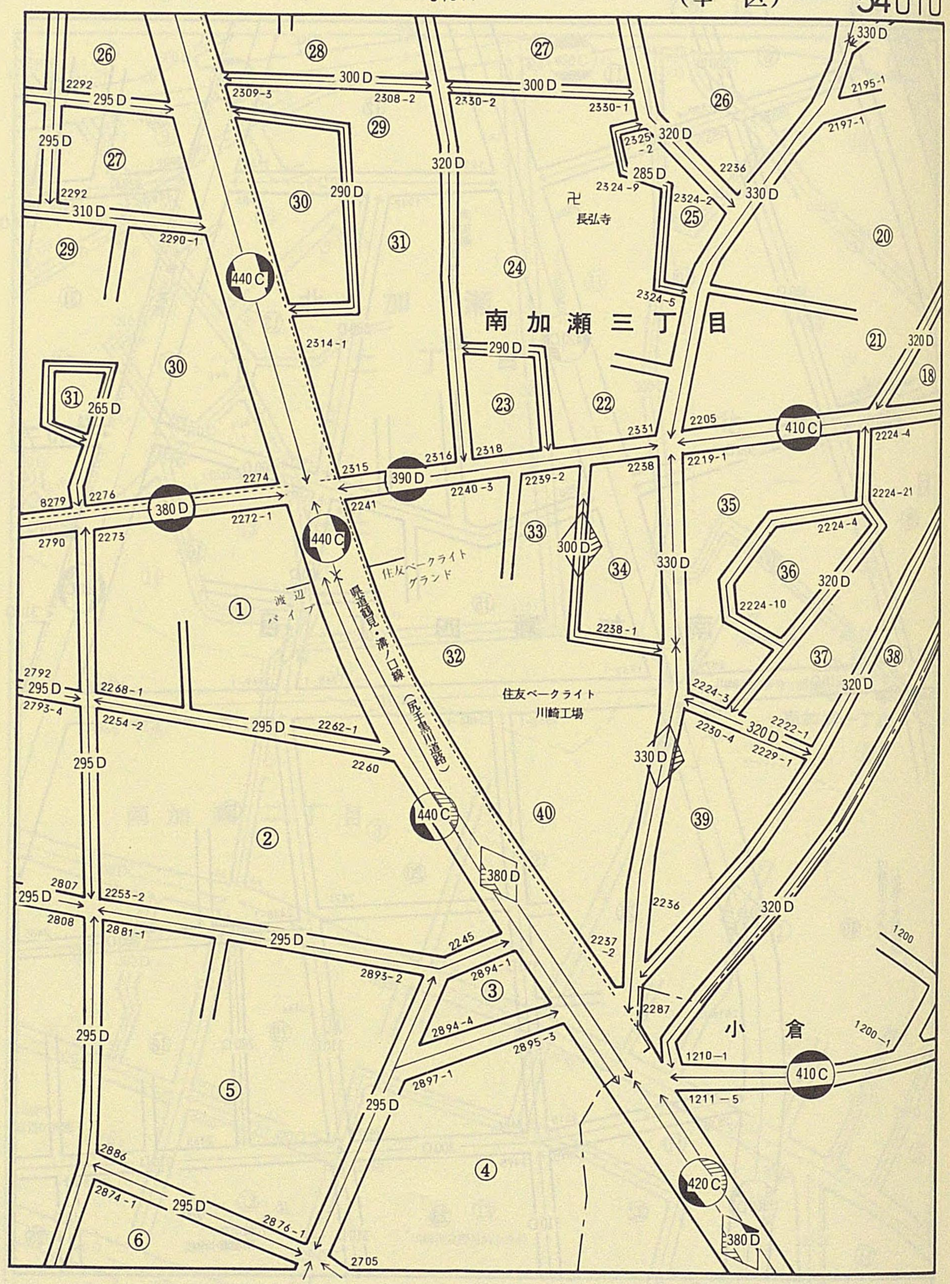

ビル街地区　高度商業地区　繁華街地区　普通商業地区併用住宅地区　中小工場地区　大工場地区　普通住宅地区

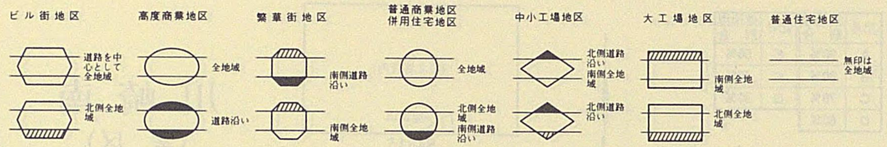

記号	借地権割合	記号	借地権割合
A	90%	E	50%
B	80%	F	40%
C	70%	G	30%
D	60%		

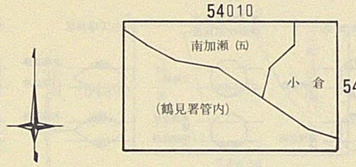

川崎南 5

(幸区)

54011

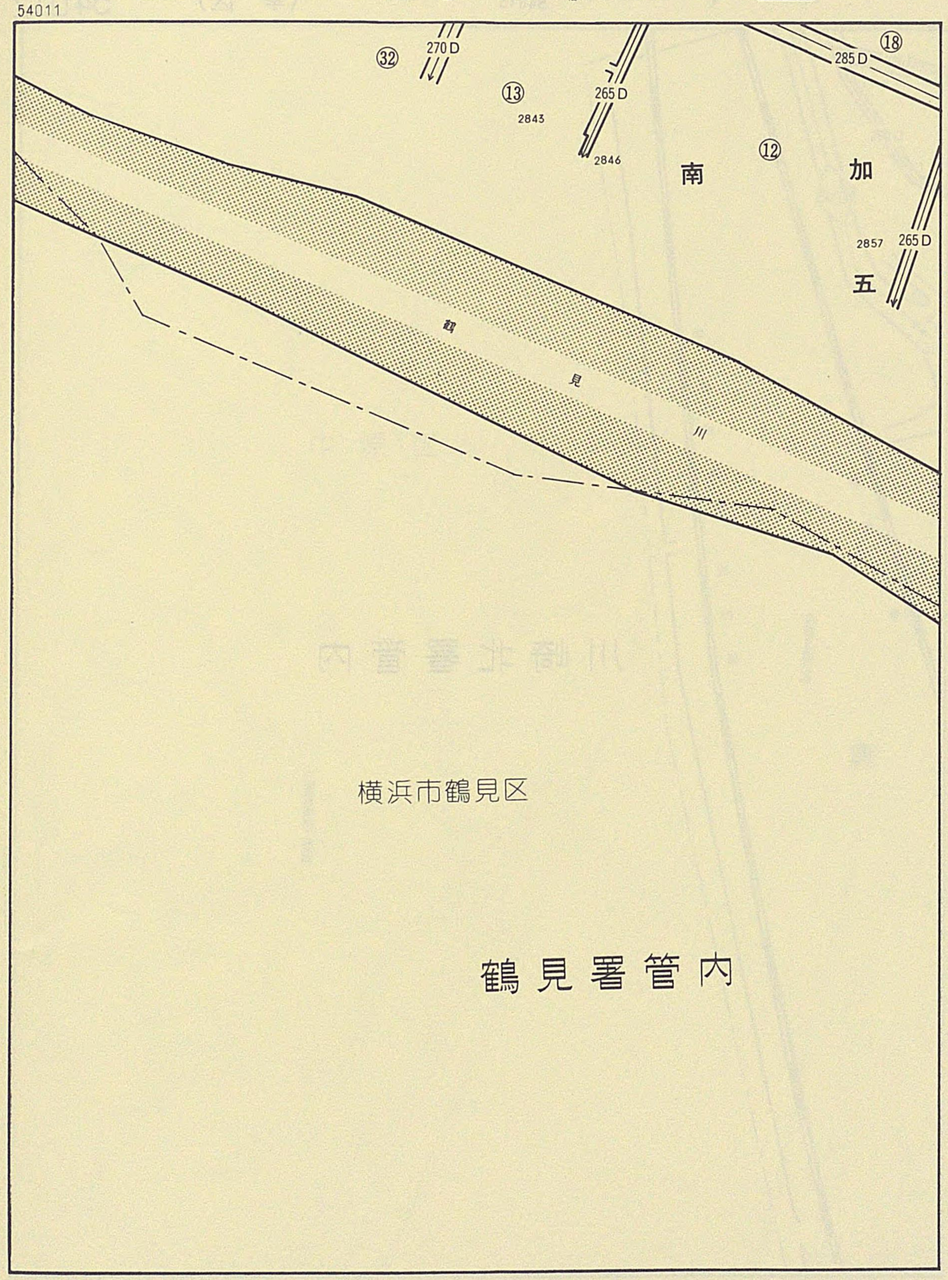

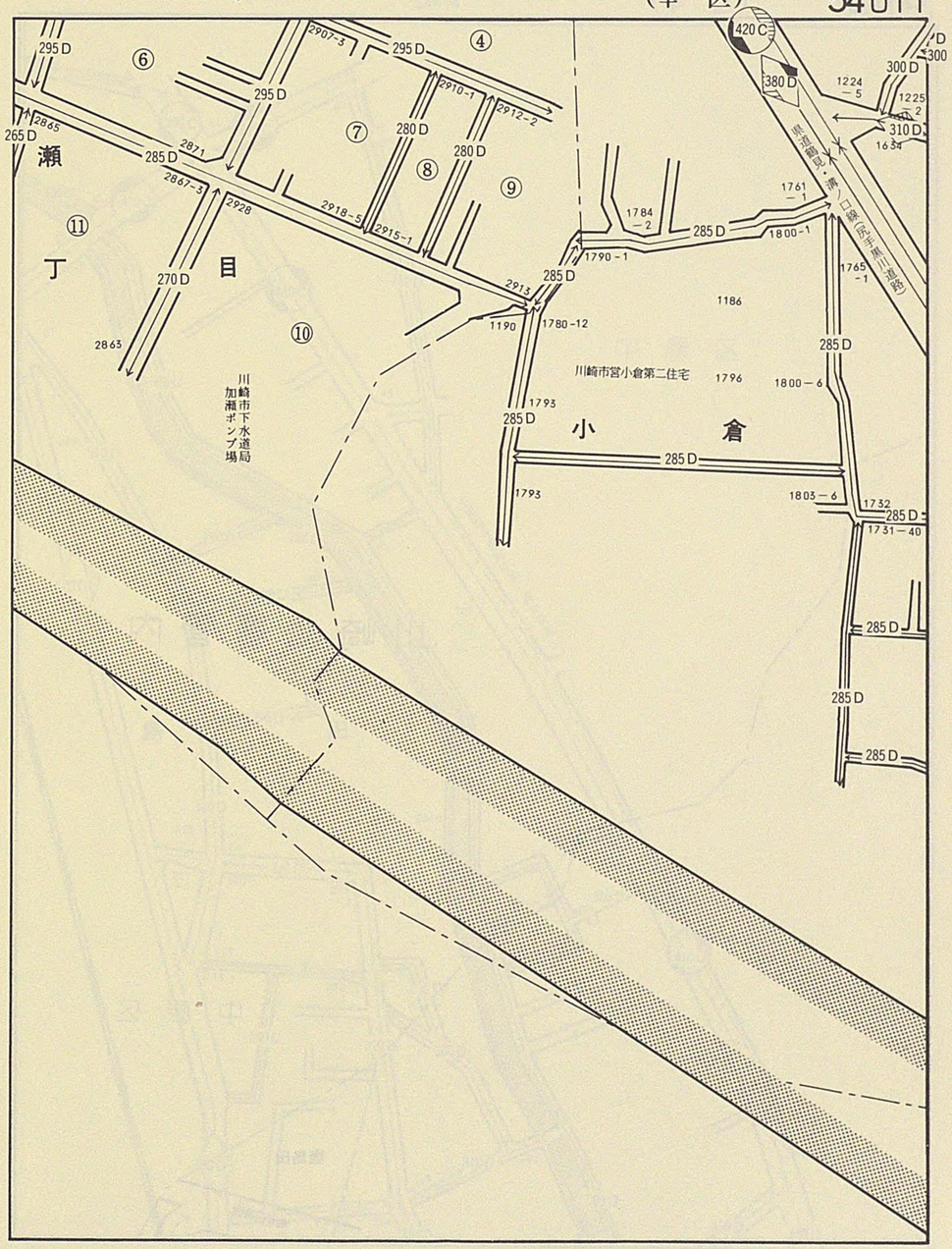

5
54012

ビル街地区
道路を中心として全地域
北側全地域

高度商業地区
全地域
道路沿い

繁華街地区
南側道路沿い
南側全地域

普通商業地区
併用住宅地区
全地域
北側全地域
南側道路沿い

中小工場地区
北側道路沿い
南側全地域
北側道路沿い

大工場地区
南側全地域
北側全地域

普通住宅地区
無印は全地域

記号	借地権割合	記号	借地権割合
A	90%	E	50%
B	80%	F	40%
C	70%	G	30%
D	60%		

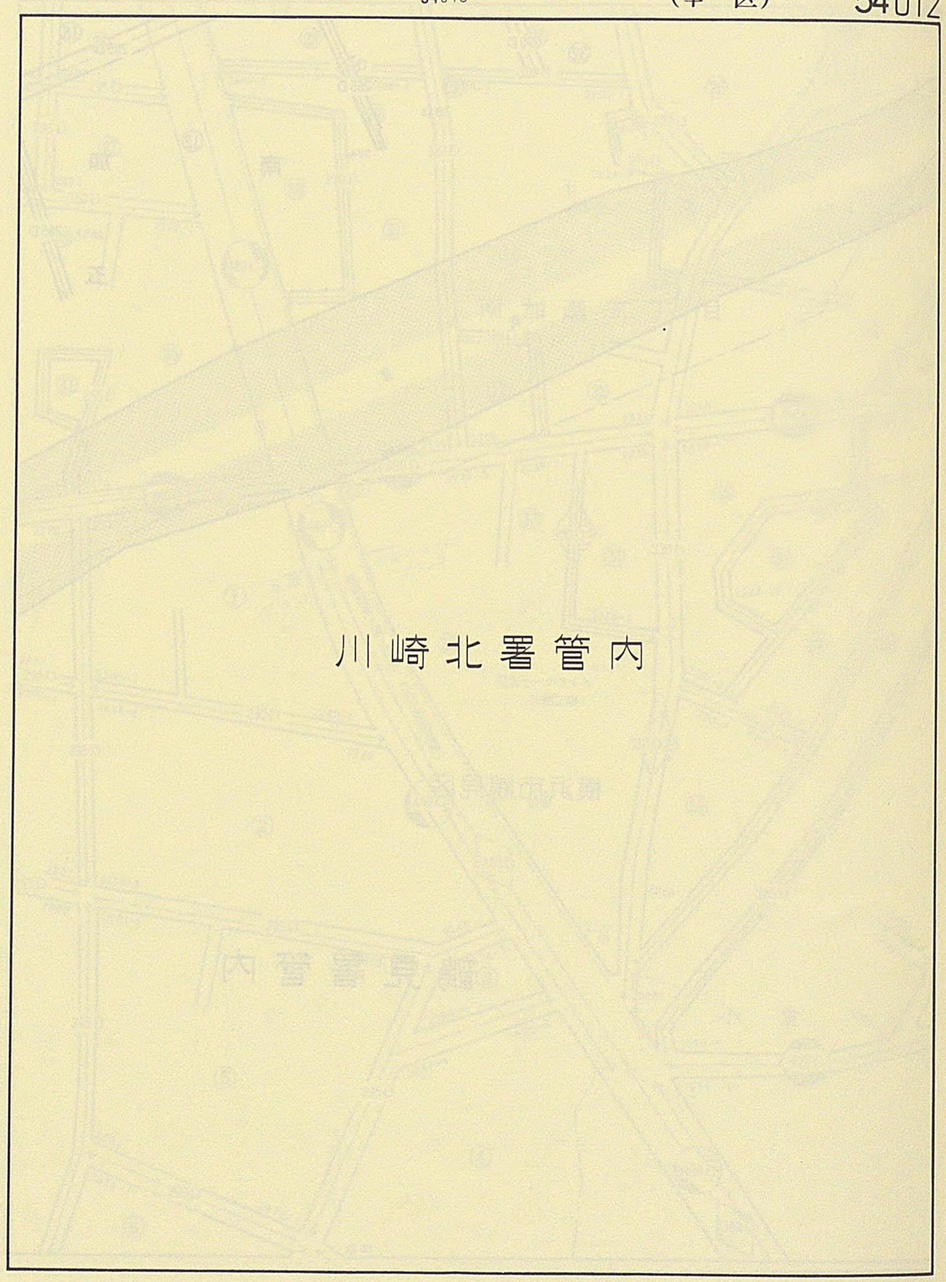

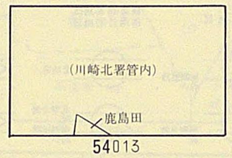

川崎南 5
(幸区) 54012

5

54013

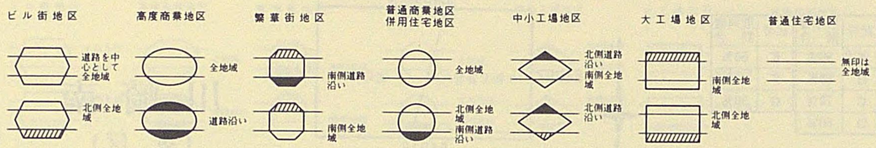

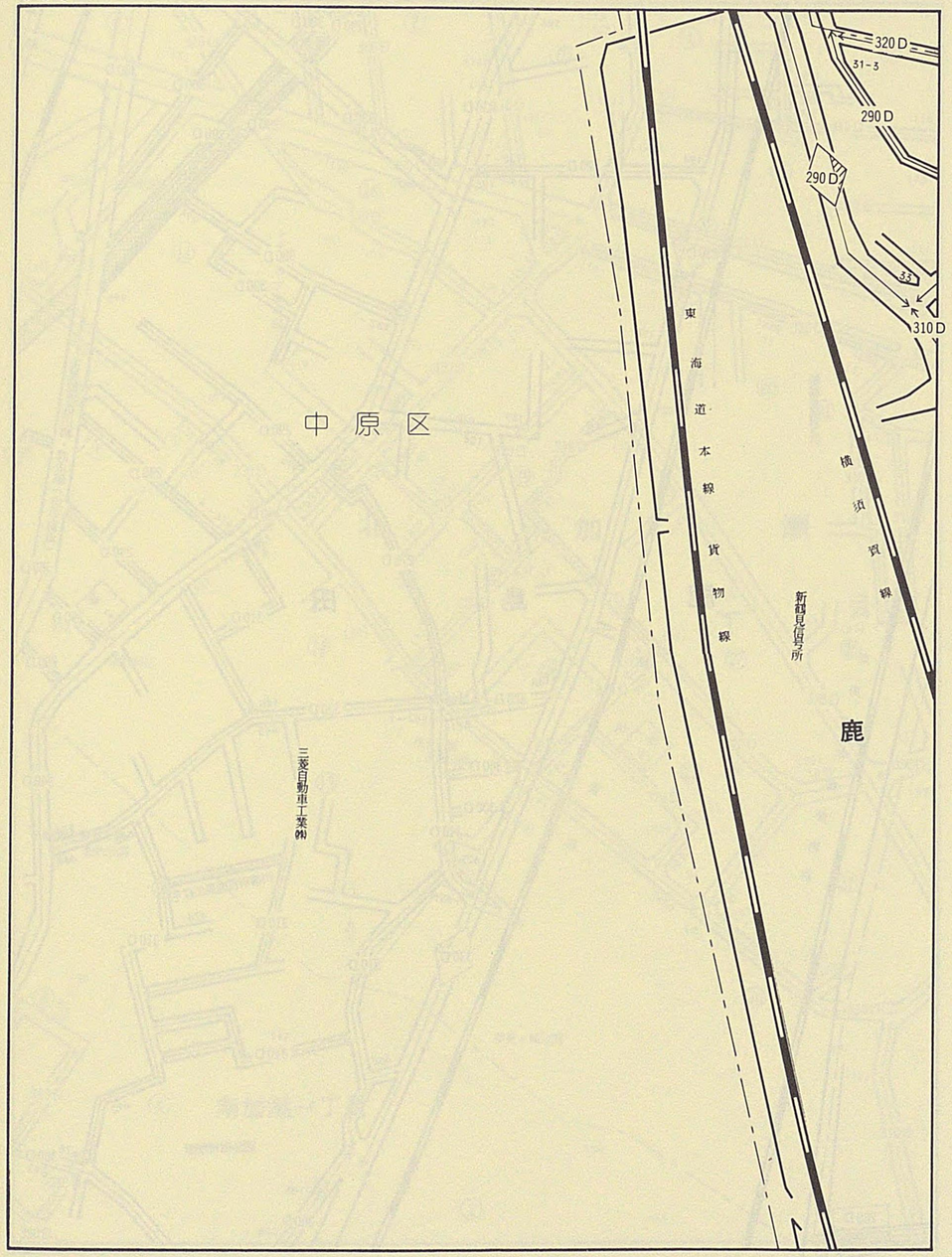

記号	借地権割合	記号	借地権割合
A	90%	E	50%
B	80%	F	40%
C	70%	G	30%
D	60%		

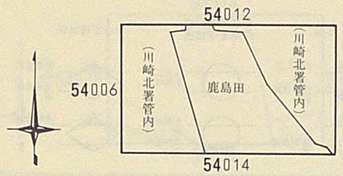

川崎南 5

(幸区)

54013

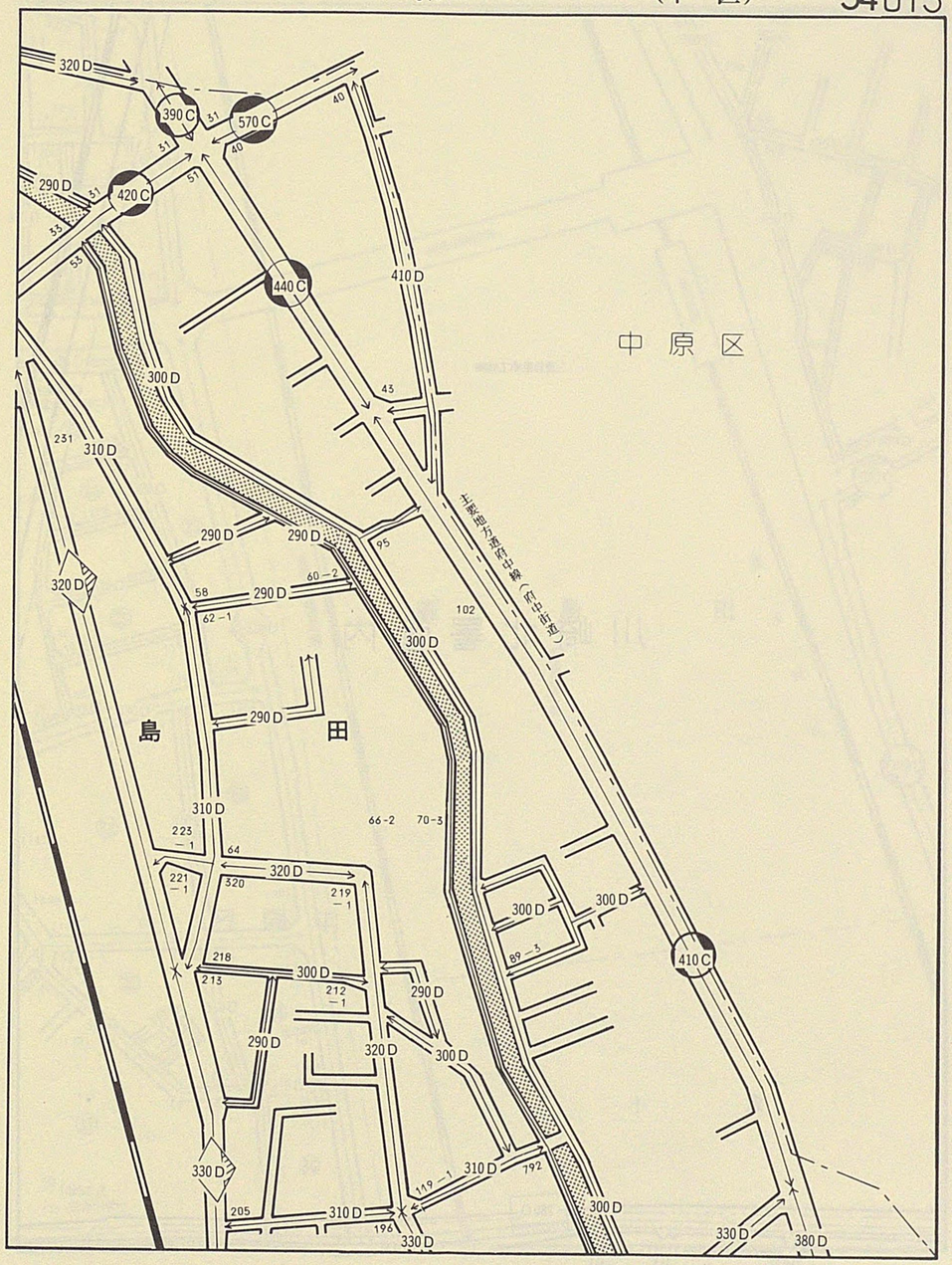

ビル街地区　高度商業地区　繁華街地区　普通商業地区併用住宅地区　中小工場地区　大工場地区　普通住宅地区

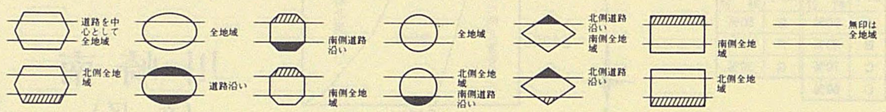

記号	借地権割合	記号	借地権割合
A	90%	E	50%
B	80%	F	40%
C	70%	G	30%
D	60%		

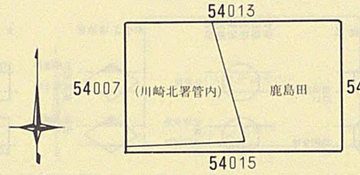

5

54014

川崎南 5

（幸区） 54014

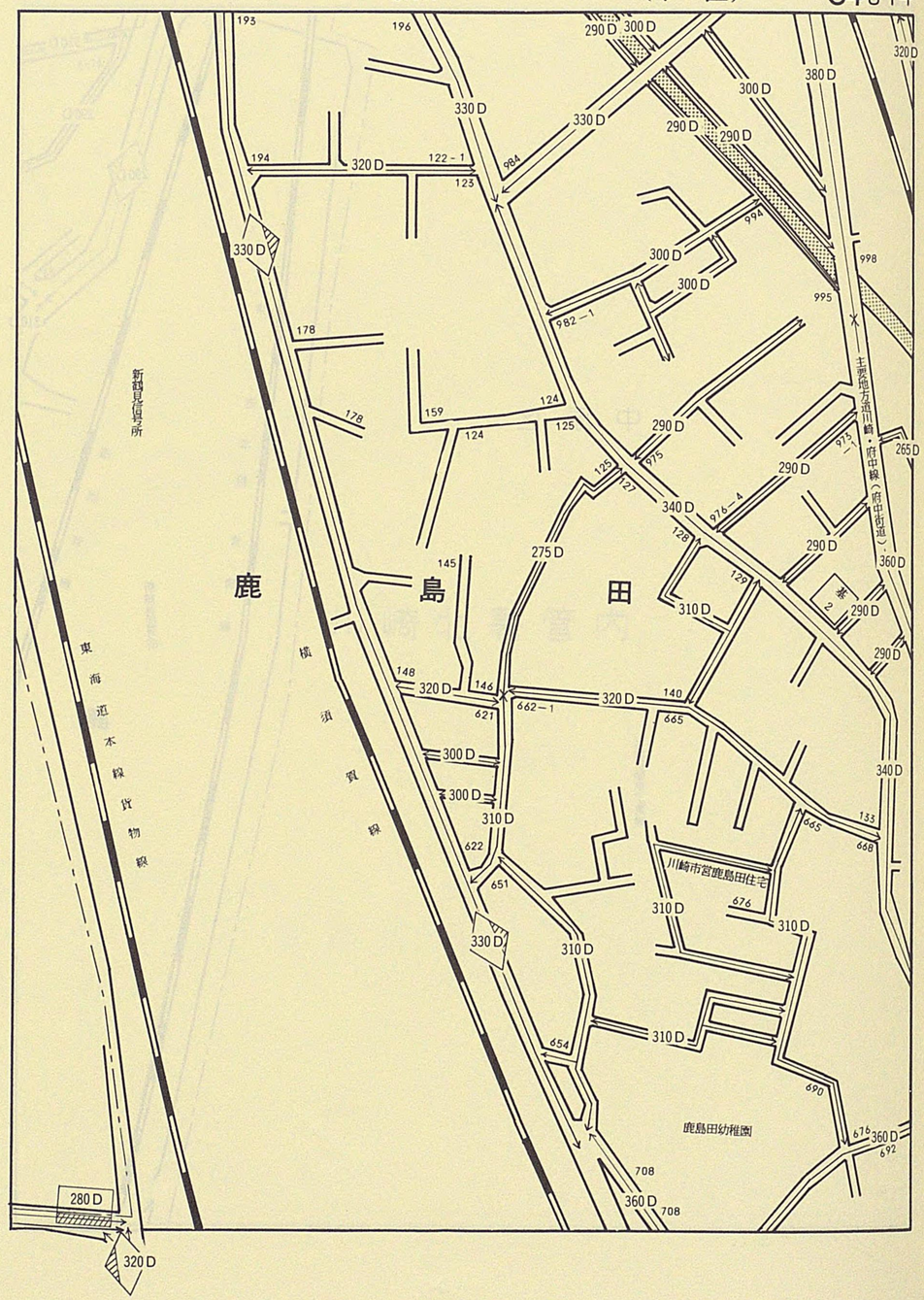

川崎南 5
（幸 区）
54015

記号	借地権割合	記号	借地権割合
A	90%	E	50%
B	80%	F	40%
C	70%	G	30%
D	60%		

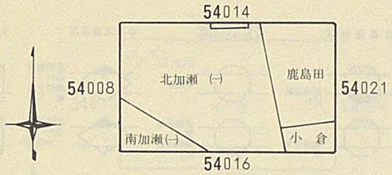

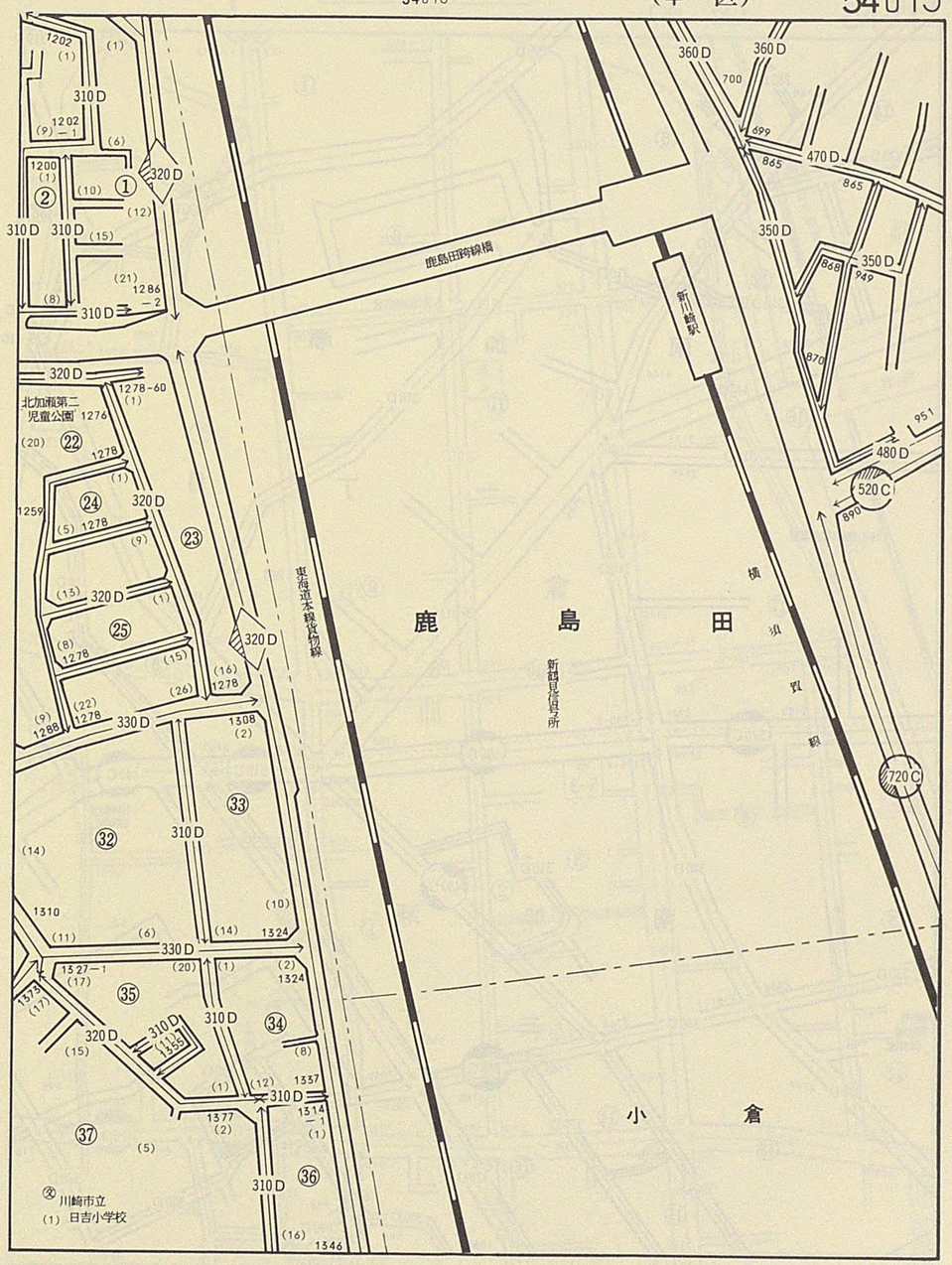

5
54015

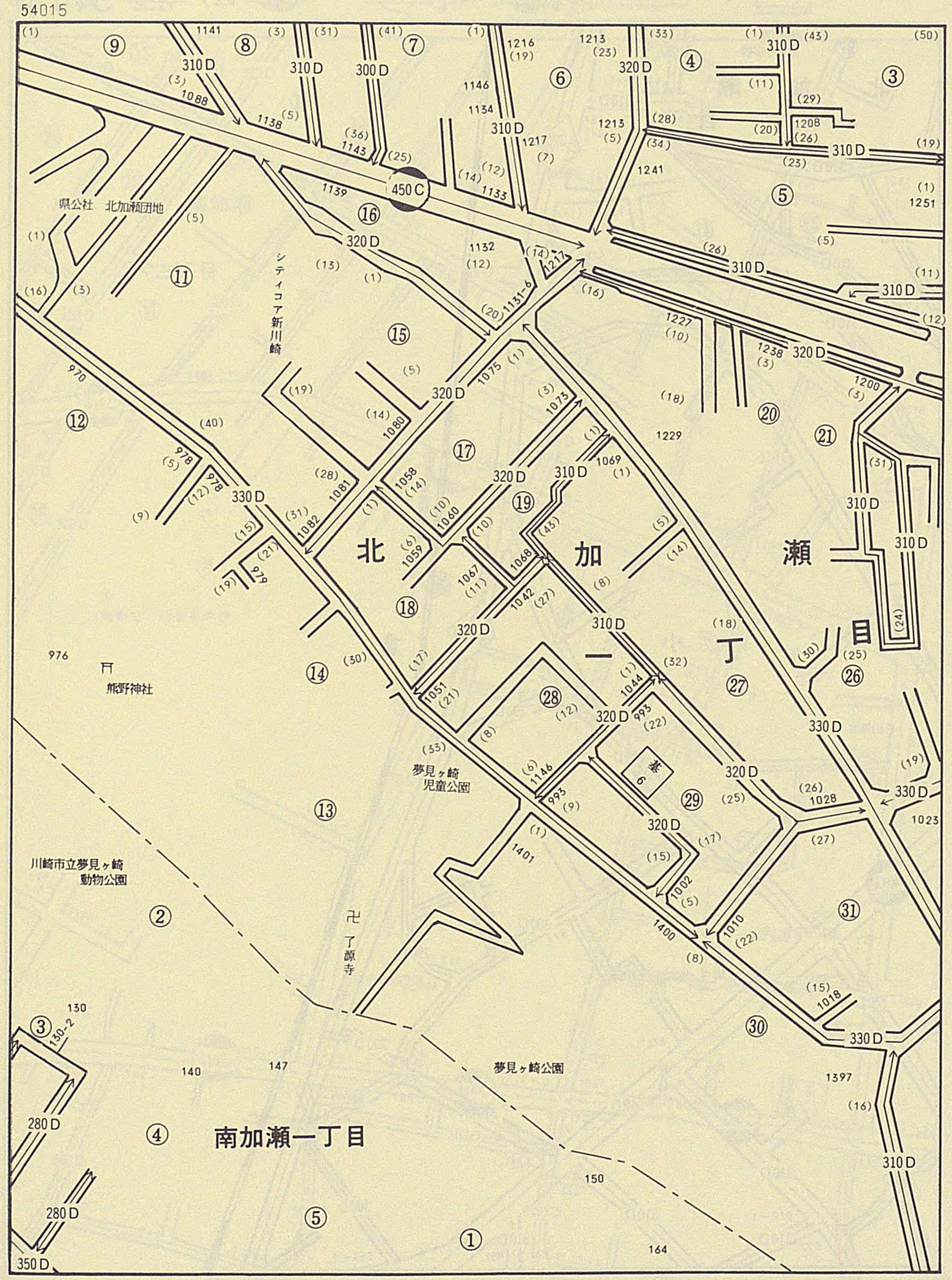

5

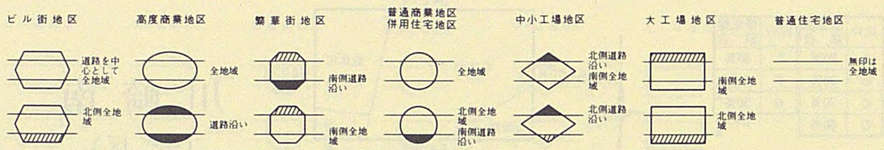

54016

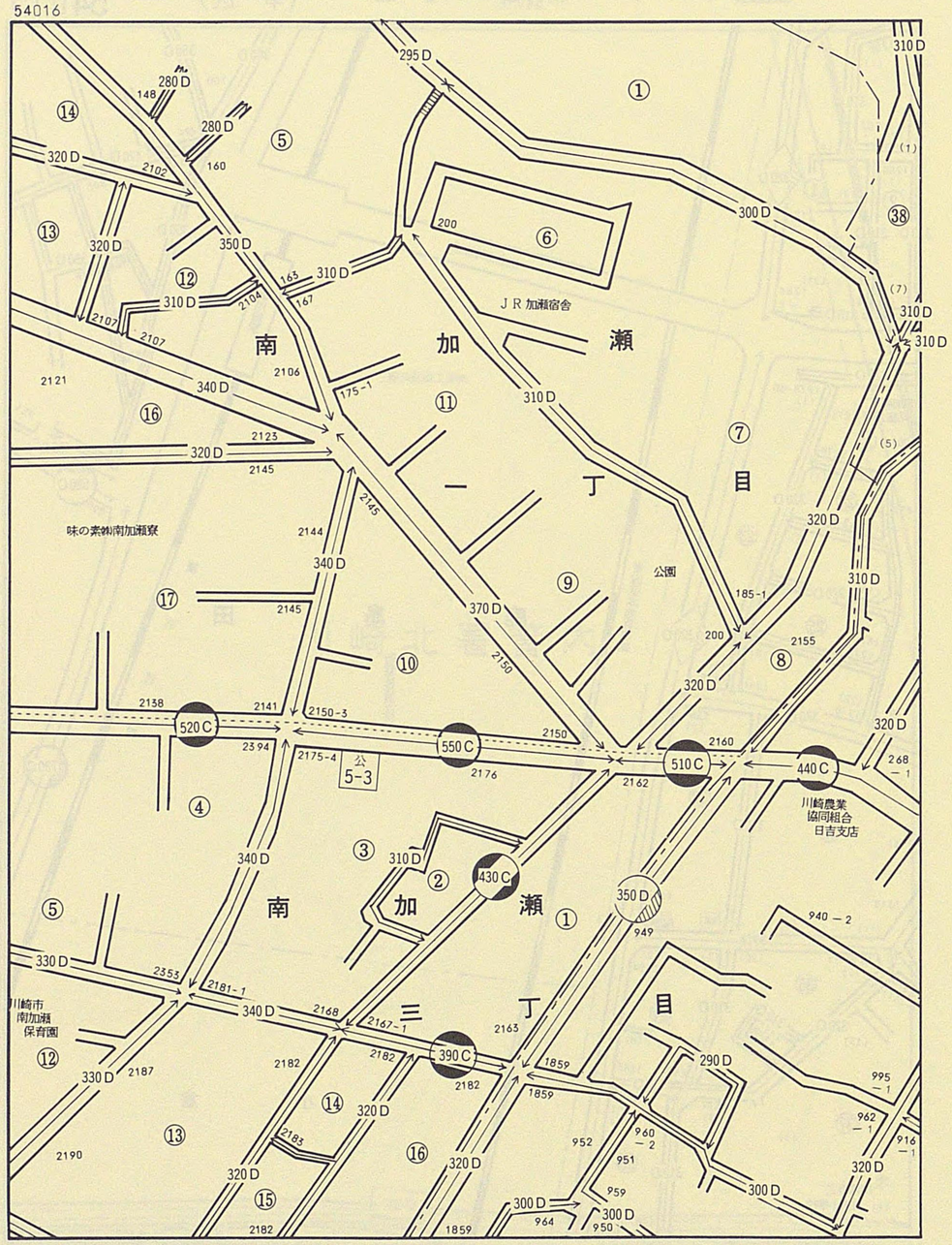

記号	借地権割合	記号	借地権割合
A	90%	E	50%
B	80%	F	40%
C	70%	G	30%
D	60%		

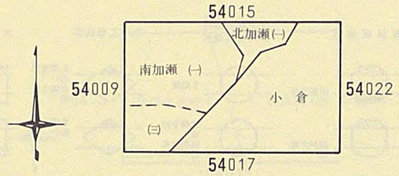

川崎南 5

(幸区)

54016

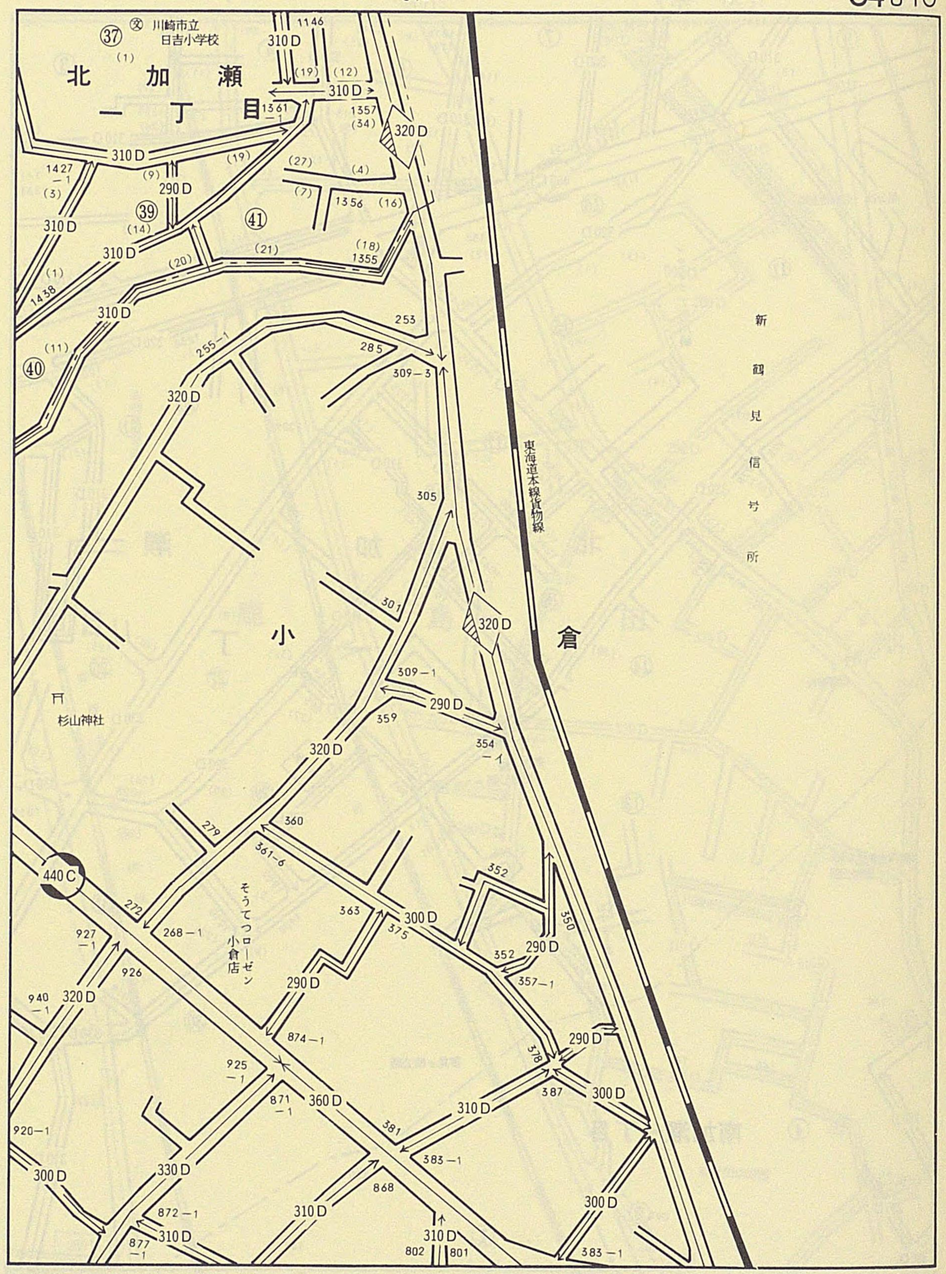

5

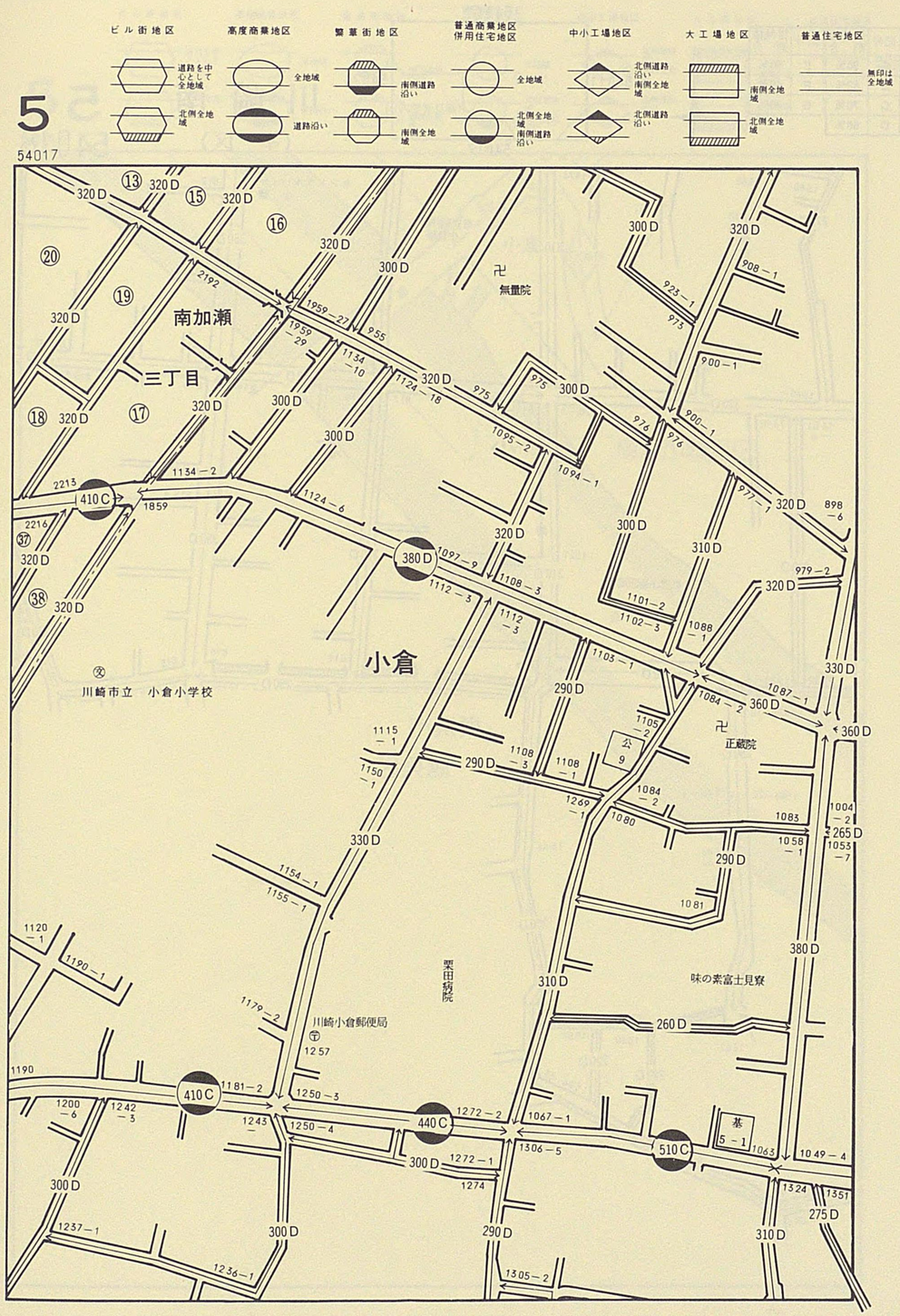

記号	借地権割合	記号	借地権割合
A	90%	E	50%
B	80%	F	40%
C	70%	G	30%
D	60%		

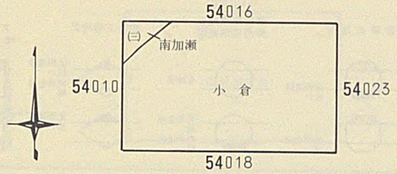

川崎南 5
(幸区)
54017

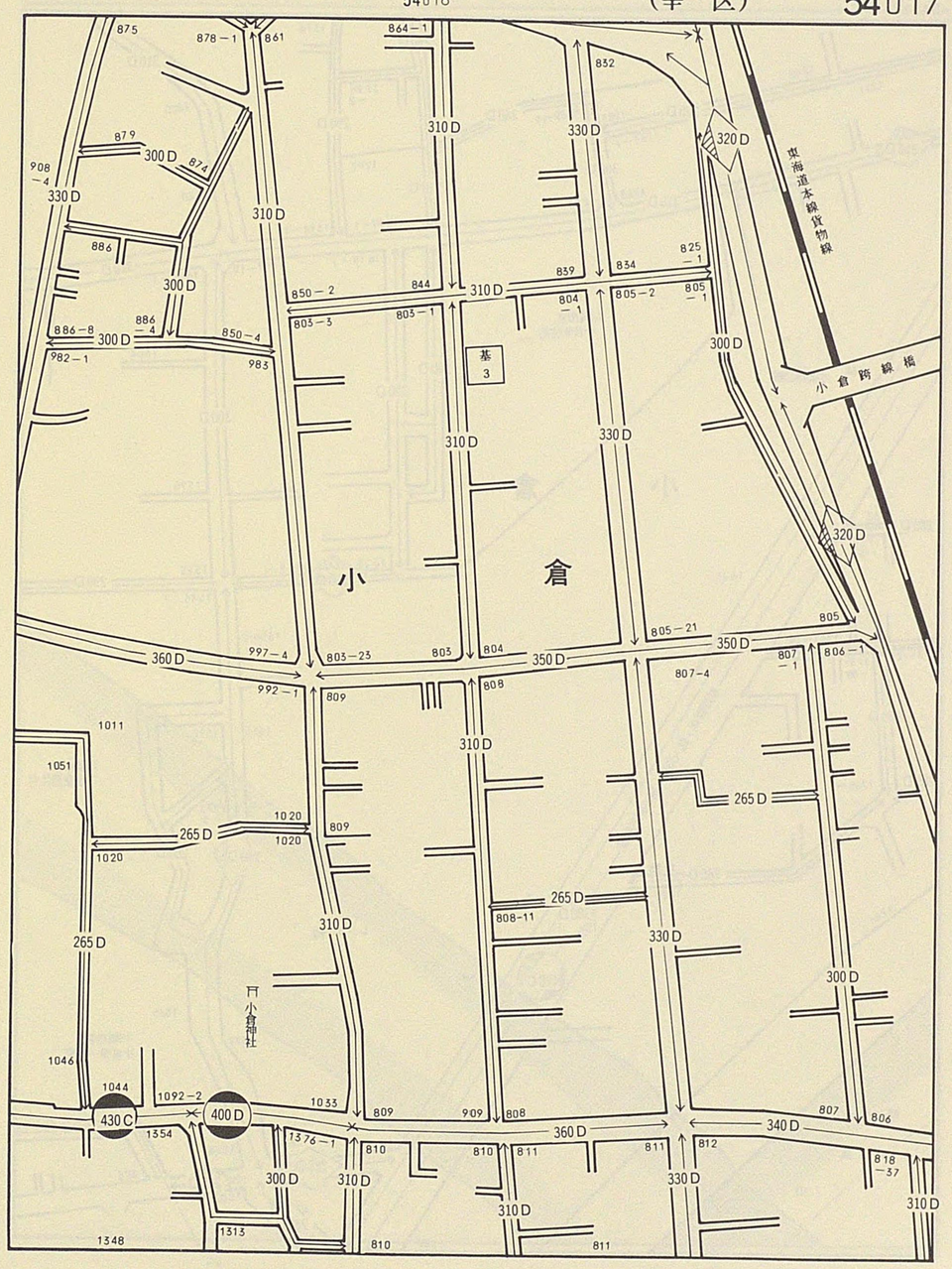

5

54018

ビル街地区　道路を中心として全地域　北側全地域

高度商業地区　全地域　道路沿い

繁華街地区　南側道路沿い　南側全地域

普通商業地区併用住宅地区　全地域　北側全地域 南側道路沿い

中小工場地区　北側道路沿い 南側全地域　北側道路沿い

大工場地区　南側全地域　北側全地域

普通住宅地区　無印は全地域

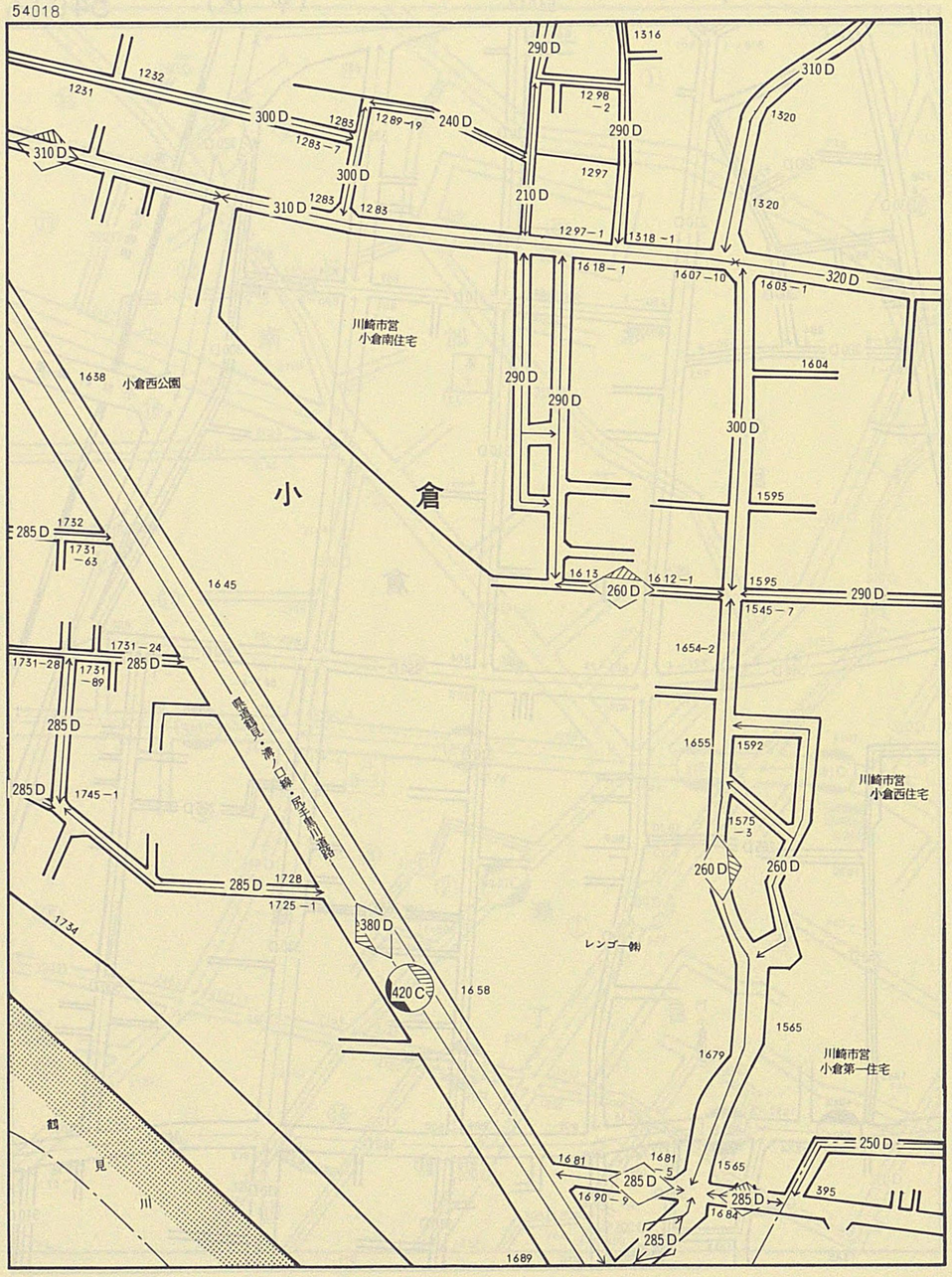

記号	借地権割合	記号	借地権割合
A	90%	E	50%
B	80%	F	40%
C	70%	G	30%
D	60%		

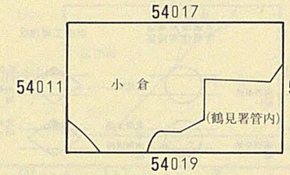

川崎南

（幸区）

5

54018

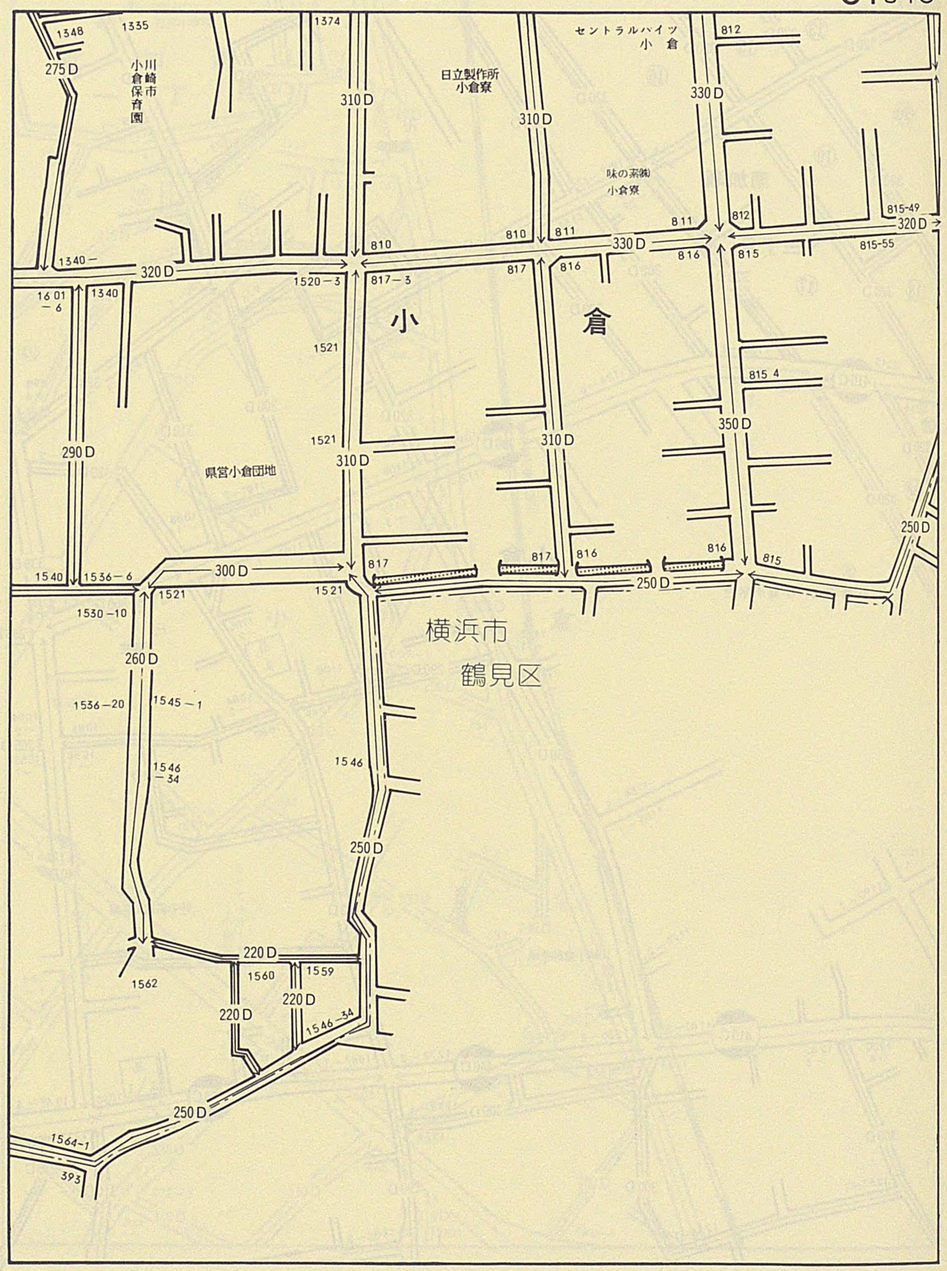

5

54019

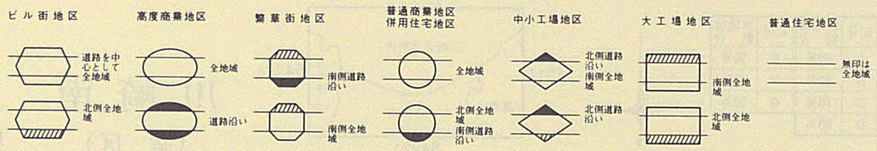

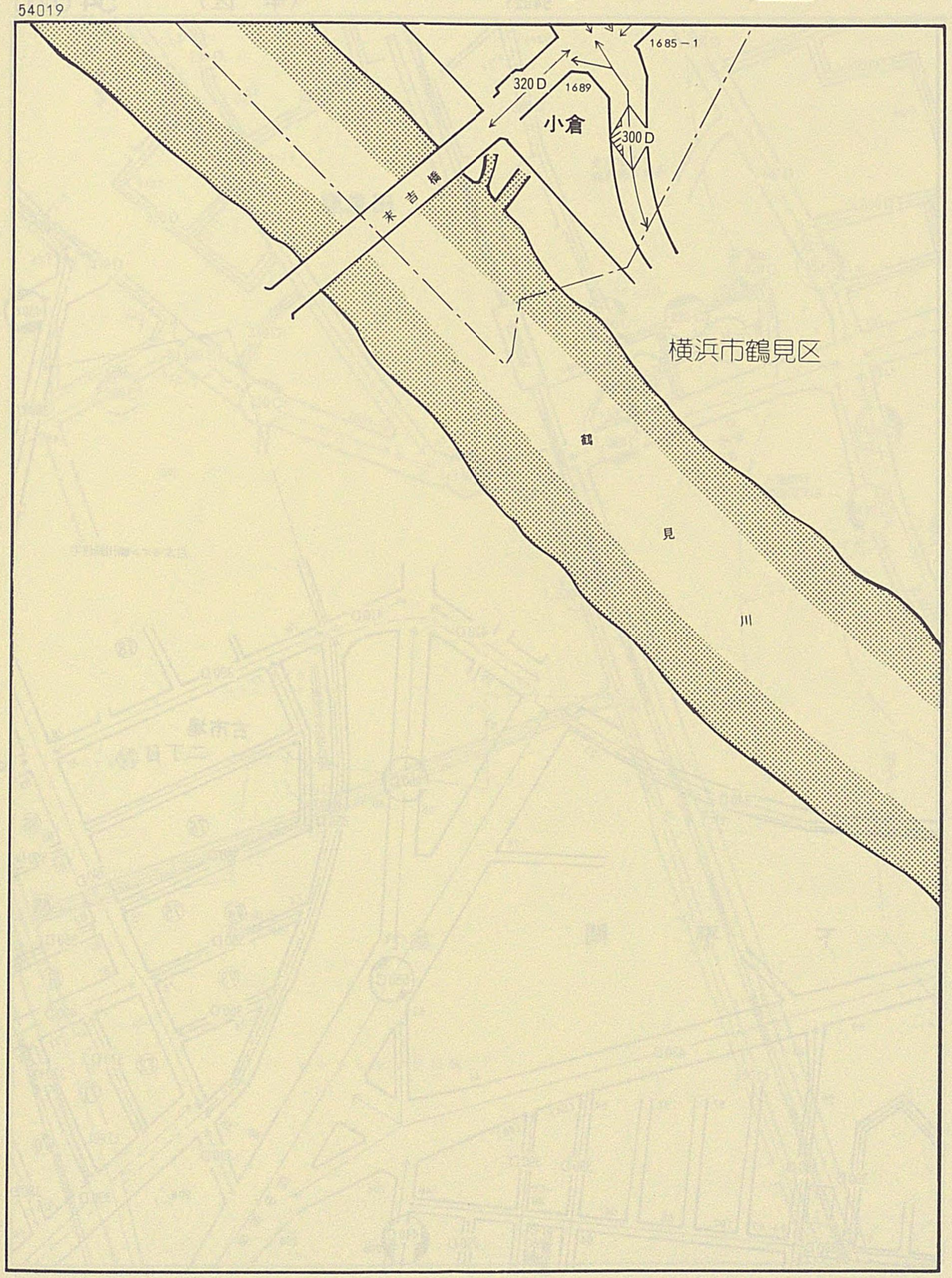

記号	借地権割合	記号	借地権割合
A	90%	E	50%
B	80%	F	40%
C	70%	G	30%
D	60%		

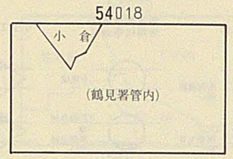

川崎南 5

(幸 区)

54019

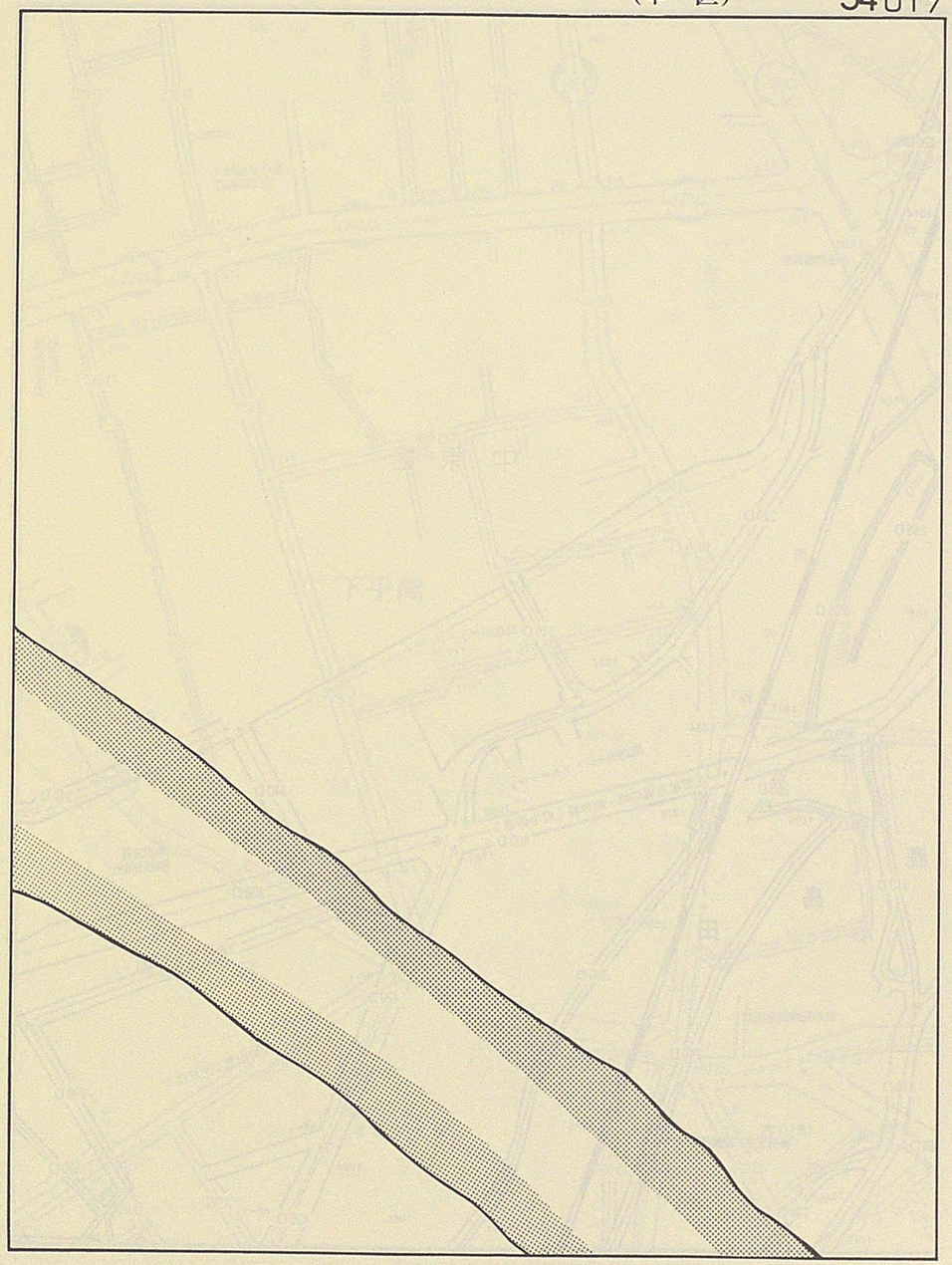

5

54020

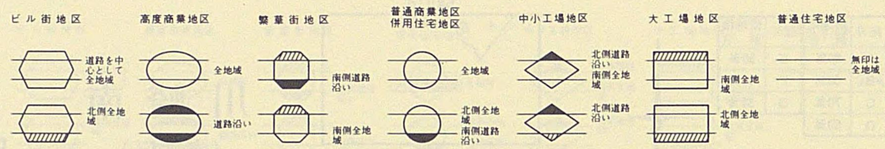

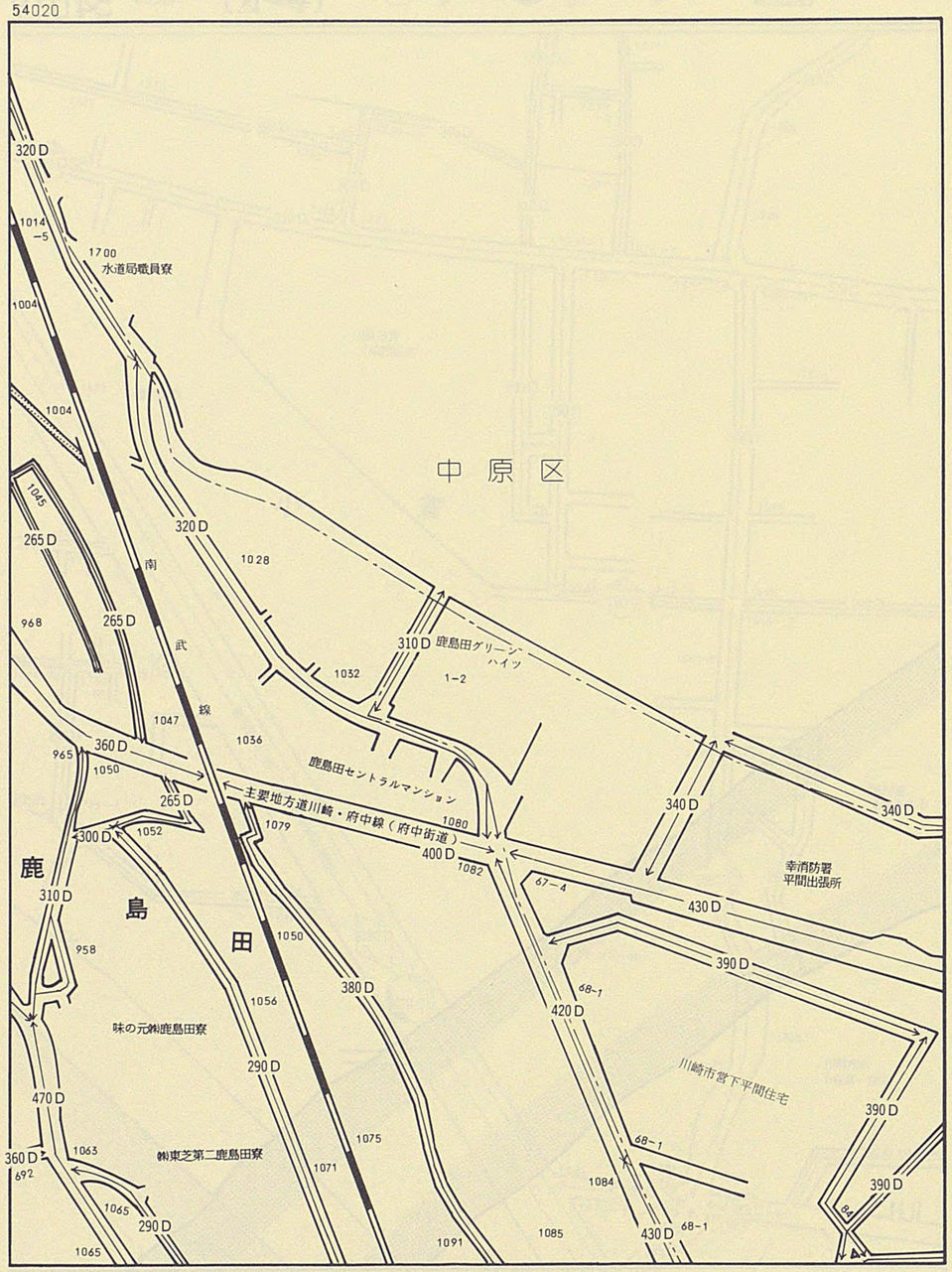

記号	借地権割合	記号	借地権割合
A	90%	E	50%
B	80%	F	40%
C	70%	G	30%
D	60%		

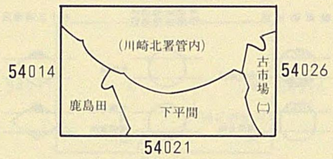

川崎南 5
（幸 区）

54020

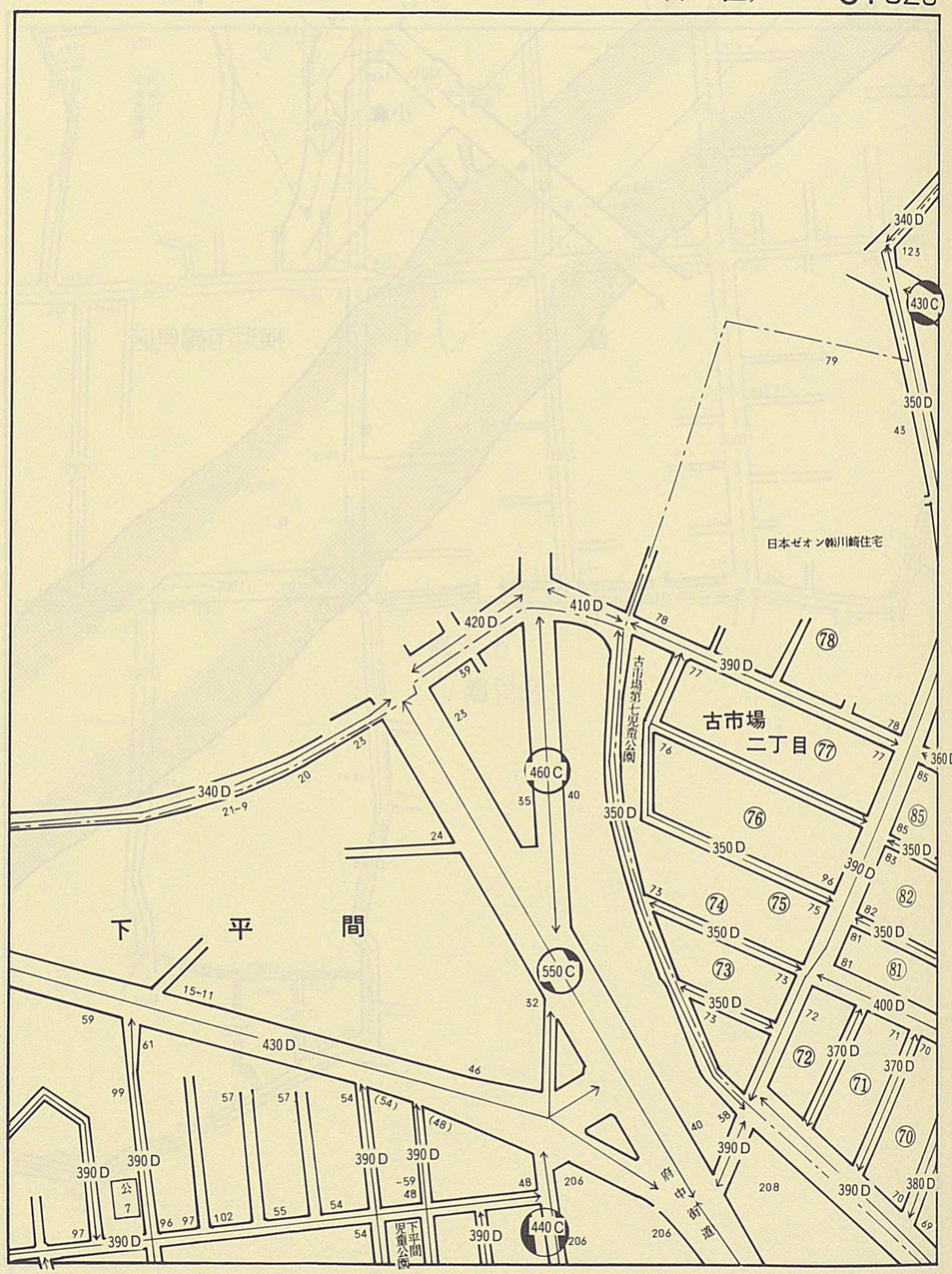

川崎南 5
(幸 区)
54021

記号	借地権割合	記号	借地権割合
A	90%	E	50%
B	80%	F	40%
C	70%	G	30%
D	60%		

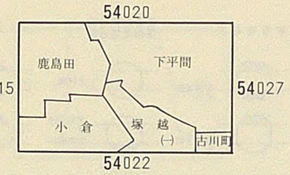

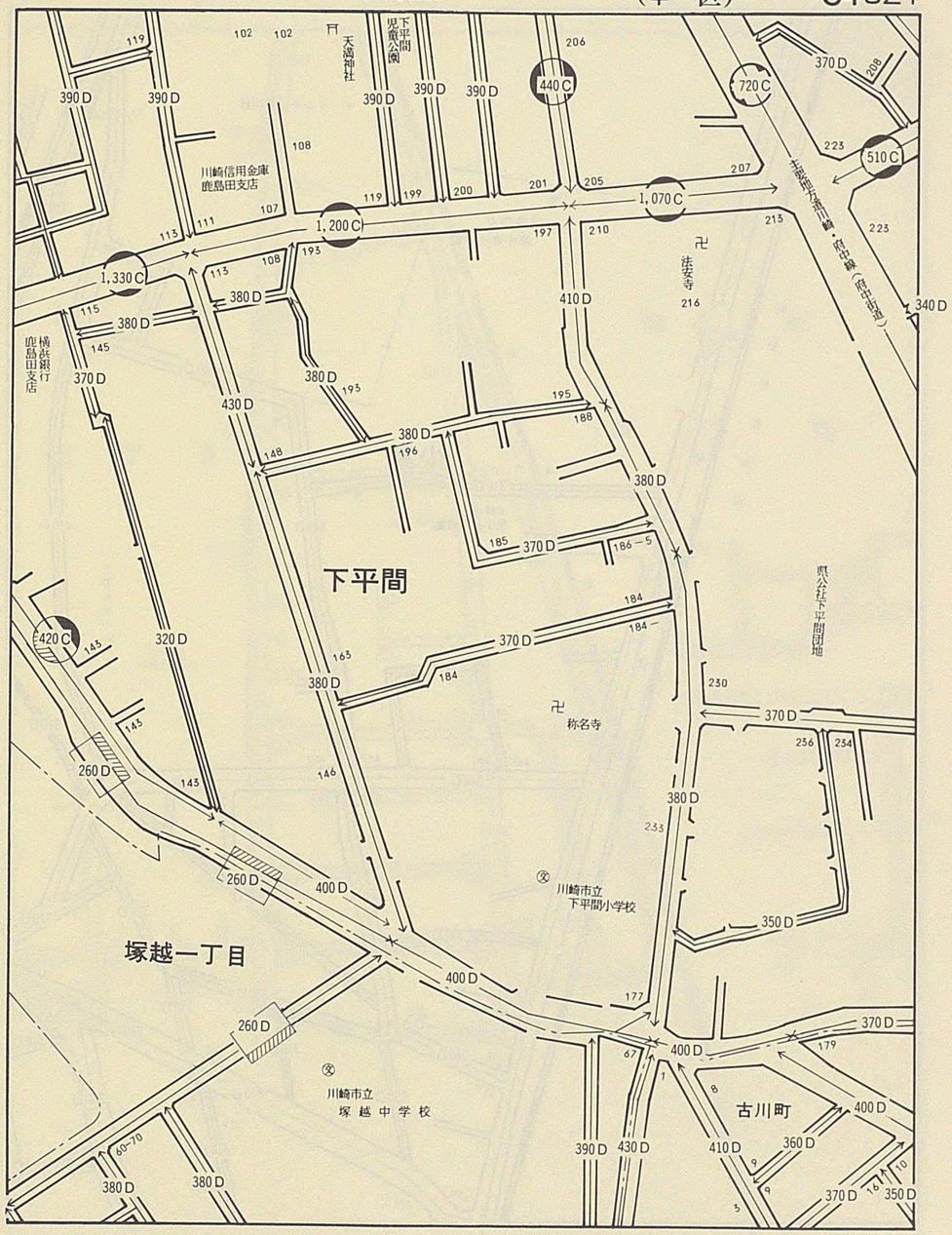

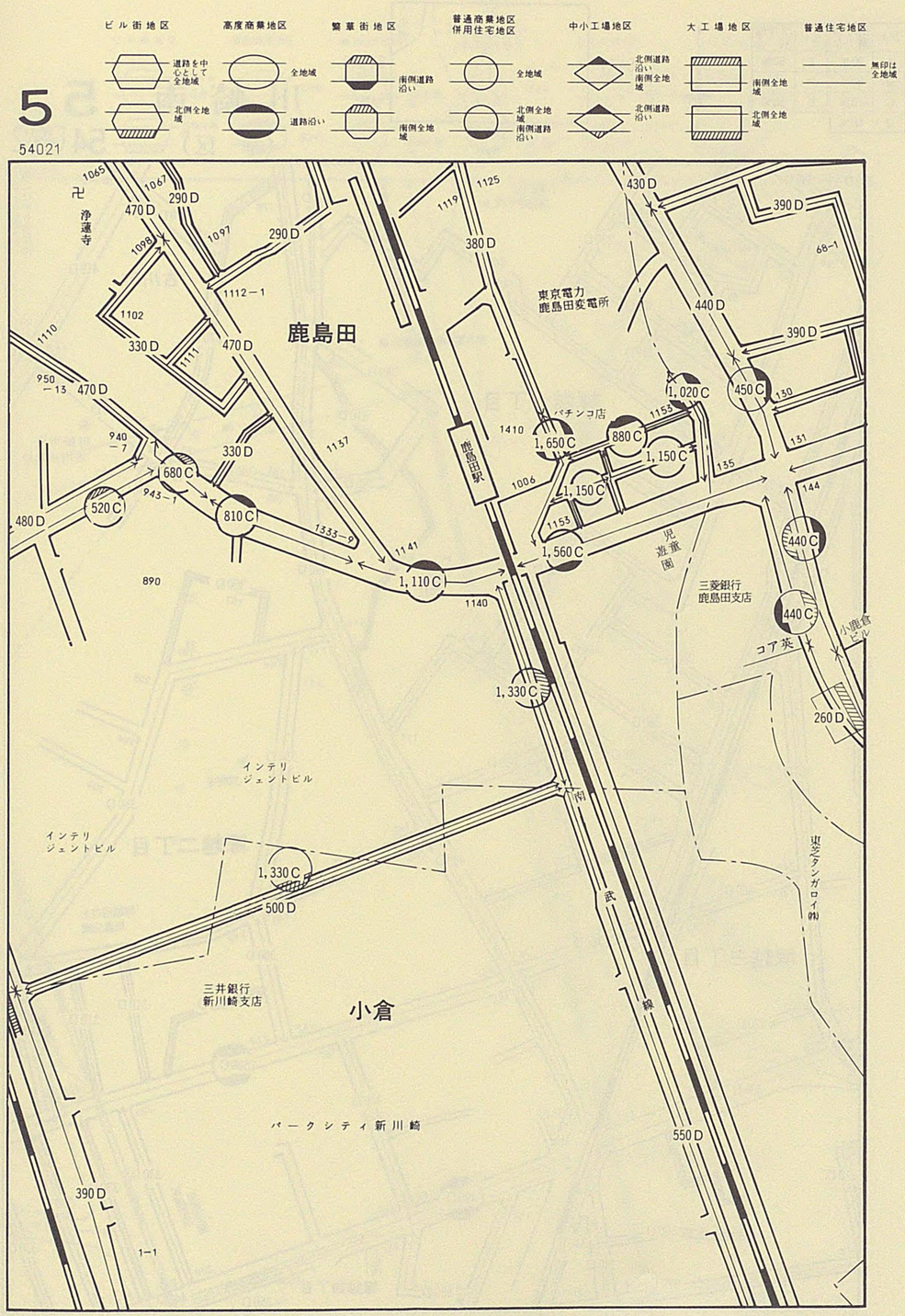

5

54022

ビル街地区 / 高度商業地区 / 繁華街地区 / 普通商業地区 併用住宅地区 / 中小工場地区 / 大工場地区 / 普通住宅地区

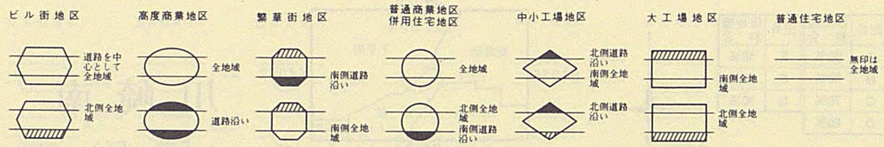

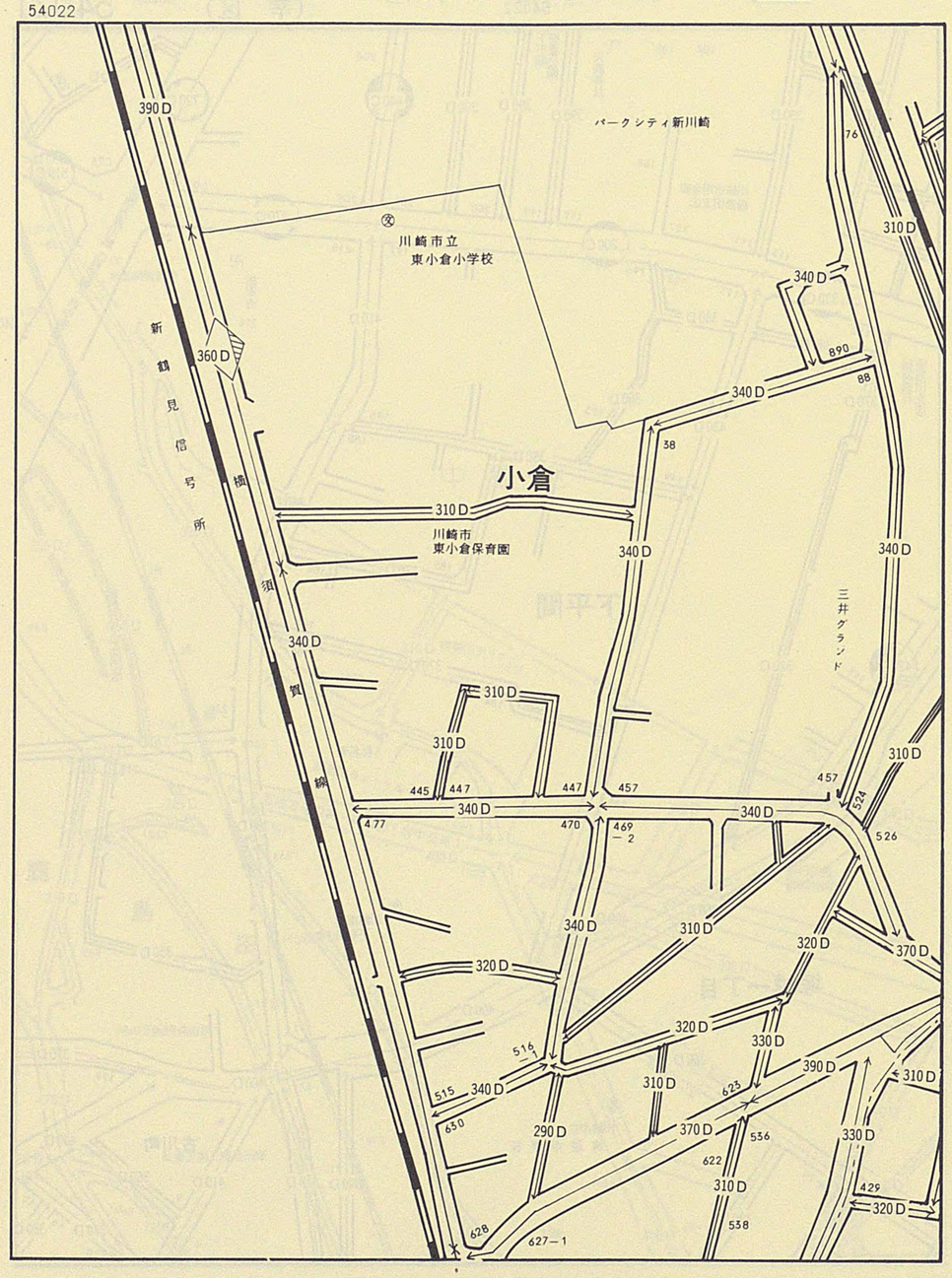

記号	借地権割合	記号	借地権割合
A	90%	E	50%
B	80%	F	40%
C	70%	G	30%
D	60%		

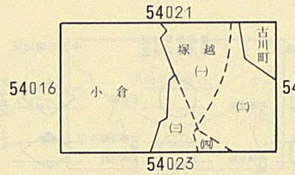

川崎南 5

(幸区)

54022

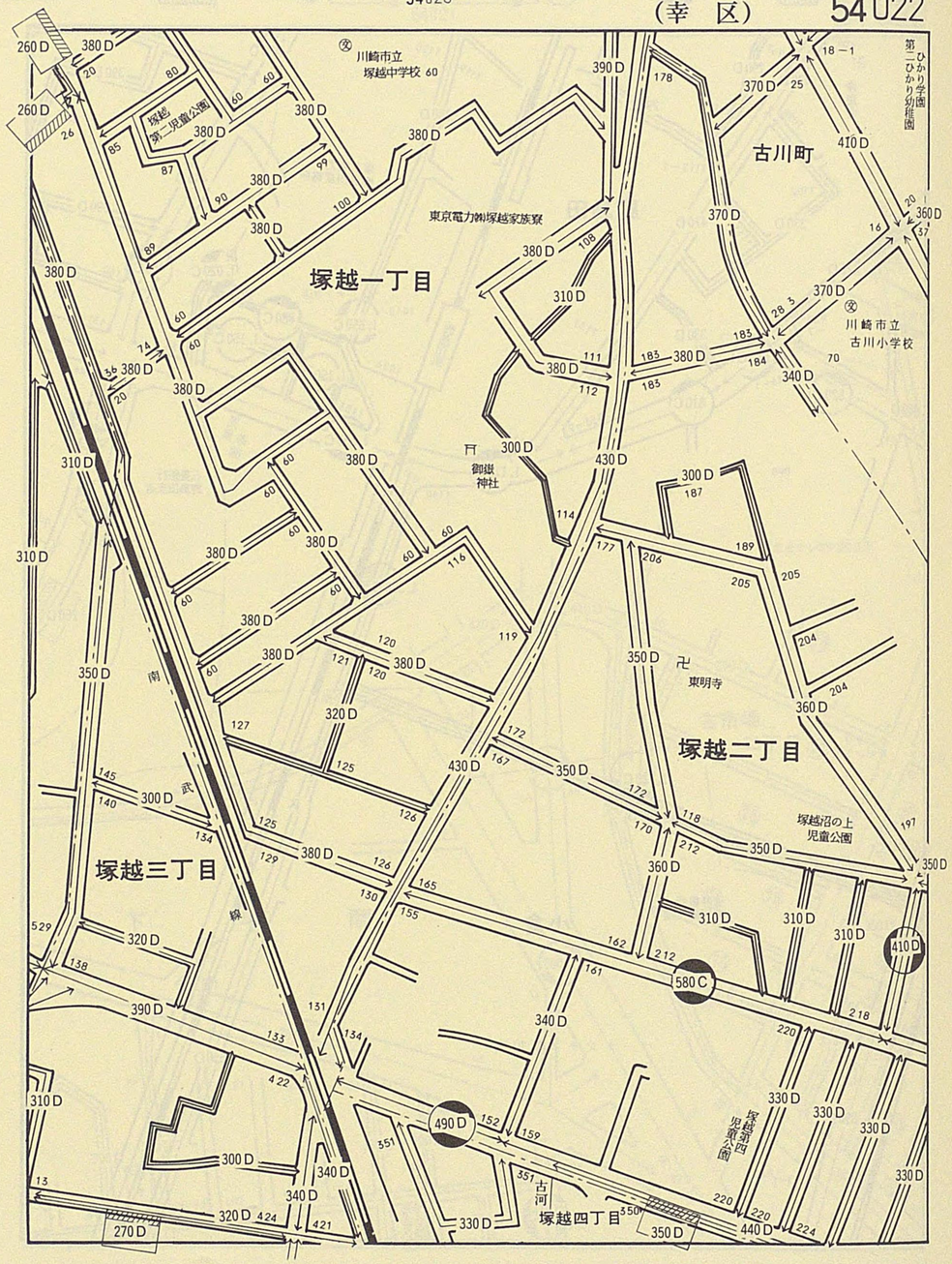

5

54023

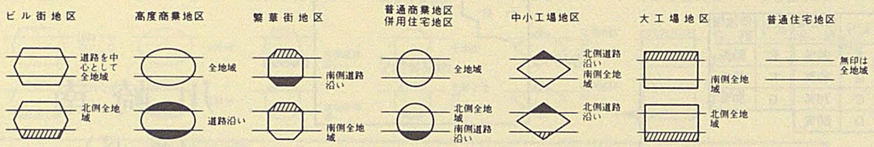

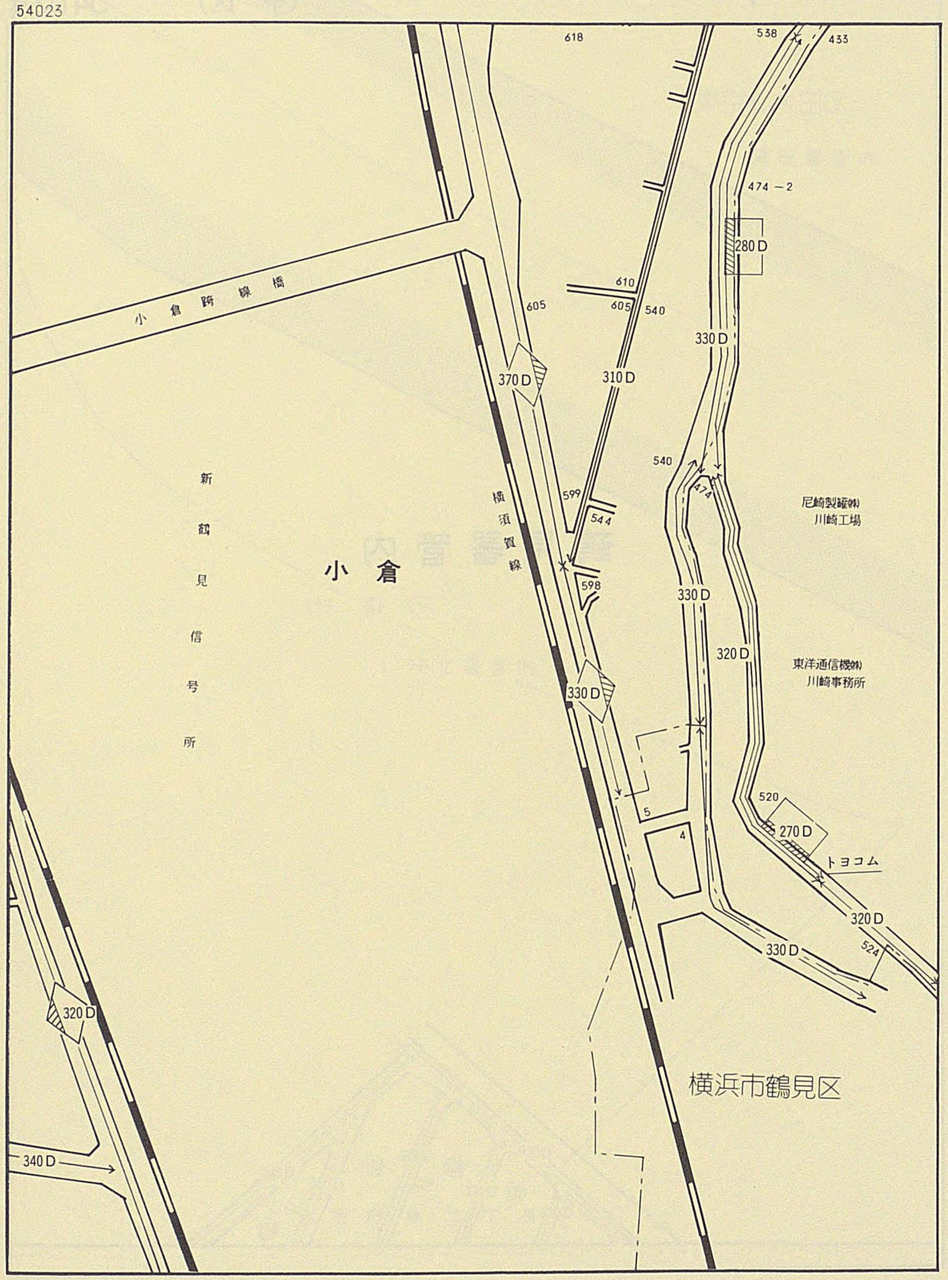

記号	借地権割合	記号	借地権割合
A	90%	E	50%
B	80%	F	40%
C	70%	G	30%
D	60%		

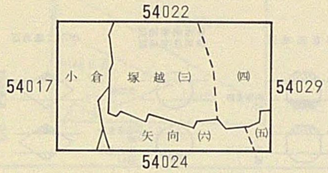

川崎南 5

(幸区)

54023

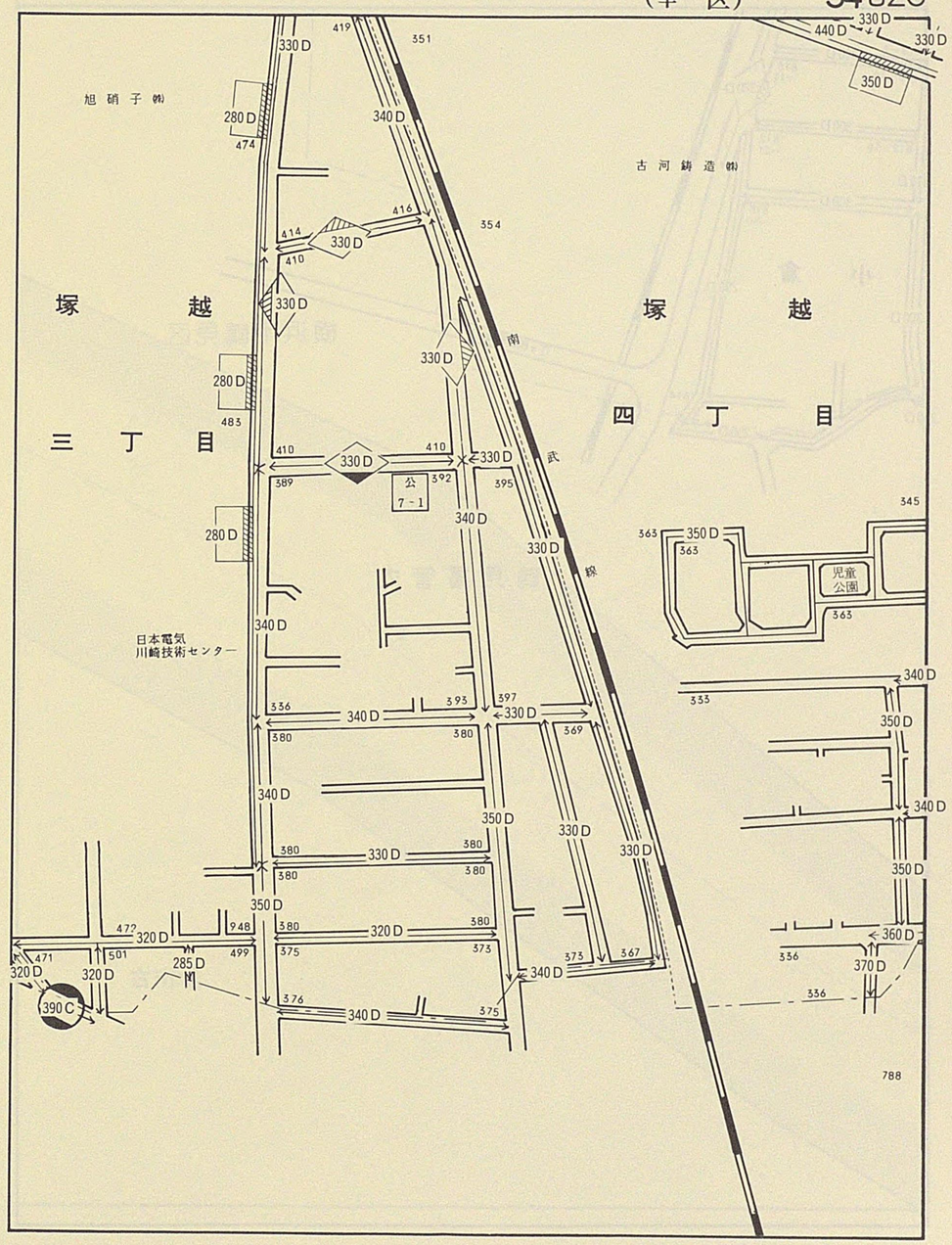

5

54024

ビル街地区
道路を中心として全地域
北側全地域

高度商業地区
全地域
道路沿い

繁華街地区
南側道路沿い
南側全地域

普通商業地区
併用住宅地区
全地域
北側全地域
南側道路沿い

中小工場地区
北側道路沿い
南側全地域
北側道路沿い

大工場地区
南側全地域
北側全地域

普通住宅地区
無印は全地域

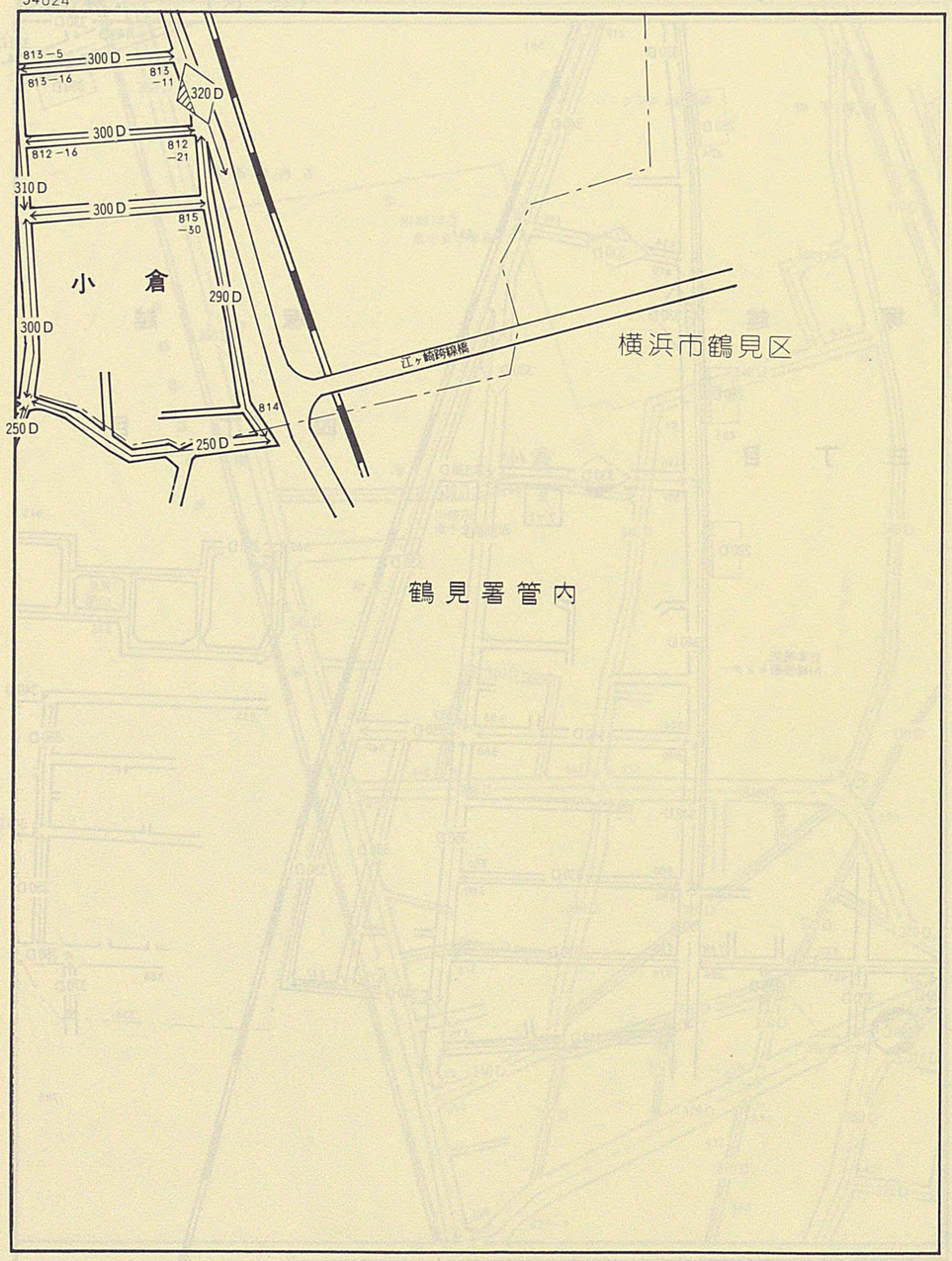

記号	借地権割合	記号	借地権割合
A	90%	E	50%
B	80%	F	40%
C	70%	G	30%
D	60%		

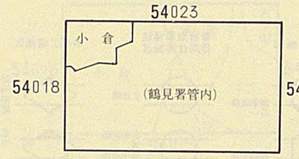

川崎南 5
（幸　区）
54024

川崎南 5
（幸 区）
54025

記号	借地権割合	記号	借地権割合
A	90%	E	50%
B	80%	F	40%
C	70%	G	30%
D	60%		

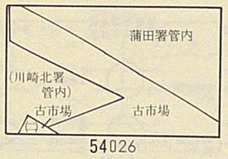

54026

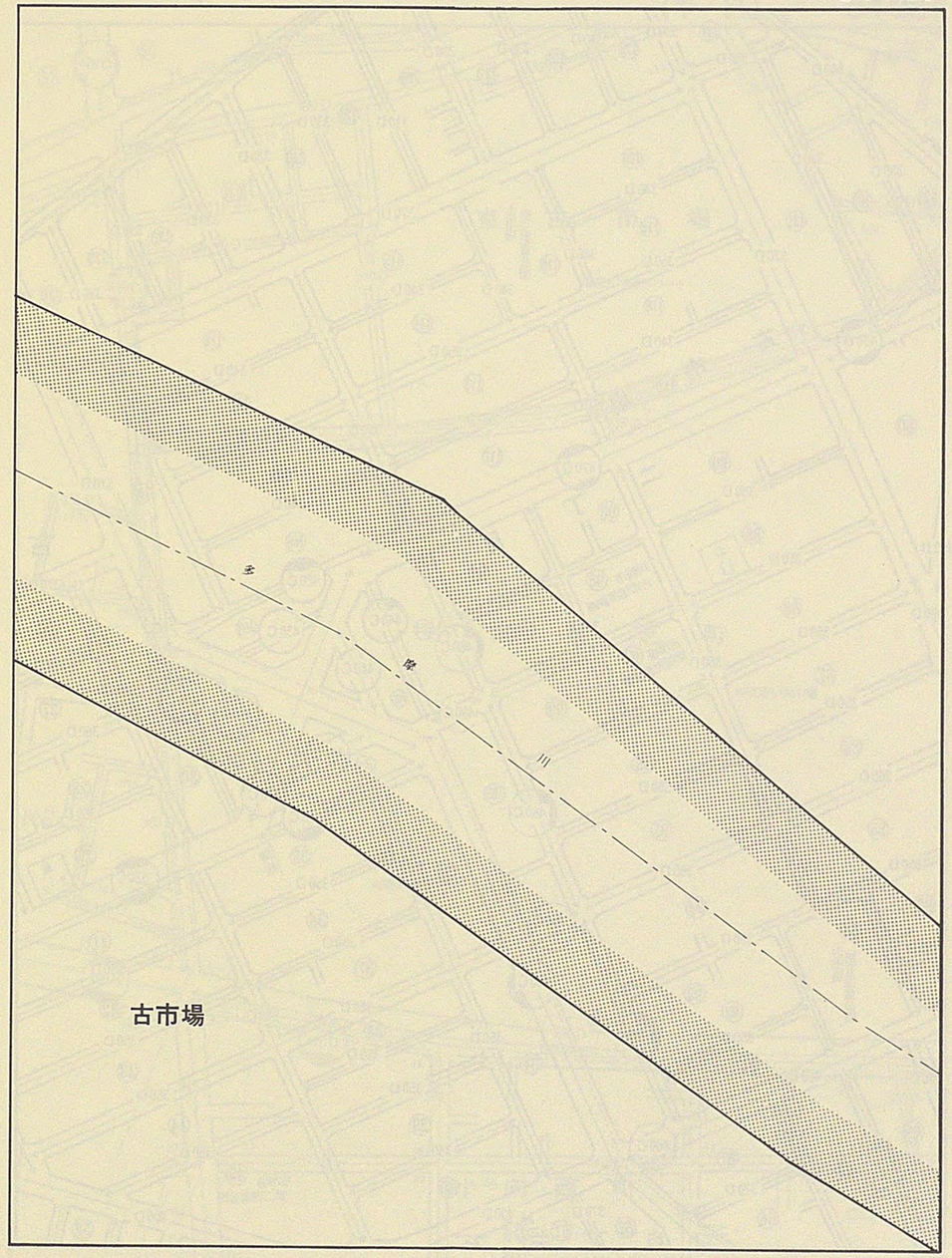

5
54025

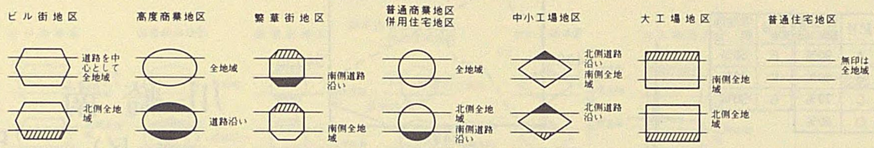

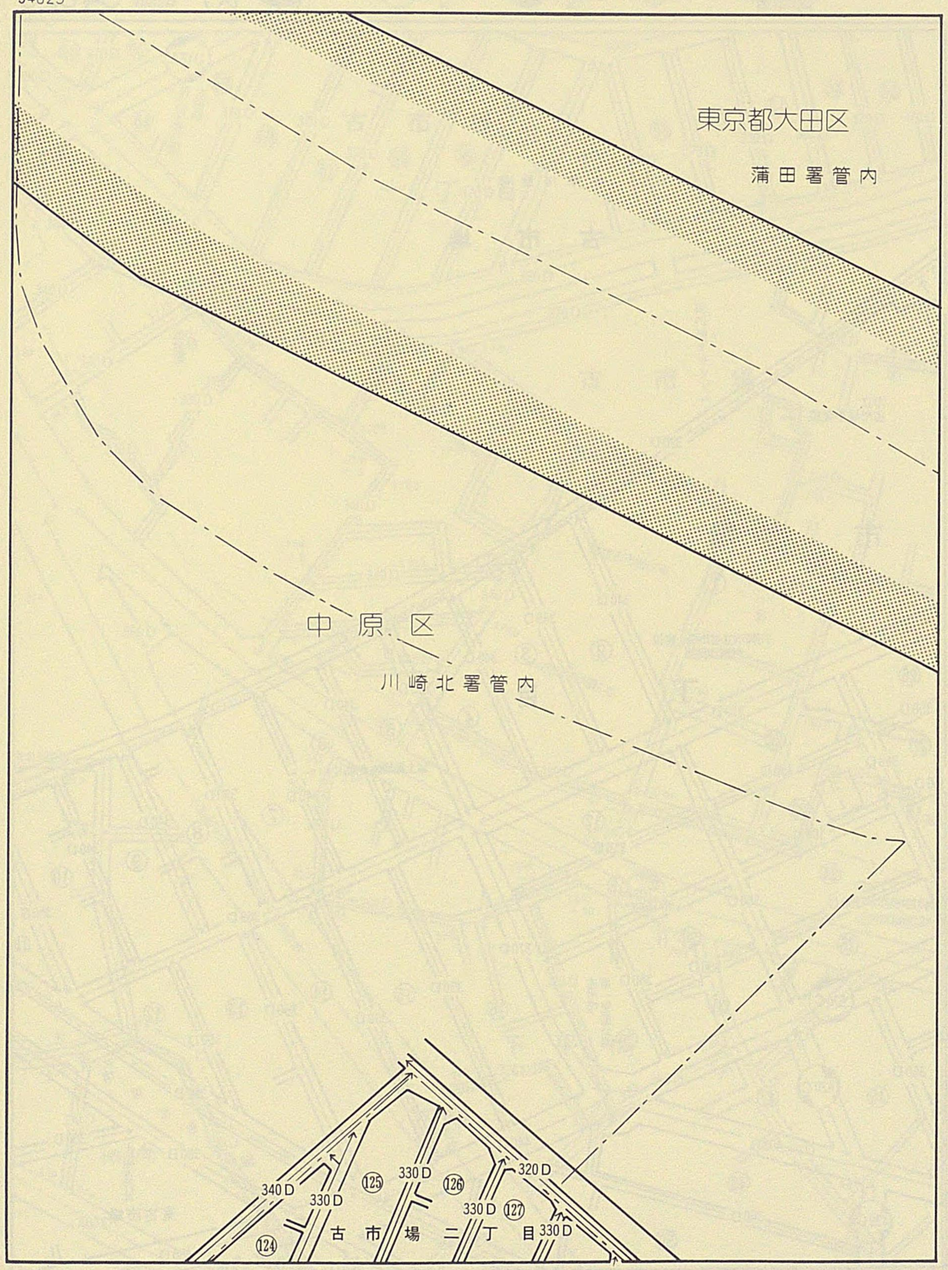

5

54026

ビル街地区 / 高度商業地区 / 繁華街地区 / 普通商業地区 併用住宅地区 / 中小工場地区 / 大工場地区 / 普通住宅地区

道路を中心として全地域 / 北側全地域 / 全地域 / 道路沿い / 南側道路沿い / 南側全地域 / 全地域 / 北側全地域 南側道路沿い / 北側全地域 南側全地域 / 北側道路沿い 南側全地域 / 南側全地域 / 北側道路沿い 北側全地域 / 無印は全地域

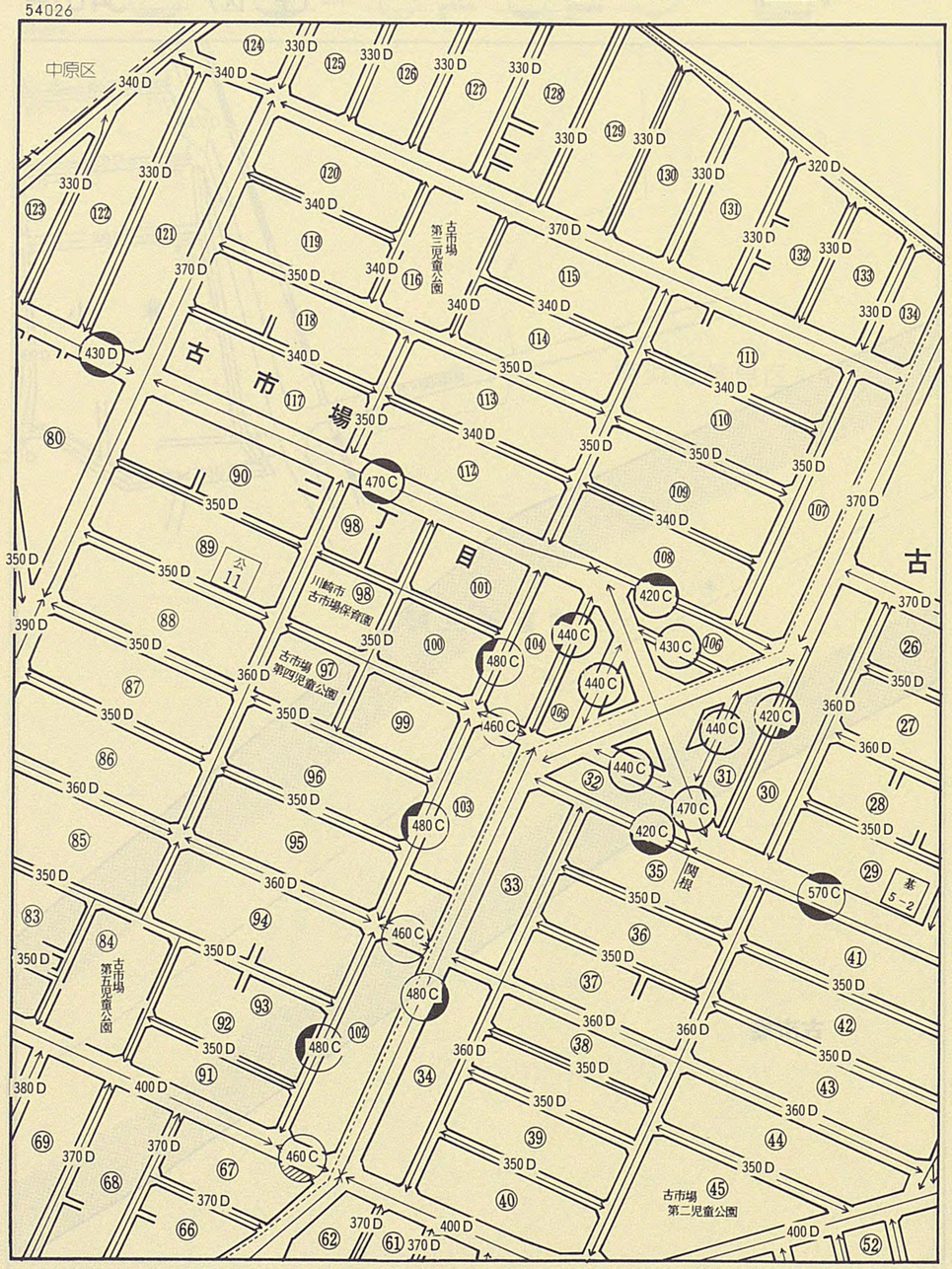

記号	借地権割合	記号	借地権割合
A	90%	E	50%
B	80%	F	40%
C	70%	G	30%
D	60%		

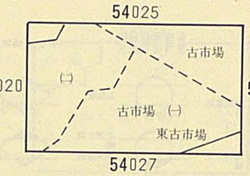

川崎南 5

（幸 区） 54026

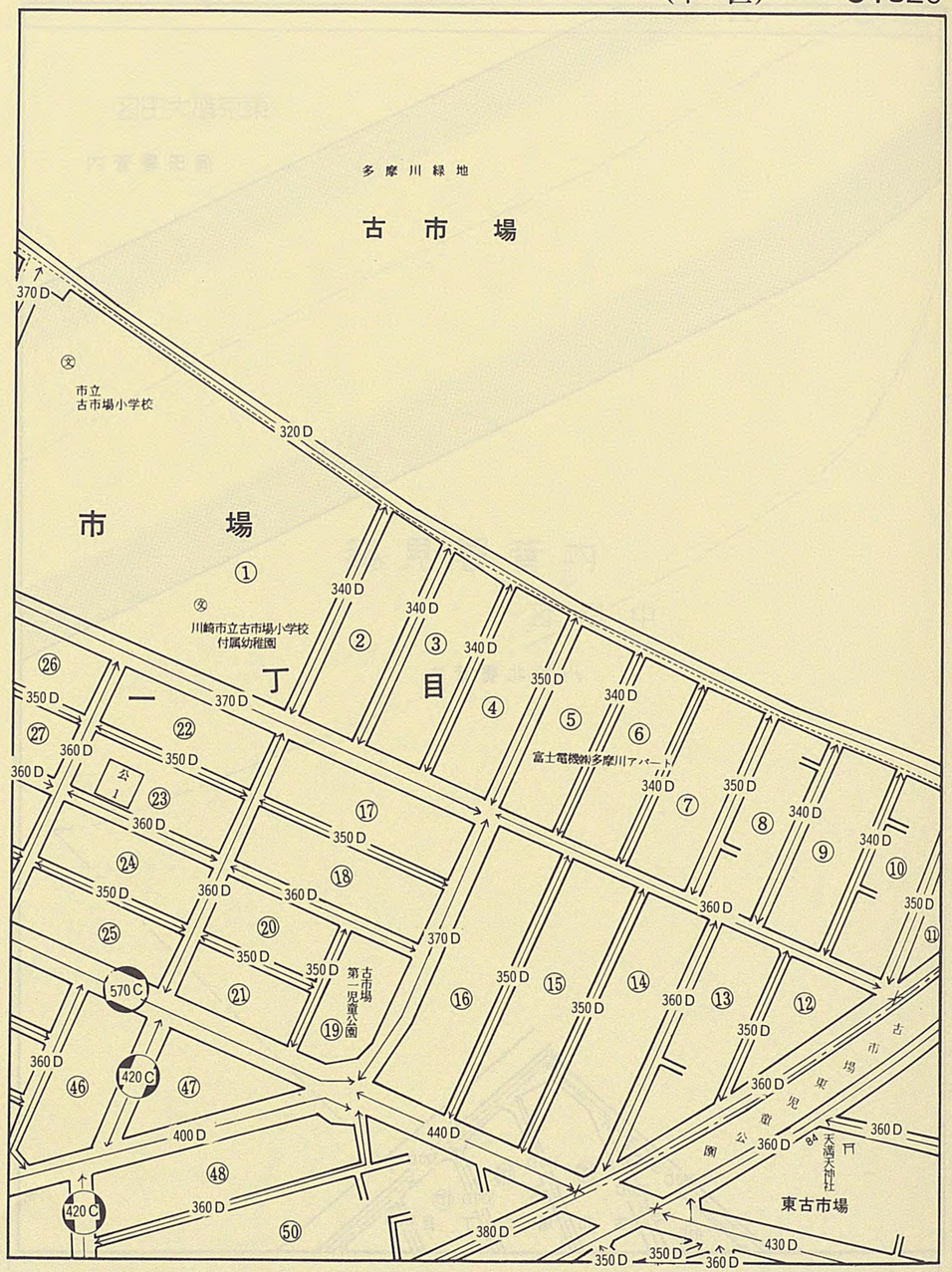

川崎南 5 (幸区)

記号	借地権割合	記号	借地権割合
A	90%	E	50%
B	80%	F	40%
C	70%	G	30%
D	60%		

ビル街地区 / 高度商業地区 / 繁華街地区 / 普通商業地区 併用住宅地区 / 中小工場地区 / 大工場地区 / 普通住宅地区

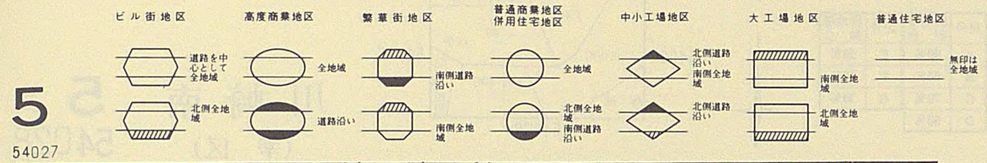

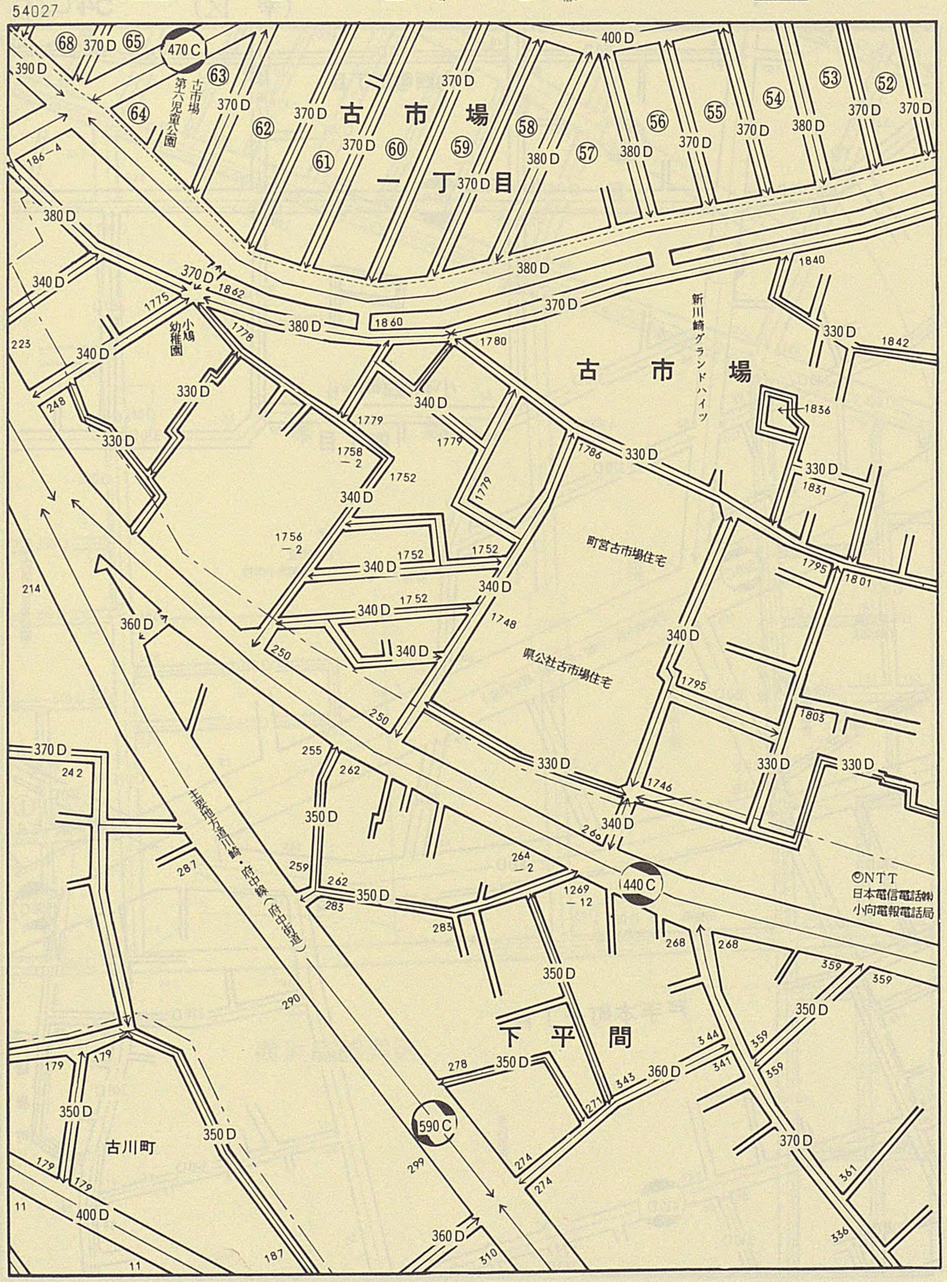

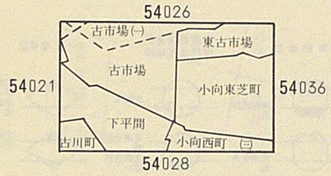

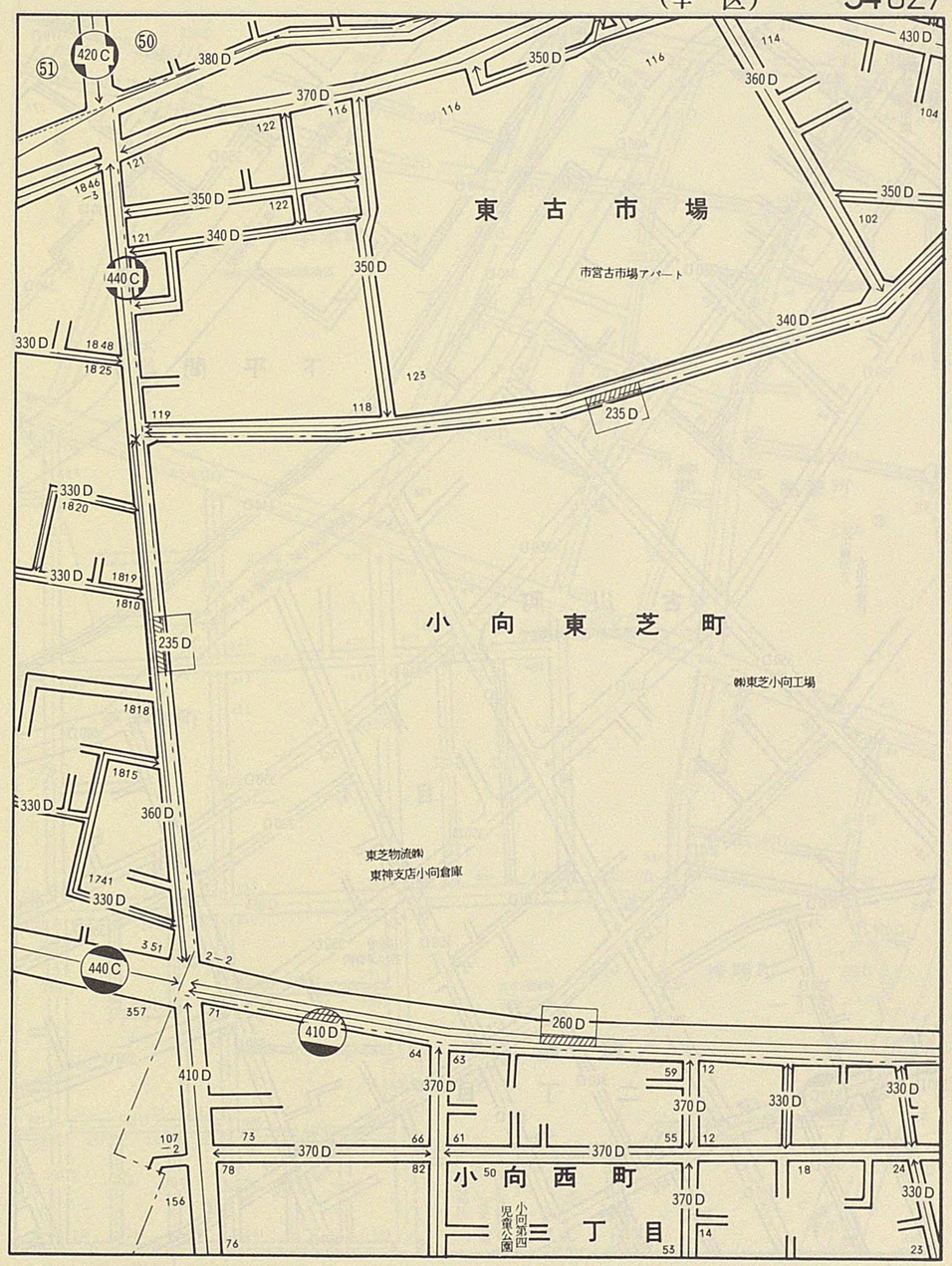

ビル街地区　高度商業地区　繁華街地区　普通商業地区併用住宅地区　中小工場地区　大工場地区　普通住宅地区

5

54028

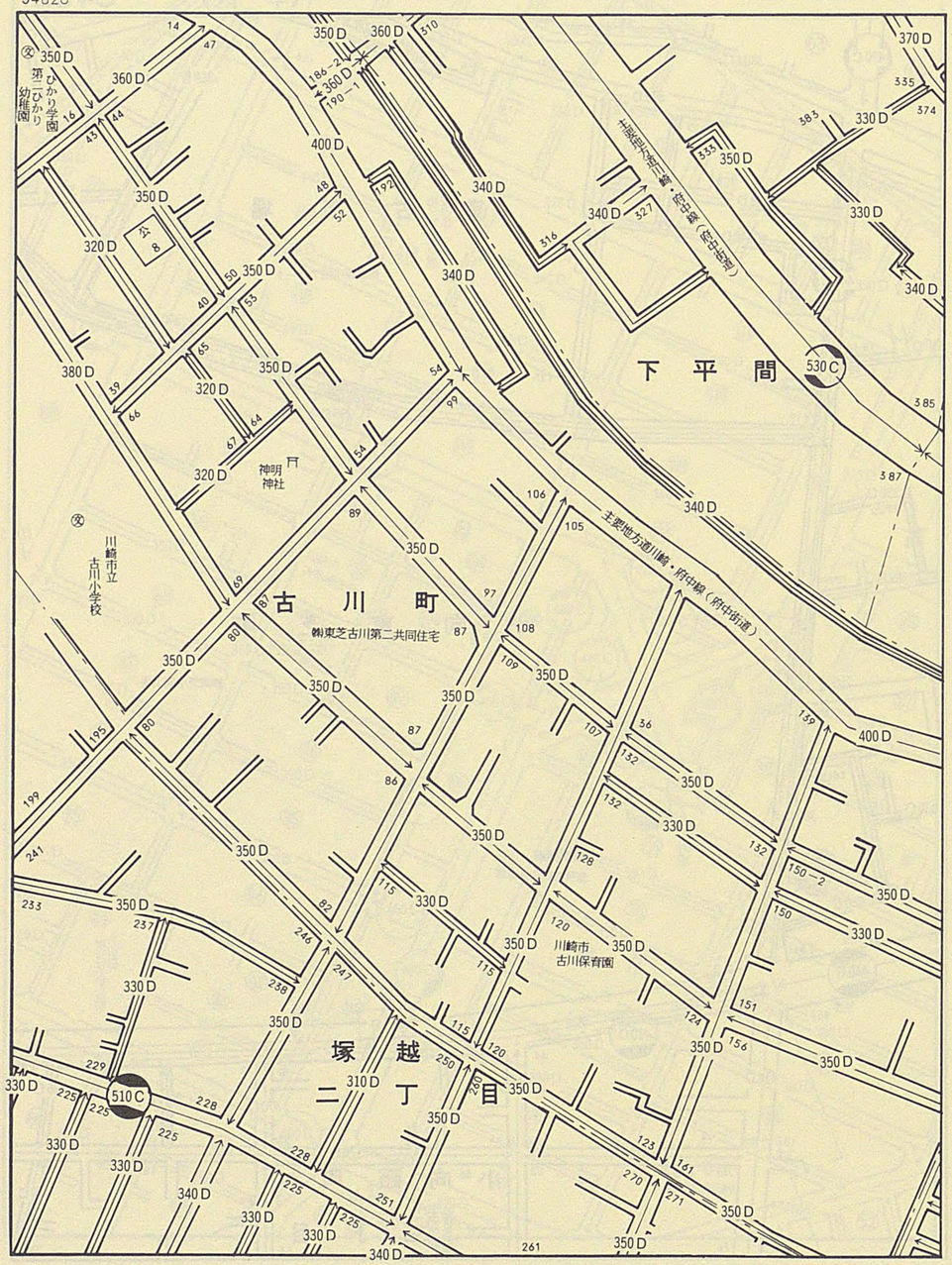

記号	借地権割合	記号	借地権割合
A	90%	E	50%
B	80%	F	40%
C	70%	G	30%
D	60%		

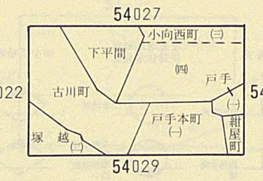

川崎南 5

（幸区）

54028

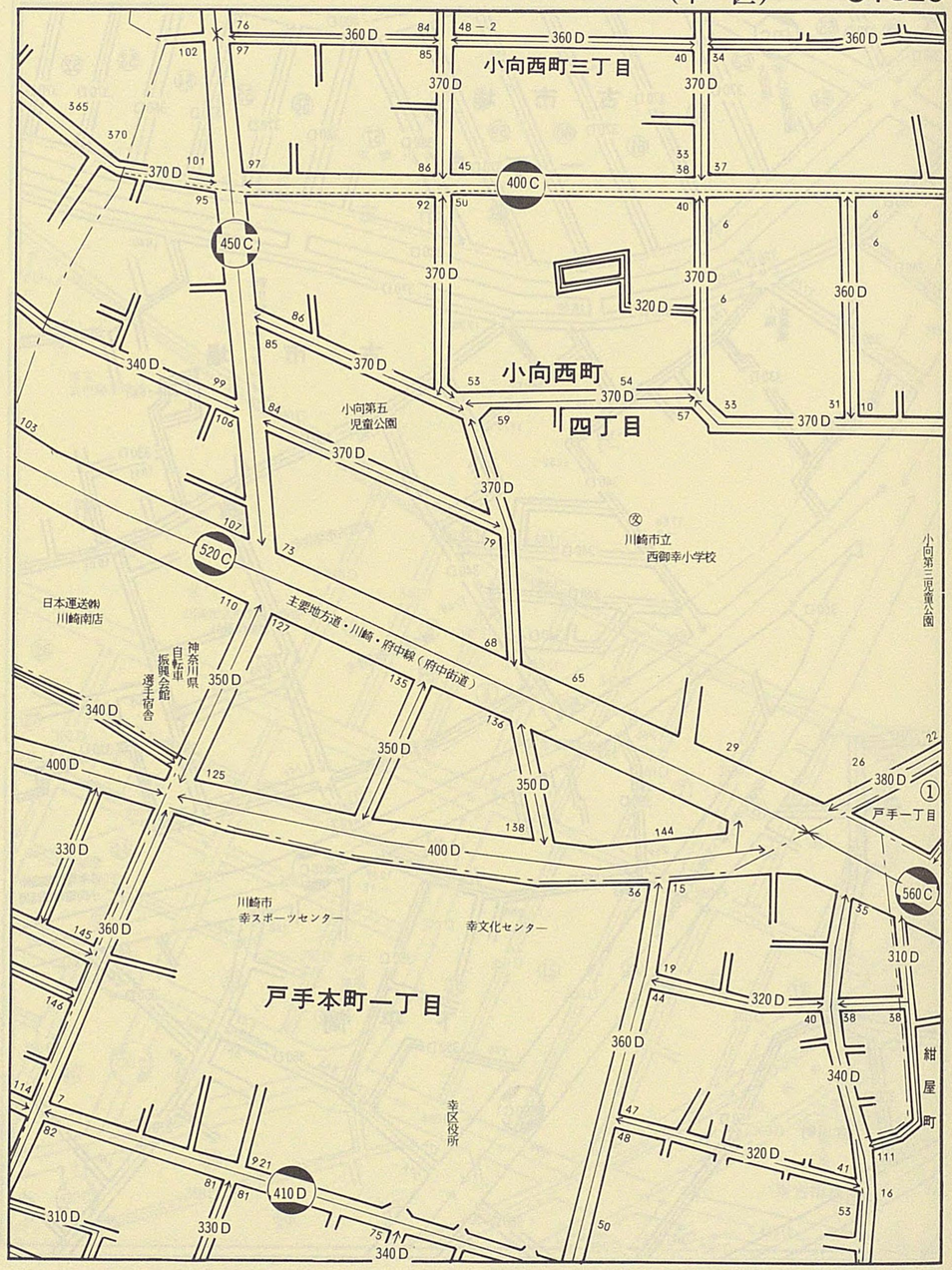

川崎南 5
(幸 区) 54029

記号	借地権割合	記号	借地権割合
A	90%	E	50%
B	80%	F	40%
C	70%	G	30%
D	60%		

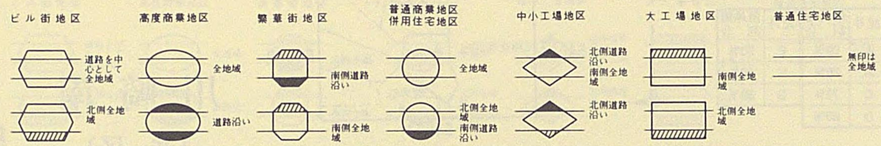

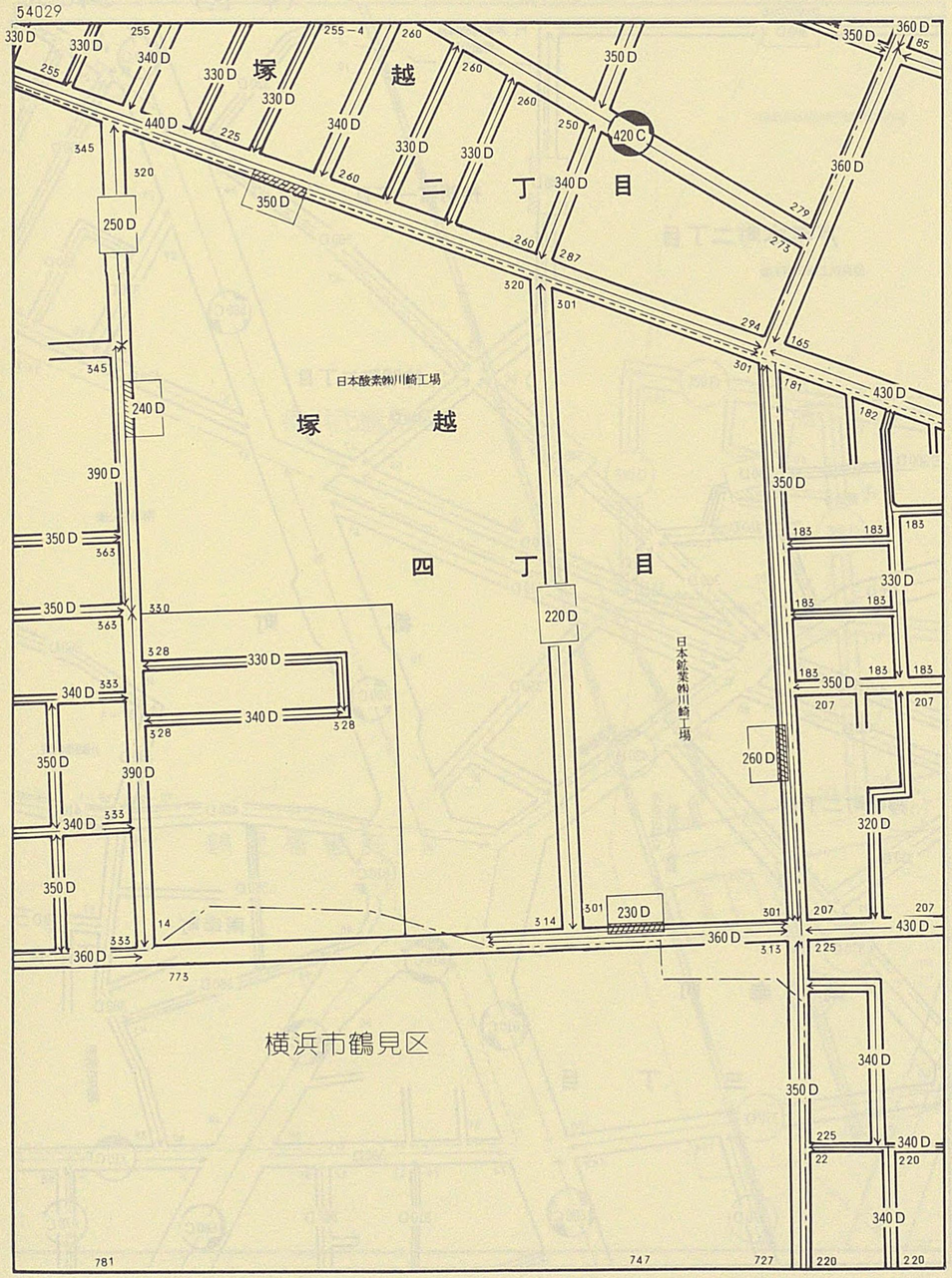

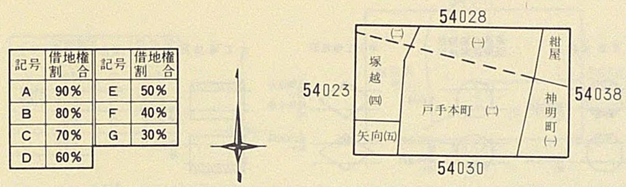

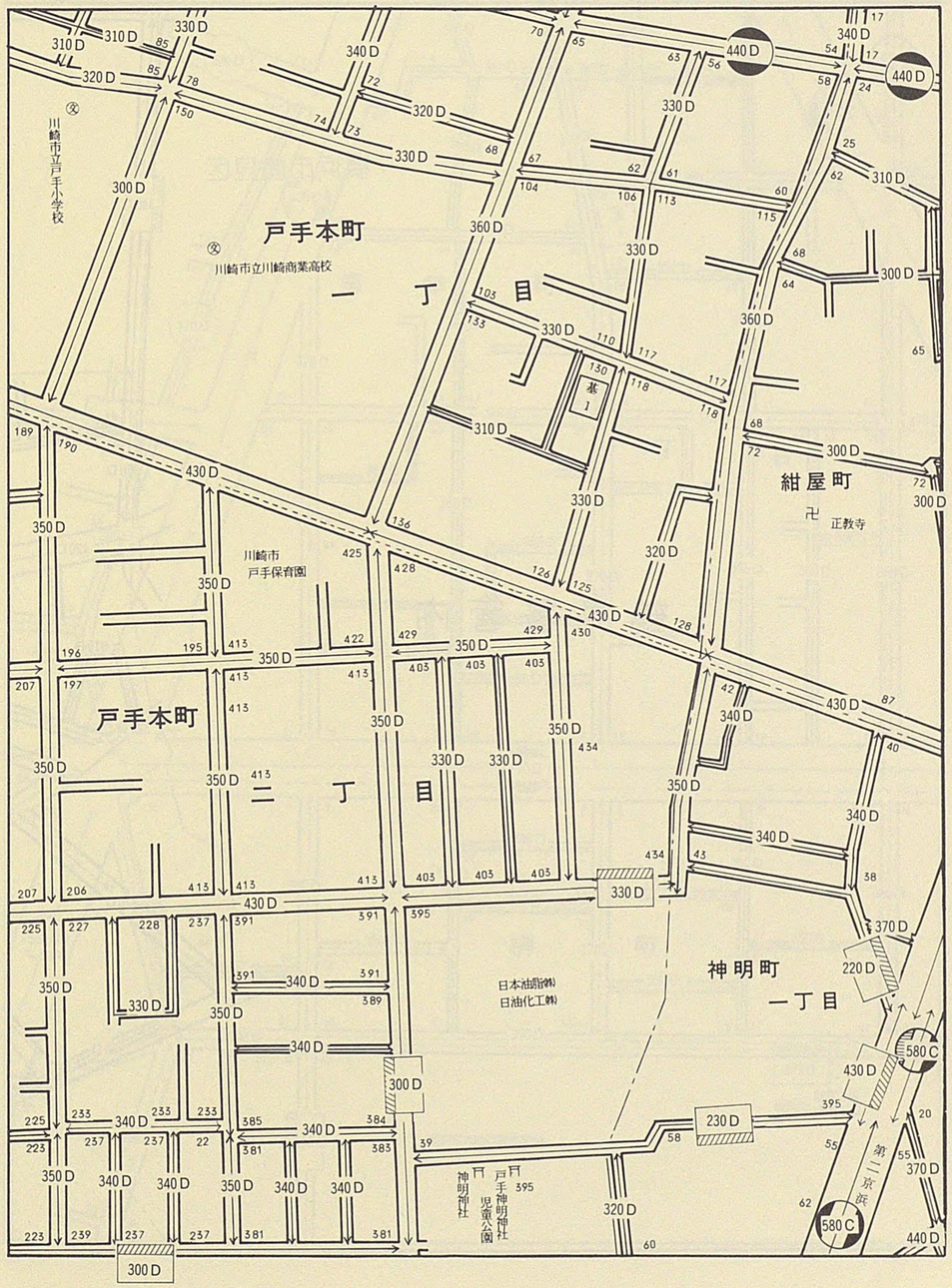

5
54030

ビル街地区　高度商業地区　繁華街地区　普通商業地区併用住宅地区　中小工場地区　大工場地区　普通住宅地区

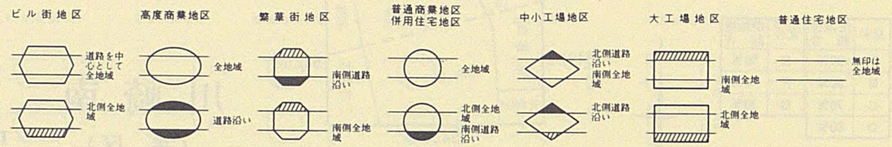

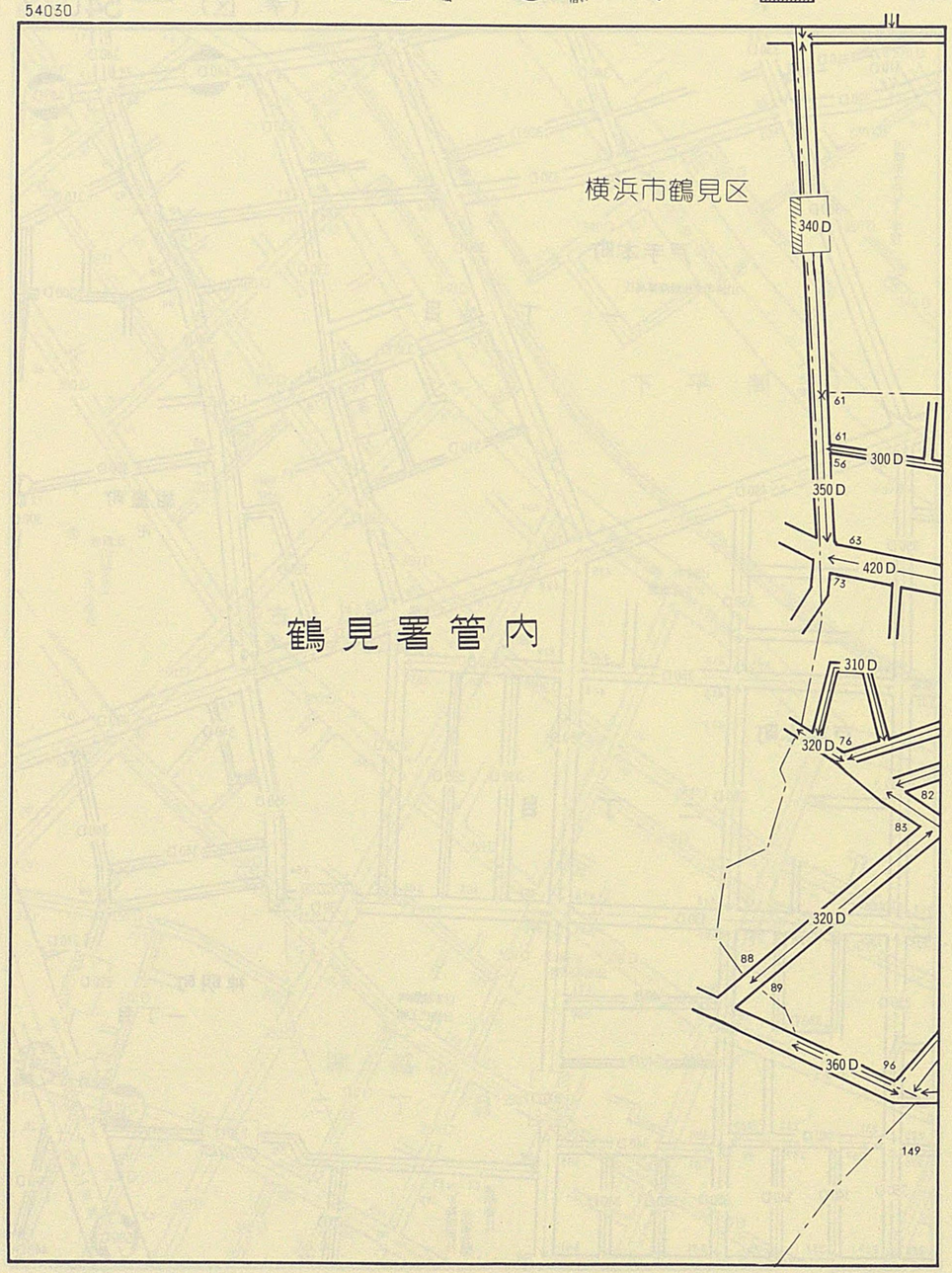

記号	借地権割合	記号	借地権割合
A	90%	E	50%
B	80%	F	40%
C	70%	G	30%
D	60%		

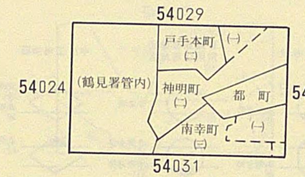

川崎南 5
（幸区）
54030

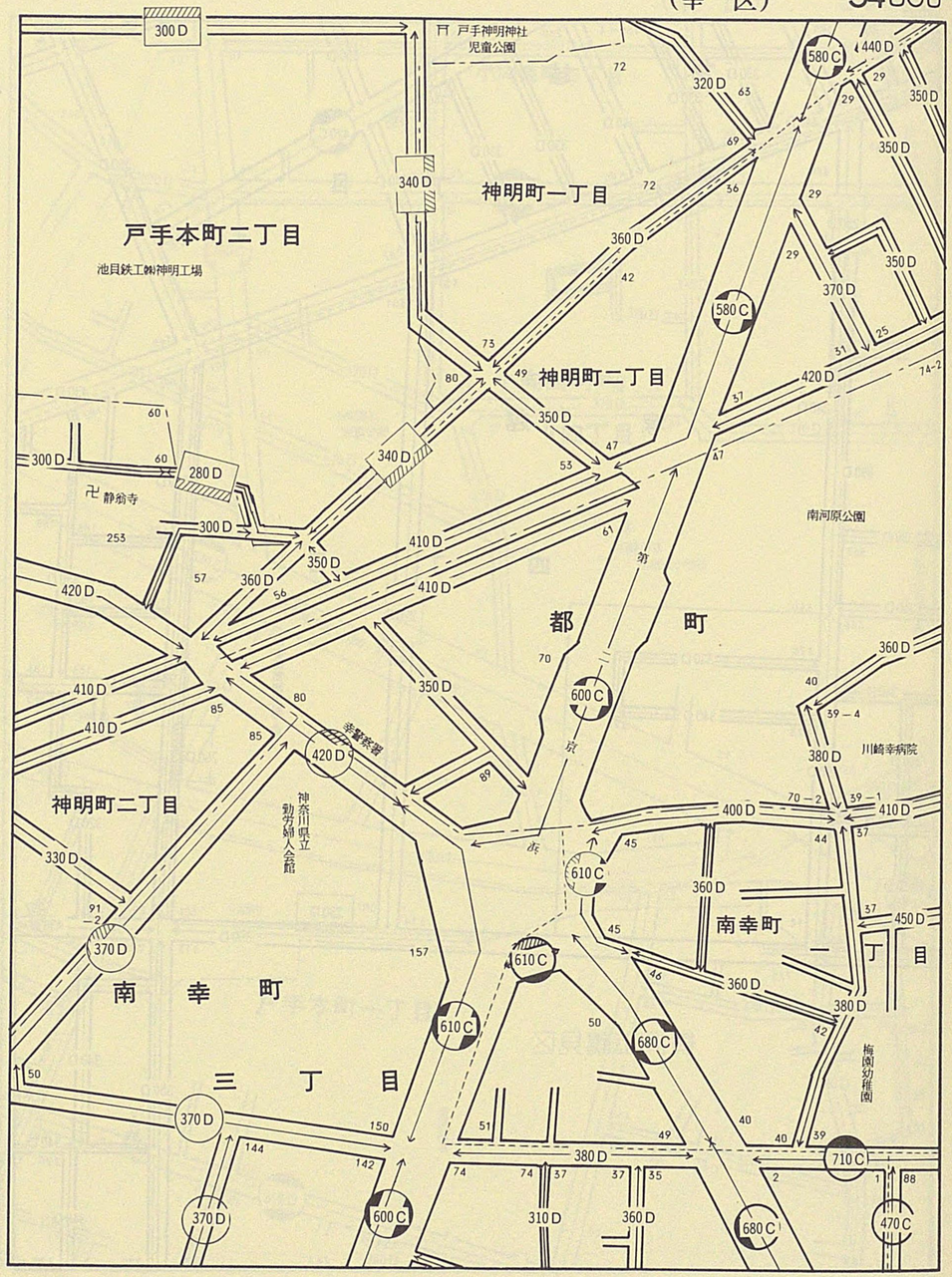

ビル街地区　高度商業地区　繁華街地区　普通商業地区併用住宅地区　中小工場地区　大工場地区　普通住宅地区

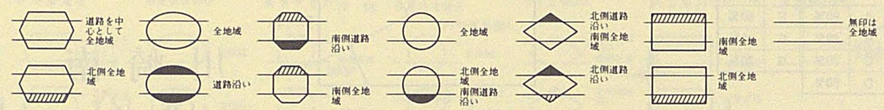

記号	借地権割合	記号	借地権割合
A	90%	E	50%
B	80%	F	40%
C	70%	G	30%
D	60%		

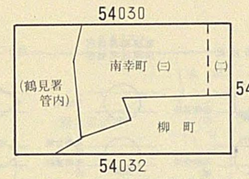

川崎南 5
(幸区)
54031

5
54031

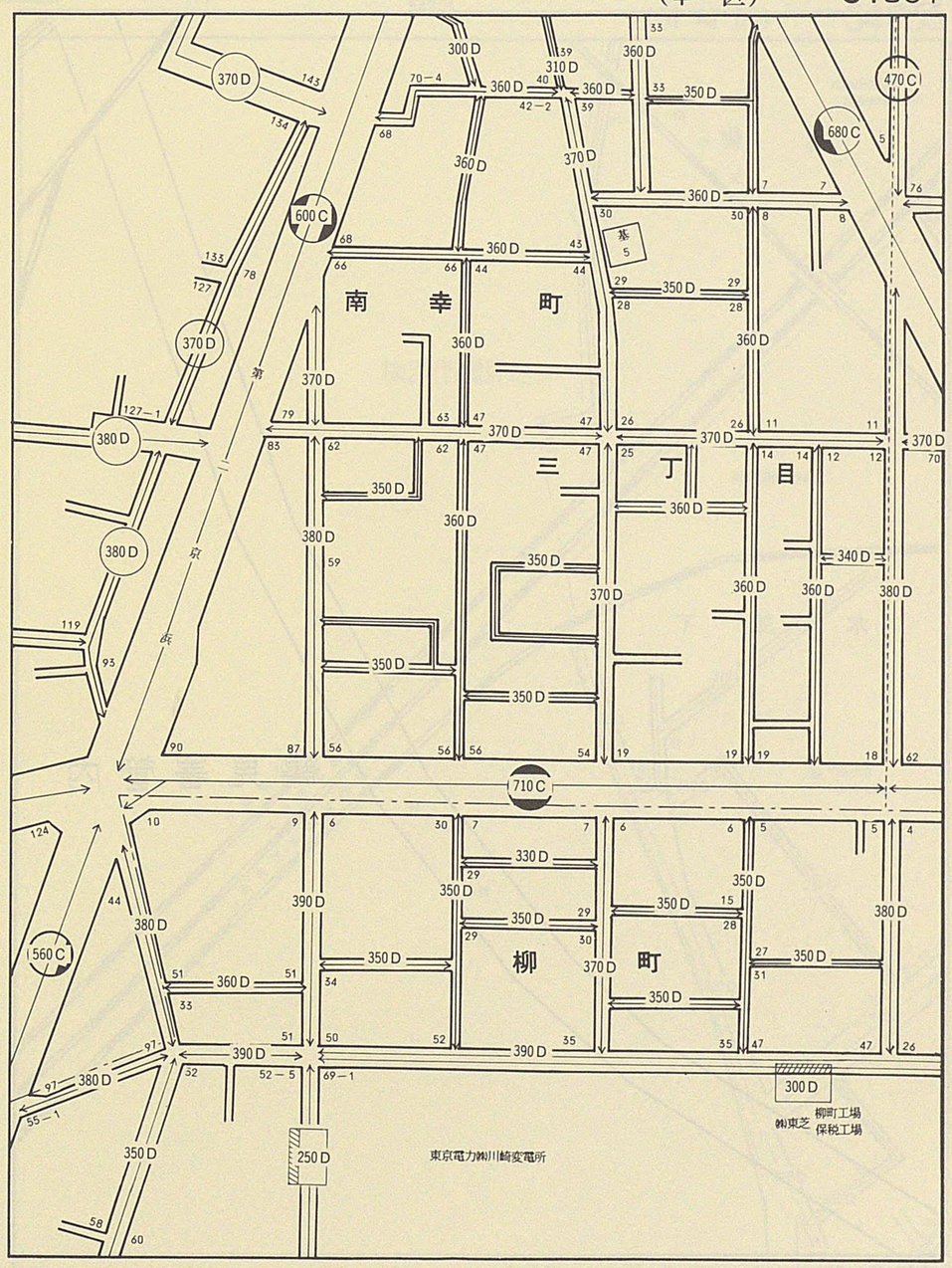

5

54032

ビル街地区　高度商業地区　繁華街地区　普通商業地区併用住宅地区　中小工場地区　大工場地区　普通住宅地区

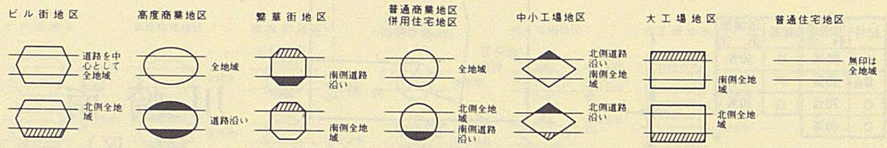

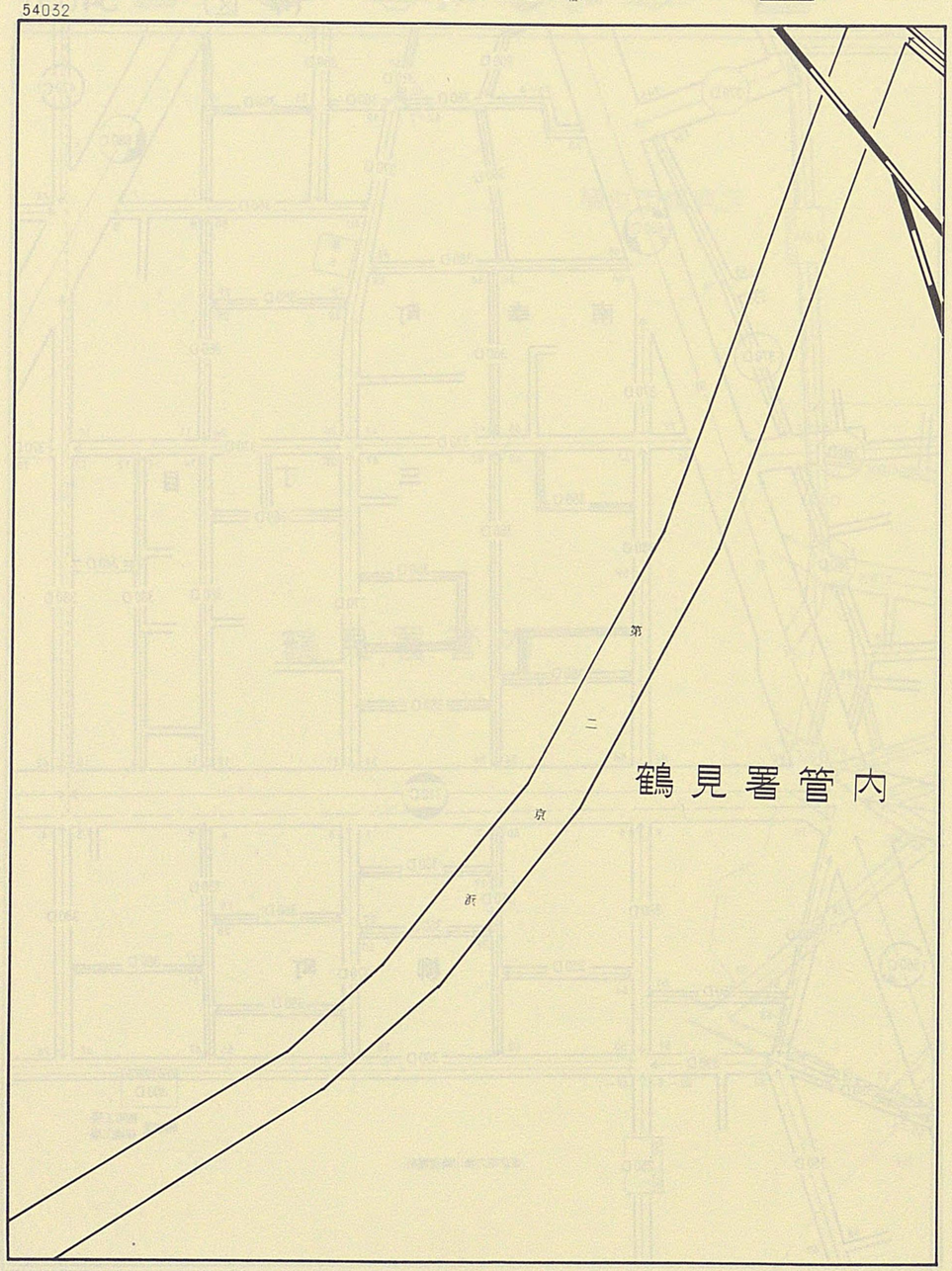

記号	借地権割合	記号	借地権割合
A	90%	E	50%
B	80%	F	40%
C	70%	G	30%
D	60%		

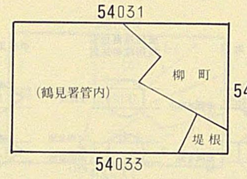
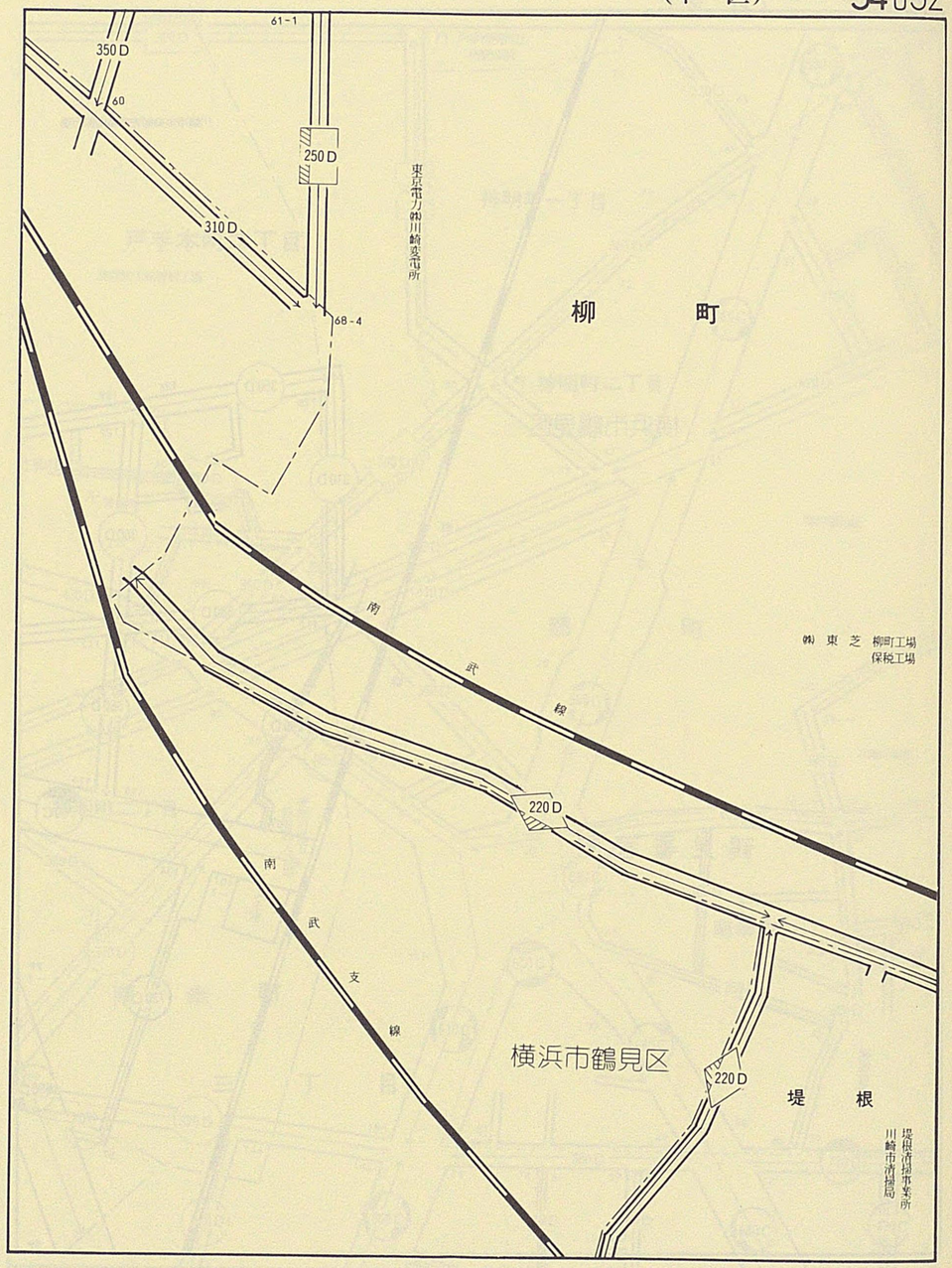
川崎南 5
（幸区） 54032