

分省地誌

四川



中華書局印行

原價 G. Y. 2.100  
廉價 G. Y. 600



(12609)

2.00

民國三十年一月印刷  
民國三十年一月發行



編者 樓雲林  
發行者 中華書局有限公司  
印刷者 美商永寧有限公司

總發行處 昆明  
分發行處 各埠

中華書局發行所  
中華書局

分省  
地誌

四川 (全一册)

◎

實價國幣三元

(郵運匯費另加)

## 自序

四川北有岷山，大巴山之屏障，東有夔門之險固，南有南嶺山系，~~一盤纏~~盆地，進可以戰，退可以守，吾國歷代均視爲險要之地，蓋其地對於西北部康及西南部諸省，雖無高屋建瓴之勢，然其關係之密切，實無異於身之使臂臂之使指也。況其地幅員遼闊，物產豐饒，人口衆多，綜此三者以較國內各省，亦無愧色。以如此形勢險要得天獨厚之省區，宜乎其爲國內外所注意矣。

四川既爲吾國最重要之省區，然求一該省較爲完備之地理專書以供參考，殊不易覓，卽有之，亦多偏重於經濟資料或名勝古蹟之記載，並非該省地理之全豹。茲不揣謏陋，蒐集該省自然人文以及地方志各項有關資料，輯成四川省一書，雖不敢謂爲詳盡無遺，然可藉是書稍知該省地理之崖略矣。

四川西部，有數縣業經劃歸西康省治，但爲便利閱者參考計，仍附述於是編。至縣分中有劃爲市區者，除另闢市區專行敘述外，仍述其一縣之地理，非故爲重複，因市與縣行政上固不容相混也。

四川爲吾國龐大之一省，縣分獨多，物產獨富，故是書之編輯，範圍稍涉廣泛，其中錯誤，在所難免，尙望閱者諸君加以指正，曷勝感幸！本書擬目以及編輯經過，屢承葛綏成先生指點，深致謝意。民國二十九年十一月樓雲林自序。

# 四川目次

頁數

## 第一章 自然……………一

- 一 位置及名稱
- 二 境域及面積
- 三 地質
- 四 地勢
- 五 山脈
- 六 河流
- 七 氣候
- 八 生物

## 第二章 人文……………二九

- 一 沿革
- 二 政治區域
- 三 住民
- 四 人口
- 五 語言
- 六 風俗
- 七 宗教
- 八 教育
- 九 交通
- 一〇 水利
- 一一 農業
- 一二 藥材業
- 一三 林業
- 一四 礦業
- 一五 工業
- 一六 商業
- 一七 財政
- 一八 金融

## 第三章 地方誌……………一九五

- 一 重慶市——(1)沿革及位置 (2)商埠及租界 (3)城壁及街道

(4) 地勢及氣候 (5) 物產 (6) 交通 (7) 工商業 (8) 機關及學校

(9) 名勝古蹟 二 第一督察區 (1) 成都市 (2) 成都 (3)

華陽 (4) 新都 (5) 灌縣 (6) 雙流 (7) 新繁 (8) 郫縣 (9) 溫江

(10) 新津 (11) 崇慶 (12) 崇寧 (13) 彭縣 三 第二督察區 (1)

資陽 (2) 資中 (3) 內江 (4) 威遠 (5) 榮縣 (6) 井研 (7) 仁壽

(8) 簡陽 四 第三督察區 (1) 巴縣 (2) 江津 (3) 綦江 (4)

永川 (5) 榮昌 (6) 大足 (7) 璧山 (8) 江北 (9) 合川 (10) 銅梁

五 第四督察區 (1) 洪雅 (2) 夾江 (3) 青神 (4) 眉山 (5)

丹稜 (6) 彭山 (7) 蒲江 (8) 邛崃 (9) 大邑 六 第五督察區

(1) 犍爲 (2) 樂山 (3) 屏山 (4) 峨眉 (5) 馬邊 (6) 峨邊 (7)

雷波 七 第六督察區 (1) 宜賓 (2) 南溪 (3) 長寧 (4) 慶

符 (5) 江安 (6) 興文 (7) 珙縣 (8) 高縣 (9) 筠連 八 第七

督察區 (1) 自貢市 (2) 瀘縣 (3) 隆昌 (4) 富順 (5) 合江 (6)

納谿 (7)古宋 (8)古蘭 (9)敘永 九 第八督察區 (1)涪

陵 (2)酆都 (3)南川 (4)彭水 (5)黔江 (6)酉陽 (7)秀山 (8)

石柱 一〇 第九督察區 (1)奉節 (2)巫山 (3)巫溪 (4)

雲陽 (5)萬縣 (6)開縣 (7)忠縣 (8)城口 一一 第十督察

區 (1)渠縣 (2)廣安 (3)梁山 (4)大竹 (5)鄰水 (6)墊江

(7)長壽 一二 第十一督察區 (1)南充 (2)岳池 (3)西充

(4)蓬安 (5)營山 (6)儀隴 (7)南部 (8)武勝 一三 第十

二督察區 (1)遂寧 (2)潼南 (3)安岳 (4)樂至 (5)中江 (6)

三台 (7)射洪 (8)鹽亭 (9)蓬溪 一四 第十三督察區

(1)綿陽 (2)梓潼 (3)安縣 (4)羅江 (5)綿竹 (6)德陽 (7)什邡

(8)廣漢 (9)金堂 一五 第十四督察區 (1)劍閣 (2)蒼

溪 (3)廣元 (4)昭化 (5)江油 (6)彰明 (7)北川 (8)平武 (9)

閬中 一六 第十五督察區 (1)達縣 (2)開江 (3)巴中



(4) 宣漢 (5) 萬源 (6) 通江 (7) 南江 一七 第十六督察區 |

| (1) 理番 (2) 汝川 (3) 茂縣 (4) 懋功 (5) 松潘 一八 第十

七督察區 | (1) 名山 (2) 雅安 (3) 蘆山 (4) 寶興 (5) 天全 (6)

榮經 (7) 漢源 (8) 金湯 一九 第十八督察區 | (1) 西昌

(2) 昭覺 (3) 寧南 (4) 會理 (5) 鹽邊 (6) 鹽源 (7) 冕寧 (8) 越嶲

# 四川

## 第一章 自然

### 一 位置及名稱

四川位於長江流域之西部。西起東經一百零一度，東訖東經一百十度十二分，南起北緯二十七度四十分，北訖北緯三十四度十五分。宋置益、梓、利、夔四路，總名四川路，故稱爲四川。或云因境內有四大川——四大川有二說：一謂岷江、沱江、嘉陵江、打沖河；一謂沱江、嘉陵江、岷江、長江而得名。又因成都爲古蜀國地，亦稱蜀省。

### 二 境域及面積

四川省北鄰甘肅、陝西，東接湖北、湖南，南臨貴州、雲南，西界西康，西北連青海，

總計相與毗連之省，達八省之多。東西與南北相距之最廣處，均約八百二十餘公里。全省面積據內政部調查爲一、二四一、〇八一華方里；據陸地測量總局調查爲一、三〇〇、〇〇〇華方里；據地質調查所爲一、一八七、七八九華方里；據曾世英推算爲四〇三、六三四方公里。除民國二十八年劃寧雅屬數縣於西康省外，現計全省面積約四〇三、四六〇方公里。

### 三 地質

四川省四圍高而中部低，爲一模範盆地。盆地全部多侏羅紀及侏羅紀以後之赤砂巖，故亦稱赤砂巖盆地，又稱爲赤色盆地。考四川盆地，舊爲湖澤，湖水之涸，去今未久，故盆地原形至今猶存。茲將四川之地層系統，以及地質構造等〔註二〕，分別述如下：

#### (1) 地層系統

志留紀 長江流域之志留紀，大都爲綠色及黃色頁巖，中含各種化石甚富，

是卽維理士氏〔註二〕所稱之新灘系。新灘系在巴山及四川西北甚爲發達，如廣元附近，此種綠黃色之頁巖，極爲顯著，且其中常夾雜薄層之石灰巖。

泥盆紀 四川西北一帶泥盆紀甚發達，露頭以江油縣北爲最完整，趙亞曾氏〔註三〕名之爲江油系。下部爲淡紅色之石英砂巖，厚達三千公尺；中部大半爲石灰巖，含中泥盆紀之標準化石；上部爲塊狀灰巖，造成高山。江油系在廣元一帶，驟然減薄。故江油系在西部厚，漸向東部漸變薄，在東面下部及中部泥盆紀均缺，僅有上部泥盆紀。

二疊紀 在三峽地方志留紀之上，有一甚厚之石灰巖層，中含二疊紀化石，是卽維理士氏所稱之巫山石灰巖也。灰巖下部，大半爲塊狀灰黑色之瀝青質石灰巖，含有燧石結核，上層間有劣質煤層。上部則爲薄層狀淡灰色石灰巖，化石甚少。本系巖層在巴山山脈一帶及四川北部出露頗廣，構成主要之山脈。

古生代變質地層 在四川北部及巴山一帶之新灘系及江油系，多因變質作用而成片巖及石英巖。趙亞曾氏稱此項變質爲岷江系，因在岷江上游茂縣以

南各地方，此種巖石甚爲發達也。除岷江沿岸外，茂縣至綿竹一帶，亦有是項地層。涪江流域舊州附近之志留紀地層，亦有曾經變質者。

三疊紀 趙亞曾氏將四川之三疊紀地層，分爲上下二部：上部爲嘉陵灰巖，下部爲飛仙關係。嘉陵灰巖位於飛仙關係之上，與之成整合接觸，大部爲薄層狀之黃色或淡灰色之密緻石灰巖，厚約六百公尺。赤色盆地之四周，亦有此種灰巖出露。飛仙關係地層，以出露於廣元北部之飛仙關地方者爲最清晰。大部爲紫紅色薄片灰質頁巖，中夾兩層塊狀石灰巖，多產瓣鰓類化石。赤色盆地之四周出露是項地層極多，沱江上游亦有。

侏羅紀 赤色盆地之周圍以及其中部，常有含煤地層出露，巖石大部爲黃色及灰色砂巖，通常厚不過四百公尺，中含下侏羅紀植物化石。此爲四川產煤之地層，惟煤層不厚，僅二三尺而已。

白堊紀及始新統 赤色盆地中之地層，大都爲紅色砂巖及頁巖，統稱爲紅色地層。如廣元附近徐家河地方，侏羅紀煤系之上，卽爲粗礫巖，礫巖之上爲黃色

砂巖及灰色頁巖，多產瓣鯉類化石；以上即爲黃色砂巖與紅色頁巖之互層；再上則紅頁巖更多。至廣元之南，紅頁巖之上，又出露紅色礫巖，礫石多爲紅砂巖，紅礫巖上面又有厚而鬆之鮮紅砂巖出露，作成高峻之鬩邱。是項地層，其下部產瓣鯉類化石者，當爲下白堊紀。中部之紅色頁巖部份，與下部整合，仍應爲白堊紀，或爲中白堊紀。上部之紅色礫巖及砂巖部份，與中部巖性不同，且不整合，殆非白堊紀而屬於始新統者。

紅積統 赤盆地中沿各大河流兩旁，常露礫石。礫石之大小，約略相等，狀甚圓滑，係一種黃色黏土所結合。礫石層往往成爲高臺地段，高出於河流平面之上。礫石與紅色地層不整合，且性質鬆散，與巖石不相同，考其時代必甚新，殆爲紅積統之產物。

## (2) 地質構造

赤色盆地本身，係一大向斜層，但其中有多數之背斜層，組成東北西南向之高山，最著者如重慶西北及成都東南等處。茲將各背斜分述如下：

龍泉山背斜 在成都平原之東南，軸線作東北西南向。最老地層之出露者，爲下白堊紀。

自流井背斜 軸線作東北西南向，爲下白堊紀砂巖及石灰巖構成。

五通橋背斜 同於自流井背斜。

宜賓附近背斜 一在宜賓南，一在宜賓北，軸線均作東北西南向。其中出露侏羅紀煤系。

威遠背斜 在威遠、仁壽界上，其中出露侏羅紀及三疊紀。

重慶附近背斜 由重慶至合川間有三個背斜出現，走向東北北西南南，作成所謂小三峽。重慶南岸之高山，又另爲一背斜所成。

〔註一〕 四川之地層系統及地質構造，均根據地質專報甲種第九號趙亞曾等所著秦嶺山及四川之地質研究。

〔註二〕 維理士，美國人，一九〇三年與布拉外爾特由加尼基研究院派遣來華，作有系統之地質研究。彼等曾由西安南行，越秦嶺至興安府，再南越巴山至四川，觀察地質，極爲準確。

〔註三〕民國十八年地質調查所派趙亞曾黃汲清赴陝南及四川考察地質。嗣又入雲南、貴州調查。十月三十日趙亞曾與黃汲清分路攜一僕同行。十一月十五日行抵雲南昭通之關心場，遇匪被害。

## 四 地勢

四川地勢，四圍高峻，中部低平，係一盆地，前已言之。盆地之東北爲大巴山脈，高自一千至二千五百公尺；東南爲武陵山、婁山脈，高自一千至一千五百公尺；西爲大雪山、大涼山等山脈，高自二千至四千五百公尺；西北爲岷山山脈，高自三千至四千公尺。盆地本身高出海面平均在六百公尺之下。

就盆地大體觀察，東北與西南的地勢，略有分別：大概嘉陵江以西多平坦地帶，但在西陲，忽有大雪山之高聳。嘉陵江以東，則平野與邱陵交錯，其地面一起一伏，絕少廣大之平原，漸向東北，地勢漸見高峻，大巴山卽爲最高峻者。故盆地西南部，山地較少；東北部山地較多。西南部由平地驟起爲高峻之山地，東北部由邱陵



地帶漸入於高山地帶。

四川盆地中之山脈，均作東北至西南之走向，其河流多自西北向東南流，故山脈與河流之方向，適成直交，因此河流常將山嶺切斷，造成深邃之山谷。吾國治地理學者，多以爲兩水之間必有山。似乎山脈必與水系平行，因是在大渡河與岷山之間作一山，名之爲邛崃山脈；在岷江與涪江之間作一山，名之爲鹿頭山脈；又在涪江與嘉陵江之間作一山，名之爲劍門山脈，此實大謬。以上邛崃、鹿頭、劍門等山，論山之個體誠有之，若以爲各山均作西北趨東南之走向，與各水並行，是不免近於臆測耳。〔註二〕

四川盆地，以前係一湖澤，盆地東邊之巫山、武陵山，在湖澤未涸竭以前，實連鎖成一脈，初無低峽之分裂。經幾許年代之變遷，長江東流，大湖水洩，其初殆僅有一線之漏隙，洩漏既久，漸次將巖壁衝破，遂擣成直斷之三峽絕壁，內湖之水，因以涸竭，長江亦賴以外流，於是成爲盆地。

〔註一〕 根據科學第九卷第十期翁文灝著中國山脈考。

## 五 山脈

四川省山脈，可分爲南嶺北嶺二系：屬於南嶺者，爲武陵山、婁山、烏蒙山等；屬於北嶺者，爲岷山、大雪山、邛崃山、鹿頭山、劍門山、巴山等。茲分別述如下。

### (1) 南嶺山系

武陵山 武陵山自雲霧山離苗嶺向東北走，爲烏江及沅江之分水嶺。再東北走，則盤互於貴州、湖南、四川、湖北四省之交界上，幅廣約數百公里。再北走，橫互於川、鄂二省交點長陽（湖北）石碛（四川）二縣之間，盤鬱險阻，實爲武陵山之正脈。自長陽迤西，山勢遞高，入石碛，復稍傾斜，其東麓爲清水江所自出，再北抵三峽，與巫山隔江相望。

婁山 婁山山脈，自貴州沿烏江北岸而東北走，其北麓之水，皆入長江，更東北爲綦江及芙蓉江之分水嶺。入四川，盡於涪陵縣西南。

烏蒙山 自南嶺幹脈歧出，跨於雲南、貴州、四川三省之交界上，走於赤水河

與橫江之間，綿亙於敘永縣之全境。

(2) 北嶺山系

岷山 自青海之巴顏喀喇山分出，蟠亙於省境之西北松潘所屬之地，有甘松、羊膊、岡出等山。

大雪山 交錯於川、康界上，處雅礮江與大渡河之間，主峯在康定縣南，南下綿延至金沙江曲爲止。又有一支向東北走，爲大涼山脈，盤亙於越嶲、馬邊、峨邊、雷波諸縣，主峯在雷波西北境，爲番族嚮聚之處。

邛崃山 高聳於大渡河、岷江之間，山勢險峻，阻礙交通，其起頂處在邛崃縣西，邛崃縣之東北約當灌縣西三十公里之處，有青城山，爲古名山，以山形如城得名。此脈南端當大渡河入岷江之口，秀起爲峨眉山。山在峨眉縣境，巖洞複出，山景優美，爲四川名山之一。較著者有四峯：一爲大峨山，在城西，兩山相對，如峨眉、重巖、復澗、幽邃、莫測，爲四川第一勝景，上有佛剎數百。二爲中峨山，在城南，又名覆蓬山，有葛仙洞。三爲小峨山，亦在城南，一名鐮刃山，與中峨、大峨相連。四爲四峨山，在城

北，山極秀麗。

鹿頭山 主峯在德陽縣北，爲川東、川西之要道。山在岷、涪二江之間，其支脈有白馬嶺、浪架嶺等。在涪江與嘉陵江之會口，爲銅梁山，東西連亘十一公里，有石梁橫亘，色如銅，故名。更南，盡於巴縣之西。

劍門山 在涪江與嘉陵江之間，主峯在劍閣北十四公里，其東北有小劍山，絕閣叢山，卽爲古之劍閣。左擔山在劍門山西北平武縣東，險峻不下於劍門。

巴山 爲北嶺之南幹，其中金牛峽、米倉山、巴峪關，均爲絕險。東南走綿延於江岸，卽爲巫山十二峯。十二峯之名，爲望霞、翠屏、朝雲、松巒、集仙、聚鶴、淨壇、上昇、起雲、飛鳳、登龍、聖泉等。陸游云：「十二峯不可悉見，所見僅八九峯，唯神女峯最爲鮮麗。」巴山分歧之脈有二：一爲小巴山，在巴中東北一百六十七公里，從米倉山南走於嘉陵江與巴渠之間。一爲小梁山，走於渠江與長江之間。

## 六 河流

四川省河流，以長江爲主幹，其他各水大多數匯入於長江。江左匯入之河流，其較著者，爲打沖河、岷江、沱江、嘉陵江等。江右匯入之河流，其較著者，爲橫江、赤水河、綦江、烏江等。其不入於江者，惟東北隅之任河。發源於城口山中，北流以趨陝西之紫陽，注於漢水。東南隅之西水，發源於酉陽秀山山中，東流趨湖南辰州，以入沅江。松潘西北隅之德爾達都、坤都倫河，發源於羊膊嶺以西，二水併流，以入黃河上游，僅此數流而已。茲將長江及長江左右岸諸水，分述如下：

(1) 長江

長江上源，稱金沙江。金沙江自雲南流至四川雲南邊界上，有打沖河合安寧河自北來會。自此江遂跨流於川、滇界上，自北而南，復自西而東，更折向北流，至雷波縣西南，又折向東流。至屏山縣西南，於是金沙江遂離開滇境，兩岸皆入四川境，有西寧河自西北來會。更東流，至宜賓縣西南境，有橫江自雲南向東北流來會。江折北流，至宜賓縣城東北，有岷江自西北來會。金沙江自會岷江後，即稱長江。又東流，經南溪、江安、納溪等縣，入瀘縣境，有沱江自西北來會。江東北流，折東復東南流，

至合江縣東，有赤水河自西南來會。東北流，江於是作大彎曲，折向東南流，入江津縣，經縣城北而東，有綦江自貴州省北流來會。東北流，至重慶城南。又東北流，至江北縣南，有嘉陵江自西北來會。江更曲折東北流，入長壽縣境，江中多灘，較著者有麻雀灘、火風灘、樹石灘等。再東流，經涪陵縣城北而東，有烏江自南來會。東北流經鄂都縣境，江中多險灘。更東北流，入忠縣，多沙洲及灘石。沙洲之較著者，有長沙島、南中壩島、唐童壩島等；灘之較著者，有橋馬灘、烈猛灘等。更東北流，入萬縣境，江心有明鏡灘。至萬縣東北，折而東流，入雲陽縣境，復東流至雲陽縣城南，有磨刀河自湖北利川縣東北流經萬縣而注於江。東流抵奉節，再東流有灩澦堆，矗立江心，是爲瞿塘峽，卽三峽之首。三峽之名，說者不一，有以瞿塘峽、巴峽、歸峽爲三峽者；有以瞿塘峽、巫峽、西陵峽爲三峽者，但以後說較爲普遍。茲分述如下：

瞿塘峽兩岸高巖壁立，水勢激急。灩澦堆殆若碎石堆積而成，由底達頂，高逾百丈。冬令水落，石出水面較大，波平易涉。夏季水漲，石露漸小，水盛勢猛，舟人多停楫不敢冒險而前。諺云：『灩澦大如牛，瞿塘不可留；灩澦大如馬，瞿塘不可下。』又

云：「灩澦大如龜，瞿塘不可窺；灩澦大如鼈，瞿塘行舟絕。」皆言水大難行。長江流至灩澦堆東，有大溪河自西南來會。又東流出瞿塘峽，兩峯均爲低谷，長約二十餘公里。再東流，經巫山縣城南，南岸爲巫山，遂入巫峽。

巫峽長約八十餘公里，爲三峽中之最長者。峯巒上入霄漢，山脚直插江中，說者謂太華、衡、廬，皆無此奇麗。舟行巫峽者，天漏一線，陰風襲人，橈歌一聲，山谷皆應，如語於甕甓中然。巫山十二峯，皆在江之北岸，前後映帶，山景奇絕，其中尤以神女峯爲最鮮麗。巫峽可分爲三段：第一段由巫山至萬流（村名，跨川、鄂界），約長五十餘公里，均爲高峽。第二段由萬流至楠木園，約長十餘公里，均屬低峽。第三段由楠木園至官渡口，約長十餘公里，均屬高峽。

長江出官渡口而東，經米倉峽、牛肝馬肺峽、崆峒峽、黃牛峽而至西陵峽。峽壁多直立罅裂，被水沖蝕爲深溪，故絕高險壁，各各分離，極天下之奇觀。峽長約二十餘公里。

(2) 長江左岸諸水

打沖河 打沖河上流，爲雅礮江。自青海東南流，經西康東部，南流入冕寧縣西境。再南流，入鹽源縣西境，有開基河（卽左所水）自雲南永寧縣東北流來會。稍東，有鹽井河自鹽源縣東南發源，向西北流來會。鴉礮江於是折東流，復折南流，稱爲打沖河。至鹽邊縣之東，有源出冕寧縣西北紫姑山之安寧河，南流經西昌，鹽源、會理等縣境來會。又東南流，注於江。打沖河因貫流高地，谷深流激，無航運之利。

岷江 岷江源出岷山之羊膊嶺，東南流，過松潘，南流入茂縣，與西來之黑水河會合。折向西南流，入理番縣東南端，有雜谷淖河自西北來會。又西南流，經汶川縣，再南流，入灌縣。灌縣以上，水行萬山中，峽谷幽深，水流絕速，河身滿堆巨大之漂石，不能行舟。灌縣以南，河水入於赤色盆地中，構成有名之成都平原。

岷江出灌縣後，分成多數之支流。支流約可歸納成三系：在西者爲岷江主系，在中者爲錦江系，在東者爲沱江系。〔註二〕岷江主系，自灌縣分出後，至新津會合，其流域占成都平原之西部。錦江系之支流，自灌縣分出，至成都附近會合，再至彭山縣之江口與岷江主系合，其流域占平原之中部。沱江系之支流，自灌縣分出，東流



經崇寧、新都、金堂等縣，至趙家渡注於沱江，其流域亦占成都平原之中部。

岷江自新津縣南流，經彭山縣、眉山縣東，又南流，經青神縣而至樂山縣，經彭城東南，有大渡河、青衣江自西來會。岷江自納大渡河、青衣江後，水量益大，故自彭山縣以下可航行大帆船。東南流，經犍爲縣，更東南流，至宜賓縣東，注入於長江。

沱江 沱江之源有三：卽綿陽河、鴨子河、白水河是也。三河均發源於茂縣東南之九鼎山脈中。綿陽河出九鼎山之東，南流經綿竹、德陽等縣，與西面平流之鴨子河會合。白水河上流，經彭縣之白水河銅礦，至關口，東流過廣漢縣，與沱江主流會合。沱江除上述三源外，復西納由岷江分出之北江河及皮條河，自金堂縣南流，入簡陽縣，水勢大盛。又東南流，至資陽縣、資中縣而至富順縣城南，有中溪水自西北威遠縣北山向東南流來會。又東南流，至瀘縣西北，有源出大足縣之長橋河西南流來會。更東南流，繞瀘縣城北，東注於長江。

成都平原之生成，與岷、沱二江，有密切關係。岷、沱二江，及其支流，自西北萬山中奔放而來，當其未出谷時，河水爲堅固石壁所限，作成深溝；及入紅色地層區域，

河水驟脫束縛，豁然開放，水流亦因以紆緩，所挾泥沙，隨地停積，年久所積漸多，遂造成冲積平原。

嘉陵江 源出陝西鳳縣東北之嘉陵谷，江自此發源，向西流，復折向東南流，作半圓狀。復南流，有西漢水自西北來會。復南流，入四川境，經廣元縣西，西南流入昭化縣境，有白水江自西北來會。納白水江後，水勢大盛，曲折南流，經蒼溪、閬中、南部、蓬安、南充、武勝等縣而入合川縣境，有渠江自東北來會。其會合點，稱嘉渠口。又南流，至合川縣東南，有涪江自西北來會。又南流，入江北縣境，又東南流，至重慶城附近，入於長江。嘉陵江右涪左渠，流域占全蜀之半，自岷江以東，秦隴以南，漢水以西，諸流均歸匯於嘉陵江。流長凡九百八十里。廣元縣以上，僅可通小舟，至合川縣以下，水勢旺盛，航運極便，又可溯各支流而上，故嘉陵江航運區域，頗爲遼闊，對於巴縣與四川東部及陝、甘二省，皆以此江爲輸出入貨物唯一通路。茲將嘉陵江支流之較著者渠江、涪江分述如下。

渠江，合巴山脈以南之水，匯爲流域，係合渠江及巴江二系而成。渠江在東，

巴江在西，而巴江又合巴江與南河而成者。渠江本源有三：卽前江、中江、後江。後江源出萬源縣西南，流至宣漢縣東北，有中江自城口縣西南流來會，更南流，至宣漢縣城東，有前江自城口縣東南金城山西南流來會。三源既會，稱渠江。西南經達縣城南而西，至渠縣東北三匯場，會巴江。又經渠縣城南，復折而西南流，至合川縣東北，注於嘉陵江。

涪江，流行於鹿頭山脈及劍門山脈之間，源出松潘縣之東境，東南流，經平武縣。又南流，經江油、彰明二縣。又東流，經綿陽縣而入三台縣東南，有羅江河自西來會。又曲折向東南流，經射洪、蓬溪、遂寧、潼南等縣而入合川縣境，注於嘉陵江。

(3) 長江右岸諸水

橫江 源出雲南昭通縣南之八仙海，北流有灑魚河之稱。更東北，流入四川境，有定川河自貴州威寧縣北境西北流來會。更東北流，入宜賓縣境，注於長江。橫江距離雖不甚長，但有航運之便，實爲四川、雲南二省交通之要道。

赤水河 源出雲南鎮雄縣北境水鹿山之西北，東流，更折向北流，曲旋於川、

黔界上。納古藺縣之九溪水及古藺河，復北流，納黔省之馬路河。更西北流，離省界而入黔省赤水縣境。復折向東北流，入四川合江縣境，注於長江。大船可抵貴州境太平渡。

**綦江** 綦江，源出貴州桐梓縣北境，稱松坎河，亦稱夜郎溪。曲折北流，至四川境，有坡斗河自東北來會。又北流，繞綦江縣城東。更北流，入江津縣，注於長江。

**烏江** 烏江，亦名黔江，又名涪陵江。發源於貴州威寧縣，凡烏蒙山脈以東，苗嶺山脈以北，武陵山脈以西，貴州省境大部之水，莫不畢匯。東流，橫貫貴州省之北部，復折向北流，入四川酉陽縣西境，至龔灘，東岸納東北來之唐崖河，西岸納西南來之洪渡河。又西北流，至彭水縣城西北，有郁江自湖北利川縣南流來會。又折向西流，至彭水涪陵縣界上，有芙蓉江自貴州北流來會。又西流北折，至涪陵縣城東北，注於長江。烏江水路雖長，因由高原而下，所以水勢成爲峽江，兩岸皆山，平原甚少，河道有低於兩岸七百餘公尺者，一路多險灘，水勢甚急。至酉陽縣之龔灘，始有水運之利。水漲時，可溯航至貴州之思南縣，川鹽運往貴州者，多取道於此。惟因多

灘，沿途須換船數次，稍覺不便。水之深淺，視季節而異，有時竟差至二十公尺。

〔註一〕 根據地質專報甲種第九號秦嶺山及四川之地質研究。

## 七 氣候

四川省氣候，山地與盆地不同。山地氣候雖佳，惟冬時較冷，如西部北部各山岳，冬時積雪較厚。盆地四圍，羣山環繞，中關平原，其氣候溫和，空氣溼潤，適於農業，一年可收穫三次。成都附近，氣候尤佳，李白詩云：「水綠天青不見塵，風光和暖勝三秦。」此卽形容天氣佳美也。南部長江附近，溫度既高，更兼低溼，其氣候爲半熱帶性，農產物尤易發育，且有熱帶上種種物產。其地多霧，如重慶春秋二季，每朝七時至九時頃，濃霧瀰漫，日光隱晦，恍如薄暮，「蜀犬吠日」卽多霧之明證。惟江外高處，常見青天佳日也。又長江河谷，陰溼多雨，重慶八月間，江水增高七丈，江關自一百五十丈增至三百丈，雨澤以五月至九月間爲多，古有「西蜀漏天」之諺，蓋太平洋溼氣，越三峽而西，爲岷山、邛崃、大涼等山所阻，驟凝結爲雨之故也。茲根據

上海徐家匯天文臺一九三四年之報告，將成都、重慶最近十年間（一九二四年至一九三三年）之平均氣溫及降雨次數、雨量等，立表如下：

月份	平均氣溫(攝氏)		降雨次數		雨量(公釐)	
	重慶	成都	重慶	成都	重慶	成都
一月	九·八	六·八	八	四	一七·三	五·一
二月	九·九	七·八	二〇	五	一六·九	八·一
三月	一四·二	一二·五	一二	四	三一·一	八·六
四月	一九·七	一七·四	一六	九	九一·一	五〇·〇
五月	二三·一	二一·四	一六	九	一〇三·二	五三·二
六月	二六·〇	二四·二	一九	一三	一七二·八	一〇四·六
七月	二二·八	二五·八	一二	一二	一四四·二	二三四·四
八月	二二·九	二五·八	一〇	一二	一〇二·六	二八〇·五
九月	二四·四	二一·六	一六	一六	一四〇·一	一五〇·一
十月	一九·四	一七·六	二〇	一四	二四·七	九五·二

及平均 總均數	十一月	十二月	及總數
一四·六	一三·一	一三	四
一〇·二	七·〇	一〇	二
一九·〇	一六·九	一七二	一〇四
			一〇二四·九
			一〇〇四·六

## 八 生物

## (1) 植物

四川西北一帶，皆為極高之山，東部赤色盆地，則地勢平坦，氣候溫和，農業異常發達。而成都平原，號為世界上居民最密之地，農產物與植物俱呈亞熱帶氣象。蓋自河面上至六百四十公尺之處，純為農業區域。農產物以稻、棉、甘蔗、玉蜀黍、甘藷、芋、豆類、煙葉為大宗。冬季則植有小麥、大頭菜、大麻、馬鈴薯、菘、甘藍等。普通習見之樹木，為竹類、棕櫚、棟樹、紫微、柞木（*Xylosma Congestum*）、黃葛樹（*Ficus lacor*）、楠木（*Phoebe Namnu*）、馬尾松（*Pinus Massoniana*）、皂莢樹、柏樹（*Cupressus funebris*）、楓楊、油桐（*Aleurites Fordii*）、女貞（*Ligustrum Lucidum*）

等果樹，則有桃、杏、柑橘、柚以及其他常見之種類。偏南之處，如瀘縣且產荔枝、龍眼、橄欖、黃皮等熱帶種類焉。〔註一〕

自六百十公尺至一千五百二十五公尺之處，則爲雨林帶，以常綠闊葉樹爲主，如櫟、錐栗、女貞及各種樟科植物等。樟科植物，占此地植物百分之五十。杉、柏常綠灌木與蕨類，爲其餘之主要植物。中國單種屬之樹木，十分之九生於此處。其中最有趣者爲杜仲、伊藤木 (*Itoa Orientalis*)、椅樹 (*Idesia Polycarpa*)、威孫木 (*Sinswilsonia henryi*)、空桐木 (*Davidia involuerata*)、喜樹 (*Camptotheca Oocuinata*)、香菓樹 (*Emmenopteris Henryi*)、山拐棗 (*Poliathyris Sinensis*)等。草本則以各種百合最爲美觀，此帶農業，不如較低處之盛，冬季作物，尤不重要，作物以玉蜀黍爲主。

自一千五百二十五公尺至三千零五十公尺之處爲涼溫帶區域，在植物上最爲重要。主要之植物，有涼溫帶習見之落葉喬木與灌木，針葉林以及甚高之草本植物。此帶美麗之喬木與灌木，種類異常豐富，中國植物最大之屬，例如鐵線蓮



(Clematis) 一百一十種，金銀花 (Lonicera) 一百十六種，懸鈎子 (Rubus) 一百十種，繡線菊 (Spiraea) 五十種，薔薇五十四種，櫻桃一百二十八種，花楸 (Sorbus) 五十六種，溲疏 (Dentzia) 四十四種，繡球花 (Hydrangea) 二十五種，葡萄 (Vitis) 十五種，衛矛 (Evonymus) 八十四種，小檗 (Berberis) 八十三種，槭樹 (Acer) 六十七種，莢蒾 (Viburnum) 九十種，冬青 (Ilex) 五十三種，多數皆生此帶，而杜鵑 (Rhododendron) 一屬，尤爲此帶之特產。此屬現在所知者，全世界有五百餘種，而中國占二百種，大多數皆產四川與雲南，爲此帶植物社會最重要之分子。杜鵑最繁之地帶爲在二千四百四十公尺之處，由此上延至四千五百七十五公尺之處皆有之，蔚爲世界植物界之奇觀，舉世無與倫比。

自三千零五十公尺至三千五百零七公尺之處爲亞高山帶。此帶之森林，幾全爲針葉林。爲多種落葉松、雲杉、樅、紅毛杉與少量之松樹等。近水之處，則有數種樺木與白楊。除森林外，則以藪地爲多，其中之植物多爲小葉之杜鵑、小檗、繡線菊、錦鷄兒 (Caragana)、金銀花之類，雜以柳、矮形櫟、粗木、草本與不能深入之矮竹叢。

薄等樹木分布之界線，約在三千五百零七公尺至三千八百十二公尺之間。作物則以大小麥爲主。

自三千五百零七公尺至四千八百八十公尺之處爲高山帶。此帶以草本植物之種類爲多，各屬如馬先蒿（*Pedicularis*）一百八十種，龍胆（*Gentiana*）一百二十種，橐吾（*Benecio*）一百一十五種，紫堇（*Corydalis*）一百二十種，虎耳草（*Saxifraga*）一百一十一種，景天（*Sedum*）一百四十五種，大多數皆生於此地。而報春花（*Primula*）二百五十種，與綠絨蒿（*Mecanopsis*）三十種，皆以美麗見稱於世。如全葉綠絨蒿（*Mecanopsis Integrifolia*），花大至徑八英寸以外，可謂世界高山植物最美觀者也。

自四千八百八十公尺至五千零三十二公尺之處爲極高山帶。再上則爲積雪線。此帶僅有小數菌墩狀之草本植物，屬於石竹科、薔薇科、十字花科、菊科等，間有一二報春花與綠絨蒿之類。

## (2) 動物

四川各處〔註〕類似雉雞之鳥甚多，茲略述數種如下：簇雞 (Reeves Pheasant)，極美麗。雄者長三十二吋，其尾羽甚長，演劇者冠上所插之鳥羽，卽簇雞之尾羽也。此種鳥多見於重慶一帶。金雞 (Golden Pheasant)，雄者長二十四吋至二十六吋，此種鳥喜棲常綠樹林中。血雞 (Blood Pheasant) 又譯稱血雞，四川北部住民則呼爲藪雞，多住於杜松等叢林中，以杜松之果肉或落芽爲食，故其肉有樹脂氣味，不能作爲食料。松雞 (Pucras Pheasant)，種類不一，多居於松林中。雄者長二十二吋至二十三吋，其肉可供食用。壽雞 (Temminch's Trago pan) 川人恆用網捕捉，養於籠中，售價頗昂，俗傳養之能使家中安寧，主人長壽，故稱之爲壽雞。毛雞 (Tibetan Fared-Pheasant)，種類不一，常譯稱西藏耳雉。雄者長三十八吋半，雌者長三十四吋半，爲一種亞高山帶之鳥類。此外有一種類似毛雞之鳥，英文稱爲 Monal Pheasant，雄者頭上作鐵綠色，並有莖菜色的反光。背部及頭部均作金銅色。雌者褐色雜以微黑及灰色。四川人普通稱之爲樺炭雞或火炭雞，此因其顏色而命名者。此種鳥喜食貝母，故又稱貝母雞。雪雞 (Snow-Partridge) 多棲於

高山草叢中，往往六隻或多至十隻成羣憩息於草間。竹雞 (Bamboo-Partridge) 在海拔六百公尺之竹叢中常見之。羽毛灰色，略帶栗褐色之斑點。住民多捉之養於籠中。

哺乳類中常見者，有半羊 (Blue Sheep)。此種動物，上部褐灰色，下部稍帶白。尾之下部作黑色。夏季色較深，冬季較淡。角帶黑橄欖色，盤作 S 形，雌者角稍短。面長耳短而無鬚，肉味美而無羊臊氣。形狀似羊非羊，故呼之爲半羊云。野驢 (Dew) 產於西部山上，耳極長，與家中所畜之驢相似。住民常用犂捕捉，或以鎗射擊之。雄者長約六十六吋，高約三十九吋。背作深灰色，胴部黑色，前後腿均作栗殼色。野羊 (Goral)，種類不一。身長約四十六吋，高約二十四吋。背部黑色，兩邊作黑灰色，腿之下截，作栗殼色。野牛 (Takin)，居山地叢林中，早晚出來覓食，有合羣性。長約八十吋，高約四十二吋。面部下截及膝部下截，均作黑色，耳灰色，其餘部分作乳白色。但身體後半部，雜有灰色之毛。角長約二十吋。麂 (Muntjac)，長自二十八吋至四十吋，高達二十吋。身帶紅褐色，腹部及後腿內面，均作白色，皮毛有光澤。雄者有角，

微彎，每年必脫換一次。又雄者上顎有犬牙，長約二吋，突出而尖。雌者與雄者色澤相同，惟無角，其犬牙亦較雄者爲短。野豬學名爲 *S. Monpinensis*，多產於四川西部。耳短腳長，身軀較家養之豬爲大，性兇猛。野兔 (*Hares*)，身作褐色，腹部白色。耳大，眼週有白環。貓熊 (*Panda*)，多產川滇交界一帶，嘗居於高山叢林密處，臉闊耳短，與貓相似。肢短而強，足底生毛，額有赤褐色條紋。鬮 (*Giant Panda*)，多產川甘邊界。眼之周圍有黑環紋，肩部與腿部均作黑色，其他部分作脂白色。足底生毛，土名爲白熊，以其全身多作白色也。又四川西部山林中，多產黑熊。皮毛呈光亮之黑色，胸前有白色花紋，下顎有白點，口部黑褐色。喜往農田食玉蜀黍，因此恆被人捕捉。四川西部更有一種馬熊，皮毛褐色，身比黑熊爲大，且甚兇猛，嘗處高山林木中。拂拂 (*Raboon*)，亦多產於四川西部。皮毛柔軟作絲狀，頭作青黃色，臀部略帶赭黃色，肢帶黑色。

〔註一〕 根據胡先驕譯訂之世界植物地理。

〔註二〕 根據李慨士編譯之中國西部動物誌。

## 第二章 人文

### 一 沿革

禹貢華陽黑水惟梁州。周官職方併入雍州，爲蠻夷巴蜀諸國地。愼覲王五年，秦滅巴蜀，置二郡。

漢元年屬漢國。高帝分置廣漢郡。武帝開西南夷，置犍爲、沈黎、汶山、牂牁、越巂五郡。元封五年，置十三部刺史，此爲益州部，後省沈黎、汶山。王莽末，爲公孫述所據。後漢建武元年，述改益州置司隸校尉。十二年，屬漢，復爲益州。安帝分置蜀郡、犍爲屬國都尉。靈帝又以汶江、蠶陵、廣柔三縣立汶山郡。獻帝初平元年，劉璋分巴郡立永寧郡。建安中，璋又分置巴東、巴西、江陽三郡。十九年，昭烈帝定益州，建成都，又分置梓潼、涪陵、汶山、漢嘉、朱提五郡。二十一年，又分巴郡立固陵郡。三國魏景元四年，分置梁、益二州。

晉承魏後，仍爲梁、益二州。永寧、永興間，爲李特與雄所據。雄建號曰大成，又分

漢嘉、蜀二郡之地立沈黎、漢原二郡。咸康四年，李壽改成曰漢。永和三年歸晉，省漢原、沈黎二郡，又立南陰平郡，改漢原爲晉興郡。寧康元年，陷於苻秦。太元八年，又來歸。義熙元年，又爲譙縱所據。九年，朱齡石討平之。宋、齊皆爲梁、益二州。梁、天監後，分置州郡益多。元帝承聖元年，爲武陵王蕭紀所據。翌年，入西魏，後周置總管府。

隋開皇二年，廢益州，置西南道行臺。三年，復置總管府。大業元年，府廢，尋改諸州爲郡。

唐武德元年，復改諸郡爲州，梁、益二州，皆置總管府。三年，於益州置西南道行臺，分遂、瀘、嵩、茂、利、夔、黔等州，皆置總管府。九年，罷行臺。貞觀元年，以益州置劍南道，梁州置山南道。開元二十二年，分山南爲東西，而梁州爲山南西道，又分黔州爲黔中道。至德二年，又分劍南道、東西川節度。廣德初，復併東西川爲一節度。永泰中，又分爲二。昭宗初，爲王建所據。後唐同光三年，屬唐。尋爲孟知祥所據。

宋乾德三年，平蜀，置西川路。開寶六年，分置峽西路。太平興國六年，併爲川峽路。咸平四年，分置益、梓、利、夔四路，總曰四川路。

元置四川等處行中書省，領成都、嘉定、廣元、順慶、永寧、重慶、夔州、敘州、馬湖九路、潼川、紹慶、懷德三府。至正中，爲明玉珍所據。

明洪武四年，置四川等處承宣布政使司，領府九，爲成都、保寧、順慶、夔州、重慶、敘州、馬湖、龍安、遵義等。置軍民府四，爲東川、烏蒙、烏撒、鎮雄等。置直隸州六，爲潼川、眉、邛、嘉定、瀘、雅等。置宣撫司二，爲永寧、永安等。置長官司二，爲平茶洞、芝蔴子坪等。又置四川都司領招討司一，卽爲天全六番招討使。置衛一，卽松潘。置所二，卽疊溪、黎州。置宣慰司二，卽西陽、石砬。置四川行政都指揮使司，領衛五，卽建昌、寧番、越嶲、鹽井、會川等。崇禎末，爲流寇張獻忠所陷。

清置四川省，分全省爲五道，道以下設府治直隸廳及直隸州，又置縣、廳、州等，轄於府，及直隸廳州。光緒三十四年，有裁道之議。

民國初年，廢府存道，改稱道臺爲道尹。繼又廢道而以縣爲政治單位。民國二十四年，省政府成立後，設行政專員制，分四川爲十八督察區。



## 二 政治區域

民國初年分全省爲五道，轄縣一百四十六，並將西蕃境劃爲川邊特別區域（即今西康省）。茲將各道所轄縣名，分列如下。

### 西川道 領縣三十一

成都 華陽 簡陽 廣漢 崇慶 什邡 雙流 新都 溫江 新繁 金堂 郫 灌 彭 崇寧

新津 平武 江油 北川 彰明 茂 汶川 綿陽 德陽 安 綿竹 梓潼 羅江 懋功 松

潘 理 藩

### 東川道 領縣三十六

巴 江津 長壽 永川 榮昌 綦江 南川 銅梁 大足 璧山 涪陵 合川 江北 武勝

奉節 巫山 雲陽 萬 開 巫溪 達 開江 渠 大竹 宣漢 萬源 城口 忠 酆都 墊

江 梁山 酉陽 石柱 秀山 黔江 彭水

### 建昌道 領縣二十八

雅安 名山 榮經 蘆山 漢源 西昌 冕寧 鹽源 昭覺 天全 會理 鹽邊 越嶲 樂山  
 峨眉 洪雅 峨眉 夾江 犍爲 榮 威遠 眉山 丹稜 彭山 青神 邛崃 大邑 蒲江  
 永寧道 領縣二十五

宜賓 慶符 富順 南溪 長寧 高 筠連 珙 興文 隆昌 屏山 馬邊 瀘 合江 納溪  
 江安 資中 仁壽 井研 內江 敘永 雷波 古宋 古藺 資陽  
 嘉陵道 領縣二十六

南充 西充 營山 宜隴 鄰水 岳池 閬中 蒼溪 南部 廣元 昭化 通江 南江 巴中  
 劍閣 蓬安 廣安 三臺 射洪 鹽寧 中江 潼南 遂寧 蓬溪 樂至 安岳

國民政府成立，廢道，二十四年，政府爲統一軍事及整飭吏治起見，設行政專員制，分全省爲十八督察區，管轄一百五十二縣，又一設治局。二十八年又將第十七督察區（除名山）與第十八督察區，劃歸西康省管轄。爲便利參考計，仍附述於此。茲將各督察區所轄縣名，分列如下。

第一督察區專員署，設溫江，管轄成都、華陽、新都、灌縣、雙流、新繁、郫縣、溫江、新津、崇慶、崇寧、彭縣十二縣。

第二督察區專員署，設資中，管轄資陽、資中、內江、威遠、榮縣、井研、仁壽、簡資八縣。

第三督察區專員署，設永川，管轄巴縣、江津、綦江、永川、榮昌、大足、璧山、江北、合川、銅梁十縣。

第四督察區專員署，設眉山，管轄洪雅、夾山、青神、眉山、丹稜、彭山、蒲江、邛崃、大邑九縣。

第五督察區專員署，設樂山，管轄犍爲、樂山、屏山、峨眉、馬邊、峨邊、雷波七縣。

第六督察區專員署，設宜賓，管轄宜賓、南溪、長寧、慶符、江安、興文、珙縣、高縣、筠連九縣。

第七督察區專員署，設瀘縣，管轄瀘縣、隆昌、富順、合江、納溪、古宋、古蘭、敘永八縣。

第八督察區專員署，設酉陽，管轄涪陵、豐都、南川、彭水、黔江、酉陽、秀山、石柱八縣。

第九督察區專員署，設奉節，管轄奉節、巫山、巫溪、雲陽、萬縣、開縣、忠縣、城口八縣。

第十督察區專員署，設大竹，管轄渠縣、廣安、梁山、大竹、鄰水、墊江、長壽七縣。

第十一督察區專員署，設南充，管轄南充、岳池、西充、蓬安、營山、儀隴、南部、武勝八縣。

第十二督察區專員署，設遂寧，管轄遂寧、潼南、安岳、樂至、中江、三台、射洪、鹽亭、蓬溪九縣。

第十三督察區專員署，設綿陽，管轄綿陽、梓潼、安縣、羅江、綿竹、德陽、什邡、廣漢、金堂九縣。

第十四督察區專員署，設劍閣，管轄劍閣、蒼溪、廣元、昭化、江油、彰明、北川、平武、閬中九縣。

第十五督察區專員署，設巴中，管轄達縣、開江、巴中、宣漢、萬源、通江、南江七縣。

第十六督察區專員署，設茂縣，管轄理番、汶川、茂縣、懋功、松潘、三屯、撫邊、崇化、綏靖九縣。

第十七督察區專員署，設雅安，管轄雅安、名山、蘆山、寶興、天全、滎經、漢源七縣及金湯設治局。

第十八督察區專員署，設西昌，管轄西昌、昭覺、寧南、會理、鹽邊、鹽源、冕寧、越嶲八縣。

現今四川省轄市二：成都、自貢。轄縣一百三十八。

### 三 住民

四川住民，極爲複雜，以漢人言，有本土籍及外省籍之分。以西藏人言，有唐古忒人、西番人、氐人、羌人等分別。此外夷人、苗人，又各細分爲黑夷、白夷、生苗、熟苗等。概括言之，四川住民可分爲本土及外來二大類，茲列表如下。

本土類  
本土漢人 自明以前，即在川中居住，今川南石碇一帶，川西龍安一帶，猶有不少遺裔。  
本土番人 川西、川南、川東近邊一帶之番人，夷人、苗人皆其遺裔。

外來類

外來漢人

川東、川西、川南一帶，均係湖北、湖南籍。

川南一帶，均係河南、安徽、江西籍。

川北、川西一帶，均係陝西、甘肅籍。

成都、重慶等地，均係廣東、福建、浙江、江蘇籍。

外來回教徒

散居川西北各城市中。

外來東三省人

大部分居於成都。

明代末葉，流寇竄起，竄擾川中前後凡五十餘次，賊氛所及，老弱婦孺，橫遭屠戮，壯丁悉被強迫從逆，自成都至巴縣千里之間，無一人存者，此爲四川住民空前之浩劫。清初奠定川局，強移湖廣，孝感、麻城一帶住民實川，計人授田，其自願入川闢荒者聽之，以是流徙於四川者，自康熙五年至四十五年間，竟達一百七十萬人。及三藩之亂平定後，清廷又派遣官吏治川，未秩微員及幕僚故舊，多由流寓而安居立業，於是川民之籍貫，益趨複雜。四川省內現有之江蘇、浙江、福建、江西、安徽等省籍人，多由經商及仕宦而來者。

東三省人徙川有三種原因：一爲駐防，二爲仕宦流寓，三爲入旗之川籍人。蓋四川爲西部重要省分，清廷自統一後，特於成都置將軍府，派旗人駐防於是。駐防兵之家屬，亦隨住於成都，爲數頗多，近來已多與漢人同化。

回教徒徙川，多爲謀生而來。今觀其族人百分之九十九，仍以農商爲主要生活，而從事他業者絕少。

西番人，卽唐古忒人之衍出者。自唐初葉崛起西藏，侵凌吐谷渾、黨項，因而佔領柴達木河及臨潭（洮州）一帶，迄至現在，雖因宗教制度束縛其人口之發展，〔註〕但仍擁有百萬的人口，分布於西康、西藏及川西、甘南、青南一帶。

氏羌昔本二種，當西晉中葉，五胡亂華，氏酋李特率流民爲亂，據蜀稱帝，先後凡三十年，其後裔世居川西，一部分與西番人混合，一部分與夷人混合，稱爲獠猓子。

苗人自三代以下，卽據有漢南及長江上游之地。後因受文化之淘汰，竄匿山谷，今多住於川南之高珙、興文、長寧、筠連等縣。

夷人之最多者，爲黑夷、白夷。黑夷爲夷族之正統，居主動地位；白夷居奴隸階級。夷人多盤據高山，如雷波、馬邊、屏山、峨邊等處，均有散處者。

四川省西南邊區一帶以及西康省東南部，住民極爲複雜，綜計共有一百六十一族。其複雜情形，可想而知。茲將各縣各民族之分布，列表如下〔註二〕：

四川邊區民族二十縣一百六十一族面積人口統計表

縣別	民族別	面積	積人	縣別	民族別	面積	積人
平武縣	西番、吐番	四六二〇〇 <small>平方里</small>	一三九三	茂縣	羌族	四二二二五 <small>平方里</small>	三九二
同上	同上	五二四〇〇	一四五五	同上	同上	五九二九	三九九
同上	同上	四八六〇〇	一六六三	同上	同上	四九〇〇	三三九
茂縣	羌族	四三八一	九一八	同上	同上	七二九	一九〇
同上	同上	一四四〇〇	二三〇〇	汶川縣	唐古忒族	六八五	九二五七
同上	同上	一五二一	九八七	松潘縣	蠻族	三八三二	四五八
同上	同上	四九〇〇	一四八	同上	戎族	二一	九三二〇





同上	同上	鹽邊縣	同上		越嶲縣	同上	同上	同上	同上	昭覺縣	同上
麼麼、西番	擺夷、羅羅	苗族、勞步	西番		羅羅	阿侯夷	水擺支夷	阿落支夷	下三支馬家夷	上三支馬家夷	李哀支夷
一二〇〇〇	七三二二	五六七八	五〇五		一五四五	三五〇	一八〇	二五〇	三二〇	九三〇	七一八
二九六六	二二七九	九五二	三七〇八		七〇七六	二九九五	六三二	一八七三	一七四六	五〇一三	三六一八
同上	同上	同上	同上		同上	同上	同上	同上	同上	同上	峨邊縣
同上	裸羅、水田	莫俊	裸羅、莫俊	水田、裸羅	水田、裸羅	西番、裸羅	別色落底支夷	蜚爪支夷	哈什三支夷	魁西支夷	雅扎支夷
一四五	七五	一八〇	一五〇	七〇	一〇〇	八〇	一九五	二二〇	三六〇	四六〇	五六〇
一三六	七三七	一六三四	一〇二二	七一〇	一二五五	七〇五	七〇三	七六三	九四七	一一八〇	九七四
											吉狄支夷
											同上
											二六
											四五〇〇
											六八〇
											一七九六



同上	同上	六三三〇	一五六五	馬邊縣	黑夷、白夷、裸羅	二九二〇	三二七八七
同上	麼麼、裸夷	二二	三四〇	雷波縣	白夷、黑夷	三五六七七	一九五四六
同上	西番、麼麼	九八〇	六四一	古蘭縣	裸羅	未詳	七六八
會理縣	黑夷、白夷	一四	七一六〇	同上	獬子	未詳	四三七
古蘭縣	白兒子	未詳	三〇二	古蘭縣	哆囉苗	未詳	二九一
同上	狍猪	未詳	一八八	綦江縣	青苗	一二	一二三
同上	花苗	未詳	四九〇	同上	紅苗	一〇	一四八
同上	青苗	未詳	六二六	同上	囉哪	二〇	三一八
同上	鴉雀苗	未詳	二八一	南川縣	苗	未詳	八三

共計一六一族，一、二一一、二七〇平方里，四九四、七五六人。

又松潘縣住民，更爲複雜，綜計民族有七十二種。茲將各民族之分布面積及人口列表於下〔註三〕：

四川松潘縣七十二民族面積及人口調查統計表

民族別	面積	人口	民族別	面積	人口
拈佑阿革	三八〇 <sup>平方里</sup>	三〇〇	七布徐之河	三八〇	四二〇
熱霧	四二〇	六八〇	麥雜蛇灣	四一〇	一三〇〇
牟尼包子寺	一三〇	三一〇	毛革阿按	八〇〇	一二〇〇
峨眉喜	三〇〇	一四六〇	作路森納	二二〇	二三〇
上列埡貢按	四五〇	二八〇	羊峒塔藏	二五	三八〇
下列埡貢按	五一〇	三〇〇	阿按	一三〇	三九〇
班佑	四四〇	四六〇	娃樂	一三〇	一一〇
巴細蛇住壩	二九〇	六五〇	押頓	二五	二三〇
阿細柘弄	五八〇	三五〇	中岔	二五	三一〇
尙作爾革	四五〇	二一〇	郎朗	二五	三〇〇
合壩獨扎	五七〇	二一〇	竹呂	二五	一二〇

阿思喇大	一二〇	三九〇	臧咱	二五	三〇〇
三舍羊崗和約	三八〇	三四〇	東拜王亞	二八〇	三二〇
上泥巴	二八〇	九四〇	達弄惡孛	一四〇	五〇〇
下泥巴	一〇五	三四〇	香咱	七〇	五七〇
寒盼	六〇	五五〇	咨馬	三七〇	六八〇
商巴	四〇	四四〇	八頓	六〇	三八〇
祈命	八〇	五一〇	上包佐蛇灣	九〇〇	三五〇
下包佐竹當	七〇〇	三八〇	阿革	三九〇	二六〇
川拓	三四〇	五五〇	鵲個	四四〇	四一〇
谷爾孛那浪	八〇〇	五三〇	郎駝	四三〇	六九〇
雙則紅堰	四八〇	六三〇	上阿孛甲多	五七〇	三三一〇
上撤路木路	四〇五	二四〇	中阿孛墨倉	四一〇	三七二〇
中撤路按楨	未詳	二八〇	上阿孛阿强	五五〇	二一一〇

下撒路竹弄	四四五	四八〇	上郭羅克車木塘	七〇〇	一五一〇
崇路谷謨	八五	八八〇	中郭羅克插落	三一〇	一六四〇
轄漫	五五〇	三九〇	下郭羅克納卡	四五〇	一一一〇
夏作革	七〇〇	三八〇	上阿樹銀達	四二〇	八一〇
物藏	八五	一三〇	中阿樹崇筒	四八〇	一〇二〇
熱當	七五〇	二五〇	下阿樹郎達	四三〇	八七〇
磨夏	七八〇	八〇	下阿樹司其	四八〇	五四〇
甲埡	三九〇	二六〇	大姓丟骨	三七〇	四八〇
大姓雲昌	一五五	八一〇	芝麻	三一〇	三〇〇
呷竹	五九〇	三二〇	中田	三六五	三二〇
羊洞隆康	三一五	七〇〇	勿谷	二八〇	七八〇
黑角浪	三六〇	五三〇	邊山	二五〇	七四〇

共計二六、二四五平方里，四五、五一〇人。

〔註一〕喇嘛教有子三人，必派二人爲喇嘛，人口以是衰落。

〔註二〕根據施居父主編之四川人口數字研究之新資料。

〔註三〕根據施居父主編之四川人口數字研究之新資料。

## 四 人口

四川人口之數，漢、魏以前，杳不可考，自漢以後，以戶口定賦役，始有戶口之記載。然其數並不準確。或以意估計，或民間因避匿賦稅及徭役，往往分丁析戶，隱漏不實。故戶口之數，不甚可憑。如漢章武元年（公元二二一年），四川有二〇〇、〇〇〇戶，九〇〇〇〇口。魏景元四年（公元二六三年），四川有二八〇、〇〇〇戶，九四〇、〇〇〇口。此數係以意推度，並未作詳細之調查也。

宋乾德元年（公元九六五年），四川共有五三四、〇二九戶。宋元豐四年（公元一〇八〇年），其戶口則按各路調查，茲列表如下：

夔州路	利州路	梓州路	成都府路	路別
客主	客主	客主	客主	戶
未詳	一七九、八五五 一二二、一五六	未詳	五七四、六三〇 一九六、九〇三	數
客主	客主	客主	客主	口
二五二、四七二	二四五、九九二	五二八、二一四	二、七八九、二二五 八六四、五二三	數
客主	客主	客主	客主	丁
一七一、〇一七	一四四、五九一	三〇五、五二九	六八五、〇二〇 二七〇、七二四	數

宋代嘉定十六年（公元一二三三年），對於各路戶口之調查如下：計成都府爲一、一三九、七九〇戶，三、一七二、三〇〇口；利州路爲四〇一、一七四戶，一、〇一六、一一一口；潼川府路爲八四一、一二九戶，二、一四三、七二八口；夔州路爲二〇七、九九九戶，二七九、九八九口。

元代四川戶口之可稽考者，只有成都路、廣元路、順慶路、重慶路、紹慶路、夔州



路等處。其他如嘉定府路、潼川府路、永寧路、敘州路、馬湖路等，均付闕如。計成都路爲三二、九一二戶，二一五、八八八口；廣元路爲一六、四四二戶，九六、四〇六口；順慶路爲二八、二一戶，九五、一五六口；重慶路爲二二、三九五戶，九三、五三五口；紹慶府爲三、九四四戶，一五、一八九口；夔州路爲二〇、〇二〇戶，九九、五九八口。

明洪武二十六年（公元一三九三年），四川布政司之戶數，爲二一五、七一  
九戶，人數爲一、四六六、七七八口。弘治四年（公元一四九一年），四川布政司之戶數，爲二五三、八〇三戶，人數爲二、五九八、四六〇口。又據萬曆六年（公元一五七八年）之調查，四川布政司之戶數，爲二六二、六九四戶，人數爲三、一〇二、〇七三口。明末張獻忠擾亂四川，大行屠戮，千里內幾無人跡，四川之人口，因以大減。

清初，川南邊民，相率北移，但每縣不過數十百家而已。嗣後陝、甘、湖廣及他省人民相繼移川開墾，人口稍增。惟據順治十八年（公元一六六一年）之調查，四川人口，僅一六、〇九六人，註其人口稀落之狀況，可想而知。康熙二十四年（公元一六八五年），四川人口爲一八、五〇九人，與順治年間之人口相差無幾。雖當

時或因避免丁徭，不無隱漏，然與他省人口比較，顯見川省人口之特別稀少。至雍正二年（公元一七二四年），四川人口增至四〇九三一一人，以後逐年增加極速。至乾隆四十八年（公元一七八三年），四川人口，增至八，一四二，四八七人，較順治年間增加八百餘倍。至嘉慶十七年（公元一八一二年），四川人口爲二，一四三，五六七八人，較順治年間增加二千餘倍。是因清廷一方面以政治力量移各省人民入四川開墾；一方面則各省人之仕宦及經商於四川者，亦日漸增加，故四川人口，於一二百年內突然增進，爲歷代所未有。及至宣統三年（公元一九一一年），據四川總督之奏報，全省戶數爲九，二〇五，二二四戶，人數爲五〇，二一七，〇三〇人，此數爲宣統年間民政部舉辦之戶口調查所得者，實爲四川戶口調查之創舉，故其數較爲準確也。

民國元年，設置統計局，專辦全省統計事務。四川全省戶口調查，亦由統計局主辦。惟民國元二年間，各縣編造之戶口表冊，大都任意鈔襲，敷衍塞責，其戶口之數，不甚確實。民國五年，各縣編造表冊，悉依據內務部之人口統計調查章程，較已

往稍趨正確。總計四川全省一百四十六縣三屯之戶數九、九五〇、二四六戶，人數爲五〇、七六六、三三六。民國五年以後，討袁軍興，地方政務大都停頓，人口調查，各縣擱置未辦。民國七年以後，四川之防區制度，逐漸形成，全省之人口調查，遂告中輟。至民國十七年，內政部頒定戶口編查條例，令各省區編查戶口，四川亦未舉辦，故各處發表之四川人口數目，均係估計所得。如民國十七年內政部估計，四川人口爲四七、九九二、二八二人。又據民國十七年郵局調查，四川人口爲五二、〇六三、六〇六人。民國二十五年申報年鑑載，四川人口爲四八、八一二、〇二一人，此數亦爲自民國二十一年至二十三年所估計者。至於四川省人口之較詳確者，則爲最近四川省政府之調查。其所發表之確實數目：男數爲二六、二二六、九七九人，女數爲二二、六三四、四五五人，男女總數爲四八、八六一、四三四人。除民國二十八年劃寧雅屬數縣於西康省外，其實在數目：男數爲二五、九九五、〇七九人，女數爲二二、四二四、〇三八人，男女總數爲四八、四一九、一一七人。茲將四川省政府民政廳調查川省各縣戶口數目統計表列下（該表包括已劃歸西康省之寧雅屬數縣

人口)

四川省政府民政廳調查川省各縣戶口數目統計表

縣名	區數	聯保數	保數	甲數	戶數	男數	女數	人口總數	佔人口總數%	每戶平均男子與女子之比
溫江	三	三	四三三	三,四七〇	五五,八七六	八四,五五五	五五,三九九	一五九,九四四	三	四四六
成都	三	一四	二五四	二,五九六	二九,六六六	七〇,六六五	五九,一七九	一三〇,八四五	三六	四,一六
華陽	四	二四	七六五	七,六五四	八六,七九九	二〇五,〇三二	一五,一七六	三三三,一九七	七	四,九
新津	三	九	二九九	二,九五五	三〇,六六九	八三,九九五	七,六五四	一六二,五九九	三	五,三
灌縣	四	二六	五九八	六,〇八五	六二,四七四	一五,二二六	一四〇,五五五	二九四,七八一	六〇	四,七
崇慶	四	六四	八三三	八,三三七	八三,七四六	二九,二二六	一九八,一五三	四九七,三九九	八五	四,九
新都	三	二四	二五五	二,五九八	二六,一八一	八,三三一	六七,〇〇五	一四八,五八八	三〇	五,七
郫縣	三	二二	三三三	三,四四九	三三,一三四	九,六六一	七九,六二二	一七六,二五三	三	五,三
雙流	三	二二	二九二	二,九三三	二九,一六六	三三,三四九	六三,八四三	一〇六,一九二	三六	四,六
彭縣	四	三三	七〇二	七,〇三九	七〇,九六六	一三四,六九五	一六五,四〇五	三〇〇,一〇〇	七四	五,六
新繁	三	九	二〇三	二,〇三〇	二〇,五八七	六五,二七六	五五,五四八	一二〇,八二六	三五	五,八
崇寧	三	一〇	一九四	一,九六〇	一九,八八九	四八,八七七	四九,一七一	九八,〇四八	一九	四,六
資中	五	六三	一,一九八	一三,二五〇	一四,一四七	四七,四〇一	三六〇,五三〇	六七,九二二	一,五	五,七
資陽	四	四二	一,二二七	一三,二八八	二八,六四四	三〇,四九九	三二七,〇六九	六八七,六六八	一,四	五,八

內江	五	五	一、八七	一、三九〇	二七、四六六	三三三、二九九	二九三、六四	六四六、九七三	一、三	五、〇	八三、二
榮縣	五	六	一、三五	二、三四	二三、七四	三四、九九一	二六九、四五	六四、四三	一、二六	四、六	七、〇
仁壽	五	三	二、〇六	三〇、九六〇	二〇、九三	并〇、九〇〇	四九、八六一	一、〇〇、七六一	二、三	五、七	八、九
簡陽	五	七	二、五四	三〇、六五	三〇、七、三〇	六九、四八	四八、七三	一、〇五、四〇〇	二、六	五、三	七、九
威遠	三	二六	六、四	六、七、六	七〇、五一	三四、〇三五	一七、五三	三三、五六六	八、〇	五、五七	八、四一
井研	三	三三	三、七	三、三九一	三、八、五三	一〇、七、九八〇	九、五三	二〇、四、九三	四、三	五、五五	八、九、元
永川	三	四六	六、九	六、二、六六	六、九、〇、七三	三九、六六五	一、六、四、三六	五、六、〇、九三	八、二	五、七三	七、四七
巴縣	五	六〇	一、七、三	一、七、二、八	一、五、一、八五	五〇、八、八三	四七、六、五九	九、六、七、四一	一、三	五、三、五	八、〇、八
江津	五	七	一、二、六七	一、二、五二	二、八、〇、六一	四九、五四〇	三、三、三、三四	八、五、一、七五	一、五	六、六六	七、七、二
江北	四	五	一、三、三	一、三〇、六八	一、三、一、四三	五九、三〇六	三、三、七、六七	六、二、九、七五	一、四、〇	五、二	八、四、九、
合川	四	六	一、四、〇	一、四、四、〇	一、四、七、七五	四、九、九、九六	三、四、三、三三	七、〇、三、五九	一、六、〇	五、一	七、七、三
榮昌	三	二九	六、九一	六、九、二五	七、〇、〇〇三	二〇、六、三、五	一、六、四、二、四	三、七、〇、六、四九	七、六	五、一、五	七、九、七
綦江	三	四〇	六、九一	六、八、九四	七、〇、七、四四	三三、〇、八九九	一、九、三、〇、二七	四、九、九、九六	八、五	五、六、五	八、七、元
大足	三	三六	七、四	七、八、〇	八、六、七、〇	二四、八、五、三〇	一、九、七、八、二	四、四、六、四一	九、	五、四	九、五
璧山	三	四二	五、七、九	五、八、四、四	五、九、六、八	二〇、八、二、九四	一、六、一、八、七	三、七、〇、一、六六	七、六	六、三	七、七
銅梁	三	四三	八、四	八、九、三、八	九、五、二、九	二二、三、六、四三	三、三、八、九、八四	五、二、六、六	一、〇、五	五、三、八	八、〇
眉山	五	三三	五、九、七、三	五、九、七、三	六、七、四、九、五	三〇、六、三、三四	一、九、九、二、六	四〇、一、六、三	三、	五、九、四	五、九、五
蒲江	三	二五	三、〇	二、三、〇〇	三、三、九、七、五	六、四、四、三、六	六、二、二、九	二、六、五、六、五	三、六	五、五、一	九、六、三

江安	三	一七	四〇〇	四〇三	四〇九	四一四	二四、三八〇	九六、五三七	三三〇、八二七	四五	五三九	七七、六六
慶符	三	一八	二八五	二、八三三	二八、九七五	九七、三六六	七三、九三七	一六、三三三	五、五七七	三五	八四、六三	
南溪	三	二八	四六〇	四、五五六	四六、二九九	一七、九三三	二八、三三五	三五、二七七	五、三三	五、三三	八五、七三	
宜賓	五	八四	一、四八六	一、五〇六	一六〇、五八二	四六、四七七	三、四〇六	八五、五三三	一、七二	五、一〇	八、一〇六	
峨眉	三	一一	二八八	二、八四七	三〇、五九九	六六、六六六	一三、一九四	一三、二七七	四、三三	四、三三	一〇、三三	
犍爲	四	五五	一、〇五六	一、〇五〇	一〇五、九六一	二九、一四六	三、四三三	五、五、四九九	一、〇五	四、八六	七六、九九	
雷波	三	五	四四	四六	四、一七三	一〇、六四	九、五七六	一九、七四〇	〇、四	四、七三	九四、三二	
峨邊	三	五	九二	九〇	八、八九一	二七、六六六	二六、六八九	五、三三四	一、二	六、一一	六六、四六	
馬邊	三	九	六九	六六	六、九六九	一七、七三三	一六〇、二九	三、二九三	〇、七	四、七六	九三、三八	
屏山	四	三七	五五三	五、四〇二	五、六、三九九	一四四、三五三	二二、八四七	三、六六、二〇〇	二、六六、二〇〇	四、七三	八四、四一	
樂山	五	五二	九〇二	八、六七七	九三、〇九四	二五、〇六六	一九五、五九三	四二、四九九	八、四	四、四七	九〇、五九	
丹稜	三	六	一八五	一、三五四	一八、六五	四六、九〇八	四六、三五三	九三、二〇	一、九	五、〇〇	九八、六〇	
青神	三	三二	二〇六	二、一〇七	三二、七七三	六三、八六五	六、二四九	一、五、〇三	三、六	五、七四	九五、七三	
夾江	三	八〇	三五五	三、二四	三、五三七	六、九四五	七、二〇八	一、五、二五	三、三	四、九五	九七、八〇	
洪雅	三	三二	五九七	四、七〇	四〇〇、四九五	一〇、〇、四七七	一〇〇、〇、九三	三〇、一、九	四、三	五、三	九五、三九	
彭山	三	一六	三三二	三、二二三	三三、〇二二	八三、一七一	七九、五四六	一六、二七七	三、三	五、〇九	九五、六四	
大邑	四	三七	五八七	五、九八一	五九、九五〇	一四、四八四	一四、二七六	二九、三三三	六、〇	四、九〇	九六、五三	
邛崃	四	三六	七四五	七、四四〇	七六、三三三	三〇、〇、九九	一九四、二三四	三九、六三三	六、三	五、二二	九五、〇三	

興文	三	八	一〇四	一、四九	一三、四七九	壹、四六六	二九、〇九九	六四、五六五	一、三	五、一七	三〇、五
珙縣	三	一六	三三〇	二、三三〇	二五、〇四一	六七、四六三	五七、〇九五	二四、五五八	三、五	四、九七	八四、六三
高縣	三	三三	二九〇	二、九〇〇	二九、六六八	七、五五〇	六五、四六六	一三六、二七六	三、八	四、六六	九〇、六五
筠連	三	七	二二七	一、二四三	一一、四六五	三、五七六	三〇、三三三	六、九三六	一、三	五、四九	九三、一七
長寧	三	二	三五四	三、六四二	三〇、〇四二	一九、三三〇	九、一〇九	二〇〇、二九九	四、二	五、四一	八三、三九
瀘縣	六	四	一、九三二	一九、三三〇	一八九、四三三	五三、〇元	四三、七五九	一、〇九九、九七七	二〇、九	五、元	五、三二
隆昌	四	三〇	七、七三	七、七三七	七、七三九	一三、三九〇	一五、四〇四	四七、七九四	四、八	四、八	九〇、六九
富順	六	六	一、九五四	一九、八九七	一九五、六七九	五七、六六六	四七、三八二	九九、四六七	二、〇三	五、〇七	九、五
敘永	四	二四	五、五三	五、五六四	—	—	—	—	—	—	—
合江	三	三	七〇三	七、〇〇〇	七〇、五三五	二七、六八四	一七、二〇五	三九九、六六九	八、〇	五、三	七九、〇
納溪	三	二	一四三	一、四三〇	一四、六四五	四、三四七	三、四七五	七、〇三三	一、〇	五、六	三、四
古宋	三	六	一六七	一、七四	一七、八七〇	五、三三三	四、三三八	一〇、五三三	二、二	五、六八	八〇、五九
古蔺	三	四	七九	七、一〇	七、一一五	一四、四三四	一七、八二五	三、三三九	七、四	五、〇三	九六、六
酉陽	四	四	五八八	五、九九二	六〇、四〇二	一九、六六七	二、九、五二〇	五七、二七七	七、五	六、〇八	八五、六
涪陵	五	九	二、〇三七	二〇、三三〇	二〇、七七七	五、六、八七	五〇、七〇三	一〇、四、六八二	二、一四	五、〇三	九四、六
鄂都	四	四	一、一四三	一一、三三三	一一、四七九	二七、四四四	三、七、六九七	五、八、三二	一、〇八	四、六〇	九五、三九
南川	三	二八	六四〇	六、五五五	六三、八八九	一六、九四四	一四、五、三六	三〇、七、三五七	四、六三	四、八二	九九、七三
彭水	三	四八	四、三五	四、三三三	四三、四七七	一一、九三三	九八、三九九	二二、〇、一六三	四、三	四、九五	八七、七

長壽	墊江	鄰水	梁山	廣安	渠縣	大竹	城口	雲陽	巫溪	巫山	忠縣	開縣	奉節	萬縣	石柱	秀山	黔江
四	三	三	四	四	四	四	六	三	三	三	三	四	四	六	三	三	三
三	三〇	四四	四八	三六	四七	五〇	二二	八二	一六	三三	五二	三〇	三〇	五七	一八	三〇	三二
一九五	一、六八九	七三三	五六六	六六六	九六六	一、四三六	一、三三四	九七七	二、六〇〇	三三〇	一、三三三	一、二三七	六八四	一、四七二	一、三七九	六六八	二〇九
七、三五	五、八〇〇	六、七九八	九、七四四	一、四四三	二、三〇八	九、七七七	九〇〇	八、五四八	二、四一〇	三、〇九五	二、二七二	二、三九九	六、九三三	一、四七二	三、七四四	五、九六七	二、〇〇九
七四、二三	六三、〇三三	六九、三四	九五、八二六	一四三、五〇五	一、五、六一	九、七五三	一、五、三三三	八、六〇三五	三、四、八〇六	三、三九八	二、二、七三	二、四、七三四	六、八、九二二	一、五、七、三五	三、六、四、九六	—	二、〇、九五
一四七、七八	一七三、一〇三	一九七、〇五一	三三七、二五	三、八三、〇七	三、七、八、七九	二、五〇、八三	四、五、三三	二、七、〇、五一	七、九、七三	三、五、九、三六	二、五、九、三六	三、〇、二、〇、五	三、〇、二、〇、五	四、三、八、九八	九、五、九、九九	—	三、九、九五
一、五、五、〇〇	一、六二、九八	一、七二、八二	一九七、七三三	三、四、七、八五	三、四、四、四六	二、五、九、六二	三、五、三、九九	二、三、八、四六	七、八、六、五	六、六、七、〇	二、四、六、六三	三、〇、一、四、三	一、五、五、五、五	三、七、八、五、七	八、九、五、〇〇	—	五、一、九、五
三三三、二八	三三五、一五〇	三三六、八七三	四、四、四、九二七	七、三、〇、九、五三	七、三、三、三四	七、三、九、〇二	七、七、九、〇二	五、〇、九、九七	一、五、〇、六、三三	一、五、〇、八、九九	五、〇、五、八九九	六、六、四、九八	三、五、七、四三	八、二、四、六五	一、八、五、四、二九	—	二、五、八、〇
六、六	六、九	七、五	八、七	一、五〇	一、四八	九、六	一、六	一、〇、四	三、三	三、三	一、〇、四	一、六	七、三	一、六六	三、八	—	三、四
四、四、九	五、三	五、三	四、四、三	五、三	五、七、六	四、九	五、〇、八	五、九、三	四、三	四、三	四、五	五、三	五、九	五、六	五、〇、八	—	五、六〇
二、五、五、八	九、四、六七	八、七、二〇	八、七、〇、五	九、〇、八二	九、〇、九三	八、六、一〇	八、三、二九	八、三、三六	九、二、三三	七、九、三四	九、五、二二	八、九、五	七、八、八九	八、七、四五	九、三、三三	—	八、三、三





第二章 人文

達縣	平武	北川	彰明	昭化	閬中	江油	廣元	蒼溪	劍閣	羅江	梓潼	金堂	什邡	德陽	安縣	廣漢	綿竹
五	三	三	三	三	三	三	四	三	四	三	三	四	三	三	三	三	四
五	三	二	一	一	五	二	一	三	四	一	一	三	一	一	二	二	三
一、一九九	三五	六九	三七	一八〇	六四	四九	三九七	二〇〇	四〇	一七	一七	一〇、一〇四	一六	一三	一八	二七	三〇
一三〇、四四	二、一五六	六四三	二、二六〇	一、七七八	六〇七五	四、九二〇	三五五六	二、一三三	四、一六八	三、二五九	三〇六	一一、六八八	三、一六四	四、五四三	三、八三三	五、八六三	六、五三〇
二五、四四	二、五九九	七、〇五二	三、九三五	一八、八八	六五、四三三	四六、七六	三九、〇〇二	—	三九、七三	三、九六七	三〇、三六	二〇、四八	五〇、四八四	四六、五五六	四〇、二六三	五八、九六	六四、九三三
三三〇、六四	四三、七〇九	一三、一三五	五七、七六〇	四九、一八八	一九七、〇〇六	九九、一七九	八、一五七五	—	一四八、九三〇	五、九四七	八七、五三三	三五、九四七	二五、四五〇	一三三、二五	一〇、一八二〇	一四九、七七	一五、一八九八
三四、一三三	四三、九六〇	一五、五三三	四九、六九九	五、三三九	一八八、六三五	九、九六四	八三、三六五	—	一六七、二二〇	六九、八九	八、六〇五	二六九、〇三三	一〇〇、五九七	九三、三三三	六三、七六七	二二、一九一九	一三、一三三
六七、一六七	六六、三九九	二六、六三三	一〇七、四九九	一〇七、四三七	三三五、四二	一九二、四三	一六四、八四〇	—	三六、四〇	二五、七六六	一六九、三三七	五八五、〇三〇	三六〇、四七七	二〇八、四八三	一八五、五七七	二七、一六三六	二七、九六一
一、一	一、一	〇、〇	二、三	三、三	、九	、九	三、四	—	、五	、三	、三	一、三〇	、四	、四	、三六	、五六	、五
五、三六	四〇〇	四、〇六	四、五九	五、九二	五、八七	四、一六	四、一八	—	七、九	四、六四	五、六三	四、八四	四、四八	四、四三	四、〇	四、六	四、三
九、三四	一〇三	一、八九	六五、八九	一八、四〇	五、七五	九三、七三	一〇、一七	—	二、一七	五、〇	五、三三	八五、七	八〇、九	八、〇	八、一八	八、三	八、三

榮經	三	二	二九	一三四	一三四	100	元、0、三	三六、二六五	七、三、七六	一、五	五、五四	九、五四
天全	三	—	—	—	二、六六九	—	五、三三三	五、三三七	一〇九、六六〇	三、	五、〇六	一〇三、五九
寶興	三	—	—	—	—	—	—	—	—	—	—	—
蘆山	三	—	—	—	八、三六〇	—	一七、七二	一八、六三七	三、七九八	七、	四、二七	一〇八、四八
名山	三	三	二六六	二、六〇〇	二六、七三七	—	七、四八七	六、三、四八	一、七、七、七	二、六	五、〇七	九二、五七
雅安	四	三	三七	二、六四四	四六、五五五	—	六、七、六三三	六、四、一九六	一、三、〇、三三	二、七、	二、七三	九四、六六
靖化	—	—	—	—	—	—	—	—	—	—	—	—
汶川	三	七	四	〇三〇	四、三、五	—	五、一、七	一〇、〇、六六	二、〇、三三	四、	四、八二	九、五〇
松潘	三	一〇	五九	五七七	五、三四	—	三、八七七	一〇、九四九	三、八、六六	五、	四、四三	六、三、〇三
懋功	三	—	—	—	—	—	—	—	—	—	—	—
理番	三	二	九五	五、〇〇〇	—	—	—	—	—	—	—	—
茂縣	三	一四	八三	八〇七	八、三六六	—	七、七三三	一、六、六、五	五、三、四七	四、	四、三三	一、四、一
南江	三	三	三七	三、四九九	三、三、四	—	二、〇、一三	一、八、二、八九	二、八、五、〇	五、	六、五五	九、九、五
通江	三	三	三四	三、〇、三三	三、〇、一〇	—	一、四、〇、七五	二、九、〇、一七	二、三、〇、九	四、	七、四九	一〇〇、〇〇
萬源	三	六	三七	三、一七五	三、九、三	—	七、九、六四	七、九、五九九	一、五、二、美、三	三、	四、七六	一〇九、〇九
宜漢	四	六	一、〇、四、七	一、〇、四、八	一、四、四、六	—	二、四、〇、四四	三、五、三、六七	四、六、五、四三	六、	四、四五	九、三、九
開江	三	一七	四五	四、六一	四、一、九七	—	一、四、〇、〇、八〇	一、〇、八、五、三三	二、四、九、六、四三	五、	五、九三	七、七、〇
巴中	五	二九	六、九	八、七、〇	六、六、五、九	—	三、三、三、三七	三、二、一、二、七	六、四、四、四四	一、三、	七、四四	九、三、四



異。其發音與國音雖微有不同，但解國音之人，聽四川普通語，實易於領解也。

四川自經張獻忠大屠戮之後，土著已極少。現時四川人，大多數從他省遷入，故語言均極普通。但有許多特用字句，頗與他處不同，例如說「第一件以外還有第二件第三件」四川人則說：還有第二「一件」第三「一件」。又如說「第一批貨到了，現在到第二批第三批」四川人則說：現在到第二「一批」第三「一批」。又「時候」二字，意義不一定作普通解釋，例如今天談得很好，明天得閒的「時候」再談一下，此爲普通用「時候」二字之句法；但四川人有特種用法，例如說「上海人口有三百萬」，成都「的時候」怕不到三十萬吧！灌縣第四區很大，青城山「的時候」倒占二分之一以上。此爲四川人對「時候」之特種用法。此外尚有特用名詞數種，如商業廣告大便宜，稱「硬相因」。說故事，稱「擺龍門陣」。事情做完，稱「煞個」。小孩子稱「老少」。民間每月初二、十六兩日喫肉，稱「祭牙」，又稱「打野雞」。貪得非分浮費，稱「拾包袱」。茶館酒館僕役，稱「么師」。理髮師，稱「待詔」。此等稱呼，均爲他省所無者。

四川苗人之語言，與漢人完全不同，普通呼天爲「奪」，呼地爲「迭」，呼父爲「外」，呼母爲「那」，呼兄爲「嫡」，呼弟爲「古」，呼姊爲「越」，呼妹爲「馬」，呼米爲「雜」，呼麥爲「貌」，吃飯爲「勞家」，洗臉爲「渣罵」。至四川漢人能通苗語者甚少，而苗人則大多數能通漢語。

夷人之語音，頗有與漢音相同者，如夷人之計算日數，恆用中國十二生辰，以推算年月日，周而復始，與陰曆初無二致。其十二生辰之呼法如下：鼠日呼爲「粗列」，牛日呼爲「哩列」，虎日呼爲「哪列」，兔日呼爲「台兔列」，龍日呼爲「爐列」，蛇日呼爲「什列」，馬日呼爲「姆列」，羊日呼爲「雍列」，猴日呼爲「女列」，雞日呼爲「瓦列」，狗日呼爲「克列」，豬日呼爲「勿列」。至夷族對於一、二、三、四、五、六、七、八、九、十等數字之發音，可依德文讀音拼之，卽爲 *to, ni, so, o, nge, hu, schi, cha, gu, tse*。

## 六 風俗

四川民族複雜，風俗亦因以各別，茲將漢人、番人、苗人、夷人之風俗，分別述之。

(1) 漢族風俗

四川山水，秀麗異常，其人多敏慧風雅。西漢時，文翁倡教，尊崇儒學，自是蜀土學者比擬於齊魯。歷代以來，才士輩出，如漢之揚雄、司馬相如；唐之李白、杜甫（杜甫原籍襄陵，流寓於成都）；宋之蘇家父子，均以文章著稱於當世。

四川田疇沃衍，川澤流通，饒五穀，且產鹽甚豐，故自秦、漢迄於南宋，四川賦稅皆爲國中第一。隋志稱其人多工巧，綾綿雕鏤之妙，侔於上國。宋志稱其繭絲織文纖麗者，窮於天下，故俗不愁苦而尙奢靡，成都遊樂之風尤甚，音樂喧闐，錦繡夾道，外人稱之爲「小巴黎」，信非虛語。惟盆地周圍，一部分多山石林木，有「七分石頭三分土」之諺，故居民多貧苦，風俗較爲樸實而勁勇。

四川山明水秀，故其人多愛自然風景，庭園中多喜植花卉以資觀賞。木花中有梅、桃、薔薇、牡丹、紫雲花、檳、櫨子、躑躅、梔子、石榴、芭蕉、木芙蓉、山茶花、椿、臘梅、百日紅、杜鵑花、木犀、櫻、海棠、茉莉等。草花中有蘭、石竹、芍藥、蓮、白百合、菊、雞冠花、秋海棠、

鳳仙花、白粉花等。近來成都、重慶及較大城邑中，多有植外國花卉者。

四川人多信仰神道，故廟宇林立。遂寧、峨眉有佛教名寺；青城有道教名寺，遠近皆往拜謁。其他窮鄉僻壤，無不寺觀棋布，唸經作齋，年必數次。

四川人長於烹飪，故國內大都市中，往往有川菜館之設。其烹調各菜，多和以辛辣、椒末之屬，可知四川人多嗜食辣味也。四川人又嗜食漬物，漬物分鹽漬、糖漬二種：鹽漬普通多調以辣味，其材料以白菜、大頭菜、韭、胡瓜、茄子、薑、莢豇豆、刀豆、青菜等爲主。糖漬之材料，以果實爲主，如梨、葡萄、蜜柑、金柑、梅、巴丹杏、石榴、枇杷、柿、桃、杏、林檎、櫻桃、花紅等，均爲糖漬中主要果實也。

## (2) 番人風俗

番人多繁殖於松潘西北草地一帶，言語衣服，均與藏人相同。所奉者爲喇嘛教，衣服爲絨布製成，全覆身體，以大帶繫腰，右肩則大率露外，冬日亦有著各種皮毛者。短褲高靴，戴捲邊之帽，蓄長髮，束之於帽內，遇有大典，則着灰色絨帽。出外時，多挾一鎗，佩一護身符，腰間繫一火石，並攜一木碗以爲餐具。豹皮爲彼等視爲最



珍貴之物。婦女不愛清潔，衣服長幾及踝，平居多操家事，喜唱歌，頭戴黑帽，或包頭巾，又喜用銀耳環及手釧等首飾。財產以牲畜計算，聘禮皆用牛、羊，平日食肉飲乳酪，富者多姬妾。人死或埋於土中，或拋於河內。彼等待漢族頗有禮貌，戶外多懸以祈禱旗幟，此實喇嘛教之風俗也。

### (3) 苗人風俗

四川苗人，多處於山地，天產稀少，生活艱苦，貧者佔十之九。住屋多用茅草編結而成。食物以蕎麥、玉麥、洋芋等爲主。遇有婚喪大事，方宰食豬羊，男女均喜飲酒，並吸水煙、葉子煙。性情大都誠樸，勤苦耐勞，並且勇敢善戰，偶有鬪爭之事，必率全村之人以死赴之。惟服從公理，如認爲理屈，則殺豬羊設酒以慰之，不願訟諸官府也。彼等長於音樂與跳舞，善吹蘆笙及口琴，並以木葉爲哨。遠客經過，必殷勤招待，有如家人。

苗人衣服，男子多與漢人相似。婦女尙多守舊，與漢人婦女服裝不同，年老者頭纏黑帕，年輕婦女，終年帶帽。帽用細篾絲編成，外裹一黑帕，黑帕之外，又裹一白

巾，後面插上二條銅簪。衣服均經鑲滾，長約及膝，袖長及於手腕。婦女通常均不着褲，僅圍一裙。裙用印花土布製成，有摺縫數百，並紮以青線或彩線，非常美麗。裙外罩一繡花黑色圍腰，束以腰帶。足穿草履，或白襪花鞋。

苗人婚姻，本極自由，男女互相愛慕後，即可正式向家長提起婚姻問題。惟近來一部份苗人，因與漢人接近，婚姻反由家中父母主辦，不管子女同意與否，即爲之代訂婚事，因此往往夫妻不睦，釀成兩家鬥毆者。

苗人喪葬，多仿漢人，惟不用僧道唸經誦懺。人死，有往弔者，必殺豬羊以饗客。客即吹笙跳舞，口唱挽歌，以示哀悼。孝子身着麻布衣服，哭拜盡哀，備棺以葬。對於風水亦甚迷信，惟以高山向陽之地，即爲好地。葬期以屬鼠屬蛇之日爲最佳。

苗人對於祖先，亦甚崇敬，但不設神主牌位。祭祀時，先於堂內陳列湯飯，並燃點香燭，由家長呼請三代祖宗姓名而祭之。大祭時，則請族長來家，呼歷代祖宗姓名而祭之，並宰牛以獻。祭畢，酬族長以牛腿一隻。每年祭祀時間，爲陰曆元旦、七月十五日、九月九日共三次。清明亦祭掃墳墓，與漢人同。

苗人多信仰巫教，男巫名爲「端公」，女巫名爲「仙娘」，有病時皆以爲有鬼作祟，卽請端公來家送鬼，或以公雞招魂，或請仙娘看米卦，看蛋。看蛋之法，先以蛋破置於水碗中，看蛋散佈情形而定病人所犯爲何類鬼怪，然後再行禳解。

苗人家庭，以父母爲尊，以兒媳爲卑。男女分別甚嚴，翁所坐椅子，媳婦不敢妄坐。食時媳婦不敢共餐，獨處廚房中另食。新婦不許登樓，相傳從前有一新婦上樓，曾被蛇纏害，此係假託之詞，實則因新婦只穿裙子，上樓頗不便耳。

#### (4) 夷人風俗

四川夷民大部分爲黑夷、白夷二種：黑夷爲夷人之正統，居主動地位；白夷爲漢人被擄而同化者，居奴隸地位。夷人血統最嚴，黑夷之女子，不能配他族之男子。女子身價最高，凡訂一黑夷女子，非三四百兩銀不可。白夷女子，身價則甚低，倘黑夷男子與白夷女子通姦，本婦卽不齒其夫，立告脫離。如白夷男子姦污黑夷女子，則黑女必自殺，以雪其辱。

普通男女婚姻，必先自由戀愛，然後通知兩方家長，請伯母舉行訂婚。訂婚時，

先宰豬一只，宰畢，須先視缺口之多少，以有三四缺者爲佳，否則以爲不利於婚事，婚約因以取銷。此時若女子未嫁既孕，亦可另擇郎君。結婚後不足期而產子，男家不以爲怪也。

富者之喪禮，名曰「做白」。是日親眷畢集，以賽馬，說人命，大哭爲弔。惟賽馬必賭銀，大哭必不下淚，否則不認爲好漢。親友送奠儀與漢人同，但以牛羊酒爲重。喪葬以氈布裹斂，不祭不服，停屍於野，蓋以松棚，擇日俟親戚咸集，然後安葬。未葬之先，預架柴棚，停屍於上，舉火焚之，斂灰於罈，葬於山僻，名爲「火葬」。然後羣集廣場，豎一桿，長約二三尺，上黏紙條數十張，不許他人近前，口中喃喃不已，良久白夷跪而進酒，黑夷飲後，乃回夷村。

夷人迷信鬼神，舉凡一切交易、疾病、婚姻、慶弔之類，莫不委之鬼神。主其事者，有巫師，夷語曰「伯母」。夷人出戰，先以刀斬下雞頭而擲諸門外，觀其身向何方，則此方順利，若身向屋內，則不出。

夷人以陰曆六月二十四日爲最大節期。是日，家家戶戶，烹羊宰牛以享樂。並

於是夜開一盛大之「火把會」，舉行「跳鍋莊」。老少依次圍鍋莊而坐，各執笛子、竹笙、口琴等，一齊跳舞，歌聲樂聲，同時唱奏。歌舞畢，各持火把至野外嬉戲，漫山遍野，照耀如同白日，夷人歡樂，以此夜爲最。

## 七 宗教

佛教名寺，以遂寧、峨眉爲最著；道教名寺，以青城爲最著。四川人崇信佛、道者頗多，故各處廟宇寺觀林立。據中國佛教會於民國十九年調查，四川全省僧居之寺廟庵觀，有一二、四二九所，尼居之寺廟庵觀有一二、三〇〇所，男居士居住之寺廟觀等，有八七〇所，女居士居住之寺廟觀等，有三、四九〇所。綜計全省各項寺廟庵觀，爲三九、〇八九所，居全國第三位。僧數爲一二、四二一〇人，此數約占全國僧數四分之一，爲各省之冠。尼數爲三四、四〇〇人，居全國第三位。男居士爲三三七、四〇〇人，亦居全國第三位。女居士爲一五三、三〇〇人，居全國第四位。以上僧尼男女居士等，合計六四九、三一〇人。

西北番人，多信奉喇嘛教。至於回教之寺院數，全省爲二、二七五所，回教徒數爲二、六一五、三三〇人。

基督教會，於清同治六年（公元一八六八年）以後，有倫敦會楊格非牧師及大英聖書公會偉力遨遊川省，足跡殆遍，嗣後宣教師之入川省者日衆，至光緒三年（公元一八七七年）始有內地會麥嘉底牧師在巴縣賃屋宣教。光緒七年（公元一八八一年），重慶亂起，全城鼎沸，宣教事業，因以中輟。然是時內地會之教區，已分爲川東、川西二部。迨亂事平定後，教務大振。越二年，有五差會同入本省，而倫敦會始建恆久事業於重慶。至光緒十八年（公元一八九二年），又向中壩、新都、綿陽、綿竹、安縣等推廣教務。是年，更有美道會之宣教師八人，創設宣教事業於成都。更推行於樂山一帶。同時美以美會之宣教事業，亦向成都及重慶發展。光緒二十一年（公元一八九五年），中東戰敗，人民仇教心熾；光緒二十六年（公元一九〇〇年），拳民突起，排外之風驟盛。故在此段期間，全川教士，均出境暫赴沿海一帶住居。自光緒二十七年（公元一九〇一年）以後，四川各地，平民運動之

思潮頓盛，歡迎新舊教會之傳教，於是各地教師，仍紛紛入四川，教會勢力，因得乘機擴展。光緒三十一年（公元一九〇五年），成都有美道會之印字館遷設。宣統二年（公元一九一〇年），華西協和大學成立，且組織華西教育會，於是教會中之教育事業，日漸發達。

華西協和大學，係浸禮會、英聖公會、公誼會、美道會、美以美會、五慕會所合辦，分文學、理學、醫學等院。據一九三四年至一九三五年調查，該校學生數爲三七五人。又據一九三五年中華基督教全國教育會發表，四川全省基督教會中學共有十八所，學生數爲一、四一九人。

## 八 教育

四川省教育，自民國十六年以後，漸次衰落，嗣以省政府解體，教育廳有名無實，教育行政及教育設施，概隨各軍防區而相異。自民國二十四年省政府成立以後，對於教育始注意整頓，成效尙佳。惟學校的數量雖多，但質的方面，尙須加以努

力。茲就初等教育、中等教育、高等教育、社會教育等項分別述之。

### (1) 初等教育

四川初等教育，在數量上，頗爲發達；在質量上，並不甚佳。據民國二十年統計，彙報者九十五縣，公私立小學及幼稚園，共計一萬九千四百七十九所；入學兒童，共計八十八萬二千零八十九人。一縣之中，最多有三四百所；最低亦有三四十所，是因四川各縣多祠廟會產，清末民初，多被提出以辦學校，現每一祠堂，每一廟會，皆辦有小學一所，故小學之數，因以增加。惟縣立鎮立之賴縣教育費設立者，每縣僅二、三所。

小學既多，賴祠廟設立，故多因陋就簡，敷衍塞責，校舍無獨立之建築，僅就祠廟之屋宇加以改革而成，故多不適用。教員待遇，復極微薄，每年薪金達八九十元者，已稱最優，少則年僅五百吊八百吊（每國幣一元可換銅元二十吊至三十吊左右）。至於縣鎮公立小學，近年因經費困難，無法維持，多有關閉或合併者。

### (2) 中等教育

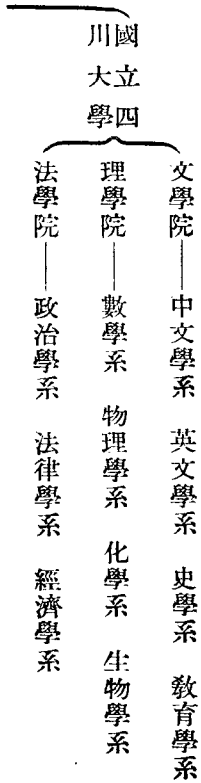


四川全省公私立中學，據教育部統計室所編之二十二年度全國中等教育統計爲二二四所，學生數爲四七、五四〇人。師範學校爲五四所，學生數爲五、八四一人。職業學校爲一七所，學生數爲二、四二〇人。總計四川全省之中等學校爲二九五所，學生數爲五五、八〇一人。以數量而論，實不算少，惟學生程度優異者不多。民國二十四年五月，四川教育廳長楊全字氏，在行政專員施政會議第三日，對四川中等教育，有如下之報告：

「……初中學生據二十三年調查，爲三萬三千八百人，平均每年應有一萬一千餘人畢業；但去年第一次會考參加者，只二千四百一十人，畢業者僅三百九十七人，可見效率低減之一斑。即以會考畢業之學生而論，在省外升學，普通必須補習一年，耗費財力，其事尤小；浪費青年之光陰，其損失則不可計數。四川人才智並不較各省之人爲低，其所以在學術上不能與人爭衡者，皆教育不良所致。中學關係至大，整頓實不容緩，擬於二十四年度止，在每督察區辦一省立中學，各縣中學經費不充辦理不善者即予取消……」

### (3) 高等教育

四川高等教育，據二十四年五月四川教育廳長楊全宇氏之報告，四川共有四川大學、重慶大學、華西大學三所，及省立農工兩學院。其由私立尚未立案之專科學校，尚有八所。私立未立案之學校，不必論；川、重、華三大學，共三十餘系，每年所收新生，約應九百人，而高中畢業學生，尙遠不足此數，所有經費，亦不充裕，據以上所報告，四川各大學之不能發達，可想而知。其圖謀發展方法，一方面須籌增經費，一方面須提高中等教育程度，俾得盡量升學。茲將四川大學及專校等，分別列表如下。



四川省  
私立華西  
協和大學

文學院——中國文學系 外國文學系 教育學系 社會學系 歷史學系

哲學系

理學院——生物學系 製藥學系 物理系 化學系 數學系

醫學院——醫科 牙科

文學院——中文學系 英文學系 史學系

理學院——算學系 物理系 化學系

農學院——農業化學系

重慶大學  
（大學立案）

四川省立學院

四川省立農科學院——農學系 林學系

四川省立工科學院——機械系 應用化學系 採冶系

四川專科學校

(1) 四川鄉村建設學院

(2) 四川省立陶業專科學院

(3) 重慶法政專門學校

(4) 西南美術專門學校

(5) 四川醫學專門學校

(6) 四川藝術專門學校

(7) 東文美術專門學校

(8) 重慶藝術專門學校

(4) 社會教育

四川省社會教育，可分爲學校式社會機關與一般的社會機關二類；茲先述學校式社會機關。據教育部所編民國二十二年全國社會教育統計所載：社會及民衆教育人員訓練機關，共五所，學生數爲三〇六人；民衆學校爲八九四所，學生數爲四五、九一九人；民衆識字處爲五三七所，學生數爲一五、八六六人；各種補習學校爲四七所，學生數爲二、四七八人；體育傳習所或班爲一六所，學生數爲八四七人；劇詞鼓書訓練所或班爲一所，學生數二〇人；盲聾啞學校爲三所，學生數爲一二七人；孤貧教養院爲三八所，學生數爲三、五六三人；感化學校爲四所，學生數爲二七九人；低能學校爲一所，學生數爲四〇人；其他機關爲十一所，學生數爲四六六人；以上共計各機關一、五五七所，學生數六九、九一一人。

至於一般的社會機關，據民國二十二年全國社會教育統計所載：全省民衆閱報處爲一、二六七所，職員爲一、〇三九人；民衆問字及代筆處爲五七九所，職員爲六二〇人；通俗講演所爲二五六所，職員爲三六一人；民衆茶園爲二、七〇七所，職員爲三、八二六人；圖書館爲二一九所，職員爲四二二人；教育館爲六六所，職

員爲二九二人；美術館爲一二所，職員爲一九人；博物館爲九所，職員爲二八人；古物保存所爲六所，職員爲三一人；體育會爲七五所，職員爲四一六人；音樂會爲一〇六所，職員爲五二一人；民衆教育實驗區爲二五所，職員爲九三人；公共體育場及游泳池爲二四七所，職員爲二二九人；公共娛樂場、劇場及電影場爲二二九所，職員爲四九六人；公園爲一三九所，職員爲二〇八人；其他機關爲一五所，職員爲一八五人；以上共計各機關爲五、九五七所，職員共八、七六六人。

## 九 交通

四川爲我國西部之盆地，自昔山河險阻，交通困難，北走秦隴，有陰平棧道之險；東下江漢，有瞿塘巫峽之固；南出滇黔，有婁山烏蒙之阨；西向康藏，有邛崃大涼之阻。曩與中夏往來，陸行由成都北出金牛以趨長安，水行由重慶東出巫峽以向荆楚，然皆關河險阻，跋涉維艱。自清外交失敗以後，外輪可以直溯長江，險阻盡失其效力。此後輪舶肇興，舟行大便。渝宜之間，信宿卽達，日程縮短，安全可期。加以近

來航空線進展，交通尤便。昔人視蜀道之難如登天梯者，今則一變而爲探奇覽勝之奧區，舉凡煙雲縹渺之巫山，氣象崢嶸之瞿塘，雄奇秀麗之峨嵋，幽深峭拔之青城，風光明媚之成都，遊人過客，相與連翩結隊而遨遊讚賞於其間，從此無須再歌蜀道難矣。茲將四川各種交通狀況，分述於後。

### (1) 水路

川省水路之大者，首推長江。長江流域各省區之面積，亦以四川爲最大，綜計在川一段之水路，約長一千公里。在宜賓以上，灘險水急，僅可用輕舟上溯至屏山縣屬蠻夷司地方。在宜賓以下，與岷江會流後，水量驟宏。長江之暢通木船，已有數千年之歷史，而行駛輪船，則爲近來所創者。民國紀元前二十六年（公元一八八八年），英人利得耳曾駕輪試航，不幸失敗。及至紀元前十六年（公元一八九八年），川漢鐵路公司之利川輪，自宜昌溯江而上，安抵重慶，翌歲返滬，於是川江航路遂大通，各輪船公司紛紛增闢入川航線，小汽船且可上溯至宜賓。最近經營川江航業之中外公司，計有民生、三北、怡和、太古等十五家。輪船大小合計，有五十餘

艘之多；每年進出船隻載重總量，約三十萬噸；每年進口之棉紗、五金、疋頭、日用品等；出口之鹽糖、藥材、山貨等，均賴於輪舶之運送，故長江實爲四川省主要之交通水道。以前川江航路，外輪頗占勢力，英國船有怡和、太古兩公司；日本船有日清公司；此外又有意國船及法國船。本國船僅有招商、三北兩公司，近來民生公司勃興，頗有壓倒外船之趨勢。民生公司，對渝宜、渝漢、渝申各段，均有固定船隻，而重慶以上，川江航路，更爲民生公司所包辦，有渝合、敘嘉、嘉蓉、蓉渝、瀘鄧、涪萬等航線，隱然執川江航運之牛耳。

嘉陵江縱貫川北，流至重慶入江。自南充以下，小船暢行無阻，至合川、左會、涪江、右會、渠江、涪江亦爲川北大水，載重四十噸之大船，可上溯射洪縣屬之太和鎮；小船可通至江油縣屬之中壩場。渠江自宣漢以下，即可通舟。嘉陵江流域，既若此之廣，故多數土產，如川北之藥材，川西之山貨、蓬、射之鹽等，莫不由此江下運。

岷江在灌縣以上，淺水急流，無舟楫之利。以下衍分多數水道，貫穿成都平原。居民壘土作堰，蓄水溉田，較大之水，如岷江正流、錦江等，均可通小舟至樂山，水量

大增，不僅可通大船，在洪水期間，又可通航。小輪最近民生公司派綫水汽輪民法號，再由樂山啓碇，試航成都成功。其後往返數次，亦無他虞。以前自蓉至渝，經水道須十餘日可達，今則三日可達。沿岸之特產，如黃丹之煤鐵，樂山之白蠟，夾江之紙，五通橋之鹽，均賴以上行下運。

沱江自金堂縣屬趙家渡以下，可通船隻，至瀘縣入江。所經皆川東富庶之地，如金、什之菸，資、內之糖，富順、自貢之鹽，下運外銷時，莫不取道於此。內江以下，載重五十噸之大船，四季可以通航。支流以富順境內之中溪河為最重要，因自貢市之鹽，均從此河以駁船運至鄧井關，轉提大船，運銷川東北一帶。

此外如赤水河、橫江、綦江、烏江等，均有舟楫之利，然皆不及上述數江之重要。茲將四川各重要河流交通列表於後。

主 流	水 別		航程距離(單位里)	備 註
	經	流 地 方		
蠻夷司、屏山、宜賓、南溪、江安、納溪、瀘、合江、江津、巴、江北、長壽、涪陵、忠、酆都、萬、雲陽、奉節、巫山	一、七〇〇	一、五〇〇	木船 輪船 船	巴縣以下通江輪 以上通小輪蠻夷 司以下通木船



		江				長		
	烏江	江	沱	江	岷	江	陵	嘉
		中溪河	主流	青衣江	主流	渠江	涪江	主流
總計	龔灘、鹿角沱、彭水	自流井、鄧井關	趙家渡、淮口、石橋、簡陽、資陽、資中、內江、桷木鎮、富順、趙化鎮	雅安、洪雅、夾江	灌、崇慶、新津、彭山、眉山、青神、樂山、竹根灘、五通橋、犍爲	宣漢、達、三匯、渠、廣安	中壩、彰明、綿陽、三台、射洪、太和、遂寧、潼南	廣元、昭化、蒼溪、閬中、南部、周口、蓬安、南充、武勝、合川
	五〇〇	一一〇	七〇〇	二五〇	八〇〇	四〇〇	六〇〇	一一〇〇
					七〇〇		二五〇	五〇〇
					增水期小輪可經樂山而達成都		增水期淺水汽輪可抵遂寧	渝台段長行小輪合川至南充增水期可通小輪
	六、一六〇							
	二、九五〇							

## (2) 公路

四川之有公路，始於民國十三四年間，初不過謀縣與縣間之交通而已。加以各軍分區駐防，劃疆而治，對於公路之修築，各自爲政，非但全川之公路建設無整個計劃，卽在其本防區內及防區與防區之間，亦雜亂無章，糾紛時起。民國十六年間，重慶迄簡陽一帶，隸屬於二十一軍防區內，該軍以渝、簡馬路爲川東及川西聯絡之大幹線，甚關重要，乃設立渝簡馬路總局，管理自重慶至簡陽路線，以官督民辦性質，令沿線各縣分修。後以防區變更，路政發生障礙，至民國二十年十一月永川以上各縣，復劃入二十一軍防區內，全路從事整理，始告築成。於是川省公路，始有幹路之可言。民國二十一年七月，渝簡馬路總局改組爲成渝路政總局。民國二十二年，又改爲四川公路總局，以管理全省公路。然當時公路當局，採官督民營原則，僅監督全川各路行政事宜。至行車營業，則屬於各路全線聯合公司之決議，其他則無何進展。民國二十三年十月八日，蔣委員長分電川、黔、湘、鄂、陝五省當局，限半年內完成川、黔、川、鄂、湘、黔、鄂、陝五省聯絡公路，於是四川公路由幹線進而

謀省與省間之交通，公路建設，始昂首邁進。民國二十四年七月，魏軍藩氏繼任爲四川公路局局長，爲便利指揮建築川陝及川甘兩公路計，將四川公路總局由渝遷蓉。國民政府軍事委員會委員長行營，爲便於監督川、黔二省之公路建設計，於是年八月成立川黔公路監理處，委胡嘉詔氏爲處長，此四川公路行政上之簡史也。

四川之公路建築，如雨後春筍，方興未艾。公路線網，尙未確定，修築中之公路工程進展，與日俱異，茲據最近之統計，將幹線及支線分述如下。

(甲) 幹線 四川公路，以幹線論，已完成，未完成，及正在修築中，計劃中者，合併計之，則有川黔、川陝、川湘、川鄂、川康、川滇（三線）、川青、川甘十大幹線，悉以成都爲中心，茲分別述之。

川黔路 自成都起，經重慶至川黔兩省分界之崇溪河止，此爲川省境內之路線；其在黔省境內者，自崇溪河起經松坎、桐梓、遵義直達貴陽。全線計長九百七十九公里，在川省境內者計六百四十公里。自成都起至松坎止，共分爲二大段：(1)

自成都起經簡陽、資陽、資中、內江、隆昌、榮昌、永川、璧山至重慶止。爲川黔路成渝段。  
(2)自重慶對岸之海棠溪起，經綦江至黔省之松坎止，爲川黔路渝松段。成渝段原有路線，急彎峻坡甚多，路面不良，行車維艱。民國二十四年十二月初，開工整理。民國二十五年二月底完工。渝松段之修築，路基路面，係用民工；石方、橋樑、涵洞等工程，則採包工制。工款預算爲一百六十八萬元。全路已通車。自松坎至貴陽一段，亦徵民工修築。於民國二十五年全部通車。自蓉至渝，普通客車，一日半可達；自渝至松，普通客車，一日可達。由成都至貴陽，全程三日可達。自貴陽經安南、平彝可通昆明，全程六六二公里。自貴陽轉柳江可通桂林，全程二二七公里。

### 川陝路

自成都起經新都、廣漢、德陽、羅江、綿陽、梓潼、劍閣、昭化、廣元至陝省之寧羌止。全路計長四百十二公里。自成都至綿陽一段，原爲成綿路，係民國二十三年所修，路基已壞，後於民國二十四年十一月底開工整理。民國二十五年二月完工。由綿陽至寧羌一段，工程艱鉅。石橋達二百五十二座，涵洞及水管達二千一百餘道，護牆達三萬五千立方公尺。此段之修築，路基路面係採義務徵工，石方橋

涵採包工制，預算工款達一百六十六萬五千元。全路於民國二十五年五月底完工，六月一日起全線通車。該路現又展築至寶雞，自成都至寶雞，四日半可達。由寶雞至長安，則有公里及鐵路可通。

**川湘路** 自川黔路之綦江起，經南川、彭水、黔江、酉陽、秀山至川湘分界之茶銅鎮止，共長七百零四公里。民國二十四年十一月底，綦江縣先開工，民國二十五年一月底，全線開工。路基路面，義務徵調民工，石方橋涵採包工制。全部工程費預算四百三十四萬六千餘元，由行營在四川善後公債內撥付。數月來積極興築，定於民國二十五年九月底全部完工。湖南境內，由茶銅鎮起，經永綏、排比、乾城、瀘溪至箐箕灣，接已完成通車之湘黔路，直達長沙。此段約長二百公里，亦定於民國二十五年九月完工。

**川鄂路** 此路係由川黔路成渝路之簡陽車站起，經樂至、遂寧、蓬溪、南充、岳池、廣安、渠縣、大竹、梁山、萬縣、渡長江而達鄂省之利川縣，全路計長八百零九公里。自簡陽至渠縣一段，長四百七十七公里，已通車。分水嶺至萬縣一段，長四十五公里。

亦已築成。由渠縣至分水嶺一段，長約一百八十七公里，亦已築成。該段路基路面工程，徵用民工，石方橋涵，採用包工。工程費預算一百三十萬零八千餘元。由萬縣對岸起，至鄂省之利川一段，尙未興工。川鄂路路線，本擬由萬縣起，沿江東修至鄂省之巴東縣。第以萬縣至巴東一段，叢山起伏，工程浩大，乃計劃改由萬縣渡江，入鄂省之利川縣。

川康路 自成都起經雙流、新津、邛崃、名山、雅安、天全、瀘定至康定，全路計長三百七十三公里。自成都至雅安一段，長約一百七十三公里，係昔日所修，業已通車。自雅安至康定一段，計長二百公里，因關軍事，極爲重要。民國二十五年四月，開始修築，路基路面，用兵工修築，石方涵橋，採用包工。此段爲便利軍事，固宜速成，惟以山巒重疊，工程非易。工程費預算爲一百四十萬元。

川滇路 係由川入滇之幹路，據公路局之計劃，所修築者有中、東、西三路：(1) 川滇中路，自川康路之新津縣起，經彭山、眉山、夾江、樂山、犍爲、屏山、達川、滇分界之宜賓。全路計長三百二十公里，現已築成。(2) 川滇東路，自隆昌起經瀘縣、納溪、江門

場、敘永、達川、滇界之赤水河，全路長二百五十公里。現已通車。(3)川滇西路，自瀘定起，經冕寧、西昌、會理、達普隆鎮，全路計長六百公里，尙未完成。

川青路 爲計劃中幹線之一。擬自川陝路之綿陽起，經彰明、江油、平武、松潘至索格藏寺而入青海。全路約長五百五十二公里。綿陽至江油，長約五十三公里，已築成通車，暫爲川陝路之支線。江油至索格藏寺，未經測量，何日興築，尙未所知。

川甘路 此路亦爲計劃線。擬自川陝路昭化站起，經保寧院而達甘省之碧石。全路長約一百公里，興築期尙未定。

(乙)支線 支線爲幹線之營養線，甚關重要。茲將四川已完成、未完成及計劃中之各重要支線舉如下：(1)川黔溫棠支線，(2)隆宜支線，(3)璧遂支線，(4)銅大支線，(5)安合支線，(6)遂綿支線，(7)遂內支線，(8)部南支線，(9)南跳支線，(10)廣鄰支線，(11)渠蓬支線，(12)江大支線，(13)萬竹支線，(14)成灌支線，(15)新崇支線，(16)新閬支線，(17)廣北支線，(18)德綿支線，(19)綿安支線，(20)成大支線，(21)雙崇支線，(22)成榮支線，(23)夾峨支線，(24)威瀘支線。至計劃中之支線有威黔、太蓬、宣梁、廣閬、廣宜、雅懋、犍威、井內等八線。

據全國經濟委員會之統計，全國已通車及已興工路線，共達十萬公里，川省公路已完成及已興工者合計，約佔全國總數二十分之一。在此社會不安，財政支絀之狀況下，能有如此之建設成績，實係難能可貴。然而七省聯絡幹線，尙未全成；縣鄉支線，多待修築；川省公路網之完成，爲期尙遠。是有待於政府之督促，公路人員之熱心努力，以及民衆之盡力協助也。

#### (4) 鐵路

四川鐵路，在辛亥以前，曾計劃川漢鐵路，但以糾紛重重，久懸未決，此實爲四川鐵路不能進展之大打擊。現在川省除專運煤礦之北川鐵路外，國有省有路線，現正在計劃建築中。茲將現有及擬築各路，分述如下。

北川鐵路 江北縣西境諸山，產煤甚豐，每年運銷於渝、合、射、蓬等處，約數萬噸，然以前概用人工肩挑下河，殊屬不便。因是當地士紳集議，組織北川鐵路股份有限公司，擬自江北上游百里許嘉陵江濱白廟子地方起，沿西山敷設單軌輕便鐵道，直達渠河東岸之三匯壩止，分段建築。於民國十六年興工，十八年九月卽築



成一段，開始通車。近又延修大田坎，全長僅二十三公里，經過麻柳灣、文星場、後峯巖、鄭家灣、土地壩、戴家溝等。大煤窰均置車站炭坪，以便輸送煤礦，並在水嵐壩設總管理處，每日平均運煤三千餘挑（每挑百斤），運費可得六七百元。惟該路距離既短，且僅供運煤之用，實不足稱交通路線。

成渝鐵路 起自四川成都，迄於重慶，爲五全大會議決籌築南北幹線成慶線之一段。鐵道部依據議決案，決定籌築該路以爲中幹，將東北展築由成都達陝西之寶雞，與隴海路銜接，以關川、陝之交通。西南展築由重慶以達黔邊之銅仁，與湘黔路銜接，以成川、黔之聯絡。該路路線，於民國三年漢粵川督辦馮元鼎派總工程司倫多富組織測量隊勘測自奉節（夔州）至成都路線，分途施測，勘定由成都經趙家渡、簡陽（簡州）、資陽、資中、內江、隆昌、榮昌、永川、江津至重慶，計長五二三公里，是爲川漢線（即倫氏線）。民國二十二年四川省政府另測一線，由成都經簡陽、資陽、資中、內江、隆昌、榮昌、永川、璧山、北碚至重慶，計長四八七公里，是爲省政府線。民國二十五年，鐵道部設立新路建設委員會，派該會工務處長鄧益光兼充成

渝鐵路籌備事宜，自是該路始入於實在進行之時期。現分七個總段，分別進築中。  
川湘鐵路 川漢鐵路阻於巫山、三峽之險，工程異常艱鉅，路線尤難確定。自國府奠定南京，浙贛鐵路漸次西展，形成吾國中部東西鐵路幹線。聯接浙贛鐵路向西延長者，爲湘黔鐵路，於是川省交通，乃引起主辦鐵路者之注意。遂將川漢鐵路改爲川湘路線，工程設計，既可避難就易，西銜成渝路線，東接湘黔路線，使南京、成都間輪軌直達，裨益於國防政治，更非淺鮮，此卽爲興築川湘鐵路之緣起。

川湘鐵路原爲長渝線，卽自長沙至重慶。民國二十四年鐵道部派隊測量，因長沙至銅仁一段，係在湘黔路線範圍，故川湘路線，實僅重慶至銅仁之一段。該段起重慶，經涪陵、龔灘，而迄於銅仁，計長六二七公里。西由重慶對岸駕橋銜接成渝鐵路，東在銅仁與湘黔鐵路聯絡。民國二十五年，鐵道部復託參謀本部陸地測量總局派飛機航測一次。同年五月，設川湘鐵路工程籌備處，現正着手進行，實施工作。預計工程經費，約需一萬餘萬元。

寶成鐵路 隴海鐵路，最近已由長安（西安）展築至寶雞，不久可展築至

甘肅蘭州，甘、陝交通，其便利可以預期。而四川物產豐富，運輸多感不便，故爲便利川、陝交通計，寶成鐵路遂爲目前急切之工程。自民國二十六年，經參謀本部陸地測量局派機測量後，路線大致決定。後因鐵道部工務司長薩福均到陝親往觀察後，認爲勘定之線，仍有縮短可能，當囑路局再行派隊改勘，現正在建築中。

**川漢鐵路** 此路在前清末葉，曾經着手建築，嗣引起國有商辦之爭執，釀成川省之大流血，遂停頓未修，此中經過，頗有一述之必要。

清光緒二十九年（公元一九〇三年）夏間，清廷以長白錫清弼由熱河都統升授川督，上疏請修川漢鐵路，所言極中肯綮，朝旨允行。經數年之計劃，籌集路款甚鉅。其路款來源：(1)由四川地丁銀額爲比例，以糧計租，按租折穀，按穀折銀，由民間完納，名爲租股。(2)由四川巨商富紳，自由認股，名曰認股。(3)由四川大小官員，按其例入優劣，每年各派認股款若干，名曰官股。此爲川漢鐵路籌集股本之概略。

至清宣統三年（公元一九一一年），股款已積至二千餘萬兩，宜昌一段，業已開工修築。適清廷郵傳部尙書盛宣懷氏規劃全國鐵路，將川漢路線定爲幹路，

應收歸國有。川省紳民，因出股款已多，羣起力爭，各地罷市，民意激昂，紛紛成立保路同志會。宣統三年秋，各地民衆代表，入督署請願，督署因而開鎗，發生擊斃民衆數十人之慘劇，全省民衆，更憤不可遏。適辛亥八月十九日武昌革命起義，川民響應，宣佈獨立，爭路風潮，乃告一段落。

清廷遜位，民國成立以後，川省於兵亂之餘，又值政治絕大改革，路事遂無形擱置。迨民國二年，交通部對於川漢鐵路，仍主收歸國有，除從前鐵路公司截用之銀共四百萬兩外，所集股款及材料房屋工料費，全由交通部接收，聞共有股款一千數百萬兩，週年二釐行息。此款截至現在已閱二十餘年，利息一項，亦積至二千餘萬兩。至川省鐵路公司截用之四百萬兩，因經管人迭有變更，二十年來，糾紛迭見，內容如何，更非局外人所能悉，而川漢鐵路遂僅存空名，自此川人談修鐵路，咸有戒心。

川黔鐵路 四川與西南海港，迄今無一可直接連絡之鐵路。民國三年，中樞當局雖曾與中法日等銀公司，締結欽渝鐵路建築借款，惟以歐戰勃發而停頓。民

國二十六年中日戰爭爆發，當局爲國防運輸計，及避免川湘路及粵漢路之連絡迂回遠道起見，始積極進行。現由鐵道部派員測量，已測竣者已達十分之五六。

川滇鐵路 其建築費暫定爲一萬萬元，其中中央擔任五千萬元，川滇兩省各擔任二千五百萬元，現正在勘測進行中。

此外如成會、川康兩大幹線及若干支線，現各在計畫中或在測量中。

#### (4) 郵政

本省地域遼闊，郵區劃爲東川西川二區。東川郵務區管理局設重慶，西川郵務區管理局設成都。據最近交通部統計，全省主要郵路，東川一五、二七四公里，西川一八、七二一公里。次要郵路，東川二、一五一公里，西川六、二八一公里。水道郵路，東川二、九四三公里，西川一、二一〇公里。共計東川二〇、三六八公里，西川二六、二一二公里。管理局，東川西川各一所。一、二、三等局及支局，東川九五所，西川一一〇所。代辦所，東川四二六所，西川六〇一所（一等局無）。城鎮信櫃及村鎮郵站代售郵票處，東川三五九所（代售郵票處未詳），西川五五四所。收寄普通郵件，東

川一六、七五一、八〇〇〇件，西川二一、九三四、五〇〇〇件。特種郵件，東川八六〇、〇〇〇件，西川九一二、九〇〇〇件。

### (5) 電報

幹線從上海沿江至秭歸入省境，經行夔、萬、巴、灌四縣，南走畢節，北貫成都，西南歷新津、雅安、漢源而達西康的康定。東北越綿陽、劍閣、廣元而達陝西的寧羌。其大支線有四：(1)從成都北達灌、茂、松潘，折東南，通中壩、綿陽、三台到遂寧，東連南充，西到簡陽。(2)從劍閣南經過閬中、南充、合川、巴縣、綦江、通貴州。(3)從新津南經過樂山、達宜賓，東接瀘縣，南到雲南。(4)從漢源南經過越嶲到西昌。計二十四年川藏區電報局，共有六十五所。

### (6) 電話

四川電話，可分兩種：一為城市電話，一為鄉村電話。城市電話，僅重慶、成都通行，但使用為機關、法團、居民裝用電話者殊少。至於鄉村電話，則較普遍。各鄉場相互間，不分縣界，均有線路。如萬縣之鄉村電話，由縣政府建設科主辦，可與鄰近之

大竹、梁山、忠縣、涪陵、長壽等縣通話。因四川頻年戰爭，土匪竄起，軍事當局，多闢鄉村電話線以求消息靈通，便於軍事上之行動，此雖非善意之建設，然於交通方面，究有莫大之補助。計全省有電話之縣份，共有一百三十縣，電話機數，共計三千七百七十部。茲將各縣鄉村電話列表如下。

四川各縣鄉村電話調查

縣名	總機	分機	通話縣份	縣名	總機	分機	通話縣份
涪陵	十	六二	南川 彭水 長壽	資中	三	三七	安岳 資陽 內江 威遠
長壽	三	三七	鄰水 涪陵 墊江 江北	武勝	五	二九	合川 岳池 南充
江北	七	七五	巴縣 合川 璧山 長壽	新繁	一	一五	成都 新都 彭縣
榮昌	五	二四	內江 大足 永川 隆昌	大邑	一	一六	崇慶
合江	二	三五	敘永 瀘縣 赤水 江津	永川	四	二〇	大足 璧山 榮昌
榮縣	一	三八	犍爲 富順	雙流	一	九	
灌縣	一	一九		隆昌	五	二五	榮昌 瀘縣 富順 內江

梁山	古宋	大足	南川	合川	廣漢	達縣	北川	慶符	鄰水	梓潼	內江	開江
五	一	四	八	一四	三	一		三	七	一	四	三
二五	三	二四	三一	八〇	三九	一九	一	一五	三九	七	二六	二一
開江 萬縣 忠縣 墊江 大竹	興文 敘永	銅梁 永川 榮昌	綦江 巴縣 涪陵	武勝 鄰水 巴縣 銅梁	新都		安縣	萬縣 南溪	長壽	綿陽 劍閣 江油	威遠 富順 隆昌 榮昌	開縣 宣漢 梁山 達縣
宣漢	犍爲	墊江	高縣	南溪	郫縣	羅江	屏山	華陽	溫江	井研	萬縣	潼南
一	二	一	二	四	一	一	三	二	一	二	一	三
二二	三〇	二九	一〇	二〇	一三	一二	九	二〇	一〇	一一	一〇〇	二四
開縣 開江	屏山 樂山 榮縣	梁山 長壽	筠連 珙縣 慶符	長寧 宜賓 慶符 富順		綿陽 中江 安縣 德陽	犍爲 雷波 馬邊 宜賓	新繁 成都	崇慶	榮縣 犍爲 樂山	忠縣	合川 遂寧 安岳 銅梁



富順	敘永	岳池	雲陽	崇慶	彭水	納谿	威遠	金堂	射洪	三台	奉節	樂山
	一	一	一〇	一	四	一	一	三	二	五	五	三
	八	三三	五六	八	八	一〇	一四	一九	二〇	五九	二七	二〇
宜賓	江安	古宋	廣安	大邑		江安	富順	簡陽	三台	綿陽	巫溪	井研
南溪	瀘縣	古蘭	南充	灌縣		資中	資中	新都	蓬溪	射洪		
隆昌	威遠	赤水		溫江		內江		廣漢	射洪	蓬溪		
內江	榮縣			成都				樂至	射洪	蓬溪		
										鹽亭		
安縣	綿竹	荃江	巫山	長寧	城口	西充	安岳	蓬溪	璧山	邛崃	洪雅	江津
一	一	一	一	三	一	二	一	三	三	三	一	六
一三	一九	三二	八	一八	二	一八	四三	三四	三四	二九	八	二一
羅江	安縣	南川	巫溪	江安	開縣	蓬溪	遂寧	南充	合川	蒲江		永川
彰明	羅江	巴縣	奉節	興文		鹽亭	資中	射洪	江津			合江
北川	德陽	貴州	雲陽	琪縣		南部	資陽		巴縣			綦江
綿竹	什邡	縉水					樂至		銅梁			璧山

廣安	遂寧	彰明	酉陽	蒲江	德陽	宜賓	江油	昭化	渠縣	什邡	夾江	樂至
二	五	一	一	一	一	一	一	一	一	一	三	一
三一	二七	九	一二	五	一六	六〇	二八	五	三三	一五	一〇	二三
	潼南	江油 安縣 綿陽	秀山	新津 邛崃	綿竹	屏山 富順 南溪	彰明 梓潼		廣安 大竹 營山 巴中	綿竹 廣漢 彭縣	眉山 洪雅	金堂
綿陽	珙縣	秀山	名山	茂縣	忠縣	雅安	資陽	彭縣	鹽亭	新都	銅梁	南充
一	三	一	二	一	六	一	一	一	一	二	一	五
二八	二五	一三	一		四一	一三	二一	二三	二二	八	四〇	四六
羅江 三台 彰明	長寧	由石埡通湖南保靖由洪安通湖南永綏由溪口通酉陽龍潭	雅安 蒲江		萬縣 石砬 梁山 墊江 鄂都	名山	安岳 簡陽 資中	新繁 新都 廣漢 什邡	三台 西充 射洪	金堂 廣漢 新繁	合川 大足 璧山	蓬溪

(7) 航空

筠連	蘆山	丹稜	眉山	江安	成都	開縣	鄧都	蓬安	簡陽	崇寧	峨嵋
一	一	一	一	一	一	七	五	一	一	一	一
七	八	六	一五	一八	一五	五一	五八	一四	六九	三	七
			彭山 丹稜 夾江	長寧 納谿	新繁 華陽 新都	巫溪 宣漢 開江 萬縣 雲陽	忠縣 涪陵 石碛	營山 南充	資中 成都 樂至 遂寧 資陽		
	新津	馬邊	南部	仁壽	巴縣	中江	營山	石碛	瀘縣	古蔺	巫溪
	一	一	一	四	二	二	二	四	一	一	二
	一〇	七	二〇	二五	八三	三五	一四	一八	六〇	三	一三
				華陽	綦江 江北 合川 璧山 江津	綿陽 羅江 德陽 廣漢	儀隴 渠縣 廣安 蓬安 巴中	鄧都 利川 彭水 忠縣	合江 榮昌 隆昌 富順 江安 納谿	敘永	

四川之航空線，即爲中國航空公司開闢之渝漢線及渝蓉線。渝漢線，每星期本係三班，後改爲四班，連同兩次特別快班，共計六班。渝蓉線，每星期本係四班，後改爲每日來回一次，另加兩次特別快班。陝蓉線係歐亞航空公司由德國訂購之UN52號發動機飛機開始通航。每星期二五由上海出發，經南京、鄭縣、長安、漢中等處而達成都。但四川之航空事業，自民國二十七年國民政府遷渝後，較前更爲發達。現時航空線實較民國二十六年以前爲多，且原有航空線，亦略有變動者，茲將最近四川各航空線，分述如下：

(1) 渝港線，自重慶至香港。中國航空公司及歐亞航空公司均闢有特別班次，日期及時刻，均無一定。(2) 渝昆線，自重慶至昆明。歐亞航空公司每星期一、五、六，均有機由渝飛昆，星期二、五，則由昆飛渝。中國航空公司於每星期二、五、六，由渝飛昆，同日由昆飛渝。(3) 渝桂線，自重慶至桂林。中國航空公司每星期四由渝飛桂，同日由桂飛渝。歐亞航空公司每星期四由渝飛桂，星期五由桂飛渝。(4) 渝蓉線，中國航空公司每日均有機飛行重慶成都間。(5) 蓉秦線，自成都至西安。歐亞航空公司每

星期一有機飛往，當日復由陝飛蓉，中途在漢中停降。(6) 渝筑線，自重慶至貴陽。中國航空公司每星期一、三、五當日往返。(7) 渝嘉線，自重慶經瀘縣、宜賓（敘府）至嘉定。中國航空公司每星期日及星期三、五均有機往返。(8) 渝河線，自重慶至河內，中經昆明。中國航空公司每星期日及星期二、六亦有機由昆明飛河內，當日往返。(9) 滇蓉線，自昆明至成都。歐亞航空公司，每星期二有機往返。(10) 蓉蘭線，自成都至蘭州。歐亞航空公司每星期五有機由蓉飛蘭，星期六由蘭飛蓉。(11) 渝陝線，自重慶至西安。歐亞航空公司有機飛往，無定期。(12) 渝宜線，自重慶至宜昌，中經萬縣。中國航空公司有機飛往，無定期。(13) 渝哈線，自重慶至哈密，此為溝通西南與西北之航空要線，全程計二千七百公里，僅需二日可達。

## 一〇 水利

四川水利，以岷、沱二江之工程為最完整，於灌溉上最為有利。川東南引水灌田，多係局部設備，但無大規模之設施，大都開掘池塘，蓄水以資灌溉。川北多係山

田，無水利可言。僅嘉陵江流域，稍有灌溉之利。茲將四川之水利，別爲岷、沱、二江水利及川東南北水利二部分，分述如下。

(1) 岷、沱、二江水利

岷江上游，出松潘之羊膊嶺，在灌北分爲內外二江，灌南分爲七支流，下流總匯入長江。上游湍激，夏秋汎濫，挾砂石而下，河身淤塞，河床增高，有潰決之虞。自秦蜀守李冰鑿開離堆穿二江，成都中水道系統，遂以完整。設堰築堤，水量亦得收調節之效。自此岷、沱、二江，遂有灌溉之利。其水利工程之完美，爲國內之冠。宋史河渠志謂：『蜀江之水，置堰灌田，旱則引灌，滯則疏導，故無水旱。』可見四川歷代以來，旱災不易發生。

灌縣在成都西約六十三公里，高於成都約三百二十公尺，其西有安瀾橋（即索橋），橋下有新工魚嘴，以竹籠貯石砌之，爲截水入內江之地，亦即內外江區分之地。右爲外江，外江分新開河、正南江、黑石河、沙溝河、羊馬河五大系，左爲內江，即都江堰，分蒲陽河、柏條河、走馬河三大系。柏條河爲內江主流，正南江爲外江主

流，而外江實爲岷江主流。茲將內江、外江各河系所灌溉之縣屬分述如下。

內江各河系灌溉區域 走馬河共有引水渠堰三十餘處，可灌溉灌縣、崇寧、郫縣、溫江、成都、華陽等六縣之農田。柏條河共有引水渠堰三十八處，可灌溉灌縣、崇寧、郫縣、新都、成都、新繁、金堂等七縣之農田。其分支名府河，共有引水渠堰十五處，可灌溉郫縣、成都、華陽、仁壽等四縣之農田。蒲陽河共有引水渠堰四十餘處，可灌溉灌縣、崇寧、彭縣、新都、新繁、金堂、廣漢等各縣農田。

外江各河系灌溉區域 沙溝河共有引水渠堰三十八處，可灌溉灌縣、崇慶、二縣之農田。黑石河共有引水渠堰二十餘處，可灌溉灌縣、崇慶、大邑、新津四縣之農田。新開河共有引水渠堰三十一處，可灌溉灌縣、郫縣、溫江、雙流、華陽等五縣之農田。正南江共有引水渠堰二十餘處，可灌溉灌縣、溫江、崇慶、雙流、新津五縣之農田。羊馬河共有引水渠堰十二處，可灌溉灌縣、崇慶、新津三縣之農田。

內江外江各流所屬渠堰名稱系統表

內江

走馬河

柏條河

柏木河

徐堰河—燈草堰 迎龍堰 永寧堰 牛王堰 馮春堰 羅家堰 清溪堰

漏罐堰 三叉堰 五陡堰 羊子堰 黃鶴堰 紅塔堰 老堰溝 興隆堰

臘踏堰 插板堰 馬河 趙家堰 犀牛堰 唐家堰 上黃土堰 毛家堰

天鶴堰 龍池堰 梁家堰 貓貓堰 雙江堰 清波堰 老鴉堰 欄杆堰

龍爪堰

油子河

磨底河

沙子堰 三生堰 中溝堰 蓮花堰 洞洞堰 馬鞍堰 青竹堰 黃金堰

寧壽堰 天通堰 羅家堰 獻家堰 高堰子 穆家堰 靈寶堰 魯羅堰

倒流堰 乾堰子 洞洞堰 泡通堰 金家堰 三道堰 人和堰 臘踏堰

金牛堰 石堤堰 攔河堰 母猪堰 笕籠堰 麥黃堰 新開堰 大龍堰

唐家堰 龍門堰 半節堰 粉子堰 東方堰

府河 半邊堰 螞蝗堰 螃蟹堰 築斷堰 乾堰子 姜黃堰 茅草堰 牙

桿堰 楊師堰 磨子堰 磚頭堰 官堰 石牛堰 姐兒堰 古佛堰



蒲陽河

- 大白堰 譚家堰 馬牧堰 吳家堰 張子堰 夾道堰 龍光堰 毛家堰
- 人和堰 萬工堰 土地堰 濠子口 半邊堰 華家堰 自流堰 馮家堰
- 石壩子 火燒堰 常樂堰 東瓜堰 楊柳堰 汪家堰 蘿蔔堰 沙子堰
- 韓家堰 裝合堰 盆筒堰 釘耙堰 三尺堰 永古堰 王忠堰 涼水堰
- 流水堰 天星堰 漏筲堰 老牛堰 粟米堰 上馬棚堰 天星堰 白龍眼
- 馮家眼 疊子堰 青龍眼
- 錦水河—寧家碾 馬沙堰

正南江

- 大朗河 萬春堰 碾 堰 宋家堰 萬家堰 城隍堰 曾家堰 太子堰
- 漏罐堰 鯉魚堰 八角堰 蘇家堰 梁家堰 紅衣堰 湔飯堰 天星堰
- 永豐堰 石馬堰 金名堰
- 漏洞子 黃水堰 廣東堰 宋家堰 菜子堰 燈籠堰 柳林堰
- 楊柳河 福寧堰 長豐堰 張七堰 彭家場 高堰子
- 金馬河

外江

新開河

羊馬河

黑石河

安順堰 易家堰 雙槐槽 天師堰 豆漿堰 烏龍堰 積金堰 潘家堰

李清堰 豆沙堰 黃土堰 天生堰 高堰子 蕭家堰 艾家堰 段家堰

毛家堰 老鴉堰 夏中堰 和尚堰 喇嘛堰 兩河口 大槐槽 高堰

鯉魚洞 麥草堰 三里堰 吳家堰 金花堰 螞蟥堰 大湖堰

貫經堰 百丈堰 三籠堰 安靜堰 西林堰 夏家堰 七星堰 春陽堰

永通堰 新開堰 花江堰

青陽河

穆家河

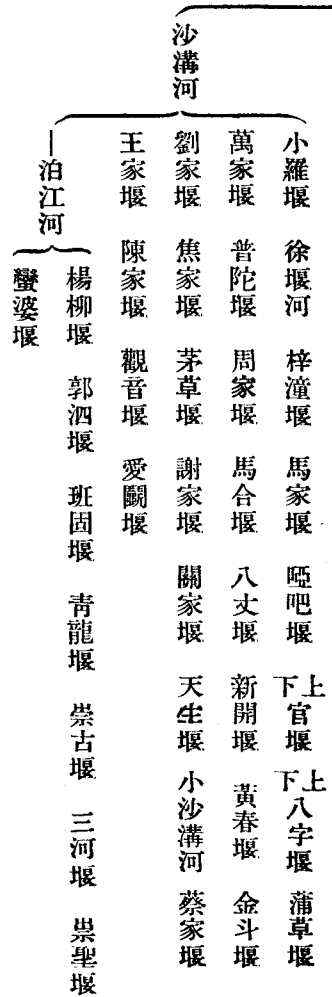
上水堰 酸棗堰 布袋口 清堰 石板堰 寸天堰 駕虹堰 鵝頂堰

漏沙堰 資陽堰 黃鶴堰 梓潼堰 簸箕堰 三寶堰 塔子堰 黃堰

寥家堰 均流堰 筍橋堰 切刀堰 劉寶堰 村子堰 朱石堰 天師堰

薛堰 雷打堰 白果堰

龍安河



都江堰灌溉之田，不下五百餘萬畝，川西所以饒富者，實利賴此堰。惟以山嶺峻陡，濤流迅疾，一經夏季洪水，沙石淤積，每年冬季，例須疏淘修濬，或編竹籠，或砌石堤，需款不少。又或洪水沖毀過甚，數年之間，須特修或大修一次，需款數萬，或十餘萬金不等，苟不歲修大修，則河身淤塞，內外兩江，水勢必失其平。或水多而害及田廬，或無水而不能耕種，不但不能得水之利益，將反受水之災害。故歲修或大修之費用，千餘年來所費，已屬不貲。

都江堰工程，清由水利府管理之。民國初年，設水利知事管理之。每年放水修

補，有歲修工程、疏濬建造工程，有三年特修、五年大修之規定。過去皆依定例行之，不稍假借。工程類例，分截江、淘江、砌埂、裝籠、栽樁等項，其工程概況，有如下述：

截流 (1)外江河口截流工程，其方法，下碼槎三十八洞，用竹籠黃泥填塞，以便修淘河方。(2)內江飛沙堰截流工程，其方法與外江同。

挖江 如內外江河口，湃缺口，各支流堰口，均須挖方。

修堤 各堤岸如有崩壞者，均須修築。

裝籠 堤邊、魚嘴、缺口、堰口，均須下竹籠，每年須掉換。

栽樁 如魚嘴堤岸之栽樁，保護及堰口下碼槎等。

都江堰自民國三年陳廷傑呈請政府撥銀大修，此後十餘年間，並未大修。所謂歲修，亦感經費不足。現時都江堰內江外江已河床淤高，岸不束流，頗已泛濫成災。民國十七年度水災釀成，當亦該堰失修有以致之。兼之民國二十二年度及二十三年間岷江水災暴發，爲近百年所未有，都江堰被摧毀者甚多，故尤不能不籌款大修也。

(2) 川東南北之水利

川東南北各縣，以塘蓄水而資灌溉者居多。大規模之渠堰甚少，惟塘多淤沒，農民無力開濬，故灌溉之效，日見減少。茲將各縣塘堰之情況，述之如下。

犍爲 以大堰、通濟堰爲最著。大堰在縣南，係引牛心山深溪溝水入堰，計長約二十公里，分上中兩澗，四條公路，灌溉之地，爲南門壩、西門壩、北門壩、高家營等處。計灌溉稻田約四千餘畝，此堰係清乾隆時修成。犍爲縣北約四十六公里處，有大沫溪，流經踏水橋、石林場、大板橋、四壩場至鐵蛇巖，入岷江，長約十七公里。石林場富礦產，因築堰儲水，以便輸運，共築有七堰，卽爲新桓子、大板橋、石板灘、賞等沱、水寶園、犀牛沱、樓方壩等，合稱爲通濟堰。

江油 共有大小河堰十二處，大堰灌田三千餘畝，小堰灌田八九百畝。

鹽亭 多利用蓄水堰。

梓潼 有開化堰、宏仁堰、履和堰等，灌田共七千餘畝。

綿陽 多塘堰，所蓄水量，足供灌溉。

儀隴 共有河堰二十五處，每處灌田五十畝至百畝。

閩中 小河流域河堰甚多，大堰可灌田數十畝。

蓬溪 河堰甚多，每堰可灌田一二十畝。

昭化 所有塘堰，蓄水不多，不能供需要。

南部 河堰共有二三百處，每堰灌田至多者約七八畝。

彰明 河堰共有十六處，大堰可灌田三四千畝，小者亦可灌田八九百畝。

蒼溪 分塘堰溝堰二種，大堰可灌田百畝，小者三四十畝。

射洪 河堰約有十餘處，每堰可灌百畝或數十畝。

廣元 河堰有十一處，每堰灌田多者達二千餘畝，小者五六百畝。

民國二十一年，川當局曾有勒令農民開堰之舉。其規定凡收租五十石以上者，勒令開堰一口，餘俟自行聯合開設。此外有河流地方，設法盡量利用，由各縣建設科負責計劃。

一一 農業

四川氣候，適於農業，又赤色盆地土壤肥沃，故自昔稱四川爲「天府之國」。農產以岷、沱分流之域爲最盛，長江流域及岷、沱、嘉陵下游次之。除岷山、涼山一部份，山涯水涸，無不墾闢播種。

四川農田，據國府主計處調查：全省田地面積計九六、二七六、〇〇〇畝，內有水田二、二二二、〇〇〇畝，旱田五四、〇五〇、〇〇〇畝。農田之種類，可細分爲水田、旱田、山地、斜坡地、荒地等類。水田中又分爲溝田、壩田、榜田、山田等類，溝田卽兩山間溝谷中之水田，壩田卽近河邊或平坦處之水田，榜田卽山坡梯田，山田卽山頂上之田，旱田卽不能常積水之田，旱地卽絕對不能積水之田，山地卽多亂石不能耕種之地，斜坡地卽山坡傾斜可耕種之地，荒地卽已荒蕪不可墾，或須時日方可墾之地。

四川主要農產，以稻爲第一，其次爲甘薯、麥、豆、油菜、花生、馬鈴薯、麻、菸葉、甘蔗

等。茲將四川重要農產面積及產量，列表如下。

作物	面積	積 (畝)	產	量 (擔)	每畝產量 (斤)	栽種面積什物 總面積之百分數
水稻	四一、五一五、〇〇〇	四一、五一五、〇〇〇	一三二、四五二、〇〇〇	一三二、四五二、〇〇〇	三一九	三四%
糯稻	四、三三二、〇〇〇	四、三三二、〇〇〇	一二、九二四、〇〇〇	一二、九二四、〇〇〇	二九八	
小麥	一八、四三七、〇〇〇	一八、四三七、〇〇〇	二六、四六三、〇〇〇	二六、四六三、〇〇〇	一四四	二二%
大麥	八、二六三、〇〇〇	八、二六三、〇〇〇	一一、七六一、〇〇〇	一一、七六一、〇〇〇	一四三	
玉蜀黍	一二、七五一、〇〇〇	一二、七五一、〇〇〇	二二、一九五、〇〇〇	二二、一九五、〇〇〇	一七四	二〇%
大豆	七、五九九、〇〇〇	七、五九九、〇〇〇	九、五九〇、〇〇〇	九、五九〇、〇〇〇	一二六	六%
高粱	五、五四四、〇〇〇	五、五四四、〇〇〇	八、一四九、〇〇〇	八、一四九、〇〇〇	一四七	四%
甘藷	五、六九三、〇〇〇	五、六九三、〇〇〇	五九、三一五、〇〇〇	五九、三一五、〇〇〇	一、〇〇五	四%
棉	三、九三三、〇〇〇	三、九三三、〇〇〇	六六〇、〇〇〇	六六〇、〇〇〇	一七	三%



豌豆	三、九四三、〇〇〇	五、九四五、〇〇〇	一五一	三%
油菜	三、六〇〇、〇〇〇	四、五六八、〇〇〇	一二七	三%
花生	一、〇九四、〇〇〇	一、八五二、〇〇〇	一六九	一%
芋	一、〇五四、〇〇〇	一六、八六七、〇〇〇	一、六一四	一%
小米	九八四、〇〇〇	一、三三九、〇〇〇	一三六	一%
甘蔗	五六七、〇〇〇	五、〇七五、〇〇〇	八九五	一%
菸葉	四一一、〇〇〇	七二七、〇〇〇	一七七	
大麻	二五六、〇〇〇	四五三、〇〇〇	一七七	
馬鈴薯	一二〇、〇〇〇	六六五、〇〇〇	五五四	
合計	一二〇、三三九、〇〇〇	三三二一、六〇〇、〇〇〇		

茲復將四川農產擇要分述之：

(1) 稻

四川產稻之區，可分川東、川西、川南、上川南、川北、小川北各地。川東產稻之縣，如江津、綦江、忠縣各縣，除能自給外，尚可供給渝、萬。其他如永川、江巴等縣所產，僅足自給而已。

川南產稻較著者，爲瀘縣、宜賓、合江、江安、長寧、南溪、內江、富順、犍爲、資中、資陽、仁壽等縣。上川南各縣所產之米，質良量巨，較著者爲夾江、大邑、洪雅、彭山、眉山、青神等縣，實爲犍、樂鹽場及寧屬之供給地。

川西爲一大水田區域，產稻之量甚巨，俗說：『漢州、鞋子、金堂、牌，要吃白米新都來。』如成都、華陽、新都、新繁、彭灌、郫、什、漢、溫、崇、金堂、新津、簡陽各縣所產，除自給外，大多數由沱江下輸，而銷售於川東一帶。

川北產稻，較其他各區爲少，僅安、綿、德、梓、羅等縣稍多。其他如平、北、江、彰等縣所產，對於自給，尙屬不敷。小川北一帶，僅沿嘉陵江各縣所產較多。

四川米之銷售，以重慶、涪陵、萬縣等地爲最旺，其他如犍、樂、射、蓬等鹽場以及

成都等所銷售之米，爲量亦巨。往年曾運銷湖北沿江各要埠，近來因天災人禍，川省之米，大受影響，非但不能銷於外省，且有湖南米之輸入矣。

(2) 棉

四川南至瀘縣，北至閬中，西至仁壽，此盆地內，均有沙質土壤，甚適宜於種棉。現在產棉縣區，約有四十餘縣，就中尤以遂寧、樂至、簡陽、射洪、中江、蓬溪、金堂、仁壽等縣爲最著。每畝棉田，平均可產棉二十五斤。四川之棉，皆爲本國棉種，間有退化之美棉栽植，纖維長度，平均一吋，拉力弱，捻曲度小，品質低，且因纖維粗短之故，不宜於紡細紗，故出口者甚少。棉本爲熱帶產物，四川溫度差異，復因秋季雨量甚多，故對於棉之產量，大受影響。至於栽培方法，多不能改良，如農具之不良，種植多二三熟，使棉田失其長期之營養，又不能早播，以避免秋霖之損害。其他如施肥不得法，病害不研究等，均足以使棉產減少。

四川棉花大市場，爲遂寧。每年由遂寧出口者，平均在二十萬擔以上，每擔約值五十元左右，均自射洪、樂至、中江、三台、蓬溪各縣運來，向渠河、涪江、嘉陵江沿岸

一帶運銷。此外如簡陽、石橋亦可稱爲小棉市，多運銷於川西一帶。

### (3) 麻

四川產麻頗著名，分青麻、白麻二種。青麻又可分爲綏麻、涪麻兩種，綏麻多產於達、渠、蓬安、巴中及渠河流域，年產約萬石。涪麻多產於涪、忠、酆、長壽等縣，年產約三千石。白麻出產地，以隆昌、珙縣、高縣、綦江、江津、南川、巴縣、筠連、鄰水等地爲多，每年約產二萬石。

麻性喜溫潤，隆昌土質最宜種麻，故產品獨佳。至於耕種，亦較他縣爲勤，因他縣種麻過多，培植粗率，品質因以遜色。麻之品質，以白者爲佳，可製細緻之夏布。四川白麻與他省較，其色澤、纖維、吸溫性、彈力等，均爲優良，惟對於種植之法，多不改良，出口以青麻爲多。

麻之種期，約在陰曆四月間。於麻田中每隔二三寸挖掘一穴，播入種子五六顆，再施以草灰，至七月間長約五尺，即可刈取。去其葉，大者約五十株爲一束，小者約百株爲一束，埋於水泥中，天暑時，經三四日後，即可取出，剝其皮，洗滌後，再置於

日光中曬乾，即可出售。

(4) 茶

茶多產於灌縣、邛崃、安縣、茂縣、高縣、屏山、敘永、懋功、開縣、瀘縣、宜賓、達縣、平武、樂山等縣，就中尤以灌縣、邛崃爲最盛。四川之茶，供本省需要外，尚有剩餘，每年輸銷於西藏者不少。品質以灌縣、邛崃所產者爲最佳，多作柳葉形，香氣特多。宜賓附近產者，亦作柳葉形，惟狀小而厚，多白毛，較灌縣所產爲差。灌縣之土壤多黏土，含有天然肥料，且地形傾斜，頗適於茶之栽培，至其氣候，亦甚適合。

四川茶葉，可與江、浙、閩、皖相埒，據四川建設廳調查，全川產地爲二九五、〇〇五畝，茶戶爲九二、四三一戶，年產三十萬擔，重一九、一六四、四六一斤，豐收之年，尙不止此數，價值約一千二百萬元，可見茶葉在四川特產中實居重要地位。

川茶香氣佳，惟色淡，不似印茶濃厚。有毛尖、雨前、紅茶、白茶、棒棒茶、馬茶等分別。毛尖、雨前爲中級消費品，紅茶、白茶爲普通需用，粗茶則銷於邊區。茶葉係農民副產，自由種植，並無大規模栽培之計劃，清明時採擷，純用手工，烘後，即運往市場。

銷售。

灌、彰、平、崇、綿等縣屬西路交易，其交易以灌縣爲中心，稱西路茶。邛、榮、雅、眉、青等縣屬南路交易，其交易以邛崃爲中心，稱爲南路茶。由灌、邛轉輸於內地者，稱腹茶。連至西藏、青海、甘肅、新疆以及松潘、理番、茂縣、懋功、汶川等處者，稱邊茶。故川茶在銷路上，可大別爲腹茶、邊茶二種。邊茶以松潘、康定（打箭爐）爲主。松潘茶之交易期，爲十月、六月，多易牛羊皮、藥材之屬，藏、青每年銷額達數百萬元，現因印茶銷入西藏，川茶頗受影響。

(5) 蔗

四川氣候，頗合宜於甘蔗之栽培。長江、嘉陵江、沱江、岷江一帶，皆可種植，然現在產蔗最盛之區，僅沱江流域之簡陽、資陽、資中、內江數縣，其他如富順、榮縣、仁壽、威遠等縣，雖亦有相當之出產，然其量甚少。

沱江一帶之甘蔗，有紅蔗、小立蔗、蘆蔗三種。紅蔗俗呼紅甘蔗，色紫紅，莖短而肥，皮厚多水，祇供食用，不適宜於製糖。小立蔗，莖小於蘆蔗，質堅汁濃，無空心之弊。

似較蘆蔗爲優，然煮成糖清之後，遠不及蘆蔗所煮者之光亮，且不易種植，故種者寥寥，因是產地幾全被蘆蔗所佔據。內江、簡陽一帶，全屬蘆蔗。蘆蔗俗呼蘆茅桿，蘆蔗與小立蔗莖色均白，俗又同呼爲白甘蔗。蘆蔗常有空心之弊，因之糖分減少，重量不足。

四川種植甘蔗之土，分山土及壩土。凡山上有土厚數寸者，即可種蔗，泥土愈深愈好。山土所產之蔗，優於壩土，因其蔗汁較濃，最宜熬煮糖清。資中、內江一帶，均佔山土三分之二。壩土爲河邊淤積之土，土質較粗，少蓄藏肥料之力量，但無缺水之患，所產蔗汁較稀，宜煮水糖，但亦可煮成糖清。

川蔗下種時期，多在春分，亦有遲至清明前後始下種者。待陰曆四月間，蔗苗高可一尺，農人遂鏟蔗行兩旁之土，覆於根部，使其生根，不易吹倒，此種工作，名曰「小行」。陰曆五月間，甘蔗已高達三尺，於此時施以肥料，再覆以土，護其根部，謂之「大行」。經「小行」「大行」之後，蔗行隆起成脊，兩旁成溝，爲下雨時流水之用。「大行」之後，別無何種工作，只待其長大後收穫而已。

各地蔗土所產數量，頗不一律，內江山土，每畝約產五十八擔，壩土每畝約產六十三擔。資中山土，每畝約產六十九擔，壩土每畝約產五十八擔。資陽壩土，每畝約產五十擔。

#### (6) 菸葉

四川菸葉，亦係要產之一，產區以郫縣、金堂、新都、什邡爲主，新繁、崇寧、青神、灌縣、夾江亦多，多遠銷於陝西、甘肅、雲南、貴州、新疆、西藏等處。

種菸爲農事之一，以外銷日增，每在主要產地，加以大量之種植，惟種植方法，多不改良。種菸爲精工農事，最爲費工費本，其品質恆視培植之程度爲轉移。農戶種菸手續甚繁，有多至二百次者，但獲利亦較厚，每畝價值可自五十元至七十元。

四川菸葉，其品質有數種，產於金堂者，品質最佳，其色深黃，葉長一尺有餘，寬六七寸，味甘美，且有香氣，惟產額甚少，價格最高。其次爲什邡所產，葉長一尺五寸有餘，寬約八寸以上，葉呈黑色，味極猛烈，產額最多。溫江縣所產，稱柳葉煙，其味更純，亦有淡香。以上所述，皆係本省著名菸葉，他處所產，爲數雖多，其品質均不及上



## 述三種之優。

## (7) 靛

靛可作染料，用途頗廣，本省每年產四五萬擔，在農業經濟中，頗占重要產地，以江油、彰明爲多。惟近十年來，因洋靛進口日多，內地染業漸舍土製而趨用舶來品，以致江、彰等地靛業銷場，遂被攘奪殆盡。兼之製靛農民，無科學知識，收製上不加改良，體中多含水質，不能經久，易於霉爛，難與舶來品相競爭，不能運銷於外省，致營業方面，日就衰落。故據最近調查，江、彰兩縣種靛之戶，已較民國十一年減少十之六，銷路僅恃土布舊法染色需要，長此以往，若不加改良，終不免受自然之淘汰。

江、彰一帶，種靛之種類有二：一爲早熟，種名曰青靛，係草本植物，根細如鬚，葉形橢圓，施肥後發育頗易。刈時留根稍長，略受雨潤，即復滋生，如是有二刈三刈之收穫，其功用較木藍爲佳。一爲遲熟，種名曰木藍，乃木本植物，根粗條長，莖似決明，葉類槐葉而小，因條根之故，施肥不易見效，必施以廐肥，始能收培壅之功。

靛之種植，青藍每值冬至前後下種，驚蟄時分秧，夏至後收製，木藍中最早者於立夏時可種，自此連續可種至立秋者亦有之，但愈早愈佳。下種時期之遲早，於地之高低極有關係。高地先種，低地後種，因低地先種，恐有水浸之憂也。

靛之製法，處暑節過，靛苗出土長至二三尺，杪上之嫩梢回扭，花已結子，葉中放香，即可收刈。先以木桶置池畔或河邊，每日將苗浸水一次，洗去根上泥土，每桶放約七磅一束之靛四捆，根向上，杪朝下，再以長與桶口相等之壓棍二支，用力壓緊，注以十分之八清水，浸過靛葉之部位三四寸，每桶泡精細石灰十兩，約過十六小時，葉部發酵，將壓棍取出，瀘乾靛汁後，捨棄靛草，又將泡成漿糊狀之石灰液用布濾其粗滓，混和於已發酵之靛汁內，用木棍攪三四百次，靛汁因受空氣中化合作用，由黃轉綠而藍，待其沉澱，以汁塗其紙上，視其色之濃淡，色濃取去桶內活塞，放出上面之水，下之沉澱物，就製成青靛。木藍之收製，亦同是法。

### (8) 榨菜

榨菜在川省之產區，計有下川東之巴縣、長壽、涪陵、酆都等地，其中尤以涪陵

產量最豐。各縣產額，年約十五萬罈，涪陵一縣，即佔總產量二分之一。

榨菜種類，就形狀言，可分豬腦、亮菜、荀子菜、香爐菜、蝴蝶菜、菱角菜等數種。就產地言，可分山菜及河菜二種。

榨菜之播種期，約在九月初白露節後秋分節前，四五日後，種即發芽，隔二三日，澆以肥料，一月後，苗秧有四五葉時，即行移栽，於是施肥、除蟲、除雜草，迨至十二月，即可開始收穫。惟收穫之時，須注意菜頭之是否充分發育，蓋收穫早，則產量較少；收穫遲，則菜頭空心，且質甚劣。故收穫之期，仍以立春與春分之間為最佳。

榨菜砍下後遂入製造工作，法將菜用刀劃開，曬於竹搭之菜架，晾至半乾，即可醃鹽，凡經兩次醃鹽工作，即可置於缸內壓緊蓋好。再經六七日，將菜取出，淘去其泥沙及灰燼，再經榨壓，使其水分流盡，然後去筋加鹽及香料。香料為辣椒、花椒、生薑、茴香、山奈、谷茴、廣香、上桂、甘草、白芷、姜等，皆研細用火酒揉和，以均勻為止。然後以陶土燒製之罈，用火酒溫水等洗淨，將香料置於罈底，又將罈置於與罈相同之土坑內，始裝榨菜於罈內，並用木棒等物壓之使緊。於是用石灰豆腐豬血合成

之塗料，將罈口封固。罈之外圍，再用竹絡保護，以便運輸。每罈重約百斤。

涪陵榨菜銷路遍於全國，以江、浙、粵、贛、皖、豫、晉、魯、冀、兩湖及東三省爲最，近年更遠銷日本、香港、南洋一帶。出川榨菜，以上海及漢口爲集中地。上海佔十分之八，漢口佔十分之二。

榨菜運銷，多由水道，先經重慶，再裝輪船出口，由涪運輸，或交輪船，或交木船，輪船運費每罈約二角，木船運費每罈約一角五分，抵渝後，由報關行報關，裝運至滬或至漢。運滬輪費每罈約計二元八角。

#### (9) 木耳

木耳屬真正擔子菌類之木耳族，寄生於闊葉樹類之朽處，春季秋季之雨後，發生結實體，大者二三寸，形如人耳。分白耳、黃耳、黑耳三種，爲珍貴之食品，川產極豐，爲重要出口商品之一。

白木耳多產於川北通江、南江、中壩等處；黃木耳多產於西康會理一帶；黑木耳多產於川北通江、南江、廣元、中壩等處，尤以廣元屬之三磊壩爲最著。據專營木

耳業者之估計，四川白木耳每年約產二〇、〇〇〇斤，黃木耳約產三五、〇〇〇斤，黑木耳約產三〇、〇〇〇斤。

培植木耳最初稱「放山」，（即砍伐樹木，備生木耳之意。）餘則因種類不同，種法及採法亦異，茲分述之。（1）白木耳種植地點，宜於有樹蔭而能稍受日光、泥土肥潤而不潮溼者。放山時期，爲清明前後十日內。寄生之樹，多爲青杠樹一種。放山法，春冬之交，由山販子租山，將樹砍伐，削盡枝葉，再將樹幹砍成短段，每段長約二尺，然後擇適當地點依次豎立，堆積至陰曆五六月，賴環境與氣候之培養，樹皮上即產生白木耳。木耳既經產生，即待採取，每隔數日採取一次。採取後，揀去渣滓與破爛者，並剪去樹皮，再經淘洗，復選一次，即成爲極純潔之木耳。然後用火烘乾。過烘則有焦黃之弊，輕烘則顏色暗淡而無光彩，故烘烤須適度，方可久儲遠運。大約伏貨重一斤者，烘乾後僅重一兩；秋貨重四斤者，烘乾後方可得一兩；陳山貨（即上年產者）重八斤者，方可烘得一兩。（2）黃木耳種植地點，宜於紅砂土質之大山間。放山時期與白木耳同。寄生之樹，除青杠樹外，並兼用其他雜樹，如栗樹、梨樹

等。放山法將樹砍成短段，並以草覆蓋樹身，經相當時日即生黃木耳。採取後，見有朵數連結者，須用剪剪開，經曬乾後，帶金黃色，故名「金耳」。如遇雨天，則以火烘之，遂成灰黃色，品質較遜。(3)黑木耳，種植地點，宜於山頂陽光有餘陰氣不足之處。泥土須將乾燥而不肥潤。放山時期，在陰曆正月月底。寄生之樹，與黃木耳同。放山法，樹砍下，堆積至來年正月，再將枝葉等削盡，砍成短段，置於山頂處以待產生。採製之法，俟採下後，完全恃日光曬乾。因黑木耳之「朵門」甚弱，如用火烘，不但易捲，且傷其本質。

木耳含有醫藥之效用，三者之中，尤以白木耳最富於補質，服食極有益於人身。川產木耳，大量皆銷於省外，本省需用不過十分之二。白木耳之銷場，爲福建、天津、廣東等地，黃木耳之銷場，爲廣東、北平、香港、上海等地；黑木耳之銷場，爲上海、浙江、福建等地。

## 一二 藥材業

我國產藥省區，爲廣東、廣西、河南、河北、浙江、湖南、湖北、四川及東北各省，就中尤以四川爲重要產區。所產之藥，據傳用於世者達數百種，其未經發現與不明用途者，尙不知幾許。此數百種之藥，對於治病確有實效，早爲前人所稱道者。茲就藥材重要各項，依次述之如下。

### (1) 產區

四川產藥區域頗廣，產量最多者爲中壩、灌縣等處，次爲合川、宜賓、江津、綦江、江油、銅梁、涪陵、廣元、萬縣、遂寧、犍爲、松潘等處。雲南、陝西、甘肅等省之藥，多辦運自四川，轉道出口。故甘肅之碧口、武都、（階州）、松潘之南屏，每年出口數量最大，尤以川芎、當歸、黨參、大黃等藥爲多。

### (2) 產量

據近年川藥輸出數量，約可分下述數種：(1) 在百萬斤以上者，爲黃薑、川芎、當歸、白芍等。(2) 在十萬斤以上者，爲枳殼、天雄、陳皮、大黃、黨參、白薑、半夏、巴豆、羌活、白芷、杜仲、澤瀉、麥冬、紅芪、紅梅、君子、谷苗、木香、鬱金、枳實、丹參等。(3) 在萬斤以上者，爲

牛膝、甘松、鹿角、天麻、鮮石斛、貝母、天冬、川棟子、秦艽、黑故脂、赤芍、黃柏、橘絡、吳萸、黃連、常山、薄頭、加皮等。(4)在千斤以上者，爲蟲草、豬苓、雷丸、牙皂、通片、南星、佛手片、川烏、菊花、厚樸、熊骨、豹骨、九香蟲、紅花、參葉等。(5)在百斤以上者，爲茅慈姑、蟬花等。(6)在十斤以上者，爲麝香。以上合計，共約出口一千餘萬斤。硫磺因爲官銷所限定，並未列入。

### (3) 種類

四川出口藥材，家種野種均有，更有家種野種兼有者。計家種有二十二種，野種有三十八種，家種野種兼有者，有四種。若按使用部份之標準，可分爲以下八種。

根莖類 共有三十一種，爲當歸、川芎、羌活、大黃、白芷、木香、天雄、半夏、天麻、黃薑、白薑、澤瀉、雷丸、丹參、牛膝、赤芍、白芍、天冬、黃連、黨參、麥冬、貝母、蟲草、豬苓、鮮石斛、甘松、川烏、鬱金、常山、南星、茅慈姑。

果仁類 共有十一種，爲吳萸、谷茴、牙皂、君子、巴豆、枳實、佛手片、前仁、紅梅、川棟子、黑故脂。



皮殼類 共有八種，爲陳皮、杜仲、枳殼、黃柏、加皮、厚朴、薄頭、橘絡。

梗葉類 共有四種，爲通片、秦艽、紅芪、參葉。

花類 共有三種，爲冬花、菊花、紅花。

毛骨類 共有四種，爲熊骨、麝香、鹿角、豹骨。

礦類 祇有硫磺一種。

蟲類 共有二種，爲九香蟲、蟬花。

四川藥材，若按優劣標準，可分爲正路、岔路、混莊等貨色，茲分述如下。

正路貨 係純粹之佳貨，如宜賓、大寧、甘肅、武都（階州）、文縣等地所產之

黨參，均係正路貨。

岔路貨 係屬劣貨，如平武所產之黨參，形似階州、文縣等處之產品，可以言

充，惟品質較差。

混莊 亦稱統莊，係未經選揀之統貨，貨色優劣相混。

藥材有就產地，本身形狀、重量、及顆粒等而分出各種之花色以定優劣者，茲

舉數例如下：

以產地分花色者，如大黃。(1)野黃產於南坪、武都（階州）。(2)紋黃產於南坪、武都（階州）。(3)涼黃產於灌縣。

以本身形狀分花色者，如牛膝。(1)賽捌，根條粗壯。(2)拐膝，根條較細。(3)膝王，根條最細。以本身形狀分花色，除根條外，尚有個頭、皮張等。

以重量及顆粒分花色者，如鬱金。(1)出號，每斤約二百粒。(2)頭號，每斤約三百粒。(3)二號，每斤約四百粒。(4)魁貢，每斤約六百粒。(5)頂頂貢，每斤約在千粒以外。

#### (4)辨貨

藥材種類繁多，花色不一，非深具經驗者，殊難辨別優劣。普通辨貨之方法，約有八端，分述如下。

以苗條（又稱根條）為標準，長、短、粗、細，取何者為優。

以內色（又名岔口即內心顏色）為標準，取何色為優。

以外色（即皮色）為標準，取何色為優。

以乾溼爲標準，取身份乾者爲優，或溼者爲優。  
 以味道爲標準，取味甜者爲優，或味淡，味麻者爲優。  
 以個頭爲標準，取大者爲優，或小者爲優。  
 以厚薄爲標準，取厚者爲優，或薄者爲優。  
 以爬工（選擇）爲標準，取身份潔淨者爲優，或選擇得宜者爲優。

(5) 銷售期

每年之中除正月、二月、九月、臘月外，各月均有藥材上市，茲統計如下。

月份	上市種數	備註	月份	上市種數	備註
二月	無	立春之後藥材多未成熟	九月	一	
三月	無	原因同二月	十月	無	正值出新時期
四月	三		十一月	八	
五月	九		十二月	十二	
六月	七		一月	無	值收莊時期

七月	六月		無定時	三
八月	十六			

(6) 銷售處

川藥之銷售處，爲江蘇、浙江、廣東、河南、湖南、湖北等省，但亦有少數藥材輸銷於國外者。茲將各省幫口，所辦出口總數統計如下。

銷售處	辦運幫別	辦運種數 (花色在內)	銷售處	辦運幫別	辦運種數 (花色在內)
江蘇	申幫	六〇	浙江	浙幫	四一
廣東	廣幫 汕頭幫	廣幫四九 汕頭幫六	湖北	漢口幫	一九
湖南	湘潭幫	四八	河南	懷幫	七
日本	申幫兼辦	二	安南	申廣幫兼辦	一
法國	申廣幫兼辦	一	臺灣	申廣幫兼辦	

(7) 出口貿易

藥材爲四川大宗出口貿易之一，其出口種類不下數十種。至出口始於何時，

已無從稽考，當無藥行時，出口種類，僅三四十種，較近年約少一半。自二百年前，設有藥行後，種類及數量，隨之增加。其出口重要藥品，為當歸、川芎、黃薑、白薑、天雄、白芍、巴豆及各種卦片、熟片、刀片等，為值甚鉅。茲將藥材出口價值及位次列表如下。

藥材出口價值及位次表（民國二十年至二十二年出口平均數）

藥名	位次	價 值 (單位元)	藥名	位次	價 值 (單位元)
當歸	第一 位 (百萬元以上)	一、一九三、二〇三	麥冬	第二 位 (十萬元以上)	一六二、四六四
黨參	第一 位 (十萬元以上)	二九八、六六七	半夏	同	一六一、六九八
川芎	同	二九四、七七五	羌活	同	一四三、二六三
黃薑	同	二一九、九四六	白薑	同	一〇四、〇六二
白芍	同	二一三、〇八六	鬱金	同	一〇〇、二〇七
貝母	同	二〇〇、四六六	陳皮	第三 位 (一萬元以上)	三八、六二四
天雄	同	一七一、九七〇	黃連	同	三三、四五六
大黃	同	一六三、〇六二	牛膝	同	三二、〇五〇

木香	同	二七、六七四	鮮石斛	同	一一、五六六
甘松	同	二七、八六二	通片	同	一三、三九九
鹿角		三八、六九七	吳萸	同	一三、五七九
橘絡	同	四〇、七三二	芸朮	同	一三、七八〇
白芷	同	四三、二五八	天冬	同	一四、六四二
澤瀉	同	四八、六五五	枳實	同	一六、八三二
天麻	同	五二、六九五	君子	同	一七、六二〇
巴豆	同	六一、〇二七	紅梅	同	一九、〇五八
紅芪	同	六七、二八七	麝香	同	二一、一〇六
杜仲	同	六九、七三八	谷苗	同	二二、二二九
枳殼	同	八三、九一九	丹參	同	二六、〇七〇
蟲草	同	八六、〇六四	製附片	同	二七、四六九
白附片	第 三 位  (一萬元以上)	八六、六四九	秦艽	同	二七、六二三

君米	同	一一、一九二	紅花	同	二、二四七
厚樸	第 <small>四</small> 位 (一千元以上)	七、六二六	熊骨	同	一、八一五
巴米	同	六、六一九	牙皂	同	一、六九一
佛手片	同	六、五四〇	參葉	同	一、五四八
赤芍	同	六、二六八	菊花	同	一、五三〇
黑故脂	同	五、六五四	冬花	同	一、三八四
豬苓	同	五、五五九	川棟子	第 <small>五</small> 位 (一百元以上)	九六八
雷丸	同	五、一五五	南星	同	九四五
加皮	同	四、四三二	前仁	同	九三二
豹骨	同	三、九四一	九香蟲	同	九一四
黃柏	同	三、五〇五	川烏	同	八〇四
常山	同	二、九五四	茅慈姑	同	七七七
薄頭	同	二、五七二	蟬花	同	六六〇

### 一三三 林業

四川省之森林，內地與邊區有別。大概內地多人造林，未達完全長成，即被斫伐，故無大木。邊區山嶺重疊，多天然林，因交通之不便，故多老木。森林中以杉爲最，次之爲柏。杉樹自種植後，經三十六年，始達完全成育期。如種植處爲砂土，樹大約直徑五吋餘。柏樹宜於砂礫土，自種植後，約經五十年，即達成育期，此後日漸古老。長江沿岸，南部富於熱帶植物，他如梓、桐、松、竹、漆、黃楊、橘、柚等類，所在多有。舊成都府屬，及岷江、涪江、渠江諸流域，產樟樹極盛。樂山一帶，盛產蠟樹。至四川森林最繁之處，則爲峨眉與峨邊。

峨眉山在峨眉縣境，山中樅杉古木，蒼鬱繁茂，近山麓一帶，因便於搬運，多被斫伐，故少大木。萬年寺附近，多產蕪樵樹、楠木樹、真楠樹、皂子樹等。古泉寺、觀音境內，林木亦甚繁茂。六合目、洗象池附近，多巨大之樅樹，森鬱繁茂，遮蔽日光，故林下多生隱溼植物。白雲古刹附近，多太古之原始林，老樹摩天，藤蘿繁衍，樹樹纏結，日



間不見日光。上進多樅樹，林木密度漸減。更上，僅生灌木類之植物。峨眉山中多產藥材，就中有天然人參，稱爲峨眉參，色淡黃，大如手指，爲峨眉山中之特產，是峨眉縣主要輸出品。

峨眉邊森林，可供鐵路枕木之用，產量甚鉅。據中國科學社生物研究所植物研究員鄭萬鈞氏之調查，其結果如下：(1)林地，峨眉邊有森林三處，面積廣大。(2)木材，所產樹木，硬木最富。其中之絲栗木、荷樺木，正值壯齡，均爲枕木之上等材料。其次爲苦櫛青、岡櫟等，雖亦爲枕木之良材，然已過老齡，材心空朽者十之八九，材棄於野，未能及時利用，殊爲可惜。(3)數量，該地所產枕木材料之數量，約略計之，有五百萬根以上，不僅足敷成渝全路之需，且可供全國各路數年間抽換枕木之用。(4)運輸及製作，此三林地距大渡河不遠，伐下之樹木，可浮大渡河而達於樂山，在樂山設廠造材，每根枕木，經採伐、運輸、造材等手續，至多約費一元，較之鐵道部所購之美國松及杉木料之枕木，不特價廉一至二倍許，且材料之耐久，亦遠勝二三倍。(5)對川省森林建設之七項建議：(甲)設立森林局，以期增進森林建設。(乙)促進造林

及保護森林，而謀增加木材之生產。(丙)開發全川森林，以濟木荒。(丁)繼續調查森林及荒廢之林地，以便利用造林。(戊)設立森林試驗場，以期增進森林之生產及木材之新利用。(己)設立鋸木廠，以利木材製造之改良。(庚)成渝鐵路設鐵路林場。

據民國二十四年實業部調查，四川全省森林總面積爲六〇五、四五一、〇〇〇市畝。其中林地面積，爲二九六、六七〇、九九〇市畝，占總面積百分之四十九。森林地面積，爲二〇五、八五三、三四〇市畝，占總面積百分之三四。宜林地爲九〇、八一七、六五〇市畝，占總面積百分之十五。又據實業部發表，民國二十二年造林育苗成績，四川造林面積，爲五五〇、九〇〇畝。造林株數，爲二、六五五、〇〇〇株。苗圃面積，爲六九、五〇〇畝。育苗株數，爲三七八、九四五株。又據實業部發表，民國二十二年份造林運動植樹成績，四川植樹株數，爲四五六、二一五株。面積爲一、〇三九、〇〇〇畝。所植樹種，爲槐、桐、黑松、杉、柏等。

四川西部，多爲森林地帶。所產多爲陽杉、陰杉、漆樹、松柏及其他雜木，果類如

桃、杏、花紅、李、梅、梨等亦夥。惟當地人不知利用，聽其自生自滅，殊爲可惜。民國六年，彭金門於樂山、屏山交界處，開設墾務公司，耗資數萬元，備槍數十枝，既著成效，而爲峨邊匪徒焚劫，並擊斃工人二百餘名，因而停頓。現尙進行者，爲馬邊、大橫山、袁家溪對於陰杉雜木之栽培。又於峨邊、蕭坪開一墾場，而大營盤、橫山等處，現種漆樹二萬餘株，將來成林，亦一富源也。

#### 一四 礦業

四川省礦物種類和產量，均極豐富，如能廣釀資金，從事開採，則深埋地下之寶藏，均可採取作爲振興實業之原動力。茲將主要礦產，分述如下。

##### (1) 金礦

金礦可分砂金、山金二種。砂金分布於岷江、雅礮江流域，山金多分布於雅礮江沿岸，屬於冕寧（現已劃歸西康省）之礦區。(1) 麻哈，在冕寧西南一百十五公里，多石英脈，金卽產於此脈中，稱爲山金。前清由四川布政司撥銀十萬兩創設麻

哈金礦，購置機器，用新法開採，年產量自千兩至五千兩不等。後歸商辦，今已停頓。據土法採鍊之結果，每噸得純金平均二錢五分，約十萬分之一弱。(2)紫古，在冕寧西北約六十公里左右，金產於山間石英脈中，相傳爲清年羹堯開始採掘，光緒間亦經官辦，亦已停頓。(3)雅沽臺子，在冕寧西南約一百七十餘公里，產砂金。清季由趙金山發起開採，今亦停頓。屬於鹽源（現已劃歸西康省）之礦區如下：(1)田坪，爲山金礦，在鹽源之北境，清季由官商合辦開採。(2)窪裏，亦在鹽源北部，爲砂金礦。地屬瓜別土司管轄，清季爲漢人開採，金粒大者，重至七八十兩，小亦二三錢，年產金自數千兩至萬兩不等，惜在清宣統末年停辦。(3)湮房，與窪裏礦牀相對，只隔一水，因水勢從窪裏沖下之小粒金砂極多，清季亦曾開採。此外產山金者，有懋功等縣，產砂金者，有松潘、彰明、懋功等縣。

屏山、漳臘金廠，在民國四年初次開採。自開採至現在止，共產金約十萬兩以上。金產量最豐富時，採金工人達二萬人左右，現僅有三千餘人。每日採金自八九兩至十一二兩不等。金廠在岷江左岸之對面，挖金者多順小溪溝上去，現已挖到

三盆河一帶。漳臘生活程度頗高，米價每元僅有三升，青果麵亦昂貴，每個採金工人，膳食與工資合計約須一元三角，故廠家難獲厚利。

灌縣、玉堂場、鳳凰山、濱岷江亦產金。附近貧民相率往採，因力量有限，洞淺而金質不佳，所獲無幾，近該邑官紳，正擬集資開採。

## (2) 鐵礦

四川侏羅紀水成鐵礦分布之廣，殆不下於山西、湖南之石炭紀鐵礦。惟礦層薄弱，礦石爲赤鐵礦、褐鐵礦，或菱鐵礦，與砂巖相雜，往往有黃鐵礦共生，故硫分過多，此爲川省鐵礦之缺點。

綦江縣屬，爲四川鐵礦最佳之區，亦卽產鐵最多之地。較著礦場有三：一爲土圪場，礦層厚四五尺，至薄亦達尺許。赤鐵礦含鐵百分之五十以上，含硫約百分之三。二爲白石塘，礦厚僅二尺，薄者不及八寸。三爲大鑼壩，產鐵亦豐。

南川境內，鐵層綿延，自巴縣接界龍場起至貴州仁懷縣止，皆有可採之礦。而南川綦山，尤爲豐富。

瀘縣 近沅水河之興隆場，鐵礦遍布山面，其質爲碳酸鐵，成分約百分之三十餘。越洞子、林山嶺，爲新盛場，含鐵更低，僅百分之二十餘。石橋壩之鐵礦與新盛場同層，惟礦質已變爲赤鐵礦，成分亦低。

此外如巴縣、銅梁、大足、永川、榮昌等縣之鐵礦，大抵過於薄弱，僅供農餘時之採掘，不能供大規模之製鍊。

### (3) 銅礦

銅礦以彭縣爲最著，礦區在距城西北約六十公里之大寶山。現在開採之處，有馬松嶺、飛水巖、花梯子三處，均位於大寶山之南面。產於片麻巖中，全爲黃銅礦，以飛水巖所含銅分爲最高，且富於矽質；花梯子居於第二位，矽質也富，硫化鐵較少；馬松嶺最下，多硫化鐵，相傳宋徽宗時，曾在此山冶銅鑄錢，現在山麓，尙有廢礦穴與鍊銅爐之遺跡。清光緒末年，曾由魏子書呈准開採，嗣因辦理不善，收爲官辦。宣統年間，川督趙爾巽初用土法冶鍊，後來又參用新法，粗具規模。民國四年，又改歸彭縣銅礦公司經營。

## (4) 水銀

四川水銀礦，僅限於東南一隅。就中以酉陽縣爲最著。縣內產水銀之處，爲分水嶺、爛泥壩、硃砂溪、龍門廠等。分水嶺與爛泥壩二處之辰砂，結晶頗細，全生於極不規則並極狹之方解石脈中。礦石成分極低。硃砂溪與龍門廠二處礦石較富，礦生於石灰巖中，可採者僅黃色含黏土之一薄層而已。二處開採所得，均售於銅仁。

## (5) 石綿

石綿產於川省巴山老林中，性耐火燒，放洪爐中鍛至七八日不燬原狀，如泡之以水，則融化爲泥。卽本草綱目所稱石灰木。四川產石綿之地，尙有南江、筠連、大寧等縣。南江所產形似石膏，生於土玉之夾層內，針狀結晶，拉之成線，惟無延韌性，不能織物。筠連縣所產，其形狀如瓜瓢，鄉人取以拭油膩垢時，付火一燻如新。苗民挖取，作爲護身之用，據說襖內裝以石綿，可禦槍彈。大寧縣產，其形質與南江所產無異。此外合江、永寧等處山中，亦有產石綿者，惟形狀各別，其能耐熱則同。故爲保險櫃機器管與紗罩、火澣衣等所需。

## (6) 煤礦

煤礦，四川省各處均有。西北與東南一帶，雖有著名產地，然礦層均極淺薄，故雖開採而無成績可言。就中以嘉陵江及岷、沱二江沿岸各縣爲多，如合川、大足、瀘縣、榮昌、犍爲、隆昌、樂山、屏山、江北等處，所產均較多。此外如永川、萬縣、巴縣、渠縣、涪陵、璧山、江津、永川、長壽、雲陽等處，亦有相當之產量。

合川煤田，屬嘉陵江三峽煤田，其煤業較鄰縣爲盛，然皆土窰採掘，小本經營，故未能盡量採掘，殊爲可惜。該縣煤礦產地，共有二十三處，礦區面積爲六、二二一市畝，每年產量爲二一九、四五〇擔。

大足煤田，東聯璧山，南接合川，面積甚廣，採煤習用土法，相沿已久，煤業甚盛，土窰林立。計開採之區，有郵亭鄉之苦竹林，十萬場之洞子林，新場之習字閣，玉龍場之人生塘，錫場灣、廟子巖、李家場等處，協合場之麻九溝，倒折溝，以及桐桑場、萬石場、狐狸場、毛司橋、葉劇溝等處。礦區自二十公畝以至五百五十八公畝大小不一，合計每日出煤六十餘萬斤。



瀘縣堆金灣煤廠，在麟現區礦場，四面皆山，林木葱鬱，自礦場至河邊修有木軌運道，載煤木車共一百二十輛。礦廠於清時開辦，迄今資本已達二十餘萬元，全廠有工人一千七百人，每日出窿生煤約一千餘擔，可提塊煤九百擔。

榮昌煤層甚廣，露頭到處可見。現全縣採煤土窰有七十餘家之多，每年產煤六千九百萬斤，合四萬餘噸。

犍爲產煤之處甚多，尤以水張溝、石林鄉、郁水鎮、新場附近爲最佳。共有煤窰七十餘家，全用土法，產量各窰不一，視資本之多少而定。資本有少至四百元者，至多亦不過五六千元。煤質優良，爲半煙煤，灰白而力強。全縣產量供給本縣各鹽場、井窰、煮鹽之用者，佔十分之六，運銷宜賓、瀘縣、江津、合江、巴縣、綦江等處者，佔十分之四。

樂山許家鄉，有礦廠七處；福祿鎮有二十處；蔴藍鄉有十處；太平鎮有十四處；煤層厚約一二公尺，所產之煤均係油煤，每日共產煤三、二一〇擔，合計二百十四噸。

屏山黃丹鄉，有礦廠四十二處，煤層共有十四層，現已採至二三層。所產係糠煤，每日共產煤一、一〇〇擔，合七十四噸。

江北縣產煤以龍王洞及金剛背二處爲最著。龍王洞煤礦，前由英人利脫爾開採，運銷湖北方面。後利脫爾因事將此礦賣於英馬鏗臣（隆茂洋行），清宣統二年，川人以銀二十萬兩贖回。

### (7) 石油

四川油田，在四川省中部而稍偏南境。產油地點，散在各處，著名者爲自流井、貢井、河涇坎、油井坡、羅泉井、蓬萊鎮、煤油溝、中壩井等處。自流井屬自貢市，在富順縣之西北約五十一公里，素以產鹽著稱。鹽井內時有石油，著名最早。油井均在產鹽區內，涼高山、大坎包、郭家壩一帶，舊日卽有出油鹽井。但時出時息，迄今存者，不過數井，卽四福井、同昌井、東順井、振川井、積富井、富龍井，其餘鹽水內稍浮油泡之井頗多，鑿井時曾見油質者有之，昔日曾經出油而今廢棄者亦有之，茲將較著各井名稱，列表於下。

井名	地點	產油情形	備考
四福井	大坎包區桂花山	現出油煎賣	係黃水井附近曾有油井十餘處今已廢棄
同昌井	涼高山區甕塘	現出油煎賣	係黃水井
東順井	涼高山區老林冲	現出油煎賣	係黃水井
振川井	涼高山區石灰窰	出油少許	係黃水井
積富井	郭家壩區白家灣	現出油煎賣	前爲黑水井現出黃水帶油
富龍井	郭家壩區江家坡	現出油煎賣	前出腰脈水現出黃水帶油

貢井屬自貢市，在榮縣城之東南約五十一公里，亦以產鹽著。區域與自流井相連，相距約八公里，扇子嘴一帶，有產油鹽井，烜龍井最著，現尙出油未息。其曾經出油而廢棄者，在扇子嘴，爲三興井；在黃石坎區，爲夔龍井、海潮井、德心井、永盛井；在苟氏坡區，只富華井而已。

河沔坎屬樂山縣，在犍爲、樂山產鹽區內，距樂山縣城東約二十三公里。產油井最著者，爲薛家井，昔日產油尙多，今已漸減，只出微量。又有宋家井，亦曾見油。全

區產油者，有六七處，今所知者，只此二井。其他地點，屬於健樂區者，在楊柳灣、蕪草灘，曾各有二井產油。

油井坡、順河街鹽井出油者，亦曾有多處，美人勞德伯克略有記載，今已全廢。羅泉井屬資中縣，在縣城西北約六十三公里，亦爲產鹽區域，鹽井曾出石油者數處，在羅泉井之北三星橋一帶，今所存者爲富源井、潮源井、洪源井等處，尙出油，其餘均廢息枯竭。

蓬萊鎮在蓬溪縣之西南約一百零三公里，距遂寧縣則較近，約六十三公里，產油地點在蓬萊鎮西北約五公里之火井溝一帶，曾鑿井五六十處，出油者有十餘井，均距胡姓住宅不遠。

煤油溝屬巴縣，在縣城南約五十一公里，距煙坡東數里，石油流露地表，溝中可見地質構造，適於石油聚集。

中壩井屬仁壽縣，距縣城東北約五十七公里，亦爲產鹽區域，舊日曾出油，現已廢息。產區情形，鹽井深淺，或與羅泉井無大差異，惟產量不及羅泉井之多。在仁

壽縣城鹽井鹽水上，有時見黃皮，似有油質，惟向未出油。

(8) 鹽

四川鹽產，分布甚廣，以散在各處之鹽場言，可占全省之半。中部盆地內，蘊藏特多。東部亦成一區。至東南之彭水，西南之鹽源，僻在邊陲，猶以產鹽稱。然與四川內地鹽場較，產銷多寡，相去甚遠。計其大者，富榮鹽場，當首屈一指；犍爲、樂山鹽場次之；南閬、射蓬、雲陽、三台又次之；大寧、蓬中、樂至、綿陽、蓬遂、井仁、射洪、簡陽、鹽源、奉節、中江、開縣、彭水、資中、西鹽各場爲中等；大足、鄧關、忠縣、萬縣鹽場爲最小。茲爲節省敘述，按照四川鹽產分場法列表填註，記其位置、面積及重要區劃等，以供參考。

四川鹽產分布表

鹽場	縣屬	方位	面積	分區	備考
富榮場	富順	富順縣西北自流井榮縣東南貢	約四百里	分東西二場東場分五區西場分三區	面積係按產區長寬約略估計
犍爲場	犍爲	犍爲縣東北五通橋灰山井馬踏	約一千方里	分七區	產區散在各處面積估計不易準確
樂山場	樂山	樂山縣東南牛華溪河洱坎西南	約一千方里	分六區內二大區四小區	
順河場	太平寺	順河場			

南閩場	雲陽場	三台場	大寧場	蓬中場	樂至場	綿陽場	蓬遂場	井仁場	射洪場	鹽源縣	奉節場
閩中	雲陽	三台	巫溪	蓬溪	樂至	綿陽	蓬溪	井研	射洪	鹽源	奉節
南部縣中部閩中縣南境	雲陽縣西北雲安鎮	三台縣東北馬康橋槐樹場興隆場南境河嘴下觀音橋西北黃泥井一帶	巫溪縣北大寧鎮	蓬溪縣中部北部	樂至縣中部香泉鋪董家壩石佛場臨江鎮放生鋪寶林場一帶	綿陽縣東南三公里梁白池口左家巖豐谷井一帶	蓬溪縣西南玉峯場觀音寺地風井河邊場遂寧縣西白馬場攔江河一帶	井研縣中部城區大水灣門坎山北部烏拋灣仁壽縣揚泗井城區中壩井	射洪縣東南部由縣城至太和鎮一帶	鹽源縣西約二十三公里白鹽井及西約一百七十七公里黑鹽塘等	奉節縣東壩壩一帶大江兩岸
約二千方里	約四方里	約一千方里	約二方里	約五百方里	約五百方里	約三百方里	約七百方里	約三百方里	約八百方里	約三十方里	約一二方里
產地甚多約三十餘處有廠無區	產區小未再分	有廠無區	未分區	有廠無區	同上	同上	同上	分爲七區井研四區仁壽三區	有廠無區	分黑廠及白廠	分南廠北廠
民國十六年分出一部歸南鹽場											

中江場	中江	中江縣東南胖子鎮新場一帶	約八百方里	有廠無區	
開縣場	開縣	開縣東北溫湯井	約一二方里	分河東河西二區	
彭水場	彭水	彭水縣東北郁山鎮一帶	約五十方里	分後井中井老井三區	
資中場	資中	資中縣西金李井更西羅泉井	約二百方里	羅泉井分第一第二兩區	
西鹽場	西充	西充縣西北境義興場會龍場一帶東境忠和場及鹽亭東南境	約五百方里	有廠無區	民國十六年分出一部歸南鹽場
大足場	大足	大足縣南王家場一帶	約一百方里	同上	
鄧關場	富順	富順縣西北鄧井關一帶	約數十方里	以前分爲五區場其中只有一區產鹽	
忠縣場	忠縣	忠縣北谿鄉又東北區汝溪鄉	約十方里	分谿井塗井兩區	
萬縣場	萬縣	萬縣南區長灘井	約一方里	未分區	
南鹽場	南部	南部縣富村驛一帶鹽亭縣三元場毛公場一帶	未詳	有廠無區	民國十六年由南閬西鹽兩鹽場分出

富順、榮縣鹽產向稱豐富，開採甚盛，就產區而觀察，則見井架林立，鍋竈櫛比。自貢市，依鹽產爲生活者，稱數十萬。工作之忙碌，街市之繁囂，儼然一工業中心。川南鹽務稽核所，設於自貢市，鹽政官署，分設於自流井、貢井、鄧井關，年產鹽三百餘

萬擔，占全川產額十分之六，稅收約八百萬元，爲國稅重要之收入。惟年來時局不靖，產銷減少，鹽業頗露不振之象。

犍爲、樂山，爲四川產鹽次多之區，僅遜於富榮鹽場。年產約八十萬擔，稅收約一百八十萬元。近年來鹽斤運銷頗佳，鹽商多有盈餘，鹽業有駸駸日上之勢。且兩場官商，均能合作，有組織探礦機關，下探較深鹽水之計劃，如辦理妥善，鹽業更可發達。

井仁、資中兩鹽場在川南鹽區列入中等，年產額居七八位，稅收十餘萬元，位於富榮、犍樂數大鹽區之旁，產銷大受限制，僅有票岸，而無引額，東鄰簡陽、樂至鹽場，又有時被侵銷之虞。惟鹽產範圍甚廣，區內人煙稠密，鹽業雖未必有大事發展之希望，然保持原狀，不致中落，則甚易也。

南閬鹽場、綿陽鹽場、三台鹽場、西鹽鹽場、中江鹽場、蓬中鹽場、射洪鹽場、射蓬鹽場、蓬遂鹽場、樂至鹽場、簡陽鹽場、南鹽鹽場等，總稱爲川北鹽場。川北鹽場，共有鹽井約十萬眼。治其業者數十萬人，年產鹽一百數十萬擔，稅收一百數十萬元。



忠縣鹽場、萬縣鹽場、雲陽鹽場、奉節鹽場、大寧鹽場、開縣鹽場等，總稱爲川東鹽場。各鹽場採製方法，鹽業盛衰，各不一致。如雲陽縣鹽場，年產約三十餘萬擔；萬縣鹽場，年產僅二三百擔，相差如是之鉅，然各鹽場井淺數少，規模不大，則一也。

## 一五 工業

四川省物產豐富，原料充足，欲謀工業之發展，實屬易事。惜乎年來戰亂頻乘，工商各業，大受影響。然各商埠及省會，設有新式工廠者亦不少。故四川之工業，如能進而求其發展，其成績當較他省爲佳。茲將各項重要工業，分述如下。

### (1) 絲織

四川爲我國古代產蠶區域，因其地氣候適宜於種桑養蠶，故絲業自昔卽發達。蜀中綾錦馳名中外，生絲之產量，每年約四萬擔，其中輸出者約一萬五千擔，故獲利甚鉅。惟近年因受日本絲之競爭，及人造絲之壓迫，加以固守成法，不事改進，生絲價格，一落千丈。育蠶農民以及繅絲工廠，均蒙極大之損失，致出品減少，絲廠

停閉，故四川絲業之前途，甚爲黯淡。政府如不竭力救濟，民間如不積極改良，其衰落恐更逾於今日也。茲將四川主要地帶之絲繭產量，列表如下。

四川產絲主要地絲繭產量表

產區	附屬地	絲產量	繭產量
三台	綿德新鹽金成華	九、〇〇〇擔	一三〇、〇〇〇擔
樂山	筠仁高	五、〇〇〇擔	八〇、〇〇〇擔
萬縣	兩開梁雲忠	三、六〇〇擔	六〇、〇〇〇擔
南充	西蓬鄰廣	三、五〇〇擔	五七、〇〇〇擔
閬中	儀蒼南	三、〇〇〇擔	五〇、〇〇〇擔
合川	渠河大河壩	三、〇〇〇擔	五〇、〇〇〇擔
巴縣	江巴永璧	一、〇〇〇擔	一六、〇〇〇擔
其他	長涪安樂綦南	一、六〇〇擔	三五、〇〇〇擔
合計		二九、七〇〇擔	四七八、〇〇〇擔

絲之出口自印度加中國絲稅後，銷路大減。自民國十九年以後，逐年遞減。民國十八年，川絲出口價值爲一、三〇一、六四八兩；民國十九年爲一、四七一、八三三兩；民國二十年爲一〇〇九〇〇九兩；民國二十一年爲六〇五七、一八五兩；民國二十二年爲五、六八九、七三三兩。以二十二年度與十九年度之出口值相較，約減少至百分之六十，是則川絲之一蹶不振，可以概見。

川絲向用土法製造，二十年前改用機械，初爲直纜式，後改再纜式，數經改良，始銷歐美。至於本車絲廠，屬於家庭工業者，頗不少，約計手搖絲車二萬部，惟所出只能供本省用。新式絲廠，共有絲車六千二百五十餘部，現其中九百九十二部，已因絲銷不暢而停工，猶以民國二十年倒閉者爲多。嗣由劉航琛商得銀界之助，設法維持，聯合十一廠組織大華公司，故現在四川絲廠，以大華爲第一。此外僅有謙吉祥一廠而已。茲將四川省現存絲廠，列表如下。

### 四川絲廠調查表

廠名	所在地名	現在概況	採用車別	車數
華新絲廠	樂山	即大華第一廠	直纜絲車	三六〇
鳳翔絲廠	樂山	現已停辦	同上	二四〇
騰川絲廠	筠連	同上	同上	一六〇
裨農絲廠	三臺	即大華第二廠	同上	三〇〇
德合絲廠	南充	即大華第三廠	再纜絲車	五〇〇
同德絲廠	南充	即大華第四廠	同上	四九八
六合絲廠	南充	即大華第五廠	同上	四四四
九江絲廠	江津	即大華第六廠	同上	三〇〇
同孚絲廠	重慶	即大華第七廠	直纜絲車	三三六
謙吉祥絲廠	重慶	租與合記	同上	二五六
天福絲廠	重慶	現已停業	同上	三一二
善順絲廠	重慶	即大華第八廠	直纜絲車	三二四

大江絲廠	重慶	卽大華第九廠	再纜絲車	二八四
肇新絲廠	重慶	同上	直纜絲車	二五六
同泰絲廠	重慶	同上	同上	二四〇
勸華絲廠	重慶	同上	同上	四七〇
麗華絲廠	重慶	卽大華第十廠	再纜絲車	二六六
大有絲廠	重慶	卽大華第十一廠	同上	四一四
日新絲廠	萬縣	現已停業	直纜絲車	一六〇
儀象絲廠	萬縣	同上	同上	一二〇
合計				六二五〇

## (2) 染織

四川染織工業自昔卽發達，惟以前無大規模之工廠，僅於各縣城附近備製舊式機械而作爲家庭工業者。自民國十年以後，新式工場始稍有設備，織物並兼染色。茲就重慶之工場最著者，列表如下。

重慶各染織工廠表

廠名	產品	資	本工	人
三峽染織廠	布、毯、襪、毛巾	六〇、〇〇〇元		一八〇人
裕華布廠	布、襪、毛巾	四〇、〇〇〇元		七六五人
渝德染廠	陰丹士林布	三〇、〇〇〇元		五〇人
協康襪廠	絲棉毛襪	一〇、〇〇〇元		一〇〇人
幼稚工廠	布、襪、毛巾	八、〇〇〇元		一五七人
蜀華布廠	布	八、〇〇〇元		八八人

其他如西昌、瀘縣、眉山、富順、閬中、南充、廣安、廣漢、新都、綿陽、涪陵、合川等縣，均設有新式染織工廠。利用四川省土產如絲、棉紗、羊毛等多量製造，每年輸銷上海及國外者不少。

(3) 麵粉

麵粉工業，實爲四川新興工業之一種，共有三家工廠，均在重慶。民國初年，四

川所用麵粉，全屬用土法製成之麥粉，後漸有省外機器麵粉輸入，於是重慶人士遂集資設廠製造。初時營業極為發達，後以同業競爭，互相傾軋，各廠均有虧折之慮。所有機器生財，均成爲負債抵押品，向金融界借款維持，故四川麵粉工業，均陷於不易維持之狀態中。茲將重慶各麵粉廠，列表如下。

重慶麵粉廠表

廠名	出品	品資	本工	人
新豐	麵粉	一五〇、〇〇〇元		三〇人
先農	麵粉	一〇〇、〇〇〇元		一八人
歲豐	麵粉	六〇、〇〇〇元		二〇人

(4) 製革

四川製革廠共有二家，均在重慶南岸，一爲求新製革廠，資本十萬五千元。工廠建築極為完備，計有清水池四個，石灰池十個，丹寧池百餘個，轉鼓三個，大打光機二架，小打光機一架，磨裏機一架，空氣噴液機一架。該廠出品，以藥皮爲大宗，銷

行於成都、萬縣等地。一爲中華製革廠，已有十餘年之歷史，資本三萬元，分製革、靴、鞋、皮包、中式等科，除製革外，其他均直接營業，一切工程，均用人工，故出品較緩。銷行於重慶、萬縣、涪陵等地，現在僅能勉強維持。

### (5) 火柴

四川火柴廠最著者，共有六家，各廠初時僅能製紅頭火柴，民國十年以後，始逐漸仿製黑頭安全火柴，成績頗佳。舶來火柴，在民國十九年以後，頗受抵制，故各廠銷路甚廣。在重慶者有四廠較爲著名，一爲豐裕火柴廠，資本二萬元，工人四百人；二爲鑫記惠利火柴廠，資本一萬四千元，工人三百三十八人；三爲福興火柴廠，資本一萬元，工人七十四人；四爲華業火柴廠，資本一萬元，工人二百十五人。在瀘縣者有二廠：一爲溥利火柴廠，資本三萬元，出品爲紅頭火柴，運銷於資中、內江、自流井、富順、隆昌、榮昌等處；二爲利濟火柴廠，資本二萬元，出品亦爲紅頭火柴，運銷於敘府、木洞、樂山、犍爲等縣。

### (6) 玻璃及陶磁



玻璃爲四川新興事業之一，雖已利用科學方法製造，然大都仍用人工，用機器者極少。犍爲一縣，有十六家之多。資本在五千元以上一萬元以下，出品爲大小玻璃片、酒瓶、糖缸、藥瓶、化粧用品之玻璃瓶以及各種大小燈罩等。此外如江北利華玻璃廠，最初資本不過七千元，組織爲勞資合作，工人亦爲股東，每年營業有二萬餘元。彭縣之崇華玻璃廠，所製酒瓶特佳。重慶較著之玻璃廠有二：一爲華洋玻璃廠，專製玻璃瓶及電燈罩等，資本一萬元，工人六十人。二爲麓蒿玻璃廠，專製玻璃片及各種玻璃器物，資本五千元，工人四十五人。

四川陶土頗多，故磁業亦頗盛。如彭縣之磁鹿磁廠，規模頗大，資本逾十萬元，出品亦佳。榮昌燒酒房大丫口各泥心磁廠，及隆昌朝天等之天成瓷窰公司，出品可與江蘇宜興陶器相埒。重慶之蜀磁公司資本五千元，工人二十九人，專製茶壺、茶杯、花瓶等，每年營業達二萬餘元。

### (7) 肥皂

肥皂廠在重慶及嘉定等處，均有設立，共不足十家。此等工廠，所採用之原料，

多來自上海。在重慶較著之肥皂廠有四：一爲廣利肥皂廠，資本六萬元，工人二十二人，成立迄今已十餘年。廠內大小機器，共四十餘部，出品有洗濯肥皂、香皂、雪花膏、香水、生髮油等；二爲樂山肥皂廠，資本五萬元，工人八十人，出品略同於廣利；三爲光華肥皂廠，資本一萬元，工人二十人；四爲永明肥皂廠，資本一萬元，工人十五人。

### (8) 紙

四川省在隋代，即以產蜀紙得名，明、清各代，四川省之紙暢銷於湖北、河南、陝西、甘肅諸省。產紙區域頗廣，各處均有豐富之製紙原料，尤以夾江、綿竹、嘉定爲最著名。惟四川之紙，均由手工製造，最近嘉定始設製紙工場，用機器製造，所出之紙，可供報紙之用。四川省之紙，如能加以改良，不難暢銷於國外。茲分舉四川省製紙較盛地如下。

夾江紙廠，普通分紅紙作坊、白紙槽戶。紅紙作坊，係將白紙槽戶製出之白紙，施以各色顏料而製成有色紙。白紙槽戶，直接製造白紙。白紙分大紙及小紙二種。

大紙有宣紙、連紙、新聞紙、對方、水紙、青章、白二連、老連、白老連等分別；小紙有貢川、川連、印紙、白中連等分別。紅紙有五尺冲、木硃、銀硃、巨清、加色、條魁、小青、黃金尖、白雲尖、松尖、陰花、粉尖、條綠、蠟光、洋藍、伏青、廣丹、龜紋等種類。

綿竹紙名與夾江同，除新聞紙外，尙製造各種紙，就中以銀硃紙爲較著名。

嘉定紙，設有製紙工廠，用機器製造。其所出新聞紙，專供成都各報館之用。

廣安製紙，依照舊法，有貢廣、對方、連史、廣新等。

梁山以黃表、漂粉、對方等爲多。黃表紙遠銷於河南、湖北、陝西、甘肅等省，頗著名。

合川以二元、毛邊爲最著名，近年亦有造新聞紙者。

銅梁以勾邊、對方爲最著名。

新津以化連紙、錢紙爲最多，銷路頗廣，近來因各地敬神觀念漸薄，錢紙銷路稍減。

崇慶多製化連紙及錢紙，俗稱爲分州紙。

大竹以佛表紙爲大宗，銷路頗廣。

巴縣多製元邊、土報紙、回槽等。

江北所產種類與巴縣同。

璧山以火紙爲最著。

綦江以產表心紙著稱，多運銷於漢口、上海一帶，爲四川輸出紙類中之最著名者。

南川多製白紙及表心紙。

此外璧山、成都、琪縣、高縣、長寧、榮縣、洪雅、邛崃、大邑、閬中等縣，多產水紙及細紙等。

### (9) 糖

四川爲吾國最大產糖省分，產量約占全國十分之六。其最大產區，以內江、資中、富順、威遠、簡陽等縣爲第一；什邡、資陽、金堂、宜賓、犍爲等縣次之。糖之種類，約可分爲冰糖、白糖、水糖、桔糖四種。此四種之中，冰糖、白糖二種，只產於資中、內江兩縣，

等級有三：卽上白（上等）中白（中等）轉白（下等）是也。冰糖又分爲二種：一爲冰柚，透明而結晶更大；一爲冰塊，不透明而結晶較小。水糖亦分爲三種：一爲紅糖，以其色帶黃紅；二爲篋糖，以其用篋包裝；三爲桶糖，以其用桶裝盛。桔糖省外稱爲藥糖。

川省產糖較多各地，其產量約略如下：內江最高年產六千四百萬斤，最低年產四千萬斤。簡陽最高年產四千五百萬斤，最低年產三千五百萬斤。資中最高年產四千萬斤，最低年產三千萬斤。資陽最高年產二千萬斤，最低年產一千五百萬斤。

### (10) 夏布

四川夏布產地，最著名者，爲隆昌、榮昌、內江、江津、中江、鄰水、大竹等處，就中尤以隆、榮、內、中、津爲最重要。夏布原料，本有白麻、青麻之分，其產區各地不同。白麻布之產區，爲隆昌、榮昌、江津、鄰水等處；青麻布之產區，爲中江、大竹等處；白麻布、青麻布兼產之區，爲內江。

川省夏布，自民國十一年暢銷以來，至民國二十二年止，每年產量最盛達八十萬匹，最衰亦有五十萬匹，平均在六十萬匹以上。茲將最盛年與最衰年各地夏布產量，列表如下。

民國十一年至二十二年四川重要各地夏布產量概況表（單位匹）

地名	最盛年	最衰年
隆昌	四四〇、〇〇〇	二七五、〇〇〇
榮昌	一七〇、〇〇〇	一一〇、〇〇〇
江津	七〇、〇〇〇	四三、〇〇〇
內江	六〇、〇〇〇	四〇、〇〇〇
中江	五〇、〇〇〇	三六、〇〇〇
總計	七九〇、〇〇〇	五〇四、〇〇〇

夏布織造分漂白、績麻、織布、精製等項，完全為手工。但以製法精粗不一，故亦有優劣之別。績麻織布，多為婦女手工業，過去頗成風氣。現時除隆昌、榮昌外，只粵

籍人家婦女，猶存績麻織布習慣，以供奩嫁品及出售之用；普通人家，多已棄置不作。其他均屬小作坊，但無大規模之製作。

貿易季節分二次：八月至十一月爲發行商季，連銷省外；二月至四月爲門市商季，多銷於省內。夏布銷場國外，以朝鮮爲主；國內以山東、河南、河北、上海爲主；省內以成渝、嘉爲主。

(11) 皮毛髮骨

皮類 又可分爲羊皮、牛皮、兔皮、麂皮、雜皮等，茲分述如下：

羊皮，四川除松潘一帶所產羊皮，係專供製皮裘之用，不屬羊貿易範圍外；其他各地，殆無不產製革之羊皮。惟萬縣一帶，因盛產白皮，須另冠「萬縣莊」名目，其他各地所產，均稱爲「四川莊」。四川羊皮產量，據專營斯業者之估計，當在二萬擔以上。據最近重慶調查，其輸出數量，每年約有一萬八千擔。

牛皮種類，可分爲撐板皮、箱皮、膠渣、牛膠等。普通所稱牛皮，係指黃牛皮與水牛皮而言。未經削製之水牛皮，亦稱縮板皮，撐板皮與箱皮，爲水牛皮經削製後之

產品。其修削之餘剩，可再製成膠渣或牛膠。四川牛皮產量，約有二萬擔，其中黃牛皮與水牛皮各佔一半。

兔皮分家種野種，惟川中山貨幫所經營者，僅限於家種。四川產兔皮較著之地，爲德陽、廣漢、樂至、簡陽、資陽、資中、仁壽、內江、榮縣、富順、榮昌、隆昌、永川、璧山、大足、安岳等縣。全省產量，約有五百萬張。

麂皮極柔輦，爲工業用品。四川麂皮之產地，以上川南各地及涪陵內之龔灘河一帶爲著。至貴州所產，大多數運川轉道出口。民國初年，全省產連貴州輸入合計有一千餘擔。民國八九年，以市場滯銷，減少數百擔，近年產量又增。

雜皮爲虎皮、豹皮、獺皮、獾皮、狐皮、牛尾、狸皮、野貓皮、魚貓皮、黃鼠皮、青棕皮等。各種之皮，大都係小張，因出產不多，販子常混稱爲雜皮。虎皮，每年約產十張左右，豹皮年產四五百張，獺皮年產千餘張，獾皮年產數千張，狐皮年產十萬張，牛尾狸皮年產一萬張，野貓皮年產一萬張，魚貓皮年產四五千張，黃鼠皮年產三萬張，青棕皮年產一萬張。



毛類 可分爲豬鬃、羊毛、鴨毛三項，分述如下：

豬鬃可分爲黑鬃、白鬃、野鬃三種，黑鬃四川各地均有出產，白鬃以川南爲多，川北、川東及滇、黔邊境次之。野鬃產於多山之地，如上下川南及小河一帶。四川豬鬃產量約一萬五千擔，其中黑鬃佔百分之九十，白鬃佔百分之十，至野鬃一項，每年出產極微。

羊毛產地，以松潘爲最著，西康、西藏所產，大部份入川轉道輸出，故向列於川產範圍之內。其產量綜計外地輸入及本省所產，每年約共有二萬餘擔。

鴨毛，川中出產鴨毛區域頗廣，以成都、嘉定、瀘縣、遂寧、順慶、岳池、綿陽、巴縣、江北等爲重要產品。尤以巴縣之白市驛、江北之三洞橋兩地出產最豐。品質亦極佳，爲川中第一產區。成都產量稍次於江、巴二縣，但產品甚佳，居第二位。全省鴨毛，每年產量約有萬擔，但內中多攙有鷄毛，大約每擔鴨毛，常攙有六斤之鷄毛。

髮類 卽人髮，川中無處不產人髮。惟各地來貨較多者，在川東爲綏定，川南爲瀘縣，川西爲成都，川北爲順慶、遂寧、廣安等地。產量在民國二四年間，四川每年

之人髮，約有千餘擔；近年因世風改變，蓄長髮者多，每年產量，已減削至四五百擔矣。

骨類 可分爲虎豹骨、牛角及雜骨三項，分述如下。

四川虎豹之產地，爲永川、巴縣、璧山三縣交界之東山、西山、灌縣、青城之後山，及川東北部之城口、萬源等地。每年產量，計豹骨最多時可達二千斤，虎骨則出產甚少，年祇數十斤而已。

牛角，爲水牛之角。輕者三斤，重者四斤，爲製各種舊式器皿之材料。川中各地，皆產水牛，其集散區，在川南者爲瀘縣，在川西者爲成都，在川東者爲萬縣、巴縣，在川北者爲合川。每年產量，據民國初年調查，外銷數量，有千餘擔。嗣後銷場漸減，至於近年，運出數量，祇三萬斤左右。

雜骨係包括黃牛骨、水牛骨、馬骨、豬骨、羊骨、狗骨等而言，亦稱獸骨。川中各大城市，如成都、重慶、萬縣、瀘縣、嘉定、遂寧、順慶、潼川等地，皆盛產雜骨。全川每年產量，共約五十萬斤。

(12) 油蠟

油有桐油、棧油二種，蠟有白蠟、黃蠟二種，依次分述如下。

桐油 爲四川重要土產出口之一，爲植物油之一種，爲壓桐油樹粒實而得之油汁。桐樹繁生於川東各縣，重要區爲酉秀巫奉萬開忠、豐黔等地。但任其自生山野，無大規模經營，桐樹三月開花，八九月間結實，熟後落地，農人收之，取其籽仁，榨其油，色黃味臭。

桐油因運銷歐美，價格高漲，故獲利甚厚。四川桐油多運往渝、二地，售與山貨商。山貨商轉運漢口，售與洋行。萬縣實爲桐油集散之大市場。川東各縣桐油，以及陝甘鄂滇黔等邊區之桐油，均集於萬縣。重慶銷量，僅及萬縣三分之一。萬縣出口，每年約十餘萬簍，值一千元以上，茲將四川各縣桐油產量，列表如下。

四川各縣桐油產量表

縣別	每年產量	縣別	每年產量
巴縣	一八、〇〇〇擔	梁山	一〇、〇〇〇擔
		鄧都	四〇〇、〇〇〇斤

銅梁	二、〇〇〇擔	屏山	四〇、〇〇〇斤	彭水	二、五〇〇、〇〇〇斤
合川	二〇〇、〇〇〇擔	高縣	一〇〇、〇〇〇斤	雲陽	四、〇〇〇、〇〇〇斤
武勝	一五〇、〇〇〇擔	忠縣	一、〇〇〇、〇〇〇斤	萬縣	
綦江	一、〇〇〇、〇〇〇擔	涪陵	二〇、〇〇〇桶	奉節	一、八四〇、〇〇〇斤
巫溪	二〇〇、〇〇〇斤	鄰水	一八五、四〇〇擔	筠連	二〇〇、〇〇〇斤
開江	三、〇〇〇擔	江津	二〇〇、〇〇〇斤	珙縣	五〇、〇〇〇斤

**捲油** 亦名木油，爲攪取烏柏之實而得。四川捲油產地，在川東者，有綦江、南川、秀山、酉陽、黔江、彭水等地；在川南者，有宜賓、古蔺、敘永、興文、古宋、珙縣、筠連、長寧、慶符等地。其他各地，以出產不多，故不著名。民國初年，捲油大部份出口，其時出口數量，有千餘擔。近年之產量，亦有千餘擔，但出口減少，內銷增多。

**白蠟** 白蠟，爲蠟樹上蠟蟲之分泌經熬成者。蠟木亦名女貞，爲常綠灌木，高丈許。葉略與山茶之葉相似。蠟蟲產生於蠟木上，蟲爲黑黃色，狀如粉末，每年陰曆二三月間，即產生蠟蟲。四川蠟木產地，以樂山、洪雅、夾江、峨眉、犍爲、宜賓等處爲最。

著。小河、新鎮壩地方，亦產蠟木。但白蠟之出產，較遜於以上各地。

川省白蠟產量，在昔最盛時，曾達百萬擔。近年以銷市滯弱，出產已漸減少。據近年由重慶輸出數量平均每年約有千擔。其由郵包寄出者，據專營此業者之估計，每年在二十擔左右。至本省所銷，尙未列入。白蠟銷路，由原產地運至重慶，由重慶運至漢口，再由漢口分輸各地。其銷於外國者，則由上海輸出。省外重要銷場，爲廣東、上海、漢口等處；國外銷場，則以日本爲最旺。

黃蠟 爲家蜂或野蜂之蜂房，於提取蜂蜜後，經沸水溶解而製成者。川中各地，皆產黃蠟，其最著名之地，則爲廣元、中壩、灌縣三處。全川黃蠟產量，約有三萬八千斤。其中廣元占七八千斤，中壩約占萬斤，灌縣約占四五千斤，他如大小河各地，總計約占一萬五千斤。四川黃蠟之省外銷場，爲上海及廣東兩地。

(13) 生漆

生漆，爲漆樹之漿汁。漆樹有家種、野種之別，爲落葉喬木，夏季開花，果實小而扁圓。其樹皮用刀割破，卽流出。生漆既觸空氣，則酸化而呈黑色。

四川之生漆，包括本省及外省輸入，計北路漆之產地，有綏定、廣元、昭化、通江、南江、巴中等處；南路漆及大木漆之產地，有黔西、大定、永寧、畢節、昭通等處；南路漆及小木漆之產地，有南川、正安、下壩府、龔灘河等處。

川產生漆，以日本爲主要銷場，計約占全銷量百分之九十左右，餘供本省需用。近年輸出數量，祇重慶一處，已達萬擔以上。至由萬縣輸出者，尙未計入。較之民國十六年之輸出量，約增加一倍。

## 一六 商業

四川農產及物產，受資本主義之刺激，完全商品化。加入商品經濟過程，農產物產不爲自足自給，而爲出賣。因此四川物產市場，漸次發達。此種情形，對於四川社會經濟上，頗有重大關係。除重慶之綜合市場外，如萬縣之桐油市場，潼川、樂山之絲市場，資、內之糖市場，隆昌之夏布市場，灌縣之藥材市場，雅、邛之茶市場，自貢之鹽市場，皆爲四川農產市場。民國以來，日益發達，四川之繁榮，亦以是而促成。

四川之物產市場，非從近年始，唐宋以來，即甚發達。如絲茶鹽糖等，運銷於國內各處甚多。惟過去不過爲國內地方性之商品市場，與民國後之市場情形不同。蓋民國後四川物產市場，已成爲世界市場之一部，足供各資本主義國家生產所需，故不啻爲原料市場。如桐油、植物油、絲、皮毛、漆、豬鬃等，可以遠銷於日本、東京、美國、紐約、英國、倫敦，以及印度各地，較國內銷耗占十分之七八，四川市場之重要，於此可見。

四川以區域遼闊，形成商販之壟斷，以及販運過程之複雜化，使產戶得價低，不能直接售賣。其販運過程，大別如下：一爲產地，即小販向產地直接收買，坐販出賣與販商。二爲小市場，即販商出賣與大販商。三爲中心市場，即大販商售與行商，行商製造包裝，行商售與出口商。四爲國內市場，即出口商直連上海，售與洋行，或莊號，或自銷，或另售於漢口洋商。五爲國外市場，即洋行運售國外市場，或由日本轉運外國。依照上列過程，原料輸出，須經過五次販運過程，始能直銷外國，中間幾經剝削，產戶之損失可知矣。

四川省輸入貨物，有外國貨及國貨之別。輸入價額，每年達五千萬元左右。品類繁雜，大別爲布匹、石油、金屬、香煙、雜貨、原料、染料、海產物、農產品數種。茲將各種輸入品分述如下。

布匹 如棉布、麻布、金巾、印花布、西洋緞子、羅紗等，均稱爲布匹，每年輸入額在六百萬元與七百萬元之間。此項布匹，以英國、日本爲多，其中棉布一項，則以國貨爲多。

石油 四川雖產石油，然不足以供全省之用，故大部分多仰給於英、美各國。石油供燈火之用，銷場頗廣。民國初年，每年輸入約三百萬加倫。至民國十三年，則增至一千萬加倫。最近因石油價貴，民間經濟力薄弱，多改燃菜油及柏油等，故石油之輸入稍減。然每年輸入額，尙達二百萬元。

金屬類 金屬之輸入以銅、馬口鐵、錫、鋼鐵等爲主要。最近省內多建築西式住宅，故金屬材料輸入日增，每年輸入額約自一百萬元至二百五十萬元。

香煙 民國後香煙之輸入頗多，每年輸入額達四五十萬元。最近省內多設



小規模製煙廠，故輸入減少。

海產物 大部分由日本輸入，民國十五年輸入約八萬擔，價值一百萬元，近年已減少，約輸入二萬擔，價值二十五萬元。

雜貨 如手電筒、石鹼、藥品、文房用具等，均稱爲雜貨。民國初年輸入頗盛，最近省內多設廠自造，故輸入趨於減少。

其他如染料、原料、農產品，每年亦有相當之輸入，然與其他貨物比較，並非爲主要之輸入品。

至於四川省之重要輸出貨物，殆全部集中於重慶、萬縣，以山貨（山貨包括豬鬃、牛羊皮、白蠟、桐油、漆等）藥材、生絲、鹽等爲主要，砂糖、夏布次之，其產額及輸銷情形，已詳述於工業及礦業藥材業中，此處不再贅述。

四川省之進出口貿易情形，可於重慶及萬縣二處商埠推知之。茲據民國二十七年海關中外貿易統計年刊所載重慶及萬縣貿易情形，分述如下。

重慶貿易情形 重慶經濟情形，前數年間逐趨消沉，自民國二十四年以來，

工商各界，漸呈否極泰來之象。且自統一省政府成立之後，地方雜捐，裁汰頗多，貨物運輸時，沿途所徵之稅捐，亦多廢止。關於財政事宜，政府力加援助，已往虧欠，漸得彌補，金融市場，亦趨安定矣。

重慶貿易，據海關統計：民國二十七年直接進口洋貨，共值國幣二百六十萬元，以視民國二十六年之三百二十萬元，頗形減少。直接出口土貨，由二十萬四千元，三百五十七元減至二十萬三千一百三十一元，運往通商各地之土貨，亦自三千九百二十三萬減至一千六百四十九萬元。進口土貨，由民國二十六年之四千六百十二萬元，退為三千四百五十四萬元。進口洋貨之中，以汽發油及煤油為大宗，進口土貨之中，以棉紗為大宗。至出口各貨中，當首推桐油，計是年輸出數量為十二萬八千八百七十公擔。

萬縣貿易情形 據海關統計：民國二十七年直接進口洋貨，值國幣二萬二千元，以視民國二十六年之二萬九千元，則已減縮七千元。轉口土貨為七百七十萬元，以視民國二十六年之一千三百萬元，亦大見減縮。進口土貨，則自八百九十

萬元降至三百九十萬元。進口洋貨，以煤油爲大宗；進口土貨，以棉紗爲大宗，次之爲棉布。出口則首推桐油，計二十七年共十七萬七千九百八十二公擔，與民國二十六年相較，增加一萬九千三百七十四公擔，前途頗有希望。

重慶與萬縣最近二年之直接對外貿易總值，表示如下（單位元）。

地名	年 份	洋 貨 進 口	土 貨 出 洋	共 計 貨 值
重慶	民國二十六年	三、一三三、四九〇	二〇四、三五七	二、四三七、八四七
	民國二十七年	二、六二八、六六四	二〇三、一三一	二、八三一、七九五
萬縣	民國二十六年	二八、八四六		二八、八四六
	民國二十七年	七、五四一		七、五四一

## 一七 財政

四川財政，自民國初年迄於防區制成立以後，漸次陷於紊亂狀態。因各縣一切稅款，即由各防區自行收用，無整個之預算，因是田賦任意預征，雜稅妄行加重，關卡林立，公債時發，使四川民衆，陷於貧困，是皆四川財政制度之不統一有以致

之。及自防區制打破，省政府成立後，四川財政，始得爬梳整理，而有確定之預算。茲將四川財政之沿革，分述如下。

### (1) 光緒時代之財政

四川財政，在清代康、乾兩朝，全省歲入，共庫平銀一百九十餘萬兩。此中計地丁六十六萬九千餘兩，火耗十萬三千餘兩，關稅三十餘萬兩，雜課十餘萬兩。全省歲出計制營八十三營，兵餉一百二十餘萬兩，京餉四十八萬兩，東北固本兵餉十二萬兩，文武廉俸十三萬餘兩。出入相抵，每年總有餘裕。遞及咸、同，軍事漸興，餉糈告乏，乃於地丁正糧外，加收津貼捐輸，此種收入，即超正糧數倍。降及光、宣，全省歲入，合正項及先後新籌之款，計已達一千七百餘萬兩，歲出亦約如其數。維時不過百餘年，人民之生產力，亦未見有如何顯著之進步，而歲入歲出之增加，幾達十倍，是則川民之困苦，可想而知。

### (2) 民元至防區制成立時代之財政

辛亥革命，四川於是年十月初六日獨立，組織軍政府，公推正副都督治理之。

旋因十月十八日之兵變，將清代藩庫所存銀三百五十萬兩，洗劫一空。此項現存鉅款，本可供民國建設之資，而有餘裕，不意兵亂突起而遭損失，殊為可惜。兵變後，改舉都督，惟此時政府已兩手空空，莫名一錢，且當改革之初，全省財政亦極難統一，乃由軍政府飭令財政部發行一種不兌換之軍用票以維持之。發行數目，當時政府並未公布，無從知悉，此票因不兌現之故，軍民雖然遵用，而市面現金漸漸藏匿，惡幣驅逐良幣，遂與硬幣發生差額。繼而胡文瀾氏出任都督，曾積極設法維持此票之價格。民二至民四，川政漸歸統一。民四春間陳二菴將軍兼巡按使來川，胡氏去職，當時財政，雖然仍不免支絀，然因軍民兩政統一，當局亦體念時艱，撙節開支，並裁遣陸軍第三第四兩師，僅留二師二旅，為全省省防軍。對於各項歲入，仍本清代舊額，未嘗增籌，收支亦頗能平衡。茲將民二、民三、民五各年預算列表如下。

## 四川國家歲入歲出預算總額

年 數	歲	
	入	出
民國二年	一四、三八六、二四八元	一一、八二二、九六九元

民國三年	一〇、三二三、四九〇元	八、九八五、四〇一元
民國五年	一一、五五一、〇五二元	一〇、八七六、三九七元

四川地方歲入歲出預算總額

年數	歲	入	歲	出
民國二年		六、三〇六、三七九元		六、三〇六、三七九元
民國三年		一、〇七七、三九七元		一、〇七七、三九七元
民國五年		一、一〇五、六一五元		一、〇一七、一四六元

民五年預算，爲民四年冬間擬定，經當時省議會通過成立。旋以洪憲運動發生，袁氏稱帝，蔡松坡將軍卽在滇起義聲討，首先攻入川境，陳二菴獨立，隨卽爲奉袁命西上之周吉珊將軍所逼去。周就川督二十餘日，又被蔡軍所逼，棄城北走，蔡軍進駐成都。蔡氏旋卽赴日養疴。自蔡氏離川後，川省軍事繁興，餉糈日急，民三民四之一綫財政統一曙光，於斯已消滅殆盡，民五預算，亦徒成空文。旋以軍閥各據

一方，擁兵稱雄，各自爲政。委任官吏，徵收租稅，儼然古之封建諸侯。不惟中央無統馭之方，卽督軍省長亦徒擁虛名而已。統一政局，遂以破壞；防區制度，從此成立，所謂苛捐雜稅，預徵丁糧等弊，無不由此濫觴。自此以後，欲求全省歲入歲出之總額，固渺乎不可得，卽欲知其約數概況，亦苦無從考究矣。

### (3) 防區制成立後至省政府成立之財政

此期之經過時間較長，中間干戈擾攘，無時或休，在如此軍事狀況下之財政，其紊亂艱難之狀況，當可推想而知。軍人各守防區，界限不相連屬，對各防區之民財兩政情形，多祕而不宣，以致難於窺視。此時財政之全豹，惟有將此時間中足爲財政參考之資料者，不計零整，舉之以窺一斑。

北京財整會所編製之四川十四年度國家收支預算，以收入方面而言，經常門收入總數爲一二、五四四、五六七元，臨時門收入爲三、二六七元，共計收入總額爲一二、五四七、八三四元。以支出方面而言，經常門支出總數爲三〇、〇六一、七九〇元，臨時門支出爲二、二八、七六八元，共計支出總額爲三〇、二九〇、五五八元。

以此次預算案與民二、民三、民五各年預算比較，則可見收入方面，並未見若何增加。而支出方面之軍費，猶爲龐大，較之民五超過四倍以上。且查上列收支數目，全年不敷尙達一千七百七十餘萬元之鉅，所恃補苴之術，又無非預徵糧稅與辦苛捐，濫鑄劣幣，強行借墊，只圖敷衍目前，不顧人民經濟能力，以致財政愈陷悲境。

民國十五年，有全省軍民會議所通過之四川十五年度預算案，計收入總額爲四三、六〇三、八五三元，支出總額爲四三、六〇三、八五三元，觀此次預算，收入方面突增至四千三百六十餘萬元，較上年度財整會所編之預算所列數字，高達三千餘萬元。查其收入，何以驟增至如此鉅數，則知爲截留中央收入之鹽、煙、酒等稅一千三百餘萬元，以及臨時收入方面之預徵田賦與禁煙罰款二千萬元，藉以維持預算之平衡。而支出方面，軍費爲三千三百八十餘萬元，居全部支出百分之九十，其餘行政建設教育等費，微薄可知矣。

民國十五年至民國二十三年間，川局幾經變亂，於是各軍互相預徵田賦以



充軍費，竟有徵至民國六十三年者，其羅掘之慘，誠爲國內罕有。各軍之財政行政，支離破碎，一省之中，儼然無異數十小國，吾人欲於此時覓一全川財政之統計，殊不可能。惟有就二十一軍最近數年所發表之預算，加以研究，藉窺其餘也。茲將二十一軍民國十九年至二十三年之財政收支，列表如下。

二十一軍財政收支表（民國十九年至二十三年）〔註一〕

年	數	收	入	支	出
民國十九年		三一、三一九、一七三元		三一、三一九、一三七元	
民國二十年		三一、四〇〇、二二六元		三一、四〇〇、二二六元	
民國二十二年		四七、八〇〇、〇〇〇元		四九、二〇〇、〇〇〇元	
民國二十三年		七二、三一六、六〇〇元		七二、三一六、六〇〇元	

觀上表，可知二十一軍之收支，年有增加。至民國二十三年竟增加至七千二百餘萬元，已無任何其他省份歲入歲出之數字所可比擬，此係公表數字，當有多無少。其他各軍以此數一倍計之，則爲一萬四千餘萬。以本年度（民國二十三年

）國家預算與之相衡，則約占其五分之三。以如此鉅額之預算，殊足駭人，此則四川省財政之整理，已不容稍緩矣。

#### (4) 民國二十四年省政府成立後之財政

自中央軍入川，政府改組四川省政府以後，四川之財政，始有整理之計劃。中央先後派陳紹媯、謝霖、關吉玉等入川整理財政，設特派公署於重慶。並在重慶設中央銀行分行，經商准財政部指定中央銀行重慶分行爲聯合金庫。嗣後四川省所有國省兩稅收入自二十四年七月十六日起，悉數解存該銀行。茲據四川省政府第四十二次會議擬具之二十四年度財政預算，收入支出各爲三〇〇〇〇〇〇〇元。

〔註一〕 根據呂平登著之四川農村經濟。

## 一八 金融

四川金融因各軍防區制之關係，極爲紊亂。蓋各軍既分割防區，自由收稅，猶

不足鑿其充實軍力與捲其私囊之慾。於是開設銀行字號等，以圖與民間發生不可分離之經濟關係，以操縱金融。所以年來川中各地，以軍人爲背景之銀行銀號所發行之鈔票與兌換券及糧契稅券等，比比皆是。而民間市場，遂隨時呈金融不安之現象矣。茲將四川之銀錢業、滙兌、利率、貨幣等項，分述如下。

### (1) 銀錢業

錢莊 四川錢莊，遠肇於山西票號。當前清乾嘉之際，山西平遙人雷履泰在天津開設日昇昌染料店；其染料中之銅綠化合物爲四川特產。是時滙兌制度未立，須由天津運載銀兩至重慶購買；道途風險，極不便利。後有少數商號亦與四川發生關係，因託日昇昌在川代收貨款，該號卽利用所收款項購買染料，以省往來運現之勞。厥後京津及重慶商號亦紛紛委託該號在有分莊之地代收貨款，於是無形中遂成爲一種內地滙兌之雛型。此爲四川錢莊發生之最初原因。

民國後，山西票號一律歇業。四川錢莊，爲適應商務需要之機會，勢力日盛，聲譽煊赫。然皆由無限責任之股東組織而成，資金僅數萬兩或十數萬兩，惟有時股

東墊款或擴展業務，則亦多至數十萬兩。故錢莊之偏重信用，雖爲吻合舊式商場及人民習慣之理由，而股東之財力與信用，則尤爲錢莊之根本基礎也。

四川重慶錢莊近十年來，因營此者囿於舊式，不謀改良，又因投機申滙風盛，及辦事之勤儉精神逐漸退化，資力受虧，故年來時有倒閉。如厚記於民國十一年三月倒閉二十餘萬兩。德成榮、義茂榮亦於同時因大中銀行事擱淺，受累極鉅。民國十二年因蕭源昌紗號倒閉七十餘萬兩之故，致福利、天厚祥、源遠長等各受累三萬餘兩；同升福、宏達各受累一萬餘兩。民國十九年春初，因源裕號受宏裕聯號之倒閉影響，共倒欠約二十餘萬兩，同業存戶，感受其累。同年秋，又受裕成通、西記、宏文蔚等之倒閉，同業擱淺尤衆，共約四五百萬兩之多。此僅爲其犖犖大者。總之，重慶錢莊，在此十年中，已漸趨於衰落之途徑也。

銀行 當前清末，四川重慶已有大清銀行及四川省濬川源銀行。民國成立，大清銀行結束，濬川源亦停止進行，錢莊勢力因而坐大。又因人民尙未能了解銀行性質，復屢受紙幣停兌之害，對於鈔票，不甚信用；故銀行業務，無甚發展。自民

國十八九年以來，重慶政局日趨穩定，於是除已有之中國聚興誠、美豐外、川康、川鹽、市民、平民等次第增設。各銀行初因法定家數不足，先設立聯歡會，繼始成立銀行業公會，聲勢漸盛，值錢莊是時又以本身組織之守舊，日趨衰落，於是四川之銀行界，乃較前呈一鮮明旺盛之象。

## (2) 滙兌

四川滙兌以重慶爲中心。重慶對於省內外滙水伸縮之原因，昔日皆視重慶進出口貿易之比差，及重慶銀根之活滯爲轉移。例如進口繁盛或當銀根呆滯時，則滙往各地之滙水卽漲；反之，如爲出口繁盛，或銀根活動時卽跌，此爲一定不移之理。然自民國十七年以來，滙兌交易，漸趨投機，買空賣空，多在僥倖於萬一，真實之交易反居少數。因此價格之漲落，遂大悖前述之原則矣。

四川對於省外滙兌，以上海一處爲中心之標準。故申滙之漲落，遂爲本省各市場繁榮或疲弱之大關鍵。其計算法，以滬銀一千兩爲標準。又因上海、四川兩地幣制之不統一，通常須以上海洋釐將銀兩折合銀元若干後，再比較其差額之多

寡，以爲每千兩之滙水。

至四川省內各市縣對重慶之滙兌，概以滙票爲本位，通常多以銀元計算，惟亦有用銀兩者。其計算法，例如成都滙票價爲一〇八〇元，即成都交一〇八〇元，重慶收一千元。又如內江滙票爲一〇三〇元，則內江成票應減除八十元，而爲九百五十元。成都內票即爲一〇五〇元。而重慶之成票，則應爲九百二十元，內票應爲九百七十元。其餘各縣，以此類推。

### (3) 利率

四川金融界之利率，可大別爲都市與農村二種。借款期間，亦有長期、短期之分。都市所云長期爲三個月，短期爲半個月（即一比期）；農村無以上明顯之規定，大致以一二月者稱爲短期（或稱便期），半年至一年以上者爲長期。其每月利率，都市長期最高爲一分八釐，最低爲六釐，普通爲一分三、四釐。比期拆息，最高者有時在二分以上，最低時可跌至五釐，其高低悉視市面臨時供求之狀況，由金融界決定。農村向無金融組織，鮮有一定標準，平均大約在二分左右。用款人大致

爲農民及各鄉鎮之經營小貿易者，貸款人則爲當地之小地主或因利局。〔註一〕

都市貸款者多爲銀行、錢莊、商號等，其存放利息，銀行比錢莊放款約小二釐。同業浮存，向多不計利息，惟亦有訂立特約，如放款辦法者。此外如政府用款，其利率平均總在二分至二分五釐上下。商號信用放款及抵押放款，其利率平均約在一分一、二釐或一分三、四釐之間。銀行或市面之活期定期存款，其利率，活期多爲年息六釐，亦有少至三、四釐者。定期月息大約爲九釐或十釐不等。皆視市面之銀根鬆緊及本身之需要與否爲標準。

#### (4) 貨幣

四川之貨幣，紊亂程度，達於極點，種類之多，名稱之複雜，甲於全國。市面劣幣充斥，交易自感困難，其影響於川省民生經濟者，實非淺鮮。故四川貨幣之混亂，亦川省病癥之一，茲將各種貨幣分述如下。

銀幣 川省銀幣，在清光緒二十七年，僅元寶一種，以十兩爲一錠。二十七年後，成都造幣廠始鑄銀幣，惟皆係龍模。民國成立，乃廢龍模，改鑄漢字大洋。民國

五六年間，重慶銅元局亦開始鑄造大洋。民國八年，成都廠以幣制條例半元銀幣成元可較大元爲少，爲謀餘利起見，乃鑄半元，斯時川中適值缺乏輔幣，造幣廠遂加工趕造，惟因加工過急，工作不免草率，且所用銅模又不一律，以致以後分出元字開口，角字出頭，尖花，圓花，五瓣，六瓣等六種之別。自此以後，外縣駐軍亦設廠私鑄半元，銀質愈趨愈劣，人民拒絕使用，遂有廠半元與雜版之分。造幣廠造者爲廠版，私廠所造者爲雜版，風潮擴大，雜版廠版遂一落千丈，市場受害至大，商號之倒閉者不可勝數。於是始由官方出價收買，另用造幣廠改鑄大洋，私廠因半元價值過低無利可圖，亦相繼停鑄。民國十七年後，半元遂漸減少，現僅成都通用。成都造幣廠所造半元爲量既小，復作大洋六折行使。至於省外銀幣，川省亦有通用者，如人頭洋、雲南洋、湖北洋等，惟流通數量均小。

四川銀幣種類屬於大洋者，有成都廠造大洋、重慶廠造大洋、雲南廠造大洋、重慶青崗坭大洋、龍鬚大洋、重慶金字旁大洋、搬椿藏洋、袁氏人頭洋、袁氏睜眼人頭洋、中山國幣、吉林大洋、湖北大洋、江南大洋、光啞大洋、雲南鋼版、重慶周版大洋、



銅版大洋等。屬於半元者有廠版、雜版、雲版、川龍版等。屬於角洋者有雙毫、龍毫、一毫等。

銅幣 四川省銅幣之混亂，一如銀幣。雖同爲造幣廠及銅元局所鑄，然因新銅幣與舊銅幣分量之不同，遂有價值上之更改，而新舊銅幣行使之區域，亦有分別。如此地通用新二百銅元，彼處又通用舊二百銅元，以致行旅攜帶，至感困難。

川省之鑄造銅幣，始於清光緒二十九年，由成都造幣廠鑄造，當時僅鑄當十及當二十銅元，以紫銅爲質。民國成立後，改用白銅鑄造，並增鑄當五十、一百及二百三種，後因私廠搜括制錢，濫鑄銅幣，於是銅幣充斥，而市價日賤。民國十五年成都造幣廠造新二百、一百銅元，分量較民初所鑄者少五分之一，各私廠於此時即收買舊二百銅元改鑄新二百銅元，以謀餘利。銅元市價自是更低。民國二十三年潼川一帶銅元，每大洋一元已可換至三十千文之多。似此銅元價值日跌，一切日用物品隨之而增高價值，故生活日趨昂貴，民衆困苦益甚。

### 川省銅幣種類表

銅幣名稱	價	值	銅幣名稱	價	值	銅幣名稱	價	值
清當十銅元	每枚當一百文	漢當一百銅元	每枚當二百文	種板當二百銅元	每枚當二百文	每枚當二百文	二分之一當一百文	
清當廿銅元	每枚當二百文	民大當二百銅元	每枚當二百文	宰割銅元	每枚當二百文	四分之一當五十文		
漢當十銅元	每枚當一百文	民小當一百銅元	每枚當一百文	鉛幣	當十或當二十文			
漢當廿銅元	每枚當一百文	民小當二百銅元	每枚當二百文	清制錢	每枚當二十五十			
漢當五十銅元	每枚當二百文	川北板當二百銅元	每枚當二百文	小毛錢	每枚當十文			

### 紙幣

川省之有紙幣，始自民元。當時因成都兵變，藩庫被劫，政府無錢，乃由軍政府發行一種紙幣，全係一元券，行使民間，名曰「軍用票」。後因濫發，價值降低，民國四年間遂由政府陸續收回。旋由濬川源銀行發行鈔票二百萬元，中國銀行亦同時發行鈔票，繼受政府壓迫，中、濬兩行鈔票同時停兌。此外又有交通銀行券及雲南中國銀行券兩種，價值亦相繼下跌至三折。當時川省流通紙幣達千餘萬元，民衆損失至鉅。至民國十一年重慶成立大中銀行，發行鈔票五十餘萬元，旋受北方政局影響，以致停業，幸所發鈔票悉數收回，未累市面。民國十二年又有軍

方所設之四川銀行、四川官銀處等，濫發紙幣共三百六七十萬元，戰事發生，此兩行銀號亦歸消滅，累及市面三四百萬元。民國十八年重慶中和銀行發生偽券風潮，市面流通達二百餘萬元，繼由該行七折收回，至民國二十一年始全數收回。現時成都、重慶兩地，新興有地方、重慶、川鹽、川康、美豐、平民等銀行，均發行鈔票。

四川省現時流通紙幣名稱表

發行機關	名稱	種	類	發行機關	名稱	種	類
中國銀行	鈔票	一元、五元、十元		川西北銀行	鈔票	五元、一元、五角、二角、一角	
重慶銀行	鈔票	五元、十元、五角、一角		成益銀號	鈔票	五元、十元、廿元	
川康銀行	鈔票	一元、五元、十元		東昇字號	執照	五元、十元	
美豐銀行	鈔票	一元、十元		康泰祥銀號	執照	一元、五元、十元	
平民銀行	鈔票	五角		康川銀號	執照	五元、十元、廿元	
廿一軍總金庫	糧契 稅券	百元、五元、十元、一元		公濟錢莊	執照	五元、十元	
地方銀行	鈔票	十元、五元、一元、五角		新怡豐錢莊	執照	五元、十元、一元	

### 第三章 地方誌

四川省行政區域，現分市二（成都市、自貢市），縣一百三十五。重慶已設爲直轄市，舊雅屬（即雅安、蘆山、寶興、天全、榮經、漢源六縣，金湯設治局）及舊寧屬（西昌、昭覺、寧南、會理、鹽邊、鹽源、冕寧、越嶲）諸縣，已劃歸西康省，但以上各地，俱與四川省有密切關係，茲爲便利參閱計，一併附述於此。

#### 一 重慶市

##### (1) 沿革及位置

重慶爲春秋巴國郡；漢置江州縣，爲巴郡治；晉改巴都郡，屬越嶲省；南朝宋、齊兩代皆仍巴郡之名，梁爲楚州治；北朝西魏改稱巴州，後周改稱巴縣；隋開皇初改爲渝州，大業初又改爲渝郡；唐爲渝州治；宋初仍名渝州，南平郡，屬夔州路；南宋淳熙十六年升爲重慶州，領巴縣、江津、璧山三縣；元政府爲路，稱重慶路，末年爲明玉



派川東兵備道兼辦通商事宜，與日本駐渝領事山時桂訂約二十二條，名爲「重慶日本商民專界約書」，約定三十年爲交還期。及至民國二十年租期屆滿，江巴人民正籲請政府交涉收回間，適逢九一八之變，日人自動離川。其後日方曾一度派岩井英一爲領事，因我國人民反對，始終成爲懸案之一。

### (3) 城壁及街道

重慶之城，始築自蜀漢都護李嚴，明洪武初指揮戴鼎，因舊址加以修葺，崇禎時，被流寇張獻忠攻陷，清康熙二年大加補葺。城周約九公里，城門計十有七，九開八閉，以象九宮八卦。九開之門，爲通遠、臨江、千廡、朝天、東水、太平、儲奇、金紫、南紀等；八閉之門，爲仁和、鳳凰、金湯、定遠、洪崖、福興、翠微、大安等。各門除通遠一門可通陸路外，餘均臨水。現因改修馬路，各門均已拆去。通遠城門雖存，但門旁城牆已拆毀，可與馬路相通，實際亦等於無。城區包有巴山在內，因地勢之高低，分爲上下兩半城：下半城自朝天門至南紀門，包含南城一帶，昔爲商業最盛之區，今陝西街猶多富商大賈。上半城係由通遠門而東，沿嘉陵江一帶地域均屬之，面積二倍於下半

城繁盛街道，有關廟街、都郵街、大樑子、小樑子、武庫街等。其聯絡上下半城之處，名小什字，現爲各路公共汽車之會車場。上述街道，均爲經緯幹路，其小路里巷，上坡下坡，石級動輒數十，故重慶城區之轎子滑竿，雖在目前市政進步車輛齊備之狀況下，仍不能廢。全市人口據民國二十七年十月警察局之調查，爲五〇二、八九六人。

#### (4) 地勢及氣候

全境多山，東南二境，崎嶇險峻，西部略見平坦，城基高出地面二百尺。長江自西來，嘉陵江自北來。至城之東北角外相會，是不啻以長江爲南城濠，嘉陵江爲北城濠。城聳立於兩江包繞之中，其陸卻似一島，惟西端有地頸，通成都大路，襟山帶水，形勢至爲重要。

重慶氣候，冬季無嚴寒，最低溫度至華氏四十五度，故罕見降雪，絕少冰凍。惜冬季天氣常布陰霾，故初蒞此者，輒感沉悶不快。夏季較熱，尤以小暑至大暑之半月中爲最烈，往往超出華氏百度以外。又重慶每年在廢曆二月間，必有一度驟熱，

幾不減於夏令，過此不久又轉寒冷，農業界名之爲凍桐花天氣，因空氣中濕氣特多，全年甚少快晴之日。夏季多暴風雨，降雨最多之際，爲四、五、六、九、十等月，尤以六月爲最，約達二百零五公釐；一、二月及十二月雨量最稀，尤以十二月爲最，約達十一公釐。

### (5) 物產

川省土地肥沃，蘊藏豐富，其集散於重慶市場之各種特產，若以類別，不勝枚舉，如衣料類有嘉定大綢，成都錦緞被面，隆昌、榮昌等縣所產之夏布，並有加工精繡之麻布、檯毯、被單等，爲歐美人士所樂購。此外如龍鬚草所製之鞋帽，羊皮印花包袱等，均爲此間之特產。食品類中最膾炙人口者，當推榨菜。水菓中以橙、橘、柚、梨等爲最著。菸有土製雪茄，酒有大麴茅台，此外如銀耳、蟲草、竹參、縉雲甜茶、磁器、陶器等，均爲著名之產品。

### (6) 交通

水道 重慶適當長江、嘉陵江合流之處，故交通方面，以水道稱便。茲將以重



慶爲出發點之各線航行現狀分述如下：

一、長江下游 自重慶至宜昌，全程計一千零四十六公里，分段如下：

重慶——一一五——長壽——六九·一——涪陵——八三·五——鄖都——一〇三——忠縣

——一一八——萬縣——九五——雲陽——九五——奉節——七四·八——巫山——一〇三

——巴東——五一·八——秭歸——一三八——宜昌

二、長江上游 自重慶至嘉定，全程計八百三十四公里，分段如下：

重慶——一一五——江津——一三二——合江——一〇三——瀘縣——三四·五——納溪——

——六九·一——江安——三四·五——南溪——六九·一——宜賓——二〇七——犍爲——

六九·一——嘉定

三、嘉陵江 自重慶至合川，全程計一百三十二公里，分段如下：

重慶——五七·六——悅來場——二三——北碚——五·六——溫泉——一七·二——草街

子——二八·八——合川

此外尚有短程航線：一渝涪線，自重慶至涪陵；二渝木線，自重慶至木洞；三渝

松線，自重慶至松溉；四渝溫線，自重慶至溫泉；五渝磁線，自重慶至磁器口。

公路 主幹公路，分西向與南向兩線：西向之線，爲四川公路局成渝段至成都，此線可以啣接西北公路；南向之線，爲西南公路局渝筑段至貴陽，由貴陽可分至雲南之昆明，及廣西之桂林，湖南之長沙等處。四通八達，互相連接。茲將其主幹路，分述如下：

一、四川公路局成渝路 自重慶至成都，全程計四百五十公里，分段如下：

重慶——五五·七——青木關——一三·二——璧山——一九·二——來鳳驛——三七·九

——永川——三八·六——榮昌——一三——安富鎮——二二·七——隆昌——二九·九

——稗木——八——簡陽——四九·八——龍泉驛——一八·四——成都

二、西南公路局渝筑段 自重慶至貴陽，全程計四百八十八公里，分段如下：

重慶（以海棠溪爲起點）——八四——綦江——五〇——東溪——六二——松坎——二八

新站——四三——桐梓——六四——遵義——八四——息烽——三五——扎佐——三八

貴陽

三、西南公路局渝沅段 自重慶至沅陵，全程計九百九十三公里，分段如下：

重慶——八四——綦江——八二——南川——二〇六——彭水——一三三——黔江——一二〇——酉陽——一〇〇——秀山——七二——永綏——一六二——瀘溪——三四——沅陵

航空 重慶商用飛機場，在珊瑚壩，中國航空公司與歐亞航空公司，均有定期班機飛航。其與各地往來之航空線分述如下：渝港線，自重慶至香港。渝昆線，自重慶至昆明。渝桂線，自重慶至桂林。渝蓉線，自重慶至成都。渝筑線，自重慶至貴陽。渝嘉線，自重慶經瀘縣、宜賓（敘府）至嘉定。渝河線，自重慶至河內。渝陝線，自重慶至長安（西安）。渝宜線，自重慶至宜昌。渝哈線，自重慶至哈密。

重慶市內交通，有公共汽車。路線有一路二路之區別；一路行駛於曾家巖與過街樓之間；二路行駛於過街樓與菜園壩之間。此外人力車約有二千餘輛，而轎子滑竿等，則為坡坎地段與郊外山嶺間行旅所必需，數亦不少。

### (7) 工商業

重慶近十年來工業頗發達，工廠林立，最著者有絲廠、染織工廠、麵粉廠、製革

廠、火柴廠、玻璃瓷器廠、化粧品工廠、印刷廠、豬鬃工場等類。此外尚有油漆、罐頭、汽水、牙刷、草帽、製造木器及翻製機械之工廠等，然多規模狹小，或係創設，又因交通捐稅同業競爭等原因，不能多大發展。

重慶居長江上游，當水陸中心，西南各省出產，均匯集於此，轉運國內外，故商務素稱繁盛。輸出品以羊毛、豚毛、雞毛、鴨毛、蠟、麝香、麻、各種藥材、砂糖、煙草、麥桿、煤、鹽、鐵等爲大宗；輸入品以布疋、棉紗、煤油、紙煙、顏料、化粧品、五金等爲大宗。

#### (8) 機關及學校

主要機關，爲國民政府（渝簡馬路），軍事委員會（鎮守使路），行政院（上清花園），立法院（觀音巖），司法院（觀音巖），監察院（陶園），考試院（陶園），中國國民黨中央執行委員會（上清寺），國民參政會（油市街），財政部（觀音巖），經濟部（川鹽大廈），內政部（觀音巖），外交部（中央公園），交通部（牛角沱），軍政部兵工署（觀音巖），教育部（川東師範），司法行政部（會府），審計部（陶園），銓敘部（陶園），重慶市政府（過街樓），重慶海

關（太平門），最高法院（段牌坊）等。

主要學校，爲省立重慶大學（沙坪壩），省立教育學院（磁器口），省立高級工科職業學校（大溪溝），省立高級商科職業學校（機房街），省立重慶女子師範學校（牛皮述），省立重慶女子初級職業學校（至聖宮），川東聯立師範學校（適中花園），重屬聯立高級中學（駱家花園），私立南開中學（沙坪壩），私立廣益中學（楊芳齡），江蘇復興中學（海棠溪），江蘇省立旅渝聯合中學（南岸野貓溪），國立藥物專科學校（沙坪壩），國立中央大學（沙坪壩），重慶市立初級中學（兩路口）等。

### (9) 名勝古蹟

**南溫泉** 距城約二十三公里，由儲奇門渡江至海棠溪，可乘公共汽車前往。溫泉所在之地，爲溫泉場。因游客繁多，已成爲小市集。溫泉水源，來自建禹山，溫度甚高，常可保持華氏四十四度，含硫黃質甚多，浴之能治療各種皮膚病。

**北溫泉** 由重慶溯流而上，先過觀音峽，次過溫湯峽，再過瀝臭峽，盧作孚氏

建設所謂三峽實驗區，以北碚爲工業區，位於觀音峽之尾，溫泉爲風景區，在溫湯峽之首，相距約五公里半，離渝水程約八十公里。溫泉與北碚間，有游船往返，係溫泉公園所製備，每船限載十人。北溫泉分三股，從山麓湧出，流入嘉陵江，溫度較南溫泉爲低，且冬日較溫，夏日較涼。溫泉及其附近，均隸屬於溫泉公園，園內有飯店、旅館等。

中央公園 中央公園在后伺坡。園中設備雖簡單，但花木雜蒔，足資游玩。園中有中山亭、動物欄、茶館、餐館、民衆圖書館等。園內坡坎極多，可眺望對河之真武山、塗山、南山等。

禮園 係邑人李耀庭氏之私園，經介紹可入內游覽。園在浮圖觀之前，風景極佳，可左眺長江，右眺嘉陵，中有松濤、石室、飛閣諸勝。

## 二 第一督察區

### (1) 成都市

## (一) 沿革及位置

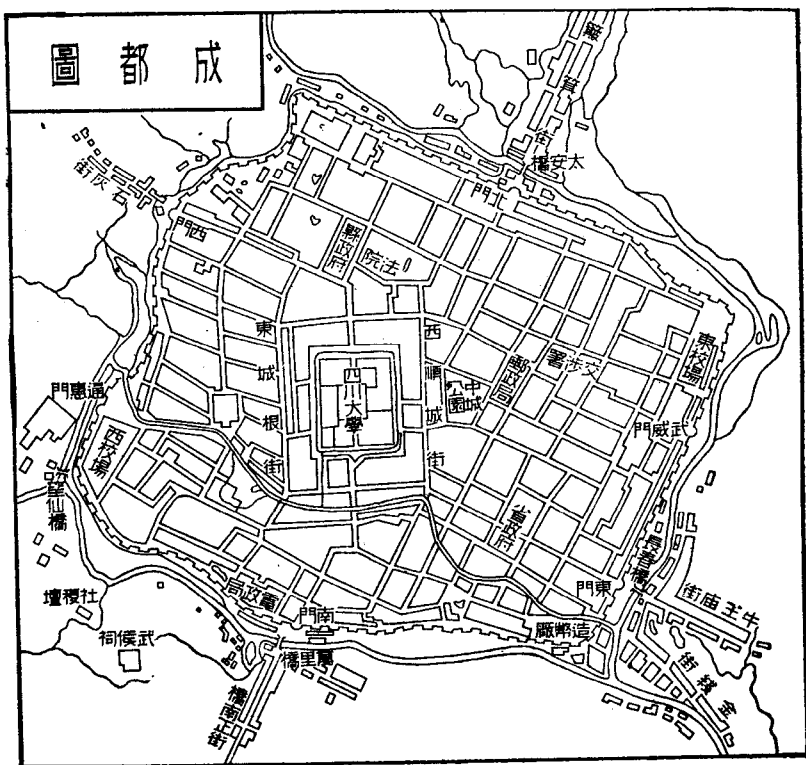
成都爲古蜀王所治，秦置成都縣，爲蜀郡治，漢因之。後漢末，兼爲益州治。三國蜀漢建都於此。唐貞觀十七年，分置蜀縣，與成都縣共治郭下。乾元元年，改爲華陽縣。貞觀元年，置劍南道。開元五年，置劍南節度使。天寶十五年，明皇幸蜀，駐蹕於此。五代王建孟知祥據蜀，皆爲國都。元爲成都路治。宋、明、清皆爲成都府治。民國初，廢府存成都、華陽二縣。現爲四川省治，改爲市。位置在成都平原之中央，沃野千里，環城有錦江，又因產錦緞，故亦稱錦城。又因多芙蓉，亦稱蓉城。

## (二) 城壁及市街

城周約十八公里，係明洪武初因舊址增築。明末城圯。清康熙間，兩次重修，規模壯麗，爲他省所不及。初爲四門，東曰迎暉，南曰中和，西曰清遠，北曰大安。民國後，於東北及西南兩角，各增闢一門以利交通。皇城在城之中央，爲長方形，南北長而東西短，以甃砌成，堅實宏壯，有門四，南爲龍門，東爲東華門，西爲西華門，北爲后子門。城外小濠環繞，俗稱御河。此河東西通城外之錦江，河中可行舟。皇城自經羅佩

金、戴勘兩次戰爭後，大部俱已燬壞。民國七年遂將城垣拆除，現爲四川大學所在地。滿城在城之西部，舊爲八旗駐防地，漢人不得闖入，現已滿漢雜居，城垣亦拆廢。

成都爲我國西部第一繁華富麗之都會。城內東南一帶，皆爲市塵薈萃之區。若東大街、順城街、總府街、華興街、提督街，及東郭門外一帶，坊巷櫛比，窄





幌參差。就中以綢緞店、皮貨店、首飾店爲最多，各商場陳設華美，品物晶瑩，令人目不暇給，故有小巴黎之稱。全市人口，共四十四萬人。

### (二) 氣候及物產

冬不過冷，夏不酷熱。二三兩月，如遇天氣晴和，可著夾衣，然三四月間，亦有較寒之日，一如重慶氣候，農業界所稱凍桐花天氣也。冬期罕見降雪。

農產因踞赤盆地之中心，土田肥美，出產豐富。最饒者爲稻，次爲豆、麥、油菜、玉蜀黍及其他穀類等。又產茶、麻、菸葉、漆蠟、蠶桑之屬。

### (四) 交通

交通方面，全市皆築有馬路。汽車雖多，大都係私人自備者。租車、車行並不多，且收費甚昂。人力車極多，全市有八千餘部，車資亦廉。公路四通八達，東有成渝路，旅客最多，每晨必開車數輛。西有成灌、成崇等路，南有成嘉、成雅等路，北有成廣線，大部份均已通車。水道四達，惟水淺多灘，祇民船及竹筏可以通行。在樂山以下，始有小汽船通至瀘縣、重慶等處。航空線有四：一爲中國航空公司之渝蓉線，每日來

回一班。二爲歐亞航空公司之蓉秦線，由長安經南鄭（漢中）而至成都，每星期一來回一班。三爲歐亞航空公司之滇蓉線，由昆明至成都，每星期二來回一次。四爲歐亞航空公司之蓉蘭線，由成都至蘭州，每星期五由蓉飛蘭，星期六由蘭飛蓉。電話在清光緒年間，卽已開辦，但不發達，僅有話機一百六十餘號。郵政總局設於南暑襪街，城內設有支局多處。成都電報局，設於文廟前街，無線電臺，設於春熙路口。

### （五）工商業

工廠有啓明、興業、光明等電燈廠。此外有兵工廠、白藥廠、造幣廠等，規模皆不小。手工業最發達，半邊街、一洞橋、君平街、汪家拐等，均有長機幫織綢廠。古蜀錦最著名，但近年因民間經濟衰竭，銷路不暢，故此業亦漸趨衰落。他如科甲巷之刀剪、染房街之牙刷、九龍巷之刺繡、皮房街之革貨等，均有精美之出品，較舶來品有過之無不及者。

成都非商埠，故無大規模商業之組織，市面則各色店鋪俱有，洋廣雜貨店，多

在商業場、總府街、東大街一帶；綢緞店，多在半邊街、順城街一帶；書籍文具店，多在青石橋、學道街一帶；戲館、旅館，多在總府街、提督街一帶；茶樓、酒館，則商業場及少城公園中多有設立者。

### (六) 機關學校

成都市主要之機關，爲省政府（舊督院街），建設廳（東大街），民政廳（東大街），財政廳（春熙東路），市政府（鼓樓南街），公安局（皇華館街），四川交涉署（北暑襪街），成都縣政府（署前街）等。

成都市主要之學校，爲四川大學（舊皇城內），四川高等工業學校（學道街），四川農學院（外東望江樓側），四川法學院（南校場），省立女子師範學校（文廟後街），國醫學校（寧夏街），醫學專門學校（包家巷街），高級職業學校（腳板街），大同中學（燕魯公所街），成公中學（南校場），尙志學院（玉皇觀街），益州女學校（文聖街），華西協和大學（外南南台寺），華英女學校（方正街）等。

(七) 名勝古蹟

公園 城內著名公園：北有第一公園，爲成都縣立；正西有支磯石公園；西北角有少城公園；中區有中城公園。以上三個公園，均爲成都市立。第一公園，設在成都縣文廟隔壁，面積不大，但花卉草木極多，附近各校小學生，恆利用之爲植物園。中城公園，樹木不多，面積不過二三十畝，但以地點適中，遊人甚多。支磯石公園，依城牆而立，寬只十餘丈，長有數百丈，古樹蒼鬱，蔭蔽全園，故有森林公園之稱，惟遊人不多。少城公園，面積最廣大，達千餘畝，有體育場、圖書館、通俗教育館等，遊人絡繹不絕。

大慈寺 在東門內，爲唐代建築，規模宏大。內銅佛一尊，高二丈餘，極爲莊嚴。且多園林果木，風景幽雅。

文殊院 在北門。建於明代，院址極爲廣大。古木參天，濃蔭夾道，爲消暑勝地。

望江樓 在外東門外，地瀕錦江，舊名玉女津。園內竹林參差，曲徑通幽，有流杯池、薛濤井諸勝。而高樓低榭，點綴其間，備極庭園之趣。臨江處有濯錦吟詩二樓，

眺望絕佳。

武侯祠

在南門外。祀諸葛武侯及昭烈帝，又有蜀漢百官之木像。境內古柏森鬱，殿宇輪奐，中有丞相祠堂記碑，爲蜀中第一巨碑。又正殿內外之壁間，有顏真卿草書古柏行與其他石刻篆書前後出師表，尤爲珍貴。

青羊宮

在南門外約三公里處，爲四川道教之本觀。明末燬於張獻忠，清代重建，門前有刻雲龍之華表，庭內八角堂之結構，最爲幽雅。堂內奉老子騎牛之銅像。

草堂祠

自南門外錦江之一部，稱爲浣花溪，或稱百花潭，由此渡羅漢橋，約三十丈，卽達草堂寺。原名杜公寺，唐杜子美嘯傲之所也。寺爲宋時所建，明清時屢加修葺，故至今尙存舊觀。境內修篁茂林，葱葱鬱鬱，頗富幽韻。

(2) 成都縣

全縣面積約二千二百二十五方公里，人口約十二萬人。地勢東北較高，西南爲平原，山地占全境四分之一。氣候溫和，雨量特多，故絕少旱災。縣內主要山脈，有

磨盤山支脈之鳳凰山脈；河流有沱江自西來，流入境內，向東流；中部有府河，南部有清水河。

耕地面積爲二十九萬零八百三十三畝，大約耕地占六成，山地占二成，河流占二成。全縣分十三場，就中比較重要者，北部有天迴鎮，中部有崇義橋，西部有兩路口及金泉場，南部有蘇坡橋等。

關於教育方面，有縣立初中一所，附設高中四班，縣立高初小學四所，區立初小五十二所。全縣兒童總數，爲五萬三千八百八十四人，現在就學者，僅七千七百零四人，不就學兒童數，占百分之八十五。

全縣自作農占二成，小作農占六成，僱農占一成，地主占一成。田地之生產物分配，地主得七成，小作農得三成。粟、米、麥、菜爲輸出大宗，近來因捐稅繁多，米糧價賤，農民經濟，頗感枯竭。

### (3) 華陽縣

全縣地形縱長，東接簡陽，西南連雙流，西北界成都，東南鄰仁壽〔註一〕。全縣

面積約九百八十餘方公里，人口約四十八萬餘人。

境內無主要山脈，多丘陵。河流有村河及新開河等。全縣田畝，占百分之六十；荒地占百分之十八；河流占百分之二十二。全縣農民占百分之九十五，商人占百分之三，工人占百分之二。

全縣有縣立幼稚園一所，私立幼稚園五所，縣立小學五所，區立小學九十六所，私立小學四十九所，縣立初中一所，私立大成初中一所，私立協合女子師範學校一所，縣立職業學校一所。

全縣交通，成都重慶間，有汽車路可達，以牛市口爲起點。成都雅安間之公路，則以縣城外爲起點。鄉間交通，以一輪車爲主，次爲滑杆。

縣內無大工廠，僅有手工業數種，如綢、草鞋、皮革等。商店以布疋、雜貨店爲多，煙酒店次之。全縣地主約一成，自作農約三成，小作農約五成，僱農約一成。

(4) 新都縣

新都之名，起自西漢，相沿迄今。惟隋開皇十八年，曾一度更名興樂。民國稱縣，

屬於第一督察區。西南距成都二十三公里，爲成都平原最肥沃之區境內無大山水，僅西南與成都交界處有赤峯山等二三岡阜。全縣河渠，受灌縣放注之水，縱橫交錯，灌溉極便。

地當川、陝孔道，惟因近成都只二十三公里，不爲住站，是以累年附近雖多戰亂，本縣被害獨輕。農產物以米及菜子爲大宗。全縣有初中一所，高初小學共七十所。

縣內名勝之較著者有二：卽爲寶光寺與桂湖。寶光寺在北門外，廟宇宏偉，有如北平之宮殿，爲四川有名之叢林。寺外圍牆周數里，叢林密布，晚間烏鴉羣棲其上。寺內房屋極多，且極靜爽，除各種佛殿及禪堂僧衆住室外，有專會普通施主、習佛居士，以及軍政界要人之房屋。桂湖居城之西隅，爲新都唯一名勝，以桂樹得名。湖中多桂樹，有大至合抱者。湖內有亭臺水榭，有茶居，有攝影處，平時實爲一公園，故春秋佳日，遊者甚多。

### (5) 灌縣



漢爲綿鹿、郫江、原三縣地。劉宋以後，爲汶山郡。唐改爲導江縣。宋置永康軍。元初稱灌州。明清稱灌縣。民國屬於第一督察區。

灌縣南門外半里許，有離堆，爲秦李冰治水所鑿。堆上伏龍觀，祀李冰以紀其功。至其境內各堰，俱已詳於第二章水利中，不重述。

灌縣多雨，諺云「清風雅雨灌不晴」，又云「茂州風多，灌縣雨多」，可見灌縣之多雨也。與成都有公路可通。全縣有初級中學一所，完全小學十所，初級小學一百所。

縣城東門外約六公里，有靈巖，爲每年夏季中西人士避暑地方。靈巖寺甚古，有千佛塔、黑風洞、白龍池諸勝。又西門外附近江干有二王廟，係祀李冰父子。廟極宏偉，近年被火，以三十萬元修復。

#### (6) 雙流縣

雙流縣本漢蜀郡廣都縣地。隋仁壽元年，改置雙流縣，屬蜀郡。唐龍朔二年，復分置廣都縣，俱屬成都府。宋因之。元明，清俱稱雙流縣。民國屬於第一督察區。

縣境東西相距約二十六公里，南北相距約二十三公里。東接華陽，西南隣新津，北達溫江。

物產以稻、麥等爲大宗，次之爲藍靛。縣內有初級中學及女子師範各一所，高級小學六所，初級小學五十八所。

### (7) 新繁縣

新繁縣，古漢繁縣，宇文周改稱新繁。隋廢，唐復置。民國稱新繁縣，屬於第一督察區。在成都西北約三十二公里，東西相距約二十三公里，南北相距約二十五公里。東界新都，西南接郫縣，西連崇寧，北接彭縣。沱江自灌縣分流而東，縣境據其支流上。沱江入境，分數支流，然皆極小，不能行舟。全境無山。

縣城周約三公里餘，商業不盛。當明末，被張獻忠屠戮殆盡，僅存寒羅水、李四姓，今則水寒二姓，亦不可考。後來移入者，以湖北麻城、孝感人居多，占十之八；粵、贛人各占十之一。

農產以稻爲大宗，次爲麥、油菜等。縣內有完全小學三所，初級小學三十所。境

內公路有成彭路，自成都經此而達彭縣。

城內東街有東湖，面積不大，布置尙佳。內有李德裕手植柏三株，虬枝蟠屈，爲千年之古物。

(8) 郫縣

郫縣古蜀王杜宇所都，秦置郫縣，民國屬於第一督察區。東西相距約二十五公里，南北相距約二十公里。地當新繁之西南。全境爲大平原，有郫江自灌縣分岷江而東流，經郫縣北，又東南入成都縣界，繞城東北，而南與錦江合。

城周約三公里，城內商況尙盛，商品以菸、米、麥、菜子、火麻爲大宗。東門外，有草帽市。農產以米、麥、黃豆、菸葉、油菜等爲多。郫筒酒爲此地特產，產額甚鉅。有公路可通成都、灌縣等處。全縣男女初中各一所，高小六所，初小屬於縣立者共五十所。縣西約六公里處，有讀書臺，相傳爲揚雄讀書處。

(9) 溫江縣

溫江爲漢郫江原二縣地。西魏分置溫江縣。元屬成都路。明、清二代，均屬成都

府。民國稱縣，屬於第一督察區。在成都西稍南約二十八公里，東西相距約二十三公  
里，南北相距約二十五公里。東及東北界成都，南接雙流，西南連新津，西界崇慶  
北界郫縣。

農產物以稻爲大宗，次之爲藍靛、麻等。有成溫公路通成都。縣內有高級小學  
三所，初級小學五所。

(10) 新津縣

漢犍爲郡武陽縣地。後周閔帝元年，始置新津縣。民國屬於第一督察區。東西  
距約三十四公里，南北相距約二十三公里。位於雙流之西南，地當成都通西康之  
要道，形勢雄偉。

縣境東南皆山，中爲平原，人煙稠密，氣候溫和。農產以稻及油菜爲大宗，落  
花生、甘藷、菸葉、甘蔗等次之。工業以織布、製糖、釀酒爲著。縣內有初級中學、女子師  
範各一所，高小六所，初小五十八所。有川康路，自成都經本縣而達邛崃、名山、雅安  
各地。

(11) 崇慶縣

漢置江原縣，屬蜀郡。宋爲崇慶府，屬成都府路。清爲崇慶州。民國改縣，屬於第一督察區。東西相距約二十五公里，南北相距約四十公里。東界溫江，西接大邑，南達新津，北連灌縣。境內崇山重疊，江水環流，形勢頗爲重要。

農產物以稻麥等爲多，又產何首烏、川芎等藥材。有公路與雙流聯絡。縣內有初級中學一所，女子師範一所，高小六所，初小五十八所。

(12) 崇寧

唐儀鳳二年，置唐昌縣，屬益州。宋崇寧元年，改稱崇寧。元屬彭州。明、清屬成都府。民國屬於第一督察區。東西相距約十七公里，南北相距約十四公里。位於新繁之西。北有天山，東有柏水經流其間。

農產以稻爲大宗，次爲油菜、豆麥等。全縣有高小學校五所，初小學校二十八所。

(13) 彭縣

彭縣爲漢晉繁縣地。唐垂拱二年，改置彭州。五代及宋因之。明、清俱稱彭縣。民國屬第一督察區。東西相距約四十公里，南北相距約三十一公里。位於新繁之北。農產物除稻、麥等外，尙產藥材，如何首烏、升麻、續斷等。民風多尙質樸，有公路與新繁、成都等縣聯絡。

境內龍興寺中有龍興塔，爲宋大觀中預知禪師所建，高三十餘丈，爲級十七，登其巔，可望五十餘公里之遠。

### 三 第二督察區

#### (1) 資陽

資陽，漢置資中縣，屬犍爲郡。後漢、晉及宋、齊因之。後周改置資陽縣。明亦爲資陽縣，屬成都府。清改屬於資州。民國稱縣，屬第二督察區。東北界樂至，東界安岳，南接資中，西依仁壽，北界簡陽。地勢平坦，城周約五公里，繁盛街道，在南北正街。

農產以米、麥、玉蜀黍等爲盛，次之爲糖，但不及資中之多。有初級中學三所，後

期女子師範一所，附初中三班，高小三十六所，初級小學二百五十所。其地民和俗阜，有鄒魯之風。縣西駟馬里，王褒故宅在焉。

(2) 資中

後周保定中，於此置盤石縣。隋開皇七年，始自資陽移州來治。元時州縣俱廢。至正末，明玉珍復置資州。明洪武四年，改州爲縣，屬成都府。清雍正五年，升爲資州直隸州。民國初，改稱爲縣，屬第二督察區。東及東南界內江，南界威遠及榮縣，西界井研，西北界仁壽，北界資陽。

地勢爲略帶沙質之邱陵地，無高山峻嶺。沱江經縣境，有珠江之名，惟河床頗淺。氣候溫暖，夏季酷熱，晝夜溫度不甚懸殊，夏雨較多，冬無嚴寒，罕遇飛雪，僅見微霜而已。

農產以稻、麥、棉、麻、砂糖、大豆、高粱等爲多，甘蔗產地極廣，果園亦多，故資中商業以糖爲主。其次爲綢緞及醬菜、蜜糖、饅果等。有縣立職業學校一所，高初中學共六所，高小七十所，初小一百四十所，教育頗發達。水陸交通，俱稱便利。

資中城在二龍，重龍兩山凹處，風景頗稱優美，最著名者，爲君子泉，在二龍山麓，有蘇東坡題字。重龍山在小東門內，林壑曲折有致，風景頗佳。

### (3) 內江

內江本漢資中縣地，後周天和二年，置漢安戍，尋改置中江縣。隋改稱內江。明屬成都府。清改屬資州。民國稱縣，屬第二督察區。東北界安岳，東界大足，東南接隆昌，西南界富順，西北界資中。

農產物以稻、麥、玉蜀黍等爲主。城臨沱江西岸，地勢頗高低不平。以大西街、大南街爲最鬧。主要商業，在東門河壩，及對面之東興場。糖食店鱗次櫛比，顧客雲集。有縣立初中一所，鄉村師範一所，私立初中一所，高小二十所，初小一百所。

太白樓相傳爲李青蓮醉處，趙貞吉第頗宏敞，俱爲本縣著名古蹟。馬鞍山翠屏山互相環抱，內江卽在其間，山環水繞，景緻幽絕。

內江產蔗地，巨數十公里，糖房數百家，實爲產糖中心地。蜜餞糖食，尤爲精美，故商業頗盛。



(4) 威遠

威遠本漢犍爲郡資中縣地。隋開皇初，始置威遠戍，後改戍爲縣，屬資陽郡。唐武德元年，改屬榮州。宋因之。明省入榮縣，後復置，屬嘉定州。清屬嘉定府。民國稱縣，屬第二督察區。其地東接內江及富順，西界榮縣，北接資中。

農產物每年產額，計穀二〇〇、〇〇〇石，豆七〇、〇〇〇石，甘藷六、八〇〇、〇〇〇斤，棉四〇〇、〇〇〇斤，糖二〇〇、〇〇〇斤。

(5) 榮縣

漢犍爲郡南安、江陽二縣地。隋開皇十二年，分置大牢縣，屬資陽郡。唐武德元年，分置公井縣，兼置榮州。宋分屬潼川路。元末置榮州，屬嘉定路。明降州爲縣，屬嘉定州。清屬嘉定府。民國稱縣，屬第二督察區。東界威遠，南界富順，宜賓，西界犍爲，北界井研及資中。

農產以稻、麥、豆等爲大宗。東南貢井，爲產鹽區域，井架林立，鍋竈櫛比，居民依鹽業爲生者甚夥。有鹽政官署，設於貢井。初級中學有三所，華英中學一所，縣立男

女中學各一所，公私立高小二十所。有公路可通富順。

(6) 井研

井研本漢犍爲郡武陽縣井研鎮。晉安帝僑置江陽郡，亦稱西江陽郡。宋、齊因之。西魏置蒲城縣，後廢。隋大業元年，置井研縣。明屬成都府。清屬資州。民國屬第二督察區。東界資中，榮縣，南界犍爲，西南界樂山，西界青神，北接仁壽。

縣西南十六公里有磨玉山，綿亙廣遠，接樂山、青神等境。縣南有擁思茫水，自仁壽縣流入縣西南。又有芙蓉溪。

城中居民約五六千人，以北街子、書院街最熱鬧。農產多五穀、蠶絲等。有初級中學一所，高小五所，初小六十七所，文風素盛。近年又多軍政界人物，四川各縣城垣，大都相同，惟本縣城垣，上有牆帽，此係特色。

(7) 仁壽

仁壽，本漢犍爲郡武陽縣東境。晉置西城戍。梁置懷仁郡。西魏置陵州。隋開皇三年，改稱仁壽縣。元屬成都路。明屬成都府。清屬資州。民國屬第二督察區。東界資

陽，東南界資中，南界井研，西界眉山，彭山，北接華陽，簡陽。

農產以稻、麥、玉蜀黍等爲多。產鹽頗盛，鹽井較著者有二：一爲楊泗井，北距仁壽城約十七公里，再北爲中壩井，距縣城約五十七公里。有初級中學二所，女中一所，高小五十所，初小一百十所。其地風俗，據仁壽縣志載：地瘠力耕，人多勤儉，士好文學，饒有淳風。

(8) 簡陽

漢置牛鞞縣，屬犍爲郡。晉改屬蜀郡。西魏改置陽安縣。隋開皇三年，改置簡州。宋稱簡州陽安郡，屬成都府路。元屬成都路，省稱陽安郡。明清屬成都府。民國改稱簡陽，屬第二督察區。東界中江樂至，南接仁壽，資陽，西連華陽，北接金堂。縣境以龍泉山分爲山南山北兩部，又以沱江之縱流，分爲東鄉西鄉。全境除山北一小部與華陽毗連爲平原外，餘概爲邱陵地。

縣城瀕沱江與絳水會口之西岸，倚鳳翅山之南麓，附近爲一小平原。通南北門，爲成渝往來通衢，最爲繁盛，西門次之，東門臨沱江，惟新南門最爲冷寂。街市有

北街、中街、南街，商店櫛比，以綢緞店、錢店、棧房、雜貨店爲最多。北街多估衣店。城內人口約一萬。

氣候溫暖，但山北較山南爲寒。農產以稻、麥、棉花、豆類、甘蔗爲大宗，番薯、高粱、菜子、花生等次之，果類、瓜類亦夥，桑樹繁茂。境內又產鹽，以石橋附近之海井爲最盛。又爲甘蔗饒富區域，故糖業亦盛。其地有成渝公路經過，交通便利。男女初中各一所，高小三十所，初小二百所，義務民衆學校一所。

#### 四 第二督察區

##### (1) 巴縣

巴縣東界長壽，東南界南川，南界綦江，西南界江津，西界璧山，北與江北爲界。農產以穀、麥、桐油等爲多。穀年產一七〇三〇〇〇石，麥年產四二〇〇〇石，桐油年產一八〇〇〇石。礦產以煤爲大宗，鐵次之。產礦之區，凡三十四鄉鎮。礦廠計一百二十八戶，雲集於東南西三里，礦產蘊藏，尤以西里爲富。全縣產礦總量，約一

萬零三百二十六萬斤。

巴縣教育，尙稱發達，有縣立初中三所，私立初中二所，縣立高小三十九所，初小三百三十所，職業初中一所。

巴縣縣政府，仍在重慶市區內，設於魚市口。最近已擬遷徙鄉間，有主遷東南里者，有主遷西里者，將來新治究設何處，尙待省政府之最後決定。

(2) 江津

江津本漢江州縣地。西魏分置江陽縣。隋開皇十八年，改稱江津。元屬重慶路。明，清屬重慶府。民國屬第三督察區。東界綦江，南接貴州仁懷縣境，西南界合江，西鄰永川，北連璧山，東北界巴縣。江津爲四川巨縣之一，地勢南高而北低，長江橫貫城中，支流以南岸綦江爲大。長江兩岸，多爲平原地帶。

城瀕長江東南岸，以衙門口、板橋街、大十字、小十字等街爲最繁盛。境內白沙鎮，有四川第二大鎮之稱，爲川東製酒業之中心。

氣候寒暖適宜，惟南部山地，較爲寒冷。農產以稻爲大宗，豆、麥次之。城西南八

一。鎮鄉，產橘柚，每年輸往宜昌、漢口者，約值三十萬元。工藝品以仁沱場之夏布爲第一。

### (3) 綦江

漢江州縣地。唐武德二年，分置隆場縣，兼置南州。元置南平，綦江長官司，屬播州宣撫司。明洪武始置綦江縣，清屬重慶府。民國屬第三督察區。東北界南川，南與貴州桐梓、仁懷接壤，西連江津，北界巴縣。

平原絕少，全境皆山，東有青山，北有天台山。綦江自貴州流入，縱貫全境，下流入江津縣境，水甚清澈，可通民船。縣城背山臨水，當川、黔水陸樞紐之衝，地頗重要。商業亦繁盛。境內有東溪鎮，爲川、黔一大貿易市場。又有蒲河場，亦爲最富饒之市場。產煤頗著，農產物以稻、麥等爲多，產穀二萬石，苧麻一百萬斤，豆二萬石，桐油四萬斤。

### (4) 永川

永川爲唐璧山縣地。大歷十一年，分置永川縣，屬昌州。宋因之。元至元中，省入

大足縣。明洪武初復置。民國屬第三督察區。東界璧山，東南界江津，西南界瀘縣，西界榮昌，北界大足、銅梁。

農產物以稻麥等爲多，居民多尙樸實。有縣私立初中各一所，公私立高級小學八十所。全邑每年產額如下：穀一百萬石，高粱二萬石，蔗三萬斤，菜子二千石，冬筍三百石，條粉一千五百石，酒五百二十八萬斤，紙七十噸，硫二千擔，豬毛五千斤，其地有成渝公路經過。

(5) 榮昌

唐初爲瀘、普、合、資、榮、渝六州之界，乾元元年，置昌元縣。明初改置榮昌縣。民國屬第三督察區。東界永川，南接瀘縣，西界隆昌，北界大足。地勢於平原開闢之中，有羣峯拔秀，散布四方。

城作橢圓形，西門外有長橋河。城內市況繁盛，農產物多產麻，故以製夏布著名。工藝品有泥金陶器，紙扇頗著名，此外又多產燒酒及桐油。城西二十五公里，有燒酒坊，又名安富鎮。鎮長約三公里，人煙稠密，百貨雲集，泥金陶器，卽爲該鎮所出。

者。全縣有縣立男女初中各一所，私立初中一所，區立女子初中一所，公私立完全小學二十四所，初小一百四十九所，有成渝公路經過。

### (6) 大足

本合州、巴川縣地。唐乾元元年，置大足縣，屬昌州。宋稱昌州昌元郡，屬潼川府。元州縣俱廢，入合州。明洪武四年，復置，屬重慶府。清康熙元年，省入榮昌縣。雍正六年，復置。民國稱縣，屬第三督察區。東北界銅梁，南達永川，榮昌，西界內江，西北界安岳。大足縣以界內有大足川爲名。

城爲明天順中所築，周約三公里。城中有瑞蓮堂，爲明萬曆中知縣張養性所建。農產以稻麥等爲多，全縣每年產穀七〇〇〇〇〇石，麥二〇〇〇〇石，瓜子一〇〇石，大豆一〇〇〇石，甘蔗五〇三石，菸葉二萬斤。大足縣志稱：其地民俗力田務學。有公路與銅梁聯絡。

### (7) 璧山

璧山本漢江州縣地。隋爲江津，巴二縣地。唐至德二年，分置璧山縣，屬渝州。宋



因之。元至元二十二年，省入巴縣。明成化十九年，復置，屬重慶府。清康熙省入永川縣。雍正六年，復置。民國稱縣，屬第三督察區。東界巴縣，南接江津，西界永川，西北界銅梁。其地四面爲山地，中央爲平原。因境內有重壁山，故縣以山名。

農產物以稻、豆、麥、玉蜀黍等爲多。年產額計穀三〇〇、〇〇〇石，麥四〇〇、〇〇石，豆五〇、〇〇〇石，玉蜀黍二〇、〇〇〇石，甘藷二〇〇〇、〇〇〇斤，繭二〇〇、〇〇〇斤，黃花五〇、〇〇〇斤，布九〇三疋，紙二〇三捆。有縣立初中一所，女中一所，高初級小學二十所，義務民衆學校二百所。人民俗尙節儉，勤於本業。有公路與銅梁河邊場聯絡，又爲成渝公路經過地。

## (8) 江北

江北，本漢巴郡治，後爲江州縣地。齊末改江州爲墊江，稱墊江縣。後周以後，俱爲巴縣地。明爲巴縣之江北鎮。清屬重慶府。民國稱縣，屬第三督察區。東界長壽，南以長江與巴縣爲界，西鄰合川，墊江，北界鄰水。

農產物及工藝品之年產額：計稻一三〇、〇〇〇石，玉蜀黍八、五〇〇石，葫豆

二、六〇〇石，麥一、九〇〇石，絲一千餘箱，火柴三四、〇〇〇箱，玻璃一、〇〇〇、〇〇〇個。有縣立初中二所，高小十所，初小一百所。江北廳志稱其民風淳和，士習敦重。有公路與巴縣聯絡。

### (9) 合川

漢墊江縣。西魏恭帝三年，改縣曰石鏡，置合州。隋開皇末，改合州曰涪州。唐武德元年，復曰合州。宋乾德三年，改縣曰石照。明洪武初，省石照，存合州。民國改稱今名，屬第三督察區，東界江北，南界巴縣，西南界銅梁，北界武勝、廣安、鄰水。

全境屬邱陵地，東部有華瑩山脈，故地勢以東及東北爲最高。渠江自東北流來，至城東北六公里之渠河嘴，與嘉陵江會。涪江自西北來，至城南與嘉陵江相會，再南流，入巴縣，注於長江。縣境平原，即分布於此數江之間。各江俱有舟楫之利。

農產物以稻、豆、麥、玉蜀黍等爲多。全境內低窪之處爲水田，種稻。隆者爲旱田，種玉蜀黍及豆類。礦產有煤、硫磺、石灰、墨石等。蠶桑頗發達，絲織品之良，不亞江浙。全縣有縣立初中三所，高小四十所，初小三百所，私立婦女職業學校一所。

城周約九公里，純以巖石砌成。北倚純陽山，地勢特高；東南瀕嘉陵江與涪江之會口，故全城西北高而東南低。東南江岸，帆檣林立。主要市街，在大南街，商肆櫛比，頗熱鬧。小南街亦爲商業中心地。

(10) 銅梁

銅梁爲漢墊江縣地。西魏爲石鏡縣地。唐長安四年，始置銅梁縣，屬合州。宋、元、明俱因之。清屬重慶府。民國屬第三督察區。東北界合川，東南界璧山，西南界永川，西界安岳、遂寧，北界武勝。

涪江橫貫北境，東流入合川縣境南，復有關箭河東流注之，故北境多沖積平原。東南境爲山地，約分三脈，層層摺縐，如樓梯，又如屏風，最居東南者，爲東山；次爲巴嶽山；最近者爲六羸山。物產以稻爲大宗，煤、鐵、絲、茶次之，工業品以玉、紙、棉布爲多，竹蓆尤著名。全縣有縣立男女初中各一所，私立初中二所，高小十四所，初小二百十七所，代用小學五所。有公路與大足聯絡。

城垣地勢，周高中凹，故每逢雨天，城之中區，輒遭淹沒。城中心之大十字街，大

南街、正街、新街，均爲商業繁盛之地。

## 五 第四督察區

### (1) 洪雅

洪雅爲漢南安縣地。周置洪雅鎮。隋開皇十三年，始置洪雅縣。明屬嘉定州。清屬嘉定府。民國屬第四督察區。東北界青神、丹稜，東南界夾江，南接峨眉，西南界峨邊，西北界雅安。西有洪雅州，因以名縣。縣南有苟王寨，在八面山崖畔，可懸梯而上，昔人避難於此。

農產物除稻、麥、玉蜀黍外，尙產茶。其地俗厚風淳，人勤於稼穡，士好學而不好爭訟。

### (2) 夾江縣

夾江，漢置南安縣，屬犍爲郡。後漢及晉、宋、齊皆因之，後廢。後周爲峨眉，平羌二縣地。隋開皇十三年，始分置夾江縣，屬眉山郡。唐屬嘉州。宋屬嘉定府。元屬嘉定路。

明屬嘉定州。清屬嘉定府。民國屬第四督察區。東北界青神，東南界樂山，南接峨眉，西北界洪雅。

農產物有稻、麥、玉蜀黍、豆類等。此外又產王不留行、金毛狗脊等物。有完全小學四所，鄉村小學七十三所。其地土風淳厚，民俗質樸。

鐵石關在縣西，千佛岩側孔道也。下臨江潭，一徑中通，曲折上下，險出天成。明末寇亂，置關於此。

(3) 青神

青神，本漢犍爲郡南安縣地。後周始置青神縣。民國屬第四督察區。東界井研，南界樂山，西南接夾江、洪雅，西連丹稜，北接眉山。縣境據邛崃北脈之東坡，故全境多山。岷江自眉山縣南流入境，有舟楫之利，惟中有松柏灘，行舟較爲困難。

城垣位於岷江右岸，用紅色巖石砌成街巷，共計二十餘條，以東南二街爲最繁盛。

氣候無嚴寒酷暑，盛夏夜眠需被，夏季又多狂風驟雨，春秋清和，冬多霜，罕降

雪。物產以稻、麥、玉蜀黍等爲主要，此外有絲、柴、菸葉、菜油、白蠟等。全縣有師範學校一所，附設初中部，公私立高小五所，初小四十所。

#### (4) 眉山

秦爲蜀郡。蕭梁置齊通縣，又於郡置青州。後魏廢帝二年，改曰眉州。隋初改縣曰廣通，旋又改稱通義，嗣又廢眉州，以縣屬眉山郡，以後屢稱眉州。民國改稱眉山縣，屬第四督察區。東界仁壽，南鄰青神，西接丹棱，北連彭山。

地勢分中東西三部：中部有岷江自北而來，縱貫其間，爲江流冲積層平原，土地肥沃。東西兩部，陂陀起伏，爲邱陵地帶。全縣寒暖適宜，雨水調和。物產以稻、菸葉、蠶絲爲三大出產。小麥、玉蜀黍、甘藷、豆類等次之。其他如甘蔗、蔬菜、香菌等類，亦有相當產額。

交通頗便，水路以岷江爲主，有公路與成都、樂山各地聯絡。城東五公里許，有蟆頤山，峯巒秀麗，狀如蝦蟆，故名。三蘇祠爲三蘇故宅，在城內大南街紗穀巷內。祠爲長方形，內供三蘇牌位，堂前古柏一株，大可數圍，傳爲老泉手植。

(5) 丹稜

丹稜，爲漢犍爲郡南安縣地。隋開皇十七年，改稱丹稜，屬嘉州。大業初，屬眉山郡。唐屬眉州。宋因之。元省。明洪武十三年復置，仍屬眉州。清因之。民國屬第四督察區。東界眉山，南接洪雅，西連雅安，名山，北界蒲江。

農產以稻、麥、玉蜀黍等爲主。居民力耕務本，不尙奢華。有初中一所，高小四所。縣南約二十三公里，有柵頭鎮，當眉、雅往來之衝，人物繁阜，商旅輳集，爲南部重鎮。

(6) 彭山

漢置武陽縣，屬犍爲郡。後漢爲犍爲郡治。唐先天元年，改稱彭山。宋、元俱因之。明洪武十年，併入眉縣，後復置，改屬眉州。清因之。民國屬第四督察區。東接仁壽，南連眉山，西界蒲江，北界華陽、雙流、新津，有岷江經流其間。

城臨岷江西岸，東西正街，較爲熱鬧，有布疋、雜貨、綢緞、米糧等店。對岸之雙江鎮，爲帆船往來停泊處，其繁盛不減城內。

農產以稻、麥、甘蔗、菸葉等爲大宗，高粱、玉蜀黍等次之。全縣初中一所，高小七

所，初小四十所，教育不甚發達。縣東岷山中象耳寺，有李白讀書臺。縣西有岳鍾琪大將軍墓。

### (7) 蒲江

蒲江爲漢臨邛縣地。西魏置廣定縣，又置蒲原郡。隋開皇初，郡廢，仁壽初，改稱蒲江。明、清俱屬邛州。民國屬第四督察區。東界彭山，南連丹稜，西接名山，北界邛崃。境內有蒲水，故名蒲江縣。

農產物以稻、高粱、玉蜀黍等爲主，礦產有鹽、鐵等，其地又產硯石，自昔著名。

### (8) 邛崃

秦置臨邛縣。南梁置邛州。明成化十九年，升爲直隸州。民國改稱邛崃，屬第四督察區。東接崇慶、新津，南界蒲江，西連蘆山，北毗大邑。

全境多邱陵地，惟北境稍有平原地帶。氣候溫和，全年雨多雪小。主要農產，有稻、麥、玉蜀黍等，其他如茶、麻等類亦多。土產著名者有二：一爲酥鍋魁，一爲烘籠子。有公路與成都、雙流等地聯絡。



(9) 大邑

漢爲蜀郡，江源縣地，唐咸亨二年，始置大邑縣，屬邛州。宋屬臨邛郡。元、明、清屬邛州。民國屬第四督察區。東界灌縣，崇慶，南接邛崃，西連蘆山，懋功，北毘汝川。

地勢西北多山，東南平坦。境內有邛崃山脈，斜江斜貫中部。農產以稻、玉蜀黍、豆、麥爲主，礦產有煤、鐵、石英、石膏之屬，工業以紙、布、火酒等爲著。

六 第五督察區

(1) 犍爲

犍爲，爲漢南安縣地。隋開皇二年，改稱犍爲縣，屬犍爲郡。元屬嘉定路。明屬嘉定州。清屬嘉定府。民國屬第五督察區。東界榮縣，南接屏山，宜賓，西南連馬邊，西北界樂山，北界井研。

物產以稻、麥、豆、玉蜀黍等爲主，次之爲木耳、荔枝、橘柚等，又產鹽。有職業中學一所，初中三所，完全小學二十二所，初小二百零七所，教育頗發達。

## (2) 樂山

樂山，漢爲犍爲郡南安縣地。後周保定元年，始置平羌縣。隋開皇二年，改曰峨眉；九年改名青衣。清置樂山縣，屬嘉定府。民國屬第五督察區。東北界井研，東南接犍爲，西連峨眉，西北界夾江，北界青神。

全境邱陵起伏，頗少平原。氣候寒暖適宜，農產以稻、麥、豆等爲大宗。此外物產，有白蠟、絲綢、鹽等，均頗著名。有縣立初中一所，私立女初中一所，私立初中一所，高初小學共二百四十五所。

## (3) 屏山

漢犍爲郡犍道朱提二縣地。明萬曆十七年，始置屏山縣，爲馬湖府治。清雍正五年，罷馬湖府，以縣屬敘州府。民國屬第五督察區。地當宜賓之西南。

農產以稻、麥、玉蜀黍、高粱等爲多，其他如桑麻之屬亦有。縣內有師範學校一所，高初小學四十所。居民務農尙樸，俗慤而愿，有古代遺風。

## (4) 峨眉

峨眉爲漢南安縣地，後周平羌縣地。隋開皇初，爲峨眉縣。唐、宋屬嘉州。元屬嘉定路。明屬嘉定州。清屬嘉定府。民國屬第五督察區。東界樂山，西南界峨眉邊，西接洪雅，北界夾江。

農產以稻、麥、豆、高粱等爲多，此外如白蠟、茶、絲、黃連等亦不少。全縣初中一所，高小八所，初小七十六所。

峨眉山，在峨眉縣南，由縣城至山頂約七十公里，有大峨、二峨、三峨、四峨等峯。大峨高出海面約六千餘公尺，最爲挺秀，傑出羣山。上有普賢之靈蹟。山腰多巨剎，遠近來此參拜者，每年無慮數萬。

伏虎寺，爲大峨山麓之巨剎。寺中有羅漢像六百二十尊，其大雄殿尤爲雄壯。大峨寺在伏虎寺上約一公里，亦稱福壽庵，爲明代僧人性天所建。寺後有古松、中和石、婦子石等，自大峨寺西行，越龍昇岡，更西北，卽爲廣福寺，別名慈雲寺。寺後有牛心嶺，巍然聳立。有清音閣，在牛心嶺上，閣前有瀑布，風景頗佳。萬年寺與清音閣相近，寺殿共七進，內四殿已燬於兵火，現僅存三殿。出萬年寺，前進，可達洗象池，水

深丈餘，成六角形之池，池畔有初喜亭。

山巔尤多勝地，如金殿，係明萬曆所建，寺內有能容七百人之大殿。峨眉金頂在金殿之左，位於全山之最高處，廟宇亦頗雄壯。無地巖距峨眉金頂不遠，有巨巖屹然聳立。其右懸崖絕壁數百尺，前爲縹緲羣山，環列如拱，巖頂平坦，可容坐數人。由山頂循原路而下，至蓮花石。由此離原道右折，沿途有不少勝景，如觀音巖、仙峯寺、壽星坡、洪椿坪、山王廟、牛心寺等均爲較著者。

### (5) 馬邊

漢爲朱提犍道地。晉、唐以來，沒爲蠻地。元爲馬湖路。明爲馬湖府地。清爲馬邊廳，屬敘州府。民國改縣，屬第五督察區。東界屏山，南接雷波，西連越嶲，北鄰峨邊，西北一端接犍爲。

農產物以稻、麥、高粱、玉蜀黍等爲主，次之爲麻、茶、菸葉等。其地五方雜處，地狹民稠，業農者務盡地力，雖極陡險之區，皆爲耨鋤所及，居民大都崇尚樸實。

### (6) 峨邊

峨邊爲漢南安縣地。隋初爲峨眉縣地。唐分縣地置沐州，及羅目、綏山、樂都三縣廳，卽羅目舊縣也。宋初入峨眉，元因之。明設守備，屬峨眉。清改爲峨邊廳，屬嘉定府。民國改縣，屬第五督察區。東界犍爲，南連馬邊，西南界越嶲，西接漢源，西北連榮經，北界洪雅，峨眉。

農產物以稻、麥、豆、玉蜀黍等爲主。漢族多質樸，風氣近古，安於農事，無遊惰者。夷族逐水草而居，好利嗜鬪，頗難馴服，但亦有慕華風而向化者。廳北有校場故基，爲明時演武地。

(7) 雷波

雷波爲漢越嶲郡地。唐宋爲馬湖蠻部。元至元間，附置雷波長官司，隸馬湖路。明省爲雷波鄉，屬屏山縣。清爲雷波廳，屬敘州府。民國改縣，屬第五督察區。地當馬邊之西南，南與滇境接壤。

農產以稻、麥、玉蜀黍等爲主，次之爲菸葉、麻等。其地漢、夷雜居，語言各異，漢族多淳樸知禮，夷族亦多樸實而易於感化。

## 七 第六督察區

### (1) 宜賓

古西南夷夔侯國。漢武帝開置夔道縣，爲犍爲郡治。唐爲戎州地。宋政和四年，改稱宜賓爲敘州治。民國改縣，屬第六督察區。縣境處於川省之南部，東界南溪，南連慶符，西接屏山，北界犍爲，西北一角接榮縣及富順。

地勢多山。西北之山，多自屏山境內而東，卽爲大涼山之餘脈。東北稍有平原。岷江自西北來，金沙江自西來，在縣城東南會合，東流爲長江。

物產以米、糖、炭爲大宗，此外如草席、糟蛋亦著名。縣城當金沙江與岷江會合處。東通渝，瀘，西北通樂山，皆有輪船往來。凡滇省之山貨、藥材，樂山之絲，白蠟，犍爲之鹽，均由此轉運到重慶。

### (2) 南溪

南溪，爲漢夔道縣地。隋仁壽初，稱南溪，屬犍爲郡。宋屬敘州。元屬敘州路。明屬

敘州府清因之，民國屬第六督察區。東界瀘縣，納溪，東南界江安，西南連宜賓，北達富順。長江橫貫於南部。

農產物以稻、豆、麥、高粱、油菜、玉蜀黍等爲多，年產額計穀四五〇〇〇石，蠶豆五、四〇〇石，麥三、〇〇〇石，高粱五、〇〇〇石，玉蜀黍四二〇石，黃豆三、四〇〇石，棉一〇〇〇〇斤，菜子五、〇〇〇石，花生九、〇〇〇〇斤，糖一、三〇〇〇〇斤。全縣有初中一所，高初小學六十所，婦女職業學校一所，民俗古樸務農，絕少奸詐。

縣境龍騰山下有岑參別業，岑參罷嘉州時寓此。山中又有涼暑亭，有黃魯直書涼水亭三大字。

(3) 長寧

長寧爲漢犍爲郡，漢陽江安二縣地。唐初置羈縻，長寧清二州，屬瀘州都督府。宋建爲長寧軍，屬潼川路。元屬馬湖路。明改軍爲縣，屬敘州府。清因之。民國屬第六督察區。東及南接興文，西達洪縣，北界慶符。有烏蒙山脈餘支分布全境，山多於野。

水有清溪貫流其間。

農產以稻、豆、麥、油菜、玉蜀黍等爲多，礦產有煤、鐵、石灰、鹽等。全境居民以漢族爲主，西南山中有自雲南來之苗人。居民大都淳樸耐勞，不尙修飾，喜奉佛。全縣寺觀不下千所，斜陽一抹，萬綠叢中，時聞清磬出於蘭若。言語概用西方官話，與北平語發音稍異。至其方言，則非久居其地者殆莫能會其意。工業無足觀，僅能織粗布之類。民間業小販者以運鹽爲最多，恆數十百人絡繹於道。

#### (4) 慶符

慶符爲漢漢陽縣，屬犍爲郡，後沒於蠻。唐爲開邊縣地。宋初爲敘州徼外地。政和二年，置祥州及慶符，來附二縣。宣和三年，州廢，入慶符縣，屬敘州。元屬敘州路。明屬敘州府。清因之。民國屬第六督察區。東界江安，東南界長寧，珙縣，西南界高縣，西界屏山，西北界宜賓，東北界南溪。

農產以稻、麥、豆、玉蜀黍、高粱、油菜、麻等爲主。全縣有初小四十六所，高小四所，義務小學十六所。民風淳樸，不好訟，耕讀而外，鮮有逐末之流。縣北五十六公里，有



漢陽山，諸葛武侯征蠻時過此，今崖壁上鐫有「武侯征蠻故道」六字。

(5) 江安

江安爲漢江陽縣地，後漢置漢安縣。隋開皇十八年，改稱江安。民國屬第六督察區。東界納溪及貴州仁懷，南接永寧，西連慶符、興文，西北接南溪。

地勢南北迥異。北有長江經流其間，爲大平原；南有烏蒙山脈之餘支，自雲南歧出，故萬山重疊，地勢陡峻。山之著者，有翠屏山、筆峯山等。

城臨長江及清江會口，形勢雄勝。繁盛市街，在北門一帶，以其濱江故也。城中居民，多爲殷實之戶，窮苦者甚少。農產以稻、麥、棉、麻爲主，礦產有煤、鐵、井鹽、陶土、硫黃等。工業以製紙爲最發達。全縣有省立中學一所，縣立女子初中一所，高小十所，初小二十所。風俗質樸，重廉恥，尙禮義，人崇古道，雖不免偏於保守；而來往過客，咸有風清俗美之稱。

(6) 興文

漢犍爲郡漢陽縣地。唐置晏州。宋瀘州都督府。元稱戎州，屬馬湖路。明萬曆二

年改名興文縣，屬敘州府。清因之。民國屬第六督察區。東界江安，東南界敘永，西南接珙縣，西北界長寧。

農產以稻、麥、高粱、玉蜀黍、棉、麻等爲多。全縣有師範一所，完全小學二所，初小三十所，人民大都勤於耕耨，多淳樸之風。

(7) 珙縣

珙縣，爲漢南廣縣地，屬犍爲郡。唐置鞏州，屬瀘州都督府。元改置上下羅計長官司，屬敘南宣撫司。明玉珍稱珙州。明初降州爲縣，屬敘州府。清因之。民國屬第六督察區。東界長寧，興文，南接瀘境，西界高縣，北連慶符。境內山地多而平原少。

農產以稻、高粱、玉蜀黍、麥等爲主。居民多勤於耕種，尙氣節而好禮。縣西有柳公堂，爲宋代柳光熙所建。

(8) 高縣

高縣，爲漢南廣縣地，屬犍爲郡。唐置羈縻高州，隸瀘州都督府。元屬敘州路。明改州爲縣，屬敘州府。清因之。民國屬第六督察區。東界珙縣，南達瀘境，西連筠連，北

界屏山、慶符。其地外通滇黔，內連敘瀘，形勢頗爲重要，全縣以山地居多。

農產以稻、麥、豆、高粱、玉蜀黍等爲主。其他如菸葉、茶、麻之屬亦不少。縣北有臨淵閣，前臨澄淵，淵水合流，曲折入抱，檻外佳木葱鬱，憑欄遠眺，風景極佳。民俗多勤儉質樸，誠實而少欺詐。

(9) 筠連

筠連，爲漢南廣縣地，屬犍爲郡。唐置羈縻筠州，連州，屬戎州都督府。宋因之。元改置筠連州，屬永寧路，并置騰川縣爲治。明初廢縣入州，又改州爲縣，屬敘州府。清因之。民國屬第六督察區。東界高縣，南與瀘境接壤，西連雷波，北接馬邊、屏山。

農產以稻、玉蜀黍、高粱、菸葉等爲大宗。全縣居民，習俗儉素，不尙浮華，士敦節義，民勤稼穡，故境內各相安無事。縣城西昔有定邊樓，遺址猶存。

八 第七督察區

(1) 自貢市

自貢市係民國二十七年八月間，以自流井、貢井兩地方合併設置，直隸於四川省政府，治自流井。本市產鹽，甲於全省。自流井即富榮東場，產鹽區有五：一區爲涼高山，計東至陳家灣，南至泡通巖，西至涼水井，北至大山鋪。二區爲大坎堡，計東至羅家沖，南至大安塞，西至來龍壩，北至顧家沖。三區爲東岳廟，計東至洞口井，南至拖柴溝，西至珍珠沖，北至楊家沖。四區爲豆芽灣，計東至大黃桶，南至沙灣，西至黃家山，北至沙魚壩。五區爲郭家壩，計東至高山井，南至仰天高，西至白家塘，北至大塘山。自流井距富順縣城約五十一公里，全場東西約十七公里，南北約七公里。有鹽井一四七眼，廢井七五〇眼，炭竈二〇八口，火井三〇四眼，火竈四、六四五口。

(二) 貢井即富榮西場，產鹽區有三：一區爲席草田，計有走馬嶺、柿子嶺、張家山、李家橋、扇子嘴等。二區爲苟氏坡，計有蜂子店、馬窩子、土地坡、徐家山等。三區爲黃石坎，計有張家山、姚家山、長土、龍石坎、羅石塔等。貢井距榮縣城五十七公里，距富順縣城六十公里，全場東西約十公里，南北約五公里。有鹽井一一四眼，廢井七一眼，炭竈六八口，火井一六三眼，火竈三、一三四口。

(2) 瀘縣

瀘縣爲春秋時巴國地。漢置江陽縣，屬犍爲郡。梁於郡始置瀘州。民國屬第七督察區。地當永川縣西境，全境多山，西北有六里村山脈，東北爲玉蟾山脈。城瀕長江北岸，沱江繞城東而南，注於江。地當滇黔衝途，逼近貢井，自流井鹽產之區，故較繁盛。

城內主要商市爲三牌坊、鈕子街、白塔街及南門外之大河街，東門外之小河街等處。物產以稻、麥、龍眼、橘子等爲盛，次之爲湖縐、豬毛等。愛人堂之香花酒，溫永盛之大麴酒，頗負盛名。商務繁盛，如富順之鹽，內江之糖，榮昌、隆昌之夏布，金堂、什邡之菸草，均在此集散。全縣有初中四所，私立商業中學一所，師範一所，職業學校一所。

(3) 隆昌

隆昌爲漢犍爲郡江陽縣地。明隆慶元年，割榮昌及富順縣地，置隆昌縣。民國屬第七督察區。地當榮昌與富順之間。縣境南北縱長，全境多山，平原殊少。南壽山

在城西南約六公里，高三四百公尺，山中多霧。思晏溪發源於南壽山下，蜿蜒縣境內，長約五十餘公里，流入江安縣，注安寧河。

城爲長方形，商業不甚盛。輸出以竹木爲大宗，輸入以花紗爲大宗。農產以稻、麥、玉蜀黍爲多，夏布爲此地大宗特產，年達四五萬匹，佔全省產量百分之六十。居民之直接間接賴夏布以爲生者，幾佔全縣人口之半。全縣有男女初中各一所，鄉村師範一所，高初小學約數十所。

#### (4)富順

富順爲漢犍爲郡江陽縣地。後周武帝析置富世縣。唐貞觀二十三年改曰富義。宋乾德四年，升爲富義監。太平興國元年，避諱改曰富監。治平初置富順縣。民國屬第七督察區。東興隆昌爲鄰。境內雖有邱壑，然大部份爲沱江冲積之域，沃野平疇，一望無際，據富庶之中樞，爲水陸之要會。

沱江環抱城之北、東、南三面。城內大街，通東西南北，錯雜相交，肆塵櫛比，多錢莊及富豪住宅。物產以鹽爲大宗，並產糖、花生、煤、牛羊皮、豬毛等。全縣有縣立初

中一所，私立初中四所，高初小學共一〇八所。

(5) 合江

合江，西漢曰符，東漢曰符節，蕭齊曰安樂，後周始更今名，迄今仍之。民國屬第七督察區。東界江津，南連黔境，西接納溪，北界瀘縣。長江自瀘縣入境，作一大曲折，向東流入江津縣境。赤水河、高洞水均自西南流入，至城南相會，東注於長江。地勢西南部頗高，多山嶺，東北較爲平坦。

城臨長江南岸，西北倚小岷山。商務以瀕江岸一帶爲盛。物產以穀、麥、糖、茶、荔枝、青果、冬筍、佛手、竹木、牛羊皮、紙等爲主。年產額：計穀六四〇〇〇〇石，麥一五〇〇〇〇石，火柴一八〇〇箱，糖四〇〇〇〇斤，磚茶一〇〇〇〇〇斤，火硝二〇〇〇斤，中連紙百萬捆，荔枝一〇〇〇〇斤，佛手一〇〇〇〇斤，橄欖一三〇〇〇斤。全縣初中一所，附有女生部，高小七所，女高小七所，初小八十所，職業學校一所。

(6) 納谿

納谿爲漢江陽縣地，隋爲瀘川、江安二縣地。宋皇祐二年，置納谿砦，屬江安縣。紹興五年，升爲縣，屬瀘州。元、明、清俱屬瀘州。民國屬第七督察區。地處江安縣之東北，有長江流過，爲南入雲南要道。

城臨長江南岸，居民寥落。商店市場，全在城外，故城外住民，反較城內爲多。街道狹隘，無宏大建築物，在川南諸縣中，規模最小。洪憲之役，北洋軍與雲南軍相距於此，前後數月，死者無慮萬人，爲民國史上著名戰場。農產物以稻、麥、玉蜀黍、花生、棉等爲主。各產物每年產額：計穀七〇〇〇〇石，雜糧三〇〇〇〇石，花生二〇〇〇〇〇斤，棉一〇〇〇〇〇斤，甘藷二〇〇〇〇〇斤。教育不甚發達。

### (7) 古宋

古宋縣，清屬敘永直隸廳，民國屬第七督察區。東及南均與敘永接境，西界興文，北達江安。環城皆山，疊翠爲屏，馬口崖聳峙於北，漕漁溪橫流於南。

農產以稻、麥、玉蜀黍、棉、菸葉等爲主。人民大都渾樸，婚姻祭葬，皆遵古制，衣冠不異中州。有縣立初中一所，完全小學六所，初小三十六所。



(8) 古藺

古藺縣，清屬敘永直隸廳。民國屬第七督察區。其地北東南三面，俱與黔境接壤，西南一端，則與滇境接壤，西界敘永，外連滇黔，內通瀘渝，當川滇黔交通之要道，形勢重要。有赤水河環流於東北邊境，中部及南部均多山。

農產以稻、豆、高粱、玉蜀黍等爲主。全縣僅有高初級小學五十所，教育不甚發達。

(9) 敘永

敘永爲漢犍爲郡地。元置永寧路。明洪武初，增置永寧衛。清雍正八年，設敘永廳同知，領永寧一縣。民國改敘永廳爲縣，屬第七督察區。地當古藺之西北，東北與黔境接壤，西南與滇境毘連。

境內有烏蒙山脈，巨嶺盤曲，然其間亦有不少平原，土沃宜耕。永寧河自古藺北流入境，直貫全縣，至納溪而入於長江。天氣溫暖，冰雪罕見，有大森林調節，故氣候尤佳。

農產以稻、豆爲大宗，此外如冬筍、綠茶均爲此地之特產。山中森林密茂，盛產良材，多供瀘、納建築之用。礦產有煤、硫黃、鐵等。工業品以紙爲大宗。全縣有初中一所，完全小學十八所，初小五十六所，職業學校一所，婦女職業學校一所，義務學校六所。

## 九 第八督察區

### (1) 涪陵

涪陵，本戰國時楚枳地，漢置枳縣。晉永和移涪陵郡於此。後周廢枳縣。隋開皇初，郡廢，十三年移漢平於此，改曰涪陵縣。唐武德元年，於縣置涪州。元省涪陵縣，只稱涪州。民國改爲縣，屬第八督察區。地處四川東南部，東界酆都，彭水等縣，南界黔境，西界南川，西北接長壽。全境西南多山，東北與長江沿岸較爲平坦。長江自長壽入境，橫流而入於酆都。烏江經彭水縣入境，稱涪陵江，至城東北，注長江。境內無山脈，而岡陵起伏，亦構成不少山嶺地帶。

城內以小東門爲最繁盛，因商船多泊於此。東門爲通西、秀、黔、彭及貴州水程之起點，厚板船均泊於此。貿易亦盛。全縣物產以稻、豆、麥、桐油、五倍子、麻、漆、蠟等爲大宗，玉蜀黍、黃豆、甘蔗、花生等次之。果實以桃、李、棗、梨爲多。榨菜爲此處之特產，每年銷售於外埠，價值甚巨。有初中一所，師範一所，高小三十所，初小一百四十所。

北巖在城北，隔江與城相對。巖上吳君山，形如鐵櫃，故又名鐵櫃山，相傳諸葛武侯嘗屯兵於此。城西八公里，有荔枝園，唐楊貴妃嗜荔枝，由此以馬遞，馳七日至長安，一名妃子園。

(2) 豐都

豐都爲古巴國別都，漢爲巴郡枳縣地，後漢分置平都縣。隋義寧二年，分臨江縣置豐都縣。唐屬忠州。宋、元因之。明洪武初改豐爲豐。清初屬重慶府。雍正時改屬忠州。民國屬第八督察區。地當涪陵之東北，長江自涪陵東流入境，橫貫南部，東北流，入忠縣。地勢中部平坦，南北二部，多爲邱陵地帶。

城臨長江北岸，負山帶水，風景美麗。城內如白鹿鳴秋、曲池花汎、珠簾旭照、青

牛臥月，以及平都仙蹟等，均爲勝蹟，可供遊玩。惟商工業不甚發達，農產物以稻、豆、高粱、玉蜀黍、棉、麻等爲主。全縣有縣立初中一所，高小十二所，初小二百所，義務小學六十二所。

### (3) 南川

南川爲唐隆化縣地，屬涪川。元稱南川縣，屬重慶路。清屬重慶府。民國屬第八督察區。地當綦江之東北，南與黔省接壤，據南嶺之婁山支脈，全境邱陵起伏，然頗饒溝渠之利。氣候和煦，適於耕作。

農產以稻、麥、玉蜀黍、茶、藥材、竹筍等爲多。礦產有煤、鐵、硫、黃等。全縣有高小九所，初小八十二所。居民風尚樸實。交通因山多水淺，不甚便利。城西北有觀音橋，白沙井，均爲通巴縣之孔道。城南有南平鎮，爲本縣之首場，當入黔孔道，商業咸集於此。

### (4) 彭水

彭水，爲漢涪陵縣地，屬巴郡。隋開皇十三年，始置彭水縣。唐爲黔州治。宋南渡

後，爲紹慶府治。元因之。明洪武初廢府，以縣屬涪州。清屬西陽州。民國屬第八督察區。東界黔江，東南界酉陽，南鄰黔境，西接涪陵，北連豐都，石柱。有烏江自東南流入，斜貫於西南部，而入於涪陵。地勢邱陵多而平原少。氣候和暖。

農產物以稻、麥、豆、高粱、玉蜀黍等爲多，次之爲棉、麻、落花生等。全縣有完全小學四所，初小五十所，教育不發達。民風多尙儉樸，勤於耕種。

(5) 黔江

黔江爲漢涪陵縣地，後漢建安六年，劉璋分置丹興。隋開皇五年，置石城縣。唐武德元年，始改稱黔江。民國屬第八督察區。東北與湖北利川，咸豐接壤，東界湖北來鳳，南界酉陽，西界彭水。

縣境跨唐岩、利川二水之間。唐岩河西南流，至龔灘，注烏江。利川河西南流，至彭水縣城北，注烏江。二河中間，爲山脈。城西爲柵山，城北爲八面山。

城中街市店鋪，尙稱殷盛。農產以稻、麥、豆等爲主；高粱、玉蜀黍、漆、五倍子等次之。縣當蜀省東南要害之地，爲由龔灘販川鹽入湖北之要路。

## (6) 西陽

西陽爲漢巴郡涪陵、武陵郡遷陵二縣地。三國漢嘗僑置西陽縣，尋廢。隋開皇末，置務川縣，屬巴東郡。元置西陽州，屬懷德府。明玉珍又改爲沿邊溪洞軍民宣慰司。明洪武五年歸附，仍爲西陽州。清初屬重慶府。乾隆升爲州，領秀山、黔江、彭水三縣。民國改爲縣，屬第八督察區。東與湖南龍山接境，南界秀山，西與黔境接壤，北界彭水、黔江，東北與湖北來鳳相連。地勢高峻，平原水路甚少。

西陽城周圍有高山環峙，北門外有中嶺山，南門外有老灌坡，城西有玉柱峯，東城有老太平，但山上樹林不多。市街由北面盆地起，向東南延展，南北長，東西短。商業不甚盛，物產以稻、麥、玉蜀黍爲大宗，桐油、竹、蠟、朱砂、水銀亦不少。有省立中學一所，高小學校六所。

## (7) 秀山

秀山爲漢涪陵、遷陵二縣地。周及隋並屬黔州地。唐及宋並屬思州地。元爲西陽州地。清設縣，屬西陽州。民國屬第八督察區。其地東南西三面與湖南貴州接壤，

北界西陽。

地頗高峻，西部有鳳嶺聳峙。農產物以稻、麥、高粱、玉蜀黍等爲多，此外又產各種藥材。有縣立初中一所。縣之西境，有諸葛洞，舊傳諸葛亮征九溪蠻，宿於此。

(8) 石碛

石碛爲漢巴郡臨江縣南境。晉、宋爲南浦縣地。宋景定中，始置石碛安撫司。元初爲石碛軍民府，尋升爲軍民安撫司。明洪武時，隸重慶府；嘉靖時，改隸夔州府。清乾隆時，升爲廳。民國改爲縣，屬第八督察區。東與湖北利川接壤，南界黔江、彭水，西南界豐都，西界忠縣，北接萬縣。境內多山，龍潭注其北，鳳溪繞其南。物產以稻、豆、麥、玉蜀黍等爲主。礦產以鉛爲多。藥材以黃連爲著。縣內有縣立初中一所，完全小學二所，初小二十所。

十 第九督察區

(1) 奉節

奉節爲春秋時庸國之魚邑。漢置魚復縣，爲江關都尉治。唐初爲夔州治，貞觀二十三年，始改名奉節。宋元爲夔州路治，明清爲夔州府治。民國去府存縣，屬第九督察區。東界巫山，南連鄂境，西接雲陽，北毗巫溪。縣東有赤甲、白鹽兩山對峙，中貫長江，望之若門，是曰夔門。下有瞿塘、灩澦，昔人稱爲全蜀咽喉，駐兵於此，萬夫莫當，形勢極爲險要。

城垣高臨長江北岸，自舟登岸，歷級百餘。始至城下，商業尙盛。當冬春水落時，商人就江岸結廬，營業甚盛，儼成市街。氣候寒暑俱烈，雨量以秋季爲多，夏季最少，風向唯有東，俗呼東風曰上風，西風曰下風。近城土沃，盛產蔬菜。沿江田野浸潤，農產豐富，以稻、玉蜀黍、芝麻、桐油爲大宗。礦產以煤、鐵爲多，次之爲鹽。工業品有黃楊木梳，雕琢極工，爲理髮妙品。夔油、夔麵亦有名。輸入品以綢緞、布疋、油、酒、雜貨爲多；輸出品以桐油爲大宗，煤次之。

古蹟較著者爲白帝城，在縣城東白帝山上，爲夔蜀門戶，形勢險要。漢昭烈敗於東吳，病歿於此。杜工部草堂在西瀘水畔，遺址尙存。八陣圖在城南江濱砂磧中，



列石爲陣，縱橫皆八，夏秋水漲，急流東下，勢甚洶湧，隆冬水平，岸上一切俱失常態，惟此石堆依然如故，可稱奇觀。

(2) 巫山

巫山爲戰國楚巫郡。秦改爲縣。晉初置建平都尉治此。隋開皇初改曰巫山。民國屬第九督察區。東與南均與湖北接壤，西界奉節，北界巫溪。地當巫山與武陵山脈接觸之區，前臨巫峽，後倚巴山，故全境山嶽盤紆，平原殊少。惟沿城附近及西北一隅，有小平原。巫山在江南，濱臨江岸，山根寬闊，山頂平列，大峯之前，左右有兩小峯，作人立狀，望之絕類巫字。長江自奉節東流入境，橫貫中部，東入湖北。大寧河自巫溪東南流入境，再經縣城之東南，注於長江。

縣城南臨長江，由江岸至南門，盤曲而登。東面山高，可以俯瞰城中，繞以大寧河，百雉屹然，極爲鞏固。城內大半爲荒地，居民多集住於沿江一帶，商業不振，不過爲長江船舶之繫留地而已。

農產物以稻、豆、麥、高粱、玉蜀黍爲多，每年產穀一一、二五〇担，大麥三、二〇〇

担，小麥一、二〇〇担，大豆六〇〇担，高粱一、六〇〇担，玉蜀黍一九、二〇〇担。全縣有女子師範一所，完全小學四所，初小四十所。

陽臺在縣城西北隅，高一百二十丈，南枕長江，杜甫詩：「我到巫山渚，訪古登陽臺。」按即指此。昭君村，在巫山縣東，杜甫詩：「羣山萬壑赴荆門，生長明妃尚有村。」亦指此也。

### (3) 巫溪

巫溪，原名大寧縣，爲漢魚復縣地。晉爲建平郡泰昌縣地。後周以後，爲大昌縣地。宋置大寧監，領大昌縣，屬夔州路。元升爲大寧州。明降爲大寧縣，屬夔州府。民國初，因與山西省大寧縣重複，改今名。屬第九督察區。東與湖北接壤，東南界巫山，南界奉節，雲陽，西界開縣，城口，北與陝西毘連。地處由蜀入陝、鄂之要衝，極爲險要。境內多山，北有飛鳳山，南有雲臺山，東南有石柱，石鐘等山屏列。大寧河出縣北省界上，有東西二源，東溪出一碗泉，西溪出九龍池，二源相會，南流而入巫山縣境。農產物以稻、麥等爲多，年產鹽一、五〇〇斤，漆八〇〇〇斤，黃連七〇〇〇。

斤，當歸三三斤，黨參八〇〇〇斤，桐油一〇〇〇〇斤，穀三〇〇〇〇石，麥一〇〇〇〇石，洋芋一二〇〇〇石。縣內有高小八所，初小四十所。

(4) 雲陽

雲陽爲漢胸忍縣，屬巴郡。後周改稱雲安。隋屬巴東郡。唐屬夔州。宋置雲南軍，屬夔州路。元升爲雲陽州。明改縣，屬夔州府。清因之。民國屬第九督察區。地當奉節之西。長江自萬縣東流入境，橫貫中部，東入奉節。其地下連巫峽，上控巴渝，爲四川東部重地。

縣城南臨長江。城內居民約五六千人，西關外頗冷落，東關外較繁盛。寺觀尤爲偉觀。河街一帶，多茶館、飯館等，供水手憩息。農產物以稻、豆、麥、玉蜀黍等爲主。縣東有湯溪，沿岸有鹽井百餘所，引水煮鹽，獲利甚厚。自漢以來，皆有鹽官專管其事，東川一帶，多仰給之。又產橘，味甘美。陸放翁詩：「醉裏偏憐江水綠，意中已想荔枝紅。」卽指此也。有縣立初中一所，縣立女子簡易鄉師一所。

縣東有寶子塔，矗立於長江中，昔人鑿石爲之，爲行舟之則。諺云：「水浸寶塔

脚，下舟休要錯。」杜鵑亭，在縣北，前有巨石，每歲春深，杜鵑集啼於其上。

### (5) 萬縣

沿革及位置 漢胸忍縣地。三國吳置羊渠縣，蜀漢建興八年，改置南浦縣。後

魏改稱魚泉，後周改縣稱安鄉，郡稱萬川。隋開皇初，郡廢。唐貞觀八年改稱萬州。明洪武六年改州爲縣。清光緒二十八年（公元一九〇二年）依中英續約開放爲商埠。位於巴夔之間，瀕長江北岸，爲四川第二商埠。

城市概況 萬縣北負都歷山，右倚天生城，左憑帽子山，環城嵯峨崎嶇，故城內市街，高低不平，惟濱江一帶稍平。縣區分爲東西二部。二部中間，以萬安橋聯絡之。東部縣城，住戶繁多；西部縣城，爲商業區域，環城有馬路，自萬安橋以西，有二、三馬路，以二馬路爲最繁盛，人口約十五萬。

氣候及物產 氣候冬不甚寒，亦少雪。夏時城區頗患炎熱，但有江水調節，入夜卽涼。鄉間四季如春，惟每年六七八月間，連日霖雨，河水汎濫，船舶交通，幾爲斷絕。物產以穀類爲多，次之爲桐油、蠶絲、果實等，其他如豬毛、菜油、山貨、藥材等亦多。

交通 自萬縣經分水嶺、渠縣、廣安、岳池、南充、蓬溪、樂至以達於成渝段之簡陽，有公路可通，此即爲川鄂路之一段。郵政局設於南津街。電報局設於電報局路。無線電話局設於二馬路之鹽天巷子。

商業 萬縣爲四川桐油集中地，由此再轉運至漢口銷售。桐油之自水路而集中於萬縣者爲奉節、雲陽、開縣、忠縣、豐都、涪陵等縣，自陸路而集中於萬縣者爲梁山、開江、墊江等縣。每年輸出額甚鉅，其他輸出品以生絲、藥材、山貨等爲多；輸入品以布疋、絲織物、煤油、捲烟、食鹽等爲多。

名勝古蹟 西山公園在城西。園臨長江，面積縱橫各約一公里，花木極盛。入門處有高大之鐘樓，係民國二十一年所建，樓凡八層，高約十丈餘，鐘鳴時可聲聞數里，爲四川最大之鐘樓。園內設有體育場、通俗教育館、衛生陳列館、九五圖書館等。

太白巖聳立於縣城之西北，爲李太白讀書處，巖上有廟，風景頗佳。

天仙橋當縣城之西，有苧溪注入長江。溪上橫天成之巨巖爲梁，稱天仙橋。

(6) 開縣

開縣，爲漢胸忍縣地。後漢析置漢豐縣，屬巴東郡。西魏改稱永寧。隋改稱盛山。唐屬山南西道。宋屬夔州路。明屬夔州府。清因之。民國屬第九督察區。東界雲陽，南連萬縣，西接開江，西北界宣漢，北接城口，東北界巫溪。

農產物以稻、豆、麥、高粱、玉蜀黍、木棉等爲多，綉絹亦甚著名。藥材中以車前子爲最著。縣內有縣立初中一所。

(7) 忠縣

忠縣，爲周巴國地。漢置臨江縣。唐置忠州。宋升爲成淳府。元復稱忠州。明初始廢臨江縣。清雍正時，以忠州直隸四川省。民國改稱忠縣，屬第九督察區。東北界萬縣，東南界石碛，西南界酆都，西界墊江，北接梁山。

縣境跨據長江南北，江北屬梁山脈，江南逼近湖北界，屬武陵山脈。要以南境山脈爲高，南境層峯峭壁，絕谷千尋，漸北而漸緩，西北部爲邱陵地帶，較爲低平。長江自西南來，貫流東南境。城東有塗井河、淦井河，並南流，注於長江。沿江一帶，多沃

土，頗富灌溉之利。

氣候溫和，雨量以夏秋之交爲最多，入秋較少，爲乾季。農產以稻爲大宗，運銷萬縣、宜昌甚多。次之爲麥、豆、玉蜀黍、甘藷、馬鈴薯等。其他如平山壩之紅甘蔗，同德鄉及拔山鄉之菸葉，望水寺之茶，牛山坪之靛，楊家寺之柑，均甚著名。至於桐油，則隨地皆有，所產尤多。

城壁後倚羣山，南俯長江，作坡坨形，居於山明水秀之間，風景美麗。城區約可分爲三部，北部爲教會，外人住宅、醫院等所在，中部爲住民區，南部爲商業區。因連年被兵，商況冷落，近始稍振。全縣有初中三所，高小九所，初小一百四十所。

(8) 城 口

城口，清屬綏定府。民國屬第九督察區。東南界巫溪，南接開縣，西南界宣漢，西界萬源，北與東北均與陝西接壤。

地勢高峻，大巴山脈，縣互於東北邊界一帶，中部有紅花溪，自東南而西北，斜貫其間，略較平坦。農產物以稻、麥、豆、高粱、玉蜀黍、甘藷等爲多。

## 十一 第十督察區

### (1) 渠縣

渠縣爲漢宕渠縣。蕭梁置渠州。後魏改置流江縣。唐以後仍稱渠州。明初省流江縣，降州爲渠縣。民國屬第十督察區。東北界達縣，東界大竹，南界廣安，西連岳池、營山。

渠江自達縣向西南流入界，貫穿全境，沿河均屬平原，土地肥沃，農產豐饒。城東有宕渠山，一名大青山，其山東西兩門，延連相接，山間長狹，有似溝渠。

城瀕流江與渠江會口之西，商業以東門至正街一帶爲最繁盛。物產以甘蔗、菸葉、花生、芍藥、黃花爲大宗。黃花產於有慶場，省外多珍視之。縣內有男女初中各一所，高初小學校二百八十所。

### (2) 廣安

廣安爲漢宕渠、安漢、墊江三縣地。梁始置安縣。隋開皇十八年，改曰賓城。唐天



寶元年，改曰渠江。宋置廣安軍。元升廣安府。明改廣安州。清因之。民國改縣，屬第十督察區。地當渠縣之南。

地形東西狹而南北長，鵝峯自北而西斜，構成鄰、渠、廣三縣天然之分界。渠江自北來，蜿蜒而南，循縣城之東而南流，注嘉陵江。氣候溫和，雨量充足，冬無巨風大雪，田水不結冰，夏無酷暑。農產以米爲大宗，多輸至重慶。其他如豆、麥、高粱等均多。鵝峯山多產煤鐵。工業如雕刻、紡織皆著名，尤以製紙爲著。製紙場地以天池場、戴市場二處爲最著，種類有上白貢川紙、上白毛邊、上白二元、上白籠筆毛邊、上白籠筆連生料紙、金表紙、籠絲麻紙、冷背紙等，每年輸出鄰近各縣，爲量甚大。

城居全縣之中心，東帶渠江，南西北皆依高崗。崗上築塞，右曰渠阜，左曰保安，爲防守之地。全城商業，以東大街、老南街、新南街、北街等處爲最繁盛。全縣有男女中學各一所，縣立高初小各一所，各鄉區立完全小學二十九所，初小二百所。

### (3) 梁山

梁山爲漢巴郡胸忍縣地。三國後，爲巴東郡南浦縣地。西魏始置梁山縣。民國

屬第十督察區。東界萬縣，南接忠縣，西鄰墊江，西北界達縣，北接開江。

縣境東北，有高粱山脈，互其間，故地勢高峻。惟縣城西北附近一帶，有一片平原，水田銜接。農產物以稻、麥、豆等爲主，次之爲高粱、玉蜀黍等。工業品以傘、黃表紙、竹絲畫屏爲最著。黃表紙每年銷運於長江沿岸各埠者，約一六〇〇〇〇〇〇刀。

縣城當由萬縣赴成都、重慶之要路，故旅客之經過此間者甚多。城內旅館林立。北門外每晨開市場，農民來集。有縣立初中一所，縣立高小一所，區立高小十三所，私立高小一所。

#### (4) 大竹

大竹，爲漢宕渠縣地。梁置鄰山縣，兼置鄰州。後魏改鄰山郡。唐置潯山縣，又置潯州。元省入大竹，移大竹縣來治。明初改屬廣安州。清屬綏定府。民國屬第十督察區。東北界達縣，東南界墊江，南接鄰水，西界渠縣、廣安。

西有九盤山盤繞，東南有玉頂山聳峙，全境地勢高峻，僅北部稍平。農產物以

稻、麥等爲主。製造品以夏布爲最著名，每年運銷於豫、鄂各省者約五、四〇〇公斤。縣內有男女初中各一所，高小學校三十餘所。

(5) 鄰水

鄰水，爲漢宕渠縣地。梁置鄰水縣，屬鄰州。隋屬宕渠郡。元省入大竹。明屬廣安州。清屬順慶府。民國屬第十督察區。地當大竹之南。

環境皆山，邱陵起伏於境內，平原甚少。山以高洞、望空、廣安等爲最大，環繞四境，高峻清幽，各擅其勝。水有寶石、芭蕉二河。寶石河卽鄰水，自大竹縣流入境，南流入長壽縣。芭蕉河發源於北境廣安山，經城東，向南流入長壽縣，會寶石河，注於長江。氣候溫和，寒暑不酷，冬夏無須裘葛。農產以稻、玉蜀黍、麻爲大宗，礦產以鐵、硫磺等爲多，製造品之較著者，爲夏布、土紙等。

城垣作長方形。東瀕芭蕉河之支流，西倚玉屏山，風景幽美。城內地勢西北高而東南低。商業以東正街、南正街、中正街一帶爲盛。有縣立初中一所。

(6) 墊江

墊江爲漢臨江縣地。西魏置墊江縣。隋屬宕渠郡。唐屬忠州。宋因之。清初屬重慶府。雍正十二年，改屬忠州。民國屬第十督察區。東界梁山，忠縣，東南界豐都，南界長壽，西南界江北，西界鄰水，北界達縣，大竹。

農產物以稻、玉蜀黍、茶葉等爲多。藥材種類亦不少，如天冬、泡參、杏仁、荊芥、白芷、枝子、粉丹、白芍、半夏等，多運銷於萬縣。工業品以竹簾、竹烘籠、竹煙袋爲最著。有縣立初中一所，縣立女子簡易鄉師一所。

### (7) 長壽

長壽爲漢枳縣地。周、隋爲巴縣地。唐武德二年，析置樂溫縣。元至正中，明玉珍改置長壽縣，地當江北之東。

地形南北縱長，東西狹短，有山脈二，縱走於東西兩境，一爲東山，爲縣境與涪陵之界；一爲西山，盤錯西境，達鄰水界內。東西兩山之間，爲一南北縱長之平原，地沃宜農。氣候夏季稍熱，春秋二季甚和暖，冬季稍寒，雨量甚多。農產以稻、麥、玉蜀黍爲主，藍靛、菸草次之。煤、鐵甚富，又養蠶業亦頗發達。

城瀕長江北岸，城內西北部較高，東極低。商市僅有南北走向之一條正街，餘均小巷，其繁盛地帶則在沿岸之河街。全縣有初中一所，高小九所，初小一百六十所。

## 十二 第十一督察區

### (1) 南充

南充爲漢安漢縣。隋改稱南充，屬巴西郡。唐武德四年，於縣置果州。宋因之。南宋爲順慶府治。元爲順慶路治。明復爲順慶府治。清因之。民國屬第十一督察區。地當蓬溪之東。

全境地形，多作階段狀。城西有果山、金泉山、靈臺山等，多呈層疊之形態。城東隔嘉陵江，有鶴鳴山、朱鳳山等。嘉陵江自蓬安縣西南流入境，南流入岳池，武勝交界附近，江流緩漫，流行於赭土地層，故江岸赤壁，往往崩壞。氣候尙溫和。農產物以稻、麥、玉蜀黍、甘蔗、棉、麻、菸草、生絲、牛皮、豬毛、黃蠟等爲多。製造品以絹織物、漆品爲

最著名。

城瀕嘉陵江西岸，有內城、外城之別。內城街衢縱橫，道路平坦，可通車馬。其主要街市，爲貢院街、大北街、小東街等，商肆林立，市況繁榮。有省立高中一所，女師一所，縣立男女中各一所，私立初中一所，高小十八所，初小五百四十五所，教育頗發達。

### (2) 岳池

岳池，爲漢安漢縣地。唐爲南充，相如二縣地，後分置岳池縣，屬果州。宋開寶二年，改屬廣安軍。元屬廣安府。明屬廣安州。清屬順慶府。民國屬第十一督察區。東界渠縣，東南界廣安，西南界武勝，西界南充，北界營山。

地勢高峻。農產物以稻、麥、豆、玉蜀黍、高粱、棉、麻、甘藷等爲主，次爲燈草、薑類等。製造品以燈草蓆爲多，每年運銷於本省各縣者，約一萬四千根。

城內氣象蕭索，工商業不甚發達，惟城廂內外，釀酒業頗盛。商肆以外東街、中街、南街、上南街等爲多。全縣有男女初中各一所，高小十二所，初小二百四十所。

(3) 西充

西充爲漢安漢縣地。隋南充縣地。唐武德四年，分置西充縣，屬果州。南宋屬順慶府。元屬順慶路。明屬順慶府。清因之。民國屬第十一督察區。東界蓬安，南界南充，西南界蓬溪，西界鹽亭，北界南部。

農產物以稻、麥、棉、麻、玉蜀黍、甘藷等爲多。此外蠶絲、漳綿、菜油等亦頗多。製造品以大綢、土布爲多。全縣有縣立女子小學及完全小學各一所，區立高小學校四所，公立初小學校三百八十所。

(4) 蓬安

蓬安爲漢安漢縣地。南梁置相如縣。元移蓬州來治。明屬順慶府。清因之。民國改縣，屬第十一督察區。東界營山，南界南充，西接西充，西北界南部，北連儀隴。

嘉陵江自南部流入境內，曲折西南流，流入南充縣境。沿嘉陵江一帶，地勢較爲平坦。農產物以稻、豆、高粱、大麥、油菜、甘藷、甘蔗、煙草、玉蜀黍、棉花等爲多。藥材中以半夏、澤瀉爲最著。製造品以燒酒、火紙、水糖爲大宗。

縣城位於嘉陵江北岸，北面連山嵯峨，南面爲嘉陵江沖積層，隔江有鳳凰山高峯突起。城垣有四門。工商業不甚發達。商肆以南街爲多。全縣有縣立初中男女各一所，高小十七所，初小三百六十所。

### (5) 營山

營山爲漢宕渠縣地。梁置安固縣。周置蓬州。隋初州廢，屬清化郡。唐置朗池縣。宋改稱營山。元屬蓬州。明因之。清屬順慶府。民國屬第十一督察區。東界渠縣，南接岳池，西南連南充，西達蓬安，北接儀隴。

農產物以稻、豆、玉蜀黍、麥、高粱、油菜、棉、麻等爲大宗。每年運銷於南部、閬中者計米五萬担，黃豆六百石。運銷於巴中、通江者，計菜油一萬斤，棉布八萬疋。有縣立初中一所，高小九所，初小八十所。

### (6) 儀隴

儀隴爲漢巴郡閬中縣地。梁置儀隴縣。隋屬巴西郡。宋爲蓬州咸安郡，屬利州路。元屬蓬州。明因之。清屬順慶府。民國屬第十一督察區。東北界巴中，東南連渠縣。



南界營山、蓬安，西達南部，北界閬中。

地呈凹凸不平之狀，屬邱陵性山地。且境內各山多孤立，故多低谷。全縣地勢，西北高而東南低，大山多在西北部，河川多向東南流。縣西有儀隴山，山頂有石鑄儀隴二字，爲縣內名山。金城山在縣城內，以衆山環向如雉堞然，故名。山麓在東門外，有枹朴洞，相傳爲枹朴子讀書處。流江水出縣城北之龍源山，流經縣城西南，向東南流，入營山縣境。更東南流，注渠江。農產物以稻、豆、高粱、棉、麻等爲主。其他製造品以土布爲最著名。藥材之較著者，爲半夏、澤瀉。

縣城在山腹，人口稀少，除日用品外，別無商業。有定期市，每月逢二五八等日，趕場一次。全縣有縣立初中一所，高小八所，女高小一所。

(7) 南部

南部爲漢充國縣。後漢分置南充國縣。晉省充國縣。劉宋改稱南國縣。蕭梁改稱南部縣。地當閬中之南，儀隴、蓬安之西。

全境多山，以縣城南門外之南山爲主山，蜿蜒翠蒼，環繞縣治。縣東南有離堆

山，勢甚高峻。嘉陵江經城東而南流，故城東爲冲積層。對岸曲流點，又造成三角洲。城瀕嘉陵江西岸，城內面積狹小，城外繞南山爲街衢。其主要街市，一爲前街，後街，在城東門外，南北向，商賈櫛比。二爲正街，東街，成丁字形，係通東西北三門間之大道。

農產物以稻、大小麥、藍靛、豆、落花生、油菜、棉、蠶絲等爲主，此外如桐油、菜油、牛油、燒酒、菸草等亦不少。製造品，有布疋、竹木細工、靴鞋等。製鹽尤爲大宗生業。鹽質潔白，較他處所製者爲優。全縣有男女初中各一所，高小十一所，初小四百六十所，義務學校十所。

### (8) 武勝

武勝，爲宋合州地。元至元四年，置武勝軍，後改爲定遠州。二十四年，降爲縣，屬合州。明因之。清屬重慶府。民國初，因與皖、陝、滇三省之定遠縣重複，改稱武勝，屬第十一督察區。地當岳池之西南，東界廣安，南接銅梁，合川，西界遂寧，北連南充。

縣東有武勝山，西北兩面，丘陵起伏，嘉陵江自北來，南流入合川境，沿岸多平

地，南方尤多水田，故本縣農業，尙稱發達。米、麥而外，以高粱、玉蜀黍、棉麻爲大宗。

城垣瀕嘉陵江西岸，城內西北部，地形較高，市街甚爲傾斜，道路亦曲折難走。東南部全屬低地，濕氣甚重。主要街市，爲文廟街，有黃公祠、文廟、縣政府等。正東街商店櫛比，爲貿易中心。全縣教育不甚發達，有縣立初中一所，高小八所，初小七十所。

### 十三 第十二督察區

#### (1) 遂寧

遂寧爲漢廣漢縣。東晉改置遂寧郡。元爲遂寧州，屬潼川府。明降爲遂寧縣，仍屬潼川府。清因之。民國屬第十二督察區。地當蓬溪之南。東界南充、武勝，東南界銅梁，南接安岳，西界樂至。

涪江自蓬溪南流入境，東南流入潼南縣。地勢西部較高，東部平坦。農產物以稻、豆、麥、高粱、玉蜀黍、麻、棉、菸草等爲大宗。藥材以白芷、香附子等爲多。鴨毛、羊毛、白

豬毛、黑豬毛等，每年所產亦多。全縣有縣立初中一所，教會男女中學二所，省立師範一所，縣立完全小學十九所，公私立初小學校三十所。

### (2) 潼南

潼南本爲遂寧縣梓潼鎮地，民國柘遂寧蓬溪二縣地置東安縣，尋改今名。屬第十二督察區。地當合川之西，涪江自遂寧東流入境，再東流，經縣境北部，入合川境。

縣城處東部，以安慶街、通河街、東華街等處爲最繁盛。農產物以稻、麥、豆、菸草、高粱等爲主，次之爲黑瓜子、生絲等。畜產以羊皮、牛皮、白豬毛、黑豬毛等爲主，多運銷於巴縣。全縣有縣立男女初中各一所，高小十二所，初小一百三十所。

### (3) 安岳

安岳本漢犍爲郡資中、牛鞞二縣及巴郡墊江縣地。晉時荒廢。後周置普州及安岳縣。唐屬劍南東道。宋屬潼川府路。元屬遂寧州。明屬潼川州。清屬潼川府。民國屬第十二督察區。地當樂至之東南。

境內多山，層巒疊嶂，呈奇獻秀。中部有魚海河，自西向東流，入潼南境。農產物以稻、麥、豆、高粱、玉蜀黍、菸草、甘藷等爲多。製造品以白布、篾蓆爲著。

縣城僻處西境，商店多在正北街。縣之東部，有石羊腸，商肆亦多，頗繁盛，有上中下各街，多醬園、菸油、藥材、豬毛、牛羊生皮等店鋪。全縣有縣立男女初中各一所，農業職業中學一所，高小二十八所，初小五百一十一所，幼稚園一所。

## (4) 樂至

樂至爲漢資中、牛鞞二縣地。後周置普慈郡及多業縣。唐置樂至縣，屬普州。元初爲遂寧州地，後爲安岳縣地。明分置樂至縣，屬潼川府。嘉靖元年，屬潼川州。清屬潼川府。民國屬第十二督察區。東界遂寧，安岳，南界資陽，西接簡陽，北連三台、射洪、中江。

西部有樂羊溪縱流，折西入資陽縣而注於沱江。農產物除稻、麥、豆、玉蜀黍等外，又盛產藕粉，每年運銷於本省各縣者，約一二〇〇〇〇〇斤。又其地食鹽產量亦大，每年運銷於金堂、廣元、廣漢等處者，達一三〇〇〇〇担。

縣城偏處南境，商業以北街爲最盛。多食鹽、茶葉、絲綢、文具、銀樓等店鋪。縣內各鎮，以倒流鎮、高寺場等爲著。全縣有縣立初中一所。

(5) 中江

中江爲漢郫縣地。宋稱中江縣，屬潼川府。元因之。明屬潼川州。清屬潼川府。民國屬第十二督察區。地當三台之西。

縣境西南兩部多山巒，東北境多爲平原，地味肥沃，因其縣境接近成都平原，農產富饒。鹿頭山脈，自德陽縣東走入境，盤錯於西南一帶。水之較著者，爲中江源。出安縣西南境，經羅江縣入境，至城西，繞流城南，向東流入三台縣境。

農產物以稻、麥、棉、麻、甘藷、菸草等爲多。藥材以白芍、桔梗爲著。礦產以食鹽爲多。製造品以夏布、掛麵、酒、棉布等爲大宗。城瀕中江東岸，城內多空地，然商業頗盛，釀酒製麵等店特多。胖子店在縣之東南，商業亦盛，潤豐街一帶，商肆林立。

(6) 三台

三台爲漢郫縣地。西魏置新城縣，尋改稱昌城。隋復改稱郫縣。清置三台縣，屬

潼川府治。民國屬第十二督察區。東界鹽亭，射洪，南界樂至，西與中江毗連，北界縣陽。

鹿頭山脈，自西北走入縣境，左擔餘脈，自東北走入縣境，故四境多山，但平原亦錯出其間。涪江自縣陽縣流入境，東南流，納中江水，流入射洪縣界。中江自羅江縣流入中江縣境，更東流，入境，至縣城東南，注於涪江。物產除穀物外，以生絲及絹織物爲主要。

城瀕涪江與中江會口之北，城區廣闊，唯多空地，人口不甚稠密。南門外爲民船停泊之地，商業較盛。縣城西南爲平原沃野，甘蔗所產特多，爲紅糖著名產地。全縣有高中一所，初中一所，女子初中一所，完全小學十五所，初小三百三十七所。

(7) 射洪

射洪爲漢郡縣及廣漢縣地。西魏置射江縣。周改稱射洪，屬新城郡。宋屬潼川府。元因之。明省入鹽亭縣，後復置，屬潼川州。清屬潼川府。民國屬第十二督察區。東及南界蓬溪，西南界樂至，西界三台，北界鹽亭。

城東有獨坐山，卓然孤立，故名。陳子昂墓在焉。射江卽梓潼水，發源於平武縣東南之馬閣山，南流經梓潼、鹽亭二縣而入境，至獨坐山下，注涪江。農產物除稻、麥、豆等外，以棉爲最盛。食鹽產量亦甚豐富。太和鎮爲本縣棉花之集散市場，每年由此運銷於縣陽、合川等處者，約二五〇〇〇斤。該鎮之製造品，如太和豉豆、白皮箱、布疋等，均甚著名。太和鎮跨涪江兩岸，西岸市街，廣大繁華，城壁堅固，有如新築。縣城瀕涪江西岸，商業以鹽爲主。城外道路平坦，涪江稍氾濫，則交通頓阻。全縣有縣立初中一所，高小一所，初小一百六十二所。

### (8) 鹽亭

鹽亭爲漢廣漢縣地。梁置北宕渠郡及縣。西魏改郡縣俱曰鹽亭。隋開皇初，郡廢，屬新城郡。唐屬梓州。宋屬潼川府。元因之。明屬潼川州。清屬潼川府。民國屬第十二督察區。東界閬中，南部，東南界西充，南界蓬溪，射洪，西界三台，西北界綿陽，梓潼。射江自梓潼南流入境，再南流，經縣城西南而入於射洪縣。農產物除稻、麥、豆、高粱、玉蜀黍等外，尚有乾繭一項，較爲重要，每年運銷於重慶者，達一五〇〇〇〇。



斤。城瀕射江東北岸，北街及什字口等處，商肆林立，爲商業中心。

(9) 蓬溪

蓬溪爲漢廣漢縣地。唐天寶元年，改稱蓬溪。宋屬遂寧府。元屬遂寧州。明洪武十年省入遂寧縣，十三年復置，屬潼川州。清屬潼川府。民國屬第十二督察區。地當南充之西，

涪江自射洪南下，經流於本縣之西境，東南流，入遂寧境。農產物有稻、麥、豆、菸草、棉、麻等。柚子爲本縣特產，每年運銷於本省各縣者，約二四〇〇〇個。此外花巴鹽所產亦多，每年運銷於各縣者，約一二〇〇〇擔。與射洪縣同爲川北產鹽中心，惟俱用人工吸水，水量比自流井爲小，故不能盡量製出。

城區寬廣，然居民稀少。城外則頗繁盛，居戶反比城內多一倍。商店以下河街、中河街等處爲多。

十四 第十三督察區

(1) 綿陽

綿陽爲漢涪縣地。西魏以後，改稱巴西縣，置潼州於此。隋開皇五年，始改潼州稱綿州。清爲直隸州。民國裁州改縣，屬第十三督察區。東界梓潼，南界鹽亭，三台中江，西界羅江，安縣，北界彰明。

地勢東部較爲高峻，山嶺叢疊，南北二部，則多邱陵地帶，西部因有涪江灌流其間，地較平坦。氣候寒暑適宜，冬期少見冰雪，惟秋雨連綿，妨害農業。稻、豆、麥、雜糧等產量均富。其他如蔬菜、果類、棉、麻、蔗、桑等亦多。

城垣北瀕涪江，南瀕安昌河，東瀕江河之會口。東南北三面，皆環以水，水外又有山嵐掩映，風景頗佳。商業繁盛區，在小西門及北門內外，鼓樓街等處。出口以食鹽、麥冬、絲綢爲大宗。城之東北，有李杜祠，隔江與城相望，水榭亭閣，佈置極佳，遊人頗多。

(2) 梓潼

漢置梓潼縣，爲廣漢郡治。隋屬普安郡。唐屬劍州。宋屬隆慶府。元屬劍州。明因

之清屬綿州。民國屬第十三督察區。東界劍閣，南界閬中，鹽亭，西南連綿陽，西界江油，彰明，北界平武。

地勢北高南低，山地多而田野少。潼水縱貫全境，經城西而南流，至射洪縣，注涪江。境內以金子山、老君山爲最大，俱在縣之西北部。物產以蠶絲、桐油、西瓜子、稻米、芝麻爲大宗。絲每年運銷於三台、成都者，約六十擔。芝麻每年運銷於成都者，約一百五十擔。

城瀕潼水東岸，城壁均以長石砌成，極高聳堅固，爲川中各縣所罕有。商務不甚發達，以正北街較爲繁盛。全縣有初中一所，高小五所，初小九十所。

### (3) 安縣

安縣爲漢涪縣地。元爲安州，屬成都路。明降州爲安縣，屬成都府。清屬綿州。民國屬第十三督察區，東界緜陽，南界羅江，縣竹，西連茂縣，北界北川、彰明。

地勢高峻，農產物以稻、麥、豆、高粱、玉蜀黍等爲主。茶葉所產亦多，每年運銷於新疆、甘肅、青海等處者，約一八〇〇〇擔。又烏藥產量亦鉅，每年運銷於中壩者，約

五〇〇〇〇〇〇枚。全縣有初中一所，完全小學八所，初小四十所。

(4) 羅江

羅江爲漢涪縣地之潺亭。隋屬金山郡。唐屬綿州。天寶元年，改稱羅江縣。宋、元因之。明屬成都府。清屬綿州。民國屬第十三督察區。東界綿陽，南界中江，西南界德陽，西界綿竹，北界安縣。

白潺水自安縣南流入境，向南流，經縣城東面而入於中江境。物產除普通所產如米、麥、豆等外，以花生及口麻、豆豉爲著。城瀕白潺水西岸，商店以東街、西街爲最多。南街雖寬整，然住戶甚少。北街路較短窄，商戶亦不甚多。每逢一、三、五、七、九等日爲趕市日期，屆時四街俱甚熱鬧，彼此交易豆、麥、米、鹽、茶等日常用品，然此外各日期，則全城岑寂異常。

(5) 綿竹

綿竹爲漢綿竹縣地。隋屬蜀郡。元至元十三年，併入漢州。清屬綿州。民國屬第十三督察區。東界羅江，德陽，西南連什邡，西界茂縣，北界安縣。

地形如斜垂之桑葉，東西南三面，皆平壤，惟北面山脈綿互，地勢較高。本縣山脈，係北由茂縣分界之白雲山發脈，層疊而下，至九龍山，直接縣城，爲縣中之主山。緜陽河源出本縣之西北山中，東南流，入德陽縣。氣候因地勢而異，西北山地，大抵寒暑較烈。東南平坦地帶，尙屬溫和。農產物以稻、麥、高粱、玉蜀黍爲多。製造品以白大紙、竹篋器、大麴酒等爲著。

全縣以酒商爲最多，雜貨食品店次之，有男女初中各一所，高小十一所，初小九十所，職業準備班一所。

#### (6) 德陽

德陽爲漢綿竹縣。後漢中平五年，曾爲益州治。唐武德三年，始置德陽縣。清屬綿州。民國屬第十三督察區。東北界羅江，東界中江，西南連廣漢，西北接縣竹。

踞山地與平原之交，東境倚鹿頭山脈之麓，由山麓而外，盡入成都平原。綿陽河自綿竹流貫本縣全境，南流入金堂縣，注於沱江。製造品以絹、扇、豆豉等爲最著。酒分玫瑰、珠蘭二種，並產木樨紅糖及臘梅紅糖，製紙業亦盛。

城瀕綿陽河西岸，方形。繁盛商市，在城內西南隅之米市壩，北關亦多商戶。有縣立初中一所，完全小學五所，初級小學七十三所，平民學校二所。

(7) 什邡

什邡爲漢什邡縣，屬廣漢郡。唐改屬漢州。宋元明因之。清屬成都府。民國屬第十三督察區。東北界縣竹、德陽，東界廣漢，西南接彭縣，西北界茂縣。

農產物除稻麥等主要品外，以菸葉爲最多，每年運銷於資中、巴縣等處者，約三〇〇〇〇〇擔。全縣有縣立初中一所，高小四所，初小四十所，女子完全小學一所。

(8) 廣漢

廣漢爲漢雒縣地。隋改縣曰綿竹。大業初，復改名曰雒。唐垂拱二年，於縣置漢州。民國改名廣漢。屬第十三督察區。地當德陽之西南。

地勢平坦，適當自劍門出鹿頭關南趨省垣之大道上。城南有湔江，自西來，至東南境與北來之雁水會合。物產以粉條、菜油、布疋、燒酒等爲著。城中市況繁盛，多

雜貨店、毛皮店、糧食店等。全縣有初中及女子師範各一所，高小十四所，初小十六所。

(9) 金堂

金堂爲漢新都、牛鞞二縣地。唐分置金堂縣，屬益州。垂拱二年，屬漢州。元屬成都路。明屬成都府。清因之。民國屬第十三督察區。地當廣漢之南。

沱江橫貫於本縣中部，東南流，入簡陽縣境。農產物以稻、麥、豆、高粱、玉蜀黍、甘蔗、菸草、棉、麻等爲大宗。

城瀕沱江南岸，商店多在小東街、大東街一帶。全縣有男女初中各一所，高初小學共二百所。

趙家渡當岷、沱兩江會流點，市街位於大沙洲上。建築狹隘，人煙稠密。住戶約千餘。商業繁盛，商店多集中於場中正街一帶。所產藥材，以白芍、土桔梗、沙參等爲著。果類以廣橙、橘爲多。製造品以冰糖、蜜棗、蜜餞櫻桃等爲大宗。

## 十五 第十四督察區

### (1) 劍閣

劍閣爲漢梓潼縣地。蕭梁置南梁州，後改安州。西魏改曰始州。唐改曰劍州。民國裁州改名劍閣，屬第十四督察區。地當昭化之西南。

據嘉陵江上游，爲川北要隘，形勢險要。境內大山有五子山，五峯銳立，綿亙於西北部，其最著者，爲大劍、小劍二山，峭壁中斷，兩崖倚天，如劍峯。漢諸葛武侯相蜀，立有劍門關。氣候溫和，主要特產以包谷、雜糧爲最多。年產約七八萬擔，價值十三四萬元。其次爲谷米，年產約五六萬擔，價值十三萬元。工業以石印、染織、縫紉、竹木等爲著。

劍門關爲通陝西之要道，自古視爲重地。城東之劍門驛，下寺場，城南之白龍場、金仙場，城西之元山場等，均爲劍閣最大之市鎮。全縣有縣立初中一所，縣屬公立小學，在城區者有三所，在鄉間者有二百二十餘所。



(2) 蒼溪

蒼溪爲漢閬中縣地。晉分置蒼溪縣，屬巴西郡。唐屬閬州。宋因之。元明俱屬保寧府。清因之。民國屬第十四督察區。地當廣元、劍閣之南。

嘉陵江流經本縣之西部，南流入閬中，東溪源出廣元，南流經本縣東境而入閬中，注於嘉陵江。地控萬山之雄，爲北蜀屏藩。農產物以稻、麥、高粱、玉蜀黍、菸草等爲主。

(3) 廣元

廣元爲漢葭萌縣地。三國漢爲漢壽縣地。唐稱利州，屬山南西道。宋置利州路。元改廣元路，始屬四川行省。明清俱屬保寧府。民國屬第十四督察區。北接陝西，東界南江，南界蒼溪，西連昭化、劍閣。

嘉陵江自陝西寧羌縣來，經流於縣城西面，有南渡河，自南門外西流來注，江遂南流，入昭化境。城東北有寶峯山，城西對岸有烏奴山。

縣城當嘉陵江東岸，據川北形勝之地。城內東北隅寶峯山，蒼翠入畫，風景頗

佳。西門及小西門外之河街，瀕嘉陵江畔，商賈密集，爲城區第一繁盛地。大西門街貫大西門外，通河街，成丁字形，旁多寺廟。縣城位於四通八達之要津，商業繁盛，如藥材、棉花、菸草、糖類等均集散於此。全縣有縣立初中一所。

本縣扼四川棧道之北端，按蜀棧自陝西關家坡南逾七盤關而入川境，至廣元縣城，其間棧道紆迴，共長一百六十八里，天險重重，形勢極爲重要。

#### (4) 昭化

昭化爲漢葭萌縣，屬廣漢郡。宋開寶五年，改稱昭化。元屬廣元路。明屬保寧府。清因之。民國屬第十四督察區。東界廣元，南連劍閣，西界平武，北接甘肅境。

全境多山，惟縣城附近，地較平坦。嘉陵江自廣元縣入境，至城東，有白水江自甘肅流來，攜黃沙江至此，注於嘉陵江。其合流處，形成爲三角洲。物產以白耳、黑耳爲最著。白耳每年運銷於重慶者，達二〇〇〇〇〇〇斤。黑耳每年運銷於重慶者，達一五〇〇〇〇〇斤。次之爲桐油與漆，每年桐油運銷於重慶中壩等地者，達一〇〇〇〇〇斤；漆每年運銷於重慶、成都者，達一〇〇〇〇〇斤。其他如石灰、條絲煙等，

所產亦鉅。

城瀕嘉陵江與白口江會流之西南岸，西倚山坡，主要市街，爲東關廂及正街。因東關廂爲廣元縣往來之通衢，正街則爲自北關入北門而達於南城之要道，故商業並盛。

(5) 江油

江油爲三國漢江油戍地。晉以後爲平武縣地。西魏以後爲龍州石油縣地。宋徙龍州及江油縣於此。元省縣入州，至正中又遷治於武都興教鎮，屬廣元路。明洪武時，復置江油縣於此。民國屬第十四督察區。東界梓潼，南界彰明，西界北川，北界平武。

全境多山，在城東者爲觀霧山，西爲大匡山，北爲寶圖山。涪江一名大河，自松潘草地發源，縱貫境中。小江自平武之大印山發源，南流入彰明縣境，與涪江相會。兩江水清色碧，狀如油，本縣因以得名。氣候屬大陸性，寒暑俱烈。農產物以稻、麥等爲大宗。其他如藥材、烏附、藍靛、木耳、牛皮、菜油、燒酒等，所產亦多。製造品以觀霧山

石器爲特色，此外如篋器、木器、筆硯、楮紙等，亦甚著名。

城瀕涪江西岸，商業不振。本縣商業最繁盛之區，則爲縣城東南之中壩。其主要商品，爲藥材。此鎮爲藥材最大輸出地。此外如藍靛、油附、米麥、雜糧等貿易亦盛。

### (6) 彰明

彰明爲漢廣漢郡涪縣地。晉孝武僑置漢昌縣。西魏改置昌隆縣。唐改稱昌明。後唐改爲彰明縣。宋、元因之，屬綿州。明屬成都府。清屬龍安府。民國屬第十四督察區。地當江油之南。東界梓潼，南界綿陽、安縣，西連北川。

涪江與小江，俱自江油入境，南流會合於本縣之南境，入於綿陽。農產物除稻、麥等外，以棉、茶、藍靛爲多。棉花每年運銷於綿陽、梓潼者，達三〇〇〇〇斤。茶葉每年運銷於北川、安縣、綿陽者，達二〇〇〇〇斤。藍靛每年運銷於本省各縣者，達三〇〇〇〇〇斤。此外鹽附子、製附子，亦爲著名產品，多運銷於漢口、上海各處。

### (7) 北川

北川爲漢蜀郡汶江道地。晉爲汶山郡地。後周爲汶州北川縣地。唐分置石泉

縣屬茂州。宋屬綿州。明清俱屬龍安府。民國初，因與陝西省石泉縣重複，改稱北川，屬第十四督察區。地當平武之南。東界江油、彰明，南連安縣，西達茂縣。

青片河自平武入境，向東南流，經本縣中部而入於綿陽境。其地除各種主要農產物如稻、麥、豆、高粱、玉蜀黍等外，又盛產紅茶與人參茶，紅茶每年運銷於松潘番地者，達一三〇〇〇斤。人參茶每年運銷於重慶、上海者，達四五〇〇斤。此外乾辣椒所產亦多，每年運銷於安縣、綿陽者，達一五〇〇〇斤。

## (8) 平武

平武爲漢剛氏道，屬廣漢郡。晉改稱平武。隋爲平武郡治。唐宋爲龍州治。寶祐初，隨州徙治今江油縣界。元以江油縣省入龍州，又徙治武州鎮。明洪武時，復移州於今治。萬曆時，置平武縣，屬龍安府。清因之。民國屬第十四督察區。東界劍閣、昭化。南界梓潼、江油、北川，西界松潘，北與甘肅境接壤。

全境四面，皆有大山環繞，多險隘之境。西北較高，東南稍低。縣境之山，皆由岷山分脈而來，互北境者，爲隴、蜀間之界山，有摩天嶺之險。左擔山脈迤邐於涪江之

東岸；雪欄山脈，互於涪江之西岸；雪欄山脈之東側，又有石門山。涪江源出縣城西北之嶰峒山，經城南而東南流，入江油縣境。氣候寒暑俱不甚烈，冬季多雪，夏季多雨。農產物以稻、麥、豆、玉蜀黍、高粱、苽麥、麻、芋、馬鈴薯、木耳等爲多。木材以桐樹爲多，松、杉、檜、柏次之。藥材之較多者，爲大黃，次之爲黨參、獨活、羌活、貝母、山藥、鹿茸、麝香等。礦產以鐵爲著，次之爲金、銀、銅、錫、硫黃等。

城垣東北與金鳳山相望，西南有藥叢山聳峙，北倚北山，城之東西南三面有門，皆臨江。街道多係坡坨地，以中街爲最繁盛，東街西街次之。城之北爲各種機關學校寺觀所在，城之南部皆爲居戶。

### (9) 閬中

閬中爲秦巴郡、閬中縣，漢爲巴西郡治。梁爲南梁州治。西魏爲隆州治。唐復稱閬中，爲閬州治。元、明、清俱屬保寧府。民國屬第十四督察區。地當劍閣、蒼溪之南。東界巴中，東南接儀隴，南連南部，西界鹽亭、梓潼。

地勢多山，北境屬龍蟠山脈，南部山嶺，尤爲重疊，有錦屏、奎閣、塔山諸勝。嘉陵

江自蒼溪入境，經縣城西南，折東流，復折而南流。入南部縣境。東河自東北流來，至城東，與嘉陵江會。本縣東南一帶，稍多平原沃野，農產甚富。境內多森林，故寒暑俱不甚烈。農產物以稻、麥、豆、棉、絲等爲大宗。此外如牛皮、食鹽產量亦大。又盛產木材，最著者爲柏、松等。

縣城東、南、西三面俱臨江，位於平原之上，城基高出江面者，僅二十餘丈。夏季江水漲溢，沿江居民，概須遷徙。商業以東門外大街及南門外下新街爲最繁盛。次之爲鼓樓與西門間。全縣有男女初中各一所，初小三百所。

## 十六 第十五督察區

### (1) 達縣

達縣爲漢宣漢縣。後魏改縣曰石城。隋改縣曰通川。元曰達州。清爲綏定府附郭，首邑稱達縣。民國屬第十五督察區。地當巴中之南。

全境皆屬邱陵，小山脈隨處分布，其中以鐵山較高，此山因石色如鐵得名，在

縣城西部。渠河源出萬源，由宣漢入境，經流於縣城南境，再西南流，至三匯場，與自北流來之巴河會。除各主要農產物外，以菸草爲最著，多產於西界渠縣處之青河壩，產額甚巨，多運銷於甘、陝二省。鐵山產鐵，並產煤。

城瀕渠江北岸，居民以城內及東南西三門外爲最多，北門外較少。商業以城內正街、南門外河岸碼頭並出而東行之珠市街、會仙橋等處爲盛。次之爲城內之後街、東街等，有鄉村師範一所，高小六所。

## (2) 開江

開江爲漢宕渠縣地。西魏置新寧縣，屬東關郡。隋開皇初，省入通州。唐復分通州，置新寧縣，屬通州。宋、元俱屬達州。明省入梁山縣，後改屬夔州府。清屬綏定府。民國初，因與湘、粵、桂三省之新寧縣重複，改稱開江。屬第十五督察區。地當開縣、萬縣之西。

北有金榜山，地勢多爲邱陵地帶，農產物以稻、麥、豆、玉蜀黍、甘藷、菸草、棉等爲主。羊皮產額亦大，每年運銷於重慶者，達二〇〇〇〇張。



縣城處全縣之中部，商業以東街、西街爲最繁盛。全縣有縣立初中一所，高初小共一百七十四所。

(3) 巴中

巴中爲古巴國地。後漢置漢昌縣。梁初置梁廣縣。後魏置巴州。後周改稱化成。唐以後多稱巴州。清屬保寧府。民國改稱巴中，屬第十五督察區。地當南江之南。東北界通江，東界達縣，南接渠縣，西南連儀隴，西界蒼溪、閬中。

全縣除附城周圍數十里爲平原外，均屬山地。全縣山脈，盡屬小巴山脈。最高者爲靈應山，在縣之西境，上接重霄，崢嶸可畏。水有南江及清水江等。南江自南江縣南流入境，繞流於縣城之東北面，再南流，會清水江，東南流，注於巴江。清水江源出廣元，流入本縣，斜拂西境，至城南曾口，與南江相會。氣候溫和，春夏多風，秋冬多雨。農產物以稻、麥、木耳、茶葉、菸草等爲主，牛羊皮所產亦多。

城瀕南江之西南岸，城壁堅固，作橢圓形，爲川北之中樞，蜀西之外翰。依山帶水，地勢雄壯。商務以城西門內外及城內文星街一帶爲盛。全縣有高小學校八所，

初小學校二百四十所。

(4) 宣漢

宣漢爲漢宕渠縣地。後漢宣漢縣地。劉宋分置巴渠、下蒲二縣。西魏分置東鄉縣。清屬綏定府。民國初，因與江西省東鄉縣重複，改稱宣漢，屬第十五督察區。地當達縣之東北。

全境多山，北近巴山山脈，東倚小梁山脈。渠江三源，卽後江、中江、前江等，均在縣境次第相會，西南流入達縣。物產以桐油、絲、茶、米、鐵、煤等爲大宗。木耳、白耳、松、杉、黃連、厚朴、柴胡、牛、羊皮等次之。

城垣東南北三面俱瀕渠江，商務以正南街、板橋街爲最繁盛，次之爲河街、新市街一帶。有縣立初中一所，高小七所。

(5) 萬源

萬源爲漢宕渠縣，後漢宣漢縣地。劉宋分置東關縣。隋開皇五年後改縣曰宣漢。宋乾德五年省入東鄉。明正德十年後割東鄉置太平縣。清嘉慶七年置爲直隸

慶，民國三年，因與晉皖浙蘇四省之太平縣重複，改稱萬源。東界城口，東南界開縣，西界宣漢，西北界通江，北連陝境。

地當通陝西之要隘，全境峯巒重疊，花岳山在城北六公里許，綿亘聳峙，實爲全縣山脈之主峯。冬初山巔，卽見白雪。山脈以東之水爲任河，亦名大竹河，北流入陝，山脈以東之水，爲渠江之前中後三源，均入宣漢境。

城係明正德十年所築，有南北東三門而無西門，商市以正南街爲最繁盛，次爲由東門往北門之大街。物產較著者有官壩場之銀耳，花岳山之貝母，此外茶葉、桐油亦多，全境山多田少，稻收不旺。

(6) 通江

通江爲漢宕渠縣地。梁爲始寧縣地。宋末分爲上通江下通江縣。元至元二十年，皆併入曾口縣。至正四年，復置通江縣，屬巴州。明因之。清屬保寧府。民國屬第十五督察區。地當巴中之東北。

地勢高峻，有巴山山脈，綿亘境內。通江縣西北界上，有鐵船山，石嶺嵌空，長夏

積雪不消。縣城北面附近，有龍山綿亘。巴水出陝西鎮巴縣西南之大巴山，俗名東河，南流至通江縣城，東南有西河自米倉山流來，繞縣城南與東河相會。又西南流入巴中縣境。農產物以稻、麥、豆、蕎麥、玉蜀黍等爲主。其他物產，如白耳、黑耳、泡參、柴胡、前胡、桔梗、銀花、厚朴、美朴、黃柏、杜仲、前仁、白蠟等，產量均鉅。就中尤以黑耳爲多，每年運銷於重慶者，達九萬斤。

### (7) 南江

南江爲漢昌縣地。梁爲難江縣地。西魏爲盤道縣地。明正德十一年，改稱南江縣。民國屬第十五督察區。東界通江，南接巴中，西連蒼溪，廣元，北毘陝境。

地據巴山之西路，多峯嶺邱陵。縣東北有小巫山盤據，上有十二峯，下有龍洞，卽巴山之羣峯。縣北有米倉山，綿亘甚廣。南江源出北境山中，南流經縣城之西南而入於巴中。本縣因多山，故全境大部份爲森林地帶，連山疊巘，絕少平原。惟沙河子、官壩等處，山灣河曲間，略有水田，故農產物以玉蜀黍及其他雜糧爲主，在川北各縣中，本縣較爲貧瘠。此外黑木耳所產極多，每年運銷於重慶者，達一〇三、〇〇〇。

○公斤。白木耳每年運銷於江、浙各省者，每年達二、五三〇公斤。又茶葉所產亦多，每年運銷陝、甘各省者，達一〇三、〇〇〇公斤。

## 十七 第十六督察區

### (1) 理番

理番舊爲雜谷廳治。民國屬第十六督察區。地當松潘之南。境內多山，西部爲大雪山脈，中部爲邛崃山脈。有孟董河及雜谷淖河俱向東流，相會後，復東流，經縣城之北而注入於岷江。境內物產，以藥材爲最著，有貝母、蟲草、羌活、大黃、泡參、當歸、黃芪、五加皮、柴胡、赤芍、麻黃、木賊、遠志、花椒、豬苓、丹皮、獨活、木香、麝香、鹿茸等。此外羊毛、羊皮、狐皮等，所產亦多。城當孟董河雜谷淖河會口之南，商務以正街、中街等爲繁盛。

### (2) 汶川

汶川爲漢綿虜縣地，屬蜀郡。後周置汶川縣。唐屬茂州。宋元明清各朝因之。民

國屬第十六督察區。東界茂縣，東南界彭縣，南界灌縣，大邑，西南界懋功，西及北均界理番。

岷江自東北入境，經流本縣東部，南流入灌縣。農產物以高粱、玉蜀黍、蕎麥等爲大宗，又多金礦，惜未能盡量開採。

### (3) 茂縣

茂縣爲古冉駝國地。漢屬汶山郡。梁置繩州。唐稱南會州，後改茂州。民國屬第十六督察區。地當理番之東。

岷江自松潘南流入境，與自理番流來之黑水會合，折向東南流，至縣城西，復折而西南流，入理番、汶川境。物產以藥材爲大宗，有貝母、蟲草、花椒、羌活、大黃、赤芍、麻黃、柴胡、丹皮、前胡、米芩、泡參、黃芪、當歸、升麻、木香、麝香等。礦產以火硝爲多。每年運銷於成都者約六萬斤，此外牛羊皮所產亦多。

### (4) 懋功

懋功爲禹貢梁州之域。漢爲西南諸蠻。唐時吐番有其地。在明代爲金川寺，後

分爲大小金川。清併設爲懋功廳。民國改縣，屬第十六督察區。地當理番，汝川之西南。

地跨大雪山山脈與邛崃山脈之間，地勢險峻。大金川自理番南流，經流於本縣之西境，小金川源出北境，縱貫中部，折而西南流，注於大金川，再南流，入西康境。多產藥材，最著者爲貝母、大黃、蟲草、麝香等，其他如雪梨、瓜子亦甚著名。

### (5) 松潘

松潘爲禹貢梁州之域。周氏羌地。漢置湍氏道，屬蜀郡。後魏爲吐谷渾地。隋屬同昌郡。唐置松州。廣德初，陷於吐番。宋仍爲吐番地。元屬吐番等處宣慰司。明爲松潘衛。清改設撫民廳，直隸四川省。民國稱松潘縣，屬第十六督察區。東南界平武，南界茂縣，理番懋功，西界西康，東北界甘肅，西北界青海。

松潘縣境踞於岷山臺地之上，地勢崇高。岷江發源於北境，曲折南流，繞縣城東，作S形，南流入茂縣。氣候冬溫夏涼，風和日美，養疴者居此極爲適宜。谷內徧種大小麥及豆、麻之類，果品、蔬菜所產亦多。藥材以甘草、貝母、羌活、秦艽、麝香等爲著。

獸皮有狼皮、狐皮、紅春豹皮、狸皮等。

縣城東瀕岷江，西倚高山，西門卽建於山上。各機關廟宇等，均建於城西，居民則多沿江畔。城垣鞏固，城中街道狹隘，房屋陋窄。居民多喜蒔花木，芙蓉爲此地之特產。交易以茶、藥材、羊毛、獸皮等爲大宗。

## 十八 第十七督察區

本督察區，除名山外，其他如雅安、蘆山、寶興、天全、滎經、漢源、金湯等，已於民國二十八年劃歸西康省管轄。

### (1) 名山

名山，爲漢青衣縣，屬蜀郡。西魏置蒙山縣，屬蒙山郡。隋改稱名山，屬邛州，尋屬臨邛郡。唐屬雅州。宋元因之。清屬雅州府。民國屬第十七督察區。地當蒲江之西。物產以茶葉爲多，每年運銷於資陽、成都。康定者，達四〇〇〇〇斤。秈米每年運銷於雅安者，達四〇〇〇〇擔。芋黍每年運銷於雅安者，達一〇〇〇〇〇擔。製造品以土



布爲著，每年運銷於雅安、康定、西昌一帶者，達一一〇、〇〇〇疋。有男女初中一所，高小五所，初小九十所。

(2) 雅安

雅安爲秦嚴道縣，屬蜀郡。西魏置始陽縣，屬蒙山郡。隋大業間，改爲嚴道，屬臨邛郡，後改雅州。清設雅安縣。民國屬第十七督察區。現屬西康省政府。地當名山之南。

全境山多田少，地瘠民貧。北有蒙山，南有嚴道山。青衣江自蘆山流入本縣，東流經城北而入於洪雅。其地雨量極多。物產以茶爲大宗，分細茶及粗茶二種。細茶爲本地人常用，粗茶多運銷於西藏。此外又產竹筍、花椒之屬。礦產中以煤、鐵爲著。城瀕青衣江南岸，街道寬廣。商業以茶爲主要，實爲四川西部茶葉集散地。茶肆多設於大北街一帶。全縣有高初中各一所，高小八所，初小八十所。

(3) 蘆山

蘆山爲漢青衣縣地。西魏爲蒙山縣地。隋分置蘆山縣，屬臨邛郡。唐、宋屬雅州。

元改爲廬山，後省入嚴道縣。明洪武初，復置廬山縣，屬雅州。清因之。民國屬第十七督察區。現屬西康省政府。地當名山之西。

地多山嶺，東有羅城山，綿亘，西有沫水奔騰。物產除稻、麥、玉蜀黍等外，多產漆及鹼水。

#### (4) 寶興

寶興舊爲寶興鎮，係民國十八年新設之縣。現屬西康省政府。地當廬山之北。縣治設穆坪。全境多山，地勢高峻。農產物以稻、麥、高粱、玉蜀黍、茶、菸草等爲主。藥材以蟲草、貝母等爲多。製造品中之較著者爲土布。

#### (5) 天全

天全爲漢徙縣地，屬蜀郡。晉稱徙陽，屬漢嘉郡。唐置始陽鎮兵。清置天全州，屬雅州府。民國改縣，屬第十七督察區。現屬西康省政府。地當廬山之西。

東距印嶽山脈，西倚大雪山脈，地勢崇高。青衣江之西源，出縣北界木坪司地，有四水會流，東南至廬山縣南，卽水經之沫水也。物產以茶葉爲最著，年產約二萬

擔。此外藥材中有牛膝、當歸、梔子皮、厚朴四種，亦甚著名。

城瀕青衣江左岸，有二城，西爲元軍城，東爲本城。昔爲邊境防禦之地。街路寬廣，居戶不多。商業以茶商爲盛。商店多集中於軍城街、東街、新街一帶。

(6) 榮經

榮經爲漢巖道縣。唐改置榮經縣，屬雅州。宋、元、明因之。清屬雅州府。民國屬第十七督察區。現屬西康省政府。地當雅安之西。

農產物除稻、菽、麥、高粱、玉蜀黍外，以茶葉爲大宗。每年運銷於西康者，達九〇〇〇〇〇斤。礦產以銅、鐵爲多，鐵每年運銷於嘉定者，達九〇〇〇〇〇〇斤。藥材以黃連、牛膝、天麻、茯苓、升麻、厚朴等爲多。

城作三角形，以東西正街及北街較爲熱鬧，有布疋、茶、鹽、米糧、雜貨等店，兩旁居屋宏壯，道路亦整齊。有男女高小學校各一所，初小六十所。

(7) 漢源

漢源爲漢旄牛縣。隋爲漢源縣，屬臨邛郡。宋稱黎州。明以州治漢源縣。清雍正

時，改爲清溪縣，屬雅州府。民國仍改爲漢源，屬第十七督察區。現屬西康省政府地，當峨邊之西。

縣境依邛崃山脈之西南端，跨木渡河之流域，四圍皆山，但其中亦有多數平原及斜坡地帶，泉流交錯，可資灌溉。大相嶺橫亙於北境，迤入西境，又爲飛越嶺之脈。大渡河繞行西南兩界之上，西有流沙河，東有白寧河，並南流注之。高山地帶，寒暑較烈，低坡則溫和。農產物以稻、麥、玉蜀黍爲大宗，馬鈴薯、黃豆、高粱亦多。白蠟、蠶絲亦甚著。藥材以蟲草、貝母、黃連、大黃、前胡、柴胡等爲多。香椒產額亦富。礦產以煤爲最著。製造品有草帽、繃、陶瓷之類。

城垣北負大相嶺，東西南三面皆臨絕淵。有東門河、西門河夾城而流，至南門相會，南流注於流沙河。北門內正街，東門內東街，商肆略多。其他西南二部，概屬耕田，人煙稀少，地極荒涼。

### (8) 金湯

金湯係新建之設治局。現屬西康省政府，地當懋功之南。治所爲金湯壩。全境

地勢崇高，平原較少。農產物以稻、麥、玉蜀黍、高粱、茶、甘藷等爲多。其他藥材種類亦不少。

## 十九 第十八督察區

本督察區所屬八縣，已於民國二十八年悉數劃歸西康省管轄。

### (1) 西昌

西昌爲漢邛都國地，後爲越嶲郡治。後周置越嶲縣，屬西寧州。元爲建昌路。明爲建昌衛。清改爲西昌縣，屬寧遠府。民國屬第十八督察區。現屬西康省政府。地當冕寧之南。

地勢高峻，全境多山。縣東有涼山，羣峯嵯峨，四時多寒。有安寧河，自冕寧南流入境，縱貫中部，南流入鹽源境。平原多產稻、大麥、小麥、燕麥、莠麥、高粱、棉花、豆等；山地多產玉蜀黍、馬鈴薯、紅薯等。藥材有茯苓、貝母、川芎、當歸、沙參、大黃等。牛羊皮、豬毛等，爲出口大宗。鴨之肥美，冠於全川。南部山中產杉板，掘自地下，係太古時所沉

埋，質似楠木。製造品以土布、紙糖、革、氈、銅器、磁器等爲著。

城西瀕安寧河，東瀕支流懷遠河，以出南門西折之西街爲最繁盛，商店以布疋、紗、鹽爲最多。綢緞、藥材、洋廣雜貨次之。大資本之店鋪，多爲陝、滇各商所開設者。有中學四所，高小二十所，初小一百二十所。

## (2) 昭覺

昭覺係就西昌縣昭覺地方析置，屬第十八督察區，現屬西康省政府。當雷波、西昌兩縣之間，東以金沙江與雲南爲界。

地踞大涼山脈，多高峻地帶。有落腰河、梁山河，發源於東北境，向西南流，並入於安寧河。農產物以稻、麥、豆、高粱、玉蜀黍、馬鈴薯等爲主。

## (3) 寧南

寧南係民國十九年析會理縣境新設之縣，縣治設披沙。現屬西康省政府。東界雲南，西南界會理，北界西昌。境內多山。物產除稻、麥、玉蜀黍等外，以黃蠟、蜜、杉板、紅糖等爲多。

(4) 會理

會理爲漢會無縣，屬越嶲郡。蕭齊時，沒於獠蠻。唐改置會川縣，屬嶲州。宋屬大理。元置會理州。明稱會川府，屬四川布政使司，後改置會川衛軍民指揮使司，屬四川行都司。清置會理州，屬寧遠府。民國屬第十八督察區。現屬西康省政府。地當寧南之南。東南及西南均與雲南接壤。

地距大涼山脈之南端，南隔金沙江與南嶺餘脈相銜接。全境多山。鴉龔江與安寧河貫注於西北，金沙江包繞於東南，農產物以稻、麥、豆、高粱、玉蜀黍等爲主。每年各物產運銷於昆明者計有白蠟八〇〇〇〇斤，茯苓四〇〇〇〇斤，牛皮一〇〇〇〇張，羊皮一〇〇〇〇張，白糖二〇〇〇〇斤。

城內多荒涼地帶，惟北門外較繁盛。街道密布，商肆櫛比，主要商品爲菸草、棉花、棉布等，多輸往雲南各地以換取食鹽。故此處非僅爲四川西南貨物集散之中心，亦爲滇、蜀間之主要貿易地。

(5) 鹽邊

鹽邊，清爲鹽邊廳，民國改縣，屬第十八督察區，現屬西康省政府。東界會理，南及西均界雲南，北界鹽源。境內多山。鴉礮江自鹽源南流入境，再南流入會理境，與金沙江相會。農產物以稻、麥、蕎麥、高粱、玉蜀黍、馬鈴薯、菸草、棉麻等爲多。

#### (6) 鹽源

鹽源爲漢定笮縣，屬越嶲郡。唐改置昆明縣，屬嶲州，後沒於南詔，改香城郡。元內附，立柏興府，隸羅羅斯宣慰司。明改置鹽井衛，軍民指揮使司。清改置鹽源縣，屬寧遠府。民國屬第十八督察區。現屬西康省政府。地當西昌之西。

境內山脈連綿，平地殊少。有鴉礮江自冕寧入境，流經東部，南流入鹽邊境。西部有鹽井河，北流注於鴉礮江。農產物以稻、麥、燕麥、玉蜀黍、菸草、棉、麻等爲主。藥材之較著者，爲茯苓、貝母、秦艽、麝香、鹿茸等。其他物產，爲花椒、芫姑、白瓜子、牛皮、土鹽等。

#### (7) 冕寧

冕寧爲漢大笮、臺登二縣，屬越嶲郡。元爲禮州地，後分置蘇州，屬建昌路。明爲



寧番衛，屬四川行都司。清改置冕寧縣，屬寧遠府。民國屬第十八督察區。現屬西康省政府。地當雷波之西。因縣有冕山，狀如冠冕，故名冕寧。

全境多山，地勢高峻。鴉龔江自西康南來，經流本縣西部而入於鹽源。安寧河源出本縣北部，南流入西昌境。農產物以稻、麥、高粱、玉蜀黍、菸草等爲主。其他物產，以清油、絲、麻、牛羊皮、黃蠟石等爲最著。製造品以鐵鍋爲多。

(8) 越嶲

越嶲爲漢闌縣地，屬越嶲郡。唐屬嶲州。咸通後，陷於蠻。宋時爲邛部玉國。元憲宗時，內附。至元二十一年，改曰邛部州，屬建昌路。明永樂元年，改邛部州爲邛部長官司，屬越嶲衛。清雍正六年，改爲廳，屬寧遠府。民國改縣，屬第十八督察區。現屬西康省政府。地當冕寧之東北。

全縣多山，地勢崎嶇不平。山以小相嶺爲最大，屬橫斷山脈，爲寧越二縣之分界，雨霧濛濛，行旅不便。水以大渡河爲最大，流繞於縣境之北，河水湍急，舟楫不通。農產物以稻、麥、玉蜀黍等爲大宗。藥材亦富。礦產以煤炭爲著，質最純良。碧雞山產

銅，昔曾開採，後因受夷人騷擾，中途停頓。河道七場產石綿，可作火浣布，最負盛名。城在羣山凹處，周圍七八里。商業以南街爲盛，多鹽、布、煙、酒等店鋪。又有造紙廠一所，製造日用粗紙。

〔註一〕本省各縣界置，均根據清光緒時所修之大清會典圖，惟民國新置之縣，則根據中華民國省縣地名三彙或其他分縣地圖。