

Буди и Ти део међународног
фото-такмичења

Вики Воли Земљу!

01 – 31. мај 2017.



ВИКИ **ВОЛИ**
ЗЕМЉУ



wiki loves
EARTH

Ове године се такмичење организује
у 26 држава широм света,
међу којима је и Србија!

Желиш да поделиш своје
фотографије са другима?

Прикупи фотографије природних
добара из свог краја и покажи лепоте
Србије целом свету!

Шта све могу да
фотографишем?



- Национални парк



Аутор: Dozon, CC BY-SA 3.0

[ЛИНК](#)

- Предео изузетних одлика



Аутор: Simba222, CC BY-SA 4.0

[ЛИНК](#)

- Парк природе



Аутор: Josifras, CC BY-SA 3.0

[ЛИНК](#)

- Резерват природе



Аутор: Sors bona, CC0

[ЛИНК](#)

- Споменик природе



Аутор: ZoranCvetkovic, CC BY-SA
3.0

[ЛИНК](#)

- Меморијални природни
СПОМЕНИК



Аутор: Photo Balkan, CC BY-SA 3.0

[ЛИНК](#)

Постави **неограничен** број фотографија
природних добара на [Викимедијину Оставу](#) под
слободном лиценцом.

Сав твој допринос касније може бити
искоришћен за илустровање чланака на
Википедији!

Учествуј и освоји вредне награде!

Прва награда

Камера GoPro Hero 2К



Друга награда

Ваучер на 20.000 динара
за куповину робних
техничких награда



Трећа награда

Екстерни хард диск



Како да
учествујем?

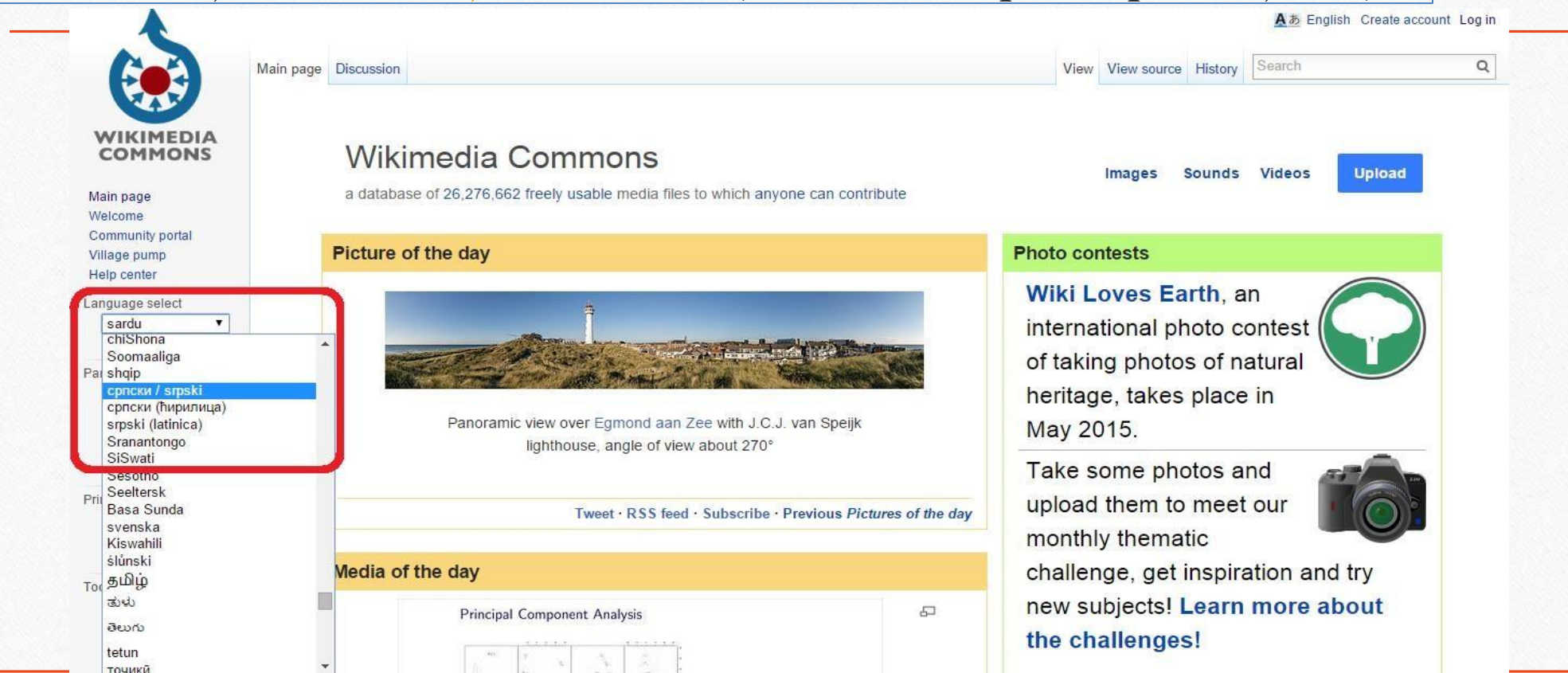


Први корак:

- Направи квалитетне фотографије заштићених природних подручја у Србији
- На овим веб страницама можеш пронаћи списак природних добара која могу да учествују на такмичењу:
 - [Списак заштићених природних добара на Википедији](#)
 - <http://wle.wikimedia.rs/lists>

Други корак:

- Иди на сајт [Викимедијине Оставе](#) (можеш изабрати српски језик)



The screenshot shows the Wikimedia Commons homepage. At the top right, there are links for "English", "Create account", and "Log in". Below the navigation bar, the main heading "Wikimedia Commons" is displayed, followed by the tagline "a database of 26,276,662 freely usable media files to which anyone can contribute". On the left side, there is a sidebar with the Wikimedia Commons logo and a "Language select" dropdown menu. The dropdown menu is open, showing a list of languages including "sardu", "chiShona", "Soomaaliga", "Papiamentu", "srpski / srpski", "srpski (ћирилица)", "srpski (latinica)", "Sranantongo", "SiSwati", "Sesotho", "Seeltersk", "Basa Sunda", "svenska", "Kiswahili", "slůnski", "தமிழ்", "தேய", "தேய", "tetun", and "точыкй". The "srpski / srpski" option is highlighted in blue. In the main content area, there is a "Picture of the day" section featuring a panoramic view of Egmond aan Zee with a lighthouse. Below this, there is a "Media of the day" section with a thumbnail for "Principal Component Analysis". On the right side, there is a "Photo contests" section with a green header, featuring "Wiki Loves Earth" and a camera icon.



Главна страна
Welcome
Портал заједнице
Village pump
Помоћ

Учествуј
Пошаљи датотеку
Скорашње измене
Нове датотеке
Случајна датотека
Контакт

Алатке
Посебне странице
За штампање

Посебно

Пријави ме

Језик: العربية | Български | বাংলা | català | čeština | Deutsch | English | Ελληνικά | Esperanto | español | العربية | Platteŕdüütsch | Nederlands | norsk bokmål | polski | português | русский | slovenčina | slovenščina | shqip

Корисничко име

Унесите ваше корисничко име

Лозинка

Унесите вашу лозинку

Остави ме пријављеног/у

Пријави ме

[Помоћ при пријављивању](#)

[Заборавили сте лозинку?](#)

Немате налог?

Отворите га

srpski / srpski

Отвори налог **Пријави ме**

Читај

Изворни код

Историја

Претрага



Images

Sounds

Videos

Upload

1. Пријави ме

2. Пријава

У горњем десном углу наћи ћеш дугме за пријаву, ако већ имаш налог.

Ако немаш налог, можеш га веома лако отворити!

Пријави ме

Језик: العربية | български | বাংলা | català | čeština | Deutsch | English | Ελληνικά | Esperanto | español | فارسی | suu
Plattdüütsch | Nederlands | norsk bokmål | polski | português | русский | slovenčina | slovenščina | shqip | српски /

Корисничко име

Лозинка

Остави ме пријављеног/у

Пријави ме

[Помоћ при пријављивању](#)

[Заборавили сте лозинку?](#)

Немате налог?

Отворите га

Отвори налог

Језик: العربية | български | বাংলা | català | čeština | Deutsch | English | English
Plattdüütsch | Nederlands | norsk bokmål | polski | português | русский

Корисничко име (помози ми у избору)

Лозинка

Потврдите лозинку

Адреса е-поште (опционо)

Сигурносна провера

segadruid

[С освежи](#)

Трећи корак: • Иди на страницу Такмичења као што је на слици:


srpski / srpski

Разговор Подешавања Бета Списак надледања Отпремања Доприноси Одјави ме

Проекат **Разговор** Читај Уреди Историја

Commons:Wiki Loves Earth 2017 in Serbia

Извор: Wikimedia Commons

**ВИКИ ВОЛИ ЗЕМЉУ****ВИКИ ВОЛИ ЗЕМЉУ**

ВИКИ ВОЛИ ЗЕМЉУ СРБИЈА 2017.
WIKI LOVES EARTH SERBIA 2017

Шаљите ваше фотографије између 1. и 31. маја

Опис - Description	
Концепт догађаја	Basic concept
<p>Вики воли Земљу је јавно фото-такмичење о природним богатствима у организацији Викимедијиних огранака. Конкурс се одржава на светском нивоу, па се може разликовати од државе до државе. Основни концепт је да појединци шаљу своје фотографије заштићених природних добара под слободном лиценцом. Наша жеља и циљ су да употпунимо листу свих</p>	<p>Wiki Loves Earth is a public photo contest about natural heritage organized by Wikimedia chapters. The contest is organized in a federative fashion, so the details on a national level might differ from country to country. The basic concept is that people are invited to upload images of natural heritage under a free license. We want to try to get complete lists of landscapes on Wikipedia, including</p>

Прати следећа упутства за најлакше постављање својих фотографија:

Помоћник за отпремање

[Дајте своје мишљење](#) · [Назад на стари образац](#)



Please visit [Commons:Upload help](#) if you need to ask questions about uploading files.



Добро дошли на такмичење Вики воли Земљу!

Ово је чаробњак за отпремање фотографија заштићених природних добара.



Сазнајте

Отпремање

Предавање права

Опис

Употреба

Изаберите датотеку који желите да поклоните

Помоћник за отпремање

Дајте своје мишљење · Назад на стари образац

Please visit [Commons:Upload help](#) if you need to ask ques



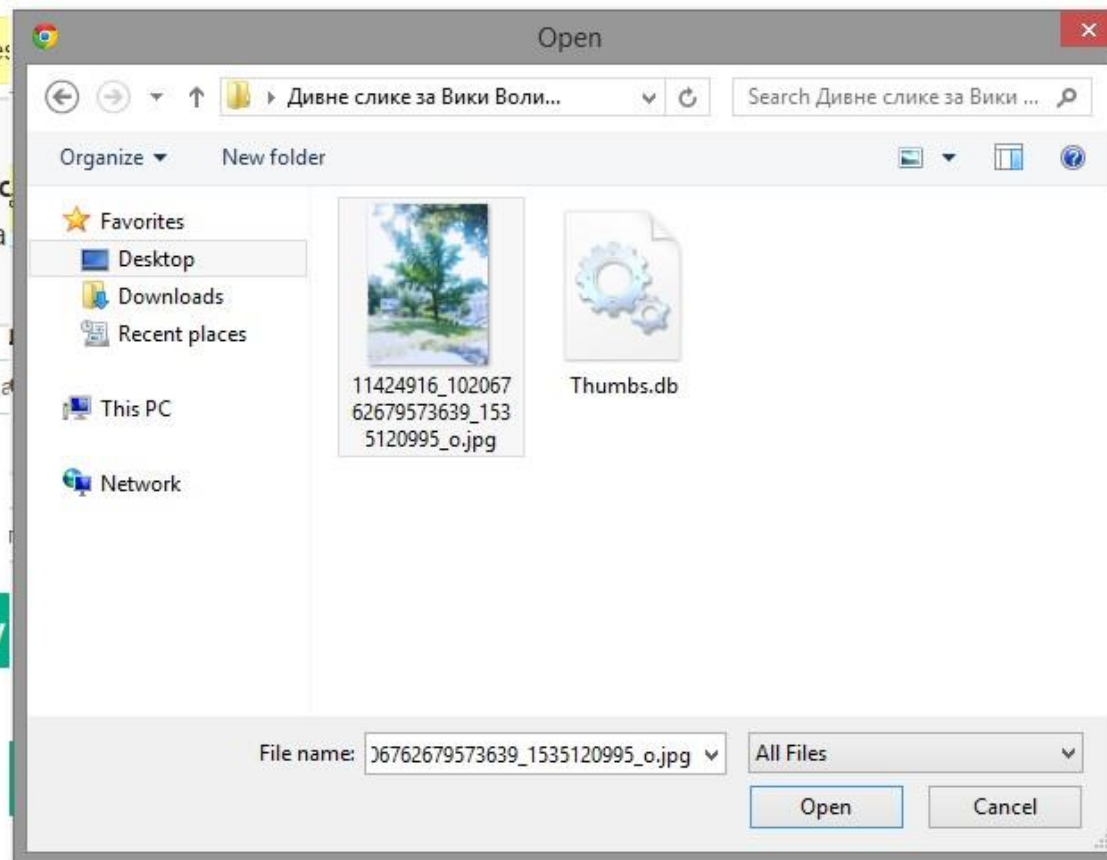
Добро
Ово је чаробњак за

Сазнајте

Отпремање

Преда

Изаберите датотеку



Можеш одабрати више фотографија одједном.



Добро дошли на такмичење Вики воли Земљу!

Ово је чаробњак за отпремање фотографија заштићених природних добара.



Сазнајте

Отпремање

Предавање права

Опис

Употреба



11424916_10206762679573639_1535120995_o.jpg

Отпремљено

* Уклони



Додај још датотека

Све датотеке су отпремљене. [Настави](#)

Отпремљена је 1 датотека од 1

Добро дошли на такмичење Вики воли Земљу!

Ово је чаробњак за отпремање фотографија заштићених природних добара.



Сазнајте

Отпремање

Предавање права

Опис

Употреба



* = Ово поље је обавезно.

Овај сајт захтева да наведете податке о ауторским правима за ово дело, да би били сигурни да свако може легално да га користи.

Ова датотека је моје сопствено дело.

Ја, , носилац ауторског права овог дела, неопозиво дајем свакоме право да га користи под условима лиценце Кријетив комонс Ауторство-Делити под истим условима 3.0 (правни текст).

(Свако може да користи, дели или мења ово дело, све док ме наводе као аутора и деле изведена дела под истом лиценцом.)

[Следеће](#)



Добро дошли на такмичење Вики воли Земљу!
Ово је чаробњак за отпремање фотографија заштићених природних добара.



Сазнајте

Отпремање

Предавање права

Опис

Употреба



*Наслов [?]

Stablo ginka, spomenik prirode, Beograd, 001

*Опис [?]

српски / srpski

{{wle17rs|СП028}}

Споменик природе Стабло гинка, у близини храма Светог Саве.

додај опис на другом језику

*Датум стварања [?]

Категорије [?]

Ginkgo biloba in Serbia

Ginkgo in June

Додај још категорија

► Додајте место и више информација ...

* = Ово поље је обавезно.

← Назив фотографије

← Опис (може бити и на више језика)

*У опис треба да додаш шаблон, нпр: `{{wle17rs|СП028}}`

*Црвени део мењај у зависности од одговарајуће шифре природног добра које је фотографисано

← Фотографију можеш уврстити у више категорија по припадности.

Следеће

Спискови

- ✓ национални парк
- ✓ парк природе
- ✓ резерват природе

СПИСКОВИ

У Србији постоји 476 заштићених подручја и неколико који су у поступку заштите. Спискове можете видети у продужетку где су подручја подељена према статистичким регијама, за детаљнији приказ и тачну локацију неког природног добра у оквиру општина посетите страницу (портала) на Википедији на српском језику.

Заштићена подручја су распоређени по следећим регионима:

- Војводина
- Београд
- Шумадија и западна Србија
- Јужна и источна Србија
- Косово и Метохија

Кликом на име региона добићете комплетан списак заштићених подручја које могу слати на конкурс.



Спискове заштићених природних добара можеш наћи на сајту vikivolizemlju.rs

Предела изузетних одлика

Велико ратно острво, Авала, Космај

[Предела изузетних одлика Београда]

Резервати природе

Видите списак на [Резервати природе Београда]

Споменици природе

Видите списак на [Споменици природе Београда]

Заштићена станишта

Гљиве на Ади Циганлији

[Заштићена станишта Београда]

У поступку заштите

Бојчинска шума, Топчидерски парк















[У поступку заштите]

Остали региони: Војводина, Шумадија и западна Србија, Јужна и источна Србија, Косово и Метохија



Пример једног списка споменика природе

Споменици природе [\[уреди | уреди извор \]](#)

ИД	Слика	Назив	Локација	Место
СП001		Споменик природе Академски парк у Београду	 44.8195349°N 20.4578655°E	Београд
СП002		Споменик природе Арборетум Шумарског факултета	 44.7822767°N 20.4233132°E	Београд
СП003		Споменик природе Бањичка шума	 44.7662308°N 20.4743997°E	Београд
СП004		Споменик природе Бојчинска шума	 44.7429974°N 20.1383686°E	Београд
СП005		Споменик природе Ботаничка башта Јевремовац	 44.8160159°N 20.4732363°E	Београд
СП006		Споменик природе Буква на Дедињу	 44.7854639°N 20.4495311°E	Београд
СП007		Споменик природе Гинко на Врачару	 44.7996586°N 20.4651501°E	Београд

Употребу шаблона можеш видети [овде](#)

Документација [види](#) • [уреди](#) • [историја](#) • [освежи](#)

This documentation is transcluded from Template:Wle17rs/doc.

Опис [\[уреди\]](#)

Употреба шаблона за ВВЗ 2017. Србија: Убаците шаблон у поље **Опис**, заједно са кратким описом, приликом отпремања ваше фотографије. Списак идентификационих бројева (шифра, ИД), налази се на порталу [ВВЗ на Википедији на српском језику](#).

(Користите ћирилична слова за унос шифара како би оне биле препознате)

- НП - национални парк
- ПИО - предео изузетних одлика
- ПП - парк природе
- РП - резерват природе
- СП - споменик природе
- ЗС - заштићено станиште
- МПС - меморијални природни споменик

Пример [\[уреди\]](#)

- Објашњење: Први део је увек исти и њега не треба мењати или брисати (**wle17rs**), након усправне црте следи шифра заштићеног добра, њу можете копирати или преписати из списка са портала на Википедији.
- **Употреба:** {{wle17rs|ПП03}} (пример употребе)

Контакт:

- Више информација о правилима, наградама и трајању такмичења потражи на страници wle.wikimedia.rs
- За све недоумице, питања и предлоге, контактирај нас на:
wle@vikimedija.org

или преко фејсбук стране:

<https://www.facebook.com/wleserbia>

Срећно!



ВИКИВОЛИ
ЗЕМЉУ



ВИКИМЕДИЈА
СРБИЈЕ

Autor: Miroslav Loci

