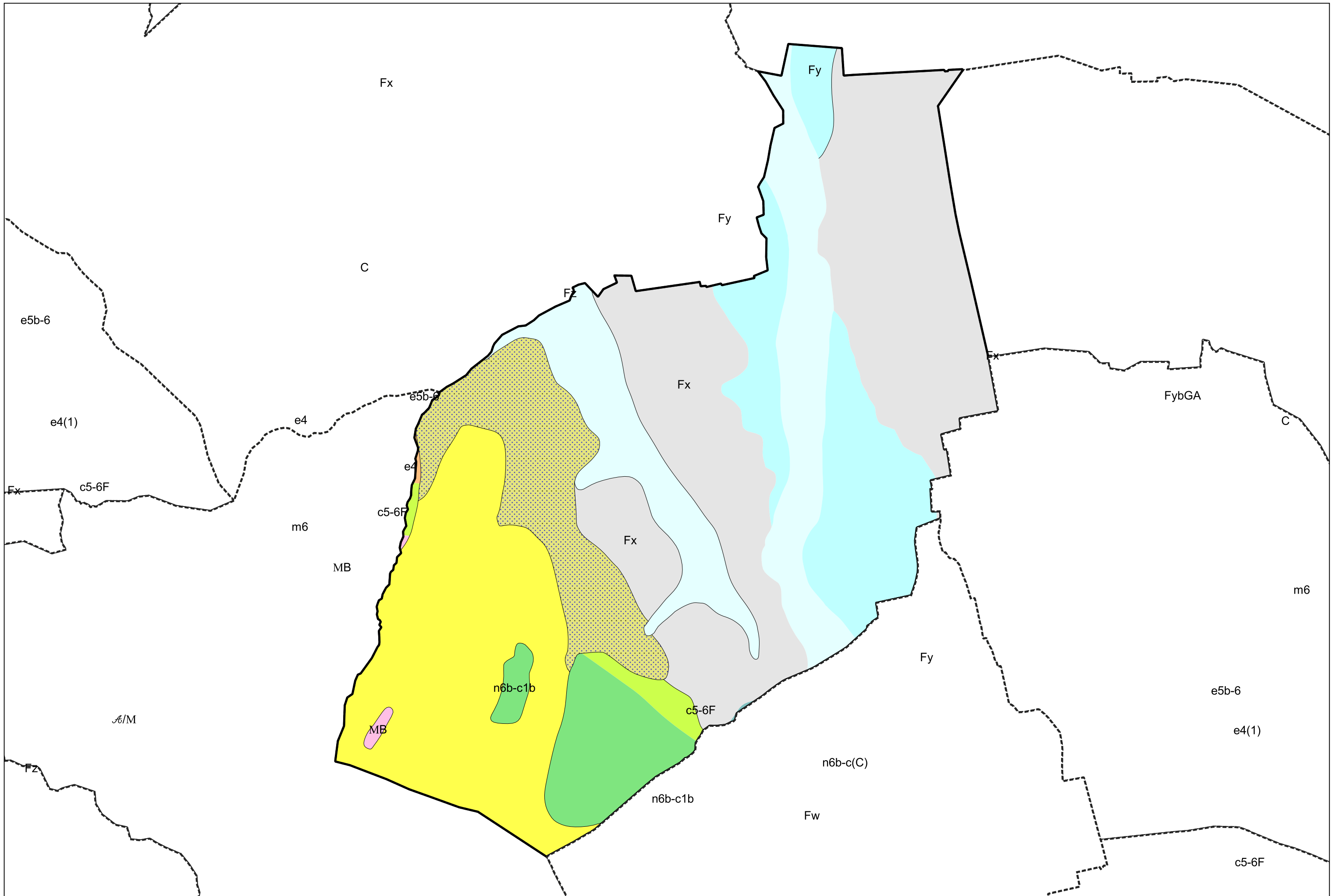












Carte géologique des sols de la commune de Arcizac-Adour



Légende la la carte géologique de la commune de Arcizac-Adour

	C, Colluvions, dépôts de pente indifférenciés - 5
	Fz, Alluvions fluviales actuelles et subactuelles - 13
	Fy, Alluvions du stade du retrait glaciaire - 14
	Fx, Alluvions anciennes du Riss - 17
	Fw, Alluvions anciennes du Mindel - 19
	m6, Pontien : Argiles à galets et graviers, sables - 50
	e4, Yprésien supérieur : Sables, marnes et calcaires à nummulites - 69
	c5-6F, Campanien - Maastrichtien : Flysch marneux - 79
	n6b-c1b, Albien moyen - Cénomanién moyen : Flysch noir ardoisier de Bigorre (ouest de l' Adour) - 106
	MB, Migmatites : schistes, micaschistes, gneiss, granites et pegmatites d' Argelès-Castillon, Bagnères-Pouzac, Loucrup-Julos-Layrisse - 306

