皇朝輿地全圖

八冊

特7
673

国立国会図書館　タイトル『皇朝壹統輿地全圖』　請求記号 特7-673

特7-673

伊藤博文蔵書印

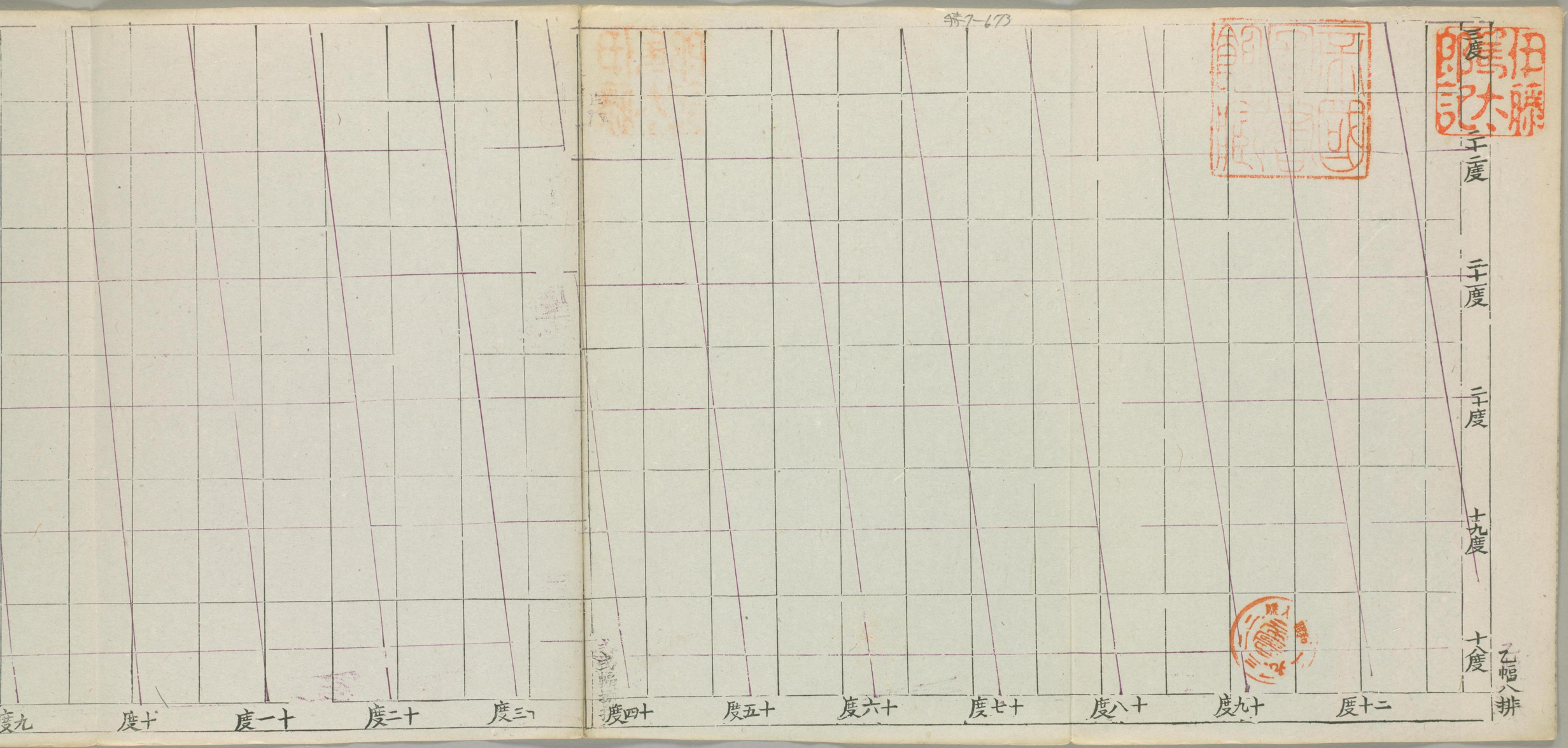

国立国会図書館　タイトル『皇朝壹統輿地全圖』　請求記号 特7-673

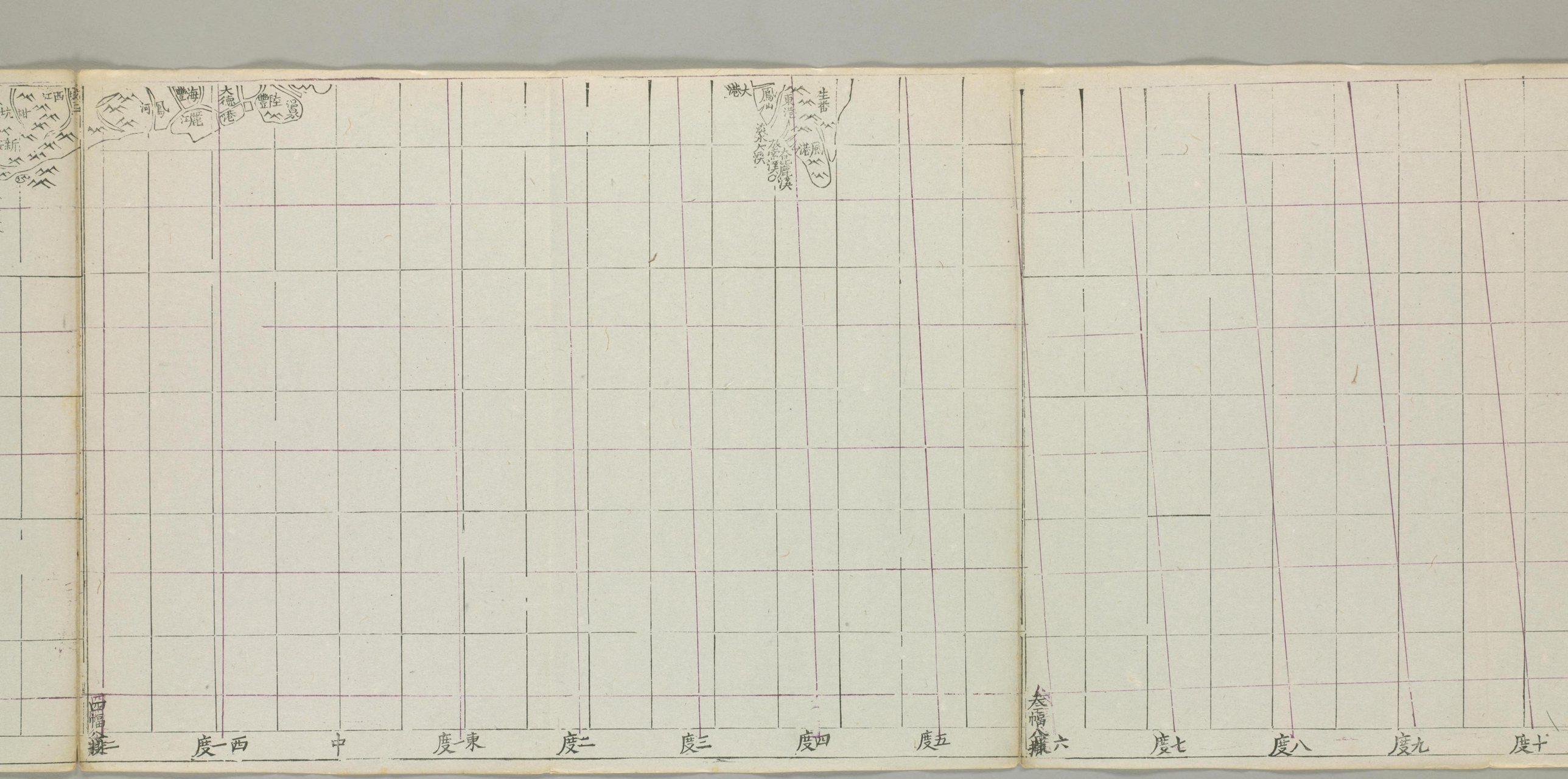

国立国会図書館　タイトル『皇朝壹統輿地全圖』　請求記号 特7-673

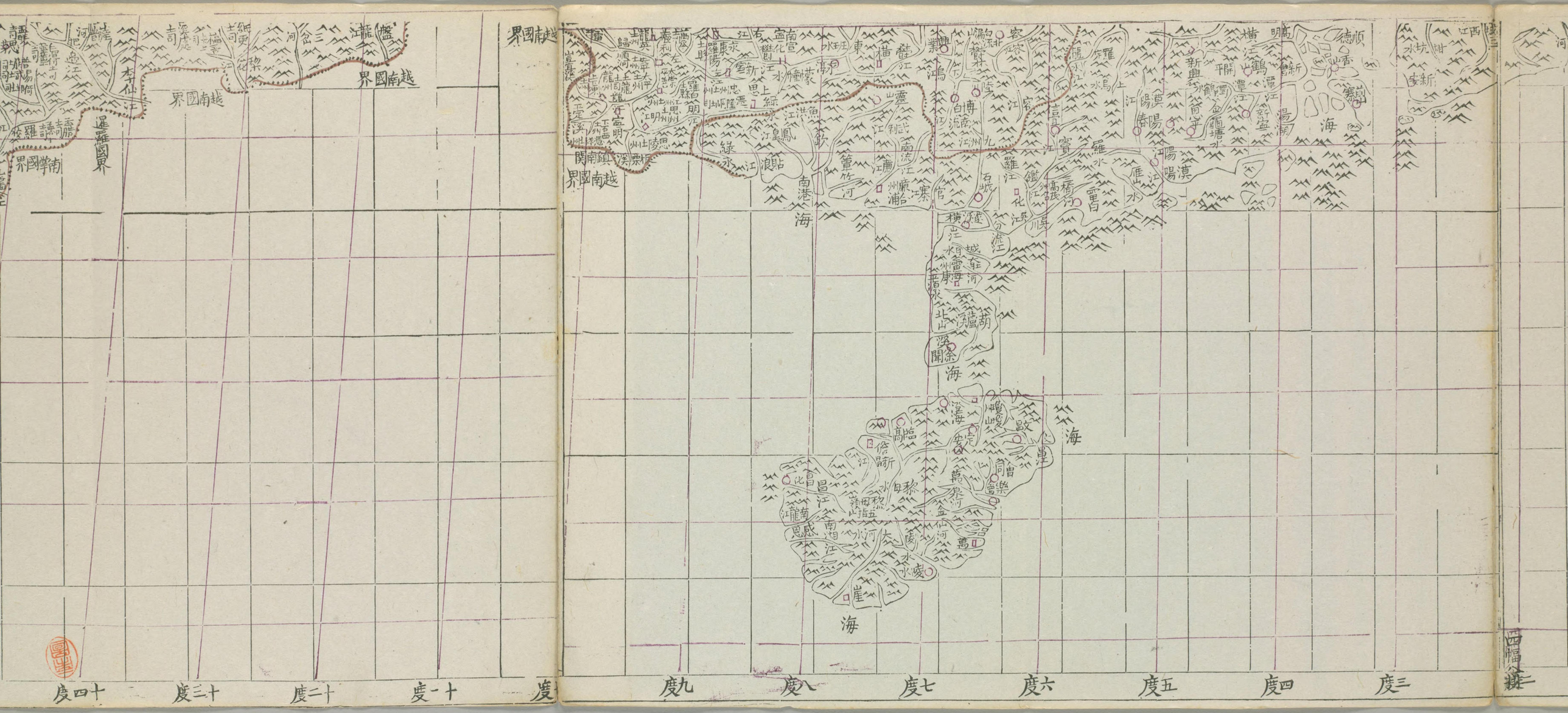

国立国会図書館　タイトル『皇朝壹統輿地全圖』　請求記号 特7-673

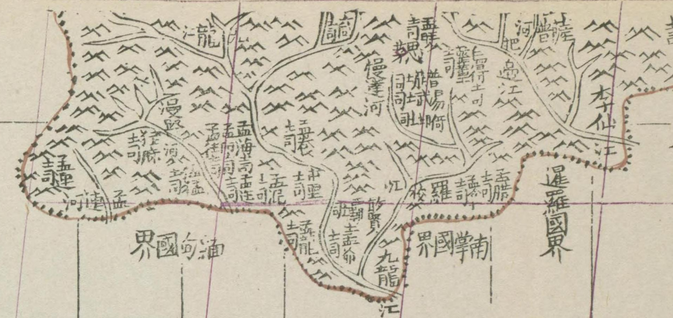
緬甸國界
南掌國界
暹羅國界
九龍江
麗江
普洱
猛養河
猛遮河
猛賓河
猛撒
猛烏
猛猛
猛連
猛定
猛董
猛班
猛崖
猛卯
猛緬
猛密
猛拱
猛養
猛板
猛艮
猛戛
猛育

度六十三　度五十三　度四十三　度三十三　度二十三　度一十三　度十三　度九十二　度八十二　度七十二　度六十二　度五十二　度四十二

国立国会図書館　タイトル『皇朝壹統輿地全圖』　請求記号 特7-673

特7
673

三度
二十二度
二十一度
二十度
十九度
十八度

度十四　度十三　度十二　度十一　度十　度九十三　度八十三　度七十三　度六十三　度五十三　度四十三　度三十三　度二十三　度一十三

公輪公輪

国立国会図書館　タイトル『皇朝壹統輿地全圖』　請求記号 特7-673



国立国会図書館　タイトル『皇朝壹統輿地全圖』　請求記号 特7-673