

72
288

地圖專門學士堀内政固君編

新按外國地圖完

大阪府立南師範學校教諭入保田貞則君校閱

021987-000-3

72-288

新按外國地圖

堀内 政固 / 編

M28

ADA-0245

|||||


72
288

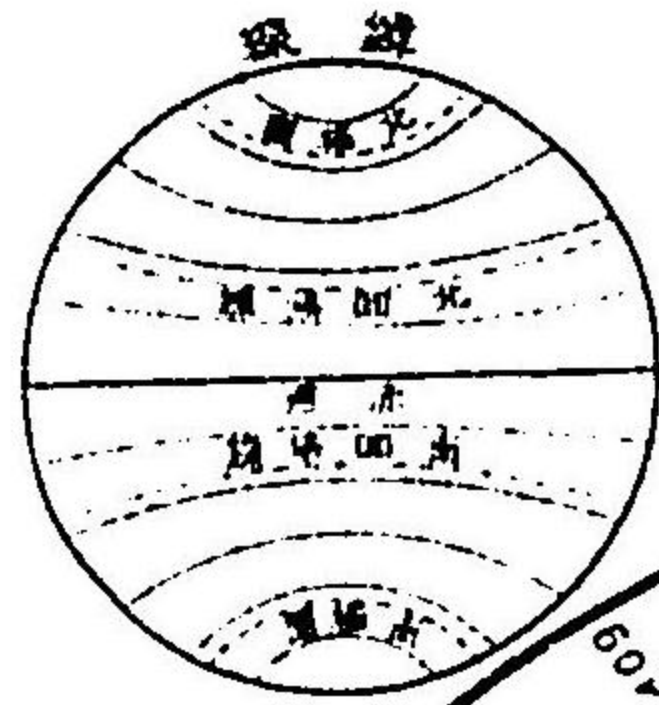
地圖專門學士堀内政固君編

新按外國地圖 完

大阪府尋常師範學校教諭久保田貞則君校閱



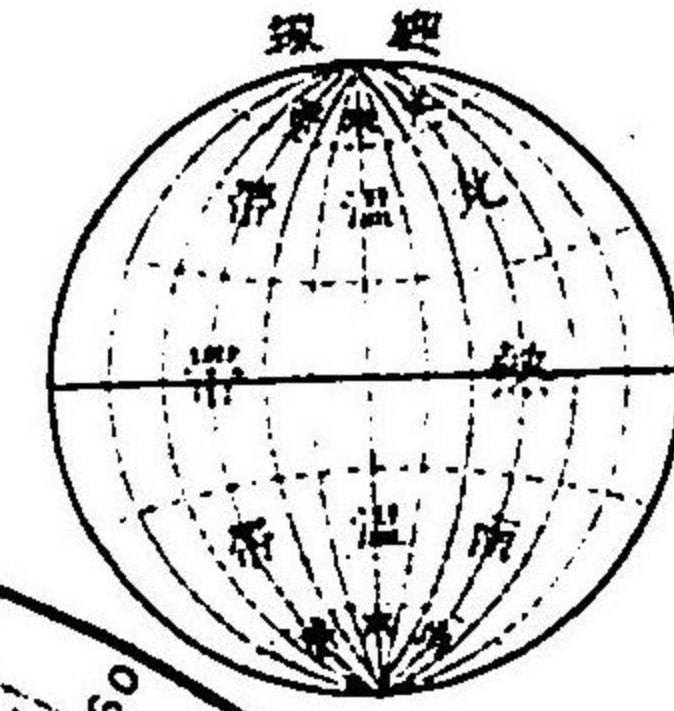




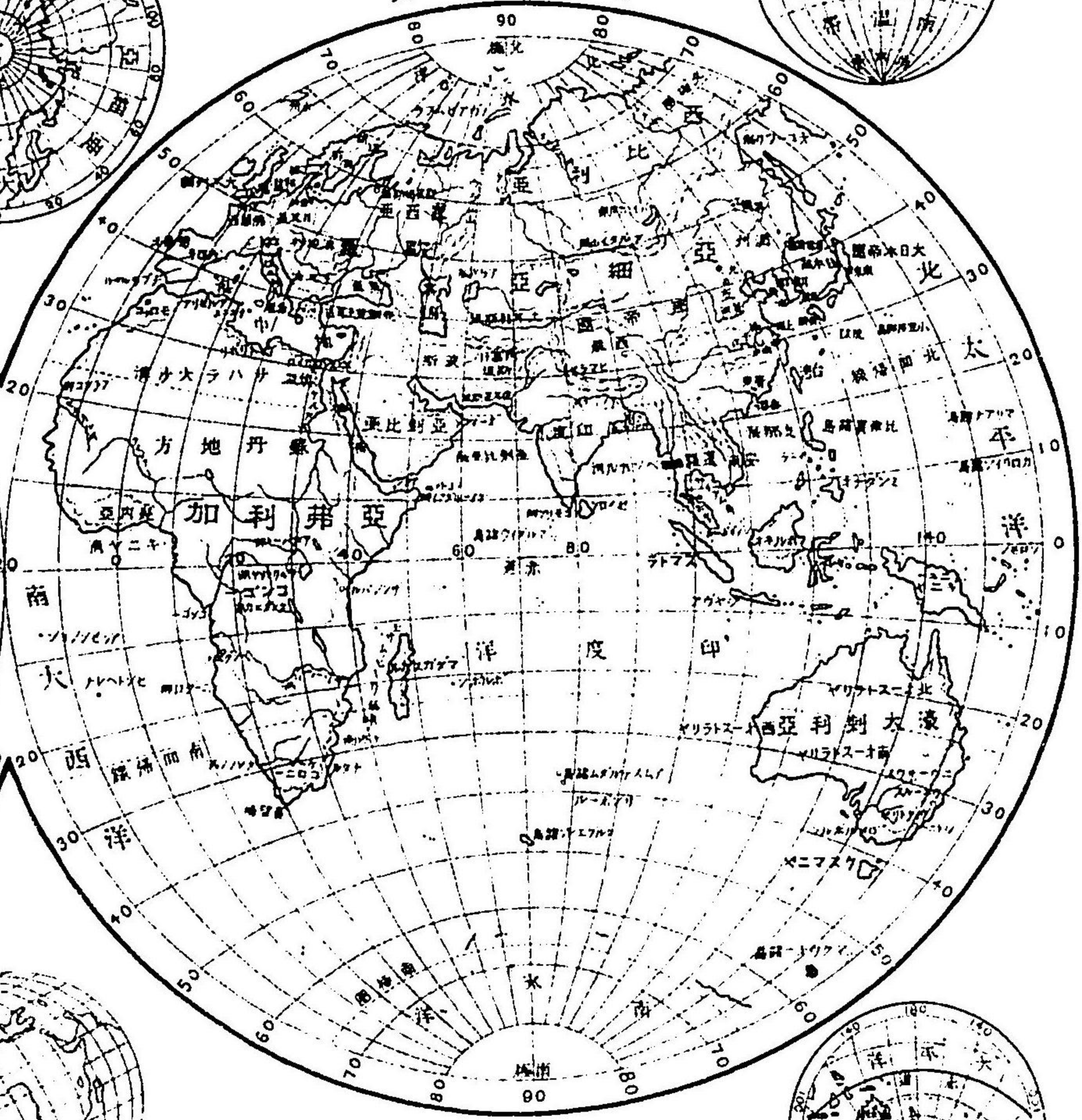
球半西



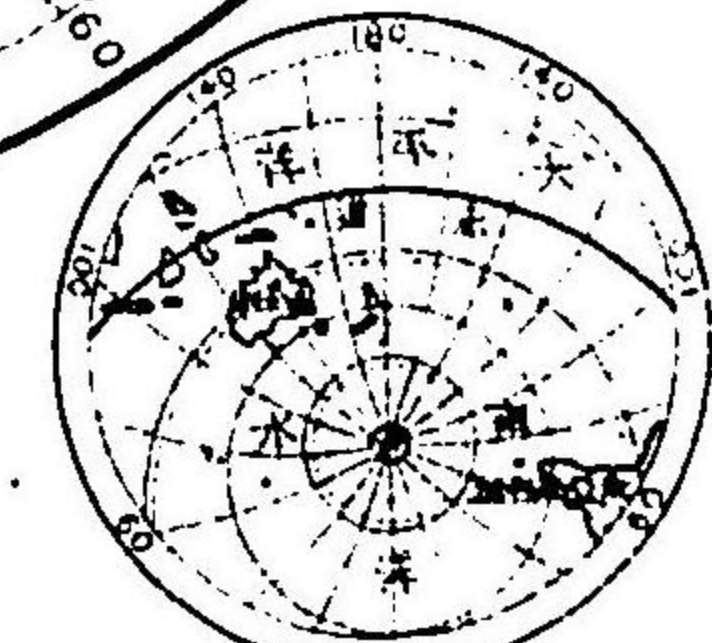
方位極北




球半東



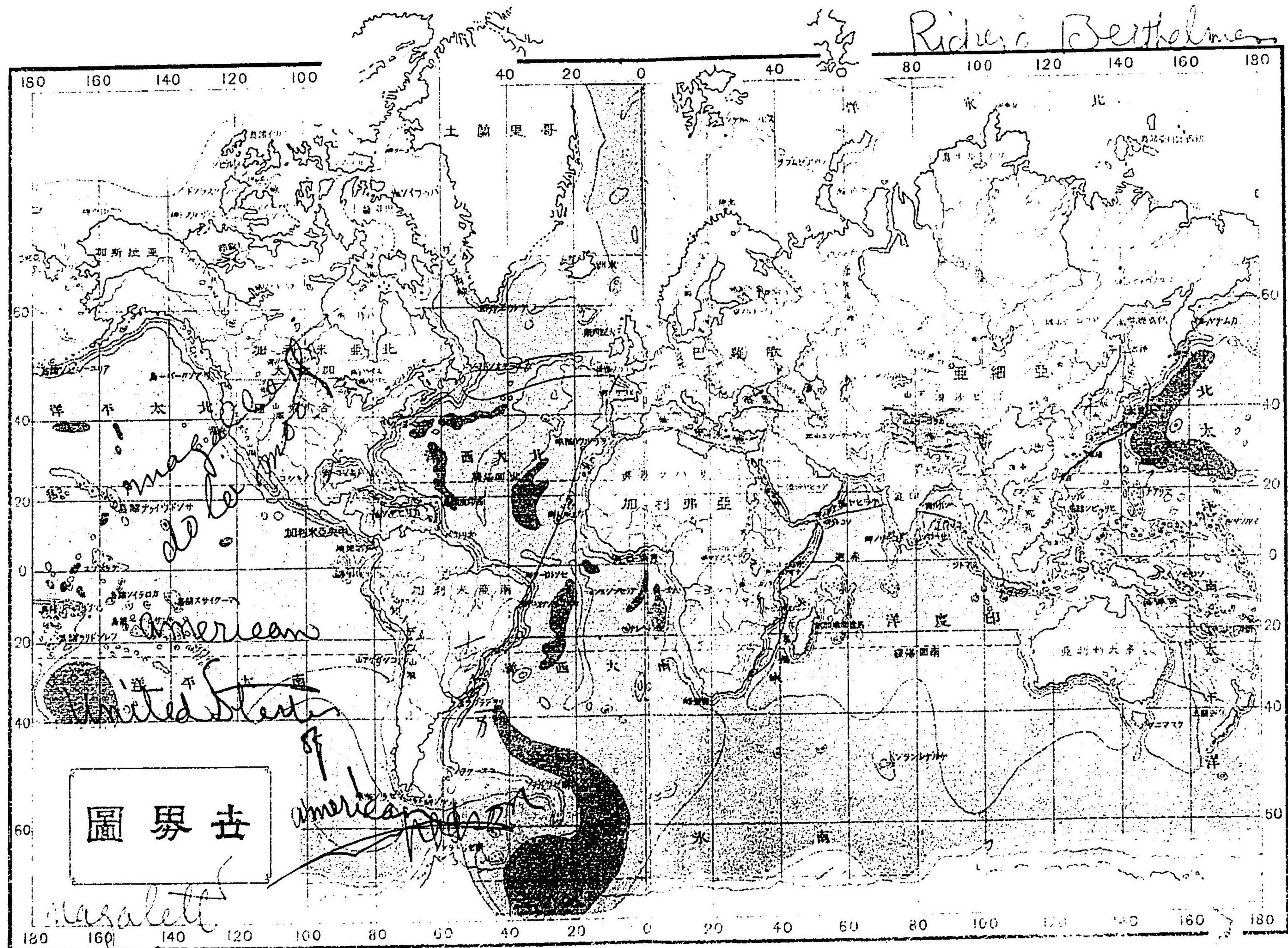
球半東



球半東




Ridder's Bertholme

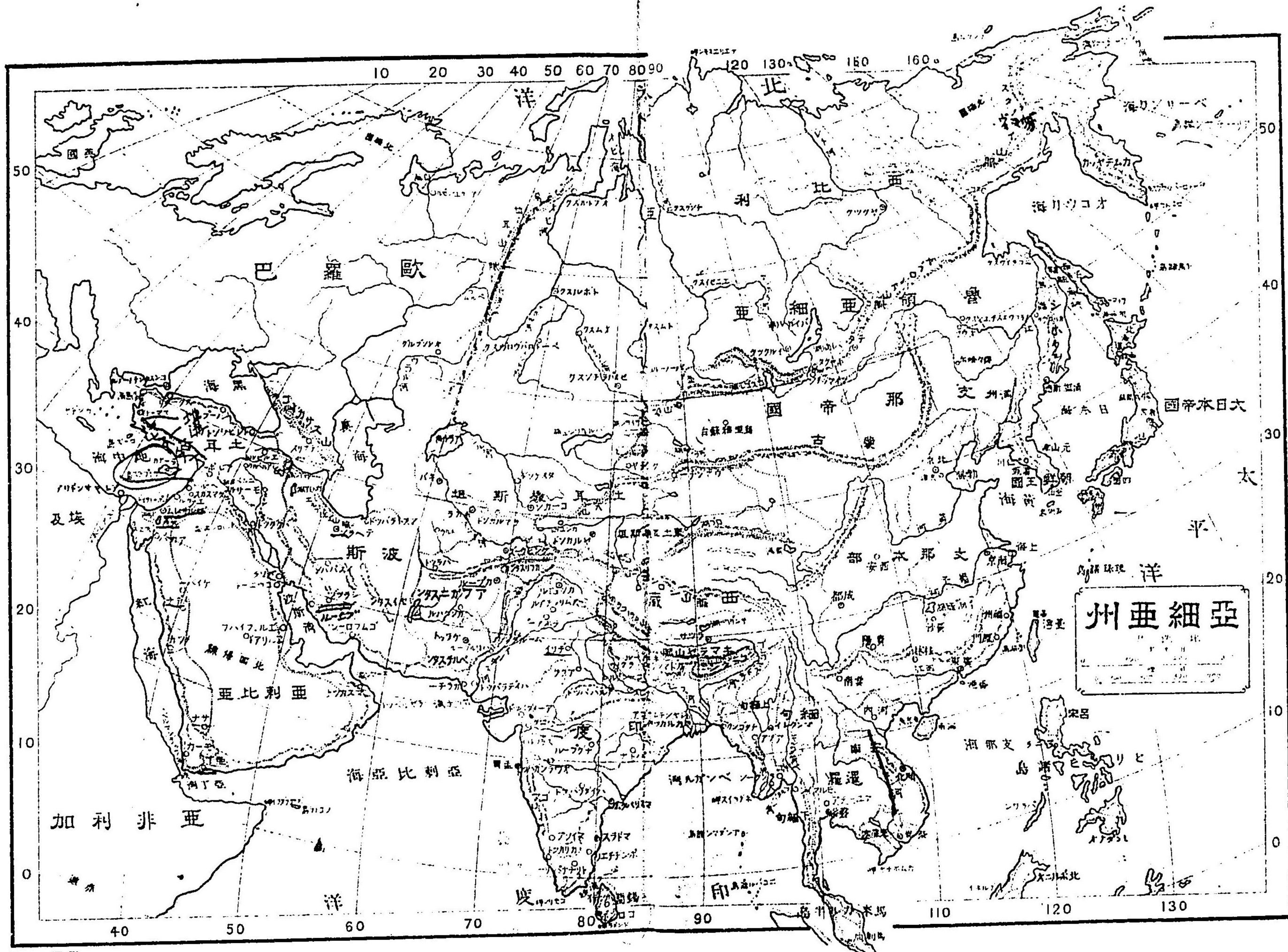


世界圖


marakett

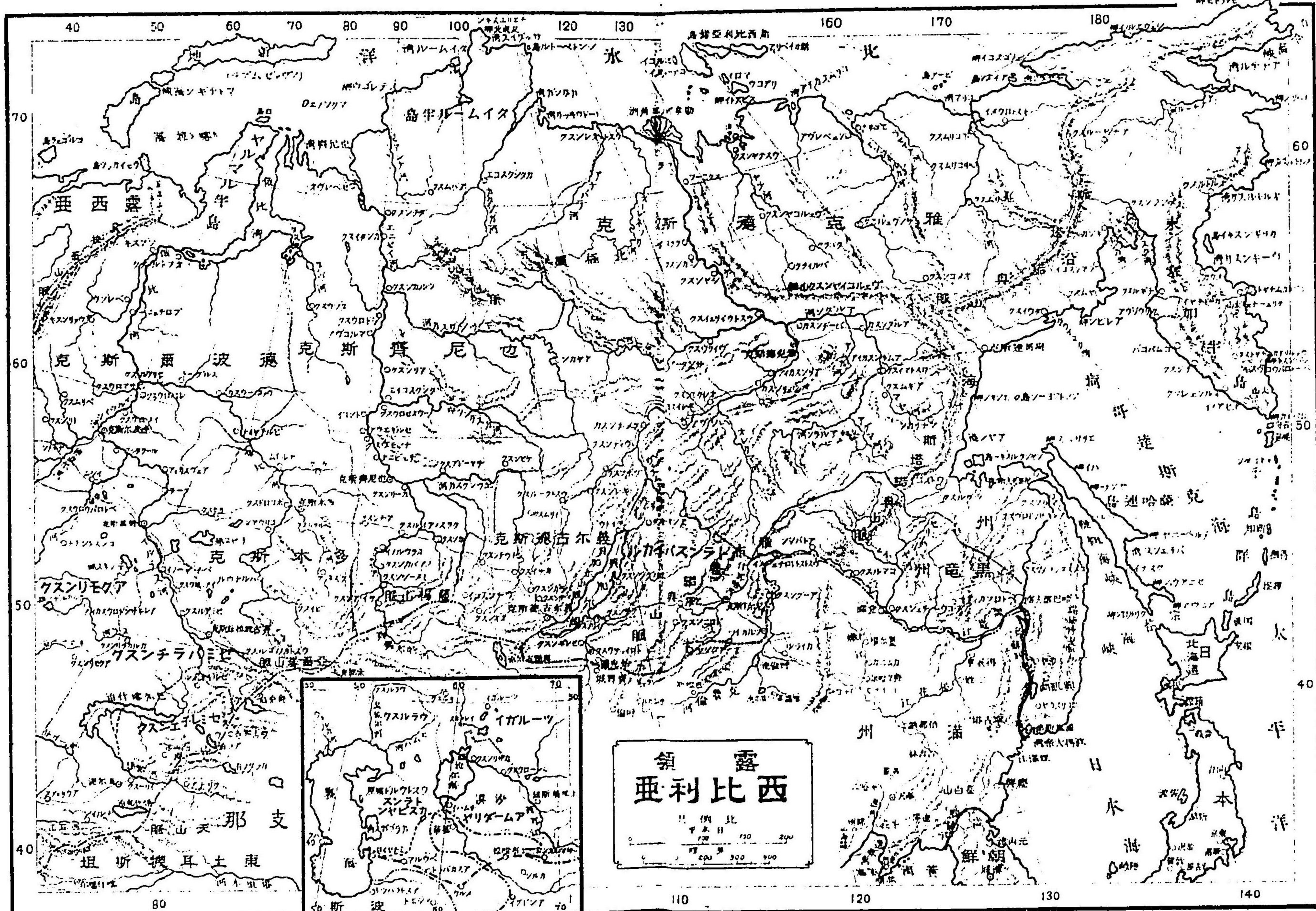
magl mag mag





亞細亞細州






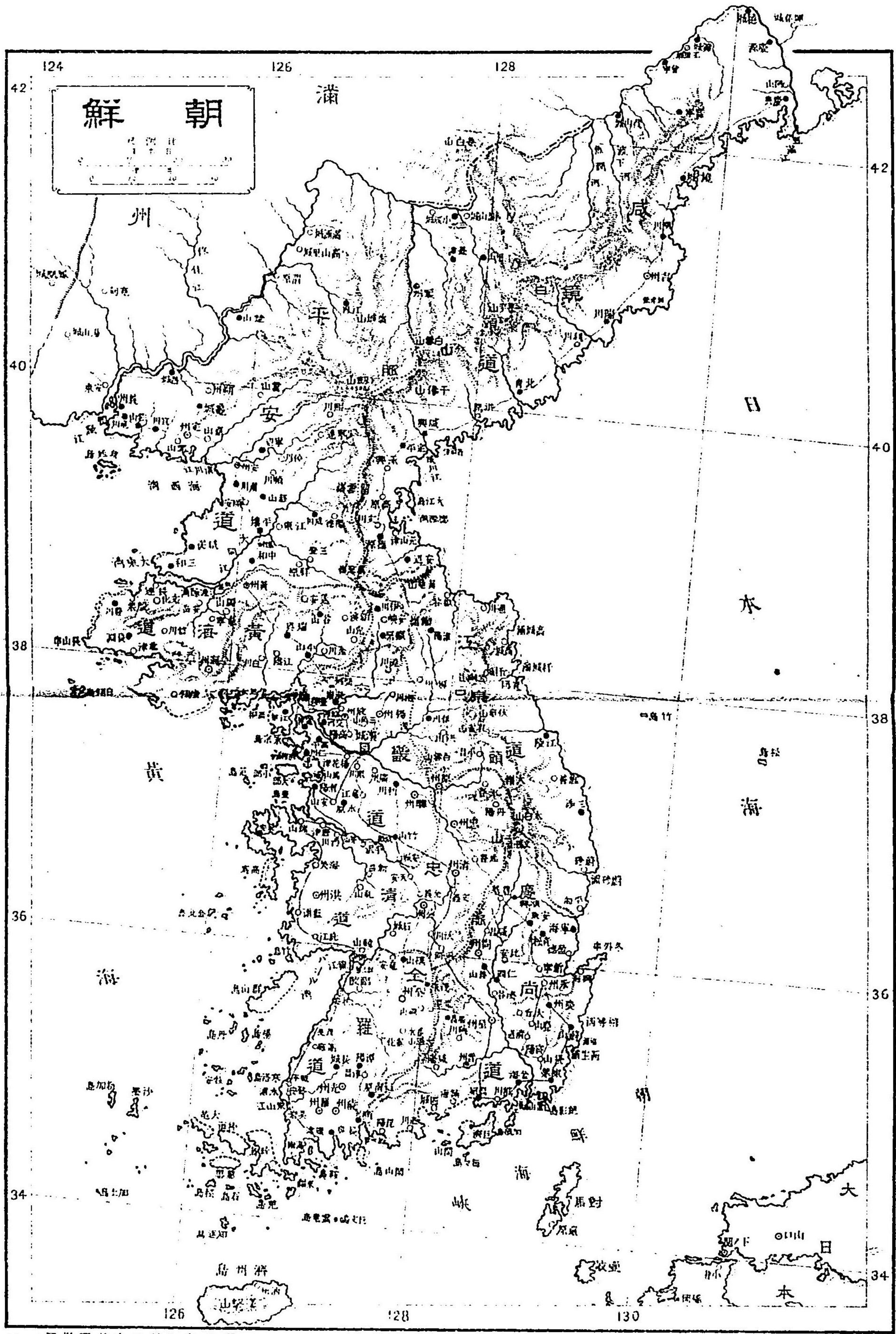
領 露
亞 利 比 西

比例尺
1:100,000


0 100 200 300 400 500

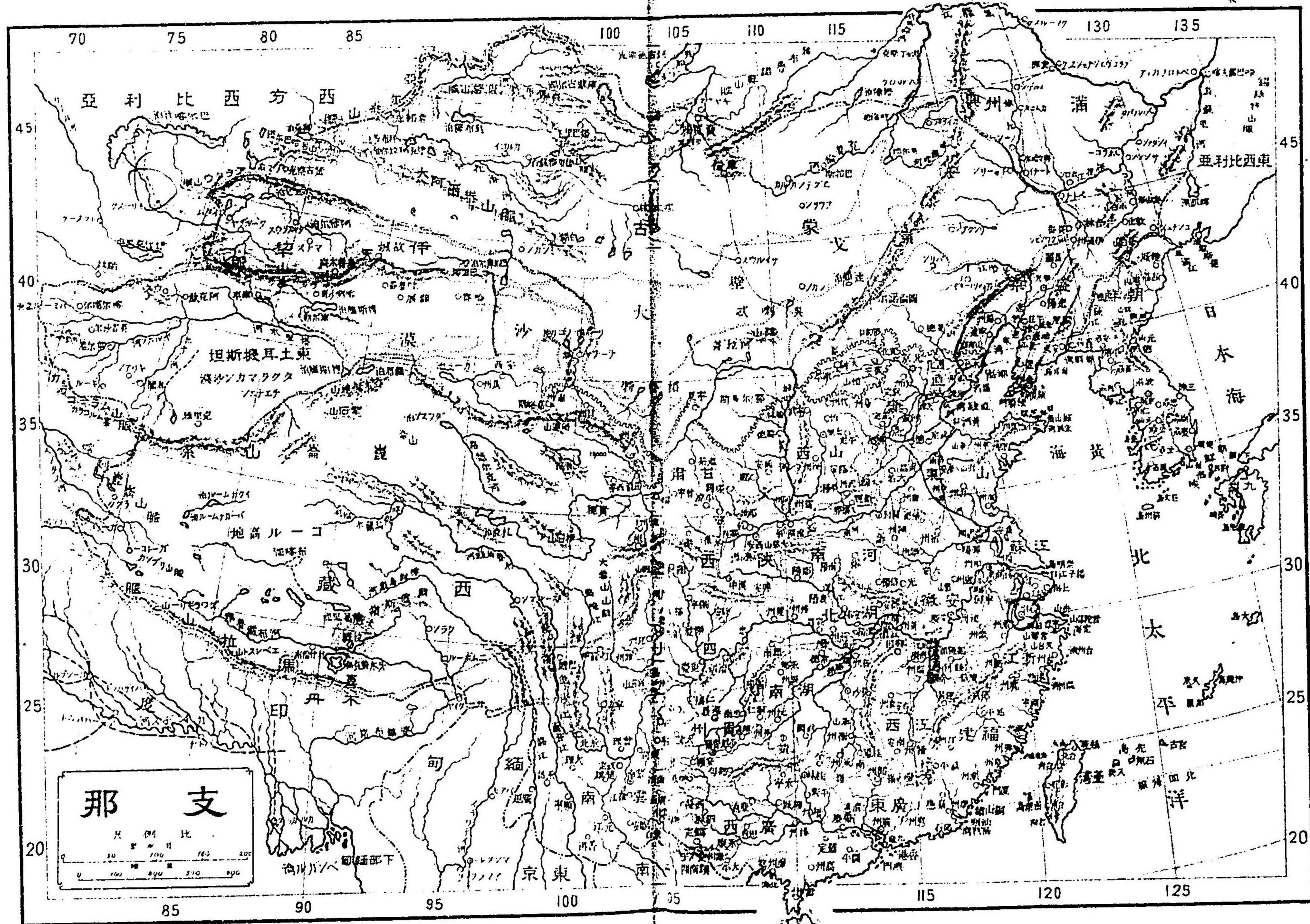
— 國界 — 鐵道





一 國界 日 首 府 道 州 府 縣 府 邑 里 洞






那 支

尺 碼 比

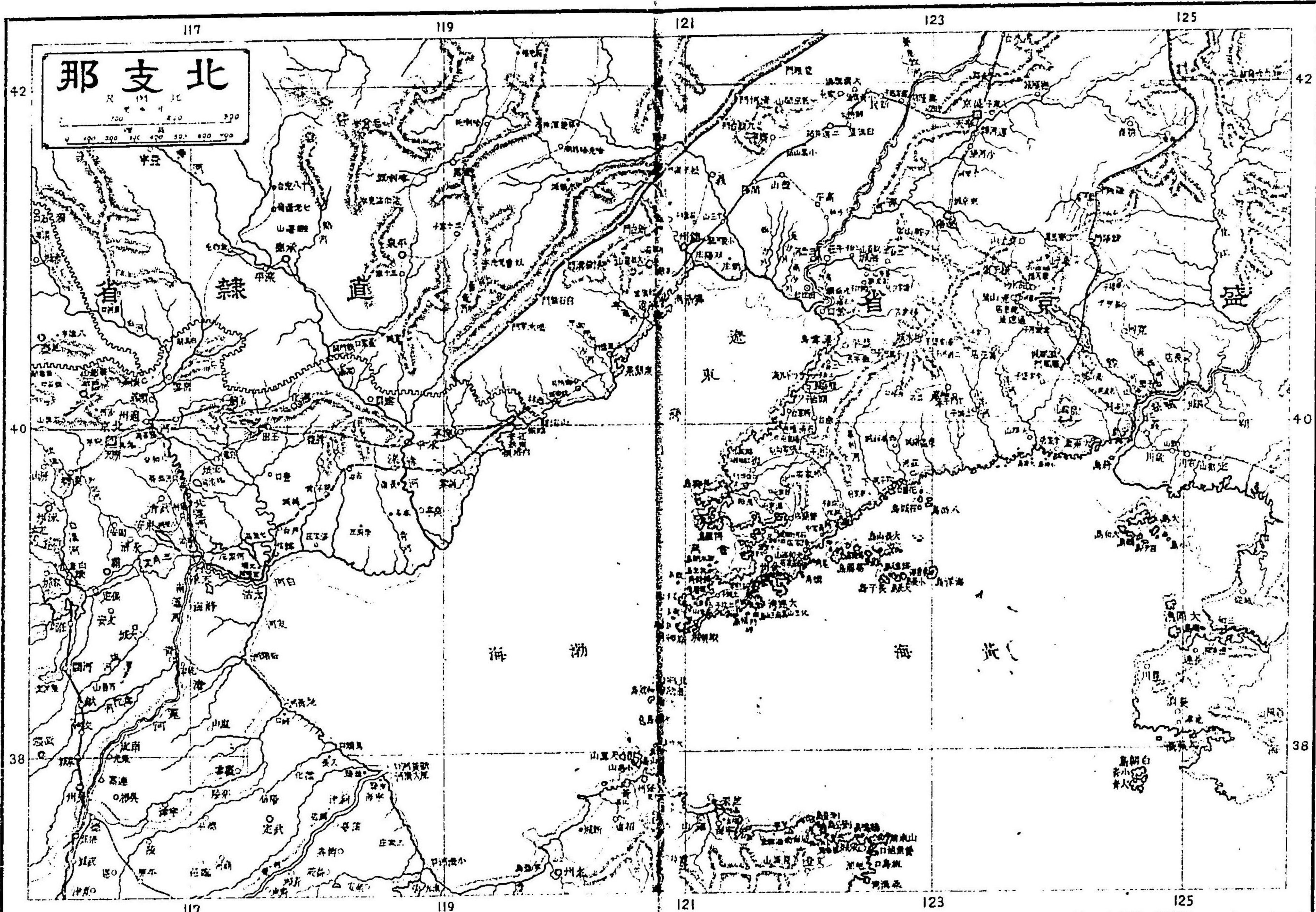
0 100 200 300 400 500

0 100 200 300 400 500


—— 國界 —— 鐵道 —— 河流

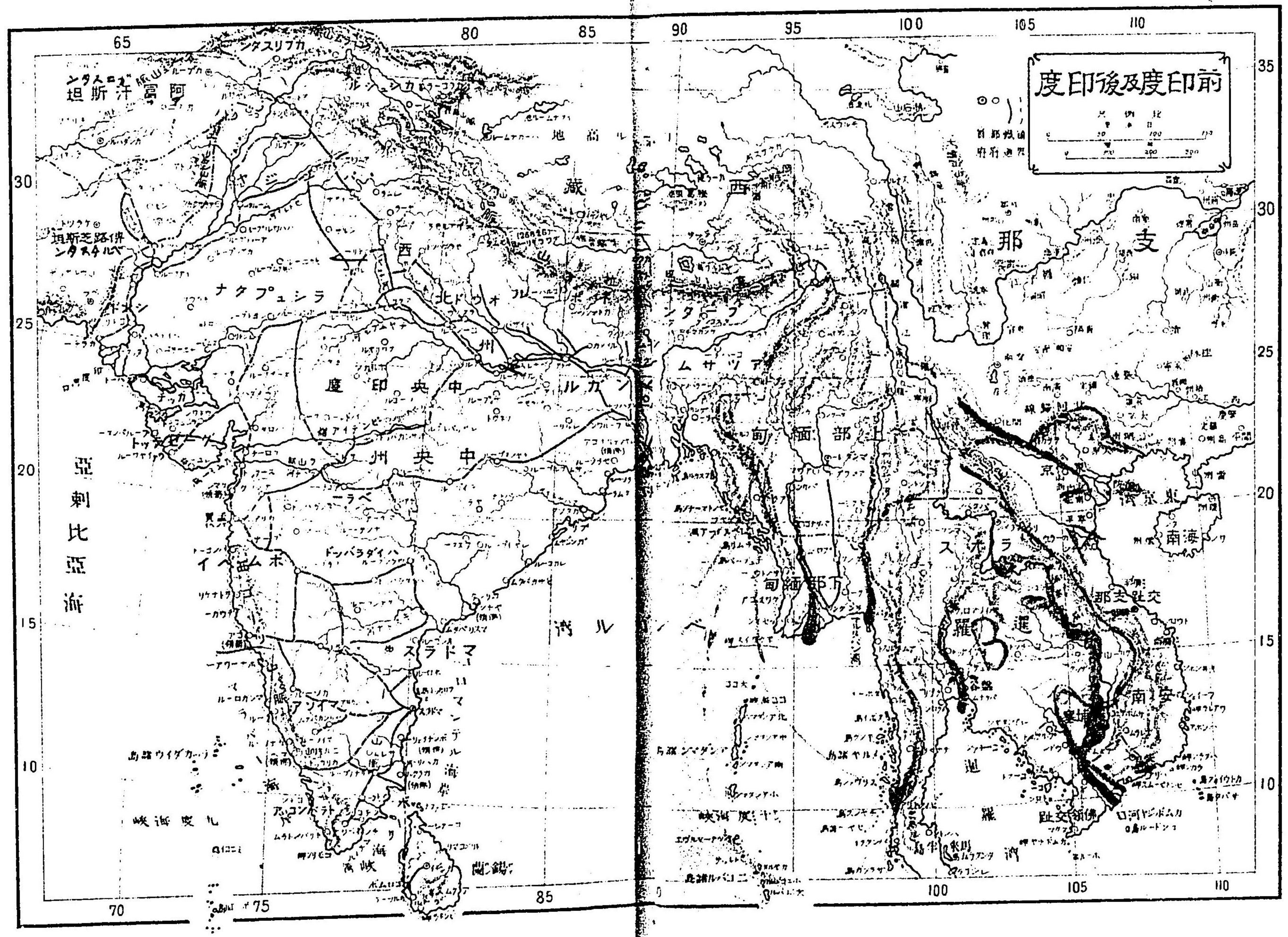


北支那



— 國界 — 鐵道 — 道路





前印度及後印度

○ ○ 省界
○ ○ 府界

比例尺
0 50 100 150 200 250 300

アフガニスタン
アフガニスタン

アフガニスタン
アフガニスタン

アラビア海

70

75

85

100

105

110

30

25

20

15

10

35

30

25

20

15

10

80

85


90

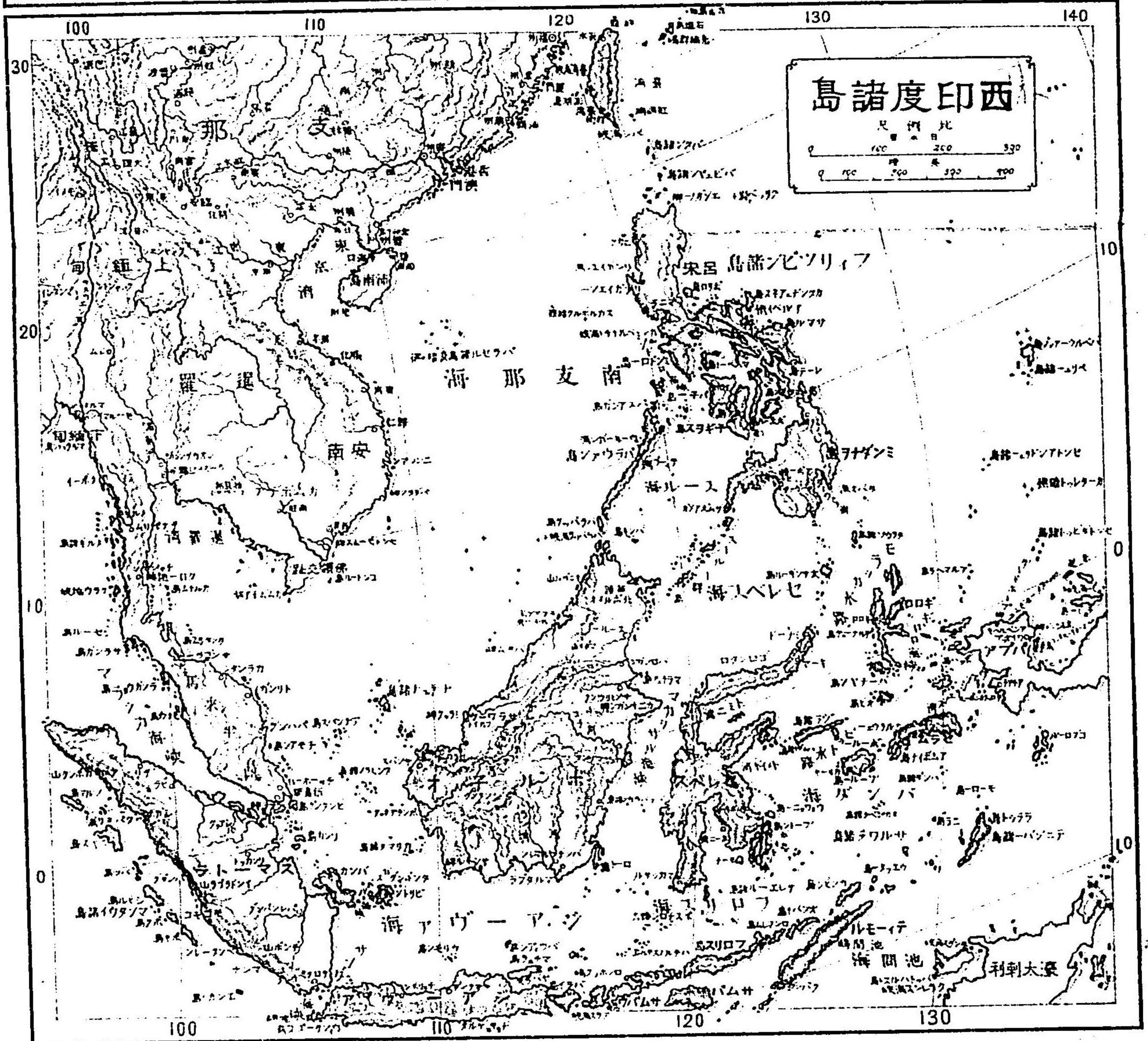
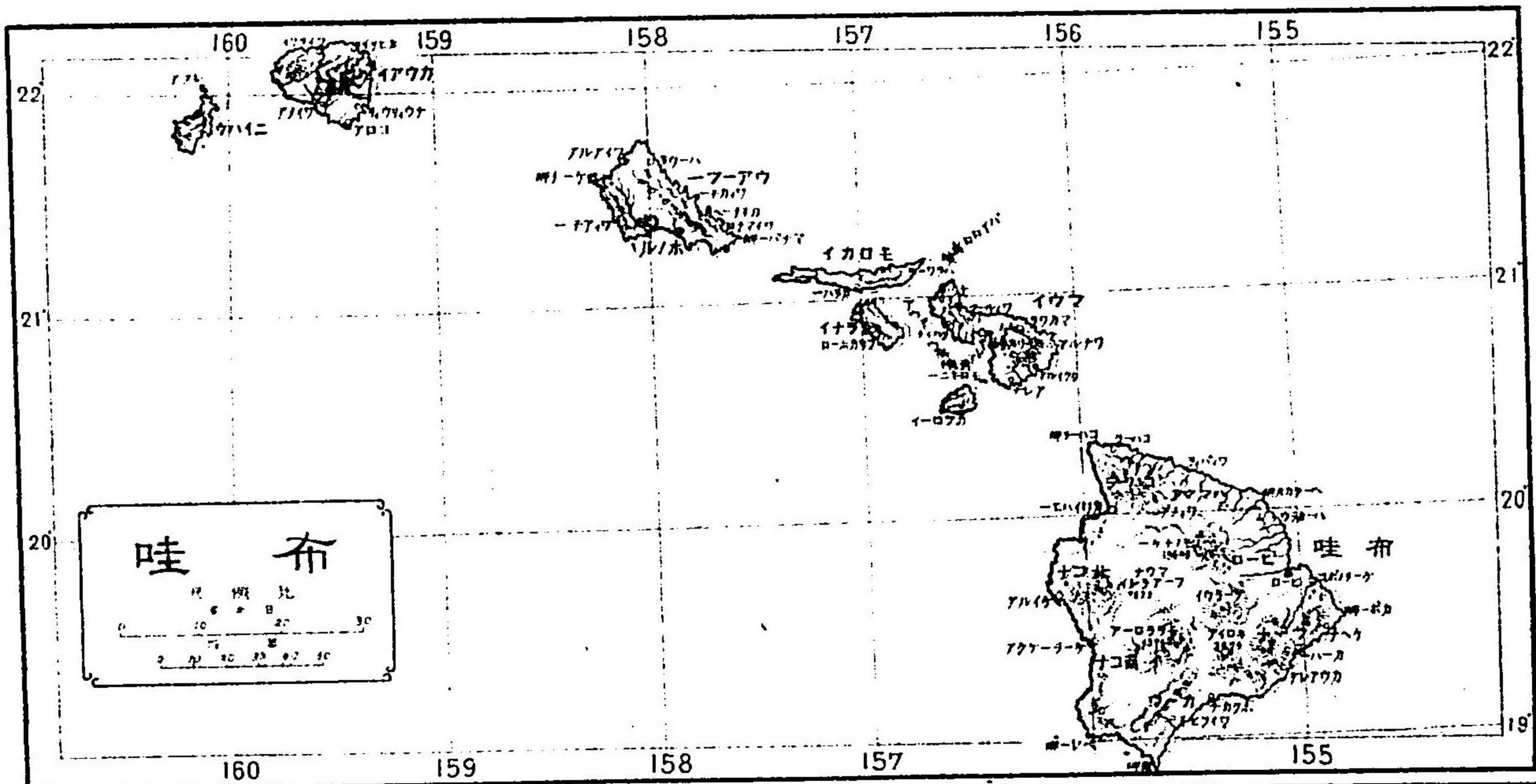
95

100


105

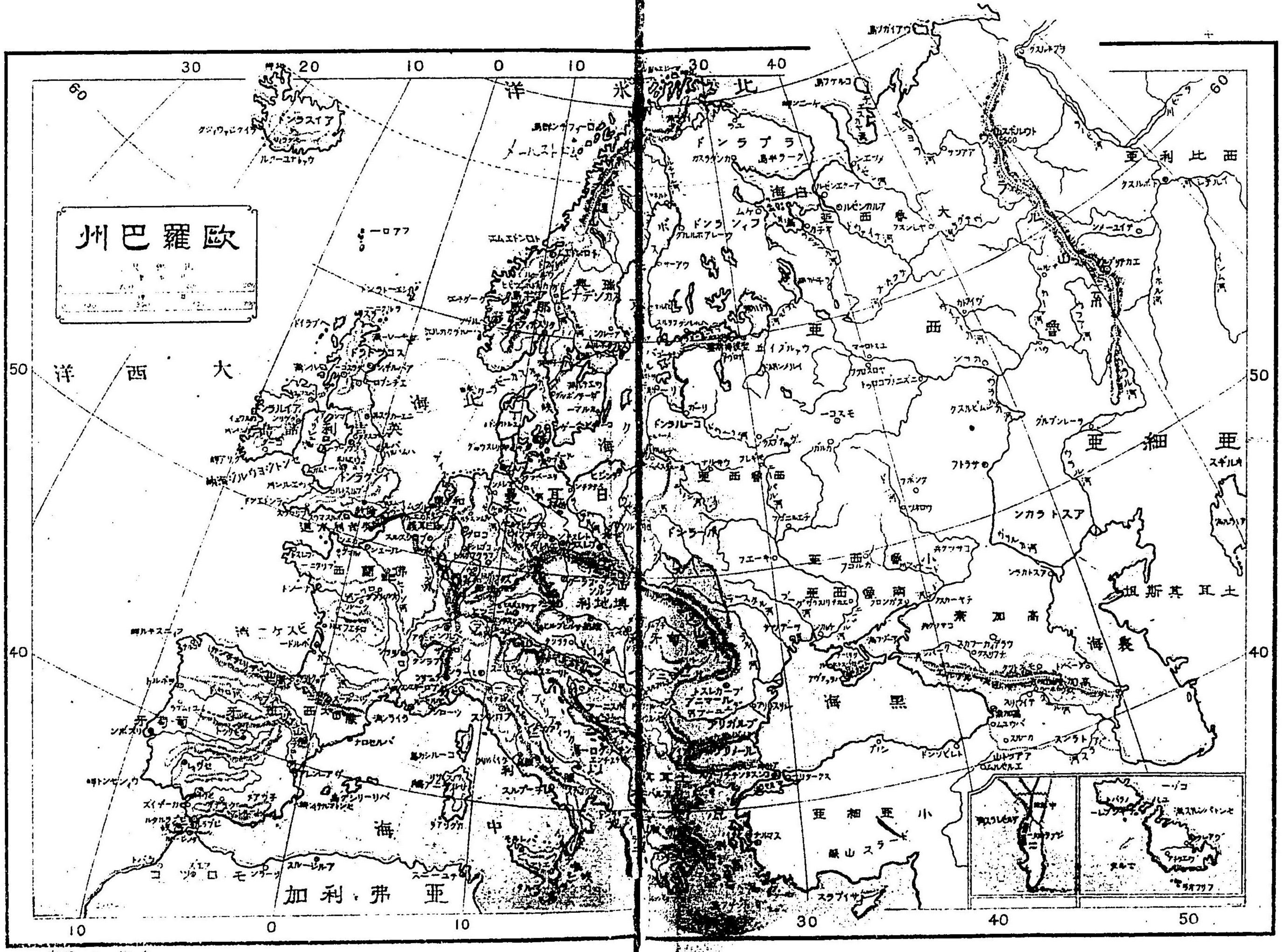
110



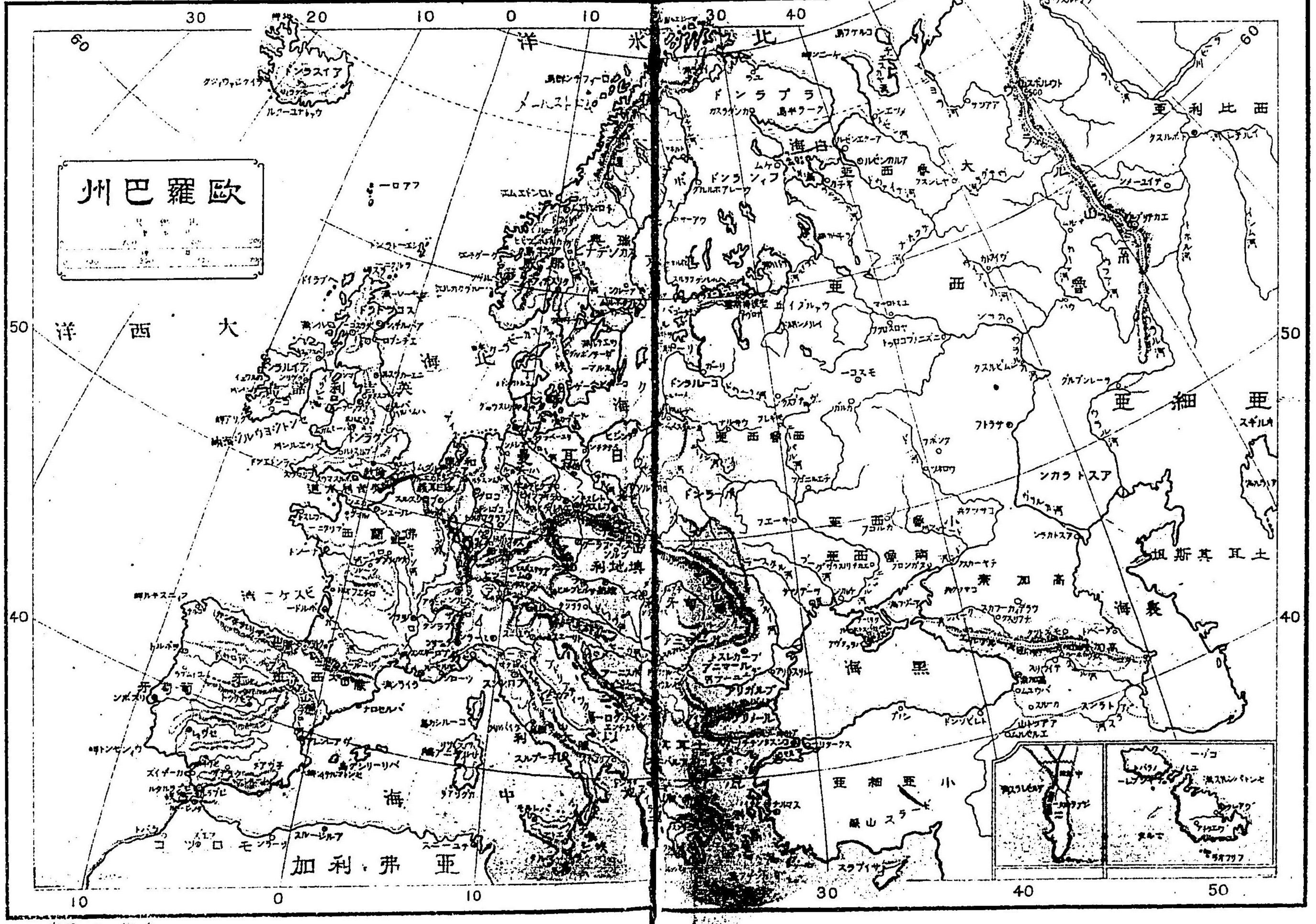


同表




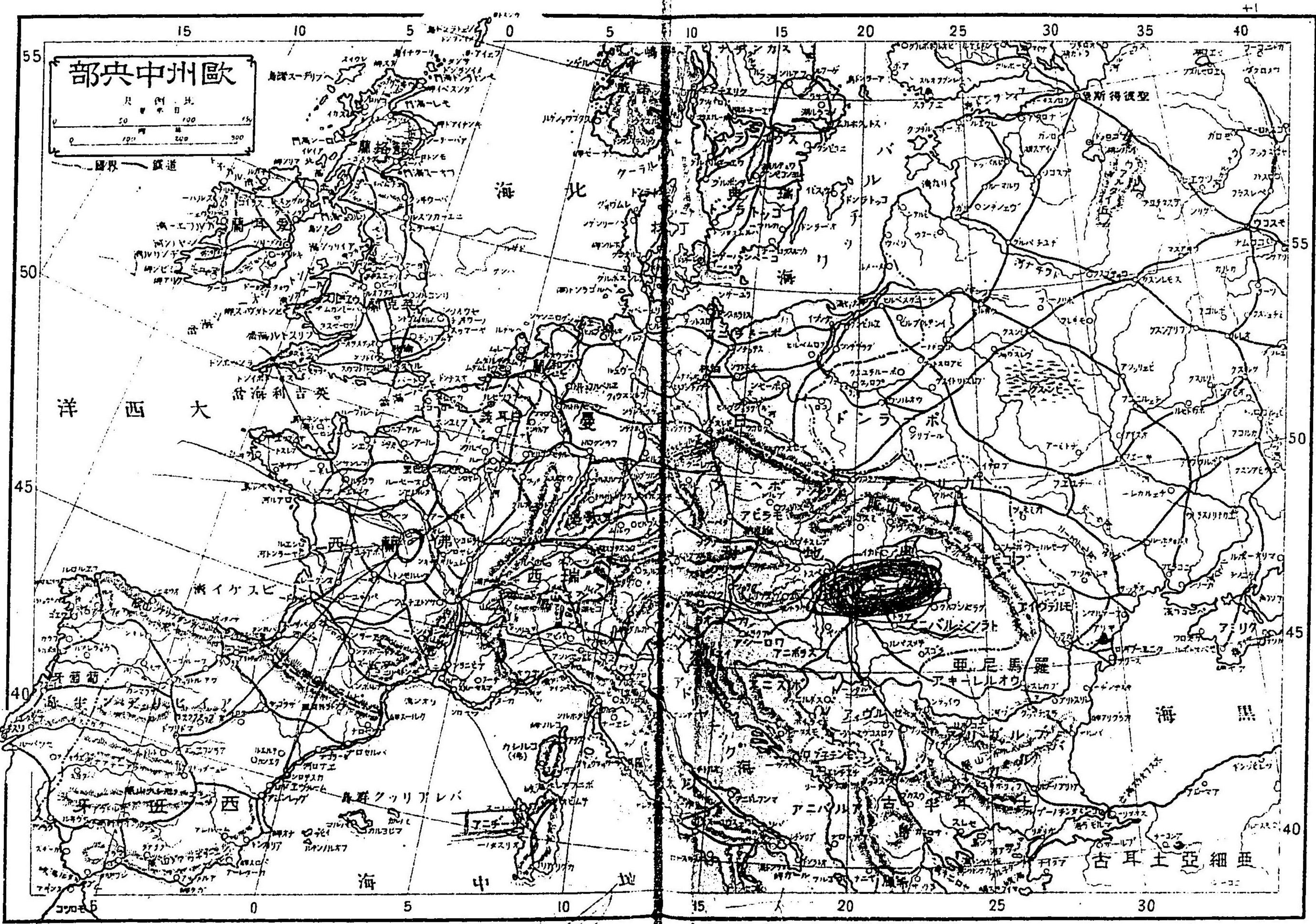


州巴羅歐



州亞細亞





部央中州歐

尺 例 比
0 50 100 150
0 100 200 300

— 國界 — 鐵道


洋 西 大

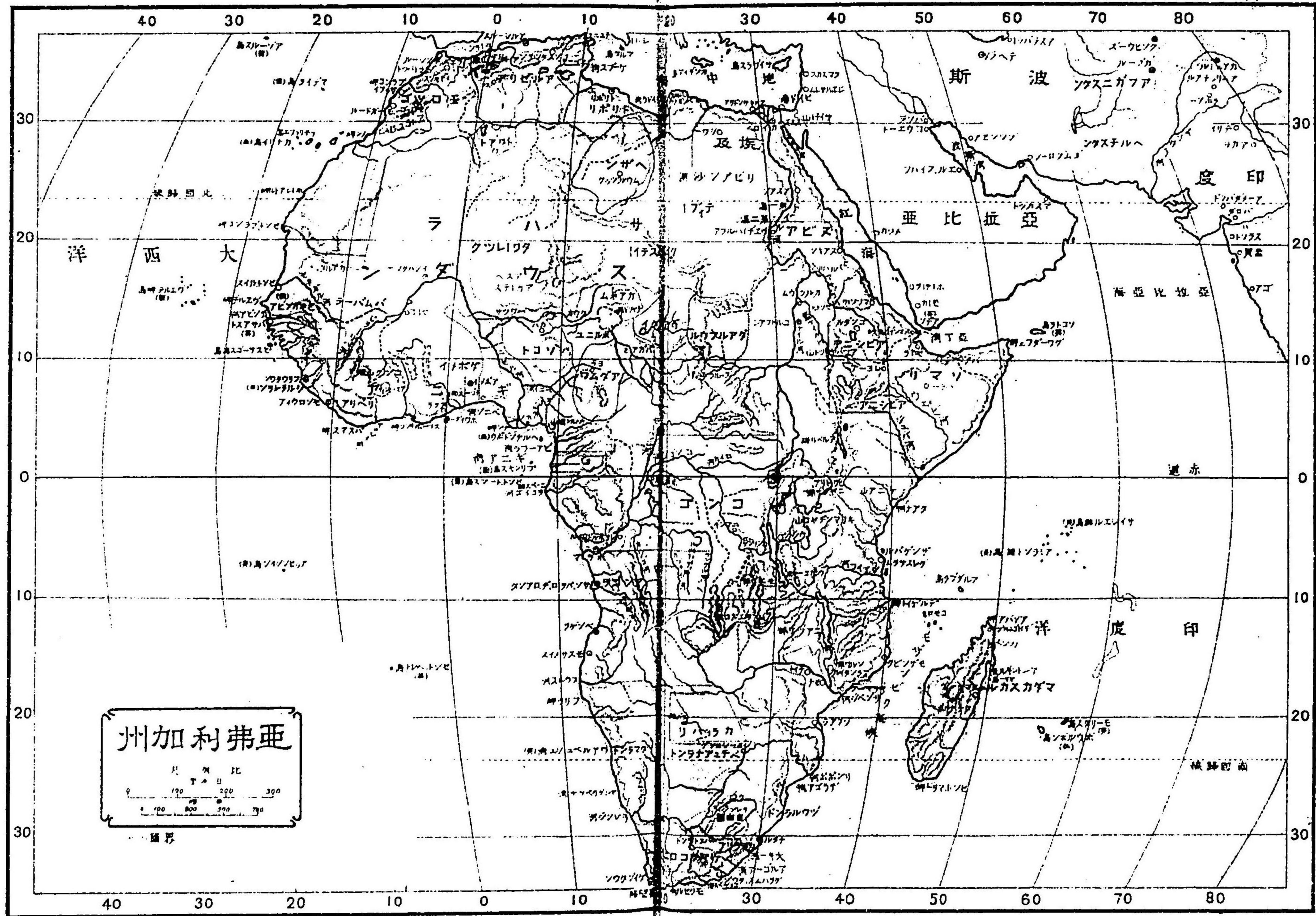
海 北


海 黑

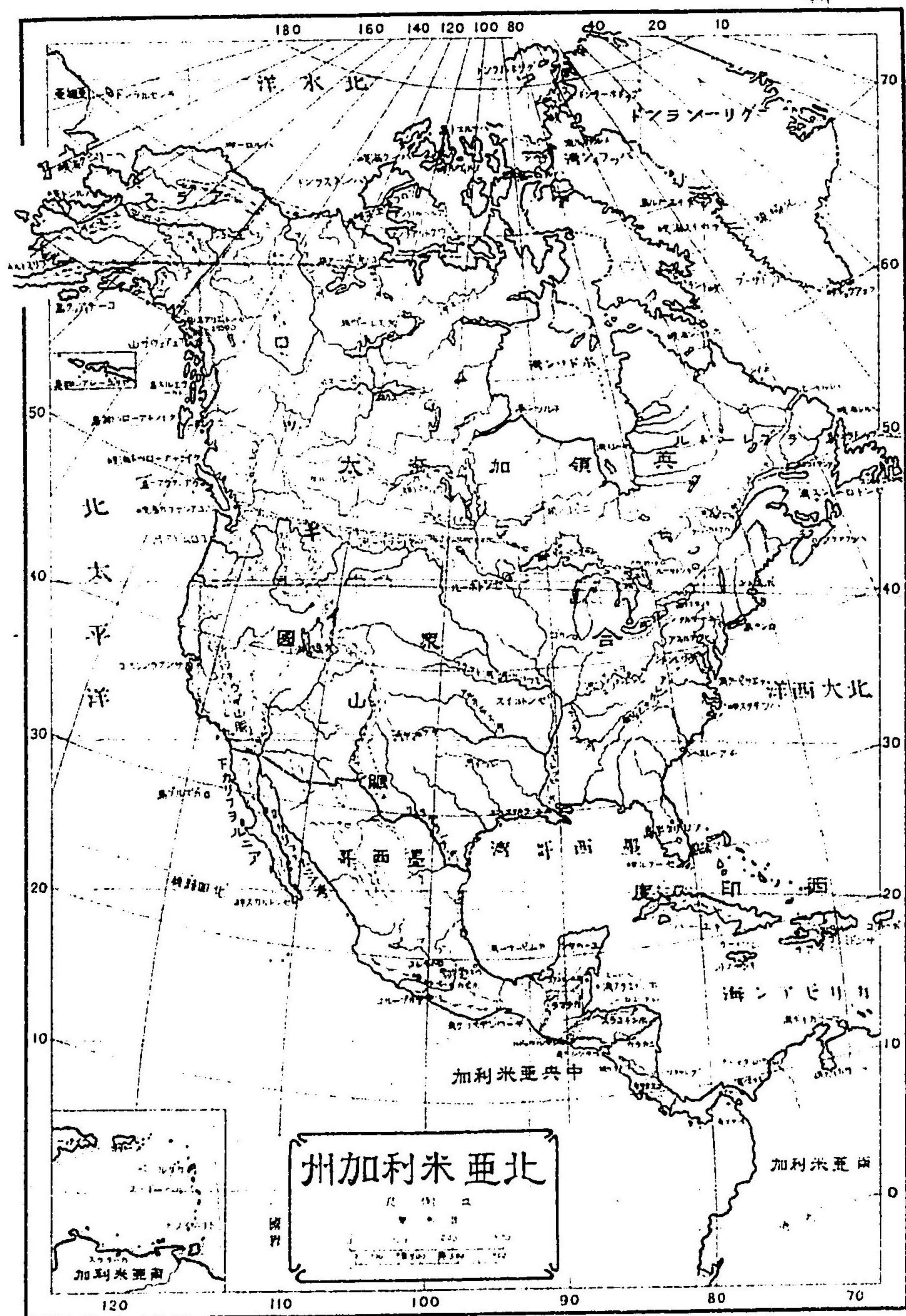
海 中 地


古 耳 土 亞 細 亞

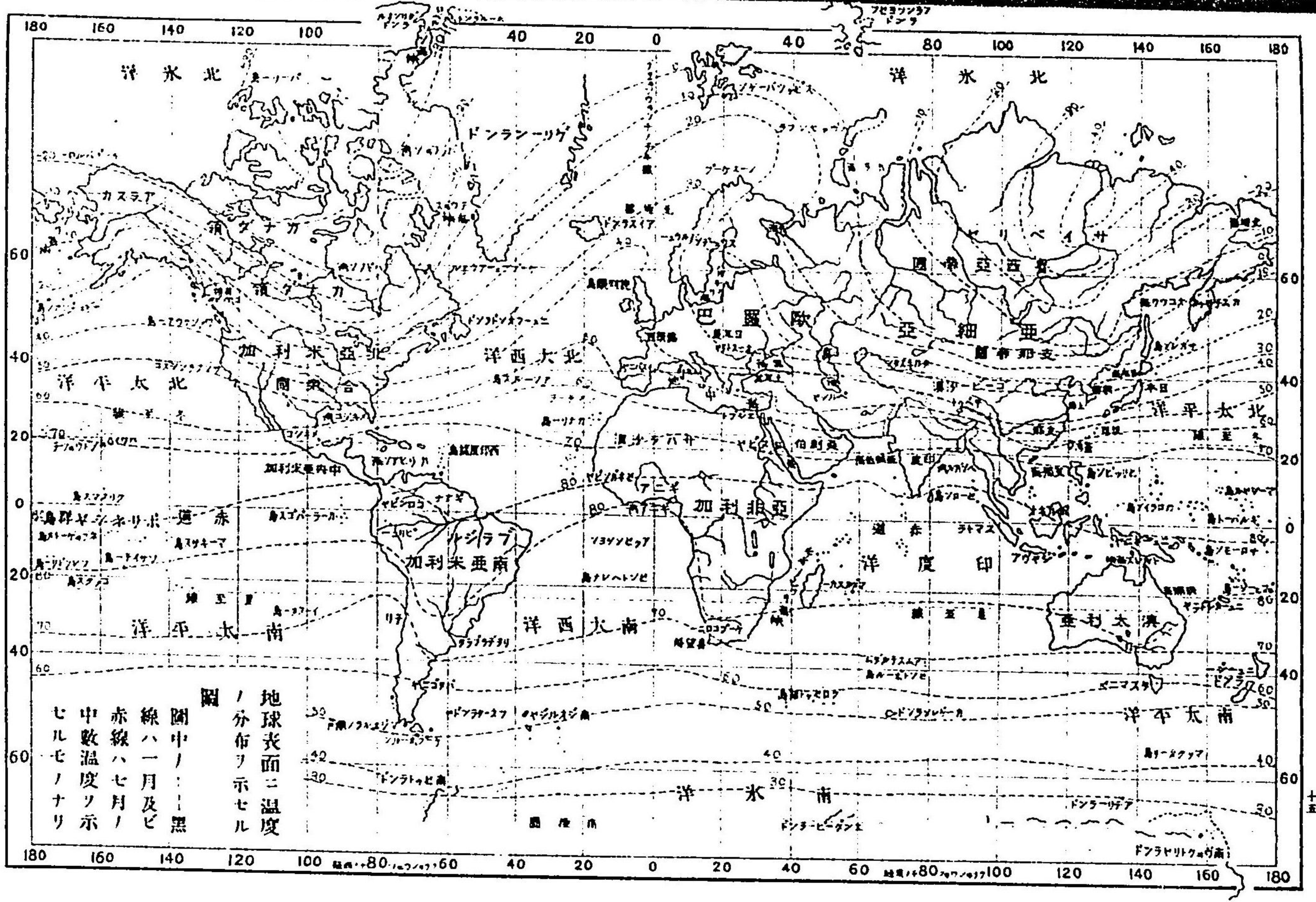
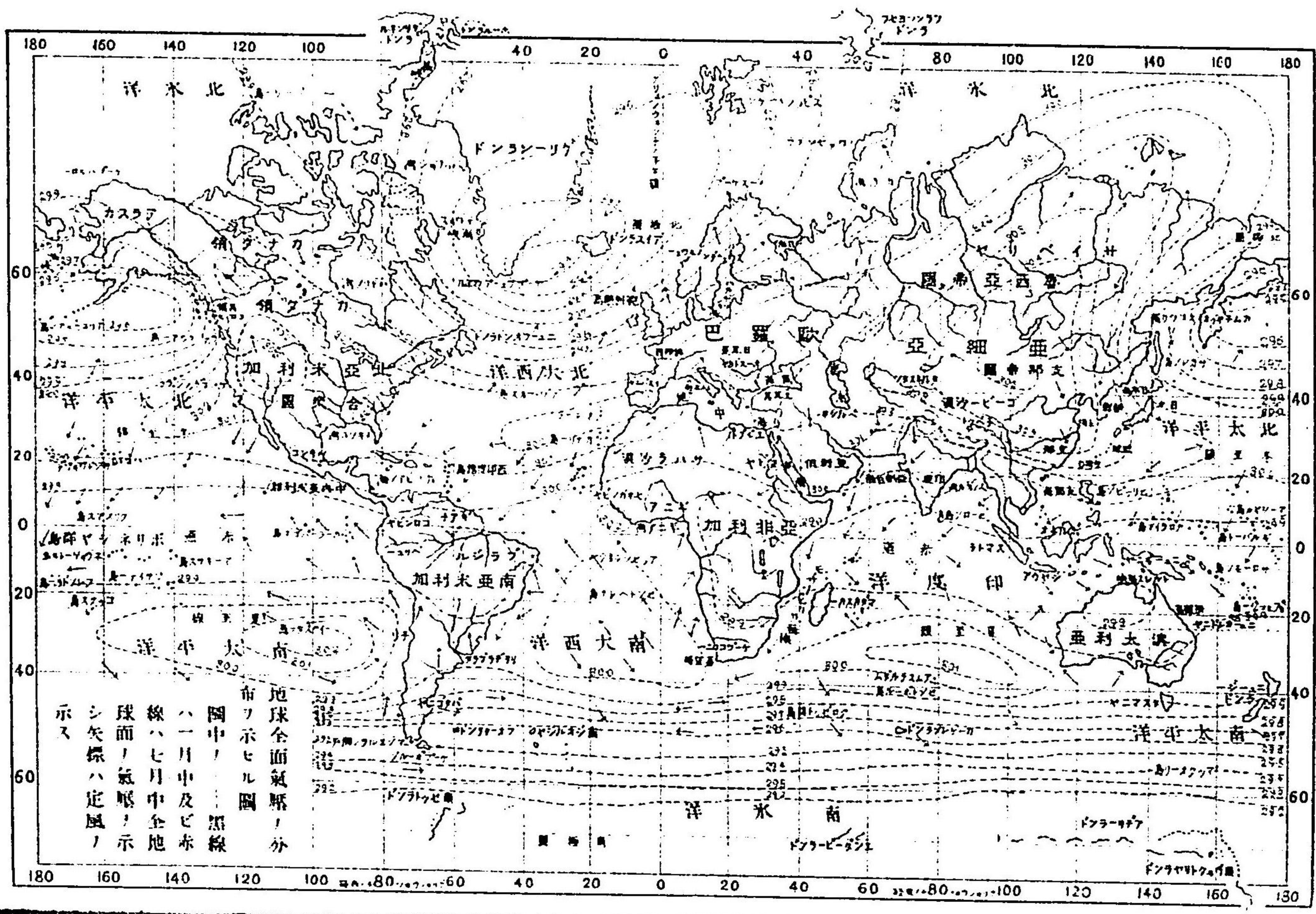





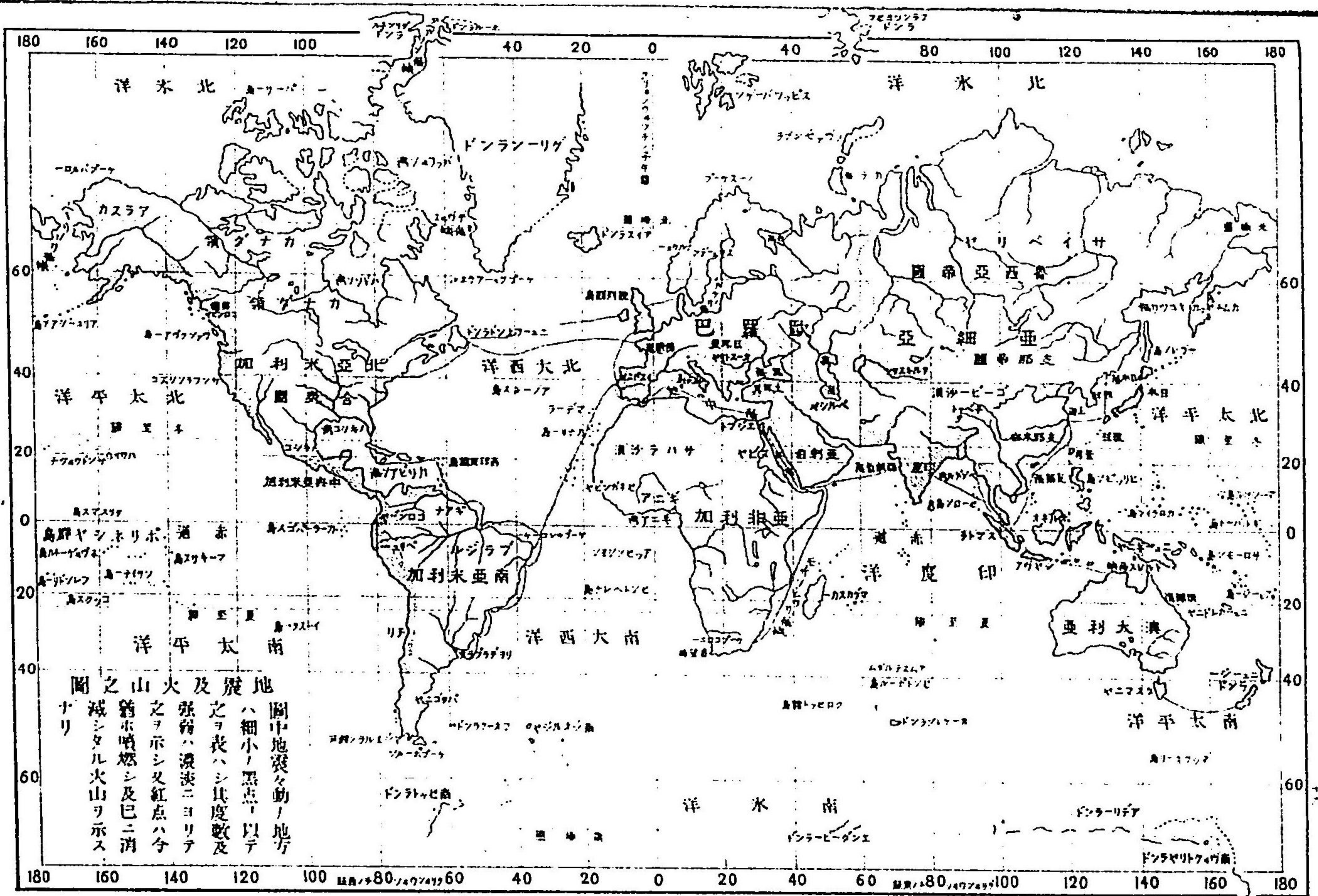
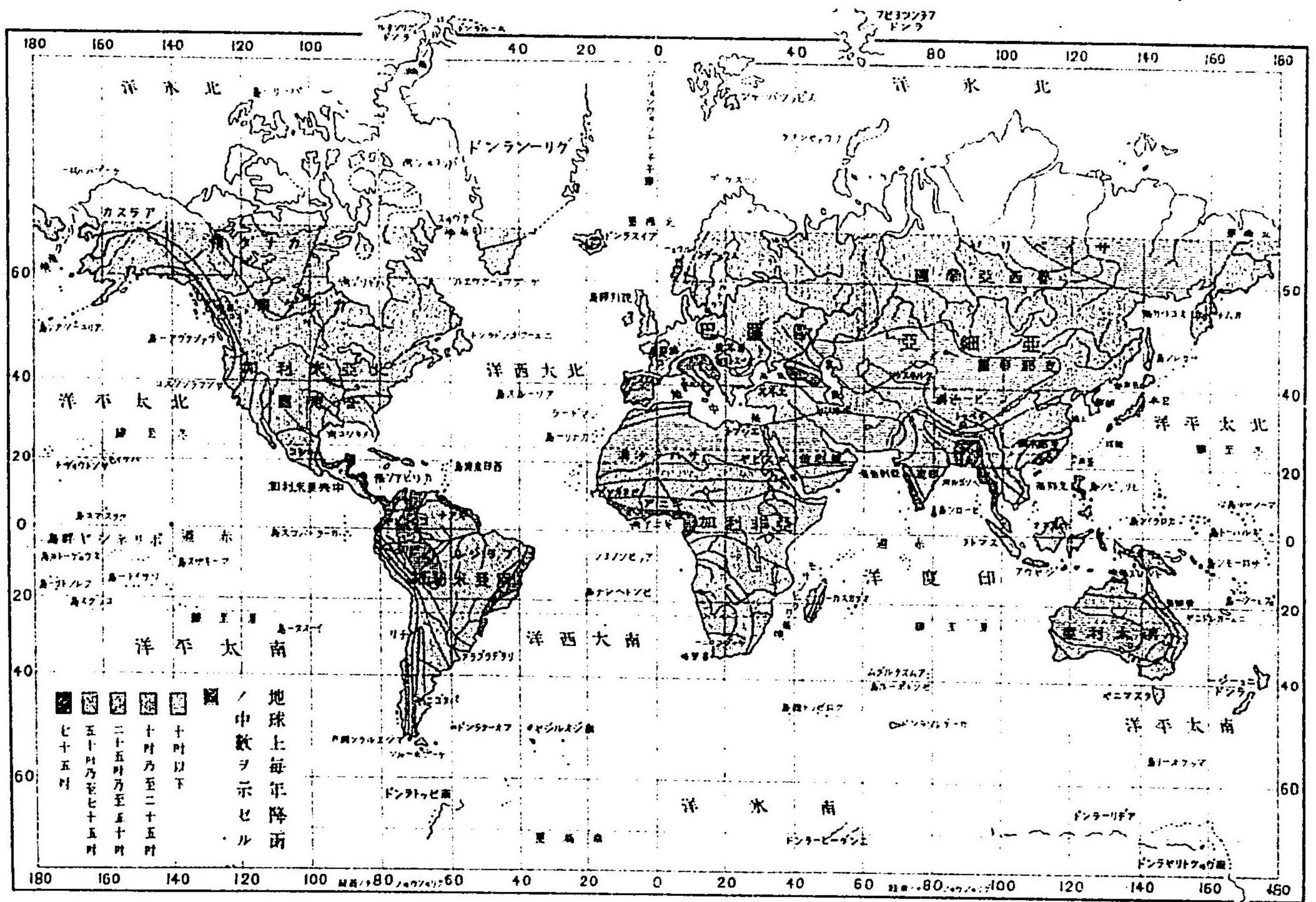












新按外國地圖附錄

目次

●地球ノ大サ	●河流
●水陸ノ分布	●河川
●大陸	●湖沼
●大洋	●溫度
●地峽	●雨量
●岬崎	●萬國著名都府ノ溫度、雨量
●半島	●生物
●島嶼	●人種
●山脈	●各大洲ノ人口及面積
●平野	●言語
●沙漠	●宗教
●海灣	●生業種類
●海峽	●開化ノ程度
	●政体
	●亞細亞洲
	●歐羅巴洲

- 阿弗利加洲……………
- 北亞米利加洲……………
- 南亞米利加洲……………
- 大洋洲……………
- 日本公使館領事館及名譽領事館所在地
- 內外貨幣比較概表……………
- 內外度量衡比較概表……………

目次畢

新按外國地圖附錄

● 地球ノ大サ

- 赤道ノ直徑……………七、九二六哩
- 極ノ直徑……………七、八九九哩
- 平均直徑……………七、九一六哩
- 赤道ノ周圍……………二四、八九九哩
- 地球上ノ面積……………一九六、九〇〇、〇〇〇方哩

● 水陸ノ分布

- 地球面ノ面積……………一九七、〇〇〇、〇〇〇方哩
- 陸面……………五一、五〇〇、〇〇〇方哩
- 水面……………一四五、五〇〇、〇〇〇方哩

〔陸ハ四分一強
水ハ四分三弱〕

東半球(舊世界)

陸面 三五、五〇〇、〇〇〇方哩

水面

六四、〇〇〇、〇〇〇方哩

西半球(新世界)

		陸面	一六、〇〇〇、〇〇〇方哩	水面	八五、〇〇〇、〇〇〇方哩
		水面	八一、五〇〇、〇〇〇方哩	陸界半球	八五、〇〇〇、〇〇〇方哩
		北半球		陸面	五五、五〇〇、〇〇〇方哩
		陸面	三八、〇〇〇、〇〇〇方哩	水面	五五、〇〇〇、〇〇〇方哩
		水面	六〇、〇〇〇、〇〇〇方哩	水界半球	五五、〇〇〇、〇〇〇方哩
		南半球		陸面	八、〇〇〇、〇〇〇方哩
		陸面	一三、五〇〇、〇〇〇方哩	水面	九〇、五〇〇、〇〇〇方哩
		●大陸			
		東大陸	面積	海岸線ノ延長	陸地ノ平均高度
亞細亞洲	一七、〇〇〇、〇〇〇方哩	三五、〇〇〇哩	四九一 ^{方哩}	一、六〇〇 ^呎	
歐羅巴洲	三、八〇〇、〇〇〇方哩	一九、五〇〇哩	一九二	九八五	
亞弗利加洲	一一、四〇〇、〇〇〇方哩	一六、〇〇〇哩	七一九	一、六〇〇	
大洋洲	二、九〇〇、〇〇〇方哩	一〇、〇〇〇哩	二九六	八二二	
西大陸					
北亞米利加洲	八、七〇〇、〇〇〇方哩	二四、五〇〇哩	三三三	一、三五〇	

南亞米利加洲

七、〇〇〇、〇〇〇

一四、五〇〇

一、二〇〇

●大洋

面積

灌溉陸地、面積

平均深度

太平洋

六七、八〇〇、〇〇〇

八、六六〇、〇〇〇

二、一三〇

大西洋

三五、一六〇、〇〇〇

一九、〇五〇、〇〇〇

二、〇一〇

印度洋

二五、〇〇〇、〇〇〇

五、五九〇、〇〇〇

一、八三〇

北冰洋

五、〇〇〇、〇〇〇

七、四一五、〇〇〇

八五〇

南冰洋

四、〇〇〇、〇〇〇

三、六〇〇、〇〇〇

一、〇〇〇

●地峽

(世界中特ニ著名ノモノ、モ、以下各項皆同ジ)

スエズ地峽(亞細亞洲、亞弗利加二ノ間)

パナマ地峽(南北兩米洲ノ間)

●岬崎

東岬(亞細亞洲ノ東端)

コモリン岬(東印度ノ南端)

喜望峯(亞弗利加洲ノ南端)

セトブル岬(北米フロリダ半島ノ南端)

ホルン岬(南米洲ノ南端)

● 半島

東塞加、朝鮮、後印度、前印度、阿刺比亞、(以ト亞細亞洲以太利、アイベリアン、スカンディナヴィア、(以上歐羅巴洲) アラスカ、ユーカタン、(以上北米利加洲)

● 島嶼

日本、ポルネヲ、ニューギニア、馬達加斯加爾、英吉利、

● 山脈

ヒマラヤ山脈 最高峯二九、〇〇〇呎 高加索山脈 最高峯一〇、五七〇呎
アルプス山脈 最高峯一五、七八〇呎 ロツキー山脈 最高峯一七、九〇〇呎
アンデス山脈 最高峯二四、八〇〇呎 キリマンジャロ 最高峯二〇、〇六〇呎

● 平野

西比利亞低地、
北米中央平原、

歐洲東北低原、
南米アマゾン平原、

● 沙漠

戈壁沙漠、
サハラ沙漠、

阿刺比亞沙漠、
カラハリ沙漠、

● 海 灣

日本海、 支那海、 紅海、 地中海、 カリビアン海、 直隸灣、
ベンガル灣、 波斯灣、 ビスケー灣、 幾内亞灣、 墨其西哥灣、
ホドソン灣、

● 海 峽

ペーリング海峡、 マラッカ海峡、 バベルマンデブ海峡、 ホスフラス海峡、
ヨブラルタル海峡、 英吉利水道、 モザンビーク水道、 マゼラン海峡、

● 海 流

太平洋赤道流、 黒潮海流、 印度洋赤道流、 大西洋赤道流、 墨其西哥灣流、
北極流、 南極流、

● 河 川

楊 子 江 三、二〇〇哩 エニセイ河 二、九〇〇哩

黑龍江	二、六四〇哩	ヴォルガ河	二、二〇〇哩
ダニユープ河	一、七二五哩	ナイール河	四、〇〇〇哩
ミスシツピー河	四、二六〇哩	アマゾン河	四、四〇〇哩

●湖沼

裏海	一八〇、〇〇〇方哩、(亞細亞洲)
アラル海	二六、〇〇〇方哩、(亞細亞洲)
ラドーガ湖	七、一五〇方哩、(歐羅巴洲)
ヴイクトリアニアンザ湖	二九、〇三六方哩、(亞弗利加洲)
スウーペリヤル湖	三二、〇〇〇方哩、(北米洲)
ミシガン湖	三二、〇〇〇方哩、(北米洲)

●温度

北寒帯年平均温度	(一)六・六度	南温帯年平均温度	一〇・〇度
北温帯年平均温度	一〇・〇度	南寒帯年平均温度	(一)六・六度
熱帯年平均温度	二六・六度		

●雨量

緯度	年平均雨量(ミリメ)	緯度	年平均雨量(ミリメ)
零度(赤道)	二五〇〇	二十度	二〇〇〇
三十度	一五〇〇	四十度	一〇〇〇
五十度	七五〇	六十度	五〇〇
七十度	二五〇	八十度	一二五

●萬國著名都府ノ温度及雨量表(一) 零度以下

部府	緯度	年平均温度	夏期平均温度	冬期平均温度	年平均雨量
東京	北三五・四〇	一三・七度	二三・三度	三・七度	一、四四四・七
倫敦	北五一・三二	一〇・〇度	一七・六度	二・八度	六〇九・六
巴里	北四八・五〇	一〇・八度	一八・三度	三・四度	五三三・四
北京	北三九・五三	一二・七度	二八・一度	(一)三・一度	七一・二
マドリード	北四〇・二五	一四・二度	二三・四度	五・六度	二五四・〇
羅馬	北四一・五四	一五・三度	二三・四度	七・三度	九九〇・六
伯林	北五二・三一	八・九度	一七・九度	一・一度	四〇六・四
聖彼得堡	北五九・五八	三・五度	一五・七度	(一)八・四度	二、九六三・八
新嘉坡	北一・一七	六二・五度	二七・一度	二五・九度	二、九六三・八
廣東	北二三・〇七	二一・〇度	二七・八度	一一・七度	二、九六三・八

カルカッタ	北	二二・三三	二五・八	二八・五	一九・九	一、七七八・〇
孟買	北	一八・五六	六二・〇	二八・一	二二・二	二、〇三二・〇
ニューヨルク	北	四〇・四二	一一・二	二六・二	(一)一一・二	九一四・四
桑港	北	三七・四七	一二・七	一三・一	一一・〇	五〇八・〇
メルボルン	南	三七・四九	一四・二	一七・八	九・四	七八七・四
シドニー	南	三三・五四	一七・〇	二〇・八	一一・二	一、三三〇・八

●生物

- 熱帯 (植物) 棕櫚、榕樹、羊齒、其他奇異ノ者、
 (動物) 象、犀、河馬、獅子、虎、蛇鳥、鱷等、
- 温帯 (植物) 松柏、樺、楓、棉、茶、烟草、米、麥等、
 (動物) 牛、馬、羊、鹿、狼、鷹、鴛、雉等、
- 寒帯 (植物) 矮樺、赤楊、水楊、矮草、蘚苔等、
 (動物) 麝牛、白熊、海豹等、

●生物帶

- 第一、舊北帶(歐羅巴全洲、西弗利加サハラ以北、亞細亞ヒマラヤ以北ノ地ヲ含ム)
 第二、東洋帶(亞細亞ヒマラヤ以南ノ地、及其近傍諸島)
 第三、亞弗利加帶(亞弗利加サハラ以南ノ地、及マダガスカル島)

- 第四、濠太利亞帶(濠太利亞、ニューウーランド、ニューギニー)
 第五、新北帶(中央亞米利加ヲ除キ北亞米利加全陸)
 第六、新熱地帶(中央亞米利加及南亞米利加)

●人種

- (一)蒙古人種 六三〇、〇〇〇(亞細亞ノ大部ニ占居ス)
 (二)馬來人種 三五、〇〇〇(濠太利亞細亞及ポリネシア)
 (三)高加索人種 六一〇、五〇〇(歐羅巴、波斯、亞拉比亞、北亞弗利加等)
 (四)エテ、ヲピア人種 一五〇、一五〇(中央及南部亞弗利加)
 (五)亞米利加人種 一五、〇〇〇(南北亞米利加)

●各大洲ノ人口及面積

大洲	人口	面積	一方哩ノ人口
亞細亞	七九五、五九一、〇〇〇	一七、〇〇〇、〇〇〇	四六・七
歐羅巴	三三一、九七二、〇〇〇	三、八〇〇、〇〇〇	八七・三
亞弗利加	二〇五、八二五、〇〇〇	一、四〇〇、〇〇〇	一八・〇
太平洋洲	四、三一〇、〇〇〇	四、〇〇〇、〇〇〇	一・〇
北亞米利加	七二、五〇〇、〇〇〇	八、七〇〇、〇〇〇	八・三

南亞米利加
兩極地方

二八、四〇〇、〇〇〇

七、〇〇〇、〇〇〇

四〇

合計

一、四三八、六八〇、〇〇〇

五三、六三〇、〇〇〇

二三・七

●言語

言語ノ大系統 （テュレニアン統語或ハアルタイ統語（西南部ノ外ノ亞細亞ニ行ハル）
セミテイック統語（小亞細亞及シリアニ行ハル）
アリアン統語（亞細亞ノ西南部、歐羅巴及亞米利加ノ大部）

支那語（四億萬人）

印度語（二億萬人）

英吉利語（二億萬人）

香西亞語（二億萬人）

獨逸語（六千萬人）

西班牙語（四千八百萬人）

佛蘭西語（四千六百萬）

日本語（四千萬人）

●宗教

宗教ノ區別 無神教
一 神教
衆神教

迦羅門教（二億二千萬人）

佛教（四億萬人）

猶太教（七百萬）

基督教（三億九千五百萬人）

回教（二億六千萬人）

●生業ノ種類

農業、林業、蠶業、漁業、鑛業、工業、商業、運輸業等
學藝、宗教、政治等

●開化ノ程度

野蠻 部落ヲ立テ遊流ヲ營ム

未開 牧畜或ハ粗拙ノ耕作ヲ爲ス

半開 農工商ヲ爲シ學術、智識大ニ進歩ス

開化 分業善ク行ハレ智識最進歩ス

●政体

立君政 專制立君政
立憲君主政

民主政（或ハ共和政）

亞細亞洲

●位置、面積等

南 北緯一度二〇分

北 北緯七八度二〇五分

東 東經一九度

西 東經二六度

東西 凡六、〇〇〇哩

南北 凡五、四〇〇百哩

面積 一七、〇〇〇、〇〇〇方哩

東半球ノ北半球内ニ在リ全陸地ノ三分一ヲ占ム

●大國

日本、朝鮮、支那、魯西亞、安南、暹羅、緬甸、印度、ベルチスタン、阿富汗、波斯、亞拉比亞、土耳其等

●海岸

海岸線ハ延長三萬五千哩、即面積四百九十一方哩ニ付一哩ノ割、海洋ヨリノ最大距離ハ一千六百哩、半島ノ面積三百三十五萬四千方哩、島嶼ノ面積百三萬三千五百方哩ナリ

●山岳及高地

東南部高地 西南部高地 西北部低地
 ヒマラヤ山系 最高點エヴレスト山(二九、〇〇〇呎)
 パミール高原 最高點(二五、四二〇呎)
 カラコラム山系 最高(二七、二七三呎)
 ヒンドクシユ山系 最高(二四、一七三呎)
 エルブルズ連山 最高(二〇、〇九六呎)
 アルメニア山脈 アトララット(一六、九五七呎)
 トーラス山系 最高(一〇、四九六呎)

天山山系 最高(二三、九七六呎)

崑崙山系

アルタイ山系 最高點(一〇、九八八呎)
 ヤプロノイ山脈 最高點(八、〇三六呎)
 スタノヴライ山脈

西藏高原、ブカン高原、イラオン高原、阿拉比亞高原、アルメニア高原、

●低地及沙漠

西比利亞低地、滿洲低原、北京低原、印度低原
 ゴビ沙漠、イラオン沙漠、阿拉比亞沙漠

●河 湖

アムビ河(二、六二二哩) エニセエ(二、九〇〇哩)
 リーナ河(二、五九二哩) 黒龍江(二、六四〇哩)
 黄河(二、五四二哩) 揚子江(三、二〇〇哩)
 メーコン河() イラウエディ河()
 プラマフートラ河() ガンジーズ河(一、八六〇哩)

インダス河(一、九七一哩)
 ティーグリス河(一、二四〇哩)
 アムダリア河(一、二四〇哩)
 アイラル海(二六、〇〇〇方哩)
 バイカル湖(一四、八〇〇方哩)
 青海

ユーフレイティス(一、三〇二哩)
 シールダリア河(一、一七八哩)
 パールカシエ湖(一五、〇〇〇方哩)
 洞庭湖
 死海(三六〇方哩)

●氣候及生物

東南地方 炎熱、海岸濕氣多シ
 西南地方 乾燥、炎熱
 北地方 严寒甚シ
 中央地方 乾燥、寒暑共ニ強シ

竹、蘆薈、烏木、檀香木、松、柏、樅、柳、秦、樺、鳳梨、椰子、無花菓、橄欖、タマリンド、コ、ア、肉桂、丁子、肉豆蔻、麻、亞麻、穀物、珈琲、綿花、茶、桑等

虎、象、水牛、犀、猩々、案山甲、斑馬、駱駝、蝮蛇、鱷魚、等其他普通ノ動物

●人種人口及宗教

蒙古人種(東北地方)百人中凡五十五人 人口 七九五、五九一、〇〇〇人
 高加索人種(西南地方)百人中凡三十五人 一方哩人口 四六、七
 馬來其他(南東諸島)
 佛教信者(四億萬人) 婆羅門信者(二億二千萬人)
 基督教信者(一千六百萬) 回々教信者(八千三百萬人)

●洲内諸國

國名	面積	人口	首府	政体	陸軍	海軍	總人數
西比利亞	六、五六四、七七八	一七、七一九、〇〇〇	—	魯西亞領	—	—	—
朝鮮	八二〇、〇〇〇	一〇、五三〇、〇〇〇	京	城專政立君	—	—	—
支那	四、二九〇、〇〇〇	四〇二、六八〇、〇〇〇	北	京專政立君	—	—	—
安南	一九六、〇〇〇	二〇、四一六、〇〇〇	順化	佛國屬邦及佛ノ領地	—	—	—
暹羅	二五〇、〇〇〇	六、〇〇〇、〇〇〇	バンコック	專政立君	—	—	—
英領印度	一、五六〇、一六〇	二八七、二二三、四三一	カルカッタ	英國ノ屬領	—	—	—
ベルチスタン	一三〇、〇〇〇	二、〇〇〇、〇〇〇	ケララット	立君	—	—	—
アフガニスタン	二六〇、〇〇〇	四、〇〇〇、〇〇〇	カブール	立君	—	—	—

波	新	六二八、〇〇〇	九、〇〇〇、〇〇〇	チ	立	君	一〇五、五〇〇
亞	比	一、二二九、〇〇〇	九、五〇〇、〇〇〇	メ	カ	立	君
洲	土	六八七、六四〇	二一、六〇八、〇〇〇	ス	マ	立	君

備考 一弗ハ日本ノ貨幣一圓ニ換算ス以下同
 *安南ノ項ニハ安南國、カホホチア國、(二國共ニ佛國ノ屬邦)及佛領交趾支那、佛領東京ヲ包含ス
 英領印度中ニハ獨立ノ小邦ヲモ含蓋ス

歐羅巴洲

●位置、面積等

南 北緯三六度
 東 東經六八度
 東西 凡三、〇〇〇哩
 面積 三、八〇〇、〇〇〇方哩

北 北緯七一度五分
 西 西經九度三〇分
 南北 凡二、四〇〇哩

●大國

- 土耳其
- 希臘
- 埃地利
- 匈牙利
- 伊太利
- 瑞西
- 西班牙
- 葡萄牙

- フランス
- ベルギー
- オランダ
- ドイツ
- デンマーク
- ロシア
- スウェーデン
- ノルウェー
- イギリス
- 英吉利等

●海岸線及半島、島嶼ノ面積

海岸線ハ屈曲最多ク其延長他大洲海岸線ヨリモ長シ、延長一萬九千五百哩、即面積百九十二方哩ニ付一哩ノ割ナリ、半島ノ面積百五萬三千方哩、島嶼ノ面積十八萬二千三百方哩ナリ

●山岳及高地、低地

アルプス山系 最高點、モントブランク峯(一五、七八四呎)
 アペンニー山脈 最高點、(一〇、二〇五)
 ピレニース山脈 最高點、(一一、四二二)
 カルパシーアン森山 最高點、(九、九二二)
 レティアンアルプス山脈 最高點、(二二、八〇〇)
 高加索山系 最高點、エルブルズ(二〇、五七二)
 ウラル山系 最高點、(八、九千呎)
 スカンディナヴィア山系 最高點、(八、五四六)

東北大平原 獨逸平原 和蘭海岸低地 佛蘭低地
 高地ノ面積 一、二〇九、〇〇〇方哩
 平原ノ面積 二、五七四、〇〇〇方哩

●河 湖

ヴナルガ河(三、二〇〇哩) ダニュープ河(一、七二五)
 ローン河(四九〇) テーガヌ河(五六四) ボー河(四五〇)
 エルベ河 ライオン河(八八〇)
 ラドীগ湖(七、一五〇方哩) フチーガ湖(三、二八〇方哩) ウエチル湖
 ゼニーヴ コンスタンス湖

●氣候及生物

南部地方 温和 中部地方 寒暑共ニ甚シカラズ
 北部地方 夏短ク冬長ク且嚴ナリ
 植物 米、麥、橙、無花菓、葡萄、桑、橄欖、檸檬、穀類、亞麻、大麻等
 動物 ハ馴鹿、其他北氷洋獸及羊、牛、馬等ナリ

●人種人口及宗教

蒙古人種(魯西亞ノ西北部及匈牙利) テュートニック人種(西北部)ローマ種(南部)
 スラヴチニアン(東部及東北部)
 人口 三三三、九七二、〇〇〇人 (二カ種人口 八七、三)

西南部ノ人口最多シ

舊教信者 一五五、〇〇〇、〇〇〇人 回々教信者 六、〇〇〇、〇〇〇人
 基督教 希臘教信者 八四、〇〇〇、〇〇〇人 猶太教信者 六、四〇〇、〇〇〇人
 新教信者 八五、〇〇〇、〇〇〇人 衆神教信者 三〇〇、〇〇〇人
 合計 三二五、一〇〇、〇〇〇人

人口百ニ付九十六人割合ナリ

●洲内諸國

國名	面積	人口	首府	政体	陸軍	海軍	總數
土耳其	六二、二〇〇 ^{方哩}	四、七八〇、〇〇〇	コンスタンティ	立	七四〇、〇〇〇	一二六	一四
(土耳其全帝國)	一、六〇九、二四〇	三九、二二二、二三一	全	上全	上		
ルーマニア	四八、三〇七	五、三七六、〇〇〇	ブカレスト	立憲君主	現今	五〇、〇〇〇	一四
セルヴィア	一九、〇五〇	二、一六二、七五九	ベルグレ	立憲君主			
モンテネグロ	三、六三〇	二〇〇、〇〇〇	ツェツェ	立憲君主			

希臘	二五、〇四一	二、一八七、二〇八	アゼンヌ	立憲君主	一〇〇、〇〇〇
埃地利匈牙利	二四〇、九四二	四一、三五八、八八六	ヴィエナ	立憲君主	一、七五三、〇〇〇
意大利	一一〇、六二三	三〇、三四七、二九一	ローマ	立憲君主	三、〇二九、八七四
瑞典	一五、九七六	二、九一七、七五四	ベルン	立憲君主	二、二八、四九九
西班牙	一九七、六七〇	一七、五五〇、二四〇	マドリッド	立憲君主	一、二一七、〇〇〇
葡萄牙	三四、〇三八	四、七〇八、一七八	リスボン	立憲君主	一、六一、八〇〇
佛蘭西	二〇四、〇九二	三八、三四三、一九二	パリ	共和政	二、五四〇、一三五
白耳義	一一、三七三	六、一三六、四四四	ブラッセル	立憲君主	一、五四、七八〇
和蘭	一一、六四八	四、六二一、七四四	アムスターダム	立憲君主	七〇七、七七六
日耳曼	二〇八、七三八	四九、四二八、四七〇	ベルリン	立憲君主	二、二五四、〇〇〇
丁抹	一五、二八九	二、一八五、三三五	コペンハーゲン	立憲君主	六〇〇、七八〇
魯西亞	二、〇九五、五四四	九七、五〇六、〇〇〇	セントペーテルスブルグ	立憲君主	三三九、一一〇
瑞典	一七〇、九七九	四、八〇二、〇〇〇	ストックホルム	立憲君主	三三九、一一〇
挪威	一三四、〇九五	二、〇〇一、〇〇〇	クリスタイ	立憲君主	三七、六〇〇
英吉利	一一〇、八四九	三八、一〇九、〇〇〇	ロンドン	立憲君主	四六、〇〇〇

亞弗利加洲

●位置、面積等

南 南緯三四度五〇分
 東 東經五一度二二分
 南北 凡五、〇〇〇哩
 面積 一一、四〇〇、〇〇〇方哩

北 三七度二〇分
 西 西經一七度三〇分
 東西 凡四、七〇〇哩

●區分

土耳其管轄地 英吉利領 佛蘭西領 日耳曼領
 葡萄牙領 西班牙領 其他ノ獨立諸邦

●海岸線、島嶼面積及高地

海岸線ハ延長一萬六千哩、面積七百十九方哩ニ付一哩ノ割合
 島嶼ノ面積 二十四萬四千二百二十方哩ナリ

●地貌

アトラス山系 最高點(一一二〇〇呎)

東岸山系 最高點、キリマンチアロ峰(二〇、〇〇〇呎)
 南岸山系 最高點
 コング山系 最高點、(二三七、四〇呎)

● 沙漠及平原

サハラ沙漠 カラハリ沙漠 スーダン沃野
 ケープコロニー沃原

● 河 湖

ナイル河(四、〇〇〇哩) サムベジール河(一、六〇〇哩)
 ヲレンジ河(一、〇〇〇哩) コンゴール河(二、六〇〇哩)
 ナイジェル河(三、〇〇〇哩)
 ヴィクトリア湖(三、三〇八方哩) アルベルト湖(二、七二〇方哩)
 タンガニーカ湖(一、八〇〇方哩) ニアッサ(湖一、三〇〇方哩)
 チャツド湖(八五〇方哩)

● 氣候及生物

中央部(熱帶部)多雨 南北兩部 寡雨

植物(綿花、藍、大薯、甘蔗、稷、椰子、珈琲、香膏藥、護膜、香料等)
 象、河馬、犀、斑馬、麋、驢、騾、駱駝、羚羊、羊、水牛、ゴリラ、チン
 動物(パンシ、マンドリル、狒、猴、獅子、豹、駝鳥、鸚鵡、パロケット(鸚鵡
 ノ類) 蜥蜴、鱒魚)

● 人種、人口及宗教

北部 バルバー人、ムール人、亞刺比亞人、紅海岸及アビシニア
 ベトイン人、及雜種 スーダン及中央部 黑人
 南部 バンツ人、ホツテントツツ人、ブツシユメン人
 歐洲人(和蘭人、英吉利人)ノ南部ニ住スル者少カラズ
 人口 二〇五、八二五、〇〇〇人 (一方哩人口 一八・〇)
 偶像教(土人之ヲ信ス) 回々教(亞刺比亞種白人ノヲ信ス)

● 洲内諸領地

國 名	面 積	人 口	首 府	政 體	陸 海 軍 人
埃 及	四〇〇、〇〇〇方哩	六、八一七、〇〇〇人	カイロ	立君、土耳其ノ屬邦	一三、〇〇〇
アビシニア	一九〇、〇〇〇	五、〇〇〇、〇〇〇		立君、以太利ノ屬邦	

トリポリ	三四四、〇〇〇	八〇〇、〇〇〇	トリポリ	
テューニス	四五、〇〇〇	一、五〇〇、〇〇〇	テューニス	立君、佛國ノ屬邦
アルゼリア	一八四、四七四	四、二二四、〇〇〇	アルツール	佛國ノ屬地
モロッコ	二二九、〇〇〇	五、〇〇〇、〇〇〇	フェツズ	立君專政
セチガムピア	三八〇、〇〇〇	一、二〇〇、〇〇〇		諸邦二分屬
シラレナン	一五、〇〇〇	一八〇、〇〇〇	ブリータウ	英領
リベリア	一四、三六〇	一、〇六八、〇〇〇	モンロヴィ	共和政
此他西岸ノ小邦之ヲ略ス				
ケープコロニー	二二二、三二一	一、五二七、〇〇〇	ケープタウン	英領
ナタール	二〇、四六〇	五四三、〇〇〇	ツブルグマーク	英領
ナレンジ自由國	四八、三二六	二〇七、〇〇〇	アロイムフラン	共和政
南亞共和國	一一三、六四二	七六八、〇〇〇	ブリートリ	共和政
ベチユアナラン	一七〇、〇〇〇	六〇、〇〇〇		英領
ソニアアラモ	二〇〇、〇〇〇	一、〇〇〇、〇〇〇		葡領
ザンビーク	九七五	一〇〇、〇〇〇	ザンシハル	英屬
サンシハル				
スーダン				
此地方數多ノ小邦アリ				

○北亞米利加洲

●位置、面積等

南 北緯一〇度
 東 西經一六度
 東西 凡三、一〇〇哩
 面積 八、七〇〇、〇〇〇方哩

北 北緯八二度
 西 北緯一六七度
 南北 凡五、〇〇〇哩

●區分

グリーンランド 英領カナダ
 北米合衆國 墨西哥 英領ホンデラス
 ガテマラ ホンデラス 英領サンサルヴァドル
 ニカラガ コスタリカ、等

コンゴ自由國 九〇〇、〇〇〇 白耳義王管
 マダガスカル島 二二八、五〇〇 治ス
 ホーマ 立君專政 二〇、〇〇〇
 アンタナナリヴラ

●海岸線

海岸線ハ延長二萬四千五百哩アリ即チ面積三百五十方哩ニ付一哩ノ割ナリ

●高地、低地及山脈

高地ノ面積ハ八百四萬三千五百方哩、同低地ノ面積ハ六百九十四萬二千方哩ナリ
ロッキーマウンテン系 最高點、セント、エリアス峯(一七、九〇〇呎)

カスケード山脈 最高點(一四、五〇〇呎)
シラマドレ山脈 最高點(一五、〇〇〇呎)

アップパシアン、一名アレガニー山系 最高點ブラック山(六、六九一呎)

太平洋高地

太平洋領地

大西洋高地

大西洋平地

中央平地

●河 湖

マッケンジー河(二、二九四哩)

サスカチワン河

セントローレンス河(二、〇〇〇哩)

サスケハンナ河(四五〇哩)

ミスシッピー河(ミソソリー河ト共二四、二〇〇哩)

ヲハイワ河

アルカンサス河

ワシントン河(一四、〇〇〇哩)

ユーコン河(二、〇〇〇哩)

コロムビア河(七五〇哩)

コロラド河(一、一〇〇哩)

ベアル湖(一〇、〇〇〇方哩)

スレーヴ湖(二、〇〇〇)

ウィンニベク湖(九、〇〇〇)

スーペリアル湖(三三、〇〇〇)

ミシガン湖(二四、〇〇〇)

ヒューロン湖(二〇、〇〇〇)

イリー湖(九、六〇〇)

ワンタリヤ湖(六、三〇〇)

ニカラガ湖(三、五〇〇)

●氣候及生物

ロッキーマウンテン山東側温帯ハ寒暑酷烈ロッキーマウンテン山西側温帯ハ氣候温和アレガニー山系東側ハ寒氣強シ墨西哥灣周圍ハ温暖ナリ又北部地方ハ寒氣甚シク大西洋岸ハ雨量多シ
植物(檜、松、柏、小麥、其他ノ穀物、葡萄、綿、玉蜀黍、等)
動物(熊、馴鹿、マスコラックス、麋、海馬、水牛、鹿、狼、海狸、馬、牛、羊、豚、)

●人種、人口及宗教

白人種、 亞米利加人種、
人口 七二、五〇〇、〇〇〇人
一方哩ニ付 八、三

エスキモー人種

大抵基督教ナリ

●洲内諸國

國名	面積	人口	首府	政體	陸軍	海軍	總人數
グリーンランド	四六、七四〇	一〇、五〇〇	——	丁抹領	——	——	——
加奈太	三、三一五、六四七	四、八三二、〇〇〇	ナツタウエ	英領	——	凡四〇、〇〇〇	——
ニューファウン ドランド	一六二、二〇〇	一九七、九〇〇	セント、ジ ヨンス	英領	——	——	——
合衆國	三、五〇一、四〇九	六二、六五四、〇〇〇	ワシントン	共和政	——	——	一三七、〇〇〇
墨西哥	七六七、〇〇五	一一、三九五、〇〇〇	メキシコ	共和政	——	——	一六〇、〇〇〇
ガテマラ	四六、八〇〇	一、四六〇、〇〇〇	ガテマラ	共和政	——	——	七一、〇〇〇
ホンデラス	四六、四〇〇	四三一、九〇〇	タグシガ	共和政	——	——	二〇、五〇〇
サンサルヴァド ル	七、二二五	七七七、八〇〇	サンサル ヴァドル	共和政	——	——	一九、〇〇〇
ニカラガ	四九、五〇〇	二八二、四五	マナガ ツァ	共和政	——	——	一一、二〇〇
コスタリカ	三七、〇〇〇	二四三、〇〇〇	サンホセ	共和政	——	——	三一、八〇〇

英領ホンデヌ
ス 七、五六二
西印度(島數
一千) 九五、〇〇〇
(キネバハ大島中
ニイタイ上同)
四一、六五五
二八、二四九

三一、四〇〇
四、三〇〇、〇〇〇
一、六三一、〇〇〇
一、二八二、〇〇〇

ベリス 英領
——
ハグアーナ 西領
——
共和政
二〇、四〇〇
六、八〇〇
五

南亞米利加洲

●位置、面積等

北 北緯一二度
東 西經三五度
南北 五、〇〇〇哩
面積 七、〇〇〇、〇〇〇方哩

南 南緯五五度
西 西經八一度
東西 (廣キ所) 三、〇〇〇哩

●區畫

コロムビア
ボリーヴィア
グエチズエラ
智利
エイクエドル
アルゼンタイン
秘露
パラゲ

ウルグー

ブラジル

ギアーナ

●海岸線

海岸線ハ延長一萬四千五百哩、即チ四百七十二方哩ニ付海岸線一哩ノ割合ナリ

●山岳及高原

アンデス山系 最高點、ソラータ(峯二四、八〇〇呎)

(チムボラゾー山(エークエドル)(二〇、七〇〇)

コトバクシー(エークエドル)

アコンカーカ(智利)(二三、〇〇〇)

ブラジル高地

キアーナ高地

アマゾン平原

ラブラタ平原

フリートノユ平原

●河 湖

アマゾン河(四、四〇〇哩)

フリートノコ河(一、五五〇)

ラブラタ河(バラナ河ト共ニ 三、一五〇哩)

サンフランシスコ河(一、五〇〇) リヲチゴロ河(八〇〇)

マラカイボ湖

ティティカカ湖(三、八〇〇方哩)

●氣候及生物

曠原ハ炎熱多濕ニシテ人身ニ適セス、アンデス高臺ハ清涼ニシテ人身ニ適ス、又大西洋領地ハ雨量多ク太平洋海岸ハ雨量少ナシ

印度護謨、棕櫚、紅木、マホガニー、染木、蘇木、幾那、木、藤、咖啡、綿、植物 砂糖、煙草、カカラ、マニラク、鳳梨、沙穀米、檳、松、柏、樺、玉蜀黍、蠶豆、薯、番茄、等

動物 猴、蟒、コンドル、ナンデュー(駝鳥)ベングイン(鵝ノ類) 蜂、鳥、馬、家畜、羊、等

●人種、人口及宗教

拉典種白人、 インディアン(亞米利加)人種、黒人種

人口 二八、四〇〇、〇〇〇

一方哩ニ付 四・〇

基督教舊教量多ク行ハル

●洲内諸國

國名	面積	人口	首府	政體	陸軍	海軍	軍艦數	海軍艦數
コロムビア	五〇四、七三三	三、八七八、〇〇〇	ボゴタ	共和政	(現役)五、五〇〇			
グエテマラ	五九三、九四三	二、三三三、〇〇〇	カラカス	共和政	六〇、〇〇〇			
英領ギアーナ	一〇九、〇〇〇	二八八、〇〇〇	ジョージタウン	英領				
蘭領ギアーナ	四六、〇六〇	五六、八〇〇	パラマリボ	蘭領				
佛領ギアーナ	四六、八五〇	二五、七〇〇	カイエン	佛領				
ブラジル	三、二〇九、八七八	一四、〇〇二、三三五	リチャアズ	共和政	五二、四二〇			
エリクエドル	一一〇、〇〇〇	一、二七〇、〇〇〇	キートン	共和政	三三、〇〇〇			
秘露	四六三、七四七	二、九七一、〇〇〇	リマ	共和政	五、九〇〇			
ポリネシア	五六七、三六〇	二、三〇〇、〇〇〇	ヌクアレイ	共和政	(現役)二、〇〇〇			
智利	二九三、九七〇	二、八一七、五五二	サンティアゴ	共和政	五一、〇〇〇			
アルゼンタイン	一、一二五、〇八六	四、〇八六、〇〇〇	ブエノスアイレス	共和政	七四、〇〇〇			
パラグアイ	九八、〇〇〇	五九、〇〇〇	アシエンシ	共和政	(現役)一、四二〇			
ウルグアイ	七二、一一〇	七一一、六〇〇	モンテヴィデ	共和政	六、七〇〇			

大洋洲

●區分

- (一) 馬來群島 即チ亞細亞ト濠太利亞トノ間ニ在ル諸島
- (二) 濠太利亞細亞群島 即チ濠太利亞、タスマニア、ニュージールランドノ三大島ヨリ成ル群島、ポリネシア 即チ太平洋上ニ散布スル自餘ノ諸島、
- (三)

●馬來群島 (一名東印度諸島)

區分

- (一) フィリッピン諸島、南緯一一度 東經九五度
 - (二) サンダ諸島、北緯二〇度 西東經一五一度
 - (三) ニューギニー島
- 面積 一、〇〇〇、〇〇〇方哩
- 大島 呂宗、ミンダナヲ、サイマル、パラウアン
- 面積 一一五、二七六方哩
- 山岳 山岳多ク又火山多シ、ミンダナヲ島ノアポイ峯最高シ(九千呎以上)

氣候及產物 炎熱、颶風多ク、暖期ハ殊ニ雨多シ、米、砂糖、煙草、咖啡、マニ
ラ麻、護謨、藍、染木、蘇木、玳瑁、獸皮、石炭、鐵、金、硫黃等
鐵道及電線 鐵道、七〇哩 電線、七二〇哩
貿易

輸出 二六、三五八、六四〇圓 輸入 二一、二〇八、四四五圓

日本へ輸出、 砂糖、煙草、乾藍、麻
日本ヨリ輸入、 木蠟、絹布、漆器、陶器、石炭、木炭等

人口及人種 馬來、蒙古、白人等ニシテ七、〇七五、〇〇〇人アリ

市邑 マニラ(二七〇、〇〇〇人) ララアグ(二六、六〇〇)

サンミゲル(三四、六〇〇〇)

○サンダ諸島及ニューギニー島(群島)

大島 ボルネオ、スマトラ、チャイヴァ、セレベス、ニューギニー、

面積 九五五、〇〇〇方哩 (日本ノ約七倍ナリ)

山岳 山岳多ク、最高點、一萬二三千呎、又火山多シ

氣候及生物 炎熱、多雨、米(重要ノ食料)咖啡、砂糖、煙草、胡椒、丁子、肉桂、
麻、栗、鐵木、黑檀、犀角、象牙、虎皮、燕巢、等、及魚貝、金、錫、鐵、

銅、亞鉛、鉛、硫黃、石炭、金剛石

道鐵及電線 鐵道、八〇九哩 電線、四、四〇〇哩

貿易

輸出 七四、一五〇、八四〇圓 輸入 六七、二七二、九六一圓

人口及人種 (附領ノミ)三〇、六八八、〇〇〇人 内 支那人(四六一、〇〇〇) 土人(三〇、〇〇〇)

市邑 馬來、蒙古、白人等

パテイヴァ(一〇、〇〇〇人、チャイヴァ島)

スーラビヤ(一二、〇〇〇)チャイヴァ

●濠太利亞細亞群島 (英領)

區分

(一) 濠太利亞、(二) タスマニヤ、(三) ニューシイランド、

總面積 三、一六一、四五九方哩

總人口及人種 三、八〇九、八〇〇 土人、白人等

○濠太利亞

東西 凡二、五〇〇哩 南北 凡二、〇〇〇哩

區分 クインズランド、ニューサウスウエルズ、ヴィクトリア、

南濠太利亞、西濠太利亞

海岸線 一〇、〇〇〇哩

山脈 濠洲グラムピアン山脈、濠洲アルプス山脈、藍嶺山脈、リヴァーパール山脈、

(此等山脈ノ最高點、七千餘呎ナリ)

河湖 ムルレー河(一、一〇〇哩) ダーリング河、ラチラン河、ムルランピッジー河、

フリンデルス河、等

アイル湖、 トレンス湖、 ゲイルドナイ湖、 アマデュース湖、

氣候及生物 北部ハ夏酷熱、冬溫暖ナリ、南部ハ(タスマニア、ニュージールランドモ共

ニ)温帯ニ位ス、(植物)護謨樹、金合歡、其他巨大ノ植物アリ

(動物)カンガル、ウムバット(其狀狸ニ似タリ)ダックビル(形鴨ノ如シ)等ノ

奇異動物アリ

(農産)穀物、砂糖、煙草、綿、藍、茶、(ニューサウスウエルス)無花菓、椰子、橙子、レ

モン、等

(畜産)羊、羊毛、牛、馬、(水産)眞珠、其他ノ漁獲、(鑛産)黃金、石炭、銀、鐵、錫、銅、

アンチモニー、鹽、陶土、其他寶石(工産)農工、器械、蠟燭、石鹼、毛布、砂糖、造船

鐵道、凡二二、〇〇〇哩

貿易

輸出

凡三六五、〇〇〇、〇〇〇圓

輸入

凡三六一、〇〇〇、〇〇〇圓

日本へ輸出物 羊毛、鉛、等

日本ヨリ輸入物 米、竹器、絹布、等

市府 メルボーン(四九〇、〇〇〇) シドニー(三八三、〇〇〇)

アッデレード (二三三、〇〇〇)

●ポリネシア群島

面積 凡六〇、〇〇〇方哩

重ナル諸島

マリリアナ諸島(二名ラードロンス、西獨)

アルシアル諸島(獨)

ソロモン諸島(獨)

ロヤルティ諸島(佛)

フィジー諸島(英)

カーロリン諸島

ピスマルク諸島(獨)

ニューカレドニア(佛)

ニューヘブライド諸島

フレンドリー(一名トンガ)諸島

サモリア諸島
マルケイサス諸島(佛)

ツサイタイ諸島(佛)
サンドウイツチ諸島

氣候及産物 寒暑共ニ甚シカラズ(日本ノ春秋ノ如シ)十二月ヨリ四月迄暴風アリ

麵包菓、大薯、甘薯、鳳梨、芭蕉、ココアナツト、珈琲、砂糖、綿、米、菓實等

人口及人種 多ク馬來人ニシテ 凡一、五〇〇、〇〇〇人アリ

●洲内諸島

島名	面積	人口
呂宋	四二、七九〇 <small>方哩</small>	
ミンダナヲ	三三、七〇〇	
ボルネヲ	二八九、〇〇〇	一、二九五、〇〇〇
スマタラ	一七二、二五〇	二、〇〇〇、〇〇〇
ジャバ	五一、三五〇	二五、〇〇〇、〇〇〇
セレベス	七〇、〇〇〇	七六四、〇〇〇
ニューギニー	三〇六、〇〇〇	

洲名	面積	人口
濠洲	六六八、五〇〇	三、九三三、〇〇〇
(クインスランド)	三二〇、七〇〇	一、二三二、〇〇〇
(ニューサウスウエルズ)	八七、八八四	一、一四〇、四〇五
(ウイクトリア)	九〇三、六九〇	三三〇、〇〇〇
(南洲)	一、〇六〇、〇〇〇	四九、〇〇〇
(西洲)	二六、二一五	一四六、〇〇〇
タスマニア	一〇四、四七〇	六二六、〇〇〇
ニューシラランド	四二〇	八、〇〇〇
マリアナ <small>(一名ラードロン)</small> 島數凡二十	六、〇〇〇	六二、七五二
カロリン	七、七四〇	一二五、四〇二
ニューカレドニア	六、六四〇	八九、九九〇
フィジー <small>(島數凡三百)</small>		
フレンドドリ		
サンドウイツチ <small>(島數二十)</small>		

●日本公使館領事館及名譽領事所在地 二十七年十二月三十一日現在

公使館

米國盛華頓 兼墨西哥

和蘭國海牙 兼丁抹

伊國羅馬

英國倫敦

佛國巴里 兼西班牙、葡萄牙

澳國維也納 兼西、瑞

露國聖比德堡 兼瑞典、諾威

獨國伯林 兼白耳義

朝鮮國京城

領事館

米國紐育

露領哥爾薩港

朝鮮國釜山

布哇國ホノル、

英領ヴァンクローバー

貿易事務館

露領浦潮斯德

名譽領事

獨國伯林

白耳義國ブリュクセル

米國桑港

佛國里昂

朝鮮國元山

英領香港 兼轄瑪港、廣州、汕頭、瓊州

墨西哥國メキシコ

英國倫敦

朝鮮國京城

朝鮮國仁川

英領新嘉坡 兼轄、マ、ラツカ

英領孟買

獨國ハンブール

白耳義國アンウエルス

獨國ブレームン

伊國未蘭

伊國ナール
伊國羅馬
澳國トリエスト
露國オデッサ
和蘭安斯特堤

伊國ヴェニス
英國リヴァプール
佛國馬耳塞
濠洲メルボルン

伊國メシーヌ
英國グラスゴ
伊國パレルモ
兼轄ク、井、ンス、ラ、ド、ニ、ウ、サ、ウ、ス、ウ、エ、ル、ス、ウ、ク、ト、リ、ヤ、タ、ス、マ、ニ、ヤ、サ、ウ、ス、オ、ー、ス、ト、ラ、リ、ヤ、

●内外貨幣比較概表

國名	外國貨幣	日本貨幣	國名	外國貨幣	日本貨幣
支那	兩	一圓四十錢	白耳義	法郎	四十四錢
印度	度那	五十一錢	羅馬	馬尼	四十四錢
露西	亞那	一圓四十六錢	瑞典	克羅	五十六錢
佛蘭	法郎	四十九錢	和蘭	ギル	八十四錢
獨逸	マルク	四十九錢	荷蘭	ギル	二圓二十六錢
佛蘭	法郎	四十九錢	牙	マル	四十四錢
英吉	磅	四十九錢	西	法郎	四十四錢
伊太	リ	四十三錢	塞	ア	四十四錢
埃地	フリ	九十三錢	希	ナ	四十四錢
土耳	ピア	九十三錢	丁	ク	五十六錢
西班牙	ペ	四十四錢	ア	ク	五十六錢

合衆國	二圓十錢	智利	二圓十錢
墨西哥	二圓十錢	古巴	二圓十錢
西貢	一圓五錢	菲律賓	二圓十錢
伯倫比亞	二圓十錢	哇非	二圓十錢
哥倫比亞	二圓十錢	州及	十四圓十錢
秘魯	二圓十錢	埃及	十四圓十錢

表中外國貨幣ノ比較ハ明治廿八年三月大藏省告示第八號ヲ基トシ其割合ヲ算出シタルモノナリ

● 内外度量衡比較概表

里程	一哩	十四丁七五一九
一方哩	九丁一六六七	二百六十一町一反四七六六
一方基	百町八反三三三三	四反〇八〇四
一方基	一町〇反〇八三三	二斗〇一合四九
一方基	五斗五升四合三五	五合五四
一方基	一石六斗一升一合九四	

一ガロロン	六斗六升〇合九四
一ガロロン	二升五合一九(英國ノ斗量ニ據ル米國ハ二升〇九八)
一ガロロン	七匁五分四七
一ガロロン	百二十匁七分四八
一ガロロン	二百七十匁四百七十五匁五分二〇
一ガロロン	二百六十六匁二分〇四
一ガロロン	二百六十五匁六百四十五匁六分
一ガロロン	十四匁九百七匁六分七〇
一ガロロン	十三匁五百二十三匁七分七六

新按外國地圖附錄

明治廿八年十月十日印刷
同 年同月十三日發行

編輯者兼
發行者

東京市麴町區富士見町五丁目廿二番地

堀 内 政 固

印刷者

東京市麴町區有樂町三丁目一番地

岡 村 竹 四 郎

印刷所

東京市麴町區有樂町三丁目一番地

信 陽 堂

發 行 所

東京市日本橋區本石町三丁目七番地

金 昌 堂

東京市日本橋區本町三丁目十七番地

金 港 堂 書 籍 株 式 會 社

大坂市南本町四丁目

金 港 堂

大坂市南本町四丁目

金 港 堂

賣 捌 所

