

Inhalt

4.11.2009	Verordnung über die Festsetzung des Bebauungsplans 10-4 im Bezirk Marzahn-Hellersdorf, Ortsteil Mahlsdorf	746
4.11.2009	Verordnung über die Festsetzung des Bebauungsplans 10-27 im Bezirk Marzahn-Hellersdorf, Ortsteil Mahlsdorf	747
4.11.2009	Verordnung über die Festsetzung des Bebauungsplans 10-32 im Bezirk Marzahn-Hellersdorf, Ortsteil Mahlsdorf	748
4.12.2009	Siebente Verordnung zur Änderung der Nachwuchsförderungsverordnung	749
	221-1-1	
7.12.2009	Sechste Verordnung zur Änderung der Zulassungsverordnung	750
	2232-1-6	
8.12.2009	Verordnung über die Verlängerung der Veränderungssperre 12-18B/44 im Bezirk Reinickendorf von Berlin, Ortsteil Tegel	753
7.12.2009	Veröffentlichung zum Bestand des Sondervermögens Immobilien des Landes Berlin	754
	630-10	

Bitte beachten Sie die Mitteilung auf Seite 837

Verordnung
über die Festsetzung des Bebauungsplans 10-4
im Bezirk Marzahn-Hellersdorf, Ortsteil Mahlsdorf

Vom 4. November 2009

Auf Grund des § 10 Absatz 1 des Baugesetzbuchs in der Fassung der Bekanntmachung vom 23. September 2004 (BGBl. I S. 2414), zuletzt geändert durch Artikel 4 des Gesetzes vom 31. Juli 2009 (BGBl. I S. 2585), in Verbindung mit § 6 Absatz 5 des Gesetzes zur Ausführung des Baugesetzbuchs in der Fassung vom 7. November 1999 (GVBl. S. 578), zuletzt geändert durch Gesetz vom 3. November 2005 (GVBl. S. 692), wird verordnet:

§ 1

Der Bebauungsplan 10-4 vom 11. September 2007 für die Grundstücke zwischen Paul-Wegener-Straße, Mirower Straße, Bütower Straße und Pilgramer Straße im Bezirk Marzahn-Hellersdorf, Ortsteil Mahlsdorf, wird festgesetzt.

§ 2

Die Urschrift des Bebauungsplans kann beim Bezirksamt Marzahn-Hellersdorf von Berlin, Abteilung Ökologische Stadtentwicklung, Stadtentwicklungsamt, Bereich Vermessung, beglaubigte Abzeichnungen des Bebauungsplans können beim Bezirksamt Marzahn-Hellersdorf von Berlin, Abteilung Ökologische Stadtentwicklung, Stadtentwicklungsamt, Bereich Stadtplanung und Amt für Bauaufsicht, Wohnungsaufsicht und Denkmalschutz, kostenfrei eingesehen werden.

§ 3

Auf die Vorschriften über

1. die Geltendmachung und die Herbeiführung der Fälligkeit etwaiger Entschädigungsansprüche (§ 44 Absatz 3 Satz 1 und 2 des Baugesetzbuchs) und
2. das Erlöschen von Entschädigungsansprüchen bei nicht fristgemäßer Geltendmachung (§ 44 Absatz 4 des Baugesetzbuchs)

wird hingewiesen.

§ 4

(1) Wer die Rechtswirksamkeit dieser Verordnung überprüfen lassen will, muss

1. eine beachtliche Verletzung der Verfahrens- und Formvorschriften, die in § 214 Absatz 1 Satz 1 Nummer 1 bis 3 und Absatz 2a Nummer 3 und 4 des Baugesetzbuchs bezeichnet sind,
2. eine unter Berücksichtigung des § 214 Absatz 2 des Baugesetzbuchs beachtliche Verletzung der Vorschriften über das Verhältnis des Bebauungsplans und des Flächennutzungsplans,
3. nach § 214 Absatz 3 Satz 2 des Baugesetzbuchs beachtliche Mängel des Abwägungsvorgangs,
4. eine Verletzung von Verfahrens- und Formvorschriften, die im Gesetz zur Ausführung des Baugesetzbuchs enthalten sind,

in den Fällen der Nummern 1 bis 3 innerhalb eines Jahres, in den Fällen der Nummer 4 innerhalb von zwei Jahren seit der Verkündung dieser Verordnung gegenüber dem Bezirksamt Marzahn-Hellersdorf von Berlin schriftlich geltend machen. Der Sachverhalt, der die Verletzung begründen soll, ist darzulegen. Nach Ablauf der in Satz 1 genannten Fristen werden die in Nummer 1 bis 4 genannten Mängel gemäß § 215 Absatz 1 des Baugesetzbuchs und gemäß § 32 Absatz 2 des Gesetzes zur Ausführung des Baugesetzbuchs unbeachtlich.

(2) Die Beschränkung des Absatzes 1 gilt nicht, wenn die für die Verkündung dieser Verordnung geltenden Vorschriften verletzt worden sind.

§ 5

Diese Verordnung tritt am Tage nach der Verkündung im Gesetz- und Verordnungsblatt für Berlin in Kraft.

Berlin, den 4. November 2009

Bezirksamt Marzahn-Hellersdorf von Berlin

Dagmar P o h l e

Bezirksbürgermeisterin

Norbert L ü d t k e

Bezirksstadtrat für
Ökologische Stadtentwicklung

Verordnung
über die Festsetzung des Bebauungsplans 10-27
im Bezirk Marzahn-Hellersdorf, Ortsteil Mahlsdorf

Vom 4. November 2009

Auf Grund des § 10 Absatz 1 des Baugesetzbuchs in der Fassung der Bekanntmachung vom 23. September 2004 (BGBl. I S. 2414), zuletzt geändert durch Artikel 4 des Gesetzes vom 31. Juli 2009 (BGBl. I S. 2585), in Verbindung mit § 6 Absatz 5 des Gesetzes zur Ausführung des Baugesetzbuchs in der Fassung vom 7. November 1999 (GVBl. S. 578), zuletzt geändert durch Gesetz vom 3. November 2005 (GVBl. S. 692), wird verordnet:

§ 1

Der Bebauungsplan 10-27 vom 11. September 2007 für das Grundstück Donizettistraße 50 im Bezirk Marzahn-Hellersdorf, Ortsteil Mahlsdorf, wird festgesetzt.

§ 2

Die Urschrift des Bebauungsplans kann beim Bezirksamt Marzahn-Hellersdorf von Berlin, Abteilung Ökologische Stadtentwicklung, Stadtentwicklungsamt, Bereich Vermessung, beglaubigte Zeichnungen des Bebauungsplans können beim Bezirksamt Marzahn-Hellersdorf von Berlin, Abteilung Ökologische Stadtentwicklung, Stadtentwicklungsamt, Bereich Stadtplanung und Amt für Bauaufsicht, Wohnungsaufsicht und Denkmalschutz, kostenfrei eingesehen werden.

§ 3

Auf die Vorschriften über

1. die Geltendmachung und die Herbeiführung der Fälligkeit etwaiger Entschädigungsansprüche (§ 44 Absatz 3 Satz 1 und 2 des Baugesetzbuchs) und
 2. das Erlöschen von Entschädigungsansprüchen bei nicht fristgemäßer Geltendmachung (§ 44 Absatz 4 des Baugesetzbuchs)
- wird hingewiesen.

§ 4

(1) Wer die Rechtswirksamkeit dieser Verordnung überprüfen lassen will, muss

1. eine beachtliche Verletzung der Verfahrens- und Formvorschriften, die in § 214 Absatz 1 Satz 1 Nummer 1 bis 3 und Absatz 2a Nummer 3 und 4 des Baugesetzbuchs bezeichnet sind,
2. eine unter Berücksichtigung des § 214 Absatz 2 des Baugesetzbuchs beachtliche Verletzung der Vorschriften über das Verhältnis des Bebauungsplans und des Flächennutzungsplans,
3. nach § 214 Absatz 3 Satz 2 des Baugesetzbuchs beachtliche Mängel des Abwägungsvorgangs,
4. eine Verletzung von Verfahrens- und Formvorschriften, die im Gesetz zur Ausführung des Baugesetzbuchs enthalten sind,

in den Fällen der Nummern 1 bis 3 innerhalb eines Jahres, in den Fällen der Nummer 4 innerhalb von zwei Jahren seit der Verkündung dieser Verordnung gegenüber dem Bezirksamt Marzahn-Hellersdorf von Berlin schriftlich geltend machen. Der Sachverhalt, der die Verletzung begründen soll, ist darzulegen. Nach Ablauf der in Satz 1 genannten Fristen werden die in Nummer 1 bis 4 genannten Mängel gemäß § 215 Absatz 1 des Baugesetzbuchs und gemäß § 32 Absatz 2 des Gesetzes zur Ausführung des Baugesetzbuchs unbeachtlich.

(2) Die Beschränkung des Absatzes 1 gilt nicht, wenn die für die Verkündung dieser Verordnung geltenden Vorschriften verletzt worden sind.

§ 5

Diese Verordnung tritt am Tage nach der Verkündung im Gesetz- und Verordnungsblatt für Berlin in Kraft.

Berlin, den 4. November 2009

Bezirksamt Marzahn-Hellersdorf von Berlin

Dagmar P o h l e

Bezirksbürgermeisterin

Norbert L ü d t k e

Bezirksstadtrat für
Ökologische Stadtentwicklung

Verordnung
über die Festsetzung des Bebauungsplans 10-32
im Bezirk Marzahn-Hellersdorf, Ortsteil Mahlsdorf

Vom 4. November 2009

Auf Grund des § 10 Absatz 1 des Baugesetzbuchs in der Fassung der Bekanntmachung vom 23. September 2004 (BGBl. I S. 2414), zuletzt geändert durch Artikel 4 des Gesetzes vom 31. Juli 2009 (BGBl. I S. 2585), in Verbindung mit § 6 Absatz 5 des Gesetzes zur Ausführung des Baugesetzbuchs in der Fassung vom 7. November 1999 (GVBl. S. 578), zuletzt geändert durch Gesetz vom 3. November 2005 (GVBl. S. 692), wird verordnet:

§ 1

Der Bebauungsplan 10-32 vom 11. September 2007 für die Grundstücke Landsberger Straße 138-140 und Dahlwitzer Straße 19, 20 im Bezirk Marzahn-Hellersdorf, Ortsteil Mahlsdorf, wird festgesetzt.

§ 2

Die Urschrift des Bebauungsplans kann beim Bezirksamt Marzahn-Hellersdorf von Berlin, Abteilung Ökologische Stadtentwicklung, Stadtentwicklungsamt, Bereich Vermessung, beglaubigte Abzeichnungen des Bebauungsplans können beim Bezirksamt Marzahn-Hellersdorf von Berlin, Abteilung Ökologische Stadtentwicklung, Stadtentwicklungsamt, Bereich Stadtplanung und Amt für Bauaufsicht, Wohnungsaufsicht und Denkmalschutz, kostenfrei eingesehen werden.

§ 3

Auf die Vorschriften über

1. die Geltendmachung und die Herbeiführung der Fälligkeit etwaiger Entschädigungsansprüche (§ 44 Absatz 3 Satz 1 und 2 des Baugesetzbuchs) und
2. das Erlöschen von Entschädigungsansprüchen bei nicht fristgemäßer Geltendmachung (§ 44 Absatz 4 des Baugesetzbuchs)

wird hingewiesen.

§ 4

(1) Wer die Rechtswirksamkeit dieser Verordnung überprüfen lassen will, muss

1. eine beachtliche Verletzung der Verfahrens- und Formvorschriften, die in § 214 Absatz 1 Satz 1 Nummer 1 bis 3 und Absatz 2a Nummer 3 und 4 des Baugesetzbuchs bezeichnet sind,
2. eine unter Berücksichtigung des § 214 Absatz 2 des Baugesetzbuchs beachtliche Verletzung der Vorschriften über das Verhältnis des Bebauungsplans und des Flächennutzungsplans,
3. nach § 214 Absatz 3 Satz 2 des Baugesetzbuchs beachtliche Mängel des Abwägungsvorgangs,
4. eine Verletzung von Verfahrens- und Formvorschriften, die im Gesetz zur Ausführung des Baugesetzbuchs enthalten sind,

in den Fällen der Nummern 1 bis 3 innerhalb eines Jahres, in den Fällen der Nummer 4 innerhalb von zwei Jahren seit der Verkündung dieser Verordnung gegenüber dem Bezirksamt Marzahn-Hellersdorf von Berlin schriftlich geltend machen. Der Sachverhalt, der die Verletzung begründen soll, ist darzulegen. Nach Ablauf der in Satz 1 genannten Fristen werden die in Nummer 1 bis 4 genannten Mängel gemäß § 215 Absatz 1 des Baugesetzbuchs und gemäß § 32 Absatz 2 des Gesetzes zur Ausführung des Baugesetzbuchs unbeachtlich.

(2) Die Beschränkung des Absatzes 1 gilt nicht, wenn die für die Verkündung dieser Verordnung geltenden Vorschriften verletzt worden sind.

§ 5

Diese Verordnung tritt am Tage nach der Verkündung im Gesetz- und Verordnungsblatt für Berlin in Kraft.

Berlin, den 4. November 2009

Bezirksamt Marzahn-Hellersdorf von Berlin

Dagmar P o h l e

Bezirksbürgermeisterin

Norbert L ü d t k e

Bezirksstadtrat für
Ökologische Stadtentwicklung

**Siebente Verordnung
zur Änderung der Nachwuchsförderungsverordnung**

Vom 4. Dezember 2009

Auf Grund des § 8 des Nachwuchsförderungsgesetzes in der Fassung der Bekanntmachung vom 7. Juni 2005 (GVBl. S. 338) wird im Einvernehmen mit der Senatsverwaltung für Finanzen verordnet:

Artikel I

§ 1 der Nachwuchsförderungsverordnung vom 24. Oktober 1984 (GVBl. S. 1552), die zuletzt durch Artikel II des Gesetzes vom 5. November 2003 (GVBl. S. 539) geändert worden ist, wird wie folgt gefasst:

„§ 1

Bezeichnung, Grundbetrag und Sachkostenpauschale

(1) Das Stipendium nach § 1 des Nachwuchsförderungsgesetzes trägt die Bezeichnung „Elsa-Neumann-Stipendium des Landes Berlin“.

(2) Der Grundbetrag des Stipendiums beträgt 1 000 € monatlich, die Sachkostenpauschale 103 € monatlich.“

Artikel II

Diese Verordnung tritt am Tage nach der Verkündung im Gesetz- und Verordnungsblatt für Berlin in Kraft.

Berlin, den 4. Dezember 2009

Senatsverwaltung für Bildung, Wissenschaft
und Forschung

Prof. Dr. E. Jürgen Z ö l l n e r

Sechste Verordnung
zur Änderung der Zulassungsverordnung
 Vom 7. Dezember 2009

Auf Grund des § 11a Absatz 9 des Lehrerbildungsgesetzes vom 13. Februar 1985 (GVBl. S. 434, 948), das zuletzt durch Gesetz vom 19. März 2009 (GVBl. S. 70) geändert worden ist, wird verordnet:

Artikel I

Die Zulassungsverordnung vom 6. September 1979 (GVBl. S. 1702), die zuletzt durch Verordnung vom 20. März 2007 (GVBl. S. 126) geändert worden ist, wird wie folgt geändert:

1. § 1 wird wie folgt geändert:

a) Absatz 1 Satz 2 erhält folgende Fassung:

„Der Antrag gilt auch dann als rechtzeitig gestellt, wenn das Zeugnis über eine Erste Staatsprüfung oder gleichsetzungsfähige Hochschulprüfung innerhalb von sechs Wochen nach dem in Satz 1 genannten Bewerbungstermin nachgereicht wird.“

b) Absatz 3 erhält folgende Fassung:

„(3) Bewerberinnen und Bewerber, die binnen der ihnen im Rahmen des Bewerbungsverfahrens gesetzten Frist einen angebotenen Ausbildungsplatz nicht annehmen oder es schuldhaft versäumen, die Bewerbung für die Teilnahme am Nachrückverfahren zu erneuern oder aufrecht zu erhalten, bleiben zu dem anstehenden Einstellungstermin unberücksichtigt. Die Bewerbung kann entsprechend Absatz 2 zu einem späteren Bewerbungstermin wiederholt werden.“

2. § 2 wird wie folgt geändert:

a) Absatz 2 wird wie folgt geändert:

aa) Nummer 2 erhält folgende Fassung:

„2. die Ableistung eines freiwilligen sozialen oder freiwilligen ökologischen Jahres im Sinne des Gesetzes zur Förderung von Jugendfreiwilligendiensten vom 16. Mai 2008 (BGBl. I S. 842) in der jeweils geltenden Fassung nachweist“.

bb) In Nummer 7 wird das Wort „oder“ durch ein Komma ersetzt.

cc) In Nummer 8 wird der abschließende Punkt durch das Wort „oder“ ersetzt.

dd) Es wird folgende Nummer 9 angefügt:

„9. Verfolgtenstatus im Sinne des § 1 des Beruflichen Rehabilitierungsgesetzes in der Fassung der Bekanntmachung vom 1. Juli 1997 (BGBl. I S. 1625), das zuletzt durch Artikel 3 des Gesetzes vom 3. August 2007 (BGBl. I S. 2118) geändert worden ist, in der jeweils geltenden Fassung hat.“

b) In Absatz 3 wird folgender Satz 3 eingefügt:

„Bei schwerbehinderten Bewerberinnen und Bewerbern im Sinne des § 2 Absatz 2 Nummer 1 zählt ein Grad der Behinderung von 50 als ein Härtegrund, von 60 als zwei Härtegründe, von 70 als drei Härtegründe, von 80 als vier Härtegründe, von 90 als fünf Härtegründe und von 100 als sechs Härtegründe.“

3. § 3 erhält folgende Fassung:

„§ 3

Auswahl nach Eignung

(1) Die Auswahl der Bewerberinnen und Bewerber nach Eignung erfolgt auf Grund der mit zwei Dezimalstellen nach dem Komma ausgewiesenen Gesamtnote der Ersten Staatsprüfung für ein Lehramt nach § 12 Absatz 2 des Lehrerbildungsgesetzes, der nach § 9 Absatz 2 des Lehrerbildungsgesetzes gleichgesetzten Prüfung oder der Prüfung, die der Entscheidung nach § 16 des Lehrerbildungsgesetzes zugrunde gelegt worden ist. Ist keine Gesamtnote ausgewiesen, so wird eine solche aus dem Durchschnitt der im Abschlusszeugnis aufgeführten Einzelnoten gebildet. Dabei wird das arithmetische Mittel auf zwei Dezimalstellen nach dem Komma ohne Rundung errechnet.

(2) Bei gleichgesetzten Masterabschlüssen im Sinne des § 9a Absatz 3 Satz 1 des Lehrerbildungsgesetzes erfolgt die Bildung der Gesamtnote aus der Abschlussnote des Bachelor- und des Masterabschlusses zu gleichen Teilen.

(3) Unter Bewerberinnen und Bewerbern mit gleicher Eignung ist zugunsten der Bewerberin oder des Bewerbers mit höherem Lebensalter zu entscheiden.“

4. § 4 wird wie folgt geändert:

a) Absatz 2 erhält folgende Fassung:

„(2) Die Wartezeit beginnt jeweils mit dem Bewerbungstermin, zu dem der erste erfolglose Antrag auf Zulassung zum Vorbereitungsdienst rechtzeitig gestellt worden ist. Hat die Bewerberin oder der Bewerber den Nachweis der fachlichen Zulassungsvoraussetzung mit dem Zeugnis über die Erste Staatsprüfung oder gleichgesetzte Hochschulprüfung gemäß § 1 Absatz 1 Satz 2 nachgereicht, beginnt die Wartezeit mit Ablauf des in § 1 Absatz 1 Satz 2 genannten Zeitraumes zur Nachreichung des Zeugnisses. Die Wartezeit verfällt nach einem nicht rechtzeitig gestellten Wiederholungsantrag, der Rücknahme eines Antrages auf Zulassung oder bei nicht fristgerechter Rückmeldung gemäß § 1 Absatz 3. Bei einer Rücknahme eines Antrages auf Zulassung oder bei nicht fristgemäßer Annahme eines Ausbildungsplatzes gemäß § 1 Absatz 3 nach bereits erfolgtem Einstellungsangebot verfällt die Wartezeit und die Bewerberin oder der Bewerber bleibt bei erneuter Antragstellung einmal unberücksichtigt. Bei Bewerberinnen, die auf Grund einer bestehenden Schwangerschaft den Vorbereitungsdienst zu einem späteren Zeitpunkt beginnen wollen oder aus diesem Grund auf einen Wiederholungsantrag verzichten oder den Antrag auf Rückmeldung zurücknehmen, ruht die Bewerbung längstens bis zu dem Bewerbungsschluss für den Einstellungstermin, der auf die Vollendung des dritten Lebensjahres des Kindes folgt. Die Dauer der Ruhephase kann bei rechtzeitig zu dem entsprechenden Bewerbungsschluss gestellten Antrag zweimal geändert werden. Die bis zu dem Beginn der Ruhephase erworbene Wartezeit wird für die Dauer der Ruhephase gehemmt und die Bewerbung wird zu dem auf die Ruhephase folgenden Einstellungstermin in das Bewerbungsverfahren wieder einbezogen. Nach Ablauf der Ruhephase gelten Satz 3 und 4 entsprechend.“

- b) Nach Absatz 3 werden folgende neue Absätze 4 und 5 angefügt:

„(4) Bewerberinnen und Bewerber, die an einer öffentlichen Schule oder einer staatlich genehmigten Ersatzschule mindestens zwei Monate lang im Umfang von mindestens einer halben Stelle eine hauptberufliche Unterrichtstätigkeit ausgeübt haben, werden diese Zeiten auf die Wartezeit angerechnet.“

(5) Bewerberinnen und Bewerber, die nach Aufnahme des Lehramtsstudiums mindestens ein Jahr lang eine für den Vorbereitungsdienst förderliche pädagogische ehrenamtliche Tätigkeit bei einem anerkannten Träger der Jugendarbeit oder einem in den Zielen vergleichbaren gemeinnützigen, eingetragenen Verein im Umfang von mindestens 100 Stunden im Jahr wahrgenommen haben, werden diese Zeiten auf die Wartezeit angerechnet. Es werden pro Jahr zwei Monate auf die Wartezeit angerechnet.“

5. Die Anlage zu § 5 erhält folgende Fassung:

„Zuordnung der Fächer zu den Unterrichtsfächern (§ 5)

I.

Im Vorbereitungsdienst für das Amt des Lehrers entsprechen die Fächer den Unterrichtsfächern der Grundschule nach folgender Gegenüberstellung:

Fach	Unterrichtsfach
Bildende Kunst	Kunst
Biologie	Naturwissenschaften
Chemie	Naturwissenschaften
Deutsch	Deutsch
Englisch	Englisch
Erdkunde	Geografie
Französisch	Französisch
Geschichte	Geschichte/Sozialkunde
Mathematik	Mathematik
Musik	Musik
Physik	Naturwissenschaften
Sozialkunde	Geschichte/Sozialkunde
Spanisch	Spanisch
Sport	Sport

II.

Im Vorbereitungsdienst für das Amt des Lehrers – mit fachwissenschaftlicher Ausbildung in zwei Fächern – entsprechen die Fächer den Unterrichtsfächern der Grundschule und in den Klassen 7 bis 10 der Hauptschule, der Realschule sowie der Gesamtschule nach folgender Gegenüberstellung:

Fach	Unterrichtsfach
Bildende Kunst	Bildende Kunst
Biologie	Biologie
Chemie	Chemie
Deutsch	Deutsch
Englisch	Englisch
Erdkunde	Geografie
Ethik	Ethik
Französisch	Französisch
Geschichte	Geschichte/Sozialkunde
Informatik	Informatik

Italienisch	Italienisch
Latein	Latein
Mathematik	Mathematik
Musik	Musik
Neugriechisch	Neugriechisch
Philosophie	Philosophie
Physik	Physik
Polnisch	Polnisch
Portugiesisch	Portugiesisch
Russisch	Russisch
Politikwissenschaft/ Sozialkunde	Geschichte/Sozialkunde
Spanisch	Spanisch
Sport	Sport
Türkisch	Türkisch
Haushalt/Arbeitslehre Technik/Arbeitslehre Wirtschaft/Arbeitslehre	Arbeitslehre

III.

Im Vorbereitungsdienst für das Amt des Lehrers an Sonderschulen/für Sonderpädagogik entsprechen die Fächer den Unterrichtsfächern in der Sonderschule, die einer der sonderpädagogischen Fachrichtungen der Bewerberin oder des Bewerbers entspricht.

IV.

Im Vorbereitungsdienst für das Amt des Studienrats mit wissenschaftlichen oder künstlerischen Fächern entsprechen die Fächer den Unterrichtsfächern im Gymnasium einschließlich Oberstufen von Gesamtschulen, in der Gesamtschule (Klasse 7 bis 10), im Berlin-Kolleg, im Oberstufenzentrum, in der Fachoberschule sowie in der Berufs- und Berufsfachschule nach folgender Gegenüberstellung:

Fach	Unterrichtsfach
Bildende Kunst	Bildende Kunst
Biologie	Biologie
Chemie	Chemie
Chinesisch	Chinesisch
Deutsch	Deutsch
Englisch	Englisch
Erdkunde	Erdkunde, Gesellschaftskunde, Politische Weltkunde
Ethik	Ethik
Französisch	Französisch
Geschichte	Geschichte, Geschichte/ Sozialkunde; Politikwissenschaft
Griechisch	Griechisch
Informatik	Informatik
Italienisch	Italienisch
Latein	Latein
Mathematik	Mathematik
Musik	Musik
Neugriechisch	Neugriechisch
Philosophie	Philosophie, Ethik
Physik	Physik
Polnisch	Polnisch
Portugiesisch	Portugiesisch

Psychologie	Psychologie
Russisch	Russisch
Politikwissenschaft/ Sozialkunde	Geschichte, Geschichte/ Sozialkunde; Politikwissenschaft; Wirtschaft- und Sozialkunde; Politikwissenschaft und Ge- schichte; Soziologie
Spanisch	Spanisch
Sport	Sport
Türkisch	Türkisch
Wirtschaftswissenschaf- ten	Wirtschaftswissenschaften

V.

Im Vorbereitungsdienst für das Amt des Studienrats mit einer beruflichen Fachrichtung entsprechen die Fächer/Fachrichtungen den Unterrichtsfächern im Oberstufenzentrum, in der Fachoberschule sowie in der Berufs- und Berufsfachschule nach folgender Gegenüberstellung:

Fach/Fachrichtung	Berufsbezogene Fächer/ Lernfelder/Projekte
Bautechnik/Gebäudeaus- rüstung (Haustechnik)	Berufsbezogener Unterricht in den Berufsbereichen Bautech- nik und Metalltechnik
Bautechnik/Vermes- sungstechnik	Berufsbezogener Unterricht im Berufsbereich Bautechnik
Bautechnik/Bauingeni- eurtechnik	Berufsbezogener Unterricht im Berufsbereich Bautechnik und Holztechnik
Chemie/Physik/Biologie berufsbezogen	Berufsbezogener Unterricht im Berufsbereich Chemie, Physik, Biologie
Drucktechnik/Medien- technik	Berufsbezogener Unterricht im Berufsbereich Drucktechnik/ Medientechnik
Elektrotechnik	Berufsbezogener Unterricht im Berufsbereich Elektrotechnik
Ernährungswissenschaft	Berufsbezogener Unterricht im Berufsbereich Ernährung und Hauswirtschaft
Fahrzeugtechnik	Berufsbezogener Unterricht im Berufsbereich Fahrzeugtechnik
Gesundheit	Berufsbezogener Unterricht im Berufsbereich Gesundheit
Gestaltungstechnik (Farb- technik und Raumgestal- tung)	Berufsbezogener Unterricht im Berufsbereich Farbtechnik und Raumgestaltung
Gestaltungstechnik (Medientechnik)	Berufsbezogener Unterricht im Berufsbereich Medientechnik und Raumgestaltung
Heilerziehungspflege	Berufsbezogener Unterricht im Berufsbereich Sozialpädagogik/ Sozialpflege
Holztechnik	Berufsbezogener Unterricht im Berufsbereich Bau- und Holztechnik
Informationstechnik/ Informationsverarbeitung	Berufsbezogener Unterricht im Berufsbereich Informations- technik und -verarbeitung
Körperpflege	Berufsbezogener Unterricht im Berufsbereich Körperpflege

Land- und Gartenbauwis- senschaft/Landwirtschaft	Berufsbezogener Unterricht im Berufsbereich Agrarwirtschaft
Land- und Gartenbauwis- senschaft/Gartenbau	Berufsbezogener Unterricht im Berufsbereich Agrarwirtschaft
Land- und Gartenbauwis- senschaft/Landschaftsge- staltung	Berufsbezogener Unterricht im Berufsbereich Agrarwirtschaft
Metalltechnik	Berufsbezogener Unterricht im Berufsbereich Metalltechnik
Recht	Berufsbezogener Unterricht in Recht und Rechtskunde
Sozialpädagogik/ Sozialpflege	Berufsbezogener Unterricht im Berufsbereich Sozialpädago- gik/Sozialpflege
Technische Informatik/ Wirtschaftsinformatik	Berufsbezogener Unterricht im Berufsbereich Technische Informatik/Wirtschaftsinforma- tik, Informationstechnik und Informationsverarbeitung
Textiltechnik und Bekleidung	Berufsbezogener Unterricht im Berufsbereich Textiltechnik und Bekleidung
Wirtschaftswissenschaft	Berufsbezogener Unterricht im kaufmännischen Bereich
Betriebliches Rechnungs- wesen	Berufsbezogener Unterricht im kaufmännischen Bereich
Biologie	Biologie
Chemie	Chemie
Deutsch	Deutsch
Englisch	Englisch
Erdkunde	Geografie, Wirtschaftsgeogra- fie/Politikwissenschaft
Französisch	Französisch
Geschichte	Geschichte, Politikwissen- schaft, Wirtschafts- und Sozialkunde, Politikwissen- schaft und Geschichte
Informatik	Informatik
Mathematik	Mathematik
Physik	Physik
Psychologie	Berufsbezogener Unterricht im Berufsbereich Sozialpädagogik und Sozialpflege
Sozialkunde	Sozialkunde, Politikwissen- schaft, Geschichte, Wirtschafts- und Sozialkunde, Politikwissen- schaft und Geschichte, Soziologie
Spanisch	Spanisch
Sport	Sport“

Artikel II

Diese Verordnung tritt am Tage nach der Verkündung im Gesetz- und Verordnungsblatt für Berlin in Kraft.

Berlin, den 7. Dezember 2009

Senatsverwaltung für Bildung, Wissenschaft und Forschung

Prof. Dr. E. Jürgen Zöllner

Verordnung
über die Verlängerung der Veränderungssperre 12-18B/44
im Bezirk Reinickendorf von Berlin, Ortsteil Tegel

Vom 8. Dezember 2009

Auf Grund des § 16 Absatz 1 des Baugesetzbuchs (BauGB) in Verbindung mit § 17 Absatz 1 Satz 3 des Baugesetzbuchs in der Fassung vom 23. September 2004 (BGBl. I S. 2414), zuletzt geändert durch Artikel 4 des Gesetzes vom 29. Juli 2009 (BGBl. I S. 2542) und Artikel 4 des Gesetzes vom 31. Juli 2009 (BGBl. I S. 2585), in Verbindung mit § 13 Absatz 1 des Gesetzes zur Ausführung des Baugesetzbuchs (AGBauGB) in der Fassung vom 7. November 1999 (GVBl. S. 578), zuletzt geändert durch Gesetz vom 3. November 2005 (GVBl. S. 692), wird verordnet:

§ 1

Die durch Verordnung vom 15. Januar 2008 (GVBl. S. 18) erlassene Veränderungssperre für das Grundstück Ernststraße 7 im Bezirk Reinickendorf, Ortsteil Tegel, wird um ein Jahr bis zum 25. November 2010 verlängert.

§ 2

Auf die Vorschriften über

1. die Geltendmachung und die Herbeiführung der Fälligkeit etwaiger Entschädigungsansprüche für eingetretene Vermögensnachteile durch die Veränderungssperre (§ 18 Absatz 2 Satz 2 und 3 des Baugesetzbuchs) und
 2. das Erlöschen von Entschädigungsansprüchen bei nicht fristgemäßer Geltendmachung (§ 18 Absatz 3 des Baugesetzbuchs)
- wird hingewiesen.

§ 3

Wer die Rechtswirksamkeit dieser Verordnung überprüfen lassen will, muss eine Verletzung von Verfahrens- oder Formvorschriften des Gesetzes zur Ausführung des Baugesetzbuchs innerhalb von zwei Jahren seit der Verkündung dieser Verordnung schriftlich gegenüber dem Bezirksamt Reinickendorf von Berlin geltend machen; der Sachverhalt, der die Verletzung begründen soll, ist darzulegen. Nach § 32 Absatz 2 des Gesetzes zur Ausführung des Baugesetzbuchs ist die Verletzung von Verfahrens- und Formvorschriften dieses Gesetzes nach Ablauf der in Satz 1 genannten Frist unbeachtlich. Die Beschränkung des Satzes 1 gilt nicht, wenn die für die Verkündung dieser Verordnung geltenden Vorschriften verletzt worden sind.

§ 4

Diese Verordnung tritt am Tage nach der Verkündung im Gesetz- und Verordnungsblatt für Berlin in Kraft.

Berlin, den 8. Dezember 2009

Bezirksamt Reinickendorf von Berlin

Frank B a l z e r
Bezirksbürgermeister

Martin L a m b e r t
Bezirksstadtrat für Wirtschaft
und Bauen

Veröffentlichung
zum Bestand des Sondervermögens Immobilien des
Landes Berlin

Gemäß § 1 Absatz 2 Satz 5 des Gesetzes über die Errichtung eines Sondervermögens Immobilien des Landes Berlin vom 4. Dezember 2002 (GVBl. S. 357), zuletzt geändert durch Gesetz vom 14. Juli 2006 (GVBl. S. 832), wird der neue Gesamtbestand des Sondervermögens zum 31. Dezember 2009 wie folgt veröffentlicht.

Berlin, den 7. Dezember 2009

Senatsverwaltung für Finanzen

Im Auftrag

Hans-Jürgen R e i l

Anlage (zu § 1 Absatz 2 Satz 1)

A – Allgemeiner Bestand –

Lage / Adresse	Bezirk	Gemarkung	Flur	Flurstück	Grundstücksfläche in m ²	Bemerkungen
Albrecht-Achilles-Str. 61-64	Charlottenburg-Wilmersdorf	Wilmersdorf	2	406	4.793	
Albrecht-Achilles-Str. 65	Charlottenburg-Wilmersdorf	Wilmersdorf	2	32/1	3.300	
Albrechtstr. 1, 2, 3, Kuhligkshofstr. 1, 2, 3, 4, 5, 6, Schloßstr. 78, 79, 80, 81 und 82	Steglitz-Zehlendorf	Zehlendorf	5	2189	17.620	50/100 landeseigener Miteigentumsanteil nach WEG
Alt-Friedrichsfelde 60	Lichtenberg	Lichtenberg	608	1	381	Lagebez. Alt-Friedrichsfelde
			608	2	243	Lagebez. Alt-Friedrichsfelde
			608	3	12.849	Lagebez. Alt-Friedrichsfelde
			609	64	41.469	
				214	35.573	
				218	1.559	
			45	15		Lagebez. Alfred-Kowalke-Str.
			48	8.822		Lagebez. Alfred-Kowalke-Str. 23
			59	823		Lagebez. östl.A.-Kowalke-Str. 25
			63	1		Lagebez. Alfred-Kowalke-Str.
76	830		Lagebez. Alfred-Kowalke-Str.			
47	1.418		Lagebez. öst. Charlottenstr. 1 A			
Am Köllnischen Park 3 Rungestr. 29	Mitte	Mitte	718	275	5.716	
An der Urania 2-12, Kurfürstenstraße	Tempelhof-Schöneberg	Schöneberg	82	106	5.965	Objektanschrift „An der Urania 4-10“
Auf dem Grat 2/(Clayallee 138)	Steglitz-Zehlendorf	Zehlendorf	24	30	5.527	
Belziger Str. 52-58, Gothaer Str. 09-14,- (Wartburgstr. 44-46)	Tempelhof-Schöneberg	Schöneberg	33	55/1	15.428	
				54	351	ges. 15.779
Bismarckstr. 48	Charlottenburg-Wilmersdorf	Charlottenburg	4	761	10.087	
Bredtschneiderstr. 5, Meerscheidstr. 2, Messedamm 4	Charlottenburg-Wilmersdorf	Charlottenburg	9	147	3.949	
Brodauer Str. 16-22	Marzahn-Hellersdorf	Marzahn	174	311	1.485	
Brunnenstr. 188-190	Mitte	Mitte	120	392	3.240	
Bülowstr. 85, 88 (Potsdamer Str. 140)	Tempelhof-Schöneberg	Schöneberg	81	168/7	2.809	
Buschkrugallee 95	Neukölln	Neukölln	208	70	1.389	
				72	3.627	
				ges. 5.016		
Eichborndamm 208	Reinickendorf	Reinickendorf	2	39/27	6.599	
Fehrbelliner Platz 1, Hohenzollerndamm 30, 31, Württembergische Str. 5	Charlottenburg-Wilmersdorf	Wilmersdorf	2	78/5	10.664	
Fehrbelliner Platz 2, Sächsische Str. 34	Charlottenburg-Wilmersdorf	Wilmersdorf	2	78/14	3.552	

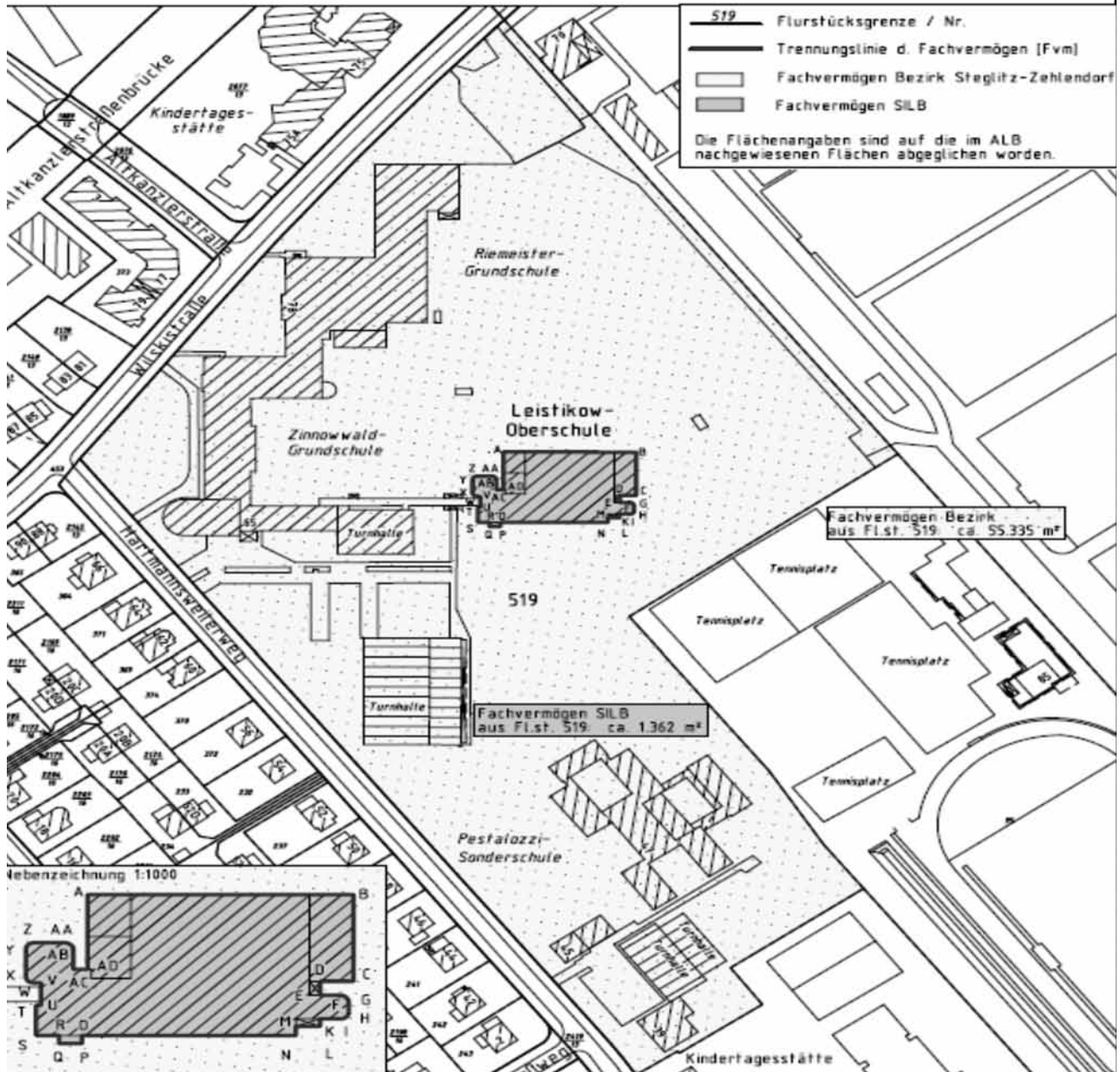
Lage / Adresse	Bezirk	Gemarkung	Flur	Flurstück	Grundstücksfläche in m ²	Bemerkungen
Friedrich-Krause-Ufer 24/25, Friedrich-Krause-Ufer, Friedrich-Krause-Ufer 24/25	Mitte	Tiergarten	37	281 186 283	12.045 4.864 139 ges. 17.048	
Friedrichstr. 219, Puttkammerstr. 16, Puttkammerstr. 15, Puttkammerstr. 14, Puttkammerstr. 13	Friedrichshain-Kreuzberg	Kreuzberg	189	188 204 205 206 207	5.260 396 492 514 741 ges. 7.403	
Hartmannsweiler Weg 39, 45, 47 und 65 Ecke Wilskistr. 78	Steglitz-Zehlendorf	Zehlendorf	5	519	1.362,40	Objektanschrift Hartmannsweiler Weg 63 unvermessene Teilfläche beschriebener Flächenverlauf: A;B;C;D;E;F;G;H;I;K;L;M;N; O;P;Q;R;S;TU;V;W;X; Y;Z;AA;AB;AC;A (Anlage A 1)
Havelchaussee 149-151	Charlottenburg-Wilmersdorf	Charlottenburg	17	378	2.285	
Invalidenstr. 60	Mitte	Tiergarten	52	623	7.724	beschreibender Flächenverlauf A;B;C;D;E;F;G;H;J;K;L;M;A (Anlage A 2)
Jüdenstr. 1, Spandauer Str. 24, Rathausstr. 15 (Berliner Rathaus)	Mitte	Mitte	819	60	8.721	
Juliusstr. 67, 68	Neukölln	Neukölln	132	79	1.263	
Klosterstr. 47, Jüdenstr. 42, Parochialstr. 2, Stralauer Str. 15	Mitte	Mitte	819	210	10.141	
Klosterstr. 59, Rolandufer 13, Stralauer Str. 48-56	Mitte	Mitte	819	142	4.119	
Leonorenstr. 70	Steglitz-Zehlendorf	Steglitz/ Lankwitz	1	205/37	1.794	
Levetzowstr. 1 und 2	Mitte	Tiergarten	50	135/2	1.229	
Magdalenenstr. 23, 25, 27, Normannenstr. 20, 22	Lichtenberg	Lichtenberg	812	171	8.117	Objektanschrift „Magdalenenstr. 25“
Martin-Buber-Str. 20, 20 A	Steglitz-Zehlendorf	Zehlendorf	10	76/22	10.314	
Martin-Luther-Str. 105, Domenicusstr. 2, 4, 6, 8, 10	Tempelhof-Schöneberg	Schöneberg	31	81	4.114	
Max-Brunnow-Str.4	Lichtenberg	Lichtenberg	15	9013	1.658	
Mehringdamm 22	Friedrichshain-Kreuzberg	Kreuzberg	6	3099	5.081	
Mehringdamm 110-114	Friedrichshain-Kreuzberg	Kreuzberg	6	2998	7.079	

Lage / Adresse	Bezirk	Gemarkung	Flur	Flurstück	Grundstücksfläche in m ²	Bemerkungen
Mohriner Allee 137	Neukölln	Neukölln/ Britz	21	1/4 1/5 2/4 2/5 3/5 3/8 4/3 239	302 3.158 151 1.585 1.614 121 8.271 4.963 ges. 20.165	
Nöldnerstr. 34-36	Lichtenberg	Lichtenberg	512	159 257	7.496	
Nonnendammallee 15-21	Spandau	Spandau/ Haselhorst	6	79	6.053	
Oranienstr. 106, Feilnerstr. 5 und 6, Alte Jakobstr. 117	Friedrichshain-Kreuzberg	Kreuzberg	190	680	7.028	
Osloer Str. 37	Mitte	Wedding	8	491	8.942	
Potsdamer Str. 61, 63, 65, Bissingzeile 2, 4, 6,	Mitte	Tiergarten	9	94/9		Sonderung, nur Gebäudeflächen
Gebäudeflächen:						
KG = 1.534 m ² ,	Flächenverlauf: A-B-C-D-E-F-G-H-J-K-L-M-N-O-P-Q, (Anlage A 3)					
EG = 2.262 m ² ,	Flächenverlauf: AA-AB-AC-AD-AE-AF-AG-AH-AL-AJ-AK-AM-AN-AO-AP-AQ-AR-AS-AT-AU-AV-AW-AX-AY-AZ-BA-BB-R-S-T-U-V-W-X-Y-Z, (Anlage A 4)					
1. OG = 2.213 m ² ,	Flächenverlauf: BC-BD-BE-BF-BG-BH-BJ-BK-BL-BM-BO-BP-BQ-BR-BS-BT, (Anlage A 5)					
2. OG = 220 m ² ,	Flächenverlauf: BV-BW-BX-BY-BZ-CA, (Anlage A 6)					
3. OG = 290 m ² ,	Flächenverlauf: CB-CC-CD-CE-CF-CG, (Anlage A 7)					
4. OG = 290 m ² ,	Flächenverlauf: CH-CJ-CK-CL-CM-CN, (Anlage A 8)					
Potsdamer Str. 186	Tempelhof-Schöneberg	Schöneberg	81	114/7	1.908	
Rubensstr. 111 Rubensstraße 113 Peter-Vischer-Str. 24	Tempelhof-Schöneberg	Schöneberg	75	53/1	4.648	Objekt „Rubensstr. 111“
Sächsische Str. 28	Charlottenburg-Wilmersdorf	Wilmersdorf	2	78/13	2.921	
Sächsische Str. 30	Charlottenburg-Wilmersdorf	Wilmersdorf	2	267	1.078	
Salzburger Str. 21-25	Tempelhof-Schöneberg	Schöneberg	39	39/4	5.463	
Sarrazinstr. 4	Tempelhof-Schöneberg	Schöneberg/ Friedenau	1	62/4	4.123	
Schleizer Str. 67	Lichtenberg	Hohenschön- hausen	20 21	385 391 393 406 428	6.347	
Schloßstr. 58, 59	Steglitz-Zehlendorf	Steglitz	2	9/7	4.948	
Seelenbinderstr. 91, 93, 95, 99	Treptow-Köpenick	Köpenick	474	321	10.643	
Seestr. 131	Mitte	Tiergarten	37	108	6.510	nur Brückenmeisterei
Storkower Str. 134	Pankow	Prenzlauer Berg	115	255	5.740	
Storkower Str. 97	Pankow	Prenzlauer Berg	215	239	3.129	
Straßburger Str. 56	Pankow	Prenzlauer Berg	19	92	2.371	

Lage / Adresse	Bezirk	Gemarkung	Flur	Flur- stück	Grund- stücksfläche in m ²	Bemerkungen
Tempelhofer Damm 234, Tempelhofer Damm 236, Viktoriastr. 19, 20	Tempelhof-Schöneberg	Tempelhof	3	239	6.344	Objektanschrift „Tempelhofer Damm 234-236“
Turmstr. 21, Birkenstr. 62. Lübecker Str. 6	Mitte	Tiergarten	46	422	77.213	
Turmstr. 21	Mitte	Tiergarten	46	423	4.381	
Turmstr. 22	Mitte	Tiergarten	46	351	5.904	
Wilhelmstr. 67	Mitte	Mitte	unvermessene Gebäudefläche; Flächenverlauf: A-B-C-D-A (Anlage A 9)			
Württembergische Str. 6, Pommersche Str. 24	Charlottenburg-Wilmers- dorf	Wilmersdorf	2	78/10	7.826	

Hartmannsweilerweg 65

Berlin – Steglitz - Zehlendorf



Objekt :	Hartmannsweilerweg 65 , 14163 Berlin-Steglitz-Zehlendorf	
Nutzung:	Leistikowschule	
Maßstab:	1:2000	
erstellt am:	12.06.2007	
Größe SILB:	1.362 m ²	
Größe Fvm Bezirk:	55.335 m ²	
Firma:	Vermdok GmbH Am Waidmannseck 19b 13437 Berlin Tel. 030-4024651	

VERMDOK.
 GmbH
 Vermessung und Dokumentation

Anlage A 3
 Berlin-Mitte, Potsdamer Straße 61/65 – KG

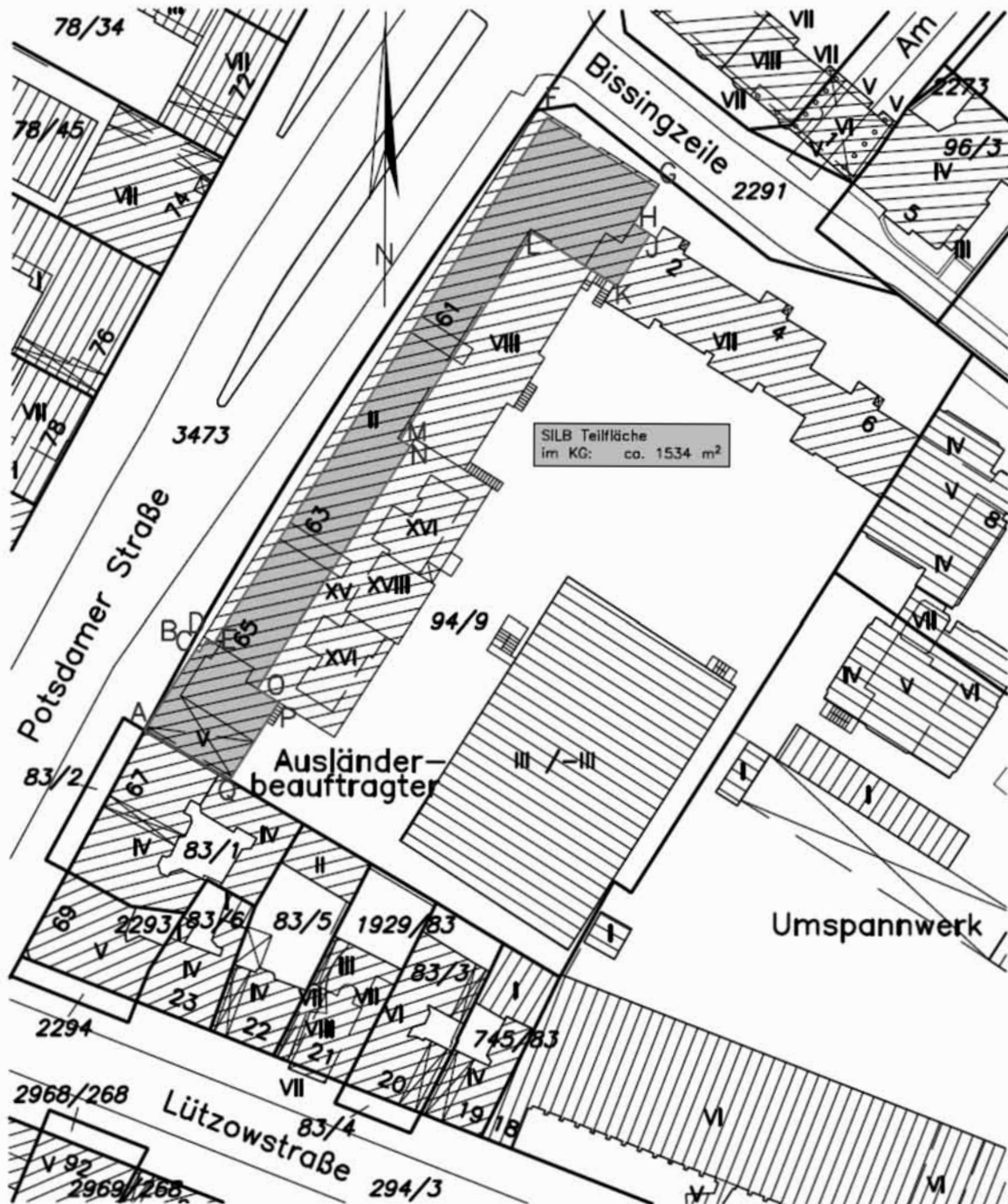
Skizze zur Abgrenzung der SILB Teilfläche

Maßstab 1:1000

- ALK Stand August 2005
- Abgrenzung der Gebäudenutzung der SILB Teilfläche (grafisch ermittelt)

SILB Teilfläche

Hinweis: Die Flächenangaben beziehen sich auf die Bruttogeschossfläche.



Dr.-Ing. Horst Borgmann
 Öffentl. best. Verm.-Ing.
 Märkisches Ufer 34
 10179 Berlin
 Tel.: 278 79 60

SILB_Teilfläche_KG
 5424SK03
 20.09.05

Anlage A 4

Berlin-Mitte, Potsdamer Straße 61/65 – EG

Skizze zur Abgrenzung der SILB Teilfläche

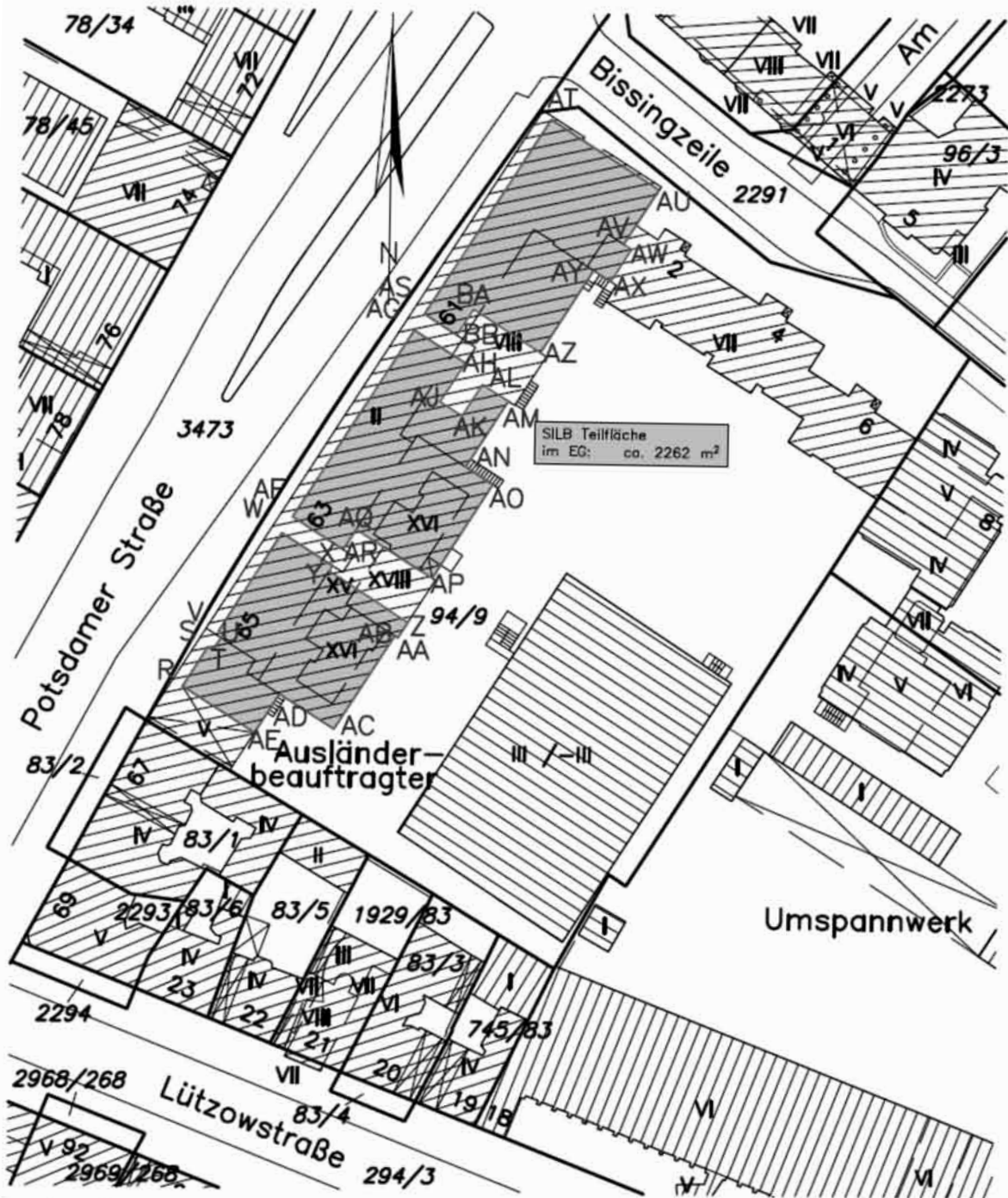
Maßstab 1:1000

— ALK Stand August 2005

— Abgrenzung der Gebäudenutzung der SILB Teilfläche (grafisch ermittelt)

■ SILB Teilfläche

Hinweis: Die Flächenangaben beziehen sich auf die Bruttogeschossfläche.



Dr.-Ing. Horst Borgmann
 Öffentl. best. Verm.-Ing.
 Märkisches Ufer 34
 10179 Berlin
 Tel.: 278 79 60

SILB_Teilfläche_EG
 5424SK03
 20.09.05

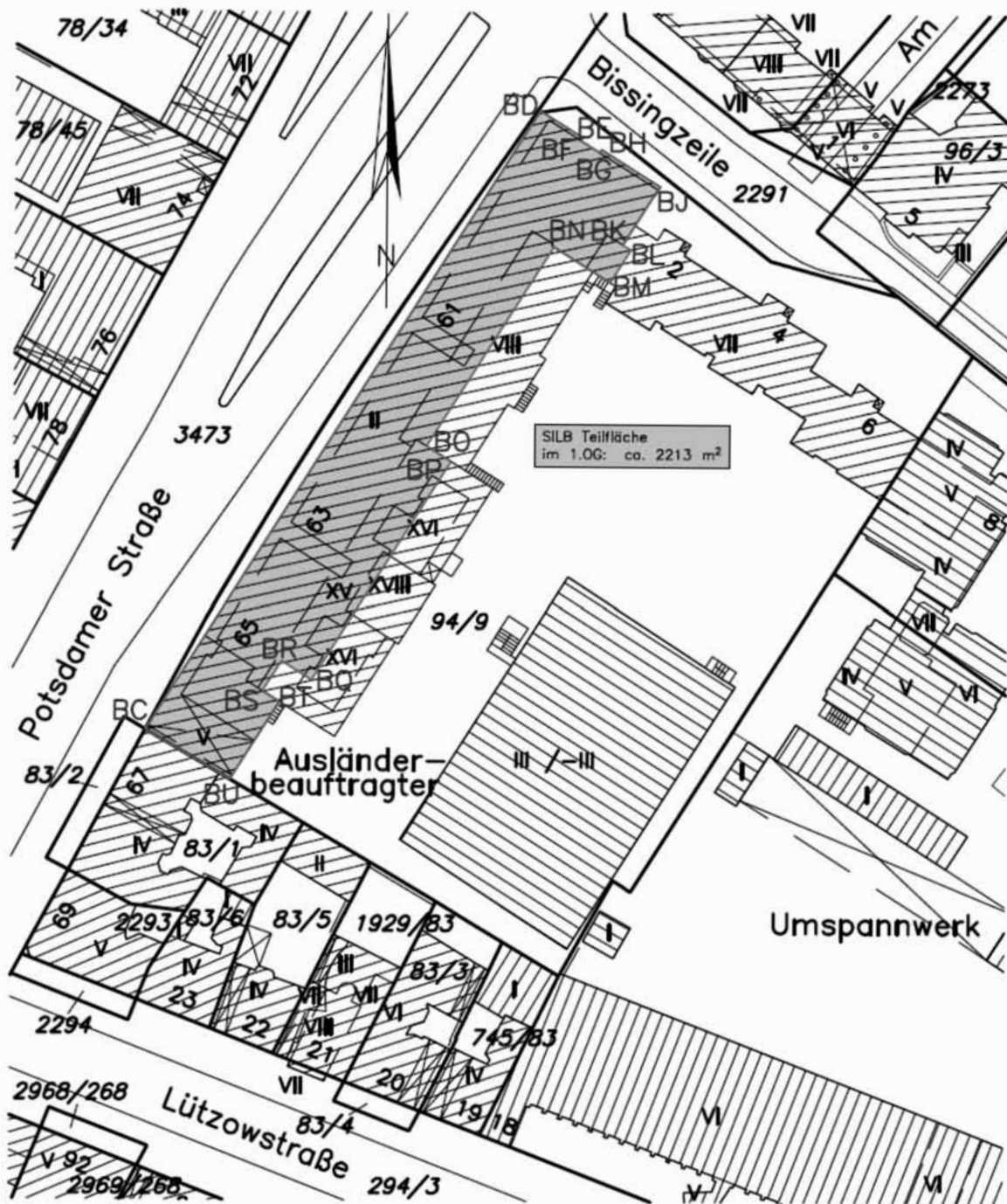
Skizze zur Abgrenzung der SILB Teilfläche

Maßstab 1:1000

- ALK Stand August 2005
- Abgrenzung der Gebäudenutzung der SILB Teilfläche (grafisch ermittelt)

 SILB Teilfläche

Hinweis: Die Flächenangaben beziehen sich auf die Bruttogeschossfläche.



Dr.-Ing. Horst Borgmann
 Öffentl. best. Verm.-Ing.
 Märkisches Ufer 34
 10179 Berlin
 Tel.: 278 79 60

SILB_Teilfläche_1.OG
 5424SK03
 20.09.05

Anlage A 6

Berlin-Mitte, Potsdamer Straße 61/65 – 2. OG

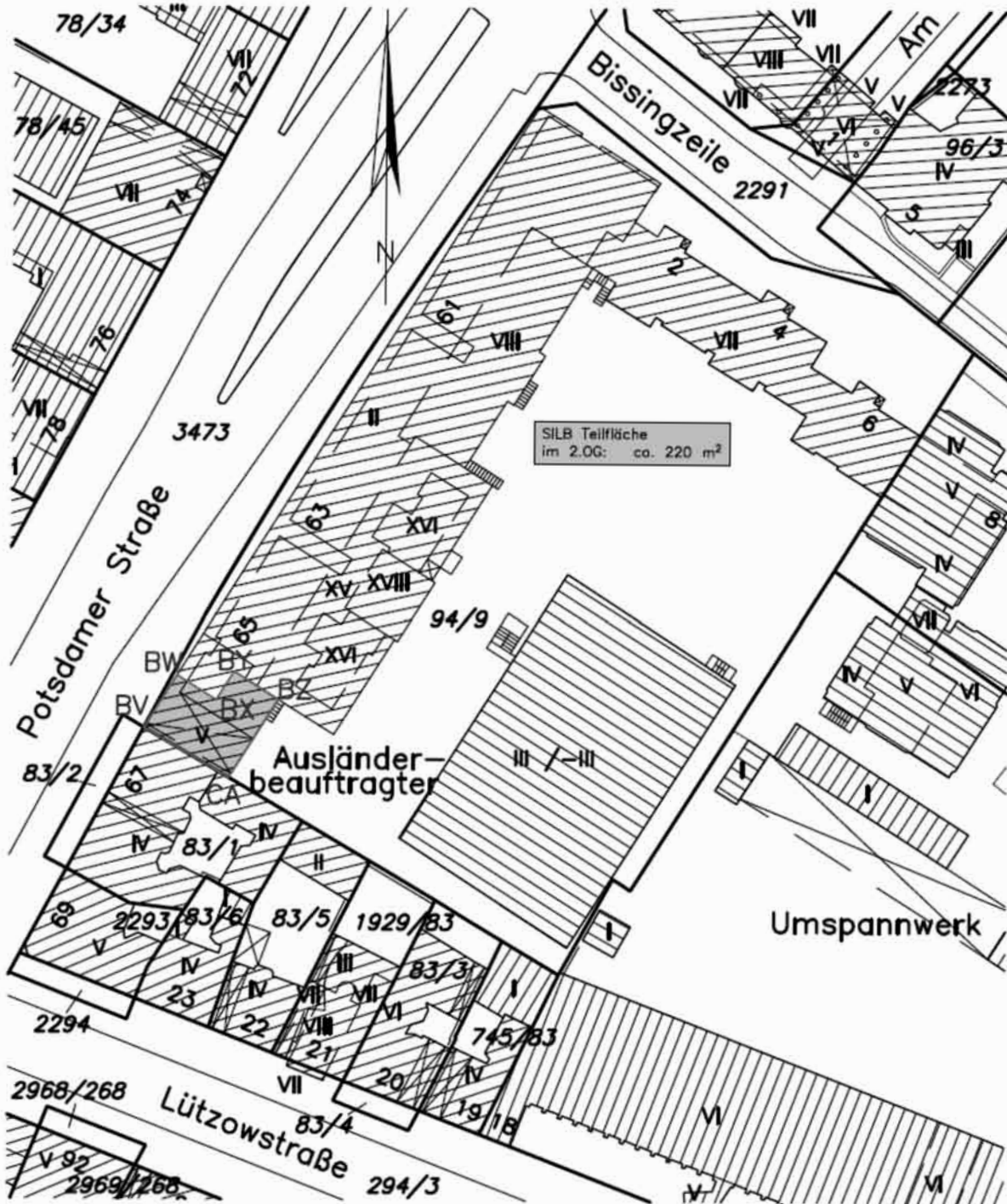
Skizze zur Abgrenzung der SILB Teilfläche

Maßstab 1:1000

— ALK Stand August 2005

— Abgrenzung der Gebäudenutzung der SILB Teilfläche
(grafisch ermittelt)

■ SILB Teilfläche

Hinweis: Die Flächenangaben beziehen sich auf die Bruttogeschossfläche.

Dr.-Ing. Horst Borgmann
 Öffentl. best. Verm.-Ing.
 Märkisches Ufer 34
 10179 Berlin
 Tel.: 278 79 60

SILB_Teilfläche_2.OG
 5424SK03
 20.09.05

Anlage A 7
 Berlin-Mitte, Potsdamer Straße 61/65 – 3. OG

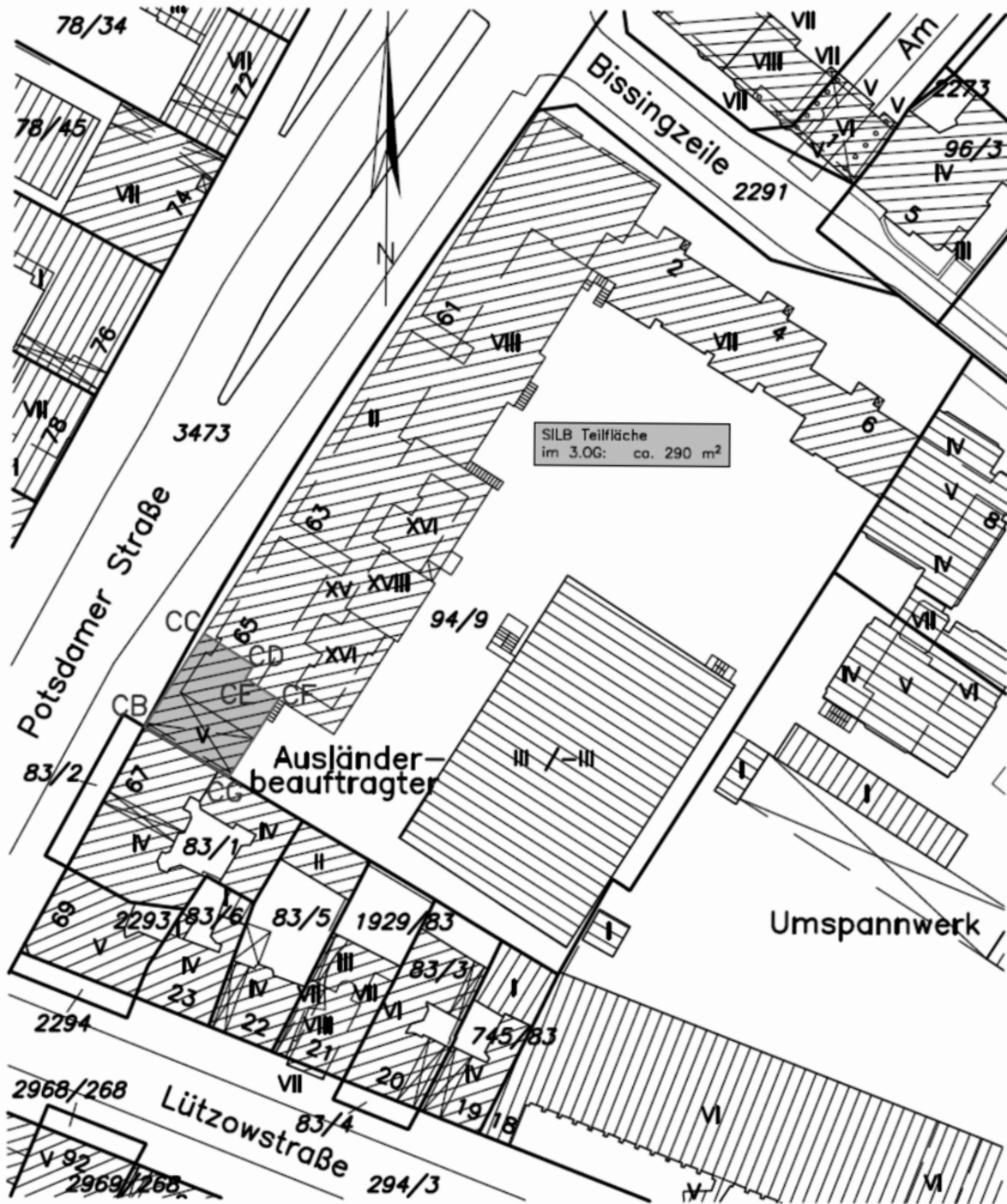
Skizze zur Abgrenzung der SILB Teilfläche

Maßstab 1:1000

- ALK Stand August 2005
- Abgrenzung der Gebäudenutzung der SILB Teilfläche (grafisch ermittelt)

SILB Teilfläche

Hinweis: Die Flächenangaben beziehen sich auf die Bruttogeschossfläche.



Dr.-Ing. Horst Borgmann
 Öffentl. best. Verm.-Ing.
 Märkisches Ufer 34
 10179 Berlin
 Tel.: 278 79 60

SILB_Teilfläche_3.OG
 5424SK03
 20.09.05

Anlage A 8

Berlin-Mitte, Potsdamer Straße 61/65 – 4. OG

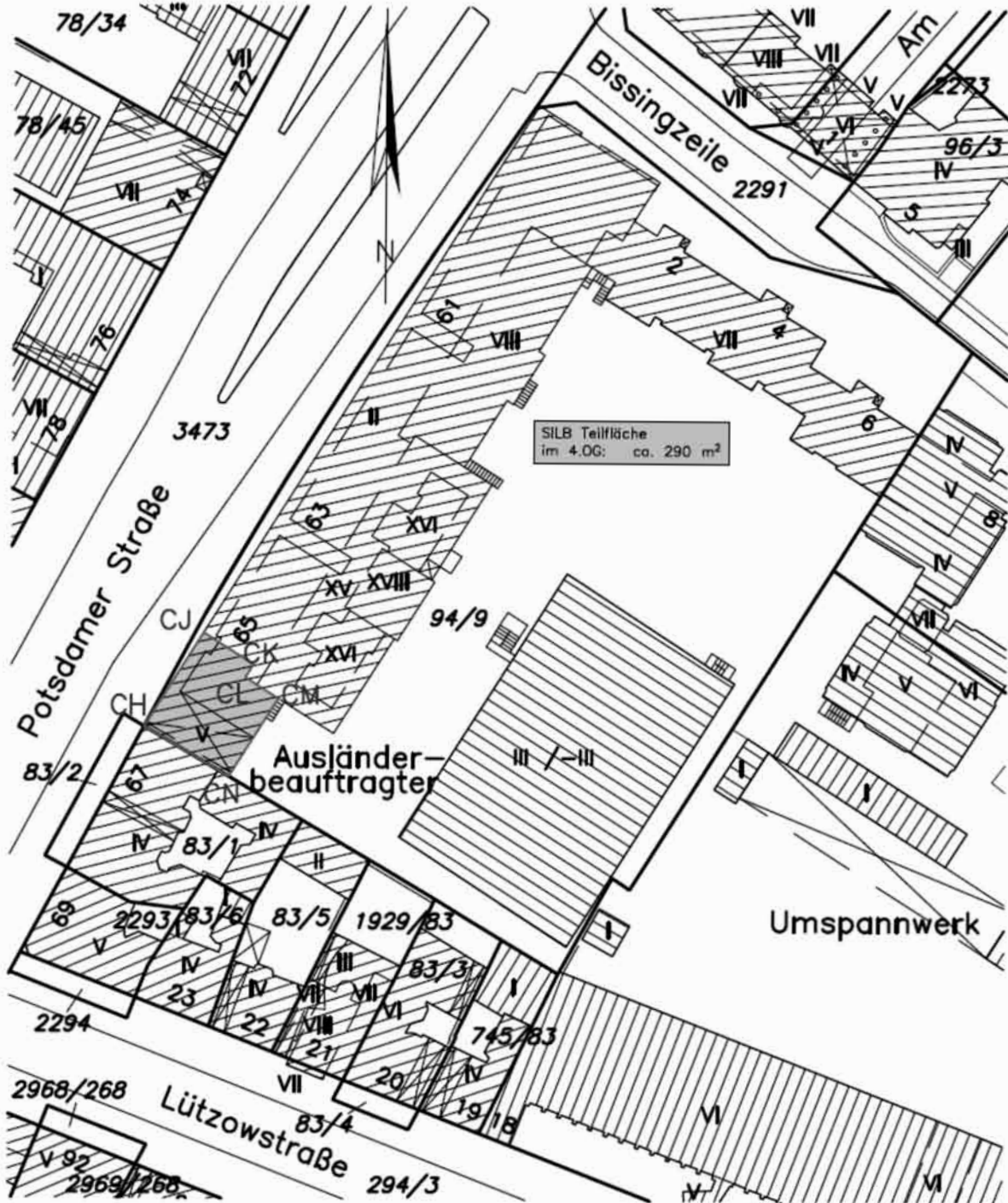
Skizze zur Abgrenzung der SILB Teilfläche

Maßstab 1:1000

- ALK Stand August 2005
- Abgrenzung der Gebäudenutzung der SILB Teilfläche (grafisch ermittelt)

SILB Teilfläche

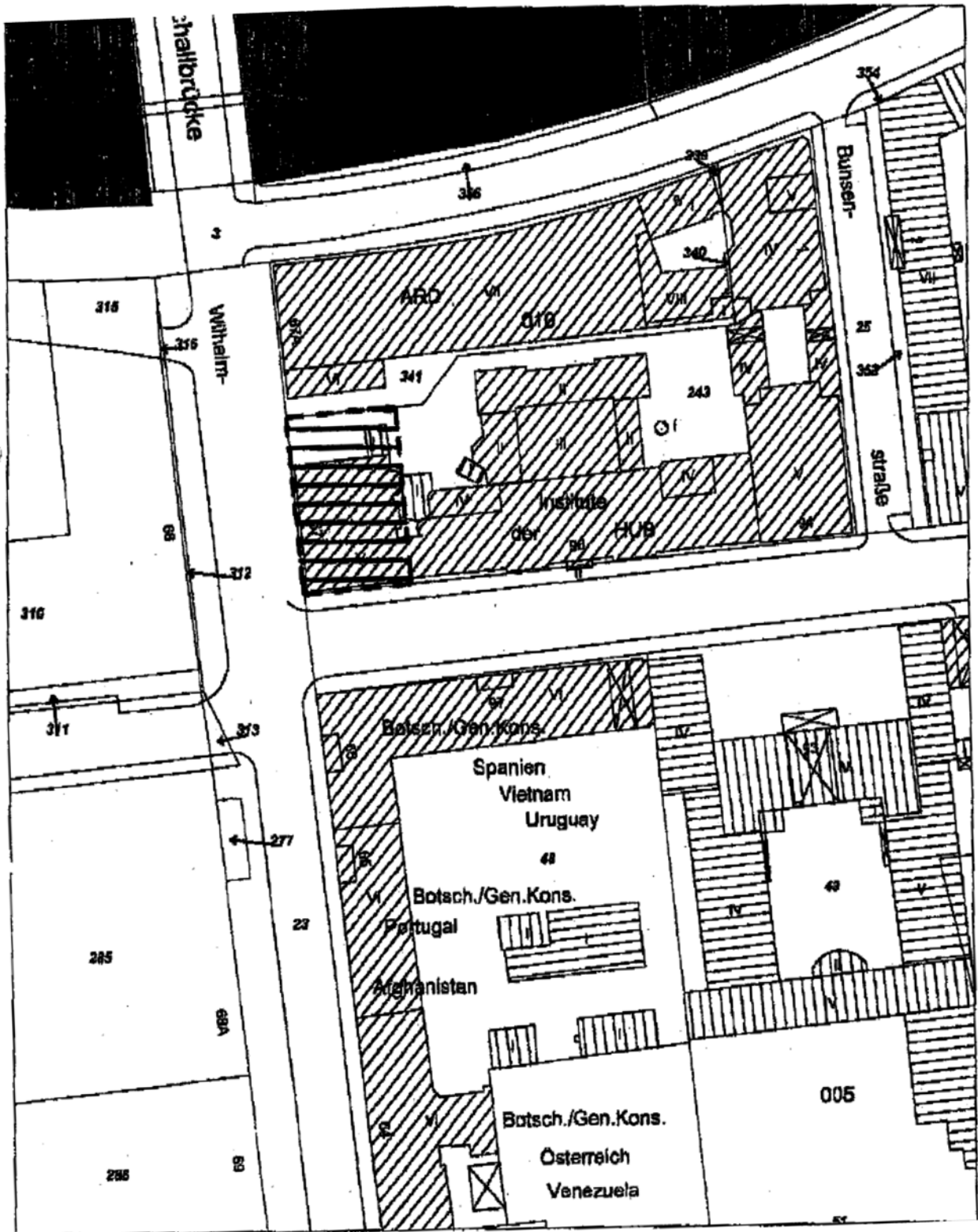
Hinweis: Die Flächenangaben beziehen sich auf die Bruttogeschossfläche.



Dr.-Ing. Horst Borgmann
 Öffentl. best. Verm.-Ing.
 Märkisches Ufer 34
 10179 Berlin
 Tel.: 278 79 60

SILB_Teilfläche_4.OG
 5424SK03
 20.09.05

Anlage A 9
Berlin-Mitte, Wilhelmstraße 67



B – Grundstücke der Gerichte –

Lage / Adresse	Bezirk	Gemarkung	Flur	Flurstück	Grundstücksfäche in m ²	Bemerkungen
Alt Moabit 5	Mitte	Tiergarten	52	317/2	5.616	Teilung, beschreibender Flächenverlauf: A-B-C-D-E-F-G-H-I-J-K-L-M-N-O-A (Anlage B 1)
Alt-Moabit 12, 12a, 13, 17, Rathenower Str. 79a, 80, 81, Turmstr. 91, Wilsnacker Str. 3, 4, 5	Mitte	Tiergarten	47	255	36.759	Teilung bzw. Sonderung; beschreibender Flächenverlauf: W-AV-AW-AX-AY-AZ-W, BA-BB-BC-BD-BE-BF-AX-AW-BA, BE-BF-BG-BH-BE, A-B-C-D-E-F-G-H-J-K-L-M-N-O-P-Q-R-S-T-U-V-W-X-Y-Z-AA-AB-AC-AD-AE-AF-AG-AH-AJ-AK-AL-AM-AN-AO-AP-AQ-AR-AS-AT-AU-A (Anlage B 2)
Altstädter Ring 7, Martin-Albertz-Weg 1	Spandau	Spandau	28	71	8.025	
Brunnenplatz	Mitte	Wedding	15	461	605	Teilung bzw. Sonderung; beschreibender Flächenverlauf: A-B-C-D-E-F-G-H-J-K-L-M-N-O-P-Q-R-S-T-U-V-W-X-Y-A und Z-AA-AB-AC-AD-Z (Anlage B 4)
Brunnenplatz 1, Schönstedtstr. 6	Mitte	Wedding	15	422	3.652	
Elßholzstr. 30-33	Tempelhof-Schöneberg	Schöneberg	81	115/3	12.873	
Gothaer Str. 1, 2, Grunewaldstr. 66, 67, Martin-Luther-Str. 75	Tempelhof-Schöneberg	Schöneberg	34	50	4.829	
Große Seestr. 110, Parkstr. 71	Pankow	Weißensee	265	156	3.143	
Hallesches Ufer 62, Kleinbeerenstr. 1, Möckernstr. 130	Friedrichshain-Kreuzberg	Kreuzberg	6	321/5	388	
Hallesches Ufer 62, Kleinbeerenstr. 1, Möckernstr. 130	Friedrichshain-Kreuzberg	Kreuzberg	6	3060	1.054	
Hallesches Ufer 62, Kleinbeerenstr. 1, Möckernstr. 130	Friedrichshain-Kreuzberg	Kreuzberg	6	3078	10.231	
Hardenbergstr. 31, Jebensstr. 4	Charlottenburg-Wilmersdorf	Charlottenburg	6	1039/154	7.429	
Heidestr. 1, Invalidenstr. 52	Mitte	Tiergarten	43	64/3	4.896	
Herschelstr. 18	Charlottenburg-Wilmersdorf	Charlottenburg	11	2979/168	1.006	
Herschelstr. 19, Osnabrücker Str. 12-15, Tegeler Weg 17-20	Charlottenburg-Wilmersdorf	Charlottenburg	11	330	8.849	
Kantstr. 79	Charlottenburg-Wilmersdorf	Charlottenburg	8	75/3	653	
Kantstr. 79	Charlottenburg-Wilmersdorf	Charlottenburg	8	5688/78	1.754	

Lage / Adresse	Bezirk	Gemarkung	Flur	Flurstück	Grundstücksfäche in m ²	Bemerkungen
Karl-Marx-Str. 77, 79, Schönstedtstr. 17	Neukölln	Neukölln	109	390	4.422	
Kissingenstr. 5, 6 Arkonastr. 62, Lohmestr. Arkonastr. 56, 60, Borkumstr. 20, 21	Pankow Pankow	Pankow Pankow	164 164	55 56	2.806 300 ges. 3.106	Teilung bzw. Sonderung; beschreibender Flächen- verlauf: A-B-C-D-A (Anlage B 3)
Lehrter Str. 59	Mitte	Tiergarten	42	390	83	Teilung bzw. Sonderung; beschreibender Flächen- verlauf: A-B-C-D-E-F-A (Anlage B 5)
Lehrter Str. 60, 61	Mitte	Tiergarten	42	248	1.023	Teilung bzw. Sonderung; beschreibender Flächen- verlauf: G-H-J-K-L-M-N- O-P-D-C-B-G (Anlage B 5)
Littenstr. 12-17	Mitte	Mitte	818	429	15.851	
Mandrellaplatz 6	Treptow-Köpenick	Köpenick	474	174	2.255	
Orthstr. 10, Schönstedtstr. 5	Mitte	Wedding	21	705	2.974	
Pestalozzistr. 56	Charlottenburg-Wilmers- dorf	Charlotten- burg	8	81/2	1.353	
Puchanstr. 12, Seelenbinderstr. 26	Treptow-Köpenick	Köpenick	474	173	3.868	
Ringstr. 9, Söhtstr. 7, 7a	Steglitz-Zehlendorf	Lichterfelde	1	79/2	3.695	Teilung bzw. Sonderung; beschreibender Flächen- verlauf: A-B-C-D-E-F-G- H-J-K-L-M-N-O-P-Q-R- S-T-U-A (Anlage B 6)
Roedeliusplatz 1, Alfredstr. 11	Lichtenberg	Lichtenberg	712	33	3.364	Teilung bzw. Sonderung; beschreibender Flächen- verlauf: A-B-C-D-E-F- G-H-A (Anlage B 7)
Tegeler Weg 21	Charlottenburg-Wilmers- dorf	Charlotten- burg	11	264	1.465	
Wartenberger Str. 40	Lichtenberg	Hohenschön- hausen	3	2667/1	8.193	
Witzlebenstr. 22, Amtsgerichtsplatz 1	Charlottenburg-Wilmers- dorf	Charlotten- burg	8	2226/128	4.325	
Witzlebenstr. 22, Amtsgerichtsplatz 1	Charlottenburg-Wilmers- dorf	Charlotten- burg	8	2227/101	19	

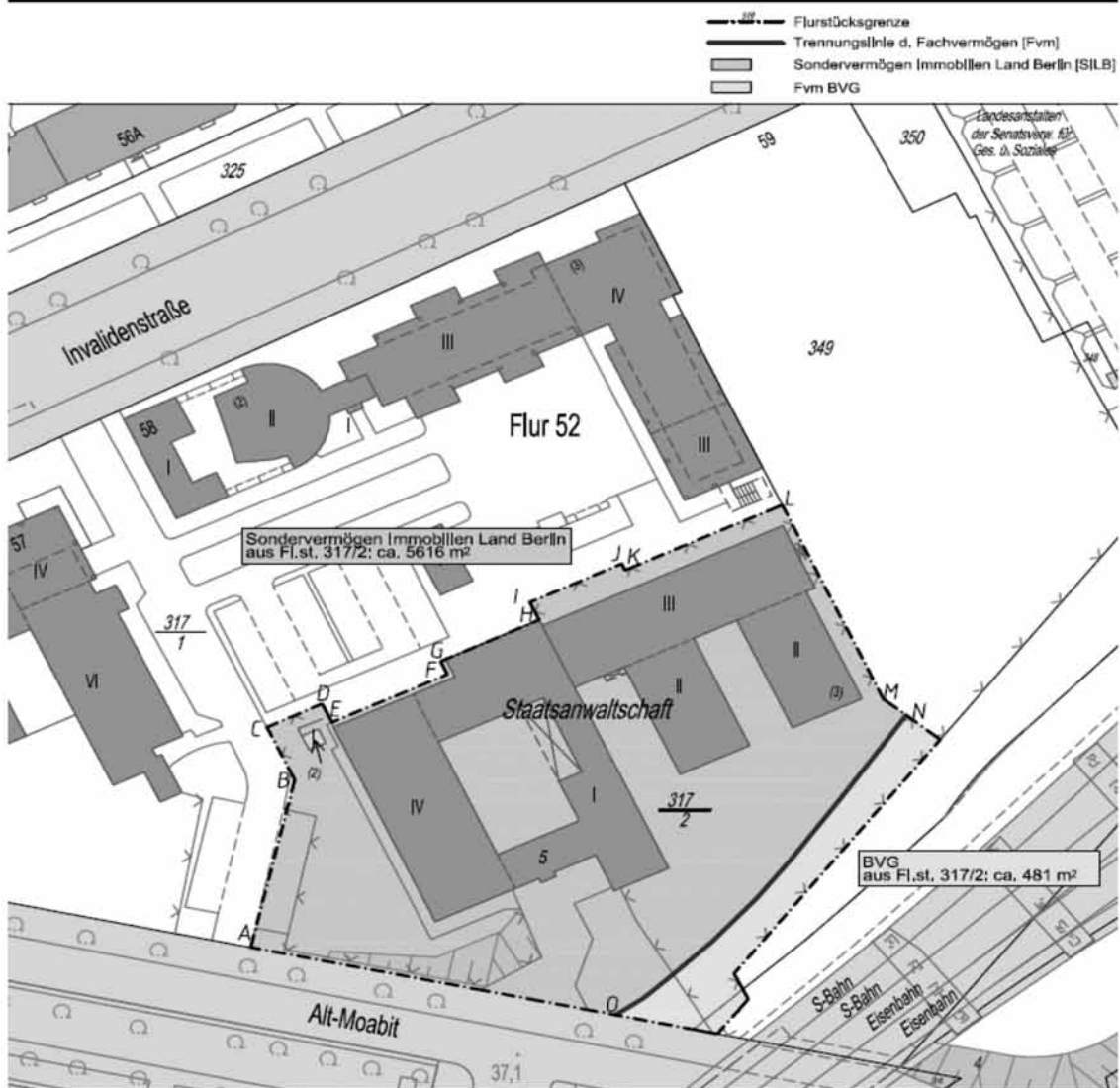
Anlage B 1

Berlin-Mitte, Alt-Moabit 5

Anlage B 1
Berlin- Mitte, Alt- Moabit 5

Alt-Moabit 5

Berlin - Tiergarten



Objekt:	Alt-Moabit 5, 10557 Berlin - Tiergarten
Nutzung:	Gericht
Maßstab:	1:1000
erstellt am:	09.05.2008
Größe SILB:	ca. 5.616 m ²
Größe Fvm BVG:	ca. 481 m ²
	Vermdok GmbH Am Weidenweg 40b

Anlage B 3

Berlin-Pankow, Arkonastraße 56, 60, Borkumstr. 20, 21, Kissingenstr. 5-6

Skizze zur Abgrenzung der Fachvermögen

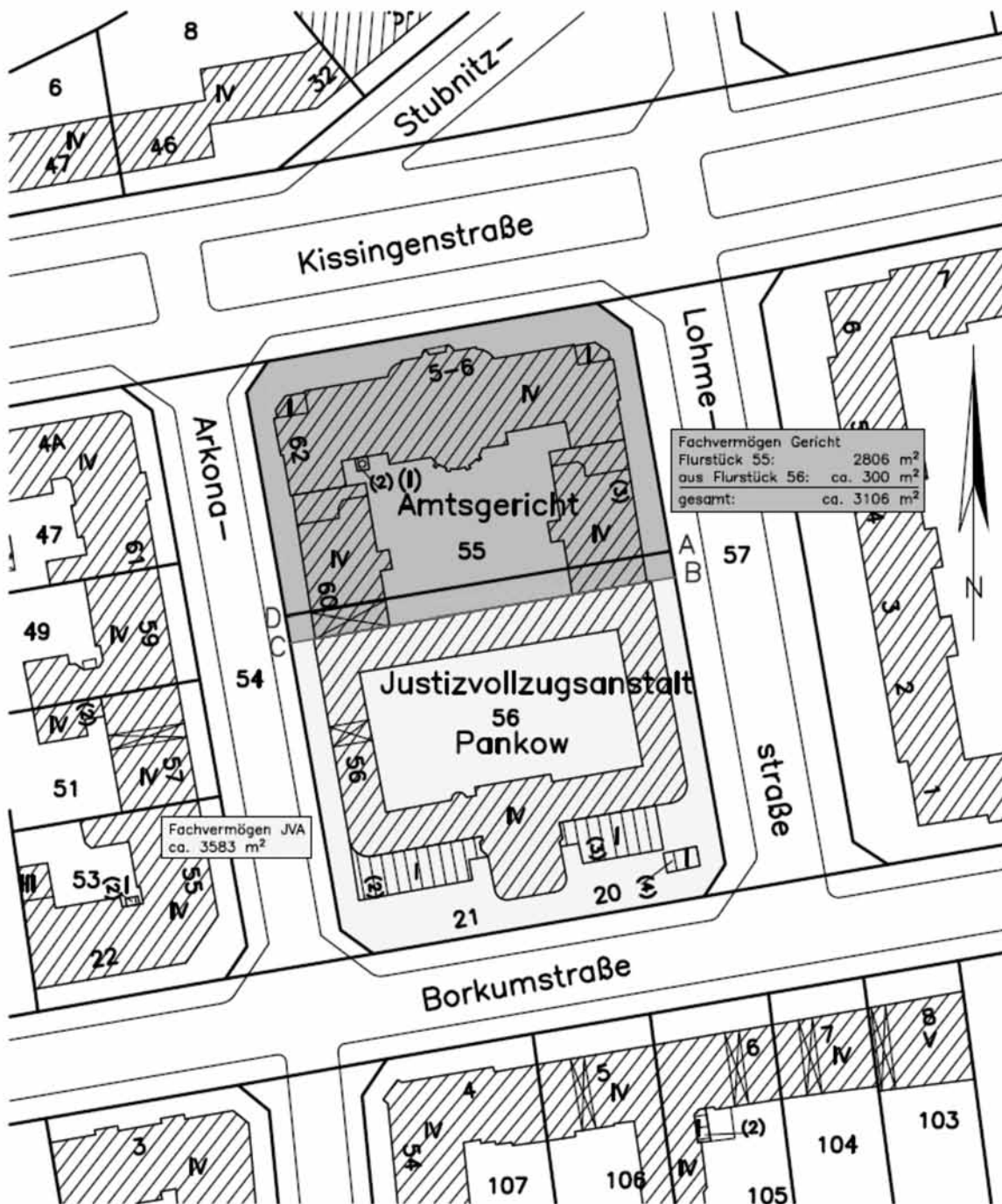
Maßstab 1:1000

- ALK Stand Juni 2005
 — Trennungslinie zwischen Fachvermögen Gericht und JVA (ermittelt nach Messung vom 02.06.2005)

Fachvermögen:

- Gericht
 □ Justizvollzugsanstalt

Hinweis: Die Flächenangaben sind auf die im ALB nachgewiesenen Flächen abgeglichen worden.



Dr.-Ing. Horst Borgmann
 Öffentl. best. Verm.-Ing.
 Märkisches Ufer 34
 10179 Berlin
 Tel.: 278 79 60

5419SK02
 16.06.05



Anlage B 6

Berlin-Steglitz-Zehlendorf, Ringstraße 9/Söhtstraße 7, 7a

Skizze zur Abgrenzung der Fachvermögen

Maßstab 1:1000

- ALK Stand Mai 2005 (teilweise grafisch korrigiert)
- Trennungslinie zwischen Fachvermögen Gericht und JVA (ermittelt nach Messung vom 31.05.2005)

- Fachvermögen:
-  Gericht
 -  Justizvollzugsanstalt

Hinweis: Die Flächenangaben sind auf die im ALB nachgewiesenen Flächen abgeglichen worden.



Dr.-Ing. Horst Borgmann
 Öffentl. best. Verm.-Ing.
 Märkisches Ufer 34
 10179 Berlin
 Tel.: 278 79 60

5405SK02
 15.06.05

Anlage B 7

Berlin-Lichtenberg, Roedeliusplatz 1 u.a.

Skizze zur Abgrenzung der Fachvermögen

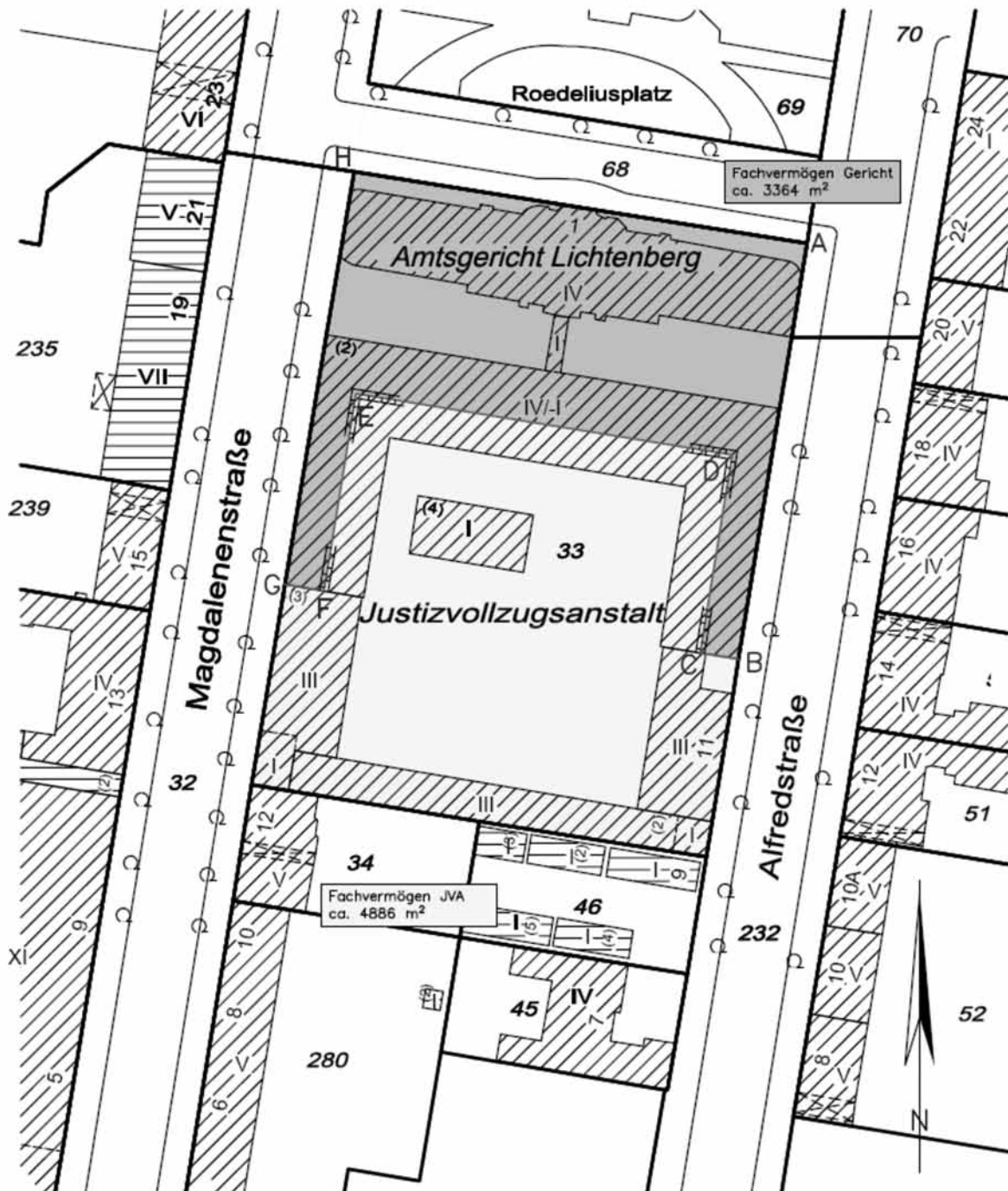
Maßstab 1:1000

- ALK Stand Juni 2005
 — Trennungslinie zwischen Fachvermögen Gericht und JVA (ermittelt nach Messung vom 01.06.2005)

Fachvermögen:

- ▨ Gericht
 □ Justizvollzugsanstalt

Hinweis: Die Flächenangaben sind auf die im ALB nachgewiesenen Flächen abgeglichen worden.



Dr.-Ing. Horst Borgmann
 Öffentl. best. Verm.-Ing.
 Märkisches Ufer 34
 10179 Berlin
 Tel.: 278 79 60

5406SK02
 15.06.05

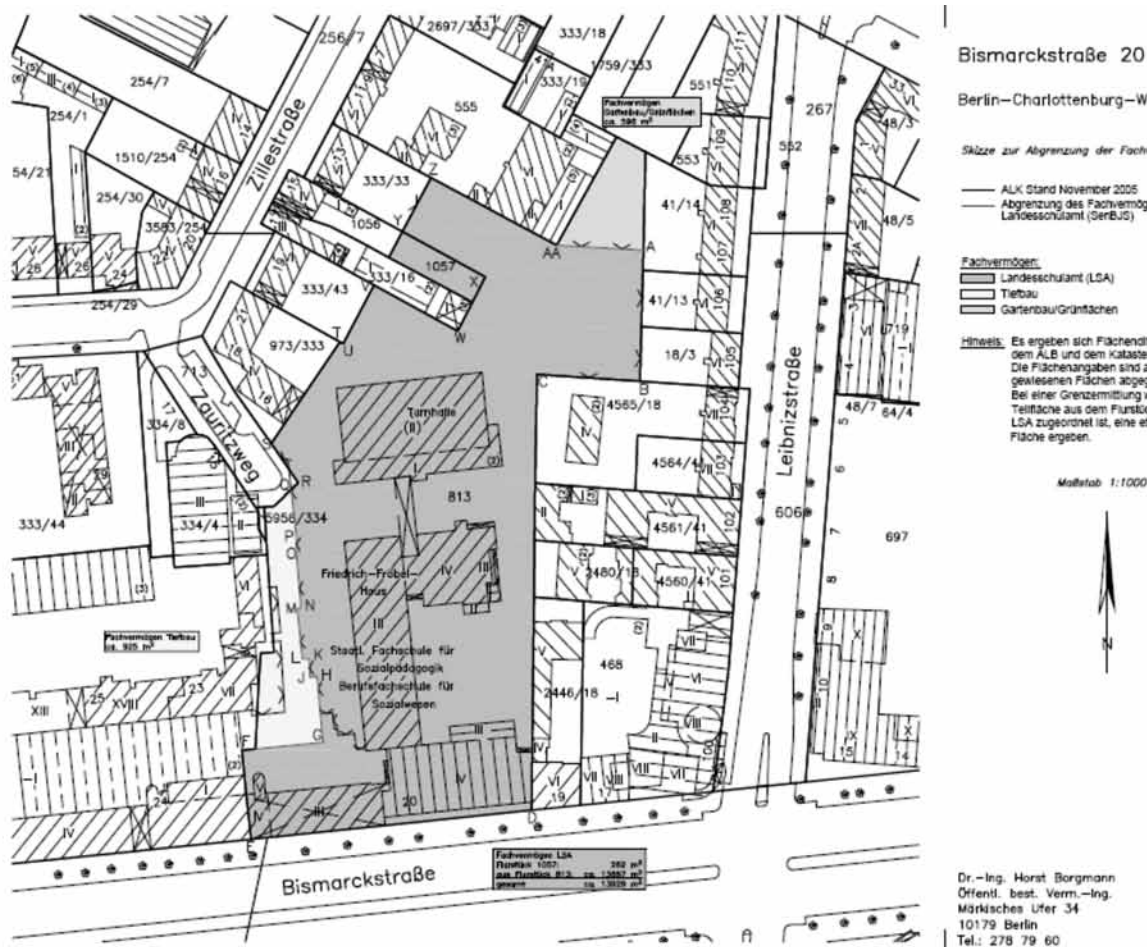
C – Grundstücke der berufsbildenden und zentral verwalteten Schulen –

Lage / Adresse	Bezirk	Gemarkung	Flur	Flurstück	Grundstücksfäche in m ²	Bemerkungen
Albrechtstraße 27, Panke	Mitte	Mitte	921	19	3.329	
Albrechtstraße 27, Panke	Mitte	Mitte	921	22	39	
Altonaer Straße 104, Brunsbütteler Damm 111, Nauener Str. 12, 13, 14	Spandau	Klosterfelde	1	862	1.578	
Altonaer Straße 106, Brunsbütteler Damm 113	Spandau	Klosterfelde	1	864	1.532	
Am Fort 48D	Spandau	Staaken	1	183	20.345	
Am Fort 48D	Spandau	Staaken	1	1664	578	
Am Fort 48D	Spandau	Staaken	1	1662	17	
Apostel-Paulus-Straße 38, Merseburger Straße 9, 10	Tempelhof-Schöneberg	Schöneberg	18	94	1.017	
Babelsberger Straße 19-22, Kol. Stadtpark	Charlottenburg-Wilmersdorf	Wilmersdorf	3	104/3	1.614	
Bismarckstraße 20	Charlottenburg-Wilmersdorf	Charlottenburg	4	813	13.667	Teilung; beschreibender Flächenverlauf: A-B-C-D-E-F-G-H-J-K-L-M-N-O-P-Q-R-S-T-U-V-W-AA-A (Anlage C 1)
Bismarckstraße 20	Charlottenburg-Wilmersdorf	Charlottenburg	4	1057	262	
Bochumer Straße 8, 8A, 8B	Mitte	Tiergarten	50	361	8.635	
Cyclopstraße 1, 3, 5, 7	Reinickendorf	Wittenau	1	392	30.241	Objektanschrift „Cyclopstr. 1-7“
Cyclopstraße 1, 3, 5, 7	Reinickendorf	Wittenau	1	1531/38	601	
Cyclopstraße 1, 3, 5, 7	Reinickendorf	Wittenau	1	1641/38 1644/38	630 77 ges. 707	
Cyclopstraße 1, 3, 5, 7	Reinickendorf	Wittenau	1	1642/38 1643/38	3 546 ges. 549	
Dudenstraße 35, 37, Mussehlstraße 3, Bayernring	Tempelhof-Schöneberg	Tempelhof	5	31/11 31/12	1.466 22.753 ges. 24.219	
Erbeskopfweg 6, 8,/10, Kirchstraße 17, 19	Pankow	Pankow	130	404	2.971	
Florastraße 13, Holsteinische Straße 3	Steglitz-Zehlendorf	Steglitz	1	56/10	6.394	
Goltzstraße 43, 44	Tempelhof-Schöneberg	Schöneberg	17	94/1	940	
Haarlemer Straße 23, 27	Neukölln	Britz	208	122/6	39.172	
Hermann-Hesse-Straße 34, 36, Wilhelm-Wolff-Straße 19	Pankow	Pankow	147	372 371	4.808	Teilung; beschreibender Flächenverlauf: A-B-C-D-E-A (Anlage C 2)
Immenweg 6/10, 10A	Steglitz-Zehlendorf	Steglitz	3	132/9	36.591	
Klixstraße 6, 7, Grunewaldstraße 77, Apostel-Paulus-Straße	Tempelhof-Schöneberg	Schöneberg	18	57/2	5.001	Teilung; beschreibender Flächenverlauf: A-B-C-D-E-F-G-H-A (Anlage C 3)

Lage / Adresse	Bezirk	Gemarkung	Flur	Flurstück	Grundstückfläche in m ²	Bemerkungen
Kochstraße 8, 9, Puttkamerstraße 19	Friedrichshain-Kreuzberg	Kreuzberg	189	570	481	
Kochstraße 8, 9, Puttkamerstraße 19	Friedrichshain-Kreuzberg	Kreuzberg	189	572	8.702	Teilung; beschreibender Flächenverlauf: A-B-C-D-E-F-G-H-J-K-A (Anlage C 4)
Lippstädter Straße 9, 11	Steglitz-Zehlendorf	Lichterfelde	6	1492	25.841	
Loschmidtstraße 19 Wartburgzeile 8	Charlottenburg-Wilmersdorf	Charlottenburg	4	250/31	12.085	Teilung; beschreibender Flächenverlauf: A-B-C-D-E-F-G-H-J-K-L-M-N-O-P-Q-R-S-T-U-V-W-A (Anlage C 5)
Nonnendammallee 140-143	Spandau	Haselhorst	5 6	67, 68, 79 39	35.612	
Oschatzer Ring 13	Marzahn-Hellersdorf	Hellersdorf	3	808	1.082	
Oschatzer Ring 13	Marzahn-Hellersdorf	Hellersdorf	3	1004	12.381	
Oschatzer Ring 13	Marzahn-Hellersdorf	Hellersdorf	3	1006	158	
Ostpreußendamm 39-41, Königsberger Straße 33	Steglitz-Zehlendorf	Lichterfelde	3	09/06	6.084	
Peter-Weiss-Gasse 8, Lyonel-Feininger-Straße 6, Tangermünder Straße 126 C, 128	Marzahn-Hellersdorf	Hellersdorf	1	116	10.450	
Prinzregentenstraße 32, 35	Charlottenburg-Wilmersdorf	Wilmersdorf	3	442 445 446 447	6.833	
Prinzregentenstraße 60, Babelsberger Straße 24, 25	Charlottenburg-Wilmersdorf	Wilmersdorf	3	99/10	11.609	
Steinmetzstraße 79, Kurfürstenstraße 160	Tempelhof-Schöneberg	Schöneberg	81	430	4.026	

Anlage C 1

Berlin-Charlottenburg-Wilmersdorf, Bismarckstraße 20



Bismarckstraße 20

Berlin-Charlottenburg-Wilmersdorf

Skizze zur Abgrenzung der Fachvermögen

— ALK Stand November 2005
 — Abgrenzung des Fachvermögens
 Laiflosschulamt (SerBUS)

Fachvermögen:
 [Symbol] Landesschulamt (LSA)
 [Symbol] Tiefbau
 [Symbol] Gartenbau/Grünflächen

Hinweis: Es ergeben sich Flächendifferenzen zwischen dem ALB und dem Katasterzonenwerk. Die Flächenangaben sind auf die im ALB nachgewiesenen Flächen abgeglichen worden. Bei einer Grenzermittlung würde sich für die Teilfläche aus dem Flurstück 813, die dem LSA zugeordnet ist, eine etwa 322m² größere Fläche ergeben.

Maßstab 1:1000



Dr.-Ing. Horst Borgmann
 Öffentl. best. Verm.-Ing.
 Märkisches Ufer 34
 10179 Berlin
 Tel.: 278 79 60

5506SK01
 22.12.05

Anlage C 2

Berlin-Pankow, Hermann-Hesse-Straße 34, 36 u.a.

Hermann-Hesse-Straße 34, 36 u.a.

Berlin-Pankow

Skizze zur Abgrenzung der Fachvermögen

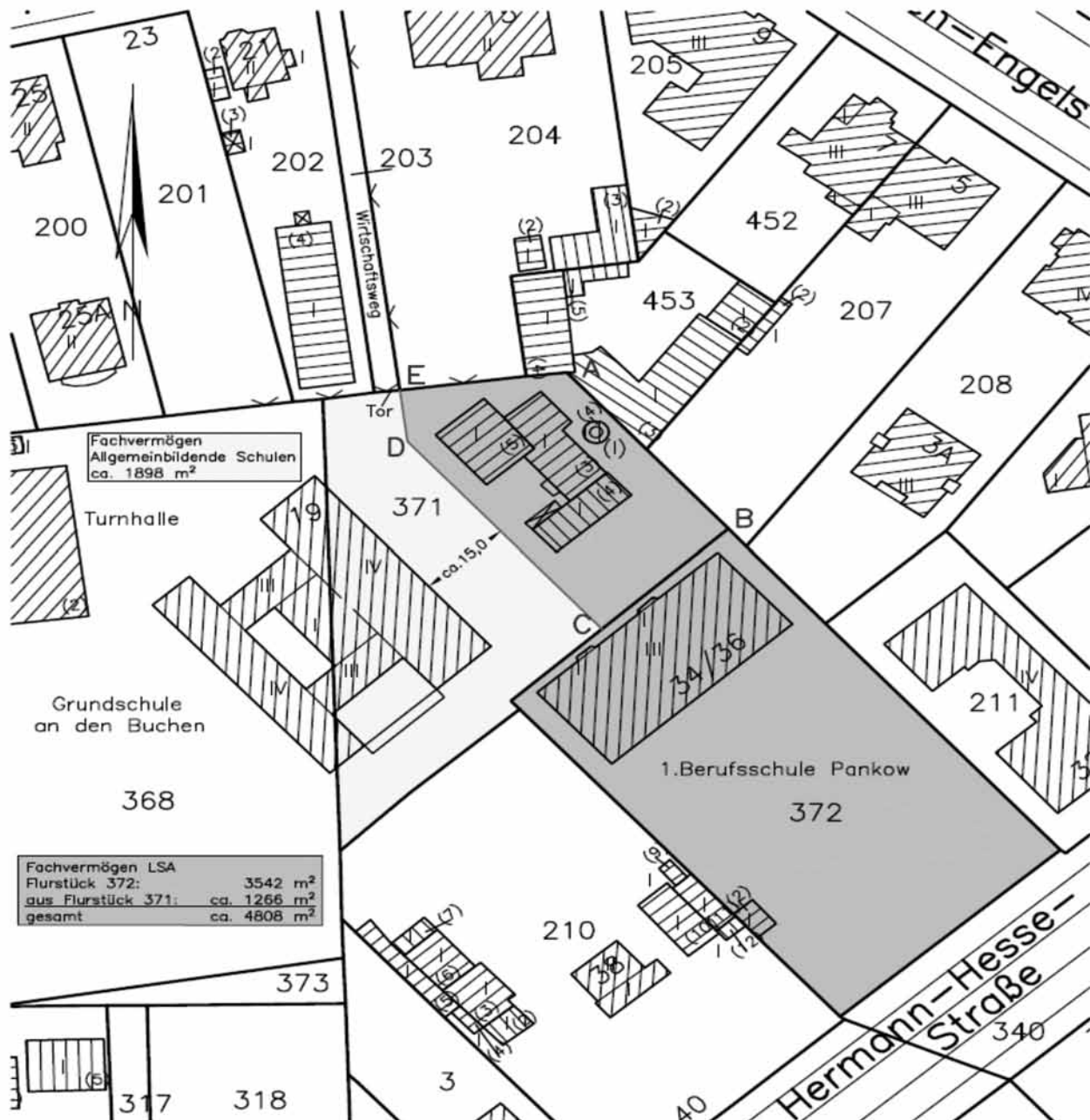
Maßstab 1:1000

- ALK Stand November 2005
 — Abgrenzung des Fachvermögens Landesschulamt (SenBJS)
 (grafisch ermittelt)

Fachvermögen:

- Landesschulamt (LSA)
 □ Allgemeinbildende Schulen

Hinweis: Die Flächenangaben sind auf die im ALB nachgewiesenen Flächen abgeglichen worden.



Dr.-Ing. Horst Borgmann
 Öffentl. best. Verm.-Ing.
 Märkisches Ufer 34
 10179 Berlin
 Tel.: 278 79 60

5509K01
 22.12.05

Klixstraße 6, 7, u.a. Berlin-Tempelhof-Schöneberg

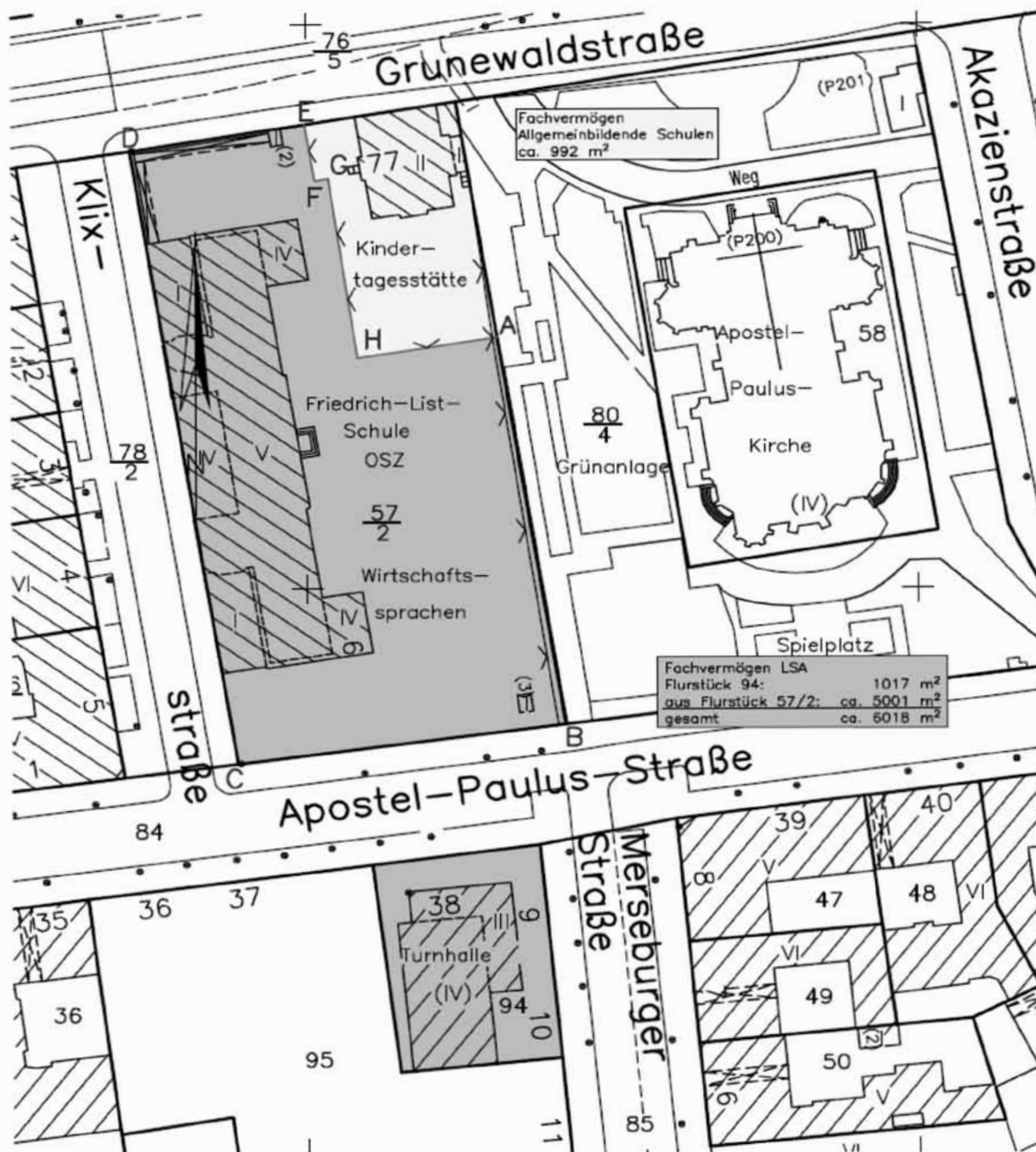
Skizze zur Abgrenzung der Fachvermögen

Maßstab 1:1000

- ALK Stand Dezember 2005
- Abgrenzung des Fachvermögens Landesschulamts (SenBJS)

- Fachvermögen:
- Landesschulamts (LSA)
 - Allgemeinbildende Schulen

Hinweis: Die Flächenangaben sind auf die im ALB nachgewiesenen Flächen abgeglichen worden.



Dr.-Ing. Horst Borgmann
 Öffentl. best. Verm.-Ing.
 Märkisches Ufer 34
 10179 Berlin
 Tel.: 278 79 60

5510K01
 21.12.05

Anlage C 4

Berlin-Friedrichshain-Kreuzberg, Kochstraße 8, 9 u.a.

Kochstraße 8, 9 u.a. Berlin-Friedrichshain-Kreuzberg

Skizze zur Abgrenzung der Fachvermögen

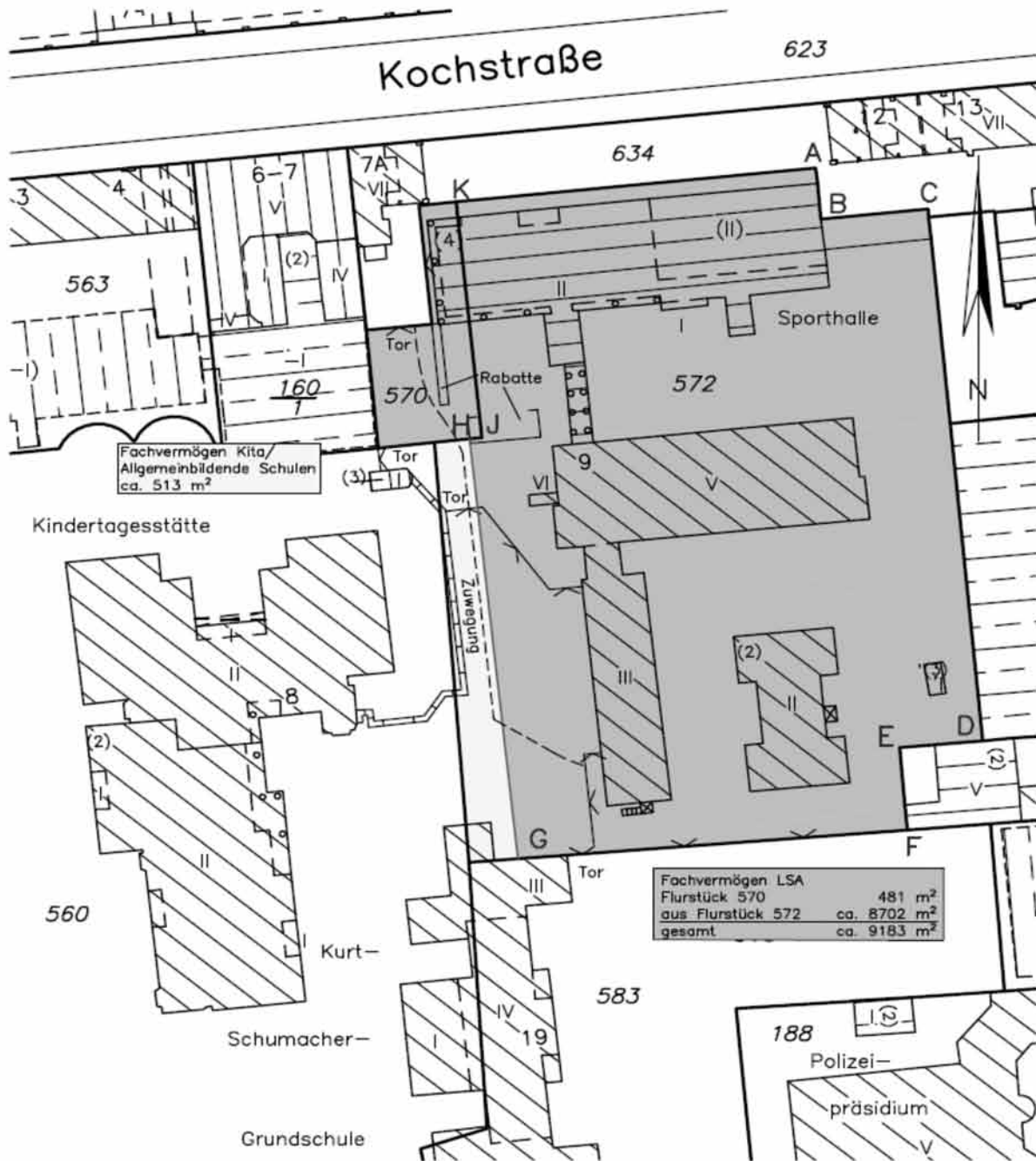
Maßstab 1:1000

- ALK Stand November 2005 (teilweise angepaßt nach Messung)
 — Abgrenzung des Fachvermögens Landesschulamt (SenBJS)

Fachvermögen:

- Landesschulamt (LSA)
 Allgemeinbildende Schulen / Kita

Hinweis: Die Flächenangaben sind auf die im ALB nachgewiesenen Flächen abgeglichen worden.



Dr.-Ing. Horst Borgmann
 Öffentl. best. Verm.-Ing.
 Märkisches Ufer 34
 10179 Berlin
 Tel.: 278 79 60

5508SK02
 22.12.05

Loschmidtstraße 19 u.a. Berlin-Charlottenburg-W.

Skizze zur Abgrenzung der Fachvermögen

Maßstab 1:1000

— ALK Stand November 2005

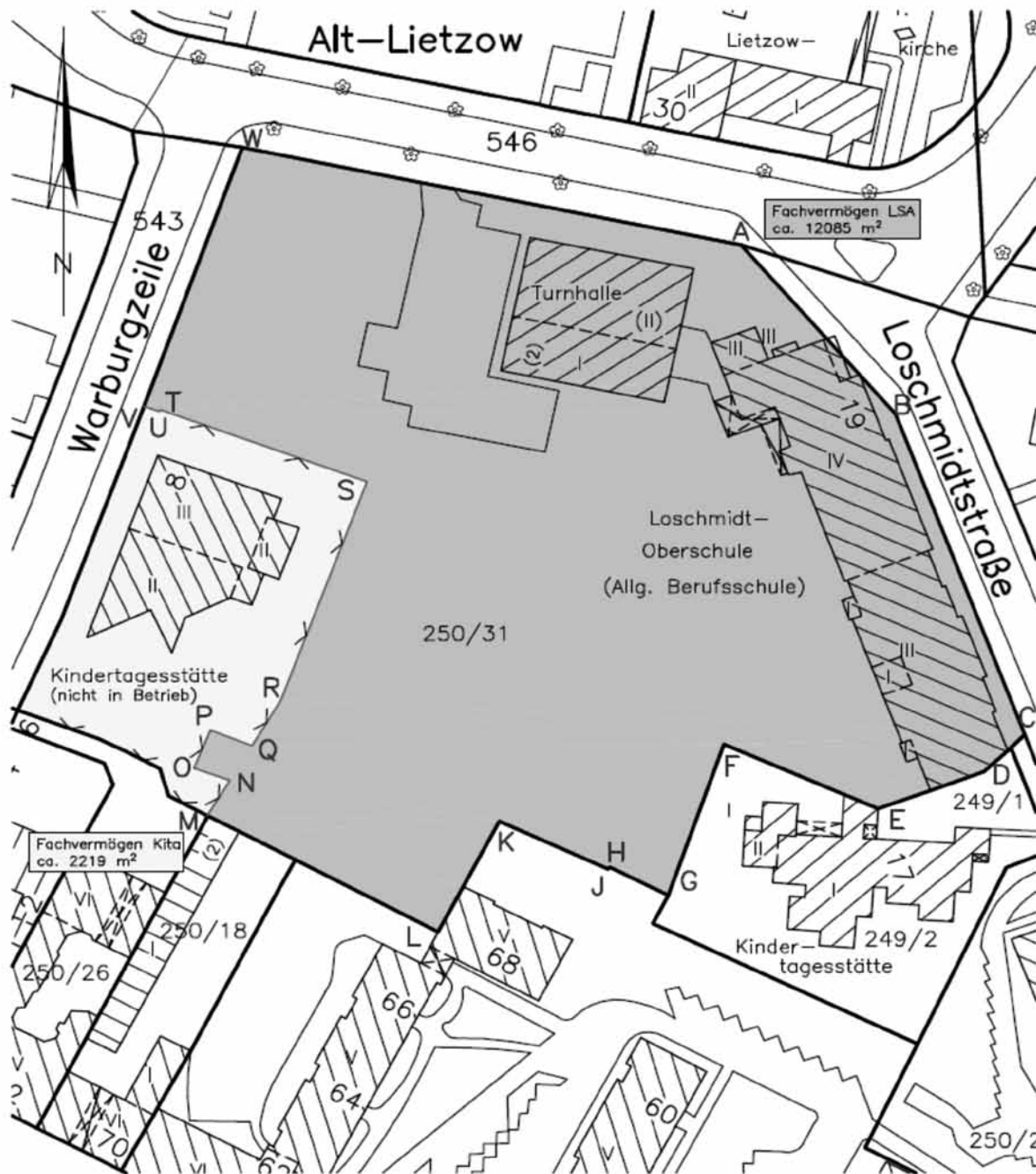
— Abgrenzung des Fachvermögens Landesschulamts (SenBJS)

Fachvermögen:

Landesschulamt (LSA)

Kita

Hinweis: Die Flächenangaben sind auf die im ALB nachgewiesenen Flächen abgeglichen worden.



Dr.-Ing. Horst Borgmann
 Öffentl. best. Verm.-Ing.
 Märkisches Ufer 34
 10179 Berlin
 Tel.: 278 79 60

5507SK01
 21.12.05

D – Grundstücke der Polizei –

Lage / Adresse	Bezirk	Gemarkung	Flur	Flurstück	Grundstücksfläche in m ²	Bemerkungen
Alemannenstr. 10, Hohenzollernplatz 5	Steglitz-Zehlendorf	Nikolassee	1	213	4.076	
Alt-Biesdorf 33, Köpenicker Str. 1	Marzahn-Hellersdorf	Marzahn	166	53	1.901	
Alt-Moabit 143-145, Elisabeth-Abegg-Str. 2	Mitte	Tiergarten	52	530 532	104 4.070 ges. 4.174	
Am Borsigturm (Berliner Str. 35)	Reinickendorf	Tegel Gemeinde	2	619 621	352 6 ges. 358	gehört zum Standort Berliner Str. 35
Am Borsigturm (Berliner Str. 35)	Reinickendorf	Tegel Gemeinde	2	735	12	gehört zum Standort Berliner Str. 35
Am Nordgraben 6-8	Reinickendorf	Wittenau	2	39/12	9.866	
An der Spree, Baumschulenstr. 1	Treptow-Köpenick	Treptow		23 teilw. 121 118 61	ca. 2.070 3.992	Teilung; beschreibender Flächenverlauf D,E,F,G,H,J,D (Anlage D 1)
Baumschulenstr. 1	Treptow-Köpenick	Treptow	118	60	1.463	Objektanschrift „Baumschulenstr. 1“
Baumschulenstr. 1	Treptow-Köpenick	Treptow	121	22 teilw.	ca. 1.979	Teilung; beschreibender Flächenverlauf A,B,C,D,A, (Anlage D 2)
Apostel-Paulus-Str. 9, Gothaer Str. 19, Grunewaldstr. 69	Tempelhof-Schöneberg	Schöneberg	34	3	6.446	
Augustaplatz 7	Steglitz-Zehlendorf	Lichterfelde	1	66/39	25.038	
Bayernring 1, Kaiserkorso 150, Tempelhofer Damm 12	Tempelhof-Schöneberg	Tempelhof	5	104	76	Objektanschrift Tempelhofer Damm 12
Bayernring 1, Kaiserkorso 150, Tempelhofer Damm 12	Tempelhof-Schöneberg	Tempelhof	5	58/2	272	Objektanschrift Tempelhofer Damm 12
Bayernring 1, Kaiserkorso 150, Tempelhofer Damm 12	Tempelhof-Schöneberg	Tempelhof	5	73, 74	12.890 <u>1.144</u> 14.034	Objektanschrift Tempelhofer Damm 12
Bayernring 44, Tempelhofer Damm 20	Tempelhof-Schöneberg	Tempelhof	5	38/2	3.722	Objektanschrift „Bayernring 44,
Bayernring 44, Tempelhofer Damm 20	Tempelhof-Schöneberg	Tempelhof	5	58/4	264	Objektanschrift „Bayernring, 44,
Berliner Allee 210	Pankow	Weißensee	264	103	616	
Berliner Allee 210	Pankow	Weißensee	264	104	608	
Berliner Allee 210, Bernkasteler Str. 83	Pankow	Weißensee	264	105	1.097	
Berliner Allee, Bernkasteler Str. 82, Trarbacher Str. 23	Pankow	Weißensee	264	186	1.965	
Trarbacher Str. 23				181 183	168 59 ges. 227	

Lage / Adresse	Bezirk	Gemarkung	Flur	Flurstück	Grundstücksfläche in m ²	Bemerkungen
Berliner Str. 35 Berliner Str. Berliner Str. 35	Reinickendorf	Tegel Gemeinde	2	623 624625 734	1.178 24 103 231 ges. 1.536	
Bismarckstr. 111	Charlottenburg-Wilmersdorf	Charlottenburg	5	124/4	1.482	
Bölschestr. 87	Treptow-Köpenick	Köpenick	461	185	1.026	
Bölschestr. 87	Treptow-Köpenick	Köpenick	461	191	1.017	
Brunnenstr. 175, 176, Invalidenstr. 163	Mitte	Mitte	120	408	59	
Brunnenstr. 175, 176, Invalidenstr. 163	Mitte	Mitte	120	409	562	
Brunnenstr. 175, 176, Invalidenstr. 163	Mitte	Mitte	120	410	610	
Brunnenstr. 175, 176, Invalidenstr. 163	Mitte	Mitte	120	411	442	
Brunnenstr. 175, 176, Invalidenstr. 163	Mitte	Mitte	120	445	476	
Bulgarische Str. 51, KGA Parkstr.	Treptow-Köpenick	Treptow	114	44	1.502	
Bulgarische Str. 55, Köpenicker Landstr. 1 Köpenicker Landstr. 1, KGA Parkstr.	Treptow-Köpenick	Treptow	114	40 42	429 2.822	
Cecilienstr. 92	Marzahn-Hellersdorf	Marzahn	206	173	1.050	
Cecilienstr. 92	Marzahn-Hellersdorf	Marzahn	206	174	67	
Cecilienstr. 92	Marzahn-Hellersdorf	Marzahn	206	175	2.023	
Cecilienstr. 92	Marzahn-Hellersdorf	Marzahn	206	178	6.292	
Cecilienstr. 92	Marzahn-Hellersdorf	Marzahn	206	179	4.425	
Cecilienstr. 92	Marzahn-Hellersdorf	Marzahn	206	291	1.391	
Cecilienstr. 92 Blumberger Damm	Marzahn-Hellersdorf	Marzahn	206	289	20.114	
(Cecilienstr. 92), Kornmandelweg	Marzahn-Hellersdorf	Marzahn	206	182	3.636	
(Cecilienstr. 92), Kornmandelweg	Marzahn-Hellersdorf	Marzahn	206	183	10.266	
(Cecilienstr. 92), Kornmandelweg	Marzahn-Hellersdorf	Marzahn	206	185	36	
(Cecilienstr. 92), Kornmandelweg	Marzahn-Hellersdorf	Marzahn	206	187	54	
(Cecilienstr. 92), Kornmandelweg	Marzahn-Hellersdorf	Marzahn	206	241	1.142	
(Cecilienstr. 92), Kornmandelweg 21	Marzahn-Hellersdorf	Marzahn	206	184	484	
(Cecilienstr. 92), Kornmandelweg 21	Marzahn-Hellersdorf	Marzahn	206	186	6	
(Cecilienstr. 92), Kornmandelweg 23/33	Marzahn-Hellersdorf	Marzahn	206	188	18.374	

Lage / Adresse	Bezirk	Gemarkung	Flur	Flurstück	Grundstücksfläche in m ²	Bemerkungen
(Cecilienstr. 92), Kornmandelweg 31, 33, Blumberger Damm	Marzahn-Hellersdorf	Marzahn	206	293	92.063	
(Cecilienstr. 92), Kornmandelweg	Marzahn-Hellersdorf	Marzahn	206	189	109	
Charlottenburger Chaussee 67, 75, 77	Spandau	Heerstraße	3	30/8, 30/10	193 139.934 ges. 140.127	
Charlottenburger Chaussee 67, 75, 77	Spandau	Heerstraße	3	154	623	
Charlottenburger Chaussee 67, 75, 77	Spandau	Heerstraße	3	171	1.227	
Charlottenburger Chaussee 67, 75, 77	Spandau	Heerstraße	3	172	184	
Charlottenburger Chaussee 57/93, Am Hain	Spandau	Heerstraße	3		9.489	
Charlottenburger Chaussee 67	Charlottenburg-Wilmersdorf	Charlottenburg	17	48/57	283	
Charlottenburger Chaussee 67	Charlottenburg-Wilmersdorf	Charlottenburg	17	181	638	
Charlottenburger Chaussee 67	Charlottenburg-Wilmersdorf	Charlottenburg	17	192 194 195 596	62.670 29.827 34.625 68.056 ges. 195.178	
Charlottenburger Chaussee 67	Charlottenburg-Wilmersdorf	Charlottenburg	17	598 600	93.724 150.754 ges. 244.478	
Eberswalder Str. 10	Pankow	Prenzlauer Berg	219	4213	3.196	
Eiswaldstr. 2, 18, 28, Gallwitzallee 87, 95, Gallwitzallee 95	Steglitz-Zehlendorf	Lankwitz	1	170/11 557	121.573 393	
Falkenberger Chaussee 78, 80, Pablo-Picasso-Str. 2, 4, 8, 12 1.)	Lichtenberg	Wartenberg Gut	3	460	12.006	Teilung; beschreibender Flächenverlauf: A-B-C-D-E-F-G-H-J-K- L-M-N-O-P-Q-R-S-T- U-V-W-X-Y-Z-A und AA-AB-AC-AD-AE- AF-AG-AH-AJ-AK- AL-AM-AA (Anlage D 3)
Friedenhorster Str., Sewanstr. 262	Lichtenberg	Lichtenberg	410	159	4.202	
Friedenstr. 31	Friedrichshain-Kreuzberg	Friedrichshain	7	221	271	
Friedenstr. 31	Friedrichshain-Kreuzberg	Friedrichshain	7	256	68	
Friedenstr. 31	Friedrichshain-Kreuzberg	Friedrichshain	7	315	651	
Friedenstr. 32	Friedrichshain-Kreuzberg	Friedrichshain	7	90	582	
Friesenstr. 16, Golßener Str. 6, Jüterboger Str. 2-4	Friedrichshain-Kreuzberg	Kreuzberg	4	931	113.090	
Götzstr. 6	Tempelhof-Schöneberg	Tempelhof	2	184/1	4.779	

Lage / Adresse	Bezirk	Gemarkung	Flur	Flurstück	Grundstücksfläche in m ²	Bemerkungen
Grünauer Str. 132,	Treptow-Köpenick	Grünau	2	1595/123	360	Objektanschrift „Grünauer Str. 140 westl. Grünauer Str.“.
Grünauer Str. 134	Treptow-Köpenick	Grünau	2	123/42	302	Objektanschrift „Grünauer Str. 140 westl. Grünauer Str.“.
Grünauer Str. 136	Treptow-Köpenick	Grünau	2	123/46	1.235	Objektanschrift „Grünauer Str. 140 westl. Grünauer Str.“.
Grünauer Str. 138	Treptow-Köpenick	Grünau	2	123/49	2.331	Objektanschrift „Grünauer Str. 140 westl. Grünauer Str.“.
Grünauer Str. 140	Treptow-Köpenick	Grünau	2	1597/123	2.442	
Grünauer Str.	Treptow-Köpenick	Grünau	2	112/1 123/32 123/34 123/36 123/38 123/40 123/41 123/45 123/51 123/50 1660 1648 1650 1651 1654 1656 1658 1703 1752 1754	15 1.317 1.330 1.389 1.399 1.289 795 661 466 18 115 48 38 108 113 110 417 76 739 12	Objektanschrift „Grünauer Str. 140 westl. Grünauer Str.“.
Hadlichstr. 37	Pankow	Pankow	160	150	3.412	
Hadlichstr. 37	Pankow	Pankow	160	152	1.099	
Hauptstr. 44, 45	Tempelhof-Schöneberg	Schöneberg	32	28	6.216	
Hauptstr. 8 1.)	Lichtenberg	Lichtenberg	412	141 (alt u.a. 67)	4.644	Teilung; beschreibender Flächenverlauf: A-B-C-D-E-F-G-H-J-K-L-M-N-O-P-Q-R-S-T-U-V-A (Anlage D 4)
Heinrich-Grüber-Str. 35, Hellersdorfer Str. 8	Marzahn-Hellersdorf	Hellersdorf	183	323	21.914	
Hohenzollernring (122, 122a, 123), Radelandstr. 21 (u. 31), Kisselnallee 19	Spandau	Spandau	248	28 27	64.229 7.180 71.409	Objektanschrift Radelandstraße 21

Lage / Adresse	Bezirk	Gemarkung	Flur	Flurstück	Grundstücksfläche in m ²	Bemerkungen
Hohenzollernring 124, 125, Kisselallee, Pionierstr. 10 und 36 1.)	Spandau	Spandau	248	09/3	71.643	Objektanschrift Radelandstraße 21 Teilung: beschreibender Flächenverlauf: A-B-C-D-A und -E-F-G-H-J-K-L-E und L-K-J-H-M-N-O-P-Q- R-S-T-U-V-W-X-Y-Z- AA-AB-AC-AD-AE- AF-AG-AH-AJ-AK- AL-AM-AN-AO-AP- AQ-AR-AS-AT-L (Anlage D 5)
Hohenzollernring 124, 125, Pionierstr. 10 und 36,	Spandau	Spandau	248	09/5	5.056	Objektanschrift Radelandstraße 21
Horstweg 42, Kaiserdamm 1, Sophie-Charlotte-Platz 1	Charlottenburg-Wilmers- dorf	Charlotten- burg	8	4459/32	63	
Horstweg 42, Kaiserdamm 1, Sophie-Charlotte-Platz 1	Charlottenburg-Wilmers- dorf	Charlotten- burg	8	4460/38	4.902	
Idastr. 6	Pankow	Pankow	148	164	823	
Idastr. 6	Pankow	Pankow	148	165, 166	1.646	
Inselstr. 8	Steglitz-Zehlendorf	Schwanenwer- der	1	117	2.300	
Invalidenstr. 57, 58	Mitte	Tiergarten	52	317/1	12.398	
Invalidenstr. 163	Mitte	Mitte	120	512	529	
Jägerstr. 48	Mitte	Mitte	820	148	64	
Jägerstr. 48	Mitte	Mitte	820	151	1.073	
Karlstr. 8	Treptow-Köpenick	Köpenick	444	93	672	
Karlstr. 8	Treptow-Köpenick	Köpenick	444	94	826	
Karlstr. 8	Treptow-Köpenick	Köpenick	444	97	1.004	
Karlstr. 12	Treptow-Köpenick	Köpenick	444	98	26	Teilung: beschreiben- der: Flächenverlauf: A-B-C-D-A; (gehört zum Grundstück Karlstr. 8, Flurst. 97, Überbau) (Anlage D 6)
Keithstr. 28/32, (Kurfürstenstr. 78)	Mitte	Tiergarten	8	3480	5.431	
Kiefheider Weg 46, 68, Ruppiner Chaussee 240, 268, 292 B111 Weg an der An- schlussstelle Ruppiner Chaussee Kiefheider Weg 74	Reinickendorf	Tegel Forst	5	948 811 806 913 915 917	294.833 7.262 1.954 1.417 19.779 <u>728</u>	Objektanschrift Ruppiner Chaussee 240, 268
Koenigsallee 75	Charlottenburg-Wilmers- dorf	Grunewald- Forst	6	52/15	12.959	
Königstr. 5, Potsdamer Str. 45, 46	Steglitz-Zehlendorf	Zehlendorf	10	829	10.755	
Kruppstr. 14a	Mitte	Tiergarten	42	222/3	2.181	

Lage / Adresse	Bezirk	Gemarkung	Flur	Flurstück	Grundstücksfläche in m ²	Bemerkungen
Kruppstr. 15	Mitte	Tiergarten	42	353	4.673	
Kruppstr. 2	Mitte	Tiergarten	42	378	17.421	
Kruppstr. 4, Feldzeugmeisterstr. 18, Perleberger Str. 61a, 61b	Mitte	Tiergarten	42	359	62.957	
Lichtenrader Damm 211	Tempelhof-Schöneberg	Lichtenrade	1	236	3.604	
Magazinstr. 5	Mitte	Mitte	818	59	10.162	
Magazinstr. 5	Mitte	Mitte	818	443	60	
Malteserstr. 85	Steglitz-Zehlendorf	Lankwitz	1	170/12	36.976	
Marchlewskistr. 60, 66, Wedekindstr. 10, Rüdersdorfer Str. 57, 61	Friedrichshain-Kreuzberg	Friedrichshain	20	308	11.812	
Marchlewskistr. 60, 66, Wedekindstr. 10, Rüdersdorfer Str. 57, 61	Friedrichshain-Kreuzberg	Friedrichshain	20	310	166	
Märkische Allee 174, Poelchastr. 1,	Marzahn-Hellersdorf	Marzahn	228 218	278 334	17.480	
Märkische Allee 189	Marzahn-Hellersdorf	Marzahn	228	247	9.919	
Marktstr. 12, 13 1.)	Lichtenberg	Lichtenberg	614	9006	2.063	Teilung; beschreibender Flächenverlauf: A-B-C-D-E-F-G-H-J-K-L-M-N-O-P-Q-R-S-T-U-V-W-X-Y-Z-A (Anlage D 7)
Mertensstr. 140	Spandau	Spandau	7	652	19.920	
Moritzstr. 10, Moritzstr. 10 (ehemals Galenstr. 38) Altstädter Ring, Falkenseer Damm	Spandau	Spandau	23	19 46/25 3/57 3/82	20.558 2.334 1.512 56	
Neues Ufer 1	Mitte	Tiergarten	39	248	5.730	
Nipkowstr. 23, Radickstr. 30	Treptow-Köpenick	Treptow	168	270	1.749	
Otto-Braun-Str. 27, Keibelstr. 35, 36	Mitte	Mitte	918	1011	11.600	
Pankstr. 28, 29	Mitte	Wedding	22	257	20.234	
Pionierstr. 160, 164, 166 bis /200, Radelandstr. 131, 133, 135 bis/ 161 (An der Bötzowbahn)	Spandau	Spandau	4	272	288.177	
Rathausstr. 11, 12, Möllendorffstr. 4	Lichtenberg	Lichtenberg	813	2096	2.610	Teilung; beschreibender Flächenverlauf A-B-C-D-E-F-G-H-J-K-L-M-N-A (Anlage D 8)
Rathausstr. 12	Lichtenberg	Lichtenberg	813	2097	3.382	
Rudolstädter Str. 79/85	Charlottenburg-Wilmersdorf	Wilmersdorf	2	14/196	6.777	
Schmidt-Knobelsdorf-Str. 27	Spandau	Spandau	19	200	1.659	
Segelfliegerdamm 42	Treptow-Köpenick	Johannisthal	21	48	8.266	
Segelfliegerdamm 42	Treptow-Köpenick	Treptow	157	436 437	3.329 1	(Herrenhausstr. 5, 5a)
Sonnenallee 107	Neukölln	Neukölln	110	129	3.610	

Lage / Adresse	Bezirk	Gemarkung	Flur	Flur- stück	Grund- stücksfläche in m ²	Bemerkungen
Wackenbergr. 81	Pankow	Pankow	141	342 374	878 2.851	
Wassersportallee 56, 58	Treptow-Köpenick	Köpenick	305	3203	5.356	
Wilhelmstr.	Spandau	Spandau	19	210	1.161	
Wilhelmstr.	Spandau	Spandau	19	88/5	735	
Zwickauer Damm 58	Neukölln	Rudow	416	150/1	342	
Zwickauer Damm 58	Neukölln	Rudow	416	303	2.752	
Zwickauer Damm 58	Neukölln	Rudow	416	304	659	
Zwickauer Damm 56	Neukölln	Rudow	416	300	2.033	

1.) unvermessen Teilflächen, derzeit in Vermessung

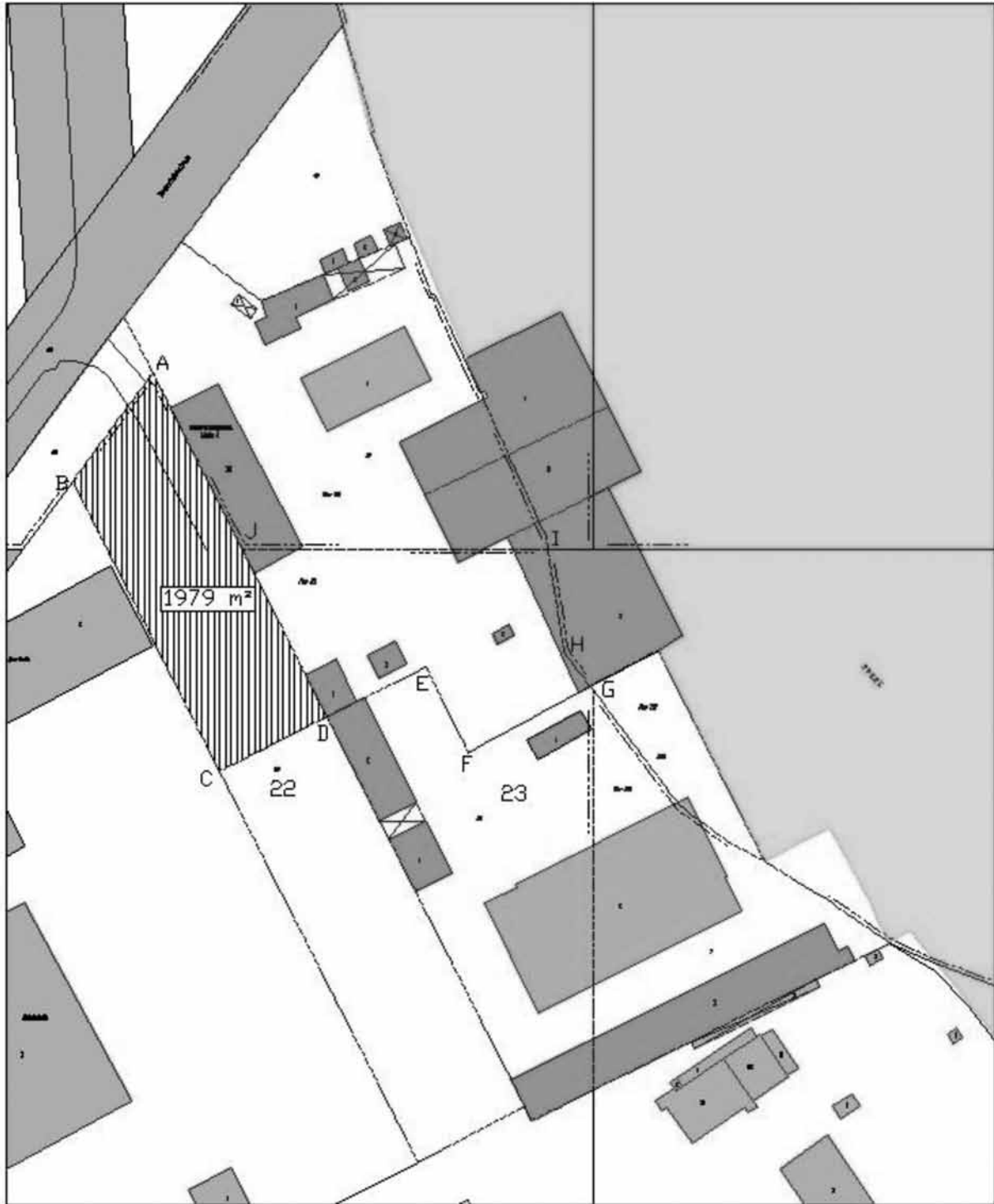
Anlage D 1
Berlin-Treptow-Köpenick, Baumschulenstr. 1



Grundstück 1
Fläche: 2070 m²

Anlage D 2

Berlin-Treptow-Köpenick, Baumschulenstr. 1



Grundstück 1
Fläche: 1979 m²

Anlage D 3

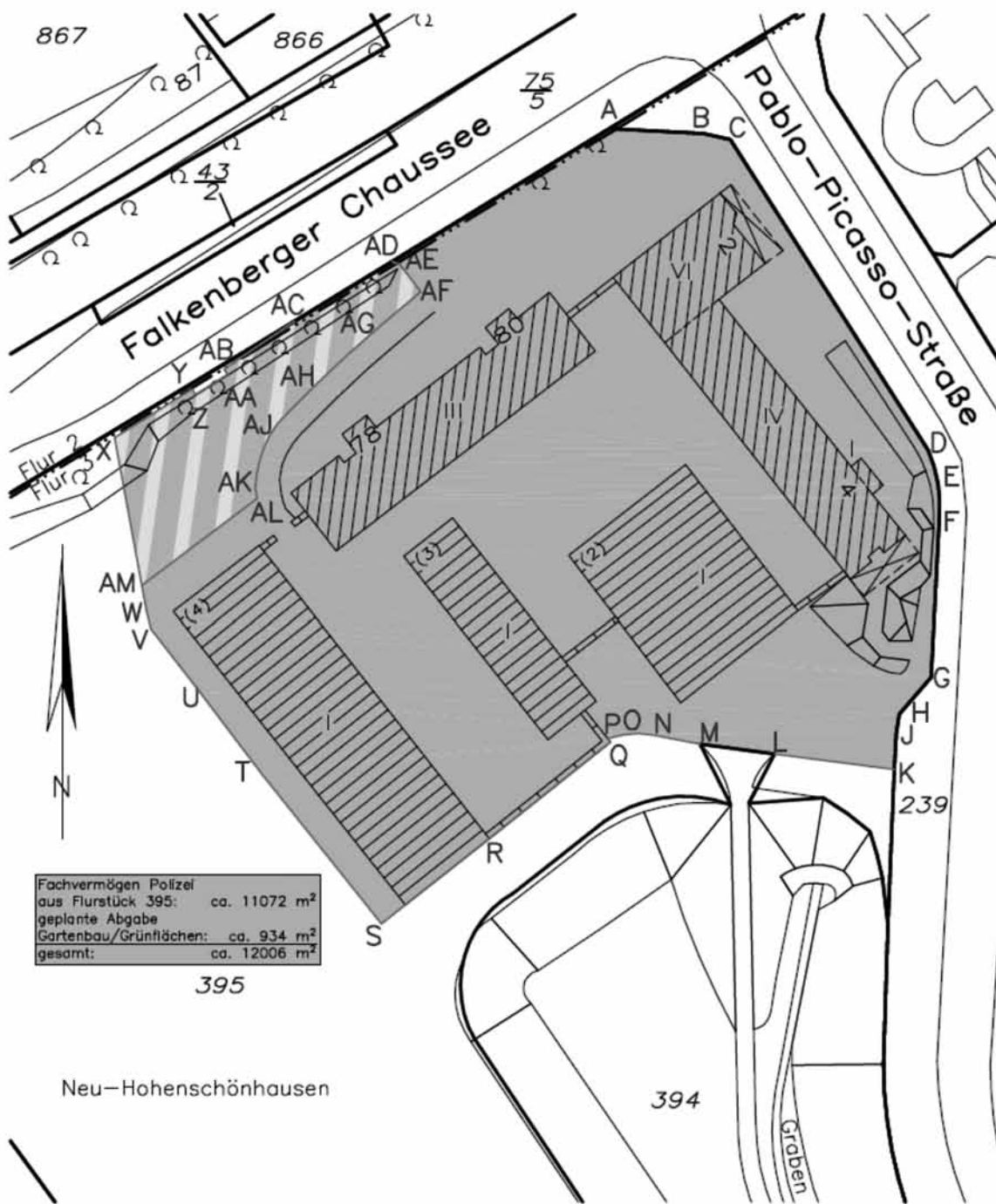
Berlin-Lichtenberg, Falkenberger Chaussee 78, 80 u.a.

Skizze zur Abgrenzung der Fachvermögen

Maßstab 1:1000

- ALK Stand September 2005 in Verbindung mit aktueller Messung
 - Abgrenzung des Fachvermögens Polizei (ermittelt nach Messung vom 06.10.2005)
- Fachvermögen:
- Polizei
 - Gartenbau/Grünfl. (gepl. Abgabe)

Hinweis: Die Flächenangaben sind auf die im ALB nachgewiesenen Flächen abgeglichen worden.



Neu-Hohenschönhausen

Dr.-Ing. Horst Borgmann
 Öffentl. best. Verm.-Ing.
 Märkisches Ufer 34
 10179 Berlin
 Tel.: 278 79 60

5458SK01
 11.10.05

Anlage D 4

Berlin-Lichtenberg, Hauptstraße 8

Skizze zur Abgrenzung der Fachvermögen

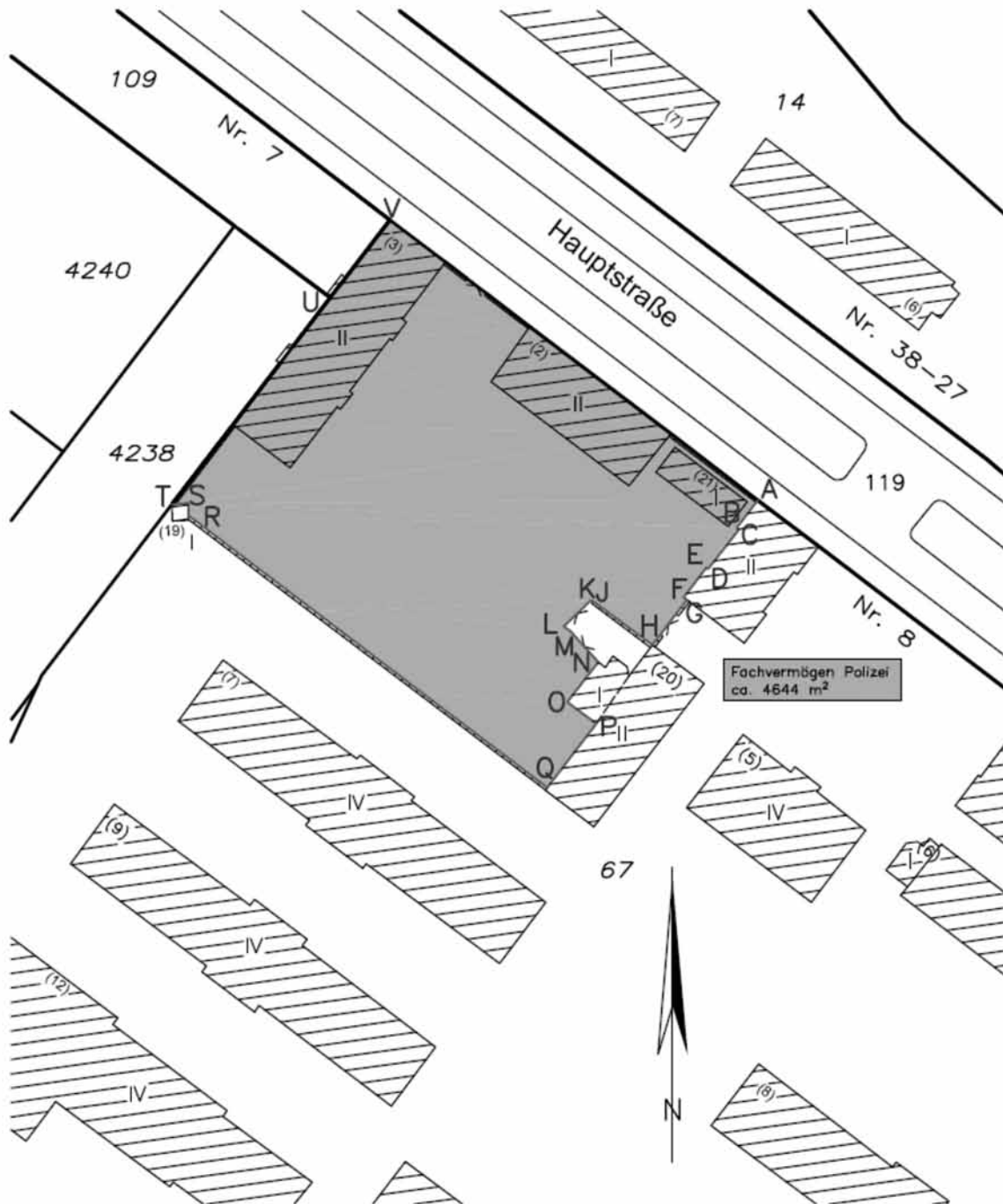
Maßstab 1:1000

- ALK Stand September 2005
 — Abgrenzung des Fachvermögens Polizei
 (ermittelt nach Messung vom 22.09.2005)

Fachvermögen:


 Polizei

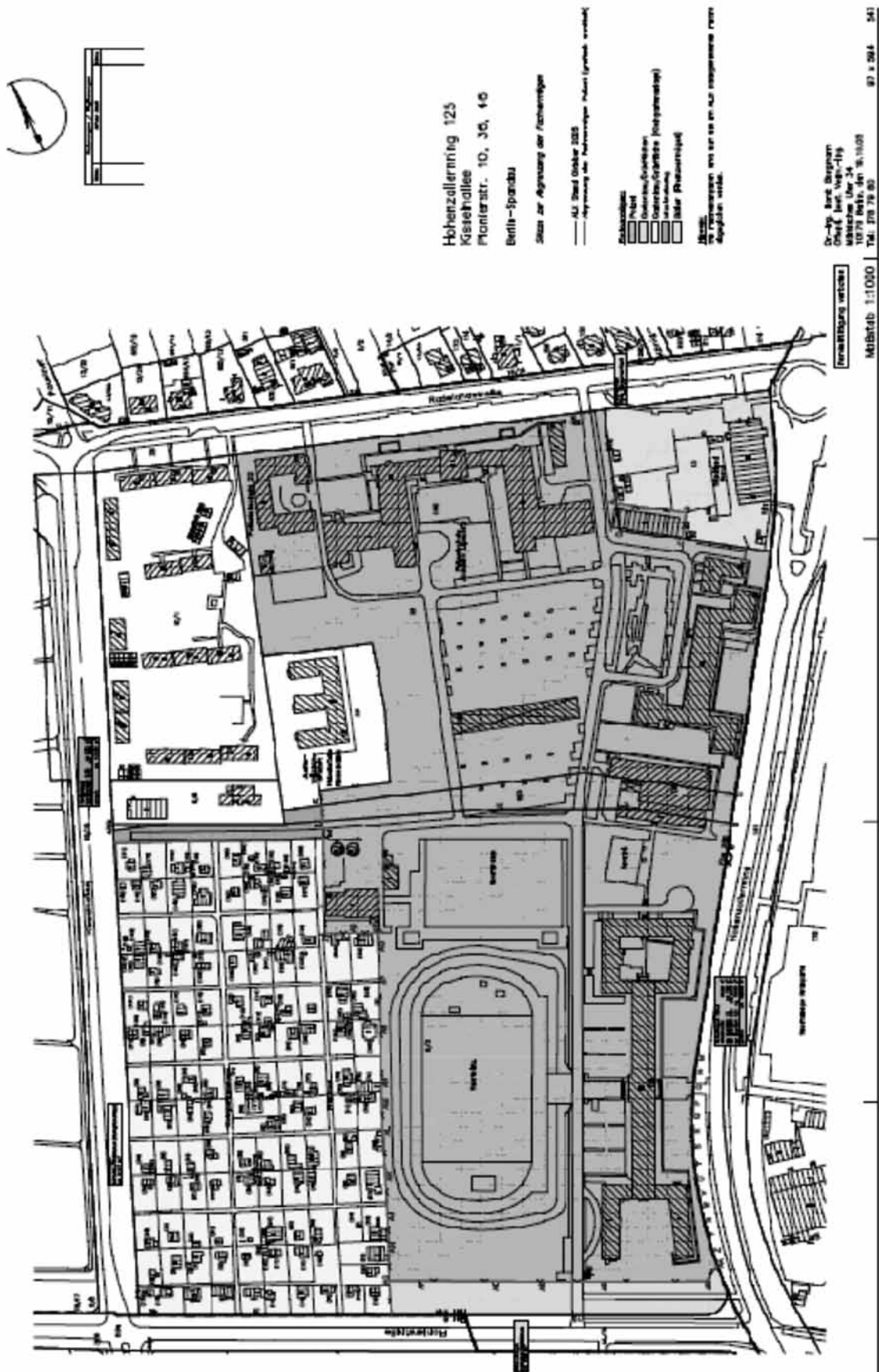
Hinweis: Die Flächenangaben sind auf die im ALB nachgewiesenen Flächen abgeglichen worden.



Dr.-Ing. Horst Borgmann
 Öffentl. best. Verm.-Ing.
 Märkisches Ufer 34
 10179 Berlin
 Tel.: 278 79 60

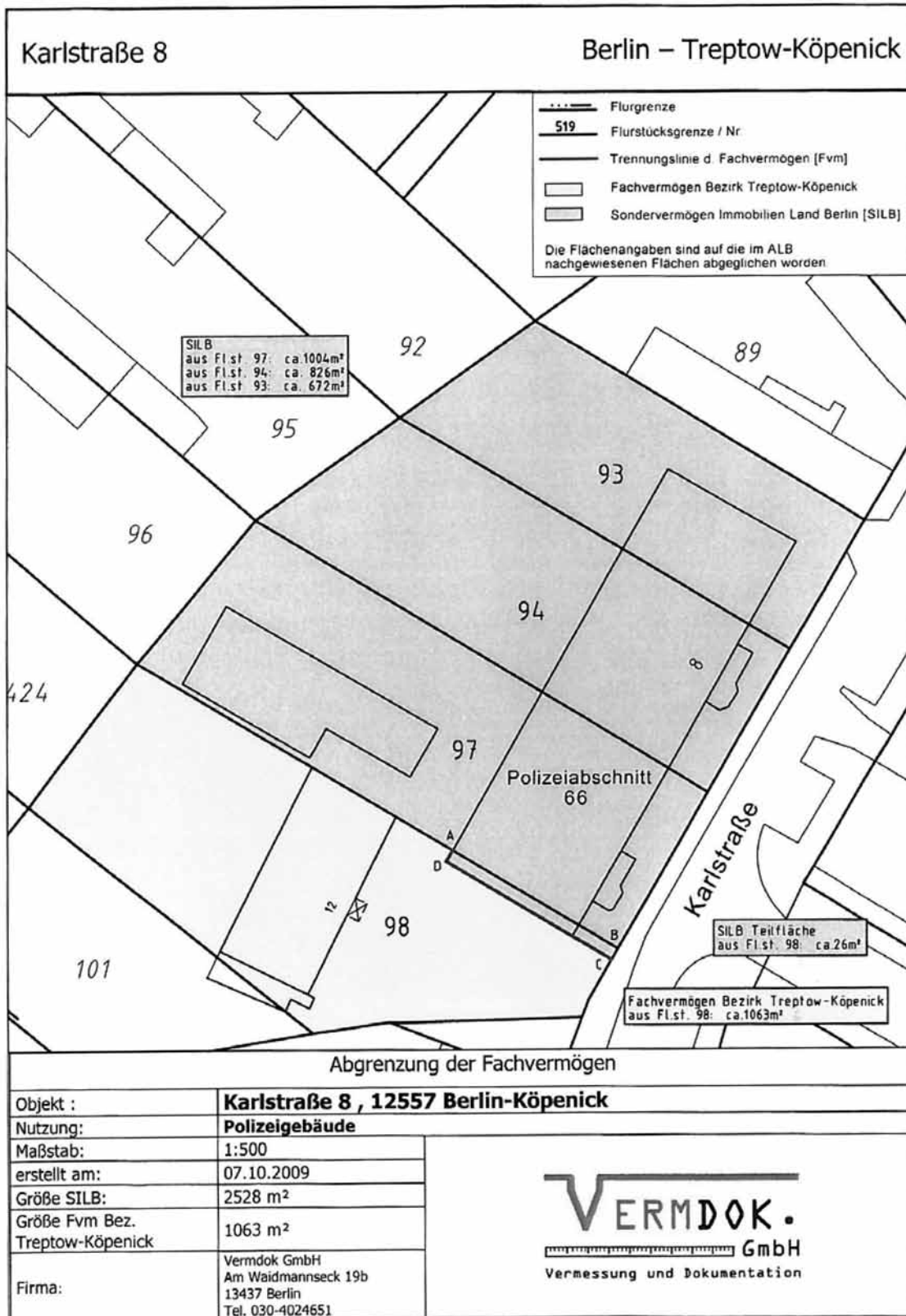
5457SK01
 06.10.05

Anlage D 5
Berlin-Spandau, Hohenzollernring 125



Anlage D 6

Berlin-Treptow-Köpenick, Karlstr. 12 (bzw. 8)






Anlage D 7
 Berlin-Lichtenberg, Marktstraße 12, 13

Skizze zur Abgrenzung der Fachvermögen

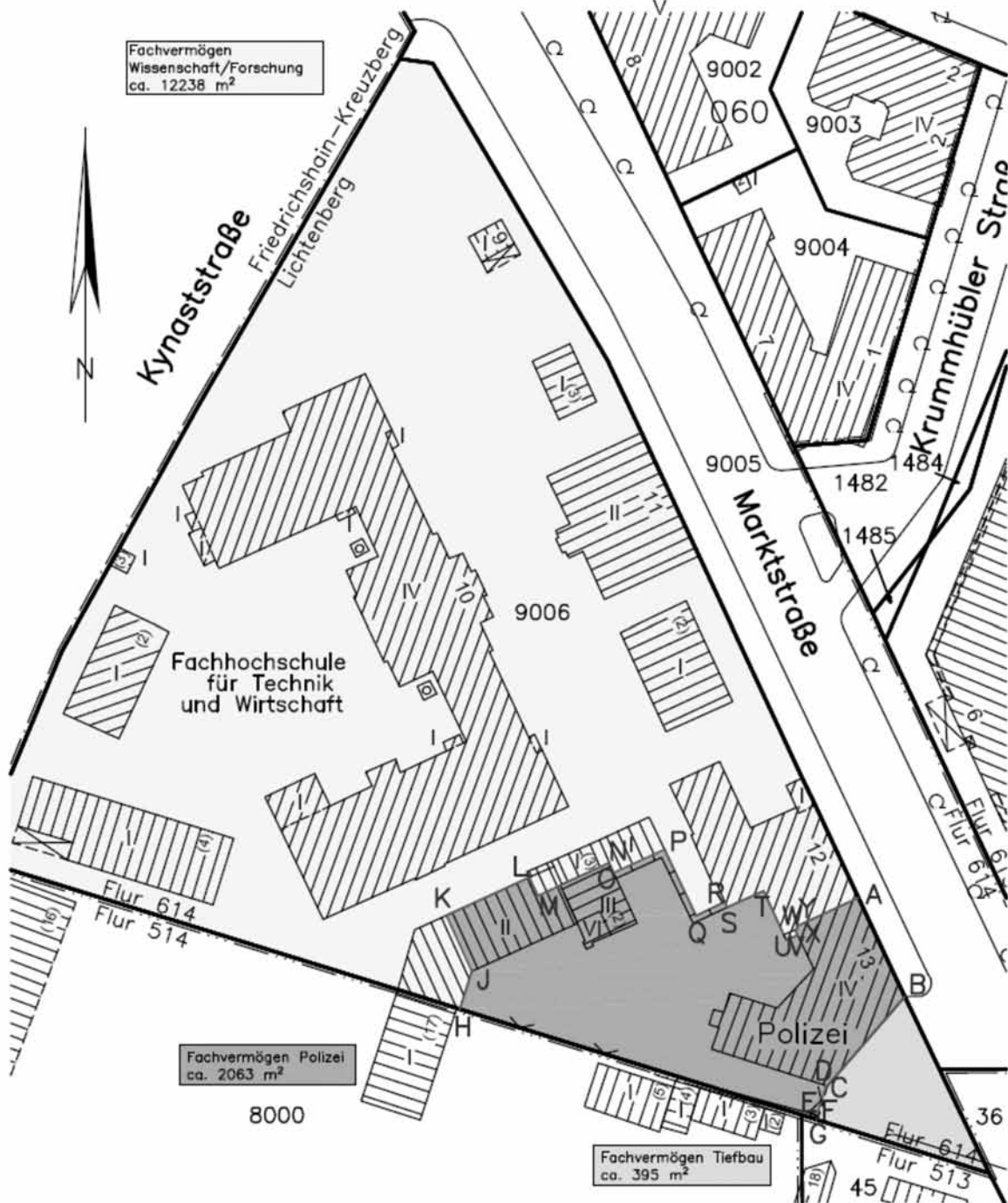
Maßstab 1:1000

- ALK Stand September 2005 (teilweise angepaßt nach Messung)
- Abgrenzung des Fachvermögens Polizei (ermittelt nach Messung vom 26.09.2005)

Fachvermögen:

-  Polizei
-  Wissenschaft/Forschung
-  Tiefbau

Hinweis: Die Flächenangaben sind auf die im ALB nachgewiesenen Flächen abgeglichen worden.



Dr.-Ing. Horst Borgmann
 Öffentl. best. Verm.-Ing.
 Märkisches Ufer 34
 10179 Berlin
 Tel.: 278 79 60

5459SK01
 10.10.05

Anlage D 8

Berlin-Lichtenberg, Rathausstraße 10, 11 u.a.

Skizze zur Abgrenzung der Fachvermögen

Maßstab 1:1000

- ALK Stand September 2005
 — Trennungslinie zwischen Fachvermögen Polizei und Erholungsfläche (ermittelt nach Messung vom 26.09.2005)

Fachvermögen:
 ■ Polizei

Hinweis: Die Flächenangaben sind auf die im ALB nachgewiesenen Flächen abgeglichen worden.



Dr.-Ing. Horst Borgmann
 Öffentl. best. Verm.-Ing.
 Märkisches Ufer 34
 10179 Berlin
 Tel.: 278 79 60

5460SK01
 06.10.05

E – Grundstücke der Feuerwehr –

Lage / Adresse	Bezirk	Gemarkung	Flur	Flurstück	Grundstücksfläche in m ²	Bemerkungen
Adlergestell 782	Treptow-Köpenick	Schmöckwitz	2	1651	257	
Ahrensfelder Chaussee 41	Lichtenberg	Falkenberg Gemeinde	2	224	231	
Almazeile 1, Friederikestr. 19	Reinickendorf	Heiligensee	4	170/30	1.291	
Almazeile 1, Friederikestr. 19	Reinickendorf	Heiligensee	4	388/33	286	
Alt-Biesdorf 58	Marzahn-Hellersdorf	Marzahn	176	47	2.811	
Alt-Blankenburg 9	Pankow	Weißensee	325	47	945	
Alt-Gatow 30	Spandau	Gatow	3	80	180	
Alt-Heiligensee 68	Reinickendorf	Heiligensee	6	449	594	
Alt-Karow 10	Pankow	Weißensee	353	276	855	
Alt-Karow 11	Pankow	Weißensee	353	275	983	
Alt-Lübars 12	Reinickendorf	Lübars	10	10, 12	256	Teilung, beschriebener Flächenverlauf: A-B-C-D-E- F-A; G-H-J-K-G; L-M-N-B-L (Anlage E1)
Alt-Rudow 67, 69	Neukölln	Rudow	424	365	3.168	
Alt-Rudow 67, 69	Neukölln	Rudow	424	367	259	
Am Großen Müggelsee	Treptow-Köpenick	Köpenick	135	4	2.050	
Berliner Str. 16, Veitstr. 5	Reinickendorf	Tegel Gemeinde	1	163/17	5.052	
Betckestr. 13, 14, 14a	Spandau	Spandau	20	55, 58, 59	8.064	Teilung; beschreibender Flächenverlauf: A-B-C-D-E- F-G-H-J-K-L-M-N-P-Q-R-S- T-U-V-A und W-X-Y-Z-AA- AB-AC-AJ-AK-AL-AM-AN- W (Anlage E2)
Betckestr. 14, 14a	Spandau	Spandau	20	45 51	27	Teilung; beschreibender Flächenverlauf: AC-AD-AE- AF-AG-AH-AJ-AC (Anlage E2)
Blenheimstr.	Marzahn-Hellersdorf	Marzahn	236	195	46	
Blenheimstr. 65, 67	Marzahn-Hellersdorf	Marzahn	236	193	53	
Blenheimstr. 65, 67	Marzahn-Hellersdorf	Marzahn	236	194	2.520	
Blenheimstr. 65, 67	Marzahn-Hellersdorf	Marzahn	236	198	97	
Borussiastr. 16	Tempelhof-Schöne- berg	Tempelhof	2	707	1.561	
Borussiastr. 17	Tempelhof-Schöne- berg	Tempelhof	2	36/2	1.366	
Charlottenburger Str. 10, 12	Steglitz-Zehlendorf	Zehlendorf	10	365	6.503	
Charlottenburger Str. 10, 12	Steglitz-Zehlendorf	Zehlendorf	10	367	190	
Dönhoffstr. 31	Lichtenberg	Lichtenberg	209	200	1.271	
Dorfstr. 4	Lichtenberg	Wartenberg Gemeinde	2	1011	2.625	
Ebersstr. 8, Feurigstr. 58	Tempelhof-Schöne- berg	Schöneberg	25	8	3.079	
Edelweißstr. 35	Pankow	Pankow	137	193	2.280	
Edinburger Str. 7	Mitte	Wedding	6	243	2.933	

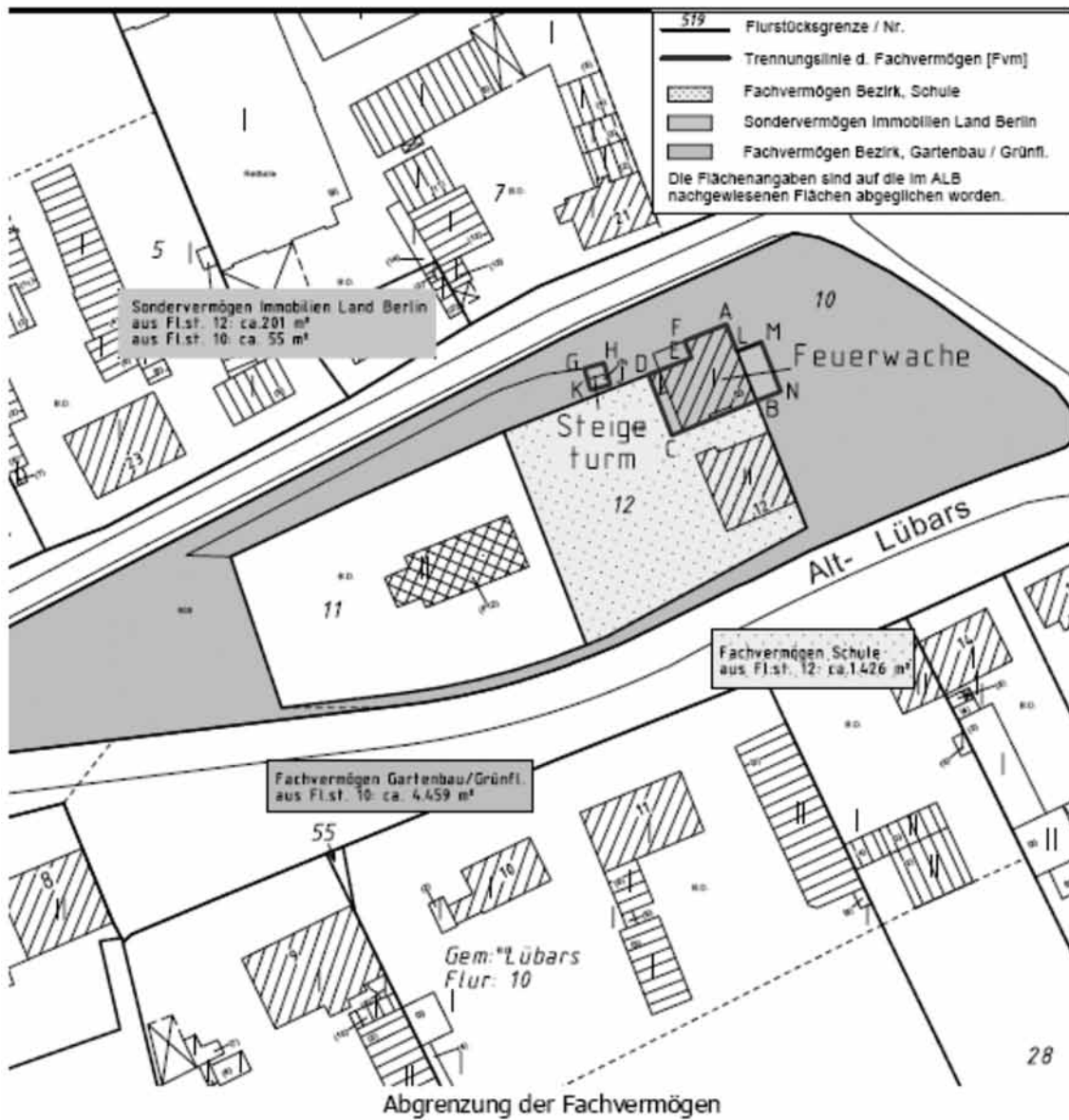
Lage / Adresse	Bezirk	Gemarkung	Flur	Flurstück	Grundstücksfläche in m ²	Bemerkungen
Emser Str. 132, Kirchhofstr. 20	Neukölln	Neukölln	126	62/2, 61	3.599 156 ges. 3.755	
Ferdinand-Schultze-Str. 128, 130, 132	Lichtenberg	Hohenschön- hausen	15	234	2.598	
Frankenbergstr. 23	Treptow-Köpenick	Köpenick	138	379	643	
Frankenbergstr. 23	Treptow-Köpenick	Köpenick	138	378	200	
Gasteiner Str. 19, 20	Charlottenburg-Wil- mersdorf	Wilmersdorf	3	4570/138	2.064	
Goethestr. 7	Steglitz-Zehlendorf	Lichterfelde	3	10/1	3.738	
Gravensteinstr. 10, 12	Pankow	Pankow	107	191	2.005	
Gravensteinstr. 18	Pankow	Pankow	107	192	1.890	
Gravensteinstr. 4	Pankow	Pankow	107	190	564	
Gravensteinstr. 9	Pankow	Pankow	107	202	5.848	
Groß-Berliner Damm 18 Groß Berliner Damm	Treptow-Köpenick	Johannisthal	12 14	41/14 88/4	6.868 2.251	
Grunowstr.	Pankow	Pankow	159	252	691	
Grunowstr. 18	Pankow	Pankow	159	253	1.580	
Hackbuschstr. 65	Spandau	Staaken	3	319	1.826	
Hauptstr. 14	Pankow	Pankow	84	100	579	
Hausvaterweg 16	Lichtenberg	Falkenberg Gemeinde	2	204/74	3.207	
Hechtstr. 2, Mühlenweg 8	Treptow-Köpenick	Köpenick	146	586	1.283	
Heinsestr. 24	Reinickendorf	Hermsdorf	1	205/2	3.829	
Hellersdorfer Str. 143/147	Marzahn-Hellersdorf	Hellersdorf	1	1170	3.573	
Im Domstift 22	Tempelhof-Schöne- berg	Lichtenrade	1	491	3.276	
Imkerweg 42a	Treptow-Köpenick	Schmöckwitz	2	1229/10	239	
(Imkerweg 42a), Insel Werderchen	Treptow-Köpenick	Schmöckwitz	3	50/1	<u>2.523</u>	
Jagowstr. 31	Mitte	Tiergarten	50	24	5.008	
Josef-Orlopp-Str. 69	Lichtenberg	Lichtenberg	912	13, 14	13.352	
Josef-Orlopp-Str. 69	Lichtenberg	Lichtenberg	912	15	1.822	
Katzengraben 1, 1a	Treptow-Köpenick	Köpenick	454	296 299 300	3.627 32 52	
Kladower Damm 367	Spandau	Kladow	3	386	2.230	Teilung; beschreibender Flächenverlauf: A-B-C-D-E- F-G-H-J-K-L-M-N-A (Anlage E3)
Kniprodestr. 6A, 7 bis 15/ Danziger Str. 180, 182, 184, 186/ Margarete-Sommer-Str. 1, 7, 8, 9, 10	Pankow	Prenzlauer Berg	116	90	6.200	Teilung; beschreibender Flächenverlauf: A-B-C-D-E- F-A (Anlage E 4)
Krampenburger Weg 1, 3	Treptow-Köpenick	Köpenick	214	28	1.202	
Kronprinzessinnenweg 20	Steglitz-Zehlendorf	Wannsee	10	641	5.166	
Kummerower Ring 80	Marzahn-Hellersdorf	Kaulsdorf	1	92	4.112	
Linienstr. 128, 129	Mitte	Mitte	21	240	660	
Littenstr. 3, Voltairestr. 2, 2a	Mitte	Mitte	818	498	5.365	
Mädewalder Weg 21, 23	Marzahn-Hellersdorf	Hellersdorf	164	154	2.108	
Märkische Allee	Marzahn-Hellersdorf	Marzahn	218	222	4	

Lage / Adresse	Bezirk	Gemarkung	Flur	Flurstück	Grundstücksfläche in m ²	Bemerkungen
Märkische Allee 181	Marzahn-Hellersdorf	Marzahn	218	253	11.918	
Müggelseedamm 178	Treptow-Köpenick	Köpenick	151	236 235	912 545	
Nikolaus-Groß-Weg 2	Charlottenburg-Wilmersdorf	Charlottenburg	10	253, 255, 374 375, 376	565 93 35.585 1.105 318	
Oderberger Str. 24, 25	Pankow	Prenzlauer Berg	219	4046	1.761	
Oderberger Str. 26	Pankow	Prenzlauer Berg	219	4047	772	
Parkstr. 38, 39	Pankow	Weißensee	254 254 255	5 7 121	ca. 3.738 ca. 1 2.999 ca. 6.738	Teilung; beschreibender Flächenverlauf: A-B-C-D-E-F-G-H-J-K-L-M-N-P-Q-R-S-T-U-V-W-X-Y-Z-AA-AB-AC-AD-AE-AF-AG-A (Anlage E5)
Paulsternstr. 34	Spandau	Haselhorst	4	11	1.597	
Plantagenstr. 12-14, Südendstr. 18a	Steglitz-Zehlendorf	Steglitz	3	5134	2.614	
Pölnitzweg 3, 5	Pankow	Pankow	54	16	3.736	
Rankestr. 10, 11, 12	Charlottenburg-Wilmersdorf	Charlottenburg	7	202 3021/23 3019/23	207 1.269 509	
Rathausstr. 70-72	Tempelhof-Schöneberg	Mariendorf	1	78/8	4.588	
Reinickendorfer Str. 15a-15c	Mitte	Wedding	60	567	2.647	
Remstaler Str. 9	Reinickendorf	Frohnau	3	1578/49	1.014	
Roedernallee 55	Reinickendorf	Wittenau Reinickendorf	2	566	277	
Roedernallee 55	Reinickendorf	Wittenau Reinickendorf	2	567	1.497	
Roedernallee 55	Reinickendorf	Reinickendorf	2	67/8	1.764	
Roedernallee 55	Reinickendorf	Reinickendorf Wilhelmsruh	3	569	139	
Roedernallee 55	Reinickendorf	Wilhelmsruh	3	568	1.232	
Romain-Rolland-Str. 103	Pankow	Weißensee	286	192	609	
Romain-Rolland-Str. 105	Pankow	Weißensee	286	191	614	
Romain-Rolland-Str. 107	Pankow	Weißensee	286	190	1.661	
Rudower Str. 126, Johannisthaler Chaussee 222	Neukölln	Buckow	3	163/8	3.298	
Schieritzstr. 24, 26	Pankow	Prenzlauer Berg	316	22	2.126	
Schmöckwitzer Damm 60	Treptow-Köpenick	Schmöckwitz	4	03/1	426	
Schlierseestr. 8, 12 Dahmestr.	Treptow-Köpenick	Grünau	3	651/37	2.031	Objektanschrift „Schlierseestr. 10“
Selchowstr. 2, Dörpfeldstr. 54, 56	Treptow-Köpenick	Treptow	168	250	96	Teilung; beschreibender Flächenverlauf: C-D-E-F-G-H-J-K-L-M-R-C (Anlage E 6)
Selchowstr. 3, 4	Treptow-Köpenick	Treptow	161	182	914	Teilung; beschreibender Flächenverlauf: A-B-C-R-M-N-P-Q-A (Anlage E 6)

Lage / Adresse	Bezirk	Gemarkung	Flur	Flurstück	Grundstücksfläche in m ²	Bemerkungen
Semmelweisstr. 83, 85 Semmelweisstr. 87	Treptow-Köpenick	Glienicke	2	5098/13 6000/13	2.515 384	
Siemensstr. 22	Treptow-Köpenick	Köpenick	480	263	1.223	
Skalitzer Str. 44	Friedrichshain-Kreuzberg	Kreuzberg	1	3937	253	
Skalitzer Str. 45	Friedrichshain-Kreuzberg	Kreuzberg	1	3919	40	
Stiftsweg 1a	Pankow	Pankow	160 155	142 197	2.105	
Suarezstr. 9, 10, Witzlebenstr. 34, 35	Charlottenburg-Wilmersdorf	Charlottenburg	8	2898/91	2.116	Teilung; beschreibender Flächenverlauf: A-B-C-D-E-F-G-H-A; Tiefgarage (C-J-K-G-F-E-D-C; Fläche ca. 534 m ²) wird von FW genutzt, darüber Sportplatz, von der Schule genutzt (Anlage E 7)
Triftstr. 8, 9	Spandau	Spandau	8	1020/123	3.146	
Waltersdorfer Str. (107) 108	Treptow-Köpenick	Bohnsdorf	3	3529/98	899	
Wendenschloßstr. 348	Treptow-Köpenick	Köpenick	9	8234/171	5.552	
Wernerstr. 3	Charlottenburg-Wilmersdorf	Grunewald-Forst	9	756/337	1.780	
Wernerstr. 1, Bismarckallee 30	Charlottenburg-Wilmersdorf	Grunewald-Forst	9	757/336	1.773	
Wiener Str. 64	Friedrichshain-Kreuzberg	Kreuzberg	1	3885 3937 3919	3.297 253 40	
Wiener Str.	Friedrichshain-Kreuzberg	Kreuzberg	1	3935	153	
Wilhelm-von-Siemens- Str. 15	Tempelhof-Schöneberg	Mariendorf	4	213	4.876	
Wilmsstr. 19, 20	Friedrichshain-Kreuzberg	Kreuzberg	2	2091/113	2.599	

Alt-Lübars 12

Berlin – Reinickendorf



Objekt :	Alt-Lübars 12, 13469 Berlin-Reinickendorf
Nutzung:	FF Lübars
Maßstab:	1:1000
erstellt am:	05.05.2008
Größe SILB:	256 m ²
Größe Fvm Schule:	1.426 m ²
Größe Fvm Gartenbau/ Grünfl.:	4.459 m ²
Firma:	Vermdok GmbH Am Waldmannseck 19b 13437 Berlin Tel. 030-4024651





Anlage E 2
 Berlin-Spandau, Betckestraße 13

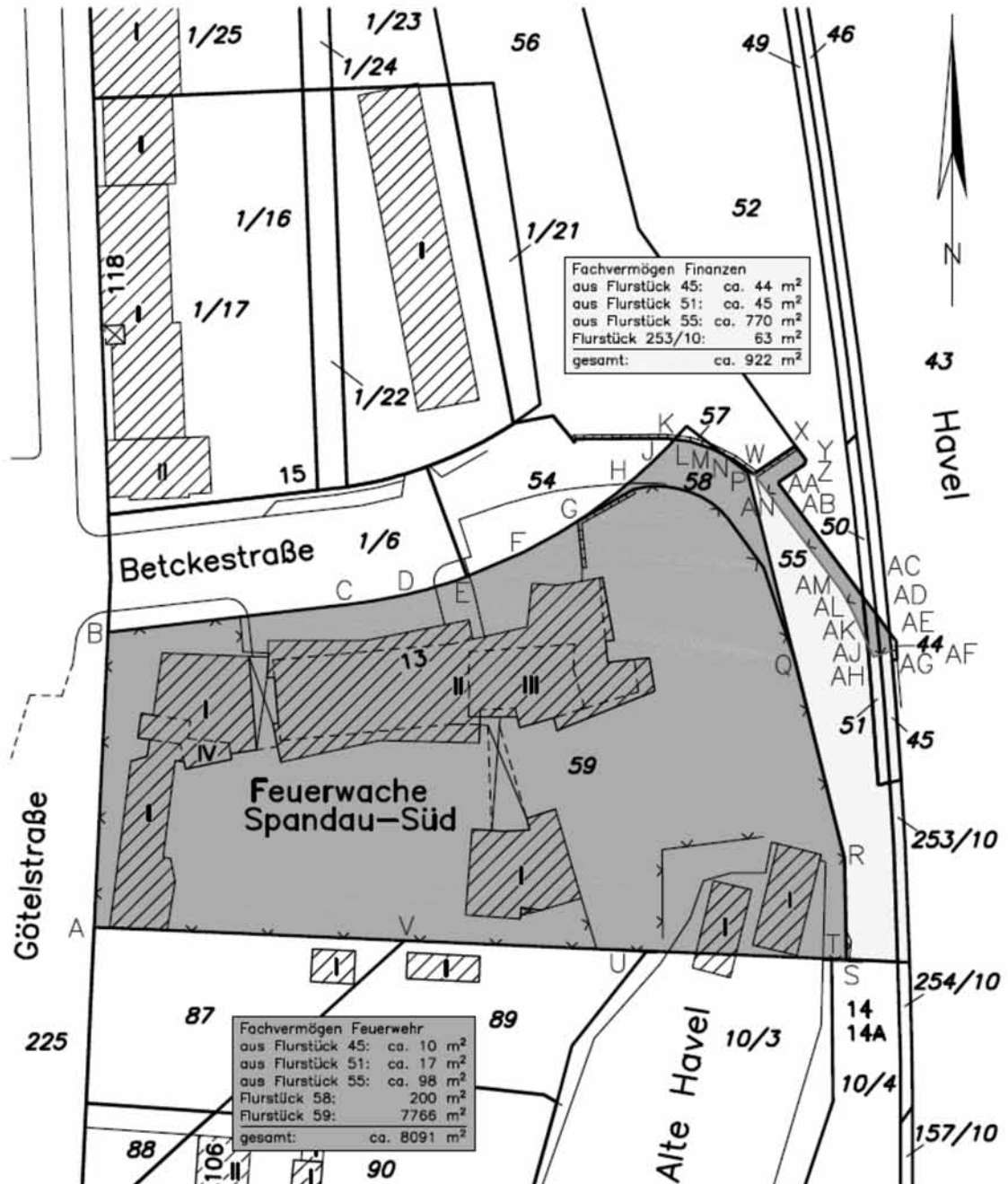
Skizze zur Abgrenzung der Fachvermögen

Maßstab 1:1000

- ALK Stand Juli 2005
- Trennungslinie zwischen Fachvermögen Feuerwehr und Finanzen (ermittelt nach Messung vom 22.07.2005)

- Fachvermögen:
-  Feuerwehr
 -  Finanzen (Bezirksverw.)

Hinweis: Die Flächenangaben sind auf die im ALB nachgewiesenen Flächen abgeglichen worden.



Dr.-Ing. Horst Borgmann
 Öffentl. best. Verm.-Ing.
 Märkisches Ufer 34
 10179 Berlin
 Tel.: 278 79 60

5428SK01
 28.07.05

Anlage E 3
Berlin-Spandau, Kladower Damm 367

Skizze zur Abgrenzung der Fachvermögen

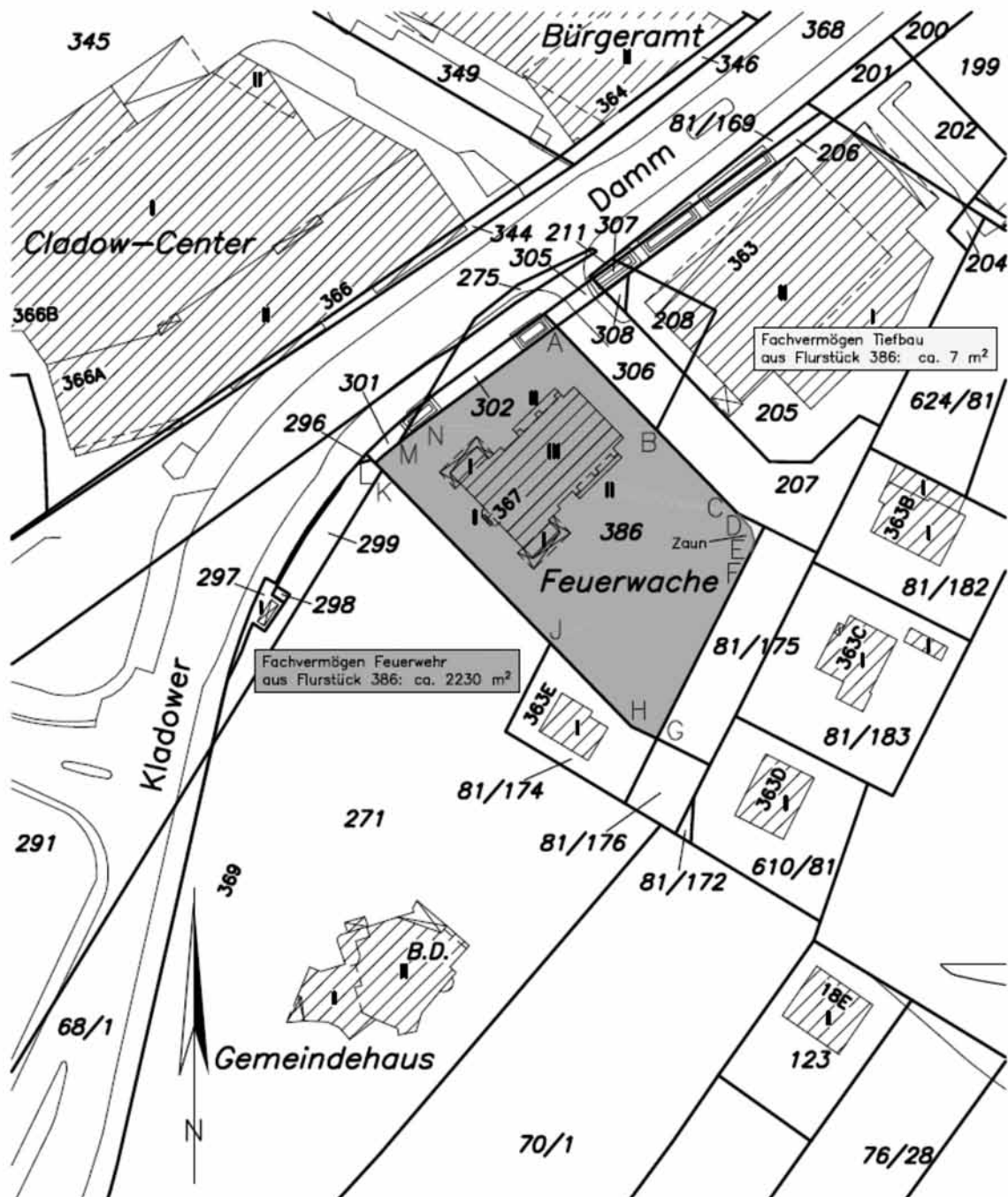
Maßstab 1:1000

— ALK Stand Juli 2005
 — Trennungslinie zwischen Fachvermögen Feuerwehr und Tiefbau (ermittelt nach Messung vom 08.08.2005)

Fachvermögen:

■ Feuerwehr

□ Tiefbau (Bezirk)

Hinweis: Die Flächenangaben sind auf die im ALB nachgewiesenen Flächen abgeglichen worden.

Dr.-Ing. Horst Borgmann
 Öffentl. best. Verm.-Ing.
 Märkisches Ufer 34
 10179 Berlin
 Tel.: 278 79 60

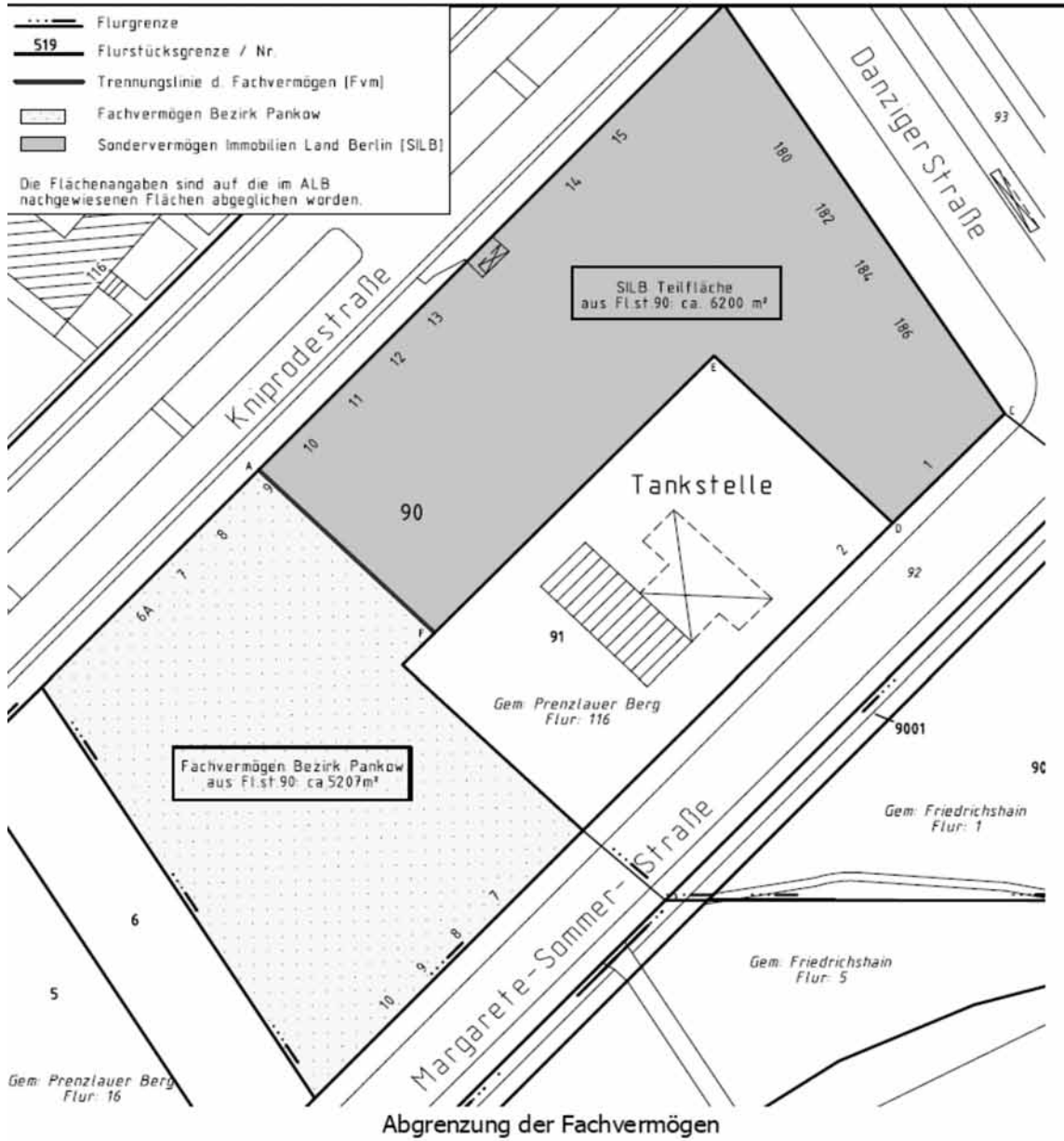
5437SK01
 25.08.05

Anlage E 4

Kniprode- Danziger-/Margarete-Sommer-Straße

Kniprodestr./Danziger Straße

Berlin – Pankow



Objekt :	Kniprodestr. / Danziger Straße , 10407 Berlin-Pankow	
Nutzung:	Feuerwehr	
Maßstab:	1:1000	
erstellt am:	18.12.2007	
Größe SILB:	6200 m ²	
Größe Fvm Bez.Pankow:	5207 m ²	
Firma:	Vermdok GmbH Am Waidmannseck 19b 13437 Berlin Tel. 030-4024651	



Anlage E 6

Berlin-Treptow-Köpenick, Selchowstraße 2-4

Skizze zur Abgrenzung der Fachvermögen

Maßstab 1:1000

— ALK Stand August 2005

— Trennungslinie zwischen Fachvermögen Feuerwehr und
Volksbildung (ermittelt nach Messung vom 27.07.2005)

— wahrscheinlicher Verlauf der Flurstücksgrenze nach Berichtigung eines Zeichenfehlers

Fachvermögen:

■ Feuerwehr

□ Volksbildung (Bezirk)

Hinweis: Die Flächenangaben sind auf die im ALB nachgewiesenen Flächen abgeglichen worden.

Dr.-Ing. Horst Borgmann
Öffentl. best. Verm.-Ing.
Märkisches Ufer 34
10179 Berlin
Tel.: 278 79 60

5429SK01
25.08.05

Anlage E 7

Berlin-Charlottenburg-Wilmersdorf, Suarezstraße 9-10 u.a.

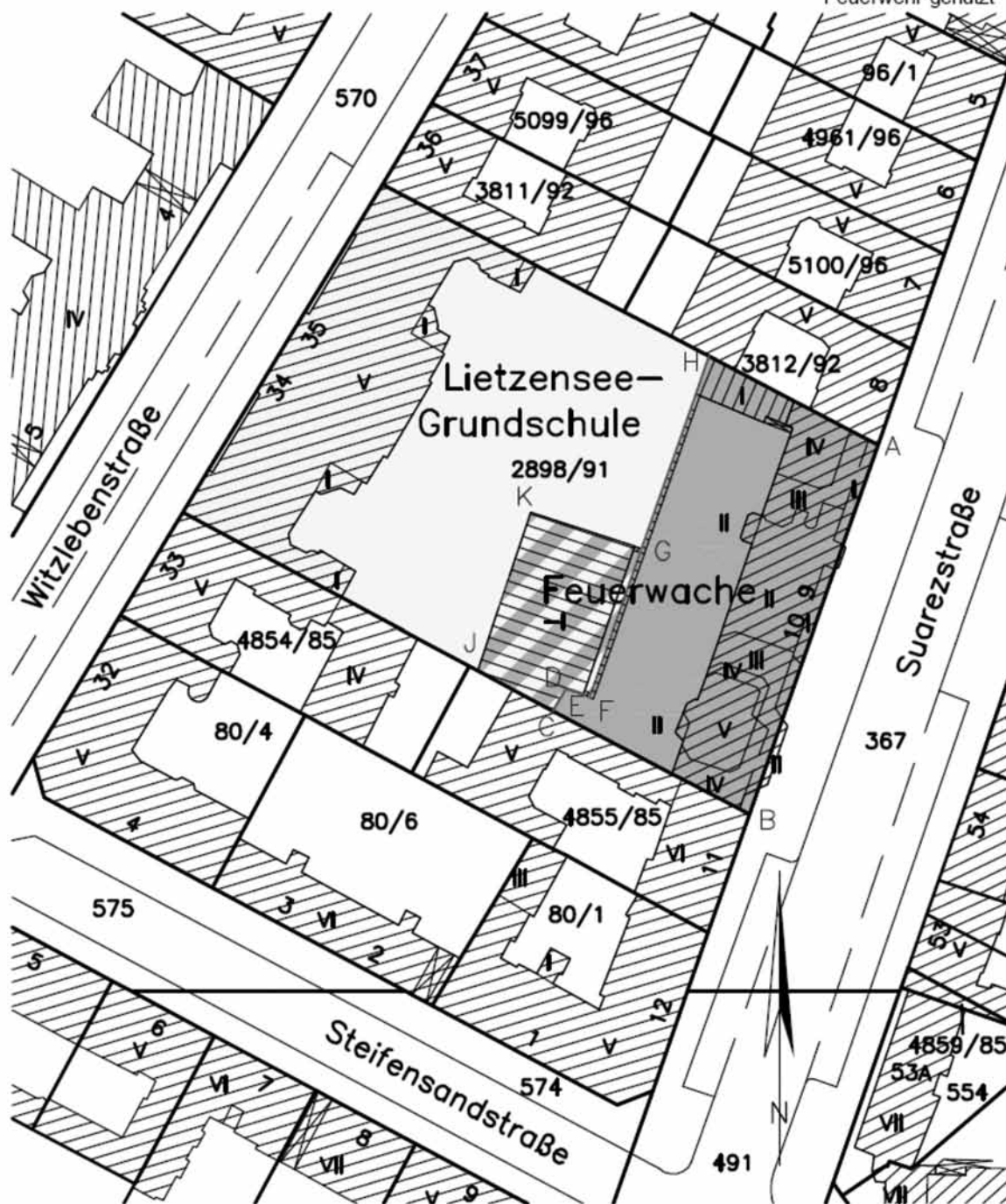
Skizze zur Abgrenzung der Fachvermögen

Maßstab 1:1000

- ALK Stand Juli 2005
 — Trennungslinie zwischen Fachvermögen Feuerwehr und Schule (ermittelt nach Messung vom 21.07.2005)

Fachvermögen:

- Feuerwehr
 □ Schule
 ▨ Schule, Tiefgarage von Feuerwehr genutzt

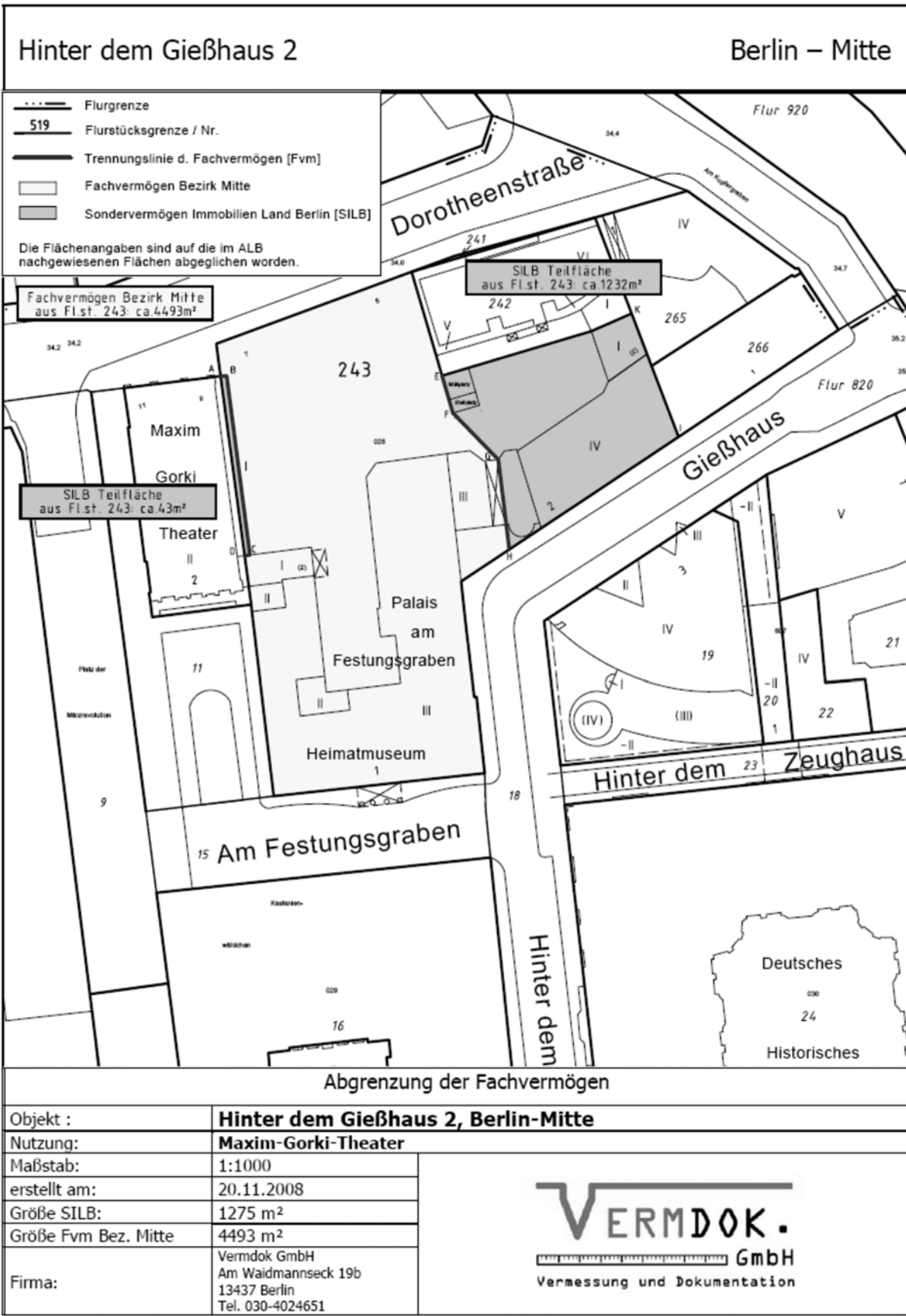


Dr.-Ing. Horst Borgmann
 Öffentl. best. Verm.-Ing.
 Märkisches Ufer 34
 10179 Berlin
 Tel.: 278 79 60

5427SK02
 31.08.05

F – Grundstücke der Kultureinrichtungen –

Lage / Adresse	Bezirk	Gemarkung	Flur	Flurstück	Grundstücksfläche in m ²	Bemerkungen
Albrechtstr. 20	Mitte	Mitte	921	175	2.826	
Alte Jakobstr. 128	Friedrichshain-Kreuzberg	Kreuzberg	190	484 682 683	136 3.511 5.006 insg. 8.653	
Am Festungsgraben 2, Dorotheenstr. 9 und 11	Mitte	Mitte	820	12	934	
Hinter dem Gießhaus 2, Am Festungsgraben 1, Dorotheenstr. 7 und 5	Mitte	Mitte	820	243 teilweise	1.275	Teilung; beschreibender Flächenverlauf: A-B-C-D-A, E-F-G-H-I-K-E, (Anlage F 1)
Alt-Treptow 1, Alt-Treptow, Bulgarische Str., Treptower Park	Treptow-Köpenick	Treptow	111	1001 1090 teilweise	5.564 ca. 8.962 insg. 14.526	8.962 m ² betr. die Außenanlagen der Archenhold-Sternwarte
Fasanenstr. 23	Charlottenburg-Wilmersdorf	Charlottenburg	7	1869/9	2.068	
Gendarmenmarkt 3-4	Mitte	Mitte	720	9	3.844	
Jägerstr. 20, Charlottenstr. 55, Charlottenstr. 56 und Taubenstr. 31, 32, 33	Treptow-Köpenick	Mitte	720	6 7 8	719 1.004 1.734 insg. 3.457	
Möckernstr. 26, 42, 43, 44, Yorkstr. 24	Friedrichshain-Kreuzberg	Kreuzberg	6	3089, 3182 3183, 3184 3185, 3337 3338, 3339 3340, 3344 3345	754, 1.923 4.804, 12.361 602, 1.218 1.095, 142 2.960, 11 19.845 insg. 45.715	
Prenzlauer Allee 80	Pankow	Prenzlauer Berg	317	158	2.619	
Trebbiner Str. 8, Trebbiner Str. 9	Friedrichshain-Kreuzberg	Kreuzberg	6	269/2 269/3 2519/269 2520/269 3087 (teilw.) 3093 3123 3164 3166 3253	1.451 118 902 63 45.240 1.368 48 714 690 998 insg. 51.592	FS 3087 hat eine Gesamtfläche von 86.872. Ins SILB wurden davon nur 45.240 m ² übertragen. Die andere Fläche befindet sich im Fachvermögen des Bezirksamtes (öffentliche Parkanlage). Nach Festlegung der Grenzen erfolgt Teilungsvermessung.



G – Grundstücke der Justizvollzugseinrichtungen –

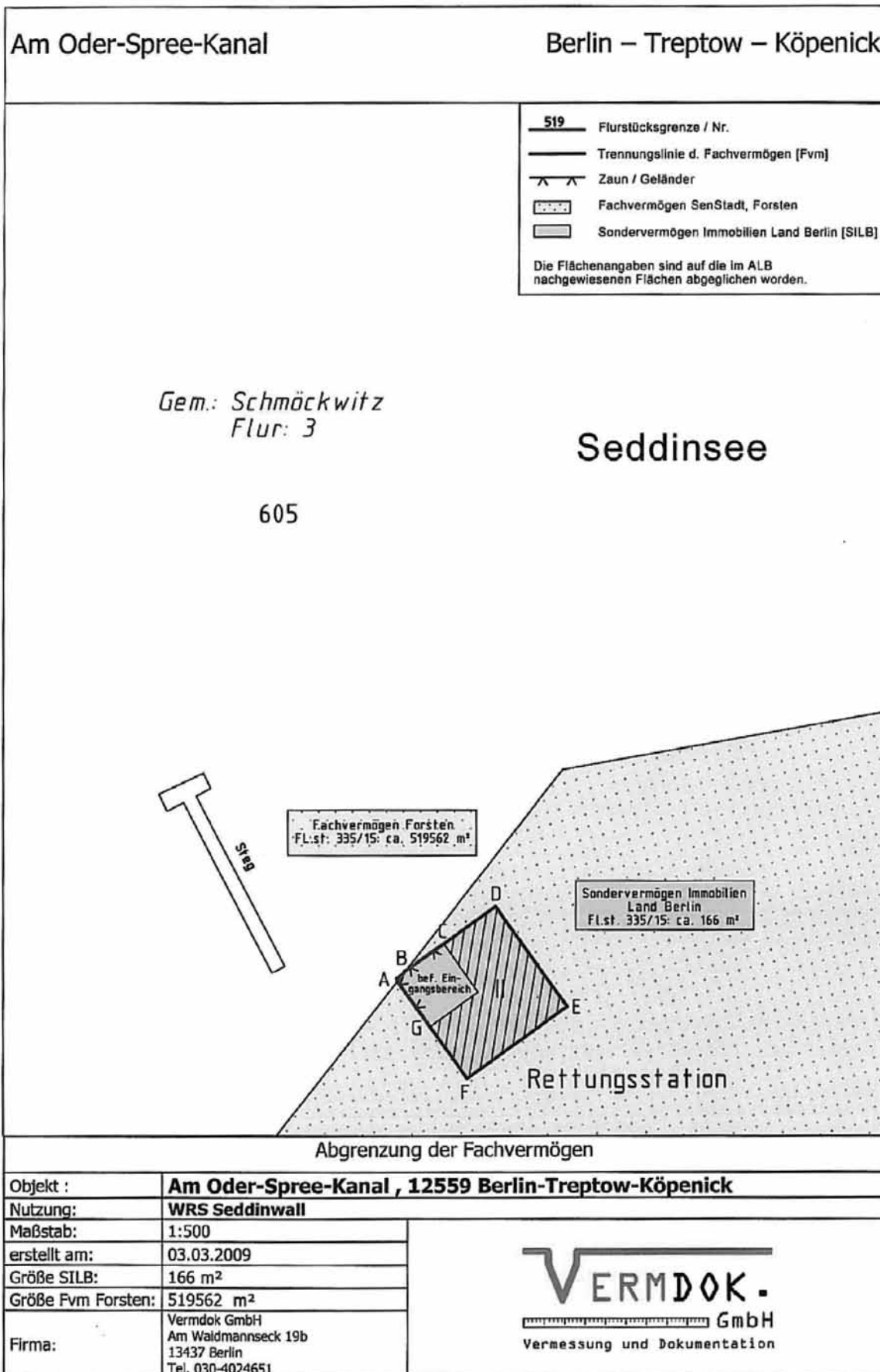
Lage / Adresse	Bezirk	Gemarkung	Flur	Flurstück	Grundstücksfläche in m ²	Bemerkung
Friedrich-Olbricht-Damm 8-36, Saatwinkler Damm 1, 1a	Charlottenburg- Wilmersdorf	Charlottenburg	12	369	116.763	
Friedrich-Olbricht-Damm 15, 17	Charlottenburg- Wilmersdorf	Charlottenburg	10	231	43.342	
Friedrich-Olbricht-Damm 40	Charlottenburg- Wilmersdorf	Charlottenburg	12	318	39.472	
Lehrter Str. 60	Mitte	Tiergarten	42	248	3.309	vgl. Anlage B 5
Lützowstr. 45, Kirchhainer Damm 66	Tempelhof- Schöneberg	Lichtenrade	1	83/003	41.564	

H – Grundstücke der Wasserrettung –

Lfd Nr.	Liegenschaft	Bezirk	Gemarkung	Flur	Flurstück	Grundstücksfläche in m ²	Bemerkung
1	WRS Am Seddinwall, Berliner Stadtwald, Am Oder-Spree-Kanal	Treptow-Köpenick	Schmöckwitz	3	335/15	166	Teilung; beschreibender Flächenverlauf A,B,C,D,E,F,G,A (Anlage H 1)
2	WRS Zeuthener See, Schmöckwitzer Werder, Schmöckwitzer Damm	Treptow-Köpenick	Schmöckwitz	4	alt 987/1, neu 1295, 1296	248	Teilung; beschreibender Flächenverlauf A,B,C,D,E,F,G,A (Anlage H 2)
3	WRS Krossinsee, Wernsdorfer Str. 38	Treptow-Köpenick	Schmöckwitz	3	37/4	166	Teilung; beschreibender Flächenverlauf A,B,C,D,E,F,A (Anlage H 3)
4	WRS Bammelecke, Sportpromenade 13	Treptow-Köpenick	Grünau	4	1441/1	166	Teilung; beschreibender Flächenverlauf A,B,C,D,E,F,A (Anlage H 4)
5	WRS Seddinsee, Schwarzer Weg 6	Treptow-Köpenick	Schmöckwitz	3	636	226	Teilung; beschreibender Flächenverlauf A,B,C,D,E,F,G,A (Anlage H 5)
6	WRS Große Krampe, Gosener Damm 34	Treptow-Köpenick	Köpenick	214	179	166	Teilung; beschreibender Flächenverlauf A,B,C,D,E,F,A (Anlage H 6)
7	WRS Teppich, Müggelschlößchenweg, Großer Müggelsee und Müggelspree, Kämmerleiheide	Treptow-Köpenick	Köpenick	441	13	43	Teilung; beschreibender Flächenverlauf A,B,C,D,E,F,G,A und H,J,K,L,H (Anlage H 7)
8	WRS Kamerun, Müggelseedamm	Treptow-Köpenick	Köpenick	452	75	101	Teilung; beschreibender Flächenverlauf A,B,C,D,E,F,G,H,J,K,L,A (Anlage H 8)
9	WRS Kleiner Müggelsee, Am Kleinen Müggelsee, Berliner Stadtwald	Treptow-Köpenick	Köpenick	125	300	32	Teilung; beschreibender Flächenverlauf A,B,C,D,A und E,F,G,H,E (Anlage H 9)
10	WRS Friedrichshagen, Josef-Nawrocki-Str. 24	Treptow-Köpenick	Köpenick	151	346	646	Teilung; beschreibender Flächenverlauf A,B,C,D,E,F,G,A (Anlage H 10)
11	WRS Schildhorn, Str. am Schildhorn (Priv. Str.) 7, Berliner Forst Grunewald	Charlottenburg-Wilmersdorf	Grunewald-Forst	5	120/23 121/24	91 18	Teilung; beschreibender Flächenverlauf A,B,C,D,E,F,G,H,J,K,L,A und M,O,P,Q,M (Anlage H 11)
12	WRS Kuhhorn, Havelchausee 83	Charlottenburg-Wilmersdorf	Grunewald-Forst	5	117/21	68	Teilung; beschreibender Flächenverlauf A,B,C,D,E,A (Anlage H 12)
13	WRS Grunewaldturm, Havelchausee 79	Charlottenburg-Wilmersdorf	Grunewald-Forst	5	16/ 4	29	Teilung; beschreibender Flächenverlauf A,B,C,D,A (Anlage H 13)
14	WRS Großes Fenster, Havelchausee	Steglitz-Zehlendorf	Zehlendorf	13	148/20	668	Teilung; beschreibender Flächenverlauf A,B,C,D,E,F,G,H,A (Anlage H 14)

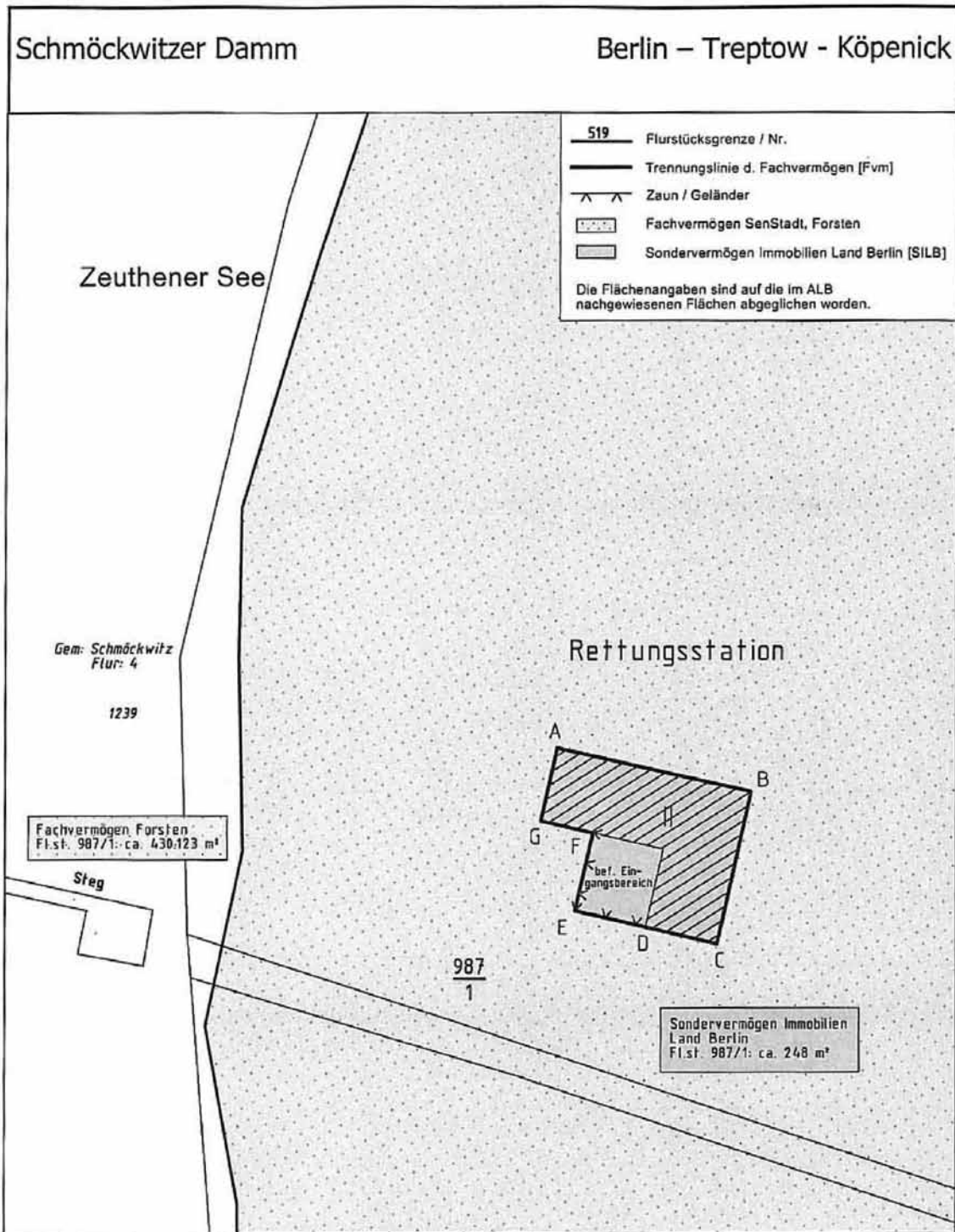
Lfd Nr.	Liegenschaft	Bezirk	Gemarkung	Flur	Flurstück	Grundstücksfläche in m ²	Bemerkung
15	WRS Heckeshorn, Am Großen Wannsee / Heckeshorn	Steglitz-Zehlendorf	Wannsee	11	147	71	Teilung; beschreibender Flächenverlauf A,B,C,D,E,F,G,A und H,J,K,L,H (Anlage H 15)
16	WRS Jagen 95, Unterhavel Seenstrecke, Berliner Forst Düppel, Jagen 95, 104	Steglitz-Zehlendorf	Wannsee	11	214/49	68	Teilung; beschreibender Flächenverlauf A,B,C,D,E,F,G,A (Anlage H 16)
17	WRS Jagen 97 Pfaueninselchaussee	Steglitz-Zehlendorf	Wannsee	11	alt 212/34 neu 295, 296	28	Teilung; beschreibender Flächenverlauf A,B,C,D,A (Anlage H 17)
18	WRS Forsthaus Tegel, Berliner Forst Tegel	Reinickendorf	Tegel-Forst	4	144/18 458	102 301	Teilung; beschreibender Flächenverlauf A,B,C,D,E,F,G,H,A (Anlage H 18)
19	WRS Scharfenberger Enge, Berliner Forst Tegel	Reinickendorf	Tegel-Forst	4	398	109	Teilung; beschreibender Flächenverlauf A,B,C,D,E,F,G,H,I,A (Anlage H 19)
20	WRS Reiswerder, Berliner Forst Tegel	Reinickendorf	Tegel-Forst	2	354/29	82	Teilung; beschreibender Flächenverlauf A,B,C,D,E,A und F,G,H,J,F (Anlage H 20)
21	WRS Stößensee, Siemenswerderweg 67	Spandau	Pichelswerder	1	88	68	Teilung; beschreibender Flächenverlauf A,B,C,D,E,A (Anlage H 21)
22	WRS Bürgerablage, Niederneuendorfer Allee 79, 80	Spandau	Spandau	3	262	63	Teilung; beschreibender Flächenverlauf A,B,C,D,E,F,G,A (Anlage H 22)

WRS = Wasserrettungsstation



Anlage H 2

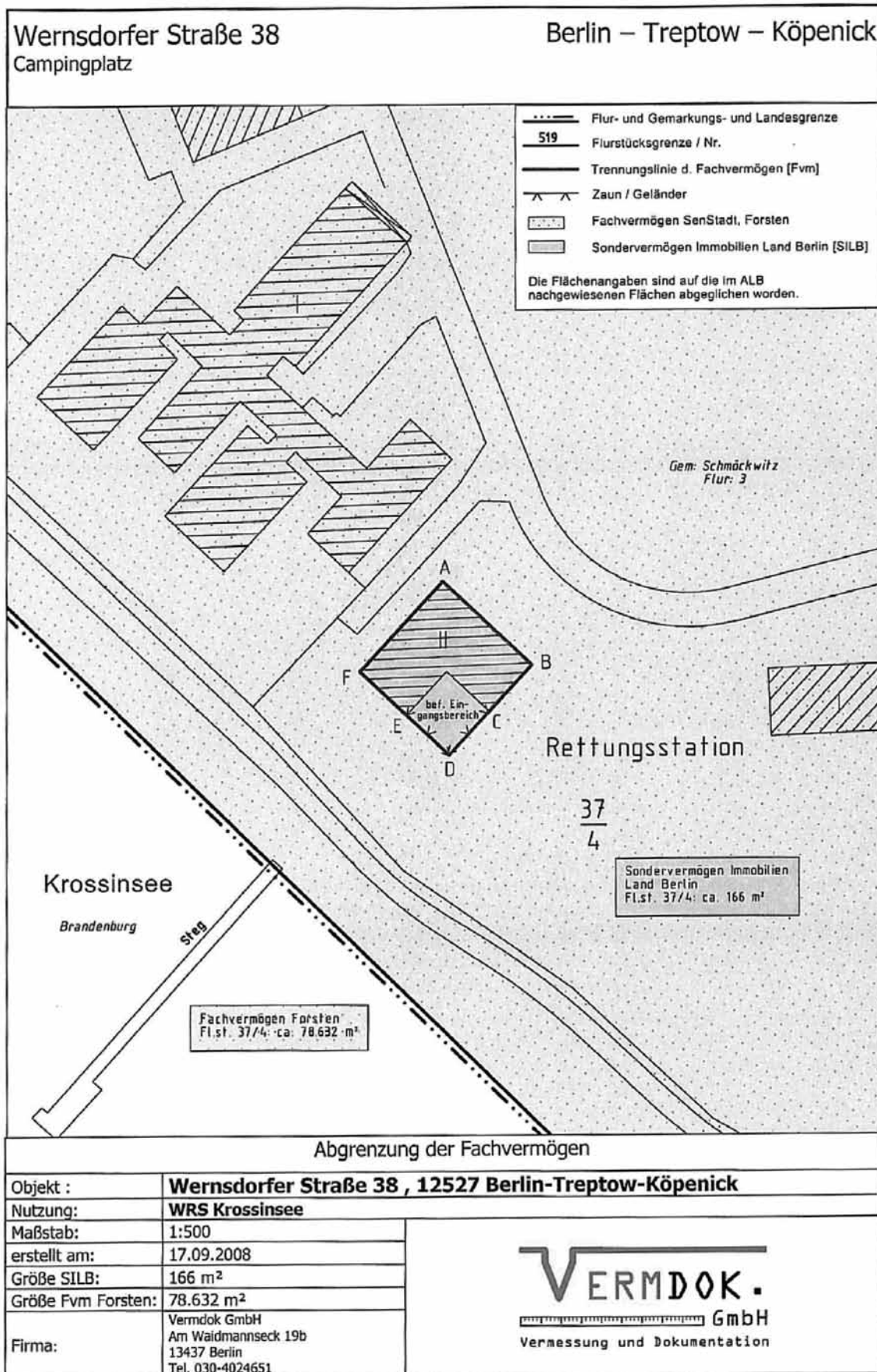
Berlin-Treptow-Köpenick, WRS Zeuthener See



Abgrenzung der Fachvermögen

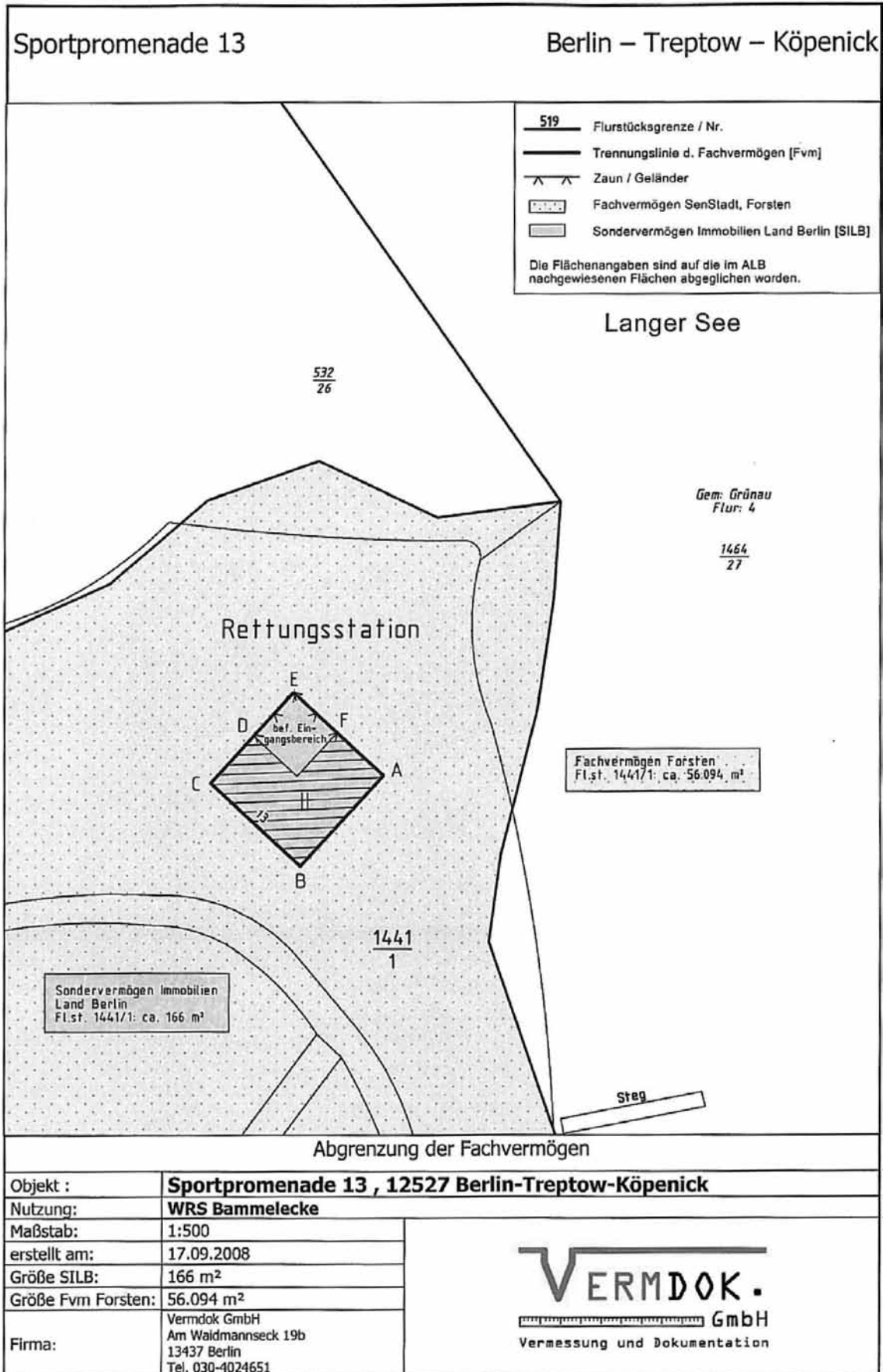
Objekt :	Schmöckwitzer Damm , 12527 Berlin-Treptow-Köpenick	
Nutzung:	WRS Zeuthener See	
Maßstab:	1:500	
erstellt am:	17.09.2008	
Größe SILB:	248 m ²	
Größe Fvm Forsten:	430.123 m ²	
Firma:	Vermdok GmbH Am Waldmannseck 19b 13437 Berlin Tel. 030-4024651	



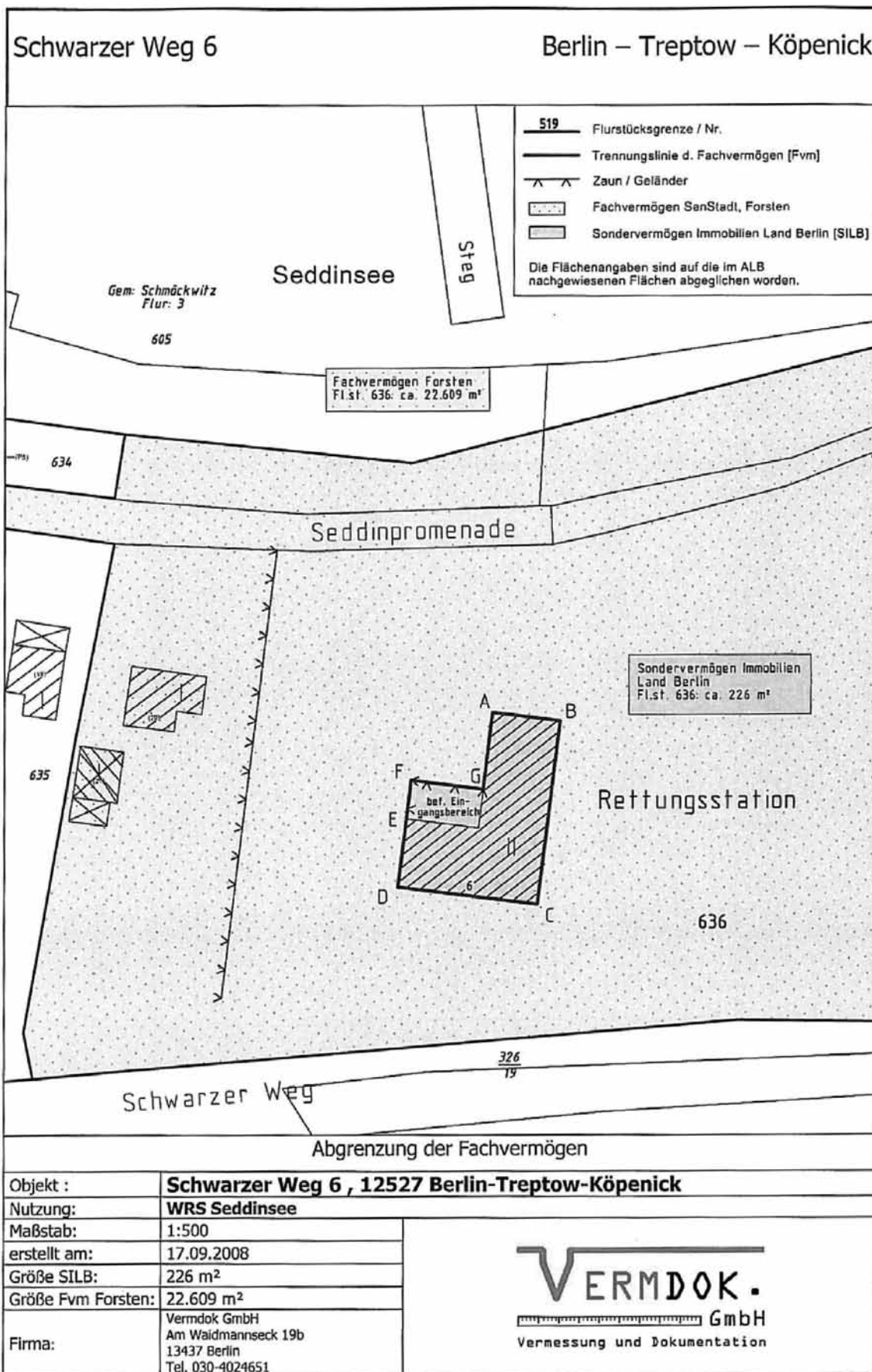


Anlage H 4

Berlin-Treptow-Köpenick, WRS Bammelecke

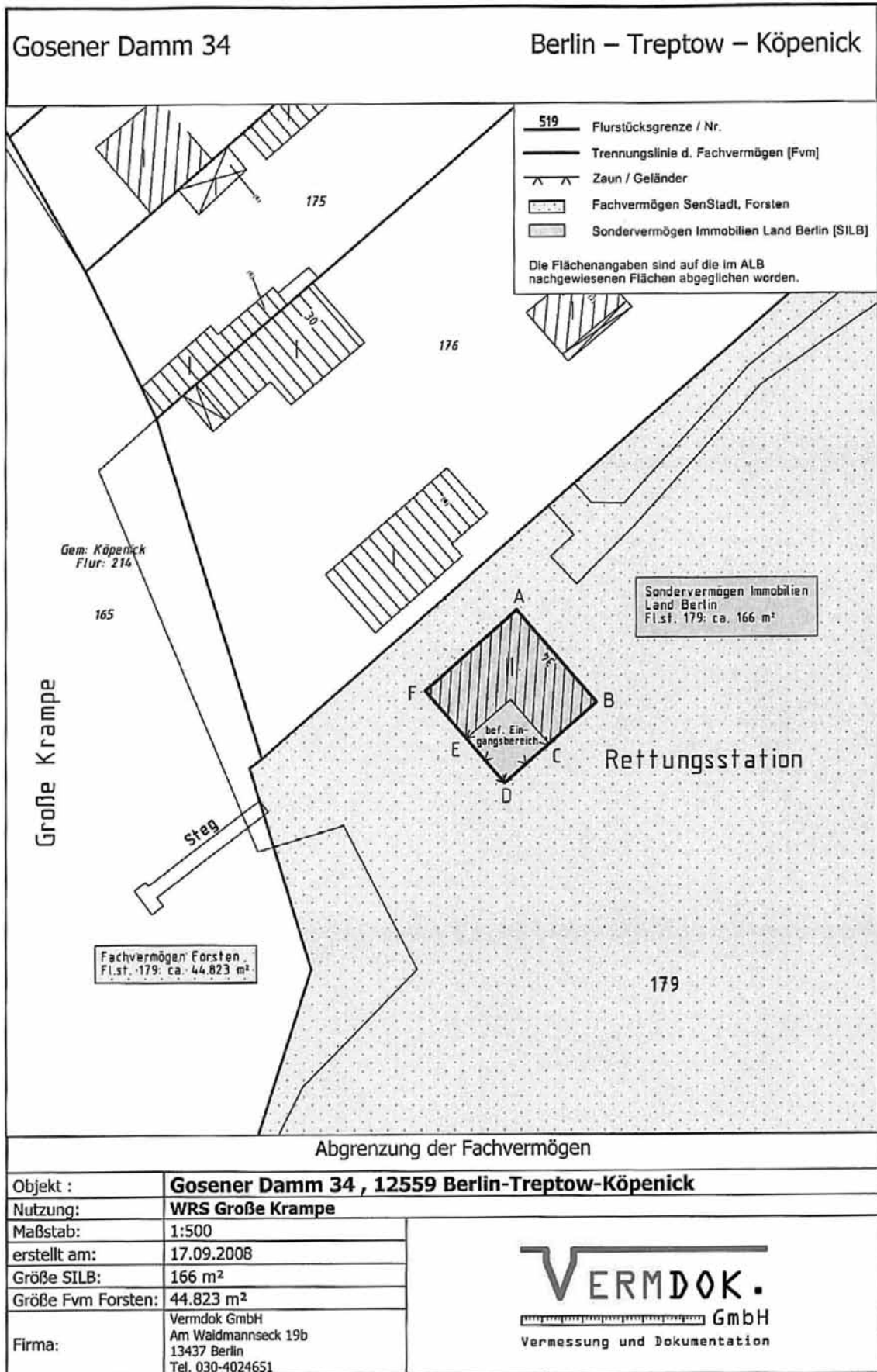


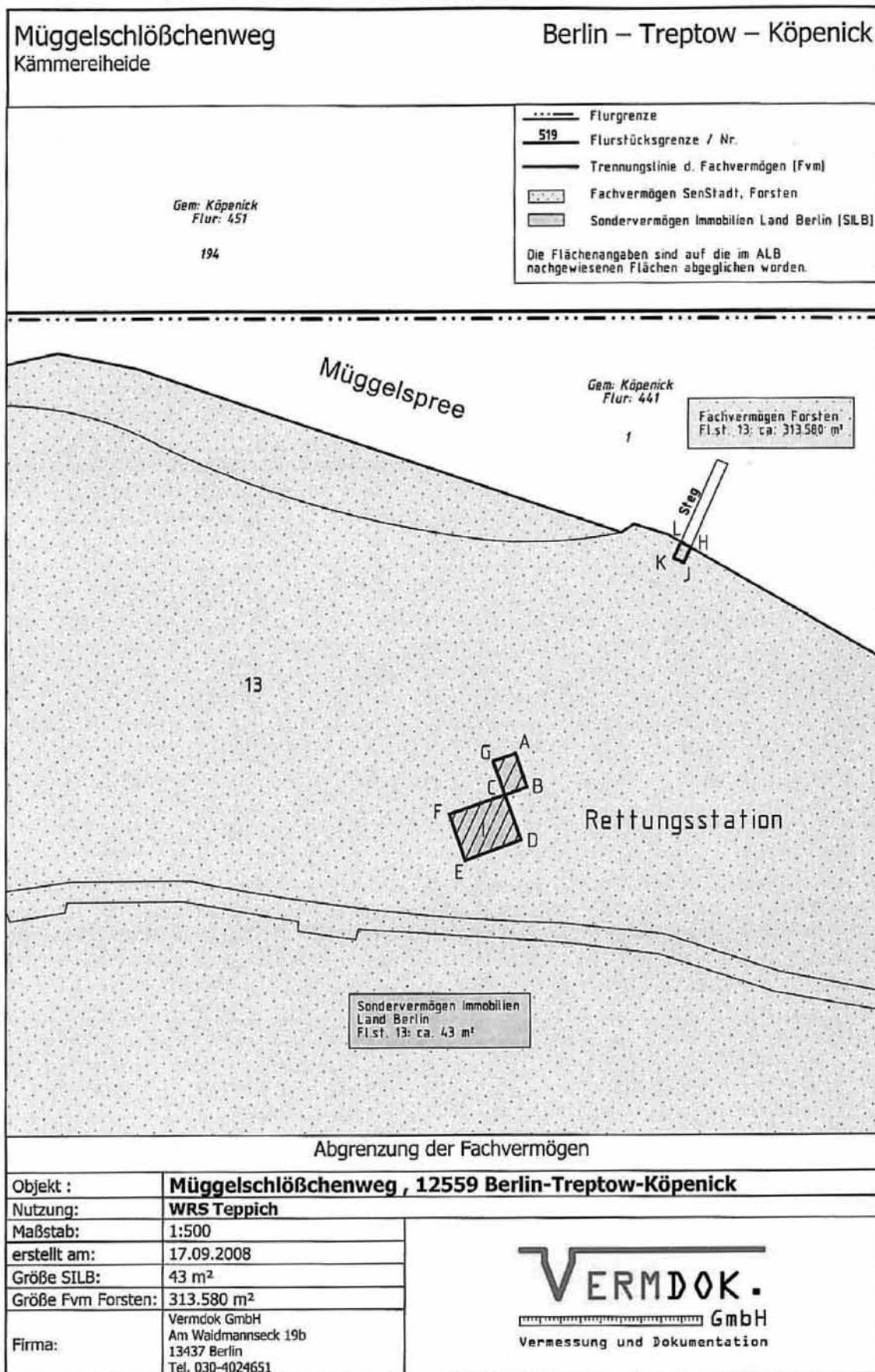
Anlage H 5
Berlin-Treptow-Köpenick, WRS Seddinsee



Anlage H 6

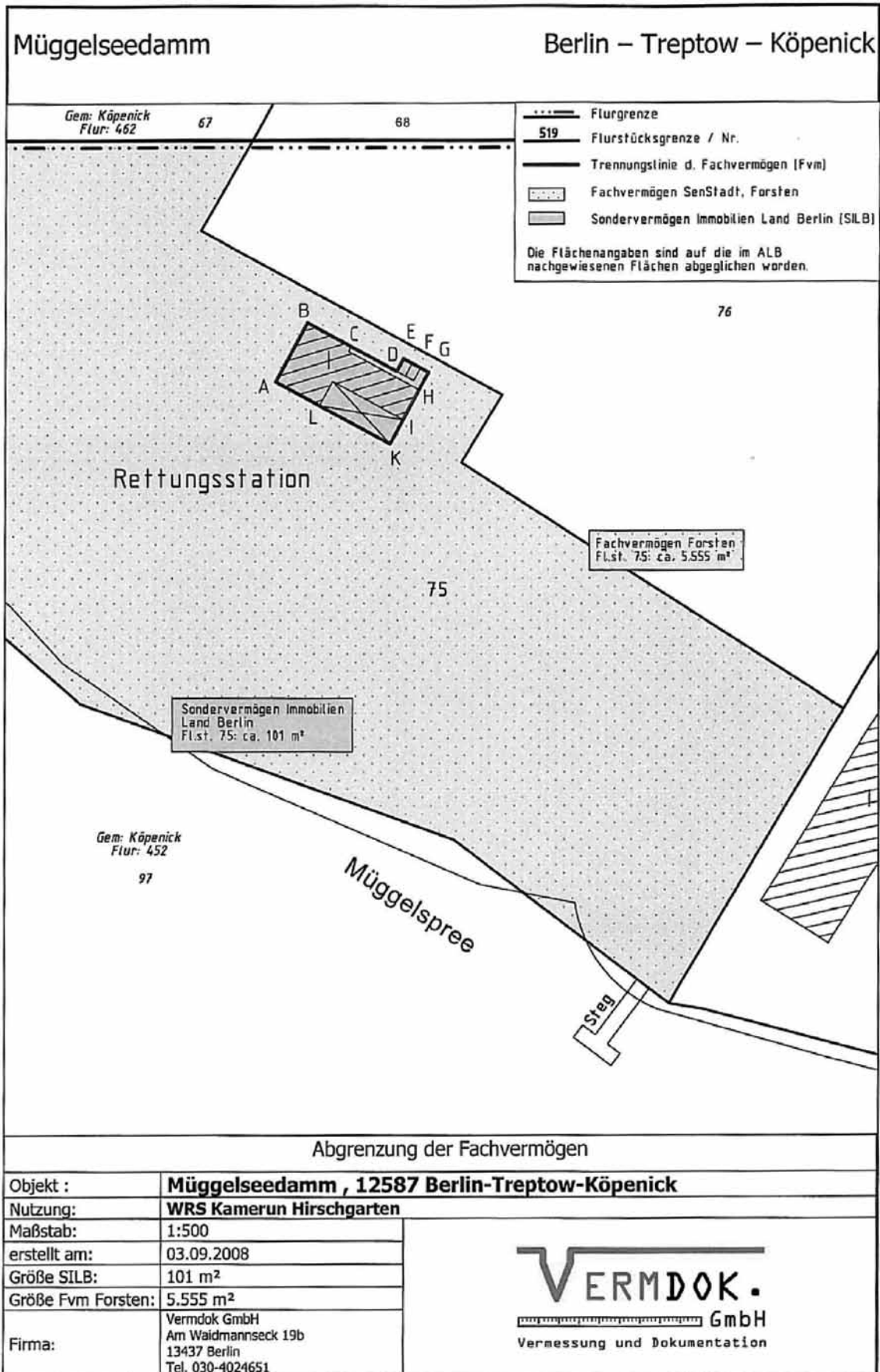
Berlin-Treptow-Köpenick, WRS Große Krampe

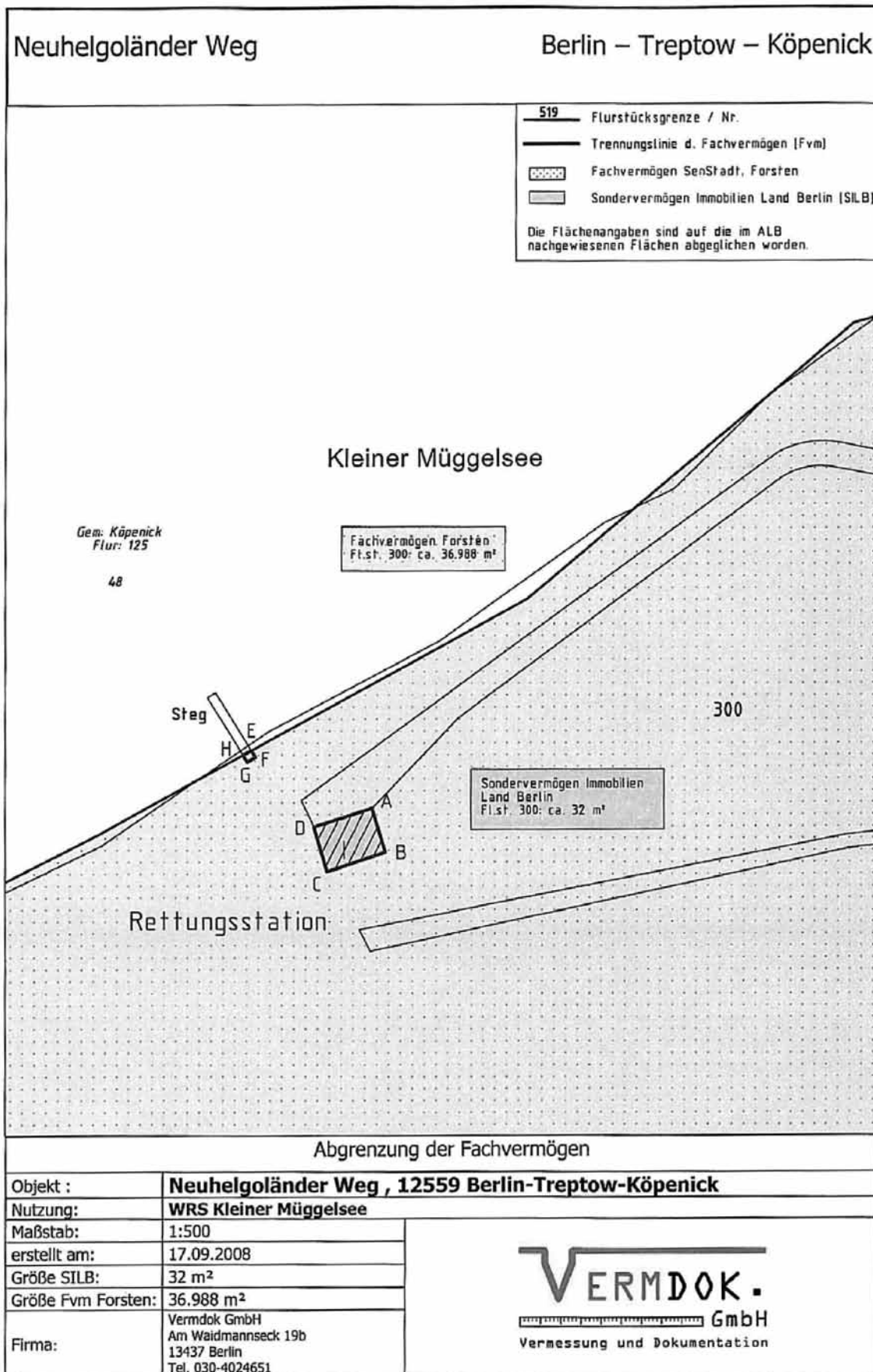




Anlage H 8

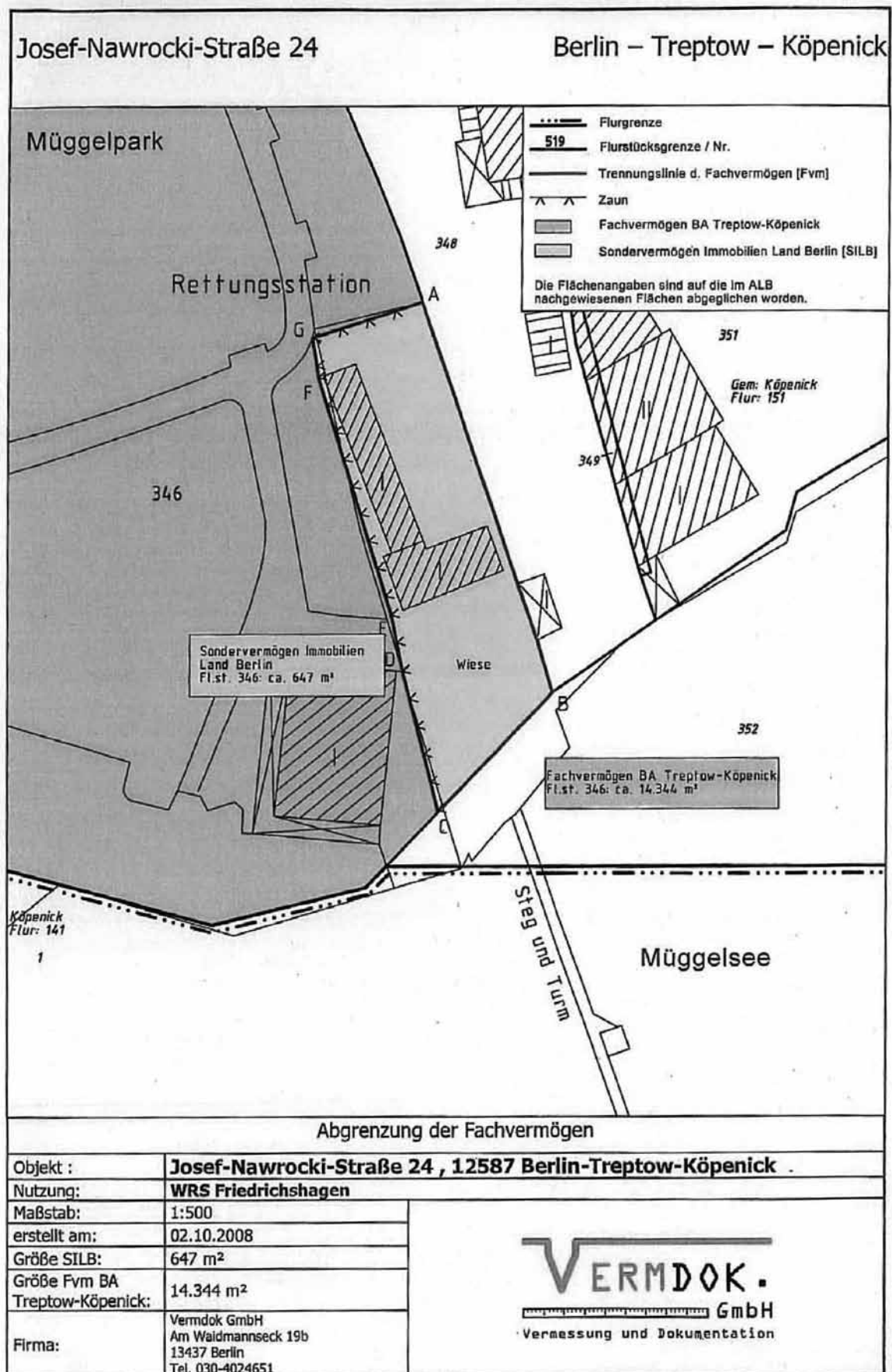
Berlin-Treptow-Köpenick, WRS Kamerun

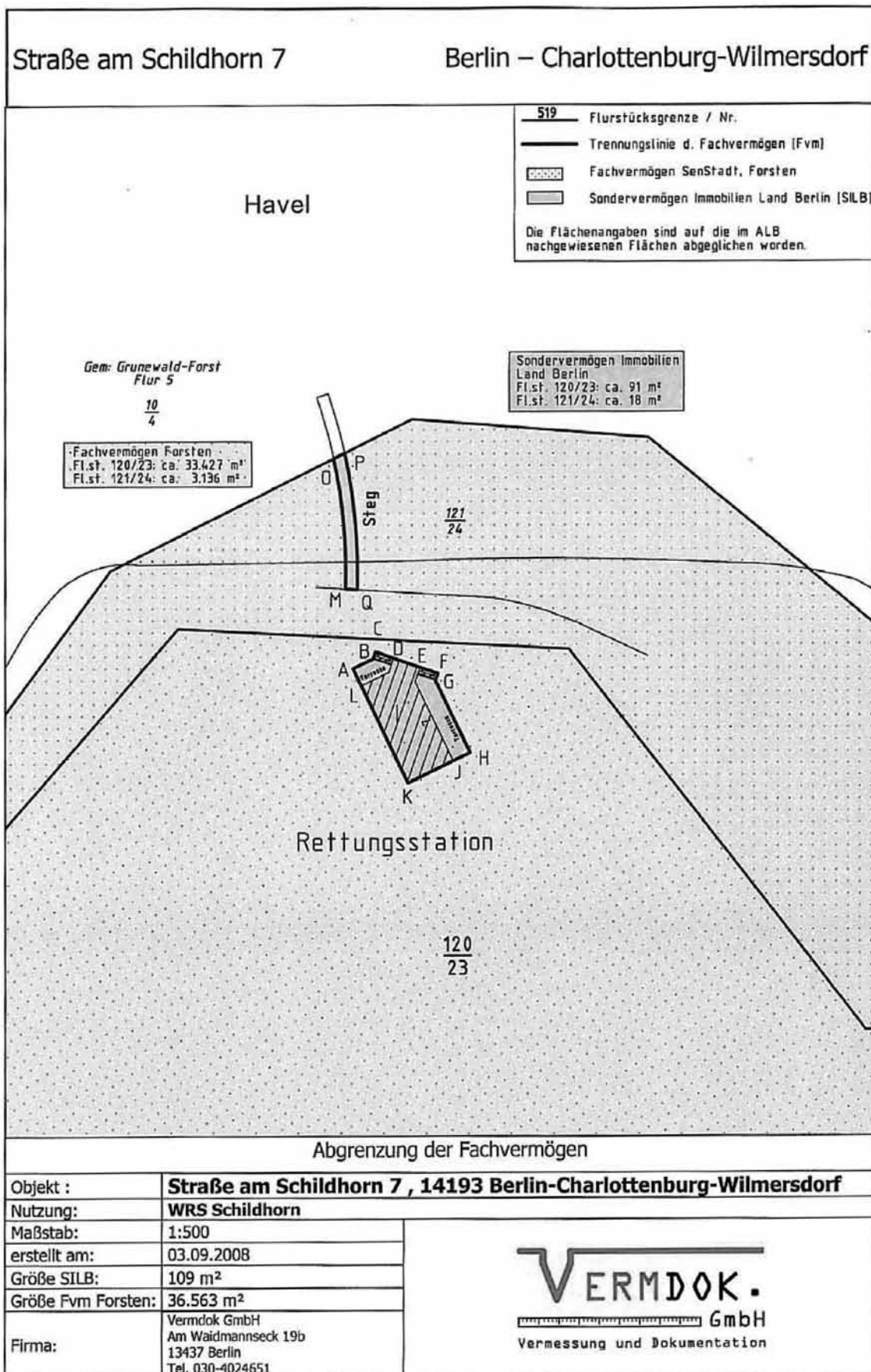




Anlage H 10

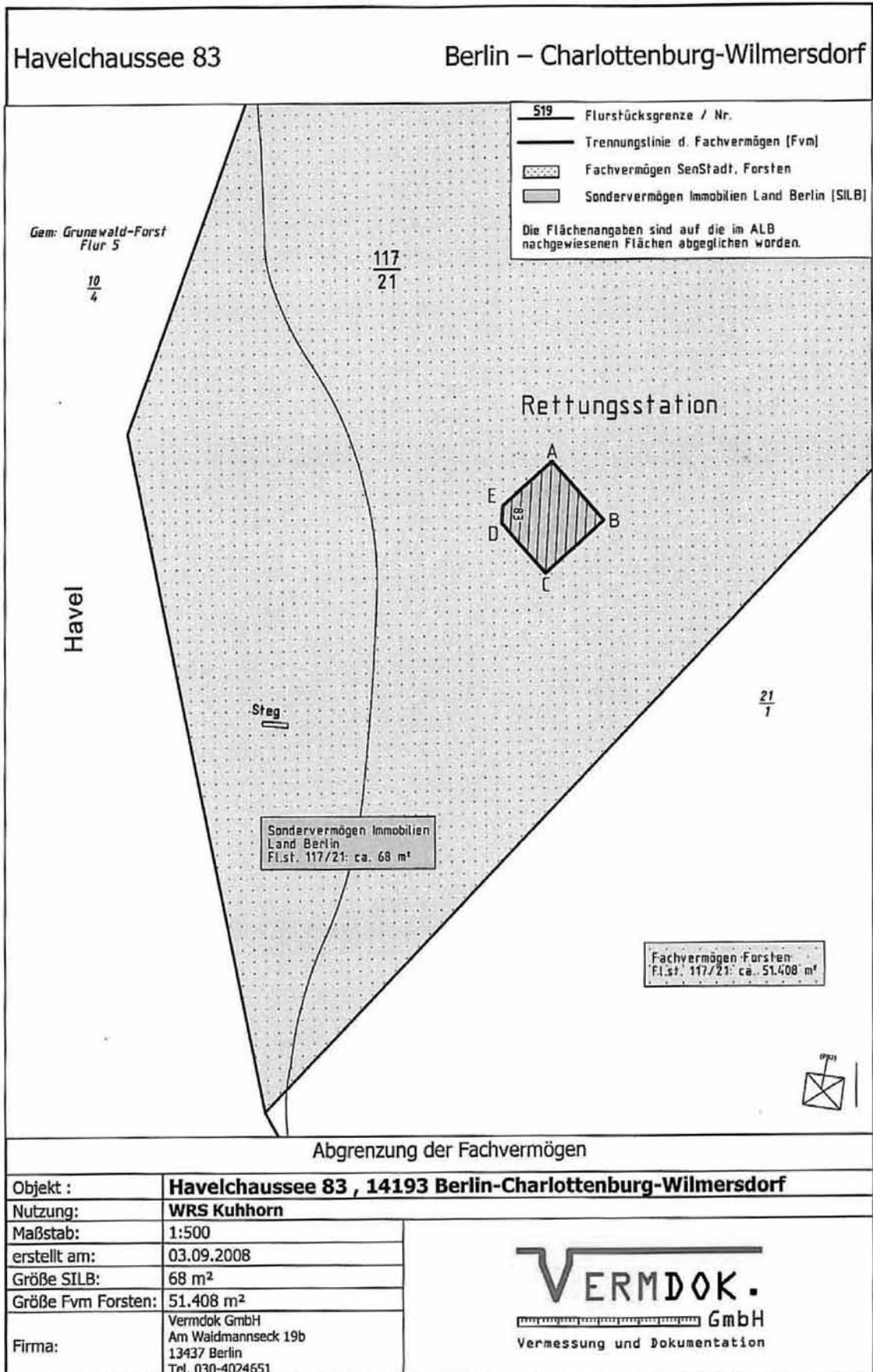
Berlin-Treptow-Köpenick, WRS Friedrichshagen

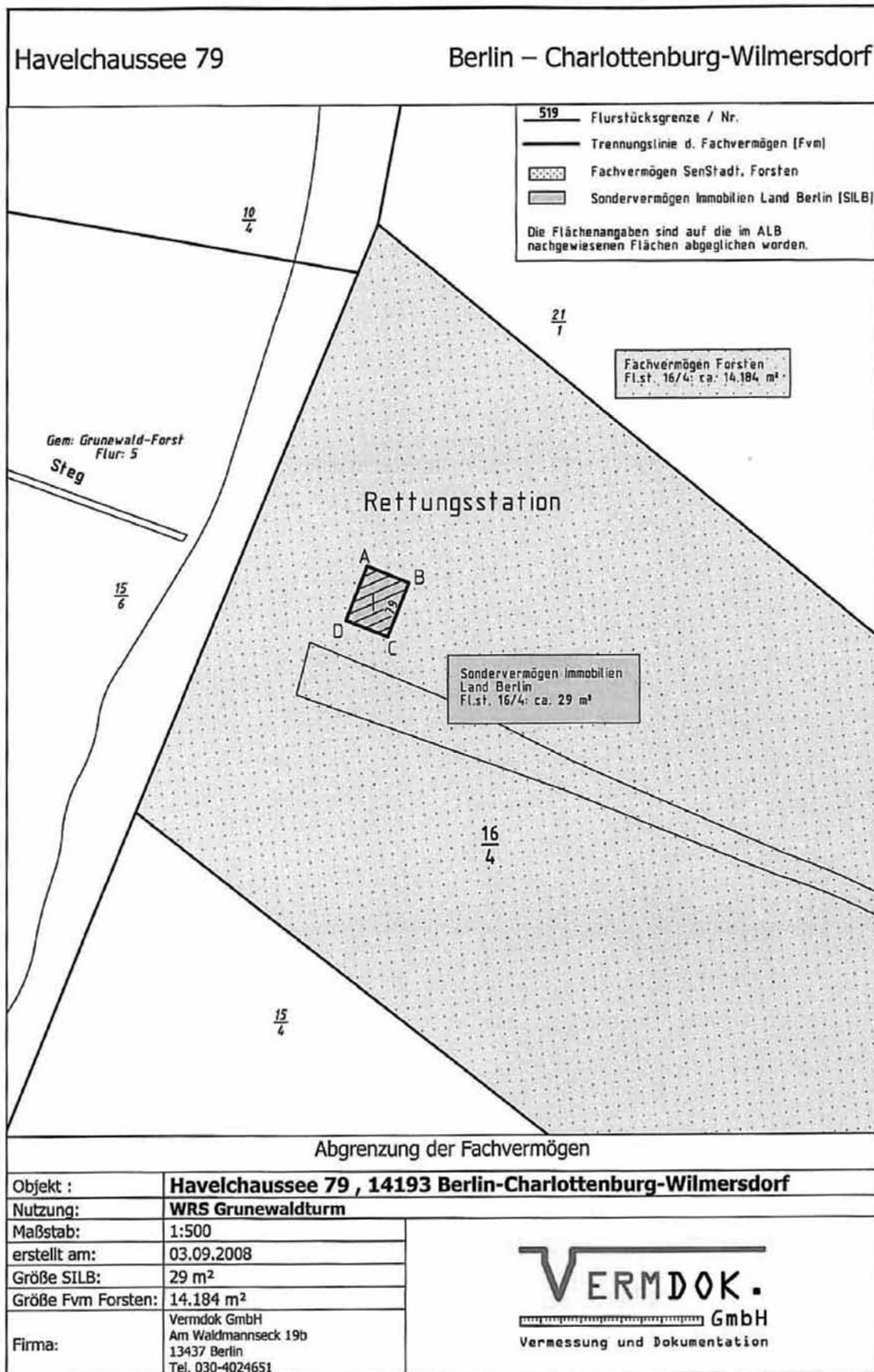




Anlage H 12

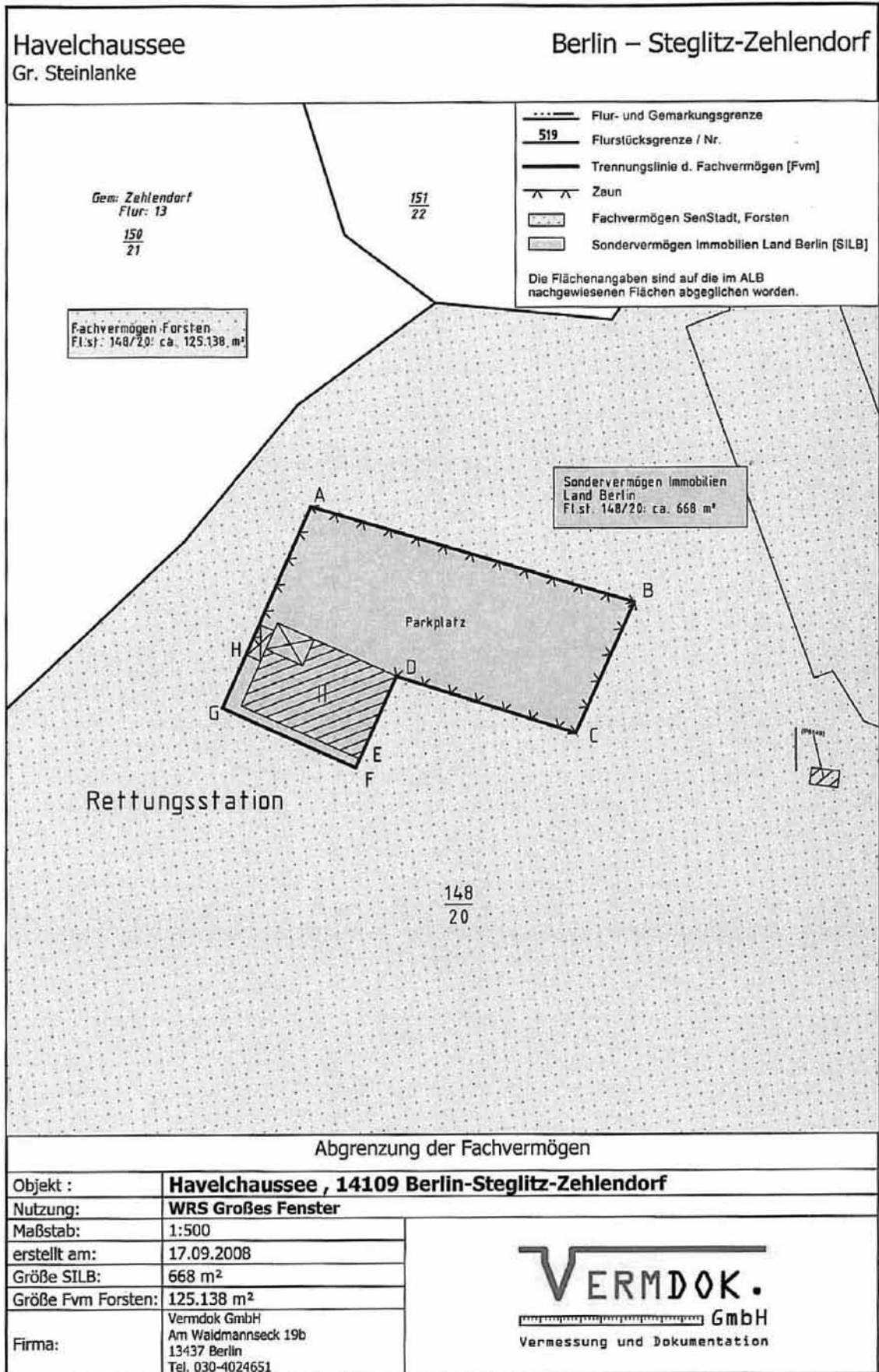
Berlin-Charlottenburg-Wilmersdorf, WRS Kuhhorn



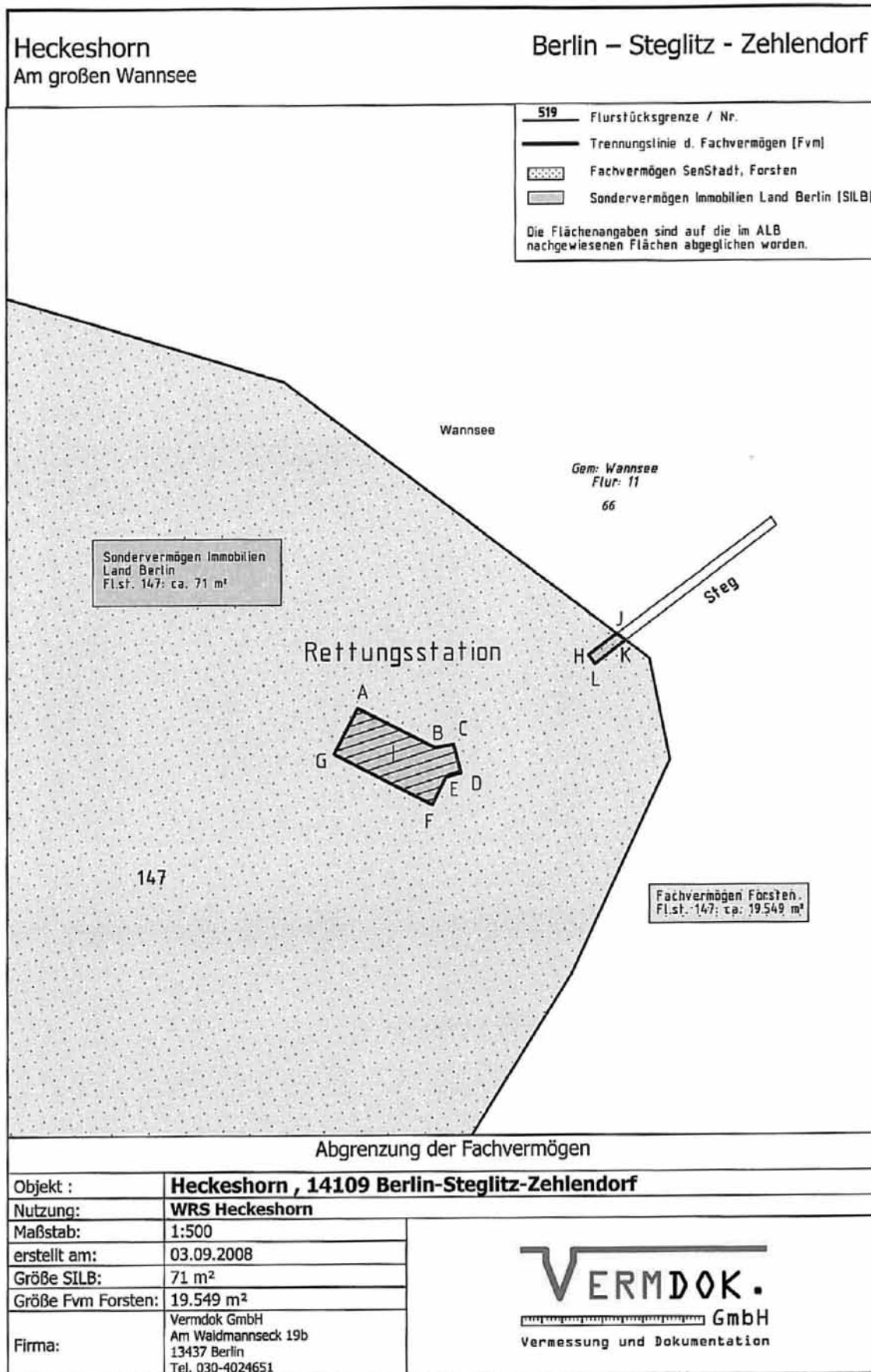


Anlage H 14

Berlin-Steglitz-Zehlendorf, WRS Großes Fenster

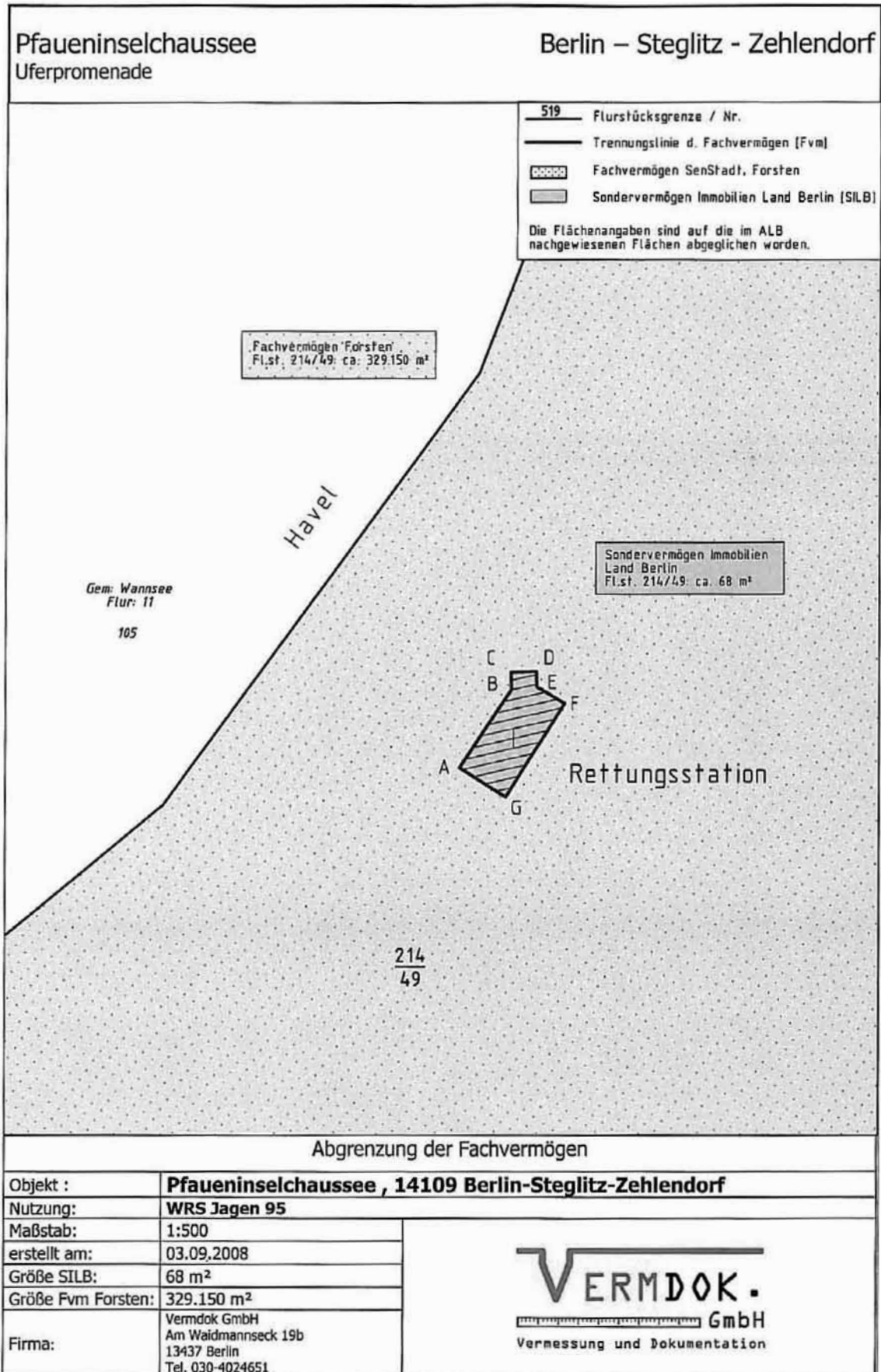


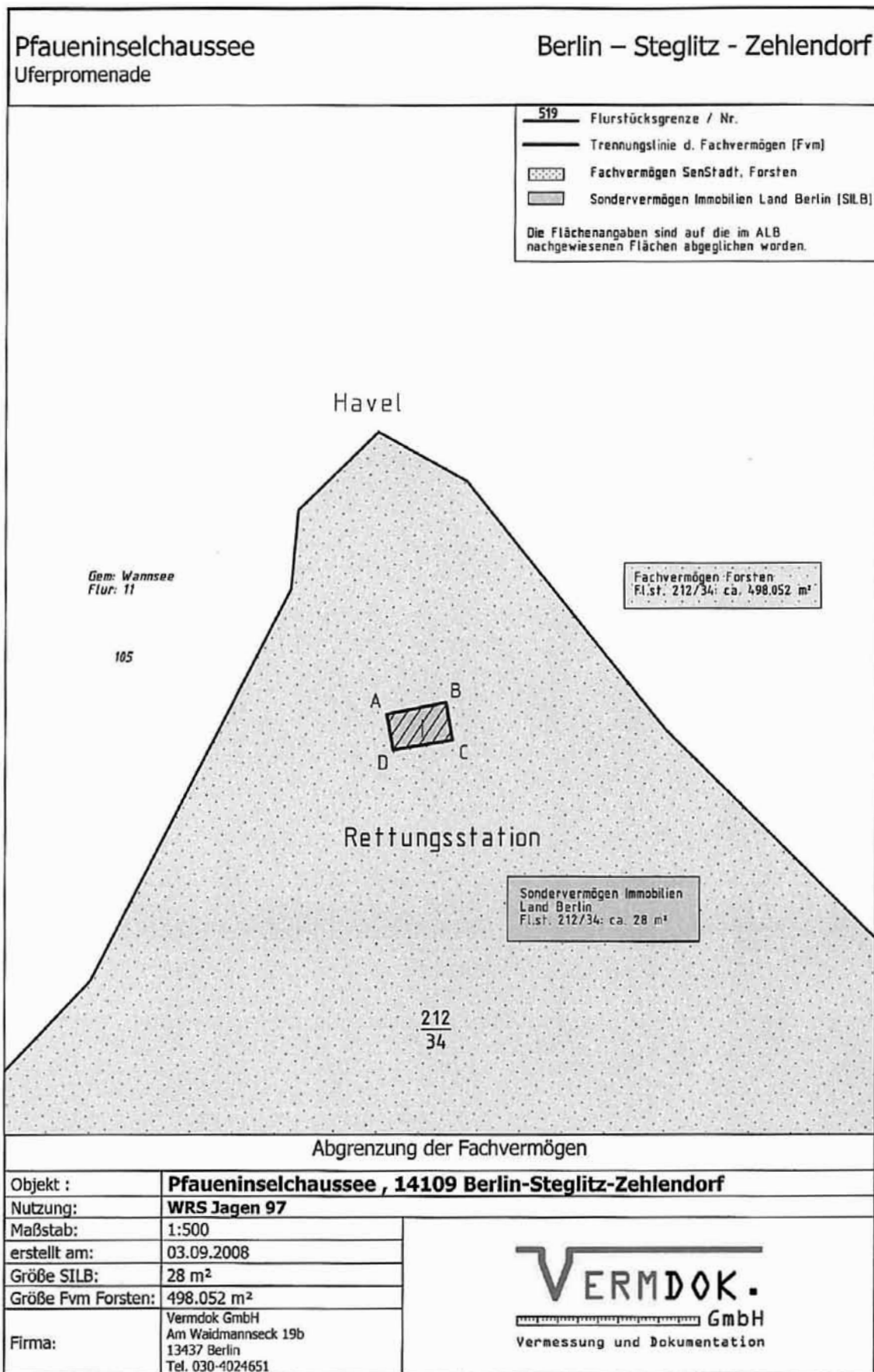
Anlage H 15
 Berlin-Steglitz-Zehlendorf, WRS Heckeshorn



Anlage H 16

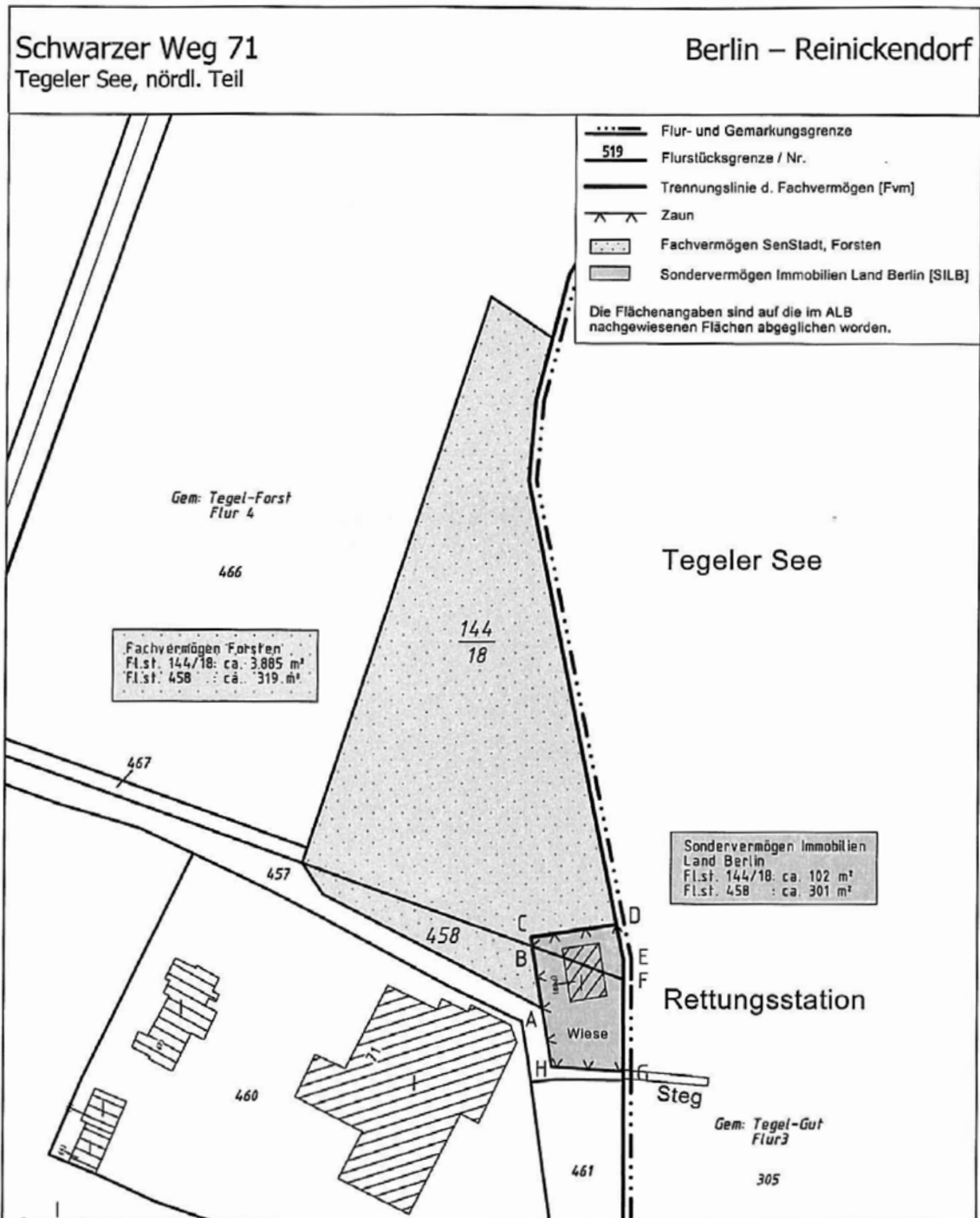
Berlin-Steglitz-Zehlendorf, WRS Jagen 95





Anlage H 18

Berlin-Reinickendorf, WRS Forsthaus Tegel

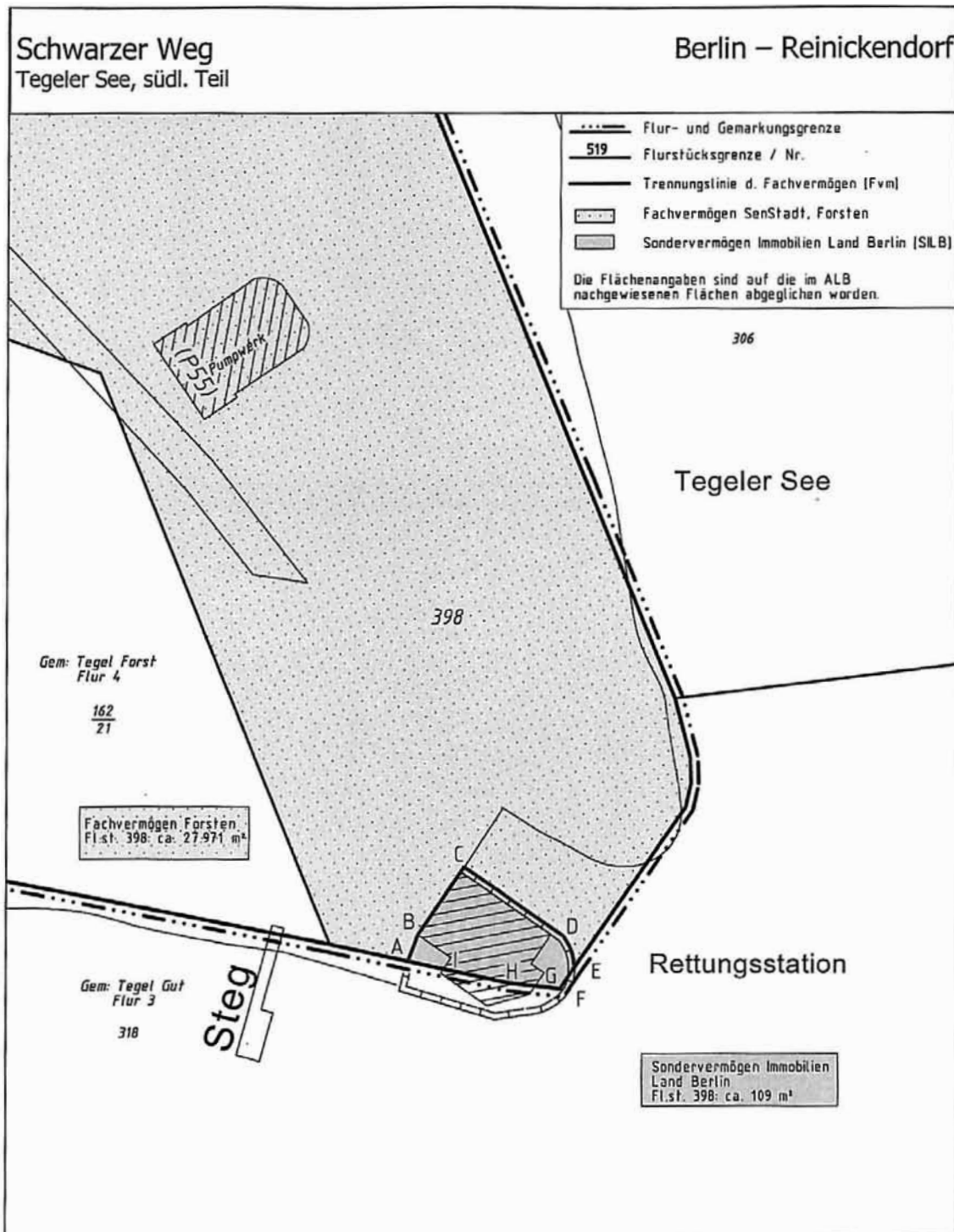


Abgrenzung der Fachvermögen

Objekt :	Schwarzer Weg 71, 13505 Berlin-Reinickendorf
Nutzung:	WRS Forsthaus Tegel
Maßstab:	1:1000
erstellt am:	17.09.2008
Größe SILB:	144/18: 102 m ² 458 : 301 m ²
Größe Fvm Forsten:	144/18: 3.885 m ² 458 : 319 m ²
Firma:	Vermdok GmbH Am Waldmannseck 19b 13437 Berlin Tel. 030-4024651



Anlage H 19
 Berlin-Reinickendorf, WRS Scharfenberger Enge



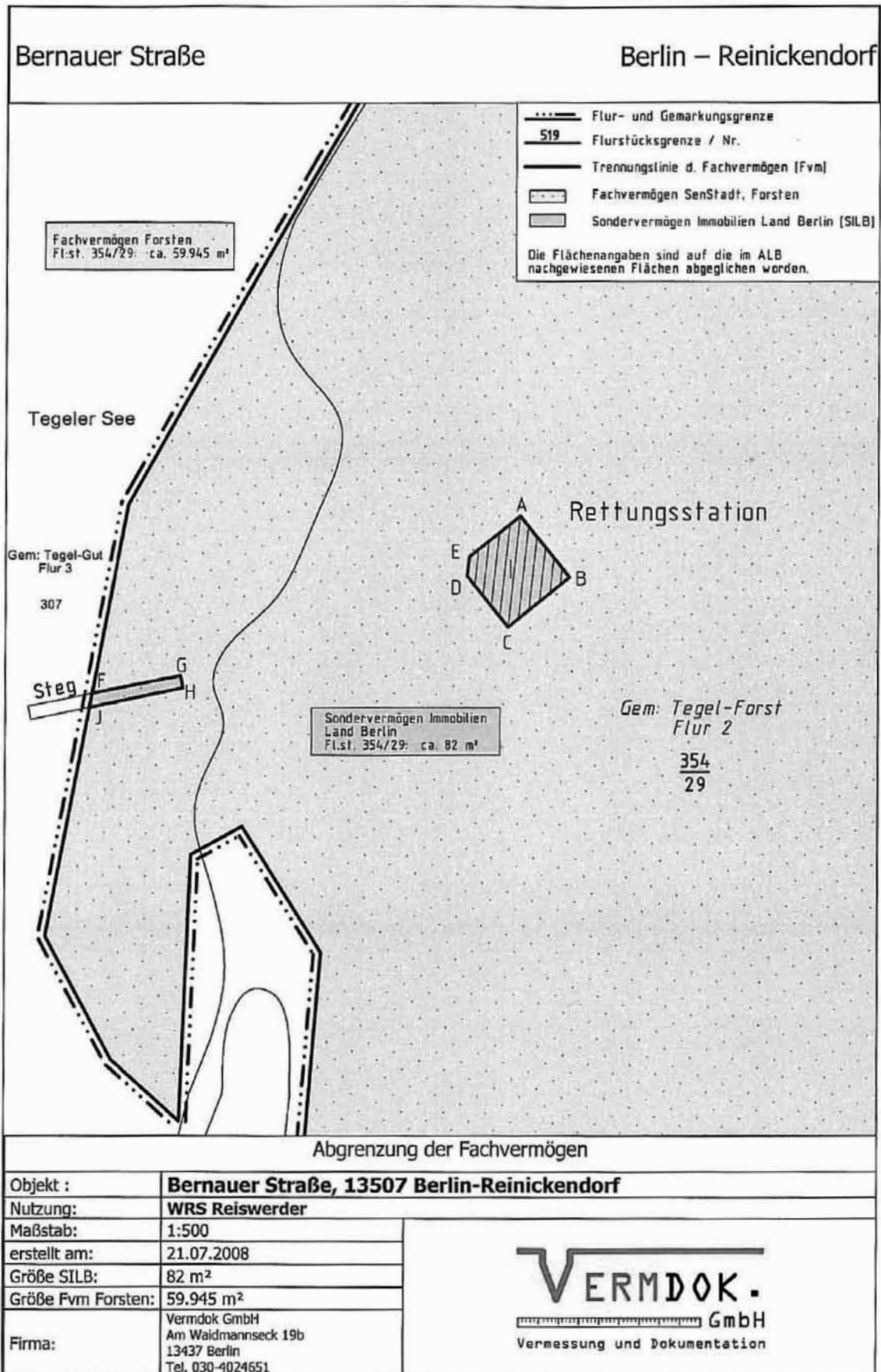
Abgrenzung der Fachvermögen

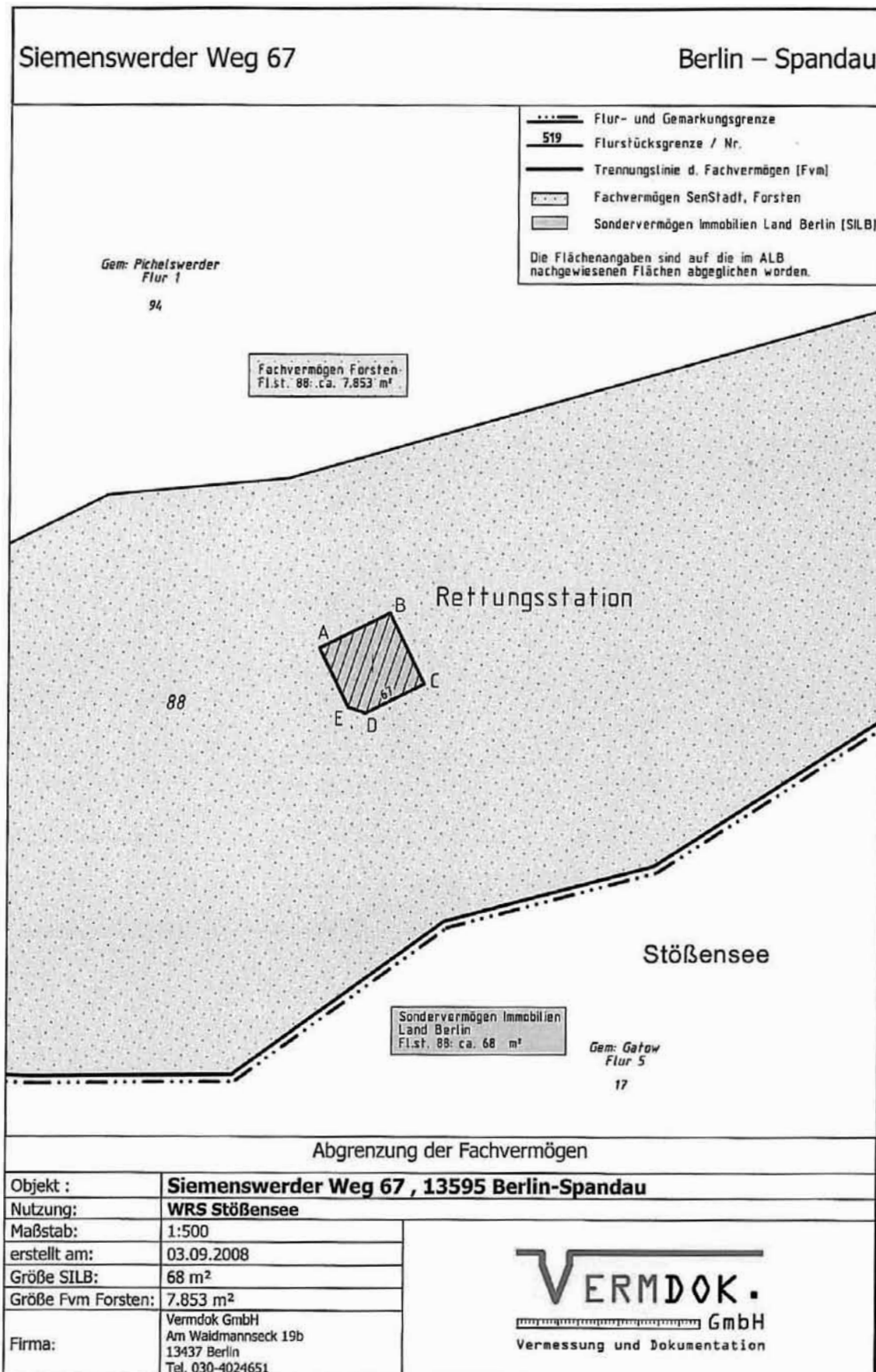
Objekt :	Schwarzer Weg, 13505 Berlin-Reinickendorf	
Nutzung:	WRS Scharfenberger Enge	
Maßstab:	1:500	
erstellt am:	21.07.2008	
Größe SILB:	109 m ²	
Größe Fvm Forsten:	27.971 m ²	
Firma:	Vermdok GmbH Am Waidmannseck 19b 13437 Berlin Tel. 030-4024651	



Anlage H 20

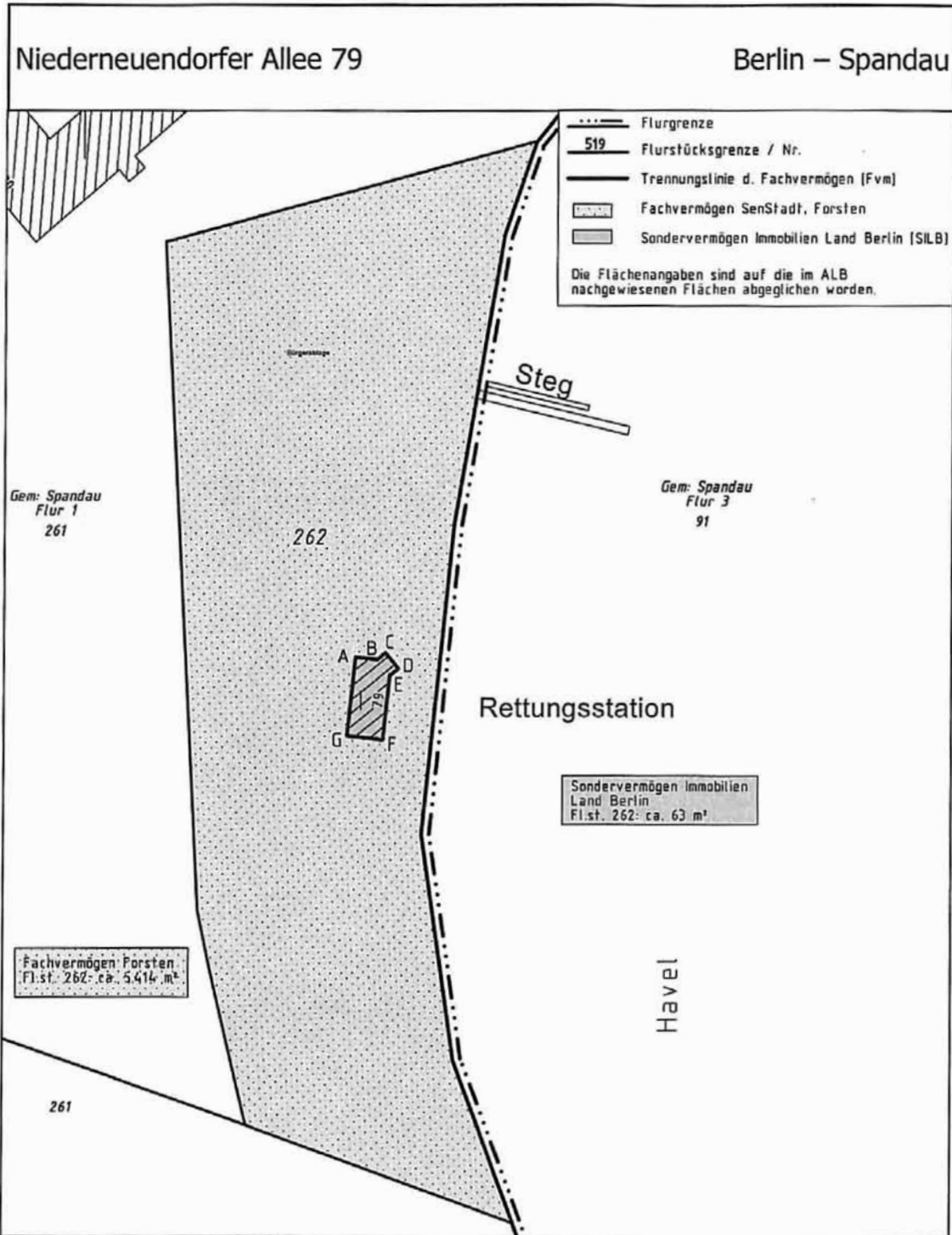
Berlin-Reinickendorf, WRS Reiswerder





Anlage H 22

Berlin-Spandau, WRS Bürgerablage



Abgrenzung der Fachvermögen

Objekt :	Niederneuendorfer Allee 79, 13587 Berlin-Spandau	
Nutzung:	WRS Bürgerablage	
Maßstab:	1:750	
erstellt am:	21.07.2008	
Größe SILB:	63 m²	
Größe Fvm Forsten:	5.414 m²	
Firma:	Vermdok GmbH Am Waldmannseck 19b 13437 Berlin Tel. 030-4024651	



Wichtige Information

für alle Abonnenten des Gesetz- und Verordnungsblattes für Berlin

Die Einbanddecken für das „Gesetz- und Verordnungsblatt für Berlin“ können Sie ab Jahrgang 2009 bei LexisNexis Deutschland bestellen. Sie können davon ausgehen, dass die gewohnte Optik der Einbanddecken annähernd erhalten bleibt.

Damit Sie sich auch in Zukunft auf einen ununterbrochenen Bezug der Einbanddecken verlassen können, möchten wir Sie bitten, Ihre Einbanddecken bereits jetzt über LexisNexis Deutschland zu bestellen. Eventuell fortlaufende Bestellungen von Einbanddecken für 2009 beim Kulturbuchverlag können nicht berücksichtigt werden.

**Bitte einfach kopieren, ausfüllen und faxen an: 0 25 33/93 00 908
oder online bestellen unter
www.lexisnexus.de/gvbl-berlin-einbanddecke-2009**

Meine Kontaktdaten:

Kundennummer

Vorname/Name

Behörde/Kanzlei/Firma

Straße/Nr.

PLZ/Ort

Tel.

E-Mail-Adresse

Hiermit bestelle ich:

Einbanddecken für das Gesetz- und Verordnungsblatt für Berlin

_____ Exemplar(e) des Jahrgangs 2009

Stückpreis: ca. 14,00 EUR zzgl. MwSt. und Versand

_____ Exemplar(e) der jeweiligen Folgejahre (im Abonnement)

Hinweis: Bitte beachten Sie, dass der endgültige Preis noch nicht angegeben werden kann. Dieser hängt sowohl von der Seitenzahl des jeweiligen Jahrgangs als auch von den eingehenden Bestellungen ab.

Ort, Datum

Unterschrift



LexisNexis Deutschland GmbH
Feldstiege 100, 48161 Münster
Tel.: 0 25 33-93 00 907, Fax: 0 25 33-93 00 908
E-Mail: service@lexisnexus.de, Internet: www.lexisnexus.de

Herausgeber:

Senatsverwaltung für Justiz,
Salzburger Straße 21–25, 10825 Berlin

Redaktion:

Salzburger Straße 21–25, 10825 Berlin, Telefon: 90 13 33 80, Telefax: 90 13 20 08
E-Mail: gabriele.bluemel@senjust.berlin.de
Homepage: www.berlin.de/senjust

Verlag und Vertrieb:

LexisNexis Deutschland GmbH, Feldstiege 100, 48161 Münster
Telefon: 025 33/93 00 907, Fax 025 33/93 00 908
E-Mail: service@lexisnexus.de
Internet: www.lexisnexus.de

Bezugspreis:

Vierteljährlich 17,40 € inkl. Versand und MwSt.
bei sechswöchiger Kündigungsfrist zum Quartalsende.
Laufender Bezug und Einzelhefte durch den Verlag.
Preis dieses Heftes 6,20 € zzgl. Versand
(Deutsche Bank München, Konto 222 02 75, BLZ 700 700 10)

Druck:

Druckhaus Tecklenborg, Siemensstraße 4, 48565 Steinfurt

LexisNexis Deutschland GmbH • Feldstiege 100 • 48161 Münster
Postvertriebsstück • 03227 • Entgelt bezahlt • Deutsche Post AG