

遠安縣志卷之一

星野

象緯茫茫推求匪易雖分野之說見於周禮註其所言某分某辰皆指一國而言至欲問某郡在某度已屬杳茫何論縣邑然史家體例皆以分野爲先此條自不可廢荊州爲楚都會遠安與荊門向皆隸焉茲特舉星野之在荊州者摭摭數則以備此一門而不敢有所穿鑿云志分野

周禮春官保章氏以星土辨九州之地所封封域皆

遠安縣志

星野

一

卷一

有分星以觀妖祥註星土星所主土也十二次之分鶉尾楚也

史記天官書二十八舍主十二州正義星經云翼軫楚之分野荊州

漢書地理志楚地翼軫之分野也今之南郡江夏零陵桂陽武陵長沙及漢中汝南郡盡楚分也

後漢郡國志註帝王世紀自張十八度至軫十一度曰鶉尾之次於辰在巳謂之大荒落於律爲夷則斗建在申今楚分野

晉書天文志十二次度數自張十七度至軫十一度

爲鶉尾於辰在巳楚之分野屬荊州費直起張起

張十度州郡躔次翼軫楚荊州南郡入翼十度

唐書天文志翼軫鶉尾也初張十五度餘千七百九十五秒二十二太中翼十二度終軫九度

明史天文志西洋之說南行二百五十里則北極低一度北行二百五十里則北極高一度測得湖廣北極去地三十一度

大清會典湖廣北極高三十度三十四分四十八秒又東西偏度凡偏東一度節氣遲時之四分偏西一度節氣早時之四分湖廣偏二度十七分

遠安縣志

建置沿革

自秦立郡邑而周禮職方氏之舊漸不可考况漢唐以來建置寢繁即遠安一區或稱臨沮或稱高安隸之汶陽隸之峽州隸之荊州耳目徒新民社何裨乎茲復於乾隆五十六年陞荆門為直隸州轄當陽遠安申劃既明萬世永賴矣爰追溯其前為之表以冠諸首俾考古者有所據焉志沿革

表

遠安縣志

建置沿革

一

卷一

西	漢	臨	沮	縣	地	郡屬南	東	漢	同
三	國	魏	臨	沮	縣	城屬新			
晉	高	安	縣	安	安隆帝	陽郡			
宋	宋	高	安	縣	汶陽	齊	高	安	縣
隋	遠	安	縣	陵屬					
唐	遠	安	縣	州屬					
五代	遠	安	縣	州屬					
宋	遠	安	縣	州屬					
元	遠	安	縣	州屬					
明	遠	安	縣	隸州	隸州				

梁 高 安 縣 但 陽 治 後 周 遠 安 縣

遠安縣志

建置沿革

二

卷一

州屬 峽

國朝因之

建置沿革攷

漢武帝置臨沮縣屬南郡魏屬新城郡晉末置高安縣屬襄陽郡劉宋初汶陽郡治此齊梁因之後周改爲遠安以其近之屬峽州隋以遠安隸彝陵郡唐乾元初復彝陵爲峽州屬山南道遠安隸峽州宋乾德仍以遠安屬峽州隸荆湖北路元陞峽州爲路仍領遠安隸河南行省明初以峽州爲府洪武九年改爲彝陵州領遠安隸荊州府

國朝因之雍正十三年改屬荊州府乾隆五十六年

陞荊門爲直隸州改屬荊門州附縣併入州郡○汶陽

初置汶陽郡領汶陽縣○潼陽縣晉末置沮陽高安郡劉宋因之

後周廢縣

按襄陽有潼口河潼陽縣當在南漳之北湖北

通志載南漳縣西一百里有汶陽洞古汶陽郡

以此得名疑是汶陽縣若汶陽郡宋書已明言

治高安云

遠安縣志

建置沿革

三

卷一

遠安爲古臨沮考辨

劉子垣

遠安於春秋封國史冊無徵大抵在楚封內與羣蠻相近者秦廢封建置郡邑其名或不傳漢興爲臨沮縣以其臨沮水故曰臨沮也考沮水有三禹貢灘沮會同兗州之沮也漆沮旣從雍州之沮也若臨沮之沮則左傳江漢且佳沮註同睢與漳是定公四年傳楚子涉沮註今湖廣當陽縣北一里有沮水祇以楚昭王所涉處言之其源實出房縣之景山水經注郭璞註曰水出新城郡昌魏縣東南發阿山東流經臨沮縣縣之北有通城河水出穿山洞與沮水同流夫縣曰臨

遠安縣志

考辨

一

卷一

沮河曰通城則縣治當必與河相近登樓賦言倚曲沮之長洲倚卽臨也遠安故城今城皆臨沮水其爲古臨沮也奚疑哉自晉武帝平吳割臨沮之北鄉中廬之南鄉立上黃縣後併入中廬爲今南漳縣地此南漳所以亦稱古臨沮也其實沮水自房縣東流至歇馬廟歷馬良坪西坪重陽坪潮水峽源出沮水一湖故名出峽口南流皆去南漳縣三百餘里不與城近原於臨沮之義無取而晉所割之臨沮地又祇北鄉一帶豈可遂謂之臨沮乎且南漳志稱臨沮在縣南三百里四至稱南三百里交遠安界考漢時臨沮故城又

確在遠安境內無可假易是臨沮舊壤自在遠安而不得指爲南漳矣雖南齊書寧蠻都督府郡縣有南襄郡領新安建武武昌四縣或以是爲齊分臨沮縣置皆在南漳境內而不知南襄城南距臨沮城五十里亦屬遠安之北境也焉有分臨沮所置之郡治此而不爲古臨沮者世儒不詳考其地謂南漳爲古臨沮併謂青谿山及青谿爲南漳地豈不謬哉顧或者曰遠安信爲古臨沮矣而其間亦有可疑者晉旣析臨沮爲高安宋汶陽郡亦治高安何以宋書又有臨沮令之授南齊書更有臨沮伯之封豈安帝之

遠安縣志

考辨

二

卷一

末卽禪劉宋晉改高安而宋齊仍爲臨沮歟抑高安本爲臨沮南史追言其舊歟均難臆斷要之南齊以後臨沮不著於史而惟稱高安矣逮後周改高安爲遠安而縣名遂相沿至今焉又荊州以荊山得名禹貢蔡註南條荆山地理志在南郡臨沮縣楚封於荆山卞和得玉獻玉皆楚國事南漳爲羅與盧戎國不在楚封內今披閱輿圖荆山乃在南漳縣西一百五十里以前史考之杜佑通典漢臨沮縣北有荆山晉書臨沮縣註荆山在其東北當是晉所割臨沮之北鄉非南漳本境而荆山以南之爲楚封從可知矣此

亦遠安在楚封內之明證也至若汶陽郡領縣高安之外有沮陽後周於重陽立沮州亦皆以沮水得名而不盡爲晉所割之臨沮境矣按說文沮水出東汶陽郡沮陽縣西北景山卽荆山首也高峯霞舉峻聳層霄山海經云金玉是出亦沮水之所導故淮南子曰沮水出荆山水經註沮水出於漢中房陵縣南經臨沮城又東南經當陽城又南經楚昭王墓與漳水合又東南入於江



遠安縣志

疆域形勝圖說

傳曰江漢沮漳楚之望也遠安適當沮水之中  
 東抵荆門西抵夷陵南抵玉陽北抵南漳四履  
 廣狹雖不及他邑而崇山峻嶺亦荆州之門戶  
 也第疆域古今贏縮靡定茲特詳其現所申畫  
 者標其險要俾覽者不待聚米畫沙而闔境情  
 形俱見左方云志疆域

疆域圖

遠安縣志

疆域總圖說

一

卷一





遠安縣志

疆域總圖說

二

卷一

疆域四至

遠安在荊門直隸州西一百八十里

東西廣一百五十五里南北袤一百八十里

東至荊門州界歐家山七十里

南至當陽縣界界山十五里至縣城七十里

西至夷陵州界峽口鋪五十里至州城一百八十里

北至南漳縣紫山壩子嶺一百里至縣城四百二十

里

自縣治東南至荊州府二百四十里至武昌省水行

一千二百九十里陸行一千二百七十里

附形勝

舊荊州府志東接荊陽西通巴蜀山谷險隘沮漳流通在萬山之中爲四固之地

舊縣志沮江龍洞二水滙流於東南鳴鳳鹿溪二山鼎峙於西北

周洪謨曰眞岩險用武之地

營盤坡在縣之北關外平崗里許北連沮河南接城垣乃城池之保障此處屯兵聲勢相應進可以戰退可以守

洋坪汛在縣之北距城四十五里有大鎮市後司把遠安縣志

疆域總圖說

三

卷一

總分汛前有沮河後有高山極地勢之雄如天塹之險屯兵於此可以策應四方

北砦汛在縣之西距城二十五里右司把總分汛寬平廣大可設伏兵上接高山下連溪水合上營盤坡洋坪汛三處屯兵乃犄角之勢

南襄城在縣北九十里 關帝屯兵之地去南襄堡半里許通巴蜀襄鄖

包巾砦在荷花店東象形命名其山高出重霄四面石壁無隙可乘嘉慶初鄉人避亂多於此掘得銅器蓋古砦也

蕎麥砦在石管舖橫石西河間山勢險阻形如長蛇  
旋繞六七里只有一路通往來可設伏

二邑砦在石管舖麻姑山半屬東邑半屬遠邑三方  
斗峻惟東偏獨路上頂嘉慶初鄉人避難於此賊  
將張漢潮統眾來攻危急忽見紅面大漢橫刀躍  
馬遂退土人因建武聖祠於上

洪恩砦

五瓜砦

北 砦

石柱砦

遠安縣志

疆域總圖說

四

卷一

千金砦

將軍砦

鹿溪砦

後 砦

馬頭砦

觀音砦

孫臏砦

嬰兒砦

洪崖砦

木瓜砦



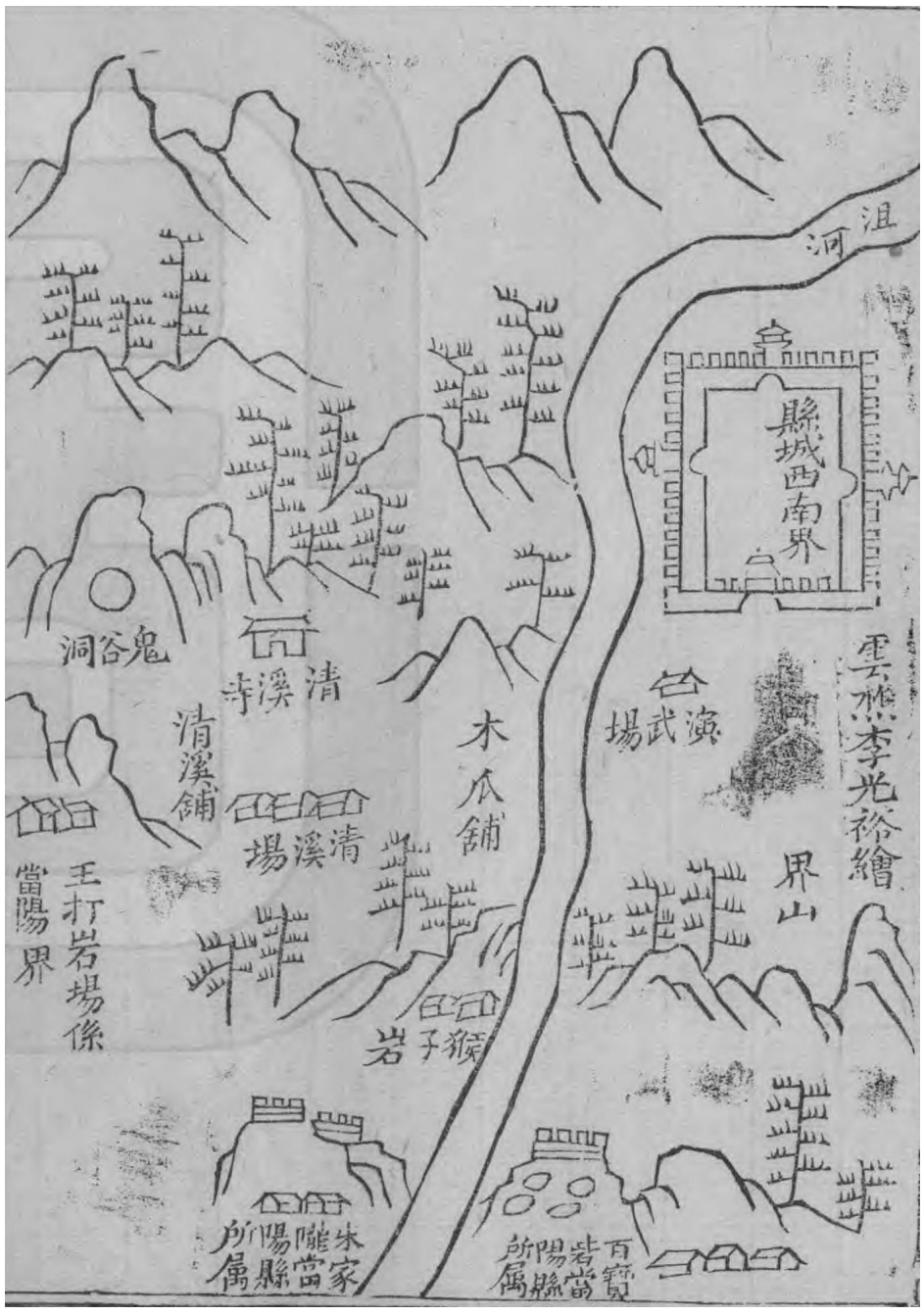
遠安縣志

東南界圖說

五

卷一

石馬槽在縣之東距城三十里有小村市地勢平坦  
 東行至荆門州小路南行至荆門州大路相傳  
 關帝屯兵處有石槽一卽 關帝飲馬遺跡此處  
 當設重兵  
 九里崗交界之銀子崗係常陽縣所屬在縣之東南  
 距城二十里其地平崗有村市通荆門州小路此  
 處亦當設重兵兩路接應賊不敢犯



遠安縣志

西南界圖說

六

卷一

清溪交界之王打巖係當陽縣所屬距城五十二里  
 在縣之西南其地有村市高巖峻壁二面山峽路  
 險西行至宜昌東行至當陽北行至遠安三縣咽  
 喉一方關鎖近可屏藩本邑遠可策應鄰封  
 猴子巖交界之朱家隴百寶砦均係當陽縣所屬距  
 城三十里在縣之南百寶砦有街道傍沮河之東  
 朱家隴勢平坦傍沮河之西乃由當陽至荊門州  
 大路巖內傍峻壁外臨深潭對面屯兵無敢越過  
 者



遠安縣志

東北界圖說

七

卷一

關口埡在縣之東距城三十里山勢險要通荆門州

小路此處與小漢口聲勢相應

大漢口小漢口在縣北三十五里高崖絕壁有小徑

通荆門 關帝拒曹操於此有一夫當關之勢

卡子岩在小漢口明季設有卡房嘉慶初土人因舊

壘避賊隱見關字旗號殆顯聖也

文家埡在縣之北距城一百里山險巖高下有溪河

半山有橫路一條只容一騎別無路徑通南漳襄

樊等處屯兵防堵可撐東北半壁



遠安縣志

西北界圖說

八

卷一

羅漢峪在縣之西北距城三十五里二面山峽陡壁  
 懸巖迴環曲折綿亘三十里中有溪水四時長流  
 遇暴雨則溪滿人馬皆不能行通興山四川小路  
 山口卽 關帝迴馬坡石上馬蹄跡尚存三國時  
 地利惜爲孫權所佔嗚呼 關帝完節於此所以  
 爲漢時一人萬古不朽也天不祚漢於地何尤乎  
 陰陽坡在縣之西距城二十里山險路奇下有溪河  
 前有山峽長十里許通宜昌府小路禦西路兵可  
 作葫蘆谷誘之入峽積柴薪用火攻使賊不入境  
 插旗山在石管鋪 關帝插旗作疑兵處可設伏



擂鼓台在石管舖相傳爲 關帝勦賊 張桓侯擂鼓助戰處

太平山卽百井山在縣西北一百里極高廣多井有鐵瓦殿聖水井結庵諸蹟山半有太平寺山高三千五百丈有清泉數十險峻彎曲每小醜潛伏亦要地也

饒三岩在羅漢峪任家山後爲入蜀小道明末石和尚劉千斤等往來爲害每日土人輪流探望賊至則吹饒三疊以爲信此處可設望樓

遠安縣志

城池 附四至集鎮橋渡


衆志成城不假金湯儒者之言也然衛城楚邱  
詩人美之莒恃陋而無脩春秋譏之則建邦域  
民要無不藉崇墉深塹者遠安巖邑也西通巴  
蜀蓋一隅而可控制兩川焉方今承平日久人  
享安堵之賜而當日屢為遷徙設險以固吾圉  
者正多方也合四至集鎮橋渡載之俾後來有  
所考證云志城池

鳳山舊城圖 相沿仍稱新城

遠安縣志

城池

一 卷一





遠安縣志

城池

二

卷一

按漢臨沮城建基羅漢峪晉遷於亭子山爲高  
 安元達魯花赤沙班遷於亭子山下元末兵燬  
 明洪武初邑侯大有修復天順七年邑侯何盤  
 重修有記成化丙戌劉千斤石和尚作亂戊子  
 討平之遷治東莊坪後大臣奏允分撥荊州衛  
 千戶所守禦之崇禎甲戌寇至城陷丙子邑侯  
 王立德申請遷治鳳山未果庚辰邑侯周乃浹  
 仍理前請題允建立其時憑高爲險城堞未脩  
 癸未闖賊數萬騎攻陷之  
 國朝順治四年周侯會隆涖任露處山麓請勦土寇

周西兒復申請修城節奉 批允興築雉堞環  
列因河爲池門四東景和西宣說南翾羽北遵  
義甲午溪水暴漲東北城盡崩盧侯運昌營築  
戊戌復大水城仍崩邑侯安捐俸重修建安遠  
樓於城之東門朝闕樓於城之北廂遂成金湯  
焉

舊志贊曰有石磷磷有水濺濺周垣環繞包羅萬千  
澄潭冰徹繡齒毗連松聲鸞嘯皎日鏡懸月白風  
清別是一天

邑侯安論曰新城踞山帶河險峻可恃誠四固之地

遠安縣志

城池

三

卷一

也向非周君移治於此縣治廢置久矣遠邑廢玉  
陽荆門必隨之藩籬旣撤荆郢何所恃以無恐則  
新城之建非獨利一邑實兩郡利也第孤城保聚  
無幾駐防無定所士卒復寡弱丁酉春之失所自  
來矣余之請設將增兵亦急此務也幸 督部批  
准爰建木城於舊治之陽創造營房以爲久駐計  
嗣是羣寇不敢輕犯蓋新城木城犄角力也然新  
城險狹營造苟簡可變不可常可暫不可久一旦  
興歸蕩平舊城之復在所不免惟是閭閻虛耗非  
生聚多載不可後之君子盍審所從焉

# 遠安縣城圖

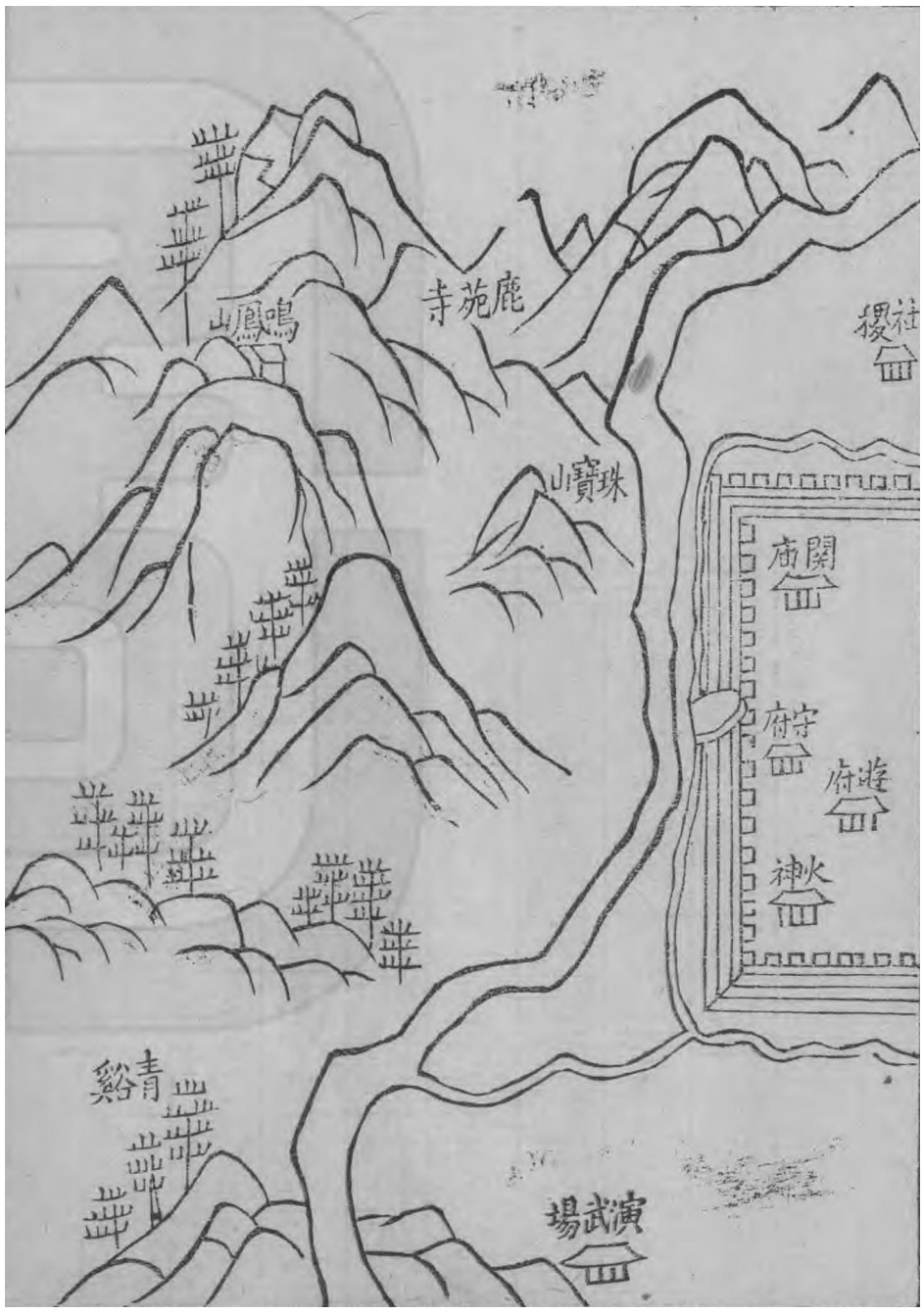
遠安縣志

城池

四

卷一





遠安縣志

城池

五

卷一

舊志所稱新城鳳山城也今城則在東莊坪舊址南守禦所前邑侯宋繹遷建乃荊州府志荊門州志均稱明末東莊坪城為賊攻陷知縣周乃浹遷治鳴鳳山麓即今治

國朝順治年間節經知縣周會隆盧運昌安可願修葺康熙四十一年倒塌止存舊址乾隆三十四年知縣宋楷重修中間畧去前宋公繹遷治東莊坪一節致使新城今城淆混不清茲考康熙五年撥荊州後營設遠安營州志亦云康熙五年遷文廟於今址豈有不遷城而獨遷文廟者

且以宋碑百餘年之說計之遷東莊坪應在康熙五年又言雨淋風蝕瓦礫無遺則康熙四十年倒塌亦應屬今城經後宋公楷修治砌以磚石延袤四里許高一丈八尺周八百餘丈闢四門各建樓其上濠濶二丈深丈餘堅固足恃捍禦有資嘉慶初教匪滋擾當陽陷而遠安獨完然者賴有此耳今又八十餘年城樓朽塌磚石亦多脫落咸豐二年邑侯李葆樹重修城樓補葺磚石踈濬池濠遂有言言乞乞之觀董其事者武生穆現才監生王朝俊文生李中孚職

遠安縣志

城池

六

卷一

員傅正操同治五年邑侯鄭燁林重加修葺  
鄉

原編戶三里

太平寰宇記遠安縣元管四鄉元豐九域志遠安縣七鄉明一統志遠安

縣編戶四里縣志舊編編二里

南曰豐泉北曰甘泉後增六里

曰近悅曰尚義曰崇仁曰移風曰易俗曰安民國初併爲五里後又併爲三里曰甘泉曰豐泉曰仁義輸納稱便矣

縣東十五里至茅坪鋪三十里至泥水鋪三十里至福河寺三十里至青竹山

縣南十五里至歇馬鋪三十里至木瓜鋪五十里

至青谿舖

縣西十五里至後砦舖二十里至寶華寺三十里  
至中坪四十里至石橋坪

縣北五里至安洋坪十二里至鹿溪十五里至舊  
縣市二十里至什塚坪二十里至許家庄二十  
五里至傅家坪三十五里至白土坪五十里至  
洋坪市六十里至佈園七十里至筧口七十五  
里至下管八十五里至上管九十里至西河九  
十五里至郝家橋

集鎮

遠安縣志

城池集鎮附

七

卷一

舊縣市

舊城所移安邑侯貸本興復

洪恩市

洋坪所移安邑侯貸本興復

中坪

石橋坪

安洋坪

鹿溪

什冢坪

傅家坪

白土坪

許家坪

佈園

上管

下管

筧口

香油坪

徐家棚

西河

新城

興場

苟家壩

荷花店

石頭店

青谿場

雷打岩

猴子岩

巴王店



橋

三星橋在荷花店本名觀止橋乾隆六十年鄉民夜行見橋有三星近則無之東邑沈峩階明府易以今名

磨子橋在徐家棚北街口

白土橋在縣北四十里漢臨沮城建基於羅漢峪橋下可以行船至城今石淤土高然遇陰雨水從橋下翻出有碑載劉旺建

偏橋懸岩半山橫一石狀如橋

東門橋徐桓建

遠安縣志

城池橋渡附

八

卷一

濟民橋趙邑侯建民孫海修

深水橋談浩建

吳家橋吳崇德建

黃金橋黃金臺募建

迎恩橋千戶李正典史羅政建劉旺修

王公橋王邑侯建

如意橋在縣西南隅上通南保下接荆當邑庠陳明謨創修貢生馬學珍重修有記

孫公橋孫邑侯建

晏公橋李顯建

青溪橋徐景昂傅公權周昱同建

西門橋尹孜建鄒承魯修

續古橋在沮江西岸牛欄冲口廩生陳文蔚重修有

記

普濟橋許傳韶建

延壽橋徐景昂建

新橋何緣建

惠遠橋在夏家店邑侯宋倡建有記

談家橋談照建孫祿中重修

同濟橋在洋坪皖人胡澤四創建邑附貢楊臨春有

遠安縣志

城池橋渡附

九

卷一

記

義濟橋

賈家橋

清晏橋

北門橋

第五橋

太平橋

麒麟橋

火燒橋

永濟渡在縣西嘉靖己未邑侯常建造太守何璋有

記順治年間邑侯安重修

談家渡在縣北邑侯安修造

李家渡在縣南邑侯安修造

洋坪渡邑侯安捐造

馬渡河義渡鄧紹彬陳登巍創捐里人同設有記

遠安縣志

山川

易曰王公設險以守其國又曰地險山川邱陵也則都邑之建固必憑藉山川矣而臨涉所在觀摩亦寓焉昔王右軍形神在名山滄海間而於天下事洞若觀火庸詎無助乎哉遠安水複山重不能備載特取舊志所已及諸紳所採錄者彙纂之以俟後人之考證云志山川

四泉山在縣東三里許泉水冲環山有四泉相間而出三泉順流一泉由山下翻濺如珠滙流入

遠安縣志

山川

一

卷一

河灌田二千餘畝靈秀異常

鷹子山在縣東五里

泥水溪山在縣東二十里有洞

茅坪山在縣東二十五里

青竹山在縣東三十里

三台山在縣東五里一名三寶山

界山在縣東南十五里與當陽縣交界

月琴山在縣南二十里

青山在縣西南四十五里清溪水出焉

雲夢山在縣西南五十里崔巍高拔上有演武峽

召將台諸古蹟與清溪鬼谷洞相連

鳴鳳山在縣西十五里峯巒秀麗甲諸山山麓有  
觀音洞明月閣清風亭上有石泉清冽可愛山  
半有石狀如龜蛇相傳宋寶祐間有鳳鳴鼎新  
之讖故名又云邑令侯鳴鳳避難於此因名上  
有元帝廟玉皇閣三清觀關帝廟趙公台及和  
合石聚仙橋諸勝蹟鑿石通道勢出天半人比  
之武當贊曰山之麓鳳之宮何必棲乎梧桐山  
之霞鳳之粒何必餐乎竹實鳳兮鳳兮現宰官  
身說法而來儀

遠安縣志

山川

二

卷一

展觀山在縣西二十里山勢高峻與鳴鳳山對峙  
登高一望四遠皆見故名

雲門山在縣西北十五里山皆鹿瞳又名鹿溪山  
梁荆山居士陸法和栖焉山下爲鹿苑寺舊有  
八景曰絕品茶招仙岩千年艾腰帶水松風亭  
苦竹溪石柱山法華台安邑侯憇此問及茶艾  
僧言土人採伐鮮有存者見前山一壁如屏左  
山危石如雖漢狀遂更定八景曰錦屏一峯玉  
帶七曲松亭呼風危岩招仙石柱冲霄羅漢點  
頭法華古台苦竹幽溪贊曰丹青爲屏翡翠作

城置諸几筵片石亦珍分則八景合則同岑千  
年不磨法和先生後有作者指石訂盟

四方山在縣西北石管鋪與包巾砦相連山勢峻  
極四面俱方其上平如砥頂上一池四時不竭  
禱雨亦應嘉慶初教匪滋擾士人修砦於上名  
四方砦

筆架山去四方山三里許嘉慶間教匪滋事武生  
趙開泰領鄉勇在山口堵卡名大堽口

插旗山

詳圖說

王虎山在石管樹林陰翳最爲幽竒昔吳逆兵駐

遠安縣志

山川

三

卷一

此自云王者之師有力如虎故名

麻姑山在石管鋪荷花店西相傳麻姑學道於此  
山中有洞爲麻姑洞山下有石爲麻姑石麻姑  
姓黎字瓊仙手似鳥爪擲米成珠今山下石猶  
有五色祥光山北有說法台

石人山在石管鋪山似人形

白馬山

詳寺觀

神通山在縣西北八十里北十里又有湖水山

百井山

即太平山詳圖說

馬頭山在縣西北一百二十里極高峻

鷄鳴山在縣西北八十里有泉出石穴中土人用竹作規引以灌田又名規口山

亭子山在縣北十五里上有舊城址其下爲舊縣市

熊家山在縣北二十五里與大漢口小漢口相連  
神馬山在縣北三十里有石如馬久旱雲出則雨  
文經山在縣北二十里原名白鶴山康熙年間學博郭克振易以今名

武緯山在文經山東一里許本名龜山亦郭學博所更名

遠安縣志

山川

四

卷一

紗帽山在什塚坪形如紗帽

鳳皇山在縣北三十里相傳唐韋皋爲邑令有美政鳳集此山其下爲鳳皇洲周洪謨鳳台秋月詩云見說唐有韋皋者當時曾作遠安宰政成雙鳳自天來

羊角山在縣北三十五里羅漢峪南其形如羊角  
龜山在縣北白土鋪胡家冲口河中

伏虎山在白土鋪古臨沮城下一里許勢類虎伏  
木瓜山在白土鋪又名朝陽山土人修砦於上以二名呼之

夜紅山在縣北五十里每年二月初二商賈雲集  
夜中燈火照耀滿山皆紅故名又西連一小山  
名求雨台

蟠龍山在縣北五十里山勢盤旋若龍

獅子山在縣東北三十里一名獅子腦狀如獅子

溪中突起石柱高數十丈俗呼將軍柱

品字山在縣東北三十里茅湖區

楓香嶺在縣西南四里地多楓樹

椴木嶺在縣西四十里地多椴木

覆船嶺在縣西北一百二十里形如覆船

遠安縣志

山川

五

卷一

黃泥岡在縣北二十里許南接什塚坪西臨沮水

邑侯宋命鑿山引水以灌坪田八大河水之一

蓮花岡在縣北七十里郝梘鋪蓮花區

雷打岩在縣南三十里

猴子岩 詳圖說

饒三岩 詳圖說

香泉岩舊名滴水岩在羅漢峪內與簡子惺別墅  
相近旁有芝蘭洞因更名香泉岩

招仙岩在縣西北十五里鹿苑寺半山間明了機  
和尚居岩洞中三年仙去

活寶岩在徐家棚西十里相傳有金牛出於其中  
岩下有望牛坪又有金牛嶺

卡子岩 詳圖說

擂鼓台 詳圖說

說法台 詳麻姑山

法華台在鹿苑寺後梁荆山居士陸法和講經處  
安邑侯有記

青龍堖在縣南五里

苟家堖在縣西北九十里

西峯堖在縣東北二十五里高岩絕壁上有小徑

遠安縣志

山川

六

卷一

通荆門嘉慶初土人於此設卡防賊

仙女洞在縣東十里歲旱祈禱輒應泉經九子溪  
西流入沮水

老龍洞在縣東八里其水灌田流經城東南入沮  
水

鴿子洞在縣東十里對面又有黃龍洞土人多避  
難於此

鬼谷洞在縣西南五十里清溪寺迤西五里洞門  
高濶進數步有石龕相傳鬼谷子講易所洞深  
不可測內白蝠如鴉層池如蓮洞前有玉皇閣



久廢窟中玉泉交流述異記李白傳兩引之舊志曰古籐迷徑石乳滴池蝙蝠車輪千百盈室先生晏然研朱點易門外縱橫先生不知

仙居洞在縣西南五十里即鬼谷子棲隱處相近有金龍洞即投金龍之所鐘乳洞出鐘乳晏公類要縣西南有三洞一曰金龍一日鐘乳一日仙居皆鬼谷子遊處又有桃李洞洞前飛瀑三丈狀如匹練有木結實核如桃肉如李

法琳洞在清溪寺側宋法琳禪師誦經處後卧雲禪士居此又名卧雲洞

遠安縣志

山川

七

卷一

黃龍洞在縣西南五十里

烏龍洞在縣西南五十五里洞中泉出四時不竭天旱祈雨入洞取水輒應

陽洞在縣西南六十里上有怪石下有清泉中有觀音廟邑舉人談經正有詩貢生周維翰有傳詳載集中

烟霞洞在縣西十里鳴鳳山溪口

雲霞洞在鳴鳳山永聖宮對面半山

觀音洞在縣西十五里石壁聳峙頗稱竒勝邑有旱災取水祈雨最爲靈異

甘霖洞在縣西二十里有泉東流入沮水

通天樓洞在縣西三十里洞最高圓如鏡內有潭靈異特甚天旱請水土人執竿而入寒氣逼人捧水出陰雲即起雨隨水至四野霑足

鑼鼓洞在縣西北石管鋪相傳洞中有龍旱久濁水出三日必雨雨久清水出三日必晴靜聽有聲

仙人洞在縣西北香油坪西洞內有石人上半入岩內洞中清泉涓涓不息嘉慶初土人避難於此

月亮洞在縣北二十里什塚坪水府廟後

芝蘭洞在羅漢峪內旁多芝蘭洞西瀑布高百丈冬則結爲冰柱

魚泉洞亦在羅漢峪內相傳有魚出洞中尾繫一牌署岷江字蓋其源實通岷峨云

雲飛洞在縣北五十里

磨臍洞在縣北五十里

洪崖洞在縣北五十里洞中有泉灌田千餘畝

藍田洞在縣北二十五里泉水灌田數百畝

小桃源洞在洪崖寺後原名兵馬洞

壽隆寺後洞深一里歲旱取水祈雨有應

呼兒洞在縣東北三十里相傳張果老呼兒處洞甚高峻深不可量明季土人避難於此苦無水執火入見石壁上有井記照記掘之水湧出可飲百人

還鄉洞在縣東北五十里佈元區土人於此避難俱得生還洞旁半岩間一小洞泉水甚細咸豐四年忽大潮灌田無數

羅漢峪

詳圖說

官湖在舊縣市北一里許

遠安縣志

山川

九

卷一

西湖在縣城內遊擊署西守備署東

香橋湖在縣西北八十里源出百井山

石洋河在縣西三里源出甘霖洞繞城北曲折入沮水

五里河在縣北五十里河源有二俱出南漳紫山一從山南五六里入境一從山北六七里入境二水相合南折爲五里河土人引以灌田河環繞兩山山之脊有字藏高三丈有餘藏之前有玉皇閣旁爲文昌祠

神通河在縣西北八十里源出西山岩洞南流入

斷江河又西南至夷陵入江

斷江河在石管之西山澗迅流直斷大江河清江  
濁劃然兩色故有斷江之名河魚有白鰻者甚  
腴美入夏有之望秋則去

白龍溪在縣東十五里源出石穴中

九子溪在縣東十里源出茅坪西流入沮水

桃李溪在縣南十里由王家河入沮水

清溪在縣西南五十里傳記詩詞甚多詳後

靈水溪在縣西北十里源出洞中有深潭以石投  
之有聲東至談家渡與沮水合

遠安縣志

山川

十

卷一

鹿溪在縣西北十五里水經七曲土人開溝引梘  
灌田甚多爲小河水之一

魚鱗溪在縣西九十里

瀘溪在縣北五十里源出老龍洞數里外又有龍  
潭二水環繞蟠龍山長流不竭灌田無數

福河溪在縣東北四十里源出福河寺山洞西流  
入沮水土人引以灌田亦小河水之一

撞兒溝在縣西北七十里相傳張果老於此撞兒  
齋人溝在縣西十五里

仰天池在縣西北一百三十五里真淨寺

龍潭在縣西南十餘里桃李溪山下禱雨有應又  
縣北三十五里胡家冲內亦有龍潭水可灌田  
土人立龍王廟祀之天旱禱雨輒應

義井一在縣前一在安洋坪玉皇閣前

劉公并在縣衙內明邑侯劉英鑿

葉公并在縣治大門內

福霖井在南門外慶壽寺客堂前

帶山泉在茅葫嶺東山腰其形如帶天旱不竭昔  
人立石題曰帶山泉又西里許亦有泉從石罅  
中噴出清冽異常

遠安縣志

古蹟

通都大邑聲明文物之區歷年既久往蹟斯存  
遠安僻在深山似無可紀然建自歷朝山水幽  
秀亦應有往喆前賢令人覽其遺址而低回流  
之不能去者若乃故壘舊城係居守之要層臺  
廣宇辨興作之繇皆可爲後來鑑誠茲特合先  
賢第宅陵墓各次以類而其他勝概亦弗之遺  
俾覽者有所採擇焉志古蹟

漢臨沮故城在縣西北三十五里羅漢峪外堰頭河

遠安縣志

古蹟

一

卷一

宅後三里許今土名鐵金鎔黃家臺土人耕田每  
掘得城磚三五塊及二三塊不等

漢臨沮倉廩故址在縣北三十五里徐家棚市上一  
里許

漢臨沮演武廩在徐家棚市上半里許今村名廩裏  
晉高安故城在縣北十五里亭子山上

晉南襄郡城在縣北七十五里齊分臨沮縣置

宋汶陽郡城在古高安縣宋書汶陽郡治高安是也  
新城在縣西十五里鳴鳳山明知縣周乃浹遷建今  
廢荊州府志荊門州志皆誤指此爲今城

南樓遺址今不可考江漢書院課藝南樓考引張九齡登高安南樓詩謂是以城得名理或然也

棲鳳樓在東城內大街談復齋先生建以藏書者今歸書院梁邑侯光釗題曰起鳳樓

待月樓在南城內稍東偏街喻氏碧峯別墅也佈置甚精饒有雅人深致

松風亭在法華臺上安邑侯可願勸課農桑到此登臺見爲西蜀要害建亭於上

仙棗堂在羅漢峪外與龍華觀相連覃氏錦泉榭臨重建也以其旁有棗樹二株故名

遠安縣志

古蹟

二

卷一

水石居在羅漢峪內簡子惺別墅也初名陶庵邑侯周題曰水石居

萬壽宮在西城內關帝廟東首江西客民公所也

賈尚書宅其人時代未詳相傳賈家潭爲其遺址張銓部斗樞宅今廢未詳其地

天漢書院在徐家棚舊爲苟姓花園咸豐二年天漢兩邑客民買作公所

錦浪園在北城外李石帆先生致政歸所建也雅意林泉日與諸社友盤桓其中今廢

濂溪小島在新城側安邑侯可願見山側水中有奇

石三層鑿池其上栽蓮甚盛名曰濂溪小島  
石帆釣磯在鳳山新城東門外李石帆先生垂釣處  
磯上碑石字跡尚存

回馬坡在羅漢峪內漢前將軍關某夜走臨沮回馬  
處邑令鄭燁林立有碑議建廟宇

石馬槽在縣東三十里漢前將軍關某屯兵於此鑿  
石爲槽以飲馬故名

凌雲塔在縣城東南隅邑侯鄭燁林建

鬱興塔在縣南五里邑侯祝孝憑建今基址猶存

衣鉢塔在縣西南四十五里青谿寺側宋江西南康

遠安縣志

古蹟

三

卷一

府星子縣潘文律建

風水塔在青谿寺側監生周明睿建

張果老墓在荷花店南楊家坪相傳仙人夜造雞鳴  
卽去穴內供有果老像予因公過而觀之石縫天  
然似非人力所爲因思果隱中條山安得有墓在  
此或云果爲邑人豈以遠安多白蝙蝠遂因葉靜  
能之言而附會其說與又舊縣市西傅家臺亦有  
果老墓

向王墓舊志稱在縣西今不知其處按史傳向姓古  
未有封王及爲王者或向姓墓與王姓墓相連而



合以呼之與然邑中多建向王廟抑又何也  
賈尙書墓舊志稱在縣西今亦不知其處

少卿墓在福河寺前山石碑字跡剝落只存少卿二字  
字嘉慶初鄉民避難於內賊焚林碑遂毀

同濟茶亭在洋坪東北十五里紅岩砦山脚

有碑記

宣化坊在縣左  
承流坊在縣右

育材坊在學左  
敷教坊在學右

澄清坊在分司前  
掇科坊爲張武立

龍翔坊爲何史訓立  
鳳翥坊爲蕭體高立

中書坊爲何紱立  
亞魁坊爲李膺立

遠安縣志

古蹟

四

卷一

廉憲坊爲計澄立  
雙桂坊爲王弼孫衍立

滄海騰蛟坊爲楊恭立  
丹山起鳳坊爲胡灝立

孝子坊爲廖士宏立  
雙節坊爲孫氏陶氏立

孝子坊爲方雍璧立  
貞節二坊爲張氏談氏立

柏舟坊爲冷祺妻鄧氏立

存著坊爲傅君璋妻李氏立

節孝坊爲廩生游君瑞妻張氏立

節婦坊爲李清妻王氏立

貞女坊爲楊貞女立

節孝坊爲周士嶸妻何氏立

合以呼之與然邑中多建向王廟抑又何也  
賈尚書墓舊志稱在縣西今亦不知其處

少卿墓在福河寺前山石碑字跡剝落只存少卿二  
字山中荆棘縱橫嘉慶初鄉民避難於內賊焚林  
碑遂毀

遠安縣志

水利

河渠溝洫馬班二史詳言之蓋體國經野周官之遺意猶存乎其間矧水塘不治民先其害遑言利乎遠安在萬山中向以水塘為利雖屢經修治其為利也微乾隆三十四年邑侯宋公教民引沮水灌田遂興萬世永賴之利而賦稅亦年清年款焉豈惟邑人享其利已哉志水利

堰塘

東庄坪堰

石洋河堰

後砦堰

遠安縣志

水利

一

卷一

觀音寺堰

白馬峪堰

戛家庄堰

安洋坪堰

什塚坪堰

上許家庄堰

馬家坪堰

鹿苑寺堰

下許家庄堰

茅坪堰

福河堰

下茅坪堰

白土堰

霖水洞堰

壽隆寺堰

鹿溪堰

笕口長灘堰

青谿堰

上馬家坨堰

上佈園堰

下佈園塘

上笕口塘

傅家坪塘

土門埡塘

鄧家灣堰

淨音寺塘

桃李溪塘

中笕口塘

羅漢峪堰

桑坪堰

南襄城塘

油溪河塘

佈園紅岩塘

以上諸堰俱安邑侯可願修復然係山塘無源易竭偶遇天旱不足以資灌溉乾隆三十一年宋邑侯楷洫遠見沮水南流可引以灌擇紳士之諳練者查各舖地勢或穿山鑿洞或引高就卑疏淪溝渠親爲勘驗遂成八大河水後人仿而行之於大河水復有增益并因各處溪流修有小河水遠安乃不憂旱矣謹臚列於後

八大河水

什塚坪觀東過山堰

觀西白鶴堰

遠安縣志

水利

二

卷一

許家庄長豐堰

舊縣盈甯堰

龍灣青龍堰

談家坪屢豐堰

楊家店東坪堰

溫家店永豐堰

添修大河水

南襄城天緣堰

蓮花岡永順堰

楊家店西坪堰

洋坪河水

七里頭河水

堰係接長豐尾水

洪黃二坪河水

安洋坪河水

北門坂河水

猴子岩河水

道光六年水冲塌

外各處續修小河水甚多無人採錄故不載

羅漢峪堰頭河爲小河水之一峪中有不能引灌處製爲戽車形如車輪水激自動不用人力亦水磨水碾之遺

荷花堰在縣西北石管鋪其地有東溝南溝北溝三水匯而成池其形似舟清澈見底石魚可數相傳昔年夜間池中有荷花浮出因以爲名

國初池形猶存康熙間河改田畝水自北流堰遂廢今荷花店卽其地也

烏龜堰在縣北五十里以堰中有石如龜故名泉源混混灌田甚多