

جمهوری اسلامی ایران

سازمان برنامه و بودجه استان کرمان

معاونت آمار و اطلاعات

آمارنامه استان کرمان

۱۳۶۶

تاریخ انتشار: اردیبهشت ۱۳۶۸

چاپ در چاپخانه مرکز آمار ایران.

• سازمان برنامه و بودجه استان کرمان ، معاونت آمار و اطلاعات

• آمارنامه استان کرمان ۱۳۶۶


• تاریخ انتشار: اردیبهشت ۱۳۶۸

• چاپ در چاپخانه مرکز آمار ایران.



کتابخانه مرکز آمار ایران
شماره ... ۹۳۵۹ ...

۱۱ / ۶ / ۱۳۶۸ ل



۲۱۵۱۵۷۲
 ۲۳۲۸
 ۱۲۳۳
 ۲۰۰

فهرست مندرجات

صفحه	عنوان
	پیشگفتار
	علائم اختماری آمارنامه
ب	نقشه شهرستان بافت
پ	نقشه شهرستان بردسیر
د	نقشه شهرستان بزم
ه	نقشه شهرستان جهرفت
و	نقشه شهرستان رفسنجان
ز	نقشه شهرستان سیرجان
ط	نقشه شهرستان شهر بابک
ی	نقشه شهرستان کرمان
س	نقشه شهرستان کهنوج
ع	نقشه کسل استان
خ	بخش اول - کلیات
	فصل اول
۱	مشخصات جغرافیایی استان
۲	تقسیمات جغرافیایی استان
۳	آب
	فصل دوم
	جمعیت و نیروی انسانی :
۴	جمعیت
۱۲	وقایع چهارگانه

ار رست ۳۹

بخش دوم - امور تولیدی و بازرگانی

فصل اول

کشاورزی و دامپروری :

۹۶	سطح کاشت تولید
۱۳۰	کودشیمیایی
۱۳۱	ماشین آلات کشاورزی
۱۳۲	دام

فصل دوم

جنگلها و مراتع :

۱۳۹	سرچنگلداری
-----	------------

فصل سوم

مناپع :

۱۴۱	آمار کارگاههای بزرگ صنعتی
-----	---------------------------

فصل چهارم

بازرگانی :

۱۶۷	درآمد های مالیاتی
۱۶۹	قند و شکر
۱۷۱	دخانیات
۱۷۳	شرکتهای تعاونی
۱۸۳	ثبت اسناد
۱۸۴	راهنمایی و رانندگی

فصل پنجم


بانکها و موسسات مالی

۱۸۵	تعداد شعب و نمایندگی بانکها
-----	-----------------------------

<u>صفحه</u>	<u>عنوان</u>
۱۸۵	تعداد کارکارکنان
۱۸۶	تعداد و مبلغ سپرده‌ها
۱۸۸	وامهای کشاورزی
۱۹۰	بیمه
	فصل ششم
۱۹۱	شاخص قیمتها
	بخش سوم - اعتبارات جاری و عمرانی استان
	فصل اول
	بودجه جاری :
۲۰۱	عملکرد اعتبارات جاری
	فصل دوم
۲۰۵	اعتبارات عمرانی
	فصل سوم
۲۰۸	اعتبارات تبصره ۲
	بخش چهارم - امور اجتماعی
	فصل اول
	آموزش و پرورش :
۲۱۲	تعداد محصل و کادر آموزشی
۲۱۳	آموزش عمومی و متوسط
۲۱۴	کودکستان
۲۱۵	بستان
۲۱۷	راهنمایی
۲۱۸	متوسطه عمومی
۲۲۰	حرفه‌ای و فنی

۲۲۱	کودکان استثنایی
۲۲۲	تربیت معلم
۲۲۲	دانش آموزان استثنایی
۲۲۳	آموزش دوره عمومی بزرگسالان
۲۲۴	وضعیت مالکیت آموزشگاهها
۲۲۵	نهیض مواد آموزشی
	فصل دوم
	آموزش عالی :
۲۲۵	دانشجویان دانشگاهها
۲۲۵	پذیرفته شدگان و فارغ التحصیلان
۲۲۵	کارکنان
۲۲۶	تعداد دانشجویان دوره کاردانی
۲۲۶	اعضاء هیئت علمی
	فصل سوم
۲۲۷	بهداشت و درمان
	فصل چهارم
۲۵۵	بهبودی
	فصل پنجم
۲۶۰	تربیت بدنی
	فصل ششم
	امور قضایی و موقوفات :
	بخش پنجم - امور زیربنایی
	فصل اول
	ساختمان و مکن :

<u>مفصله</u>	<u>عنوان</u>
۲۶۶	آمار و اطلاعات پروانه‌های ساختمانی
۲۷۰	فعالیت‌های اداره کل مسکن و شهرسازی
۲۷۱	میزان اراضی واگذار شده
	فصل دوم
۲۷۲	برق
	فصل سوم
	راه و ترابری :
۲۷۴	هواپیمایی جمهوری اسلامی
۲۷۴	راه آهن
۲۷۵	طول راه‌های موجود
	فصل چهارم
	ارتباطات :
۲۷۷	تلگراف
۲۷۸	تلفن
۲۸۰	پست
	فصل پنجم
	وسائل ارتباط جمعی :
۲۸۳	رادیو ، تلویزیون
	بخش ششم - نهادهای انقلابی
	فصل اول
۲۸۵	جهاد سازندگی
۲۸۹	کمیته امداد امام خمینی
۲۹۲	سازمان تبلیغات اسلامی



HA
Koyun
/ 159561
1344
P.O

پیشگفتار

بمنظور بررسی تحولات اقتصادی، اجتماعی و فرهنگی و انجام مطالعات جامع توسعه و تهیه برنامه‌های بلند مدت، میان مدت و کوتاه مدت و نیز کمک به مدیران سیاسی و اقتصادی جامع در جهت اتخاذ تصمیمات عقلانی، فراهم ساختن چهارچوبهای اطلاعاتی و آماری از ضروریات است.

در این راستا همه ساله مجموعه‌ای از نتایج آخرین سرشماریها، آمارگیریهای نمونه‌ای، آمارهای ثابتی ارگانها و نهادهای انقلابی و آخرین آمارها و اطلاعات حاصل از بررسیهای اقتصادی، تحت عنوان "آمارنامه استان" توسط این سازمان انتشار می‌یابد.

از آنجا که "آمارنامه استان" همه ساله و بطور متوالی انتشار یافته و به علاوه سنی دشتسه گسه مجموعه کاملی از آمارها و اطلاعات موجود در قالب جدول استاندارد عرضه نماید.

لذا بخاطر فراهم ساختن امکان مقایسه ادواری اطلاعات و آمارها در سطح استان و نیز مقایسه آمارهای همگن در سطح ملی، در حال حاضر به یکی از مناهیم دست اندرکاران مطالعات اقتصادی، اجتماعی و برنامه ریزی تبدیل شده است.

از این رو سعی در جهت غنای هرچه کاملتر کردن این مجموعه با ضرورت است و امید است با جلب نظرات و همکاری محققان، ماحینظران و کارشناسان دستگاهها و نهادهای انقلابی استان و مساعدت مرکز آمار ایران در جهت تکمیل و گسترش حداقل استاندارد بنحوی که تا حد امکان کلیه آمارهای ثابتی ارگانها و نهادها را پوشش دهد، کوشش لازم بعمل آید.

بجاست از کلیه ارگانها و نهادهاییکه با ارسال بموقع آمارها و اطلاعات ما را در انتشار این نشریه یاری کرده‌اند تشکر و قدر دانسی نمائیم.

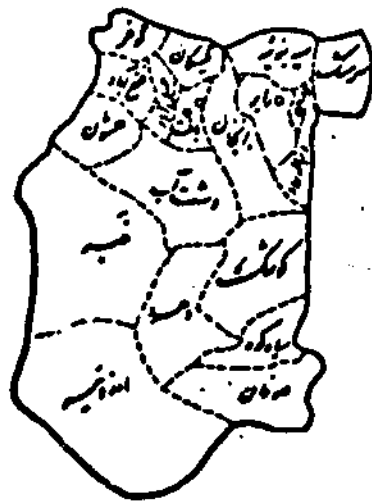
مسئول آمار و انفورماتیک

۷۴
۱۱

علامه اختصاری تشریحات مرکز آمار ایران

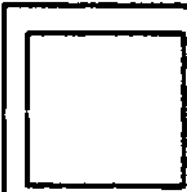
رقم صافی صفر است	•
آمار وجود ند ارد (آمارگیری با آمار برد اری نشده)	-
رقم رد صفر نیست (از قبل مد منتشر)	•••
صفت کذ اتا یا عللاً وجود ند ارد	×
رقم کمتر از نصف واحد است	+
رقم قابل صرف نظر کردن است	//
ارقام چندین تهمین د ارد	■
ارقام غیر طبیعی است (باید احتیاط تلفی شود)	■■
رقم در جمع فرضی و جمع کل نیاید د است	()

اختلاف د در جمع ها بعلت سر است کردن ارقام
است -
معا سبب نیستها و شاعی ه قابل از سر است کردن
ارقام صورت گرفته است.



**شهرستان
بافت**

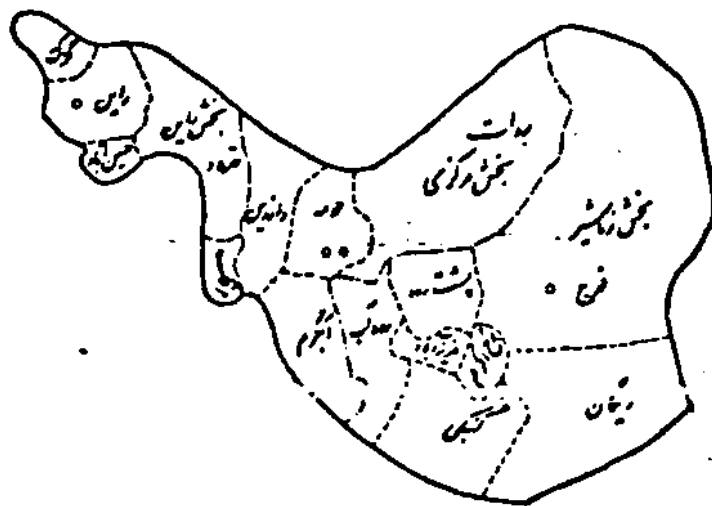
	<p>محدود استان</p> <p>محدود شهرستان</p> <p>محدود بخش</p> <p>محدود دهستان</p> <p>مرکز شهرستان</p> <p>مركز بخش</p>
--	--



شهر شیراز
پروژه شهری



ساده و مستطین
ساده و مستطین
ساده و مستطین
ساده و مستطین
مربع مستطین



	شهرستان چهارمحال و بختیاری چهارمحال و بختیاری		شهرستان چهارمحال و بختیاری
			شهرستان بختیاری
			شهرستان چاه‌محال
			شهرستان گیلان غرب
			شهرستان گیلان شرق



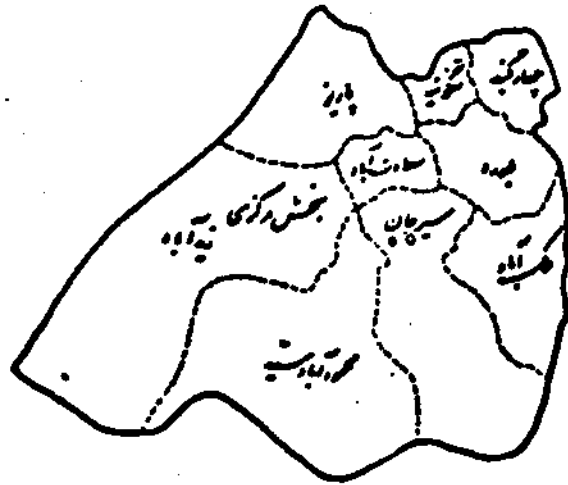
	شمالی ریاستان		معد و ماسان
	جنوبی ریاستان		معد و مشہرت
			معد و مہشت
			معد و مد ہستا
			مکز شہرتان
		●	مکز ہشتی



شهری و روستایان
و فرهنگ جهان

	سند و استان
	سند و شهرستان
	سند و بخش
	سند و دهستان
●	مرکز شهرستان
○	مرکز بخش





	شهرستان
	شهرستان
	شهرستان
	شهرستان
	شهرستان
مرکز شهرستان	
مرکز شهری	

شهرستان
شهرستان



	شہر ہریسہ تان	معدود ماہستان
	شہر سرپاپک	معدود مشہرستان
		معدود مہشت
		معدود ہستان
		مرکز شہرستان
	مرکز ضلع	



بخش شاه

ده

بخش مرکزی

ده

بخش

بخش

بخش

بخش

بخش

بخش

بخش

بخش

بخش

بخش

بخش

بخش

بخش

بخش

بخش

بخش

بخش

بخش

بخش

بخش

بخش

بخش

بخش

بخش

بخش

بخش

بخش

بخش

بخش

بخش

بخش

بخش

بخش

بخش

بخش

بخش

بخش

بخش

بخش

بخش

بخش

بخش

بخش

بخش

بخش

بخش

بخش

بخش

بخش

بخش

بخش

بخش

بخش

بخش

بخش

بخش

بخش

بخش

بخش

بخش

بخش

بخش

بخش

بخش

بخش

بخش

بخش

بخش

بخش

بخش

بخش

بخش

بخش

بخش

بخش

بخش

بخش

بخش

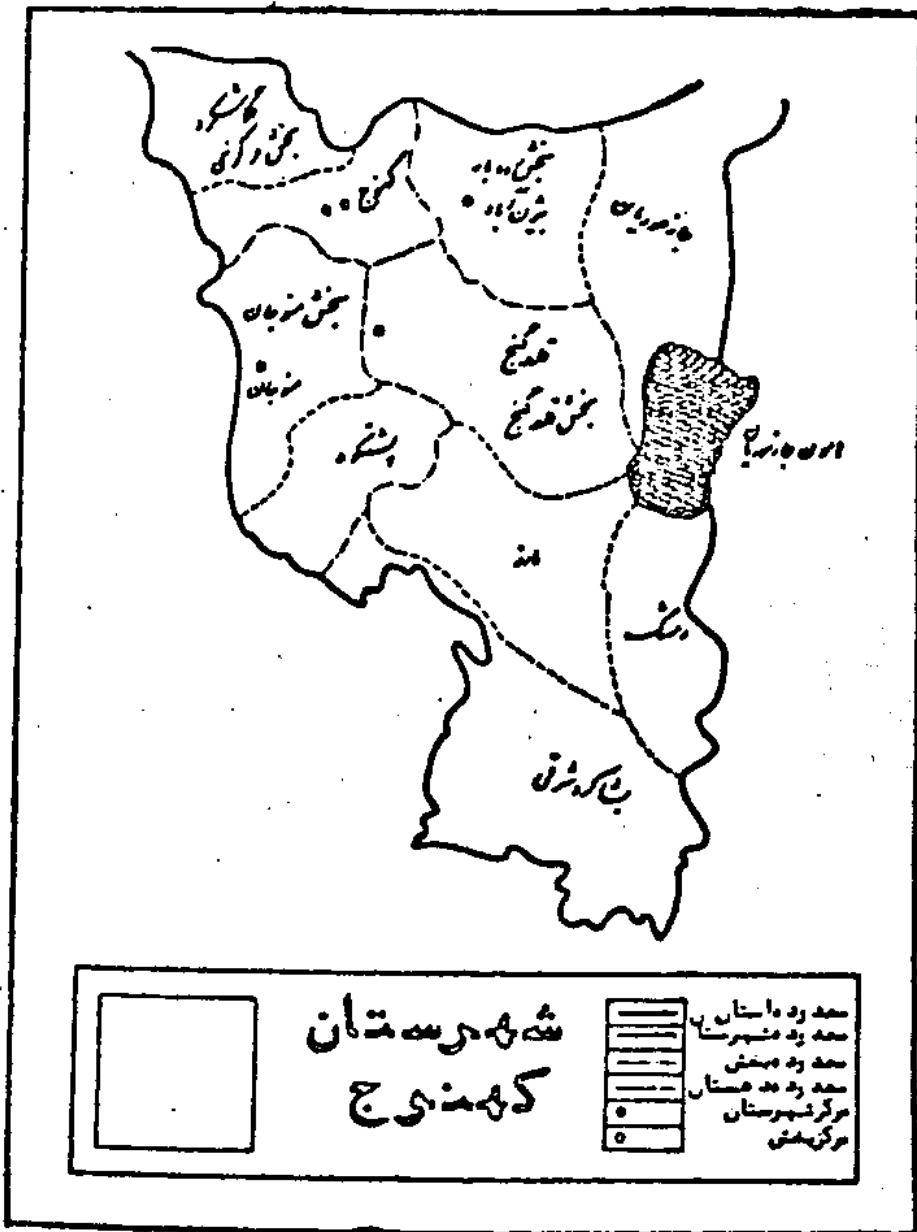
بخش

بخش

بخش

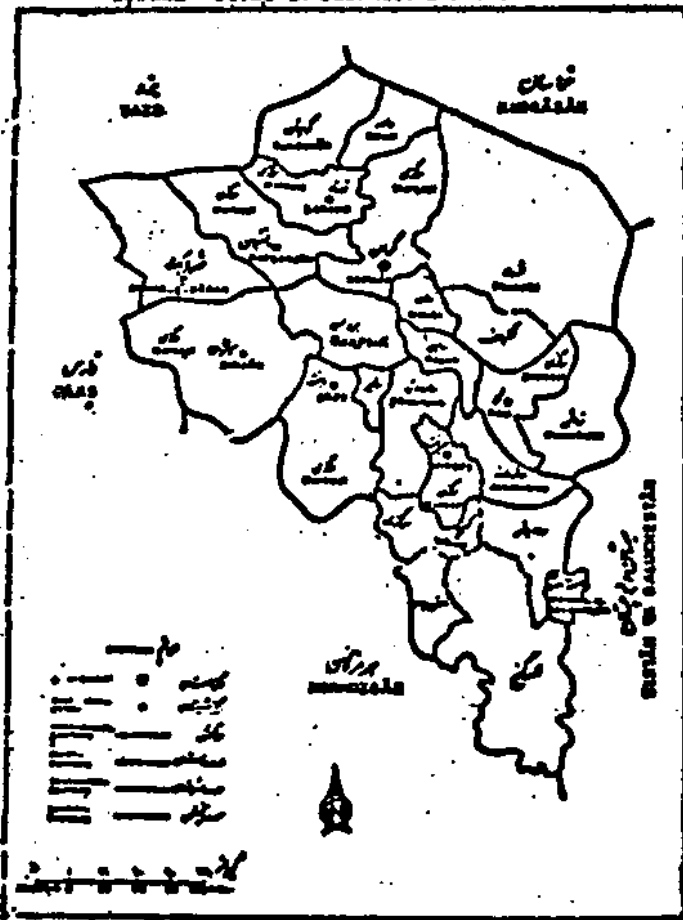
بخش


بخش



Basitahabets

SYSTEM OF STATES IN SINDH AND RAJASTHAN






بخش اول

کلیات

فصل اول : مشخصات جغرافیائی استان


فصل دوم : جمعیت و نیروی انسانی



فصل اول

مشخصات جغرافیائی

استان



مشخصات جغرافیایی استان

استان کرمان ۷۱/۱۸۵۶۷۴ کیلومتر مربع مساحت در جنوب شرقی کشور واقع شده و مرکز آن شهر کرمان است این استان از ۱۰ شهرستان تشکیل شده است که مجموعاً ۲۳ بخش شامل ۲۲ شهر و ۱۲۲ دهستان را در بر میگیرد. سامی شهرنشینی استان به ترتیب حروف الفبا: بافت، بردسیر، بم، جیرفت، رفسنجان، زرنده، بیرجان، شهر بابلک، کرمان و کهنوج است.

نتایج تفصیلی " سرشماری عمومی نفوس و مسکن ۱۳۶۵ " جمعیت استان مزبور را ۱۶۲۲۹۵۸ نفر نشان میدهد که در ۲۱۶۳۰۳ خانوار سرشماری شده اند. این جمعیت ۶۹۸۷۵۵ نفر در نقاط شهری و ۸۸۲۲۷۵ نفر در نقاط روستایی ساکن بود و ۱۹۲۸۸ نفر نیز غیر ساکن گزارش شده اند.

از شهرستانهای این استان شهرستان کرمان با ۴۱۱۶۱۱ نفر در ۸۴۳۹۱ خانوار بیشترین و شهرستان شهر بابلک با ۵۴۹۶۵ نفر در ۱۱۳۰۷ خانوار کمترین جمعیت را داشته است.

متوسط تعداد افراد خانوار (بعد خانوار) در این استان برابر با ۵/۱۳ درصد بوده است این متوسط برای نقاط شهری استان ۵/۰۴ درصد و در نقاط روستایی ۵/۲۱ درصد و برای جمعیت غیر ساکن معادل ۴/۹ درصد بدست آمده است.

تراکم جمعیت در این استان ۸/۸ نفر در هر کیلومتر مربع است.

از ۱۶۲۲۹۵۸ نفر جمعیت استان ۸۲۲۴۱۲ نفر مرد و ۸۰۰۵۴۴۶ نفر زن بوده اند که در نتیجه نسبت جنسی برابر ۱۰۳ بدست می آید. در این سرشماری از ۱۲۴۳۹۸۰ نفر جمعیت عاقله و بیشتر استان ۵۸/۸ درصد باسواد بوده اند.

نسبت باسودی در نقاط شهری ۹۵/۲ درصد و در نقاط روستایی ۷۸/۴ درصد بوده است.

از ۱۶۲۲۹۵۸ نفر جمعیت استان ۲۵۳۲۲۹ نفر (۲۱/۷) درصد شاغل گزارش شده اند. نسبت شاغل به کل جمعیت در نقاط شهری ۱۱/۹ درصد و در نقاط روستایی برابر ۲۱/۳ درصد بوده است.

نسبت شهرنشینی در این استان ۴۲/۰۵ درصد بوده است شهرستان کرمان با ۷۵/۴ و شهرستان کهنوج با ۵/۱۶ دارای بالاترین و پایین ترین نسبت شهرنشینی بوده اند.

بطور کلی آب و هوای استان کرمان متغیر است در مناطق کوهستانی و مرتفع هوا سرد و در نواحی پست جلگه ای هوا گرم میباشد. در قسمتی از این استان بعلت وزش بادهای کوبور و جریان ریگها بظرف مزارع خسارات زیادی به کشاورزان وارد میشود.

دنباله رشته کوه باریکی که در امتداد جنوب شرقی به دو اقم شده است حوزه کرمان را به دو قسمت شرقی و غربی تقسیم میکند. قسمت شرقی و بخصوص شمال شرقی راهبایان پوشانده که قسمت زیادی از آن را کویر لوت شامل میشود.

نتیجه خالی از سکنه است قسمت غربی مشتمل بر حوزه رفسنجان است و ارتفاع آن در بلندترین نقطه از سطح دریا به ۱۶۵۰ متر میرسد که بتدریج در شمال غربی به ۱۲۵۰ متر کاهش مییابد.

کوههای مرکزی و غربی کرمان دنباله کوههای مشرق فارس و کوههای مرکزی است کوههای غربی از شمال غربی شروع تا جنوب شرقی ادامه پیدا کرده و از آنجا به ارتفاعات غرب پاکستان منتهی میشود.

مهمترین کوههای کرمان عبارتند از : کوه جبالبارز، کوه حویار، کوه لاله و کوه هزار، و حدود این کوهها و گسترش آنها باعث گشته که بیشترین دهستانهای کرمان محدود به نواحی کوهستانی و برهه‌های مرتفع مانند دره زرنند باشد و این موقعیت باعث ارتفاعات کوه لاله و کوه هزار تا جنوب کرمان حفظ میشود.

از ارتفاعات دیگر این استان رشته کوه سربیز و جبالبارز در حیرفت، کوه مسجد صاحب الزمان و کوه سمیدی و کوه حویاری در کرمان را میتوان نام برد.

کوه شمالی داوران بین جلگه رفسنجان و زرنند واقع شده است و مرتفعترین قله آن بنام، کوه دره، است که ارتفاع آن ۲۲۴۵ متر میباشد.

کوه جنوبی از دنباله سلسله جبال شیر کوه یزد و شروع و به کوه حویار منتهی میشود. مرتفعترین قله آن کوه بابک به ارتفاع ۲۲۷۲ متر است که بین شهر بابک و رفسنجان قرار دارد، کوه چهل تن و کوه پنجم تن از ارتفاعات شهرستان سیرخان به شمال میرود. ارتفاعات راین و جبالبارز در غرب و شمال شهرستان بم و کوههای شاه و غداند در جنوب این شهرستان واقع شده است. دنباله سلسله جبالبارز و کوههای نامبرده از جنوب شهرستان بم گذشته و به کوههای نمرت آباد، اهدان متصل میگردد. رشته کوه دیگری بنام کوه کشیت در شمال شهرستان بم قرار دارد که دشت لسوت را از تهرود جدا میسازد ارتفاع متوسط قله کرمان در حدود ۲۰۰۰ متر است در استان کرمان به علت وزش بادهای گرم و خشک از سوی کویر و کمی وزش بادهای مرطوب دریایی مقدار ریزش باران کم و زمانش کوتاه میباشد در نتیجه رودها - عموماً " کم عمق و سیلابی است .

رودخانه‌های این استان عبارتند از :

۱- هلیل رود که از ارتفاعات کوه شاه و لاله زار سرچشمه گرفته بعد از مشروب نمودن حوضه اراضی اطراف وارد شهرستان حیرفت میشود.

۲- در شهرستان بم چندین رودخانه دائمی وجود دارد که مهمترین آنها عبارتند از : رودخانه نسا و رودخانه آدوری، رودخانه‌های دیگر این شهرستان تهرود، گراغان و دهبگری میباشد که در سالهای خشک در فصل تابستان فاقد آب دائمی هستند.

۳- در شهرستان کرمان چندین رودخانه دائمی وجود دارد که عبارتند از :

شهداد، سیرج، چهارفرسخ که بسوی کویر لوت و روستاهای حاشیه آن جریان دارد، رودخانه را ورودرہ شی در

راور که پس از شرب دشت را در سیلابهایش به کویر لوت دربالا دشت شهداد میریزد.

۴. رودخانه شورا از قلل کوههای بارز، فاشکوه و گور سرچشمه گرفته و در شمال شرقی وارد حیرفت میشود و در ۳ کیلو-

متری شرقی حیرفت به رودخانه هلیل رود ملحق شده پس از مشرب نمودن قرا اطراف وارد حلگه رودبار میشود

و از آنجا به هامون سرازیر میگردد. آب این رودخانه در زمستان بسیار زیاد میشود بطوریکه عبور از آن مشکل میگردد

۵. در شهرستان برد سیر رودخانه آب بخش (الله زار) قرار دارد که دشت بردسیر و رفسنجان را سیراب میکنند و

همچنین رودخانه جاری در این شهرستان واقع میشود که سرانجام بدشت باغین میریزد.

۶. از رودخانههای دائمی در سیرجان میتوان رودخانه تنگوشه را نام برد.

۷. از کوهستانهای جنوبی رفسنجان چندین رودخانه سرچشمه میگیرد که آب آنها به حلگه میرسد این رودخانهها

عبارتند از رودخانه دهنه راویز.

۸. رودکیوه در ای کوهستان یاریز و بارجی سرچشمه گرفته پس از مشرب نمودن قرا اطراف در حدود ناصریه بطرف

حلگه سرازیر میشود این رود در مواقع بارندگی زیاد ایجاد سیلاب کرده قرا رفسنجان را تهدید مینماید.

رودخانه مزبور پس از عبور از رفسنجان در دهستان نوق بنام رودخانه شور معروف شده به کویر بافق منتهی میگردد

عامل اصلی که در پراکندگی جمعیت و آبادانی کرمان موثر است وجود آبهای زیرزمینی و ایجاد قنوات متعددی -

میباشد.

جدول ۱ - بخشها، شهرها و دهستانهای استان کرمان بتفکیک شهرستان

شهرستان	تعداد بخش	تعداد شهر	تعداد دهستان
استان	۲۲	۲۲	۱۲۰
بافت	۲	۲	۱۹
بزم	۲	۲	۱۶
حیرفت	۲	۲	۱۷
رفسنجان	۱	۲	۷
زرنند	۲	۲	۱۰
سیرجان	۱	۱	۹
شهربابک	۱	۱	۵
کرمان	۵	۷	۲۰
کهنوج	۲	۱	۹
مشیز	۱	۱	۸

ماخذ: نتایج تفصیلی سرشماری نفوس و مسکن سال ۱۳۶۵

سال: ۱۳۶۶

دنباله جدول ۲ موقعیت جغرافیائی ایستگاههای مهم رودخانههای استان کرمان

ارتفاع از سطح دریا به	عرض		طول		ایستگاه	رودخانه
	درجه	دقیقه	درجه	دقیقه		
-	۲۰	۲۹	۵۷	۰۵	گل آبکرم	شیرین رود
۲۲۰۰	۲۰	۲۱	۵۷	۰۶	بند هلاکو	سعیدی
۲۰۰۰	۲۰	۰۰	۵۷	۲۶	دهانه گفتار	سکنج
۲۰۵۰	۲۹	۲۵/۵	۵۵	۵۶	فیروزآباد	تنگوشه
-	۲۰	۱۵	۵۵	۱۷/۵	آب سدر	آب نریمان
-	۲۰	۲۰/۴	۵۵	۱۰/۵	مدوار	مدوار حدوار

ماخذ: شرکت آب منطقه‌ای استان کرمان

سال: ۱۳۶۶

جدول ۳ مشخصات دشتهای استان کرمان ونحوه بهره برداری از آب زیرزمینی


نام دشت	مساحت دشت	متوسط بارندگی	تعمیرات چاه عمیق (حلقه)	تعداد چاه نیمه عمیق (حلقه)	تعداد قنات (رشته)	تخلیه به میلیون متر مکعب	اضافه برداشت
رایسن	۱۲۵۰	۱۵۰	۲۷	۶۰	۲۸۸	۱۴۲	۱۰
شهباد	۲۶۶۱	۷۸	۶۰	۲۳	۴۲	۷۵	۵
راور	۴۵۰	۶۵	۸۲	۱	۵	۵۰	۲۵
شهر بابک تنگان آباد	۲۸۲۲	۱۴۸	۴۲	۱۶۴	۹۳	۱۱۵	۱۵
هم ونرماشیر	۱۰۲۳۰	۶۴	۳۷۲	۹۵	۳۵۲	۷۳۲	۲۰
زرنندوکوهنیل	۱۷۰۰	۱۱۲	۵۰۹	۱۴۸	۲۰۹	۳۱۰	۲۳۲
بافت	۴۷۰	۲۴۰	۱۳	۴۹	۳۰	۳۰	۰
سیرجان	۶۵۸۲	۱۲۲	۴۳۲	۳۵۰	۸۰	۳۶۷	۵۰
رفسنجان	۲۶۳۶	۱۱۷	۱۱۶۵	۲۶۴	۲۵۷	۶۵۲/۵	
بردسیر	۲۱۰۰	۱۲۸	۲۹۹	۹۳	۱۹۹	۲۴۶	۲۲
کرمان	۲۷۱۹	۱۳۲	۸۵۰	۱۴۷	۲۱	۲۹۹	۱۵۷
ارزوئیه	۳۱۱۲	۱۰۰	۲۶۵	۱۰۹	۴۰	۲۱۵	۳۰
جیرفت	۲۷۷۵	۱۵۰	۶۱۸	۸۴۲	۱۵۷	۶۳۶	۱۲۵
جازموریان	۱۳۰۹۵	۱۱۸	۴۹۸	۲۷۵۷	۷۸	۱۵۰۰	۲۷۱

ماخذ: شرکت سهامی آب منطقه‌ای استان کرمان

جدول ۲ موقعیت جغرافیائی ایستگاههای مهم رودخانههای استان کرمان

سال: ۱۳۶۶

ارتفاع از سطح دریا به (متر)	عرض		طول		ایستگاه	رودخانه
	درجه	دقیقه	درجه	دقیقه		
۲۱۲۰	۲۹	۰۵	۵۶	۲۱/۵	سلطانسی	بافت
۲۲۰۰	۲۹	۱۴/۵	۵۶	۲۷/۵	زیر پل	"
۲۴۰۰	۲۹	۳۶/۵	۵۶	۳۹	جعفرآباد	لاله زار
-	۲۹	۲۰/۷	۵۶	۵۰/۵	چشمه عروس	رابر
-	۲۹	۱۶/۵	۵۶	۵۷	هنجسان	رودر
-	۲۹	۱۱/۵	۵۶	۵۸	میسدان	سید مرتضی
۲۱۰۰	۳۰	۰۲	۵۶	۰۵	شاهزاده عباس	گسودی
-	۳۰	۳۴/۵	۵۵	۰۷	طرزج	انار
۱۹۰۰	۳۰	۱۱/۵	۵۵	۵۲/۵	مرادیه	شور
-	۳۰	۲۲/۵	۵۵	۵۹/۵	نظرآباد	"
۲۴۰۰	۲۹	۲۰/۵	۵۷	۲۷/۵	سوراخ مار	سوراخ مار
۲۲۵۰	۲۹	۲۲/۵	۵۷	۲۴/۸	خمروتک	گهوشه
۲۳۰۰	۲۹	۲۴	۵۷	۲۵/۲	بره سوز	بره سوز
۹۲۰	۲۸	۲۷	۵۷	۳۳	حسین آباد	هلیل
۵۲۰	۲۸	۱۵	۵۷	۴۸	کهنک شیبانی	"
۱۱۰۰	۲۸	۵۲/۸	۵۷	۲۷/۳	محل سد	"
۱۲۵۰	۲۸	۵۲/۸	۵۷	۲۵/۳	عروس و داماد	"
۸۰۰	۲۸	۵۱/۲	۵۷	۲۵	دمرود	شور
۱۱۰۰	۲۸	۵۱/۵	۵۷	۲۹/۵	پاسقید	شیموشه
۱۴۴۰	۲۸	۵۵	۵۷	۲۱	کلادان	دلغارد
۱۴۰۰	۲۸	۵۳/۵	۵۷	۲۷	زارین	سقندر
۱۶۰۰	۲۸	۲۵	۵۸	۱۲	تیخ سیاه	آغین
۱۰۰۰	۲۸	۳۹/۵	۵۸	۲۸/۵	یالغری	نساء
۱۶۰۰	۲۹	۰۱	۵۸	۹۰	تلنگو	آدوری
۲۳۰۰	۲۹	۳۹	۵۷	۱۰/۷	جبرفتو	هفت کوه
۱۸۵۰	۳۰	۰۲	۵۶	۲۷/۷	گلی کوتو	چاری
۲۲۰۰	۲۹	۲۳/۳	۵۶	۳۲/۵	زارچوشه	آبخشا
۱۰۰۰	۳۰	۱۲	۵۷	۲۴	رستم	اندوهجرد
-	۳۰	۱۱/۵	۵۷	۳۴	کوچوقنبر	سرخ
۹۰۰	۳۰	۲۴	۵۷	۳۰/۸	چهارفرسخ	شهداد
۱۵۰۰	۳۱	۲۵/۵	۵۶	۵۲/۲	بندر حیم	راور
-	۳۱	۱۴/۵	۵۶	۵۷	سرخ کسوه	میدانرود



فصل دوم

جهت‌گیری و نیروی انسانی

جدول ۵ - جمعیت بر حسب جنس به تفکیک ساکن و غیر ساکن

نمبر ساکن	ساکن		استان	جنس
	نقاط روستائی	نقاط شهری		
۲۱۹۳۸	۸۸۲۲۷۵	۶۹۸۷۵۵	۱۶۲۲۹۵۸	مرد و زن
۲۰۸۲۳	۲۲۲۵۲۱	۲۵۷۰۶۸	۸۲۲۲۱۲	مرد
۲۱۱۰۵	۲۳۲۷۵۴	۳۴۱۶۸۷	۸۰۰۵۴۶	زن

ماخذ : نتایج تفصیلی سرشماری عمومی نفوس و مسکن سال ۱۳۶۵

جدول ۶ - جمعیت بر حسب گروههای عمده سنی به تفکیک جنس

نسبت جنسی	زن	مرد	مرد و زن		گروههای عمده سنی
			درصد	تعداد	
۱۰۳	۸۰۰۵۴۶	۸۲۲۴۱۲	۱۰۰/۰۰	۱۶۲۲۹۵۸	حجم
۱۰۴	۲۹۸۰۱	۳۰۹۷۶	۲/۲۴	۶۰۷۷۷	اطفال کمتر از یکساله
۱۰۲	۱۵۷۲۷۹	۱۶۰۹۲۲	۱۹/۶۱	۳۱۸۲۰۱	نوباوگان (۱-ساله)
۱۰۳	۱۲۰۲۴۶	۱۲۳۸۷۷	۱۵/۰۴	۲۴۴۱۲۳	کودکان (۶-۱۰ساله)
۱۰۴	۷۶۰۳۰	۷۸۷۲۷	۹/۵۴	۱۵۴۷۷۷	نوجوانان (۱۱-۱۴ساله)
۹۹	۱۴۵۵۰۷	۱۴۳۸۳۷	۱۲/۸۴	۲۸۹۳۴۴	حوانان (۱۵-۲۴ساله)
۱۰۴	۲۴۵۹۳۷	۲۵۶۱۱۴	۳۰/۹۳	۵۰۲۰۵۱	میانسالان (۲۵-۶۴ساله)
۱۰۸	۲۵۲۱۶	۲۷۲۲۴	۲/۲۳	۵۲۴۴۰	بزرگسالان (۶۵ساله و بیشتر)
■	۵۳۰	۶۹۵	۰/۰۸	۱۲۲۵	نامشخص

■ محاسبه مفیوم ندارد
 ماخذ : نتایج تفصیلی سرشماری عمومی نفوس و مسکن سال ۱۳۶۵

جدول ۷ - مهاجران وارد شده طی ۱۰ سال گذشته بر حسب آخرین محل اقامت قبلی به تفکیک نقاط شهری، نقاط روستایی و حومه

ساکن در نقاط روستایی		ساکن در نقاط شهری		استان	آخرین محل اقامت
زن	مرد	زن	مرد		
۳۱۲۷۶	۳۳۶۶۳	۳۸۱۵۵	۴۲۳۷۵	۱۴۵۲۶۹	جمع
۱۵۱۲۲	۱۳۵۱۵	۱۴۲۲۹	۱۴۴۵۴	۵۷۳۳۰	شهرستان محل سرشماری
۱۴۶۹	۱۳۰۴	۲۰۸۸	۲۰۹۳	۶۹۵۴	شهر
۱۳۲۳۴	۱۱۲۳	۱۱۶۲۵	۱۱۸۹۳	۲۸۵۸۵	آبادی
۴۱۹	۳۸۸	۵۰۶	۴۶۸	۱۷۸۱	اظهاری نشده
۵۰۳۱	۴۸۹۲	۱۰۳۳۶	۱۰۸۳۳	۳۱۰۹۲	شهرستانهای دیگر همین استان
۳۸۱۱	۳۷۹۰	۶۳۴۰	۶۵۴۷	۱۸۲۸۸	شهر
۲۱۹۴	۲۰۸۵	۳۹۵۶	۴۲۴۵	۱۲۴۸۰	آبادی
۲۶	۱۷	۲۰	۴۱	۱۲۴	اظهاری نشده
۴۳۲۷	۴۹۰۸	۹۵۹۹	۱۰۴۷۴	۲۹۳۰۸	شهرستانهای سایر استان ها
۳۶۱۱	۴۰۴۴	۸۷۹۴	۹۵۴۶	۲۵۹۹۵	شهر
۷۰۸	۸۵۷	۷۵۲	۸۷۲	۳۱۸۹	آبادی
۸	۷	۵۳	۵۶	۱۲۴	اظهاری نشده
۵۹۶۱	۹۵۰۵	۱۹۵۶	۲۴۸۴	۲۱۹۰۶	خارج از کشور
۸۳۵	۸۴۳	۲۰۳۵	۲۱۳۰	۵۸۴۳	اظهاری نشده

ماخذ: نتایج تفصیلی سرشماری عمومی نفوس و مسکن سال ۱۳۶۵

سال: ۱۳۶۵

جدول ۸ - توزیع نسبی جمعیت بر حسب دین به تفکیک ساکن و غیر ساکن

غیر ساکن	ساکن		استان	دین
	نقاط روستایی	نقاط شهری		
۱۰۰/۰۰	۱۰۰/۰۰	۱۰۰/۰۰	۱۰۰/۰۰	جمع
۹۹/۷۶	۹۹/۷۶	۹۹/۴۷	۹۹/۶۴	مسلمان
۰/۲۲	۰/۱۶	۰/۳۲	۰/۲۲	زرتشتی
۰/۰۰	۰/۰۰	۰/۰۴	۰/۰۲	کلیسی
۰/۰۱	۰/۰۲	۰/۰۱	۰/۰۱	مسیحی
۰/۰۱	۰/۰۶	۰/۱۳	۰/۰۹	سایر و اظهار نشده

ماخذ: نتایج تفصیلی سرشماری عمومی نفوس و مسکن

جدول ۹ درصد باسوادان در جمعیت ۶ ساله و بیشتر بر حسب گروههای عمده سنی بتفکیک ساکن ، غیر ساکن و جنس

غیر ساکن		ساکن				استان	گروههای عمده سنی
		نقاط روستایی		نقاط شهری			
زن	مرد	زن	مرد	زن	مرد		
۱۸/۷۶	۳۸/۰۶	۴۱/۰۰	۵۷/۲۵	۶۶/۲۴	۷۸/۱۰	۵۸/۷۸	جمعیت ۶ ساله و بیشتر
۲۶/۳۷	۶۴/۲۹	۷۳/۰۸	۸۳/۵۸	۹۲/۲۲	۹۵/۱۰	۸۴/۳۳	کودکان (۱-۶)
۳۸/۶۲	۶۳/۹۰	۷۲/۱۵	۸۴/۶۸	۹۵/۵۹	۹۶/۵۵	۸۵/۰۲	نوجوانان (۱۱-۱۴)
۱۹/۰۸	۵۵/۱۵	۵۳/۵۵	۷۴/۷۴	۸۴/۸۲	۹۰/۵۰	۷۴/۰۷	جوانان (۱۵-۲۴ ساله)
۱/۲۲	۱۴/۱۶	۱۰/۵۱	۳۰/۴۲	۴۱/۳۷	۶۲/۸۹	۳۲/۶۲	میانسالان (۲۵-۶۴)
۰/۶۹	۵/۵۲	۱/۵۰	۸/۹۵	۷/۵۹	۲۶/۳۱	۹/۶۰	بزرگسالان (۶۵ ساله و بیشتر)

ماخذ : نتایج تفصیلی سرشماری عمومی نفوس و مسکن سال ۱۳۶۵

جدول ۱۰ درصد جمعیت ۶-۲۴ ساله در حال تحصیل بر حسب گروههای عمده سنی بتفکیک ساکن و غیر ساکن

غیر ساکن	ساکن		استان	گروههای عمده سنی
	نقاط روستایی	نقاط شهری		
۳۰/۷۰	۲۸/۴۷	۶۴/۴۴	۵۲/۸۲	جمعیت ۶-۲۴ ساله
۵۲/۹۹	۷۶/۸۱	۹۳/۸۲	۸۳/۰۲	کودکان (۶-۱۰ ساله)
۳۶/۱۹	۶۲/۲۷	۸۸/۱۲	۷۲/۲۲	نوجوانان (۱۱-۱۴ ساله)
۶/۰۲	۱۴/۴۴	۳۰/۹۷	۲۱/۷۳	جوانان (۱۵-۲۴ ساله)
۹/۹۹	۲۵/۳۲	۵۴/۶۲	۳۷/۵۵	(۱۵-۱۸ ساله)
۲/۰۹	۲/۰۰	۱۱/۹۵	۷/۷۲	(۱۹-۲۴ ساله)

ماخذ : نتایج تفصیلی سرشماری عمومی نفوس و مسکن سال ۱۳۶۵

جدول ۱۱ توزیع نسبی جمعیت شاغل ۱۰ ساله و بیشتر بر حسب گروههای عمده شغلی بتفکیک ساکن ، غیر ساکن و جنس

غیر ساکن		ساکن				استان	گروههای عمده شغلی
زن	مرد	نقاط روستایی		نقاط شهری			
		زن	مرد	زن	مرد		
۱۰۰/۰۰	۱۰۰/۰۰	۱۰۰/۰۰	۱۰۰/۰۰	۱۰۰/۰۰	۱۰۰/۰۰	۱۰۰/۰۰	جمع
۱/۳۱	۱/۰۷	۱۳/۳۴	۲/۹۷	۶۱/۸۲	۱۲/۱۹	۱۰/۱۳	کارکنان مشاغل علمی، فنی و تخصصی
۰/۰۰	۰/۰۱	۰/۰۱	۰/۰۶	۰/۱۳	۰/۵۷	۰/۲۵	مدیران و کارمندان عالی رتبه اداری
۰/۰۰	۰/۰۴	۰/۶۴	۱/۰۶	۵/۳۹	۲/۷۳	۲/۶۵	کارکنان امور دفتر و اداری
۰/۰۰	۰/۱۰	۰/۵۰	۱/۶۳	۱/۷۹	۹/۹۱	۴/۷۰	کارکنان امور بازرگانی و فروشندگان
۰/۰۰	۰/۱۶	۱/۵۹	۱/۹۱	۵/۵۳	۵/۰۷	۳/۲۵	کارکنان امور خدماتی
۷۹/۰۲	۸۷/۳۹	۳۲/۸۵	۵۸/۴۹	۱/۳۳	۹/۳۲	۳۵/۸۱	کشاورزان دامداران جنگلداران، ماهیگیران
۱۷/۹۵	۵/۱۶	۵۷/۹۳	۳۴/۹۱	۱۹/۵۹	۴۶/۱۲	۳۳/۶۹	کارگران مشاغل تولیدی و امور حمل و نقل
۰/۰۰	۰/۱۴	۰/۱۸	۰/۰۹	۰/۳۰	۰/۲۷	۰/۱۷	کارگران مشاغل طبقه بندی نشده در حاکم دیگر
۱/۷۲	۵/۹۲	۲/۹۷	۸/۸۷	۴/۱۲	۱۱/۸۳	۹/۳۶	کارکنان مشاغل نامشخص و اظہار نشده

مأخذ: نتایج تفصیلی سرشماری عمومی نفوس و مسکن سال ۱۳۶۵

جدول ۱۲ شاغلان ده ساله و بیشتر بر حسب گروههای عمده فعالیت بتفکیک ساکن ، غیر ساکن و جنس

غیر ساکن		ساکن				استان	گروههای عمده فعالیت
زن	مرد	نقاط روستائی		نقاط شهری			
		زن	مرد	زن	مرد		
۱۴۵۴	۹۲۳۹	۱۶۴۴۲	۱۷۱۶۵۶	۱۹۲۹۱	۱۳۴۲۲۴	۲۵۲۴۱۱	جسم
۱۱۵۰	۸۰۵۱	۳۷۱۴	۹۸۲۲۴	۲۲۲	۱۱۷۵۱	۱۲۲۳۶۲	کشاورزی، دامپروری شکار، جنگداری و ماهگیری
.	۱۲	۷۸	۵۳۰۵	۳۱	۱۸۷۵	۷۳۰۱	استخراج معادن
۴۵۵	۸۰	۹۲۷۱	۱۳۸۰۱	۳۲۹۳	۱۷۶۵۹	۴۲۳۵۹	صنعت
.	۳	۳۵	۷۸۰	۵۰	۲۲۱۰	۳۰۴۸	آب و برق، گاز
۵	۳۴۶	۱۳۶	۱۸۰۲۱	۱۴۶	۲۳۱۱۱	۴۱۷۶۵	ساختمان
.	۱۱	۹۸	۳۱۸۱	۵۴۷	۱۴۶۷۲	۱۸۵۰۹	عمده فروشی، خ خرده فروشی،
.	۴۰	۳۶	۵۳۳۸	۱۰۵	۱۱۹۶۸	۱۷۴۷۷	رستوران و هتلداری حمل و نقل، ارتباطات و انبارداری
.	.	۱۴	۳۲۱	۱۴۶	۲۱۲۳	۲۶۲۴	خدمات مالی، بیمه ملکی، حقوق تجاری
۲۳	۶۱۵	۲۶۶۷	۲۳۳۴۳	۱۳۹۰۴	۴۴۱۵۵	۸۲۷۰۷	خدمات عمومی، اجتماعی و شخصی
۲۱	۸۱	۴۳۸	۳۱۸۲	۷۴۷	۲۷۰۰	۹۱۵۹	غیر قابل طبقه بندی

ماخذ: نتایج تفصیلی سرشماری عمومی نفوس و مسکن سال ۱۳۶۵

جدول ۱۷ خانوارهای معمولی ساکن دارای صنعت خانگی بر حسب عمده ترین صنعت خانگی خانوار بتفکیک نقاط شهری و روستایی سال: ۱۳۶۵

صنعت خانگی	جمع	ساکن در نقاط شهری	ساکن در نقاط روستایی
جمع	۲۱۷۵۵	۲۵۱۶	۱۷۲۳۹
قالی ، قالیچه و گلیم بافی	۱۶۰۱۲	۲۵۲۲	۱۳۴۸۰
ریسندگی الیاف و پارچه بافی	۲۲۷	۵۲	۱۷۵
همزنگی و بافندگی پوشاک	۱۰۶۷	۶۳۷	۴۳۰
سب و خمیر بافی	۲۷۷۷	۱۱	۲۷۶۶
تولید مواد غذایی	۱۰۷۷	۱۳۳	۹۴۴
سایر	۵۹۵	۱۵۱	۴۴۴

ماخذ : نتایج تفصیلاتی - سرشماری عمومی نفوس و مسکن

سال: ۱۳۶۵

جدول ۱۸ جمعیت بر حسب سن و جنس

سن	جمع		ساکن در نقاط شهری		ساکن در نقاط روستایی		غیر ساکن	
	مرد	زن	مرد	زن	مرد	زن	مرد	زن
کلید سنین	۸۲۲۲۱۲	۸۰۰۵۴۶	۳۵۷۰۶۸	۳۲۱۶۸۷	۲۲۴۵۲۱	۲۲۷۷۵۴	۲۰۸۲۳	۲۱۱۰۵
۴-ساله	۱۶۱۵۹۱	۱۵۷۵۱۶	۶۸۷۸۲	۶۵۷۹۹	۸۸۶۲۲	۸۷۶۸۶	۲۱۸۷	۲۰۳۱
کمتر از یکساله	۳۰۹۷۶	۲۹۸۰۱	۱۱۰۳۸	۱۲۶۶۳	۱۶۹۱۲	۱۶۳۹۵	۸۱۶	۷۴۳
۱ساله	۳۱۲۵۴	۳۰۳۲۹	۱۳۳۵۷	۱۲۹۲۷	۱۷۰۸۶	۱۶۶۹۶	۶۸۱	۷۰۶
" ۲	۳۴۹۹۴	۳۴۷۵۸	۱۲۷۵۸	۱۲۱۱۸	۱۹۳۰۹	۱۹۷۳۹	۹۲۷	۹۱۱
" ۳	۳۲۳۳۵	۳۱۵۶۵	۱۳۸۲۴	۱۲۲۲۲	۱۷۶۴۶	۱۷۴۸۴	۸۶۵	۸۵۸
" ۴	۳۲۰۳۲	۳۱۰۶۳	۱۳۴۶۵	۱۳۸۶۸	۱۷۶۶۹	۱۷۳۸۲	۸۹۸	۸۱۳
۵-ساله	۷۵۸۸۲۷	۱۳۱۲۵۸	۵۳۶۷۶	۵۱۸۲۳	۷۲۰۷۷	۷۲۳۰۲	۳۵۰۵	۳۴۵۲
۶ساله	۵۹۸۷۱	۲۰۳۰۷	۱۲۶۰۳	۱۲۲۲۵	۱۶۹۱۱	۱۶۵۲۹	۷۹۳	۷۹۰
" ۶	۵۷۴۱۶	۲۹۱۵۳	۱۱۸۸۹	۱۱۶۰۵	۱۶۲۷۳	۱۵۹۴۲	۷۹۱	۷۱۴
" ۷	۵۱۱۲۹	۲۵۷۷۲	۱۰۴۸۱	۱۰۰۴۸	۱۴۶۲۵	۱۴۵۶۸	۶۶۶	۷۵۱
" ۸	۲۷۰۴۶	۲۳۱۷۲	۹۵۵۴	۹۳۵۶	۱۳۶۶۹	۱۳۲۱۱	۶۵۱	۶۰۵
" ۹	۲۳۳۷۵	۲۲۱۵۲	۹۱۴۹	۸۵۹۹	۱۲۳۹۹	۱۲۰۳۰	۶۰۴	۵۹۴

دنباله جدول ۱۸ جمعیت بر حسب سن و جنس

نمبر ساکنین		ساکن در نقاط روستائی		ساکن در نقاط شهری		جمع			سن
زن	مرد	زن	مرد	زن	مرد	زن	مرد	مرد و زن	
۲۵۴۲	۲۲۸۵	۵۶۲۶۹	۵۷۶۵۵	۲۹۲۲۹	۲۱۶۲۲	۹۸۲۶۱	۱۰۱۶۷۲	۱۹۹۹۳۲	۱۰-۱۲ ساله
۵۸۸	۵۹۰	۱۲۰۱۷	۱۲۳۵۸	۸۶۲۶	۸۹۷۸	۲۲۲۳۱	۲۲۹۲۶	۴۵۱۵۷	۱۰ ساله
۴۴۴	۴۵۱	۱۱۰۱۲	۱۱۲۲۱	۸۱۷۲	۸۴۹۰	۱۹۶۲۹	۲۰۲۶۲	۳۹۸۹۱	" ۱۱
۵۲۰	۵۲۸	۱۱۷۸۶	۱۲۲۹۳	۷۸۹۲	۸۵۹۹	۲۰۲۴۸	۲۱۴۲۰	۴۱۶۷۸	" ۱۲
۴۶۲	۳۹۸	۱۰۳۵۲	۱۰۵۷۶	۷۴۵۷	۷۹۱۸	۱۸۲۷۳	۱۸۸۹۲	۳۷۱۶۵	" ۱۳
۲۷۹	۲۰۸	۱۰۲۰۰	۱۰۱۰۷	۷۲۰۱	۷۶۲۸	۱۷۸۸۰	۱۸۱۶۳	۳۶۰۲۳	" ۱۴
۲۰۹۶	۱۸۸۶	۴۴۰۶۲	۴۲۲۸۲	۲۲۲۲۲	۲۶۶۰۲	۸۰۲۹۱	۸۱۹۷۴	۱۶۲۲۶۵	۱۵-۱۹ ساله
۵۰۸	۲۸۶	۱۰۶۱۲	۱۰۴۱۸	۷۰۷۲	۷۸۷۹	۱۸۱۹۴	۱۸۷۸۳	۳۶۹۷۷	" ۱۵
۴۲۱	۴۱۲	۹۳۱۸	۹۵۱۸	۷۰۵۷	۷۵۸۲	۱۶۷۹۶	۱۷۵۱۴	۳۴۳۱۰	" ۱۶
۴۱۸	۳۳۹	۸۶۱۴	۸۶۹۰	۷۰۲۸	۷۵۴۴	۱۶۰۸۰	۱۶۵۷۳	۳۲۶۵۳	" ۱۷
۴۲۱	۳۵۸	۸۷۱۴	۸۱۹۳	۷۰۲۰	۷۲۲۱	۱۶۱۶۵	۱۵۷۸۲	۳۱۹۲۷	" ۱۸
۳۲۸	۲۹۱	۶۸۰۲	۶۶۶۵	۶۱۲۵	۶۳۶۶	۱۳۲۵۶	۱۳۳۲۲	۲۶۵۸۷	" ۱۹
۱۲۶۸	۱۲۰۷	۲۲۹۲۲	۲۱۰۲۱	۲۰۶۱۵	۲۹۵۲۵	۶۵۰۱۶	۶۱۸۶۳	۱۲۶۸۷۹	۲۰-۲۴ ساله
۵۰۶	۲۰۶	۹۶۸۸	۸۳۶۲	۶۹۸۶	۶۷۲۱	۱۷۱۸۰	۱۵۴۹۹	۳۲۶۷۹	" ۲۰
۲۲۵	۲۳۶	۵۷۲۵	۵۶۸۸	۵۷۱۶	۵۶۰۲	۱۱۶۷۶	۱۱۵۲۸	۲۳۲۰۴	" ۲۱
۲۶۶	۲۷۴	۶۲۲۸	۶۱۷۶	۶۱۱۱	۵۸۲۳	۱۲۶۱۵	۱۲۲۹۳	۲۴۹۰۸	" ۲۲
۲۱۲	۱۸۸	۵۳۹۲	۵۳۹۲	۵۸۹۷	۵۶۹۷	۱۱۵۰۲	۱۱۲۷۷	۲۲۷۸۱	" ۲۳
۲۵۸	۲۰۳	۵۸۷۸	۵۴۰۲	۵۹۰۵	۵۶۶۰	۱۲۰۴۱	۱۱۲۶۶	۲۳۲۰۷	" ۲۴
۱۲۵۲	۱۱۴۷	۲۷۹۲۳	۲۶۹۲۷	۲۷۷۱۲	۲۸۲۵۲	۵۶۹۸۸	۵۶۳۲۸	۱۱۳۳۱۶	۲۵-۲۹ ساله
۴۴۱	۳۲۷	۸۳۱۶	۷۰۲۴	۶۵۳۶	۶۳۸۰	۱۵۲۹۴	۱۳۶۳۱	۲۸۹۲۴	" ۲۵
۲۲۲	۱۸۷	۲۹۶۵	۲۷۲۷	۵۲۲۴	۵۳۲۷	۱۰۶۱۱	۱۰۲۷۱	۲۰۸۸۲	" ۲۶
۲۱۰	۲۲۰	۵۱۷۲	۵۴۹۱	۵۶۸۵	۵۷۹۰	۱۱۰۶۷	۱۱۵۰۱	۲۲۵۶۸	" ۲۷
۲۴۱	۱۹۳	۴۹۲۹	۵۰۰۹	۵۲۳۰	۵۵۷۸	۱۰۴۰۰	۱۰۷۸۰	۲۱۱۸۰	" ۲۸
۲۳۹	۲۲۰	۲۵۴۱	۲۶۶۶	۲۸۲۷	۵۲۶۹	۹۶۱۷	۱۰۱۵۵	۱۹۷۷۲	" ۲۹
۱۱۴۲	۸۹۴	۲۲۳۹۴	۲۱۷۱۰	۲۱۵۸۸	۲۳۵۲۵	۲۵۱۲۶	۲۶۱۴۹	۹۱۲۷۵	۳۰-۳۴ ساله
۴۲۶	۳۳۲	۷۳۲۴	۶۸۰۸	۵۶۱۴	۵۹۹۶	۱۳۳۸۲	۱۲۱۲۶	۲۶۵۲۰	" ۳۰
۱۸۰	۱۲۰	۳۹۲۰	۳۸۵۲	۴۱۸۱	۴۵۲۸	۸۲۸۱	۸۵۲۲	۱۶۸۰۳	" ۳۱
۱۹۳	۱۴۵	۳۹۱۸	۳۹۱۲	۴۱۲۹	۴۶۱۲	۸۲۵۰	۸۶۶۹	۱۶۹۱۹	" ۳۲
۱۵۶	۱۴۵	۳۵۲۱	۳۶۱۲	۳۸۲۷	۴۱۸۵	۷۵۰۲	۷۹۲۳	۱۵۴۲۷	" ۳۳
۱۸۹	۱۵۲	۳۶۹۱	۳۵۲۳	۳۸۲۷	۴۲۰۲	۷۷۰۷	۷۸۷۹	۱۵۵۸۶	" ۳۴

دنیالہ جدول ۱۸ جمعیت بر حسب سن و جنس

اہر ساکن		ساکن در نقاط روستا		ساکن در نقاط شهری		جمع			سن
ن	مرد	ن	مرد	ن	مرد	ن	مرد	مرد و زن	
۹۲۱	۷۰۲	۱۶۸۰۵	۱۲۹۶۰	۱۲۸۵۷	۱۵۸۸۷	۲۲۵۸۲	۲۱۵۲۹	۶۴۱۲۲	۲۵۰۲۹ سالہ
۲۶۷	۲۸۰	۵۲۸۲	۵۰۷۰	۲۰۹۵	۲۲۲۵	۹۹۴۵	۹۷۷۵	۱۹۷۲۰	" ۲۵
۱۴۱	۱۱۵	۲۹۱۲	۲۵۰۶	۲۸۷۲	۲۱۲۸	۵۹۲۷	۵۷۵۹	۱۱۶۸۶	" ۲۶
۱۲۷	۱۰۱	۲۰۶۵	۲۶۷۵	۲۸۷۲	۲۰۸۷	۶۰۷۶	۵۸۶۲	۱۱۹۳۹	" ۲۷
۱۲۹	۹۲	۲۵۷۲	۲۲۵۰	۲۶۱۲	۲۶۹۳	۵۲۱۶	۵۰۲۷	۱۰۲۵۲	" ۲۸
۱۲۷	۱۱۲	۲۷۷۲	۲۲۵۹	۲۴۰۰	۲۵۴۲	۵۲۱۹	۵۱۱۵	۱۰۲۲۴	" ۲۹
۶۷۷	۶۶۵	۱۲۴۹۵	۱۲۲۱۱	۱۰۲۱۷	۱۱۲۴۹	۲۲۵۸۹	۲۲۲۲۵	۲۸۸۱۴	۴۰-۲۴ سالہ
۲۲۲	۲۱۲	۵۲۰۲	۲۷۱۵	۲۱۲۸	۲۲۱۹	۸۷۸۲	۸۲۴۶	۱۷۱۲۸	" ۳۰
۷۱	۷۲	۲۱۷۶	۱۹۹۴	۲۱۲۲	۲۲۸۰	۲۲۷۰	۲۲۴۸	۸۸۱۸	" ۳۱
۱۰۶	۷۸	۲۰۸۶	۱۸۵۲	۱۸۷۰	۲۰۶۶	۲۰۶۲	۲۹۹۶	۸۰۵۸	" ۳۲
۶۳	۶۰	۱۷۲۰	۱۶۲۱	۱۵۱۲	۱۶۸۲	۲۲۱۵	۲۲۶۲	۶۶۷۸	" ۳۳
۱۰۵	۱۲۱	۲۱۹۱	۲۰۲۹	۱۷۶۲	۱۹۰۲	۲۰۶۰	۲۰۷۲	۸۱۲۲	" ۳۴
۲۲۶	۲۶۵	۱۳۱۶۲	۱۲۲۱۲	۹۳۹۹	۱۰۵۰۲	۲۲۲۸۹	۲۲۲۸۱	۲۷۷۷۰	۴۵-۲۹ سالہ
۲۸۸	۲۶۵	۲۴۵۷	۲۱۰۲	۲۲۲۲	۲۶۷۵	۷۱۸۷	۷۰۴۲	۱۴۲۲۱	" ۲۵
۹۶	۱۰۲	۱۸۲۵	۱۸۸۵	۱۵۸۵	۱۹۱۰	۲۵۲۶	۲۸۹۸	۷۴۲۴	" ۲۶
۱۰۱	۱۱۸	۱۹۲۳	۲۰۶۷	۱۷۰۲	۱۸۴۲	۲۷۲۸	۲۰۲۸	۷۷۵۶	" ۲۷
۸۵	۱۰۵	۲۰۹۷	۲۲۳۵	۱۶۱۸	۱۹۰۱	۲۸۰۰	۲۲۲۱	۸۰۲۱	" ۲۸
۱۵۶	۱۷۲	۲۸۴۲	۲۹۲۲	۲۰۵۰	۲۱۷۲	۵۰۲۸	۵۲۷۰	۱۰۲۱۸	" ۲۹
۲۲۶	۸۱۲	۱۳۶۹۱	۱۵۶۰۷	۲۷۹۵	۱۰۲۳۹	۲۲۲۲۲	۲۶۹۵۹	۵۱۱۸۱	۵۴-سالہ
۲۸۲	۲۲۲	۵۶۴۳	۵۵۰۱	۲۰۷۵	۲۹۵۰	۹۱۰۱	۸۷۸۲	۱۷۸۸۴	" ۵۰
۹۱	۱۲۵	۱۸۵۰	۲۵۱۸	۱۷۰۷	۱۸۷۲	۲۶۲۸	۲۵۱۶	۸۱۶۲	" ۵۱
۸۲	۱۱۹	۲۰۲۱	۲۶۰۶	۱۶۶۶	۲۰۰۸	۲۷۹۰	۲۷۲۲	۸۵۲۲	" ۵۲
۸۶	۱۱۲	۱۹۵۲	۲۴۰۰	۱۵۹۵	۱۸۵۱	۲۶۳۵	۲۲۶۲	۷۹۹۹	" ۵۳
۹۳	۱۲۴	۲۲۰۲	۲۵۸۲	۱۷۵۲	۱۸۵۷	۲۰۲۸	۲۵۶۲	۸۶۱۱	" ۵۴
۵۵۸	۲۶۶	۱۰۸۶۲	۱۳۱۶۸	۸۰۴۲	۸۷۹۷	۱۹۴۶۲	۲۲۷۱۱	۲۲۱۷۲	۵۵-سالہ
۱۸۹	۲۲۱	۳۴۰۱	۲۲۸۲	۲۲۰۱	۲۱۹۷	۵۷۹۱	۵۹۰۰	۱۱۶۹۱	" ۵۵
۷۹	۱۰۹	۱۷۷۰	۲۱۹۷	۱۲۱۵	۱۲۹۹	۲۱۶۲	۲۸۰۵	۶۹۶۹	" ۵۶
۷۲	۱۱۳	۱۶۸۲	۲۲۶۵	۱۲۸۲	۱۵۲۹	۲۱۲۸	۲۹۱۷	۷۰۵۵	" ۵۷
۹۱	۱۲۰	۱۷۶۸	۲۲۱۲	۱۲۳۰	۱۷۴۶	۲۲۸۹	۲۲۷۸	۷۵۶۷	" ۵۸
۱۲۷	۱۸۲	۲۲۳۹	۲۸۱۲	۱۷۱۲	۱۸۱۶	۲۰۸۰	۲۸۱۱	۸۸۹۱	" ۵۹

فهرست بر حسب سن و جنس ۱۸ جنرال

فهرست		ساکن در نقاط روستایی		ساکن در نقاط شهری		جمع			سن
رد	صرد	رد	صرد	رد	صرد	رد	صرد	مردود	
۶۲۶	۸۵۸	۱۱۷-۵	۱۴۵-۵	۷۲۷۷	۸۲۲۹	۱۶۷۸	۲۲۷-۲	۲۳۳۸۰	۶۴-ساله
۲۰۲	۳۸۵	۵۰۰-۷	۵۶۳۶	۳۸۳۳	۲۷۹۶	۸۱۳۲	۸۸۱۷	۱۶۹۲۹	۶۰-ساله
۸۹	۱۱۶	۱۷۰-۲	۲۲۲۹	۱۳۸۵	۱۶۱۲	۳۰۷۷	۲۱۵۷	۷۲۳۲	" ۶۱
۹۳	۱۳۲	۱۸۲۳	۲۴۰-۱	۱۲۲۹	۱۵۷۱	۳۱۴۵	۲۱۰-۶	۷۲۵۱	" ۶۲
۸۲	۱۰۹	۱۴۸۳	۱۹۷۳	۹۷۰	۱۱۵۱	۲۵۳۵	۲۲۲۳	۵۷۶۸	" ۶۳
۷۰	۱۱۴	۱۶۸۹	۲۰۶۶	۱۰۳۰	۱۲۰۹	۲۷۸۹	۲۳۸۹	۶۱۷۸	" ۶۴
۳۸۱	۳۹۷	۵۳۸۶	۶۹۲۱	۳۷۹۱	۲۹۹۹	۹۴۵۸	۱۱۳۱۷	۲۰۷۷۵	۵۶-ساله
۱۵۵	۲۱۸	۲۶۶۲	۳۱۹۵	۱۵۲۴	۱۶۰۶	۲۳۶۱	۵۰-۱۹	۹۳۸۰	" ۶۵
۲۳	۲۲	۶۷۰	۱۰-۱۸	۵۲۴	۷۱۰	۱۲۲۷	۱۷۷۰	۳۰-۱۷	" ۶۶
۲۶	۵۷	۶۵۳	۹۷۳	۵۵۹	۶۱۸	۱۲۳۸	۱۶۲۸	۲۸۸۶	" ۶۷
۲۶	۳۱	۵۵۶	۷۳۲	۲۲۲	۵۱۱	۱۰۲۲	۱۲۷۲	۲۲۹۸	" ۶۸
۲۱	۳۹	۸۴۵	۱۰۰۳	۷۰۲	۵۵۲	۱۵۸۸	۱۶۰۶	۳۱۹۲	" ۶۹
۲۰-۱	۲۳۰	۲۷-۲	۲۰۶۲	۲۶۸۸	۲۱۲۸	۶۵۹۲	۶۲۲۰	۱۲۰۲۲	۷۰-۷۲-ساله
۱۲۸	۱۴۶	۲۰-۹۹	۲۲-۲	۱۳۶۱	۱۰۰-۵	۲۵۸۸	۲۳۵۲	۶۹۲۲	" ۷۰
۲۰	۲۲	۳۸۹	۳۹۶	۳۲۵	۲۹۲	۷۳۲	۸۱۲	۱۵۴۶	" ۷۱
۲۲	۲۴	۲۱۵	۳۹۱	۳۲۸	۳۱۲	۷۸۵	۸۲۷	۱۶۱۲	" ۷۲
۱۶	۱۶	۳۰۲	۳۶۳	۲۷۵	۳۵۰	۵۹۲	۶۲۹	۱۲۲۲	" ۷۳
۱۵	۲۲	۳۹۸	۵۰-۹	۳۷۹	۳۸۷	۸۹۲	۸۱۸	۱۷۱۰	" ۷۴
۸۶	۹۷	۱۶۶۶	۲۱۰-۲	۱۲۷۲	۱۱۳۰	۳۲۲۲	۳۳۲۱	۶۵۵۵	۷۵-۷۹-ساله
۳۹	۳۷	۷۲۲	۷۹۲	۵۲۹	۳۸۲	۱۳۲۱	۱۲۱۱	۲۵۳۲	" ۷۵
۱۰	۱۴	۳۲۲	۲۹۹	۱۹۹	۱۵۹	۲۲۲	۳۷۲	۹۱۵	" ۷۶
۸	۱۳	۱۹۰	۲۷۱	۱۵۰	۱۲۷	۳۲۸	۲۳۱	۷۷۹	" ۷۷
۸	۱۰	۱۶۷	۳۰-۶	۲۰۹	۱۶۲	۳۸۲	۲۷۸	۸۶۲	" ۷۸
۲۱	۲۳	۳۳۲	۲۲۶	۳۷۵	۳۸۰	۷۳۸	۷۲۹	۱۲۶۷	" ۷۹
۷۵	۸۷	۱۷۲۲	۱۹۳۲	۱۳۱۲	۱۰۷۷	۳۱۲۹	۳۰۹۷	۶۳۳۶	۸۰-۸۴-ساله
۴۵	۵۸	۹۰-۲	۱۰-۷۳	۶۲۷	۵۵۳	۱۵۷۲	۱۶۸۲	۳۳۵۸	" ۸۰
۵	۱۵	۲۱۸	۳۲۷	۱۲۸	۱۸۸	۳۷۱	۵۲۰	۹۰-۱	" ۸۱
۹	۶	۲۱۶	۲۲۷	۱۷۲	۹۱	۳۹۹	۲۲۴	۶۲۳	" ۸۲
۷	۳	۱۶۳	۱۵۷	۱۵۲	۱۱۶	۳۲۲	۲۷۶	۵۹۸	" ۸۳
۹	۵	۲۲۳	۲۲۹	۲۱۱	۱۲۹	۲۶۲	۲۶۳	۸۲۶	" ۸۴
۳۵	۵۲	۷۲۵	۸۹۲	۵۷۱	۳۵۹	۱۳۳۱	۱۲۰-۵	۲۷۳۶	۸۵-۸۹-ساله
۱۸	۱۷	۳۶۶	۳۷۷	۲۷۲	۱۷۹	۶۵۷	۵۷۲	۱۲۲۰	" ۸۵
۷	۱۰	۱۲۲	۱۶۰	۷۷	۸۶	۲۰۶	۳۵۶	۴۶۲	" ۸۶
۳	۱۰	۷۰	۱۰-۲	۶۰	۵۲	۱۳۳	۱۶۶	۲۹۹	" ۸۷
۱	۶	۳۹	۱۰-۹	۵۹	۵۱	۱۰۹	۱۶۶	۲۷۵	" ۸۸
۶	۹	۱۱۸	۱۲۶	۱۰۲	۸۹	۲۳۶	۲۲۲	۲۷۰	" ۸۹
۳۰	۳۴	۲۷۶	۶۱۲	۳۲۲	۳۷۱	۸۳۸	۹۱۷	۱۷۲۵	۹۰-۹۲-ساله
۲۰	۲۱	۲۹۰	۳۶۵	۱۷۲	۱۵۱	۴۸۳	۵۲۷	۱۰۲۰	" ۹۰
۲	۵	۲۸	۸۸	۲۶	۲۳	۹۶	۱۲۶	۲۲۲	" ۹۱
۱	۲	۳۶	۵۷	۲۲	۲۵	۷۰	۸۶	۱۵۶	" ۹۲
۲	۰	۲۸	۲۸	۲۸	۲۵	۶۰	۷۲	۱۳۳	" ۹۳
۳	۲	۷۲	۵۴	۲۲	۳۷	۱۱۹	۹۵	۲۱۴	" ۹۴
۱۲	۱۹	۲۲۳	۲۹۰	۱۲۳	۱۵۳	۳۹۸	۴۶۲	۸۶۰	۹۵-۹۹-ساله
۶	۷	۸۶	۱۱۵	۲۱	۲۰	۱۳۳	۱۶۲	۲۹۵	" ۹۵
۱	۱	۲۱	۲۶	۱۱	۲۲	۳۳	۲۹	۸۲	" ۹۶
۱	۱	۱۸	۳۵	۱۰	۱۶	۲۹	۲۲	۷۱	" ۹۷
۰	۰	۳۲	۳۴	۲۴	۲۶	۵۶	۶۰	۱۱۶	" ۹۸
۲	۱۰	۸۶	۹۰	۵۷	۲۹	۱۲۷	۱۴۹	۲۹۶	" ۹۹
۸	۸	۱۲۵	۱۵۲	۱۲۲	۱۱۳	۳۵۶	۲۷۵	۵۳۱	۱۰۰-ساله
۳۲	۳۹	۲۹۶	۳۸۰	۲۰۰	۲۷۶	۵۳۰	۶۹۵	۱۲۳۵	بیشتر
۲۱/۷۳	۲۲/۷۲	۲۰/۸۲	۲۱/۳۷	۲۱/۱۸	۱۲/۱۹	۲۰/۹۹	۲۱/۳۸	۲۱/۱۹	نامشخص
۱۶/۰۰	۱۵/۶۵	۱۵/۲۲	۱۵/۱۶	۱۶/۹۵	۱۶/۸۵	۱۵/۹۲	۱۵/۸۷	۱۵/۸۹	میانگین سنی
									" میانه

ماخذ نتایج تفصیلی سرشماری عمومی نفوس و مسکن سال ۱۳۶۵

جدول ۱۹ جمعیت نقاط شهری استان بر حسب گروههای عمده سنی بتفکیک جنس

سال: ۱۳۴۵

نسبت جنسی	زن	مرد	مرد وزن		گروههای عمده سنی
			درصد	تعداد	
۱۰۵	۳۴۱۶۸۷	۳۵۷۰۶۸	۱۰۰	۶۹۸۷۵۵	استان کرمان
۱۰۵	۱۳۶۶۳	۱۳۲۲۸	۳/۷۰۸	۲۵۹۱۱	اطفال کمتر از یکساله
۱۰۴	۶۵۳۶۱	۶۸۱۳۷	۱۹/۱۰۵	۱۳۳۴۹۸	نوباوگان ۱-۵ ساله
۱۰۴	۲۸۲۲۲	۵۰۰۵۱	۱۲/۰۶۲	۹۸۲۷۵	کودکان ۶-۱۰ ساله
۱۰۶	۳۰۷۲۳	۳۳۶۵۵	۹/۰۷	۶۳۳۷۸	نوجوانان ۱۱-۱۴ ساله
۱۰۲	۶۲۹۲۷	۶۶۱۳۹	۱۸/۷۴۵	۱۳۱۰۸۶	حوانان ۱۵-۲۴ ساله
۱۰۷	۱۰۹۱۲۷	۱۱۷۲۱۲	۳۲/۲۶۶	۲۲۶۳۵۹	میانسالان ۲۵-۶۴ ساله
۹۰	۱۰۲۲۲	۹۳۵۰	۲/۸۲۹	۱۹۷۷۲	بزرگسالان ۶۵ ساله و بیشتر
۱۳۸	۲۰۰	۲۷۶	۰/۰۶۸	۴۷۶	نامشخص

ماخذ : نتایج تفصیلی سرشماری عمومی نفوس و مسکن

جدول ۲۰ جمعیت نقاط شهری استان بر حسب گروههای عمده سنی و جنس بتفکیک محل تولد

سال: ۱۳۴۵

اظہار نشده	متولدین در جای دیگر			متولدین در شهر محل اقامت	جنس و گروههای عمده سنی
	خارج از کشور	آبادی	شهر		
۳۳۸۸	۷۳۰۹	۸۲۹۰۳	۵۹۵۶۶	۵۳۲۴۸۹	مرد وزن
۲۱۳۶	۱۳۱۲	۶۶۵۸	۸۹۲۳	۲۲۱۰۲۹	۰-۹ ساله
۸۸۲	۱۶۶۷	۱۶۵۰۳	۱۱۷۲۷	۱۲۱۱۱۷	۱۰-۱۹ ساله
۲۸۰	۲۳۶۶	۲۱۵۴۰	۱۵۷۷۶	۷۵۹۵۲	۲۰-۲۹ ساله
۲۴۲	۱۰۳۲	۱۶۹۷۲	۱۱۰۳۶	۲۶۵۹۱	" ۳۰-۳۹
۱۵۲	۲۳۶	۹۰۷۲	۵۲۹۰	۲۶۷۱۵	" ۴۰-۴۹
۱۵۸	۲۳۵	۷۲۳۶	۲۶۵۰	۲۵۶۹۲	" ۵۰-۵۹
۲۱۷	۲۲۱	۶۶۹۶	۲۰۸۲	۲۵۲۳۰	۶۰ ساله و بیشتر
۱۷	۳۶	۲۲	۴۰	۳۵۹	نامشخص

دنباله جدول ۲۰ جمعیت نقاط شهری استان برجست گروههای عمده سنی و جنس بتفکیک محل تولد سال: ۱۳۶۵

اظهار نشده	متولد در جای دیگر			متولد در شهر محل اقامت	جنس و گروههای عمده سنی
	خارج از کشور	آبادی	شهر		
۲۲۳۸	۵۰۳۲	۲۴۱۱۳	۳۰۵۳۹	۲۷۵۱۲۶	مرد
۱۱۳۹	۶۷۱	۳۳۱۳	۴۶۲۶	۱۱۲۵۸۹	۹-ساله
۴۵۲	۱۱۵۲	۸۶۷۷	۵۹۷۵	۶۱۹۸۱	۱۰-۱۹ ساله
۲۶۰	۱۸۵۶	۱۰۳۲۵	۷۲۶۲	۲۸۰۸۶	" ۲۰-۲۹
۱۲۳	۷۶۷	۹۰۲۳	۵۸۷۹	۲۳۶۲۰	" ۳۰-۳۹
۶۷	۲۹۳	۵۰۵۲	۳۰۶۷	۱۳۳۷۰	" ۴۰-۴۹
۷۱	۱۴۱	۲۱۶۳	۲۰۹۲	۱۲۸۶۷	" ۵۰-۵۹
۱۱۳	۱۳۴	۳۴۲۳	۱۵۹۲	۱۲۴۰۵	۶۰ ساله و بیشتر
۱۳	۱۸	۱۵	۲۲	۲۰۸	نامشخص
۲۰۵۰	۲۲۷۷	۴۰۷۹۰	۲۹۰۲۷	۲۶۷۵۲۳	زن
۹۹۷	۶۴۳	۳۲۲۵	۴۲۹۷	۱۰۸۲۲۰	۹-ساله
۴۳۲	۵۱۵	۷۸۲۶	۵۷۷۲	۵۹۱۳۶	۱۰-۱۹ ساله
۲۲۰	۵۱۰	۱۱۲۱۵	۸۵۱۲	۳۷۸۶۸	" ۲۰-۲۹
۱۲۱	۲۶۷	۷۹۲۹	۵۱۵۷	۲۲۹۵۱	" ۳۰-۳۹
۸۵	۱۲۳	۴۰۲۰	۲۲۲۳	۱۳۳۲۵	" ۴۰-۴۹
۸۷	۹۴	۳۲۷۳	۱۵۵۶	۱۲۸۲۷	" ۵۰-۵۹
۱۰۴	۸۷	۳۲۵۳	۱۴۹۰	۱۳۸۲۵۰	۶۰ ساله و بیشتر
۴	۱۸	۹	۱۸	۱۵۱	نامشخص

ماخذ: نتایج تفصیلی سرشماری عمومی نفوس و مسکن

۱۳۶۵

جدول ۲۱ - تعداد خانوار و جمعیت و نرخ رشد استان بر حسب مناطق شهری و روستایی در سرشماری سالهای ۱۳۴۵ و ۱۳۵۵

نرخ رشد ۵۵-۴۵	۱۳۵۵			۱۳۴۵			مناطق
	جمعیت		تعداد خانوار	جمعیت		تعداد خانوار	
	درصد	تعداد		درصد	تعداد		
۳/۲	۱۰۰	۱۰۹۱۱۲۸	۲۳۲۲۶۶	۱۰۰	۷۷۲۷۰۳	۱۶۶۹۱۵	کل استان
۵/۷	۲۲	۲۵۰۸۰۶	۷۲۲۹۲	۲۶	۱۹۷۶۵۲	۴۰۰۹۴	شهری
۲/۵	۶۸	۷۴۰۳۲۲	۱۶۰۴۷۴	۷۴	۵۷۵۰۵۱	۱۲۴۸۲۱	روستایی

دنباله جدول ۲۲ - تعداد خانوار و جمعیت و نرخ رشد استان بر حسب مناطق شهری و روستایی در سرشماری سالهای ۱۳۴۵ : ۱۳۵۵ : ۱۳۶۵

نرخ رشد ۵۵-۴۵	۱۳۶۵			مناطق
	جمعیت		تعداد خانوار	
	درصد	تعداد		
۴/۱	۱۰۰	۱۶۲۲۹۵۸	۳۱۶۳۰۳	کل استان
۶/۹	۲۳	۶۹۸۷۵۵	۱۳۸۶۰۹	شهری
۲/۵	۵۷	۹۲۴۲۰۳	۱۷۷۶۹۴	روستایی

توضیح: ۱- در جمعیت سال ۴۵ فقط جمعیت متحرک منظور شده و جمعیت عشایری در آن ملحوظ نیست.
 ۲- " " " ۶۵ جمعیت غیر ساکن جزو جمعیت روستایی منظور شده است.
 ماخذ - نتایج تفصیلی سرشماری نفوس و مسکن سالهای مختلف

جدول ۲۲ - تعداد خانوار، جمعیت، مساحت و تراکم نسبی جمعیت در شهرستانهای استان کرمان سال: ۱۳۶۵

تراکم نسبی	مساحت	جمعیت	تعداد خانوار	شهرستان
۹	۱۸۶۴۲۲	۱۶۲۹۰۳۱	۳۱۶۹۹۲	کل استان
۹	۱۲۵۱۸	۱۱۸۹۷۶	۲۳۲۱۹	بافت
۸	۱۹۴۸۰	۱۶۸۹۳۲	۳۰۷۳۹	بسم
۱۰	۶۰۶۹	۵۹۳۵۲	۱۰۶۷۹	بردسیر
۱۰	۱۷۲۱۸	۱۷۲۰۴۱	۳۲۶۴۲	چیرفت
۱۶	۱۱۲۵۴	۱۸۰۱۵۳	۳۵۴۳۶	رفسنجان
۱۱	۱۱۵۲۱	۱۳۰۲۰۲	۲۴۲۶۰	زرنجد
۹	۱۷۷۹۱	۱۶۰۱۴۹	۳۰۸۰۷	سیرجان
۶	۹۷۶۱	۵۸۷۰۲	۱۱۹۳۲	شهربابک
۸	۲۸۷۹۷	۴۰۷۷۲۳	۸۳۱۵۴	کرمان
۶	۳۲۰۱۳	۱۸۰۷۷۸	۳۴۰۲۲	کهنوج

ماخذ - نتایج مقدماتی سرشماری نفوس و مسکن

جدول ۲۲ - تعداد خانوار، جمعیت، مساحت و تراکم نسبی جمعیت در شهرهای استان کرمان

سال: ۱۳۶۵

تراکم نسبی	مساحت	جمعیت	تعداد خانوار	شهر
۹۳۹	۸/۷۶	۷۵۸۲	۱۴۸۸	شهر انار
۱۷۲۰	۱۰/۸۲	۱۸۶۲۸	۳۴۴۹	" بافت
۷۲۶	۲۶	۱۸۸۹۱	۳۶۹۲	" بوردسیر
۴۹۱	۲۲/۵۹	۱۱۱۰۰	۱۹۰۷	" بروات
۲۵۰۲	۳۰/۲۳	۵۰۶۲۴	۹۵۷۵	" بم
۲۵۷	۸/۲۶	۳۷۷۸	۸۸۲	" جویبار
۳۷۲۶	۱۹/۳۹	۳۵۱۷۹	۶۴۴۱	" جیرفت
۹۵۴	۳/۹	۳۷۲۲	۷۳۱	" چترود
۱۱۲۷	۶/۰۲	۶۹۲۸	۱۴۲۱	" رابره
۸۲۶	۱۹/۶۱	۱۶۲۱۱	۳۲۲۸	" راور
۸۱۳۴	۱۱/۰۶	۸۶۵۵	۱۴۰۷	" راین
۱۱۶۱۸	۵۸/۲۸	۶۷۹۲۴	۱۳۷۲۵	" رفسنجان ...
۱۰۹۴	۲۵/۱۲	۲۷۴۸۴	۵۱۳۸	" زرنند
۳۹۱۰	۳۱/۲۰	۹۰۷۸۴	۱۷۲۹۰	" سرجان
۵۲۵	۹/۴۴	۴۹۵۴	۸۳۷	" شهداد
۱۱۶۷	۱۸/۶۳	۲۱۷۴۰	۲۲۳۶	" شهر بابک ..
۱۷۷۳	۵/۶۸	۱۰۰۷۴	۱۸۰۲	" عنبرآباد ..
۳۴۲۸	۷۴/۲۲	۳۵۴۷۸۶	۵۲۸۸۰	" کرمان
۷۰۷	۱۳/۷۵	۹۷۱۹	۱۷۹۹	" کهنوج
۴۹۴	۱۴/۵۱	۷۱۷۶	۱۵۰۴	" کوهبنان ..
۷۴۶	۱۸/۲۴	۱۳۶۷۷	۲۶۰۶	" کلیاف
۶۸۳	۱۸/۷۲	۱۲۸۰۵	۲۵۵۵	" ماهان

ماخذ - نتایج مقدماتی سرشماری نفوس و مسکن سال: ۱۳۶۵

سال: ۱۳۶۵

جدول ۲۵ - خصوصیات عمده جمعیتی استان کرمان

مناطق	کسل جمعیت	تعداد خانوار	بهد	عناصه و بالاتسر				درمد اشتغال	تعداد کارگاه	تعداد خانوارها دسته جمعی
				تعداد جمعیت	تعداد باسوادان	درمد باسواد	تعداد شاغلان			
استان کرمان	۱۶۳۹۰۲۱	۲۱۶۹۹۲	۵/۱۷	۲۲۶۴۵۲	۷۲۱۷۲۷	۵۸/۸۲	۱۵۲۳۹۲	۲۱/۵۰	۶۱۱۳۹	۱۱۱
ساکن در نقاط شهری	۷۰۲۴۴۲	۱۳۸۸۱۶	۵/۰۶	۵۳۲۲۳۷	۳۸۵۳۴۹	۷۲/۳۶	۱۵۲۸۲۶	۲۱/۷۵	۲۵۳۴۱	۷۰
" " روستایی	۸۹۶۲۷۵	۱۶۹۶۹۲	۵/۲۸	۶۶۲۰۵۲	۳۳۷۱۶۶	۴۹/۴۱	۱۸۸۷۱۴	۲۱/۰۵	۲۵۷۹۸	۴۱
غیر ساکن	۲۰۳۱۴	۸۲۸۲	۲/۷۵	۲۲۰۶۲	۹۳۱۲	۲۹/۰۴	۱۰۸۵۲	۲۶/۹۱	.	.

ماخذ - نتایج مقدماتی سرشماری نفوس و مسکن سال: ۱۳۶۵

سال: ۱۳۶۵

جدول ۲۶ - خصوصیات عمده جمعیتی شهرستان بافت

مناطق	کسل جمعیت	تعداد خانوار	بهد	عناصه و بالاتسر				درمد اشتغال	تعداد کارگاه	تعداد خانوارها دسته جمعی
				تعداد جمعیت	تعداد باسوادان	درمد باسواد	تعداد شاغلان			
شهرستان بافت	۱۱۸۹۷۶	۲۳۳۱۹	۵/۱۰	۸۸۰۹۵	۲۷۶۵۸	۵۲/۰۹	۲۳۳۳۰	۱۹/۶۹	۲۶۷۱	۵
ساکن در نقاط شهری	۲۵۵۷۶	۲۸۷۰	۵/۲۵	۱۸۷۳۸	۱۳۰۸۲	۶۹/۸۲	۲۷۸۱	۱۸/۶۹	۱۷۲۱	۴
" " روستایی	۷۹۲۳۷	۱۵۴۹۱	۵/۱۱	۵۸۵۴۷	۳۰۸۹۷	۵۲/۷۷	۱۵۳۴۵	۱۹/۲۶	۱۹۳۰	۱
غیر ساکن	۱۴۱۶۲	۲۹۵۸	۲/۷۸	۱۰۸۱۰	۳۶۷۷	۲۲/۰۱	۳۳۰۲	۲۲/۲۲	.	.
بخش رابزر	۲۳۱۲۵	۲۸۷۸	۲/۷۲	۱۷۸۰۰	۹۹۲۵	۵۵/۷۵	۲۶۱۰	۱۹/۹۳	۸۲۳	۱
ساکن در نقاط شهری	۶۹۲۸	۱۴۲۱	۲/۸۷	۵۲۰۶	۳۵۸۵	۶۶/۳۱	۱۳۲۶	۱۹/۲۲	۴۲۷	.
شهر رابزر	۶۹۲۸	۱۴۲۱	۲/۸۷	۵۲۰۶	۳۵۸۵	۶۶/۳۱	۱۳۲۶	۱۹/۲۲	۴۲۷	.
ساکن در نقاط روستایی	۱۶۱۹۷	۲۴۵۷	۲/۶۸	۱۲۳۹۲	۶۳۲۰	۵۱/۱۵	۲۲۶۲	۲۰/۱۵	۳۹۶	۱
دهستان جواران	۲۷۰۰	۵۴۲	۲/۹۸	۲۰۴۷	۱۱۵۱	۵۶/۲۲	۵۲۱	۱۹/۲۹	۵۹	۱
" رابزر	۵۸۳۰	۱۲۹۲	۲/۵۱	۲۵۲۰	۲۳۲۱	۵۱/۱۲	۱۱۲۷	۱۹/۲۳	۸۰	.
" سیه بنوشیه	۵۰۵۲	۱۰۶۵	۲/۷۲	۳۸۱۳	۲۰۳۲	۵۳/۳۴	۱۰۲۴	۲۰/۲۶	۲۱۳	.
" سرمشک	۲۶۱۲	۵۵۸	۲/۶۸	۱۹۹۴	۸۳۴	۴۱/۸۲	۵۹۲	۲۲/۶۲	۴۲	.
بخش مرکزی	۸۱۶۸۸	۱۵۴۸۳	۵/۲۷	۵۹۲۸۵	۳۲۰۵۶	۵۷/۲۵	۱۵۵۱۶	۱۸/۹۹	۲۸۲۸	۴
ساکن در نقاط شهری	۱۸۶۴۸	۲۴۴۹	۵/۴۰	۱۳۳۲۲	۹۴۹۹	۷۱/۲۲	۳۴۳۵	۱۸/۴۲	۱۳۱۲	۲
شهر بافت	۱۸۶۴۸	۲۴۴۹	۵/۴۰	۱۳۳۲۲	۹۴۹۹	۷۱/۲۲	۳۴۳۵	۱۸/۴۲	۱۳۱۲	۲
ساکن در نقاط روستایی	۶۳۰۴۰	۱۲۰۳۲	۵/۲۳	۲۶۱۵۳	۲۲۵۵۷	۵۳/۲۰	۱۲۰۸۱	۱۹/۱۶	۱۵۳۲	.
دهستان ارزوشیه	۱۳۸۵۲	۲۴۹۵	۵/۵۵	۱۰۱۷۳	۲۸۲۷	۲۷/۲۲	۲۶۶۸	۱۹/۲۵	۳۷۹	.

کتابخانه مرکز آمار ایران
شماره ۹۳۵۱

سال: ۱۳۶۵

دنباله جدول ۲۶ - خصوصیات عمده جمعیتی شهرستان بافت

مناطق	کل جمعیت	تعداد خانوار	بعد خانوار	۶ ساله و بالاتر				درصد اشتغال	تعداد کارگاه	تعداد خانوار کما دسته جمعی
				تعداد جمعیت	تعداد باسوادان	درصد باسوادان	تعداد شاغلان			
دهستان بزنجان	۱۱۹۹۲	۲۰۶۱	۵/۸۱	۷۲۲۴	۴۱۸۹	۵۷/۱۹	۲۰۱۸	۱۶/۸۲	۲۸۶	
" جمیل آباد	۱۲۶۸	۲۸۲	۵/۲۰	۱۱۸۹	۶۳۶	۵۳/۲۹	۲۸۰	۱۹/۰۷	۲۵	
" حومه	۵۹۲	۱۳۲	۴/۵۰	۵۱۳	۲۵۳	۴۹/۳۱	۱۲۹	۲۱/۷۱	۱۲	
" خبر	۵۰۸۰	۱۰۱۸	۴/۹۹	۳۸۹۷	۲۱۶۷	۵۵/۶۰	۱۰۰۱	۱۹/۷۰	۹۶	
" دشت آب	۲۴۷۹	۷۰۱	۳/۹۶	۲۵۵۳	۱۳۲۱	۵۲/۵۲	۷۰۹	۲۰/۳۷	۱۱۶	
" دنباله رود	۱۲۰۰	۲۵۶	۵/۴۶	۱۰۱۷	۵۰۷	۴۹/۸۵	۳۲۱	۲۲/۹۲	۲۹	
" نهرود	۲۰۵۶	۴۴۸	۴/۵۸	۱۵۱۷	۷۷۹	۵۱/۳۵	۴۱۷	۲۰/۳۸	۴۱	
" سیاهکوه	۱۵۰۴	۳۰۷	۴/۸۹	۱۲۴۰	۵۸۲	۵۱/۰۵	۳۲۷	۲۱/۷۲	۷۸	
" صوغان	۴۵۵۶	۸۶۷	۵/۲۵	۳۲۵۶	۱۸۵۰	۵۳/۵۲	۹۱۹	۲۰/۱۷	۸۸	
" فتح آباد	۳۴۷۲	۶۶۱	۵/۲۵	۲۶۷۸	۱۴۸۶	۵۵/۲۸	۶۲۸	۱۸/۰۸	۹۷	
" کوشک	۲۹۹۵	۶۲۳	۴/۷۳	۲۲۹۷	۱۳۳۴	۵۸/۰۷	۶۹۹	۲۳/۳۳	۸۰	
" کپکان	۳۶۷۲	۷۲۵	۴/۹۹	۳۰۳۳	۱۷۱۱	۵۶/۴۱	۶۱۸	۱۶/۸۲	۴۰	
" گونر	۶۲۷۶	۱۳۳۰	۴/۷۹	۴۹۷۷	۲۷۶۱	۵۵/۴۷	۱۲۱۶	۱۹/۰۷	۱۶۲	
" هشون	۵۴۰	۱۰۸	۵/۰۰	۳۸۹	۱۳۴	۳۴/۴۴	۱۳۱	۲۴/۲۵	۵	

ماخذ - نتایج مقدماتی سرشماری نفوس و مسکن سال: ۱۳۶۵

سال: ۱۳۶۵

جدول ۲۷ - خصوصیات عمده جمعیتی شهرستان بزم

مناطق	کل جمعیت	تعداد خانوار	بعد خانوار	۶ ساله و بالاتر				درصد اشتغال	تعداد کارگاه	تعداد خانوار کما دسته جمعی
				تعداد جمعیت	تعداد باسوادان	درصد باسوادان	تعداد شاغلان			
شهرستان بزم	۱۶۸۹۳۲	۳۰۷۳۹	۵/۴۹	۱۲۷۱۶۸	۷۳۵۰۸	۵۷/۸۰	۴۱۲۲۳	۱۸/۴۹	۴۸۵۴	
ساکن در نقاط شهری	۷۰۳۷۹	۱۲۸۸۹	۵/۴۶	۵۳۰۰۴	۳۷۷۲۶	۷۱/۱۷	۱۴۰۲۷	۱۹/۹۳	۳۲۲۸	
" " روستایی	۹۶۳۹۸	۱۷۲۴۶	۵/۵۲	۷۲۴۹۳	۳۵۵۷۳	۴۹/۰۷	۱۶۷۷۲	۱۷/۳۹	۱۶۲۶	
غیر ساکن	۲۱۵۶	۴۰۴	۵/۳۲	۱۶۷۱	۲۰۹	۱۲/۵۰	۴۲۲	۲۰/۵۹	-	
بخش رایین	۱۷۹۱۸	۳۱۹۰	۵/۶۱	۱۲۸۶۰	۶۷۸۹	۵۲/۷۹	۳۸۰۷	۲۱/۲۴	۹۰۱	
ساکن در نقاط شهری	۸۶۵۵	۱۴۰۷	۶/۱۵	۵۴۹۳	۳۲۸۲	۶۰/۸۵	۱۶۴۷	۱۹/۰۲	۵۷۴	
شهر رایین	۸۶۵۵	۱۴۰۷	۶/۱۵	۵۴۹۳	۳۲۸۲	۶۰/۸۵	۱۶۴۷	۱۹/۰۲	۵۷۴	

جدول ۲۸ - خصوصیات عمده جمعیتی شهرستان بردسیر

سال: ۱۳۶۵

تعداد خانوارها	تعداد کارگاه	درآمد اشتغال	۶ ساله و بالاتر				تعداد خانوار	تعداد خانوار	کلی جمعیت	مناطق
			تعداد شانلان	درصد باوادی	تعداد باوادی	تعداد جمعیت				
۲	۱۸۱۸	۲۲/۲۱	۱۳۱۸۶	۵۰/۲۵	۲۳۸۸۶	۲۵۵۴۰	۵/۵۵	۱۰۶۷۹	۵۹۳۵۲	شهرستان بردسیر
۱	۷۲۲	۲۰/۹۲	۳۹۵۶	۶۸/۶۸	۹۶۶۹	۱۴۰۷۸	۵/۱۱	۳۶۹۲	۱۸۸۹۱	ساکن در نقاط شهری
۳	۱۰۹۲	۲۲/۵۶	۸۲۳۸	۲۲/۲۲	۱۳۳۸۰	۲۹۱۶۷	۵/۸۸	۶۳۴۴	۳۷۳۴۴	" " روستائی
۰	۰	۲۵/۷۲	۸۰۲	۳۶/۲۷	۸۲۷	۲۲۹۵	۴/۸۲	۶۴۳	۳۱۱۷	غیر ساکن
۲	۱۸۱۸	۲۲/۰۲	۱۳۳۸۶	۵۰/۹۸	۲۳۰۲۹	۲۳۲۴۵	۵/۶۰	۱۰۰۳۶	۵۶۲۳۵	بخش مرکزی
۱	۷۲۲	۲۰/۹۲	۳۹۵۶	۶۸/۶۸	۹۶۶۹	۱۴۰۷۸	۵/۱۱	۳۶۹۲	۱۸۸۹۱	ساکن در نقاط شهری
۱	۷۲۲	۲۰/۹۲	۳۹۵۶	۶۸/۶۸	۹۶۶۹	۱۴۰۷۸	۵/۱۱	۳۶۹۲	۱۸۸۹۱	شهر بردسیر
۳	۱۰۹۲	۲۲/۵۶	۸۲۳۸	۲۲/۲۲	۱۳۳۸۰	۲۹۱۶۷	۵/۸۸	۶۳۴۴	۳۷۳۴۴	ساکن در نقاط روستائی
۰	۴۹	۲۳/۴۲	۳۴۱	۲۶/۶۱	۵۶۵	۱۲۱۲	۴/۸۵	۳۰۰	۱۲۵۶	دهستان بهرامجبر
۰	۲۰	۲۰/۶۵	۳۶۰	۵۱/۷۹	۷۳۵	۱۴۱۹	۴/۹۲	۳۵۴	۱۷۴۳	" بید خون
۰	۳۰۱	۲۸/۳۱	۱۸۵۶	۳۹/۷۱	۱۹۸۴	۴۹۹۵	۵/۱۰	۱۲۸۵	۶۵۵۵	" قریت العرب
۰	۷۳	۲۳/۷۹	۹۷۸	۵۱/۸۶	۱۵۹۷	۳۰۷۹	۵/۰۰	۸۲۲	۴۱۱۰	" قلعه عسگر
۲	۱۱۰	۲۳/۵۸	۹۰۰	۴۲/۲۹	۱۲۹۸	۳۰۶۹	۴/۶۴	۸۲۲	۳۸۱۶	" کوه پنج
۰	۱۱۳	۲۸/۹۲	۱۱۵۹	۵۰/۸۲	۱۶۶۳	۳۲۷۲	۴/۷۰	۸۵۲	۴۰۰۷	" لاله زار
۱	۳۲۲	۱۴/۰۱	۱۴۲۷	۲۷/۹۶	۲۱۷۲	۷۷۶۸	۱۱/۱۵	۹۱۳	۱۰۱۸۵	" بردسیر
۰	۲۰۶	۲۵/۷۱	۱۴۰۷	۵۲/۳۵	۲۳۶۶	۴۳۵۳	۵/۴۹	۹۹۶	۵۴۷۲	" نگار

ماخذ - نتایج مقدماتی سرشماری نفوس و مسکن سال: ۱۳۶۵

دنیاله جدول ۲۸ - خصوصیات عمده جمعیتی شهرستان بزم

سال: ۱۳۶۵

تعداد خانوارها	تعداد کارگاه	درصد اشتغال	۶ ساله و بالاتر				تعداد خانوار	تعداد خانوار	کل جمعیت	مناطق
			تعداد شاغلان	درصد باسوادی	تعداد باسوادان	تعداد جمعیت				
۰	۳۲۷	۲۳/۳۱	۲۱۶۰	۴۶/۹۶	۳۵۰۷	۷۴۶۷	۵/۱۹	۱۷۸۲	۹۲۶۳	ساکن در نقاط روستایی
۰	۹۲	۲۱/۰۹	۷۲۹	۲۹/۸۴	۱۲۹۰	۲۵۸۸	۵/۳۴	۶۴۶	۳۴۵۶	دهستان تهرود
۰	۲۲	۲۷/۹۴	۲۱۱	۴۰/۰۶	۲۳۶	۵۸۹	۵/۰۲	۱۵۰	۷۵۵	" حمین آباد
۰	۴۸	۲۶/۷۸	۳۸۷	۳۶/۷۹	۳۱۲	۸۴۸	۴/۶۹	۲۲۴	۱۰۵۲	" رابین
۰	۴۵	۱۸/۹۳	۲۹۵	۳۵/۵۹	۲۶۷	۱۳۱۲	۵/۶۶	۲۷۵	۱۵۵۸	" گزک
۰	۱۱۸	۲۲/۰۳	۵۳۸	۵۶/۲۳	۱۲۰۲	۲۱۳۰	۵/۰۰	۴۸۸	۲۴۴۲	" مرنگک
۲	۲۹۷۸	۲۰/۱۳	۱۵۲۴۹	۶۸/۸۳	۴۰۱۸۵	۵۸۳۲۶	۵/۳۴	۱۴۱۷۳	۷۵۷۴۷	بخش مرکزی
۲	۲۶۵۴	۲۰/۶۳	۱۰۴۴۵	۷۲/۳۴	۳۴۴۴۴	۲۷۶۱۱	۵/۳۷	۱۱۴۸۲	۶۱۷۳۴	ساکن در نقاط شهری
۲	۲۴۲۲	۲۰/۶۳	۱۰۴۴۵	۷۲/۴۴	۲۸۶۴۷	۳۹۰۰۴	۵/۲۸	۹۵۷۵	۵۰۶۲۴	شهر بزم
۰	۲۳۰	۱۷/۲۳	۱۹۳۵	۶۷/۳۵	۵۷۹۷	۸۶۰۷	۵/۸۲	۱۹۰۷	۱۱۱۰۰	" بروات
۰	۳۲۴	۲۰/۹۲۵	۲۸۶۹	۵۳/۳۳	۵۷۴۱	۱۰۷۶۵	۵/۲۱	۲۶۹۱	۱۴۰۲۳	ساکن در نقاط روستایی
۰	۲۲	۲۴/۵۵	۴۵۱	۳۲/۰۵	۴۵۰	۱۴۰۴	۴/۹۹	۲۶۸	۱۸۳۷	دهستان آبگرم
۰	۶۸	۲۰/۸۳	۳۳۵	۶۰/۱۳	۷۹۸	۱۳۲۷	۴/۸۷	۳۳۰	۱۶۰۸	" بروات
۰	۲۰۱	۱۹/۸۷	۱۶۹۳	۵۷/۰۵	۳۷۱۳	۶۵۰۸	۵/۳۲	۱۶۰۰	۸۵۲۰	" حومه
۰	۳۳	۱۸/۹۵	۳۹۰	۵۱/۱۱	۷۸۰	۱۵۲۶	۵/۲۳	۳۹۳	۲۰۵۸	" دارزین
۱	۹۷۵	۱۶/۰۶	۱۱۷۴۳	۴۸/۵۱	۲۶۳۳۵	۵۲۲۶۱	۵/۶۳	۱۲۹۷۲	۷۳۱۱۲	بخش نرماشیر
۰	۰	۰	۰	۰	۰	۰	۰	۰	۰	ساکن در نقاط شهری
۱	۹۷۵	۱۶/۰۶	۱۱۷۴۳	۴۸/۵۱	۲۶۳۳۵	۵۲۲۶۱	۵/۶۳	۱۲۹۷۲	۷۳۱۱۲	" روستایی
۰	۱۳۵	۱۶/۲۴	۱۳۱۵	۲۹/۸۲	۲۹۸۷	۵۹۹۵	۵/۶۲	۱۴۴۰	۸۰۹۵	دهستان برج اکرم
۰	۱۷۵	۱۷/۷۱	۱۶۰۹	۵۴/۶۵	۳۸۰۲	۶۹۵۶	۵/۸۰	۱۵۶۵	۹۰۸۲	" پشت رود
۰	۲۰۳	۱۵/۲۶	۲۳۸۸	۵۶/۰۰	۶۶۸۷	۱۱۹۲۱	۵/۶۵	۲۷۶۶	۱۵۶۴۶	" روداب
۰	۳۲۹	۱۵/۷۳	۲۷۷۲	۳۳/۶۳	۴۱۶۴	۱۲۳۸۵	۵/۵۹	۳۱۴۹	۱۷۶۳۱	" ریگان
۰	۱۷۳	۱۶/۶۵	۲۴۰۶	۵۳/۵۰	۵۸۶۰	۱۰۹۵۲	۵/۴۵	۲۶۴۷	۱۴۴۲۸	" عزیزآباد
۱	۱۶	۱۶/۰۵	۵۰۸	۶۰/۳۴	۱۴۱۲	۲۳۴۰	۵/۹۰	۵۳۶	۳۱۶۲	" فهرج
۰	۴۲	۱۴/۷۳	۷۴۲	۳۸/۲۷	۱۴۱۳	۲۶۹۲	۵/۸۰	۸۶۹	۵۰۲۴	" گنیکسی

ماخذ - نتایج مقدماتی سرشماری نفوس و مسکن سال: ۱۳۶۵

جدول ۲۹ - خصوصیات عمده جمعیتی شهرستان جیرفت

سال: ۱۳۶۵

مناطق	کل جمعیت	تعداد خانوار	بمقد خانوار	۶ ساله و بالاتر				تعداد اشتغال	تعداد کارگاه	تعداد خانوارها دسته جمعی
				تعداد جمعیت	تعداد باسوادان	درصد باسوادان	تعداد شاغلان			
شهرستان جیرفت	۱۷۲۰۴۱	۲۲۶۲۲	۵/۲۲	۱۲۹۰۵۰	۶۲۵۸۰	۵۰/۰۴	۲۲۸۷۲	۲۸۰۱	۱۲	
ساکن در نقاط - شهری	۴۵۲۵۲	۸۲۲۵	۵/۲۸	۲۳۵۱۴	۲۲۰۶۲	۶۸/۸۱	۸۷۹۸	۱۹۹۷	۳	
ساکن در نقاط روستائی	۱۱۸۹۰۲	۲۲۴۱۰	۵/۲۰	۸۸۱۷۴	۳۹۲۵۶	۴۴/۶۲	۲۲۸۹۲	۱۸۰۲	۱۰	
غیر ساکن	۹۸۸۵	۱۹۸۸	۲/۹۷	۷۳۶۲	۲۱۶۱	۲۹/۲۵	۲۱۸۲			
بخش جبالبارز	۲۸۵۱۵	۵۴۱۰	۵/۲۷	۲۱۵۸۲	۷۱۶۱	۳۳/۱۸	۶۱۲۵	۲۶۱		
ساکن در نقاط شهری										
" روستائی	۲۸۵۱۵	۵۴۱۰	۵/۲۷	۲۱۵۸۲	۷۱۶۱	۳۳/۱۸	۶۱۲۵	۲۶۱		
دهستان امجسر	۲۱۵۲	۵۷۴	۵/۱۴	۲۲۲۵	۲۸۳	۲۲/۵۱	۵۲۲	۲۲		
" گاوگان	۱۲۶۲۲	۲۷۶۶	۵/۲۹	۱۰۷۲۵	۲۲۸۷	۲۱/۲۲	۲۲۵۰	۲۲۲		
" مسکون	۱۰۹۱۸	۲۰۷۰	۵/۲۷	۸۶۱۲	۲۳۹۱	۵۰/۹۸	۲۲۲۲	۲۱۵		
بخش ساردویی	۱۹۷۸۲	۴۰۹۸	۴/۸۲	۱۵۱۰۶	۶۶۹۶	۴۴/۲۲	۴۰۷۲	۲۶۵	۸	
ساکن در نقاط شهری										
" روستائی	۱۹۷۸۲	۴۰۹۸	۴/۸۲	۱۵۱۰۶	۶۶۹۶	۴۴/۲۲	۴۰۷۲	۲۶۵	۸	
دهستان اسفندقه	۶۶۲	۱۲۹۹	۵/۱۳	۴۹۴۷	۲۵۸۰	۵۲/۱۵	۱۰۷۲	۱۲۳	۱	
" بهر اسمان	۱۵۸	۳۸	۴/۱۵	۱۲۴	۴۹	۳۹/۵۱	۲۴			
" دلفاراد	۳۳۱۷	۶۲۶	۵/۲۹	۲۴۶۵	۱۲۸۰	۵۱/۹۲	۶۶۸	۲۶	۷	
" ساردویی	۴۷۲۰	۱۱۶۳	۴/۰۵	۳۷۹۶	۱۲۶۷	۳۳/۲۷	۱۲۴۶	۱۰۷		
" گروه	۳۲۲۸	۶۳۱	۵/۱۱	۲۴۵۲	۱۲۱۸	۴۹/۶۷	۷۰۲	۷۱		
" کور	۱۶۸۸	۳۲۲	۴/۹۵	۱۳۲۲	۲۰۲	۲۲/۸۲	۲۵۰	۷		
بخش مرکزی	۱۱۵۸۵۹	۲۱۱۲۷	۵/۲۷	۵۰۰۰	۲۸۵۶۲	۵۷/۱۳	۲۱۴۹۱	۲۹۷۵	۵	
ساکن در نقاط شهری	۴۵۲۵۲	۸۲۲۵	۵/۲۸	۲۳۵۱۴	۲۲۰۶۲	۶۸/۸۱	۸۷۹۸	۱۹۹۷	۳	
شهر جیرفت - نيزواران	۲۵۱۷۹	۶۴۴۱	۵/۴۶	۲۶۱۸۹	۱۸۷۰۶	۷۱/۲۲	۶۹۲۲	۱۲۳۱	۳	
شهر عنبرآباد	۱۰۰۲۴	۱۸۰۲	۵/۵۸	۷۲۲۵	۲۲۵۷	۵۹/۲۸	۱۸۵۶	۵۵۸		
ساکن در نقاط روستائی	۷۰۶۰۶	۱۲۹۰۲	۵/۲۷	۵۱۴۸۶	۲۵۲۹۹	۴۹/۵۲	۱۲۶۹۳	۹۷۸	۲	
دهستان اسماعیلی	۸۷۲۸	۱۷۱۹	۵/۰۷	۶۱۱۸	۳۰۱۱	۴۹/۲۱	۱۵۵۶	۷۸		
" حسین آباد	۹۰۷۷	۱۶۱۳	۵/۶۲	۶۲۸۸	۳۰۴۲	۴۶/۸۸	۱۵۵۵	۷۹		
" حومه	۱۱۰۹۸	۲۰۵۶	۵/۳۹	۸۱۱۲	۲۸۶۸	۵۹/۹۹	۲۱۷۶	۲۲۰	۱	
" خاتون آباد	۴۹۲۷	۹۸۱	۵/۰۲	۳۶۷۰	۱۸۶۵	۵۰/۸۱	۸۲۷	۴۹		

سال: ۱۳۶۵

دنیاله جدول ۲۹ - خصوصیات عمده جمعیتی شهرستان جیرفت

مناطق	کل جمعیت	تعداد خانوار	بعد خانوار	۶ ساله و بالاتر				تعداد کارگاه	تعداد اشتغال	درصد اشتغال	تعداد خانوارها دسته جمعی
				تعداد جمعیت	تعداد باسوادان	درصد باسوادی	تعداد شاغلان				
دهستان روی	۷۹۳۵	۱۳۶۶	۵/۸۰	۵۴۸۲	۲۱۸۸	۳۹/۸۹	۱۳۴۱	۱۶/۸۹	۱۷۳	۱	
" دولت - آباد	۱۲۹۶۲	۲۷۱۲	۵/۵۱	۱۱۲۴۱	۶۲۲۴	۵۴/۵۷	۲۷۰۵	۱۸/۰۷	۲۳۰	.	
دهستان گنج آباد	۲۵۰۲	۷۹۶	۵/۶۵	۲۲۲۲	۱۳۲۷	۲۰/۹۳	۷۰۹	۱۵/۷۴	۳۶	.	
" محمدآباد	۹۳۶۶	۱۶۵۹	۵/۶۲	۶۹۲۹	۲۹۵۲	۲۲/۶۳	۱۸۲۴	۱۹/۲۷	۱۱۳	.	

ماخذ - نتایج مقدماتی سرشماری نفوس و مسکن سال: ۱۳۶۵

جدول ۳۰ - خصوصیات عمده جمعیتی شهرستان رفسنجان

سال: ۱۳۶۵

مناطق	کل جمعیت	تعداد خانوار	بمد خانوار	۶ ساله و بالاتر				درصد اشتغال	تعداد کارگاه	تعداد خانوارهای دسته جمعی
				تعداد جمعیت	تعداد باوادی	درصد باوادی	تعداد شاغلان			
شهرستان رفسنجان	۱۸۰۱۵۲	۳۵۲۶۲	۵/۰۸	۱۳۲۶۲۶	۸۸۷۲۹	۶۵/۹۱	۲۸۵۶۲	۱۱۰۲۴	۲۷	
ساکن درنقاط شهری	۷۵۵۰۷	۱۵۲۳۲	۲/۹۵	۵۷۲۶۱	۲۱۳۱۷	۷۲/۱۵	۱۸۱۵۷	۲۷۰۹	۲۴	
" " روستائی	۱۰۲۶۴۵	۲۰۲۰۱	۵/۱۷	۷۷۳۵۸	۲۷۲۱۷	۶۱/۲۹	۳۰۴۰۲	۶۳۱۵	۱۳	
غیر ساکن	۱۰	۲	۵/۰۰	۷	۵	۷۱/۴۲	۲	۰	۰	
بخش مرکزی	۱۸۰۱۴۲	۳۵۲۳۲	۵/۰۸	۱۳۲۶۱۹	۸۸۷۲۴	۶۵/۹۱	۲۸۵۶۰	۱۱۰۲۴	۲۷	
ساکن درنقاط شهری	۷۵۵۰۷	۱۵۲۳۲	۲/۹۵	۵۷۲۶۱	۲۱۳۱۷	۷۲/۱۵	۱۸۱۵۷	۲۷۰۹	۲۴	
شهر انار	۷۵۸۲	۱۴۸۸	۵/۰۹	۵۷۲۹	۳۸۶۰	۶۷/۳۷	۱۷۸۶	۵۲۴	۰	
شهر رفسنجان	۶۷۹۲۴	۱۳۷۲۵	۴/۹۴	۵۱۵۳۲	۳۷۲۵۷	۷۲/۶۸	۱۶۲۷۱	۴۱۸۵	۲۴	
ساکن درنقاط روستائی	۱۰۲۶۴۵	۲۰۲۰۱	۵/۱۷	۷۷۳۵۸	۲۷۲۱۷	۶۱/۲۹	۳۰۴۰۲	۶۳۱۵	۱۳	
دهستان انار	۷۶۲۶	۱۴۰۵	۵/۴۴	۵۸۴۲	۳۱۲۸	۵۳/۹۷	۲۴۲۷	۲۲۷	۰	
" حومه غربی	۱۶۷۲۶	۳۲۹۹	۵/۰۷	۱۳۶۹۱	۷۴۲۸	۵۸/۶۸	۲۶۹۸	۹۰۲	۰	
" بخش شرقی	۲۸۶۸۱	۵۶۰۸	۵/۱۱	۲۲۰۱۳	۱۳۵۴۷	۶۱/۵۴	۸۱۹۷	۱۳۵۹	۱۱	
" خاتمان	۹۴۸۶	۲۰۹۳	۴/۶۲	۷۷۲۸	۲۲۴۵	۵۴/۷۸	۲۸۸۹	۱۱۰۷	۰	
" راویز	۴۴۳۶	۱۰۱۰	۴/۳۹	۳۵۲۱	۱۵۹۰	۳۵/۱۵	۹۶۲	۱۷۶	۰	
" کشتکوبیه	۲۰۸۰۳	۳۵۳۰	۵/۸۹	۱۳۵۰۹	۹۱۵۷	۷۲/۲۰	۶۱۷۶	۱۲۹۹	۲	
" نسوق	۱۶۶۷۸	۳۲۵۶	۵/۱۲	۱۳۰۴۲	۸۲۸۲	۶۳/۴۹	۵۰۲۳	۱۰۲۵	۰	

ماخذ - نتایج مقدماتی سرشماری نفوس و مسکن سال: ۱۳۶۵

جدول ۳۱ - خصوصیات عمده جمعیتی شهرستان زرنند

سال: ۱۳۶۵

مناطق	کل جمعیت	تعداد خانوار	بعد خانوار	۶ ساله و بالاتر				درصد اشتغال	تعداد کارگاه	تعداد خانوار کما دته جمعی
				تعداد جمعیت	تعداد باسوادان	درصد باسواد	تعداد شاغلان			
شهرستان زرنند	۱۳۰۲۰۲	۲۴۲۶۰	۵/۲۶	۹۶۷۲۹	۵۹۴۱۳	۶۱/۴۲	۲۵۷۷۷	۱۹/۷۹	۲۹۵۸	
ساکن درنقاط شهری	۳۴۶۶۰	۶۶۴۲	۵/۲۱	۲۷۰۰۸	۱۹۳۶۹	۷۱/۷۱	۷۰۳۸	۲۰/۲۷	۱۲۸۴	
" " روستائی	۹۵۵۴۲	۱۷۶۱۸	۵/۴۲	۶۹۷۲۱	۴۰۰۴۴	۵۷/۴۲	۱۸۷۳۹	۱۹/۶۲	۳۴۷۲	
بخش کوهبنان	۱۶۴۲۷	۳۶۱۴	۴/۵۲	۱۲۴۲۱	۷۵۵۹	۶۰/۸۵	۳۶۸۳	۲۲/۴۰	۷۲۰	
ساکن درنقاط شهری	۷۱۷۶	۱۵۰۴	۴/۷۷	۵۲۰۳	۳۵۷۵	۶۷/۴۱	۱۳۹۲	۱۹/۳۹	۳۳۱	
شهر کوهبنان	۷۱۷۶	۱۵۰۴	۴/۷۷	۵۲۰۳	۳۵۷۵	۶۷/۴۱	۱۳۹۲	۱۹/۳۹	۳۳۱	
ساکن درنقاط روستائی	۹۲۶۱	۲۱۱۰	۴/۳۸	۷۱۱۸	۳۹۸۴	۵۵/۹۷	۲۲۹۱	۲۴/۷۳	۳۸۹	
دهستان کوهبنان	۹۲۶۱	۲۱۱۰	۴/۳۸	۷۱۱۸	۳۹۸۴	۵۵/۹۷	۲۲۹۱	۲۴/۷۳	۳۸۹	
بخش مرکزی	۱۱۳۷۶۵	۲۰۶۴۴	۵/۵۱	۸۴۳۰۸	۵۱۸۵۴	۶۱/۵۰	۲۲۰۹۴	۱۹/۲۲	۲۲۳۸	
ساکن درنقاط شهری	۲۷۴۸۴	۵۱۳۸	۵/۳۴	۲۱۷۰۵	۱۵۷۹۲	۷۲/۷۶	۵۶۳۶	۲۰/۵۰	۱۱۵۳	
شهر زرنند	۲۷۴۸۴	۵۱۳۸	۵/۳۴	۲۱۷۰۵	۱۵۷۹۲	۷۲/۷۶	۵۶۳۶	۲۰/۵۰	۱۱۵۳	
ساکن درنقاط روستائی	۸۶۲۸۱	۱۵۵۰۸	۵/۵۶	۶۲۶۰۳	۳۶۰۶۰	۵۷/۶۰	۱۶۴۵۸	۱۹/۰۷	۳۰۸۵	
دهستان حتکن	۳۲۴۵	۷۳۸	۴/۳۹	۲۵۴۰	۱۲۲۲	۴۸/۱۱	۸۷۰	۲۶/۸۱	۱۰۱	
" حمین	۱۳۳۵	۳۰۵	۴/۳۷	۱۱۶۳	۵۴۵	۴۶/۸۶	۳۹۳	۲۹/۴۳	۷۷	
" خانوک	۲۲۰۶۰	۳۰۵۹	۷/۲۱	۱۵۲۶۷	۵۹۵۷	۳۹/۰۱	۳۳۱۱	۱۵/۰۰	۲۸۹	
" دشت خاک	۴۰۳۸	۸۱۰	۴/۹۸	۱۶۹۰	۱۷۴۵	۱۰۳/۲۵	۷۵۶	۱۸/۷۲	۱۳۷	
" زرنند	۲۷۲۶۱	۵۱۲۹	۵/۳۵	۲۰۶۷۸	۱۳۱۱۷	۶۳/۲۳	۵۴۲۱	۱۹/۷۴	۱۷۳۶	
" سلوییه	۲۲۱۷	۵۶۲	۳/۹۴	۱۸۳۵	۸۸۲	۴۸/۰۶	۶۰۶	۲۷/۳۳	۱۳۵	
" سرینان	۶۴۸۳	۱۲۱۱	۵/۳۵	۲۷۱۰	۲۸۷۳	۶۰/۹۹	۱۱۷۶	۱۸/۱۳	۱۲۷	
" سیریز	۵۱۴۸	۹۸۵	۵/۲۲	۳۹۰۹	۲۰۸۸	۵۳/۴۱	۹۵۵	۱۸/۵۵	۱۱۷	
" طغرالجرد	۱۴۲۹۴	۲۷۰۹	۵/۲۷	۱۰۸۱۱	۷۶۳۱	۷۰/۵۸	۲۹۷۰	۲۰/۷۷	۳۹۶	

ماخذ - نتایج مقدماتی سرشماری نفوس و مسکن سال: ۱۳۶۵

جدول ۲۲ - خصوصیات عمده جمعیتی شهرستان سیرجان

سال: ۱۳۶۵

مناطق	کل جمعیت	تعداد خانوار	بعد خانوار	۶ ساله و بالاتر				درصد اشتغال	تعداد کارگاه	تعداد خانوارها دسته جمعی
				تعداد جمعیت	تعداد باسوادان	درصد باسوادان	تعداد شانغلان			
شهرستان سیرجان	۱۶۰۱۲۹	۳۰۸۰۷	۵/۱۹	۱۲۰۵۲۴	۷۶۸۲۵	۶۳/۷۴	۳۳۷۴۸	۷۰۰۵	۷	
ساکن در نقاط شهری	۹۰۷۸۴	۱۷۲۹۰	۵/۲۵	۶۷۳۵۲	۲۷۴۸۷	۷۰/۵۰	۱۸۳۴۹	۲۷۶۸	۳	
ساکن در نقاط روستایی	۶۲۵۲۵	۱۱۹۹۵	۵/۲۱	۲۶۹۷۹	۲۷۴۰۸	۵۸/۳۴	۱۳۴۱۴	۲۲۲۷	۴	
غیر ساکن	۶۸۴۰	۱۵۲۲	۴/۴۹	۶۱۹۳	۱۹۳۰	۳۱/۱۶	۱۹۸۵	۰	۰	
بخش مرکزی	۱۵۳۳۰۹	۲۹۲۸۵	۵/۲۳	۱۱۴۳۳۱	۷۲۸۹۵	۶۵/۵۰	۳۱۷۶۳	۷۰۰۵	۷	
ساکن در نقاط شهری	۹۰۷۸۴	۱۷۲۹۰	۵/۲۵	۶۷۳۵۲	۲۷۴۸۷	۷۰/۵۰	۱۸۳۴۹	۲۷۶۸	۳	
شهر سیرجان	۹۰۷۸۴	۱۷۲۹۰	۵/۲۵	۶۷۳۵۲	۲۷۴۸۷	۷۰/۵۰	۱۸۳۴۹	۲۷۶۸	۳	
ساکن در نقاط روستایی	۶۲۵۲۵	۱۱۹۹۵	۵/۲۱	۲۶۹۷۹	۲۷۴۰۸	۵۸/۳۴	۱۳۴۱۴	۲۲۲۷	۴	
دهستان بلورد	۴۱۳۷	۷۵۹	۵/۴۵	۲۹۸۳	۱۶۱۱	۵۴/۰۰	۷۷۲	۱۱۲	۰	
" پاریز	۱۷۶۱۶	۳۸۱۰	۴/۶۲	۱۳۰۱۶	۹۰۶۳	۶۹/۶۲	۴۱۲۸	۶۲۸	۰	
" تنگوییه	۱۵۵	۳۷	۴/۱۸	۱۲۸	۵۰	۳۹/۰۶	۴۶	۳	۰	
" چهار گنبد	۲۰۰	۴۳	۴/۶۵	۱۶۱	۵۶	۳۴/۷۸	۵۱	۶	۰	
" حومه	۸۹۳۸	۱۶۴۱	۵/۲۲	۶۸۹۳	۳۲۹۴	۴۷/۷۸	۲۰۳۸	۵۵۶	۱	
" زیدآباد	۸۲۰۵	۱۳۳۵	۶/۱۹	۵۷۸۸	۳۵۰۹	۶۰/۶۲	۱۳۷۸	۱۲۲	۲	
" سعادت آباد	۸۴۲۸	۸۹۴	۵/۴۰	۳۷۹۲	۲۲۳۰	۵۸/۸۰	۹۳۳	۱۱۸	۰	
" محمودآباد	۷۸۷۳	۱۴۸۸	۵/۲۹	۵۹۷۹	۲۶۰۵	۶۰/۲۹	۱۶۲۲	۲۵۶	۱	
" ملک آباد	۱۰۵۷۳	۱۹۹۸	۵/۲۹	۸۲۳۹	۳۹۹۰	۴۸/۴۲	۲۴۰۲	۲۳۲	۰	

ماخذ - نتایج مقدماتی سرشماری نفوس و مسکن سال: ۱۳۶۵

جدول ۱۳۲ - خصوصیات عمده جمعیتی شهرستان شهربابک

سال: ۱۳۶۵

مناطق	کلی جمعیت	بند خانوار	بند خانوار	۶ ساله و بالاتر				درصد اشتغال	تعداد کارگاه	تعداد خانوار دسته جمعی
				تعداد جمعیت	تعداد باسوادان	درصد باسوادان	تعداد ناخوان			
شهرستان شهربابک	۵۸۷۰۴	۲/۹۱	۱۱۹۳۳	۲۳۲۲۷	۲۶۲۶۸	۶۰/۴۸	۱۲۵۰۱	۲۱/۲۹	۲۱۵۶	
ساکن در نقاط شهری	۲۱۷۴۰	۲/۹۰	۴۲۳۶	۱۵۲۷۲	۱۱۵۲۲	۷۵/۲۳	۴۵۶۳	۲۰/۹۸	۱۰۸۳	
ساکن در نقاط روستایی	۳۶۹۶۷	۲/۹۳	۷۲۸۸	۲۸۱۱۹	۱۴۷۴۴	۵۲/۲۳	۷۹۲۵	۲۱/۴۶	۱۰۷۳	
غیر ساکن	۳۷	۲/۱۱	۹	۳۴	۲	۵/۸۸	۱۳	۳۵/۱۳	.	
بخش مرکزی	۵۸۶۶۷	۲/۹۲	۱۱۹۳۳	۲۳۲۲۷	۲۶۲۶۶	۶۰/۵۲	۱۲۴۸۸	۲۱/۲۸	۲۱۵۶	
ساکن در نقاط شهری	۲۱۷۴۰	۲/۹۰	۴۲۳۶	۱۵۲۷۲	۱۱۵۲۲	۷۵/۲۳	۴۵۶۳	۲۰/۹۸	۱۰۸۳	
شهر شهربابک	۲۱۷۴۰	۲/۹۰	۴۲۳۶	۱۵۲۷۲	۱۱۵۲۲	۷۵/۲۳	۴۵۶۳	۲۰/۹۸	۱۰۸۳	
ساکن در نقاط روستایی	۳۶۹۶۷	۲/۹۳	۷۲۸۸	۲۸۱۱۹	۱۴۷۴۴	۵۲/۲۳	۷۹۲۵	۲۱/۴۶	۱۰۷۳	
دهستان جوزم	۳۹۱۱	۲/۹۶	۷۸۷	۳۱۰۷	۱۲۸۰	۴۷/۶۳	۹۲۸	۲۴/۲۳	۱۴۷	
" دهج	۶۵۷۸	۵/۲۸	۱۲۴۲	۴۵۴۹	۱۱۹۱	۲۶/۱۹	۱۴۱۳	۲۱/۲۸	۲۲۱	
" شهربابک	۱۴۶۰۲	۲/۹۹	۲۹۲۲	۱۱۱۱۳	۶۷۹۰	۶۱/۰۹	۳۰۱۳	۲۰/۶۳	۳۸۳	
" مزارع	۳۷۲۶	۲/۴۳	۸۴۰	۲۹۶۰	۱۶۷۲	۵۶/۴۸	۸۸۴	۲۳/۷۲	۱۳۹	
" میمند	۸۱۱۰	۲/۷۹	۱۶۹۳	۶۳۹۳	۳۶۱۱	۵۶/۴۷	۱۶۶۷	۲۰/۵۵	۱۸۳	

ماخذ - نتایج مقدماتی سرشماری نفوس و مسکن سال: ۱۳۶۵

جدول ۲۴ - خصوصیات عمده جمعیتی شهرستان کرمان

سال: ۱۳۶۵

مناطق	کل جمعیت	تعداد خانوار	بهد خانوار	۶ ساله و بالاتر				درصد اشتغال	تعداد کارگاه	تعداد خانوار کف دسته جمعی
				تعداد جمعیت	تعداد باسوادان	درصد با سواد	تعداد تاغلان			
شهرستان کرمان	۲۰۷۷۲۲	۸۲۱۵۴	۴/۹۰	۳۱۲۱۹۷	۲۱۸۷۳۵	۶۹/۸۲	۹۵۳۰۹	۲۳/۲۷	۱۹۵۸۵	۲۷
ساکن در نقاط شهری	۳۰۹۹۲۳	۶۳۷۲۰	۴/۸۶	۲۲۹۲۵۹	۱۷۷۷۷۳	۷۴/۲۷	۷۱۱۳۶	۲۲/۹۵	۱۴۹۷۴	۲۹
ساکن در نقاط روستایی	۹۷۸۰۸	۱۹۴۲۲	۵/۰۳	۷۲۸۳۶	۴۰۹۶۱	۵۵/۲۷	۲۴۱۷۳	۲۴/۷۱	۴۶۱۱	۸
غیر ساکن	۲	۲	۱/۰۰	۲	۱	۵۰/۰۰	۰	۰/۰۰	۰	۰
بخش راور	۲۳۹۰۲	۴۸۷۲	۴/۹۰	۱۸۲۴۴	۱۱۳۰۹	۶۱/۹۸	۶۷۲۱	۲۸/۱۱	۱۴۵۲	۰
ساکن در نقاط شهری	۱۶۲۱۱	۳۲۲۸	۵/۰۲	۱۲۲۸۰	۸۰۷۵	۶۴/۷۰	۴۶۴۰	۲۸/۶۲	۱۱۱۲۶	۰
شهر راور	۱۶۲۱۱	۳۲۲۸	۵/۰۲	۱۲۲۸۰	۸۰۷۵	۶۴/۷۰	۴۶۴۰	۲۸/۶۲	۱۱۱۲۶	۰
ساکن در نقاط روستایی	۷۶۹۳	۱۶۴۴	۴/۶۷	۵۷۶۴	۳۲۳۴	۵۶/۱۰	۲۰۸۱	۲۷/۰۵	۳۲۶	۰
دهستان راور	۷۶۹۳	۱۶۴۴	۴/۶۷	۵۷۶۴	۳۲۳۴	۵۶/۱۰	۲۰۸۱	۲۷/۰۵	۳۲۶	۰
بخش شهداد	۱۷۸۶۴	۳۲۹۸	۵/۲۱	۱۳۰۹۶	۶۹۰۲	۵۲/۷۱	۴۲۶۲	۲۳/۸۵	۸۶۰	۱
ساکن در نقاط شهری	۴۹۵۴	۸۳۷	۵/۹۱	۳۹۵۵	۲۵۷۸	۶۵/۱۸	۱۲۳۰	۲۴/۸۲	۳۳۳	۱
شهر شهداد	۴۹۵۴	۸۳۷	۵/۹۱	۳۹۵۵	۲۵۷۸	۶۵/۱۸	۱۲۳۰	۲۴/۸۲	۳۳۳	۱
ساکن در نقاط روستایی	۱۲۹۱۰	۲۴۶۱	۵/۲۴	۹۱۴۱	۴۳۲۶	۴۷/۲۲	۳۰۲۲	۲۳/۴۸	۵۲۷	۰
دهستان اندوه	۴۲۸۲	۸۴۲	۵/۳۲	۳۱۳۶	۱۷۲۲	۵۴/۹۱	۱۲۱۶	۲۷/۱۳	۳۸۷	۰
" تکاب "	۴۵۶۶	۸۵۸	۵/۳۲	۳۲۹۰	۱۲۶۹	۳۸/۵۷	۹۷۱	۲۱/۲۶	۹۶	۰
" چهارفرسخ "	۱۰۳۰	۲۲۲	۴/۶۳	۷۹۹	۳۸۸	۴۸/۵۶	۲۲۶	۲۱/۹۴	۲۷	۰
" میرج "	۲۸۲۴	۵۳۷	۵/۳۵	۱۹۰۸	۹۲۳	۴۹/۲۲	۶۱۷	۲۱/۸۴	۱۷	۰
" شهداد "	۸	۲	۴/۰۰	۸	۲	۵۰/۰۰	۲	۲۵/۰۰	۰	۰
بخش کلباف	۱۸۲۶۸	۳۴۵۹	۵/۲۸	۱۳۲۳۲	۷۲۲۲	۵۳/۷۸	۴۰۰۲	۲۱/۹۳	۱۴۳۲	۰
ساکن در نقاط شهری	۱۳۶۷۷	۲۶۰۶	۵/۲۲	۱۰۱۴۶	۵۷۵۹	۵۶/۷۶	۲۹۶۱	۲۱/۶۲	۱۳۶۳	۰
شهرکوک - کلباف	۱۳۶۷۷	۲۶۰۶	۵/۲۲	۱۰۱۴۶	۵۷۵۹	۵۶/۷۶	۲۹۶۱	۲۱/۶۲	۱۳۶۳	۰
ساکن در نقاط روستایی	۴۵۹۱	۸۵۳	۵/۳۸	۳۰۸۶	۱۴۶۵	۴۴/۵۸	۱۰۴۶	۲۲/۷۸	۱۶۹	۰
دهستان جوشان	۲۶۶۵	۵۱۷	۵/۱۵	۲۰۱۵	۱۰۲۱	۵۰/۶۶	۶۴۰	۲۴/۰۱	۸۹	۰
" کشت "	۱۶۲۲	۲۷۸	۵/۸۳	۱۰۵۶	۳۱۱	۲۹/۴۵	۲۵۲	۲۱/۴۸	۵۳	۰

سال: ۱۳۶۵

دنباله جدول ۲۲ - خصوصیات عمده جمعیتی شهرستان کرمان

مناطق	کل جمعیت	تعداد خانوار	بعد خانوار	۶ ساله و بالاتر				تعداد اشتغال	درصد اشتغال	تعداد کارگاه	تعداد خانوارهای دسته جینی
				تعداد جمعیت	تعداد باسوادان	درصد باسوادان	تعداد شاغلان				
دهستان کلباف کوه	۲۰۲	۵۸	۵/۲۲	۲۱۵	۱۲۲	۶۱/۸۶	۵۲	۱۷/۸۲	۲۷	.	
بخش ماهان	۲۵۰۲	۵۲۱۴	۲/۷۹	۲۰۲۲۷	۱۲۲۶۲	۶۰/۸۲	۵۹۸۱	۲۳/۴۵	۱۸۷۲	۱	
ساکن در نقاط شهری	۱۶۵۸۲	۲۲۲۸	۲/۸۲	۱۲۱۶۶	۸۴۴۸	۶۲/۱۶	۲۹۱۲	۲۳/۶۰	۸۶۰	.	
شهر جویبار	۲۷۷۸	۸۸۲	۲/۲۷	۲۱۶۲	۱۹۷۲	۶۲/۳۵	۹۵۹	۲۵/۳۸	۱۸۶	.	
" ماهان	۱۲۸۰۵	۲۵۵۵	۵/۰۱	۱۰۰۰۲	۶۲۷۵	۶۲/۷۲	۲۹۵۵	۲۳/۰۷	۶۷۴	.	
ساکن در نقاط روستایی	۸۹۱۹	۱۸۷۶	۲/۷۵	۷۱۶۱	۳۹۱۶	۵۴/۶۸	۲۰۶۷	۲۳/۱۷	۱۰۱۴	۱	
دهستان جویبار	۲۵۲۴	۷۲۸	۲/۷۸	۲۸۶۰	۱۶۸۲	۵۸/۸۲	۸۶۶	۲۴/۵۰	۳۰۰	.	
" ماهان	۵۳۸۵	۱۱۲۸	۲/۷۲	۴۳۰۱	۲۲۲۲	۵۱/۹۱	۱۲۰۱	۲۳/۳۰	۷۱۴	۱	
بخش مرکزی	۳۲۲۲۰۲	۶۶۲۰۹	۲/۸۶	۲۸۰۹۶	۱۸۰۹۲۲	۷۲/۹۲	۷۲۳۲۸	۲۳/۰۷	۱۳۹۶۷	۲۵	
ساکن در نقاط شهری	۲۵۸۵۰۸	۵۳۶۱۱	۲/۸۲	۱۹۹۶۱۲	۱۵۲۹۱۲	۷۶/۶۰	۵۸۳۹۱	۲۳/۵۸	۱۱۴۰۲	۲۸	
شهر چترود	۲۷۲۲	۷۳۱	۵/۰۹	۲۸۸۲	۱۸۵۱	۶۲/۲۰	۹۱۶	۲۴/۶۱	۱۴۹	.	
" کرمان	۲۵۲۷۸۶	۵۲۸۸۰	۲/۸۱	۱۹۶۷۲۹	۱۵۱۰۶۲	۷۶/۷۸	۵۷۲۷۵	۲۲/۵۵	۱۱۲۵۲	۲۸	
ساکن در نقاط روستایی	۶۳۶۹۵	۱۲۵۹۸	۵/۰۵	۲۸۲۸۲	۲۸۰۲۰	۵۷/۷۹	۱۵۹۲۷	۲۵/۰۳	۲۵۶۵	۷	
دهستان باغین	۹۰۰۵	۱۷۸۹	۵/۰۳	۷۱۸۶	۴۳۹۶	۶۱/۱۷	۲۴۸۳	۲۷/۵۷	۳۳۰	.	
" چترود	۷۶۰۴	۱۳۶۴	۵/۵۷	۵۱۹۲	۳۰۳۶	۵۸/۰۸	۱۷۲۳	۲۲/۹۲	۲۸۲	.	
" حرجند	۲۸۲۹	۵۸۰	۲/۹۱	۲۱۶۸	۱۰۹۲	۵۰/۳۶	۵۳۹	۱۸/۹۱	۸۸	۵	
" حومه	۸۵۹۶	۱۶۲۳	۵/۲۶	۶۶۱۸	۳۸۲۶	۵۷/۸۱	۲۱۴۱	۲۲/۹۰	۲۵۱	۱	
" درختگان	۲۷۲۰	۶۵۷	۲/۱۴	۲۳۶۲	۱۰۷۲	۴۵/۲۵	۸۹۱	۲۲/۷۵	۲۵۴	.	
" سراپاب فرسنگی	۶۸۲۸	۱۴۶۹	۴/۶۵	۵۵۲۲	۲۵۹۲	۶۴/۹۴	۱۵۶۶	۲۲/۹۰	۳۳۲	.	
دهستان سردر	۲۷۵۱	۵۹۲	۲/۶۲	۲۲۵۵	۱۲۰۳	۵۲/۳۲	۷۰۲	۲۵/۵۷	۸۰	.	
" کویبرات	۱۹۲۸۲	۳۷۰۶	۵/۲۰	۱۳۸۷۸	۷۹۲۸	۵۷/۱۹	۵۰۹۶	۲۶/۴۳	۷۵۶	۱	
" هرود	۲۰۴۸	۸۰۷	۵/۰۱	۳۲۹۲	۱۸۸۲	۵۷/۱۶	۷۸۶	۱۹/۴۱	۱۹۲	.	

ماخذ - نتایج مقدماتی سرشماری نفوس و مسکن سال: ۱۳۶۵

جدول ۲۵ - خرمیبات عمده جمعیتی شهرستان کهنوج

سال: ۱۳۶۵

مناطق	کل جمعیت	تعداد خانوار	بعد خانوار	۶ ساله و بالاتر				تعداد اشتغال	تعداد کارگاه	تعداد خانوارها دسته جمعی
				تعداد جمعیت	تعداد باسوادان	درصد باسوادان	تعداد ناآغلان			
شهرستان کهنوج	۱۸۰۷۷۸	۲۲۰۲۲	۵/۲۱	۱۲۸۰۹۸	۲۳۱۱۵	۲۳/۶۵	۲۲۷۶۲	۱۸/۶۷	۲۲۶۷	۲
ساکن در نقاط شهری	۹۷۱۹	۱۷۹۹	۵/۲۰	۶۷۴۹	۲۲۳۹	۶۲/۸۰	۲۰۲۱	۲۰/۸۹	۶۲۳	۳
ساکن در نقاط روستایی	۱۶۶۹۵۵	۲۰۲۲۳	۵/۲۳	۱۱۱۷۶۶۰	۲۸۲۸۶	۲۲/۶۲	۲۰۶۴۱	۱۸/۲۳	۱۶۲۴	۱
غیر ساکن	۴۱۰۴	۹۵۶	۲/۲۹	۲۶۸۹	۴۹۰	۱۳/۲۸	۱۱۱۸	۲۷/۲۴	.	.
بخش رودبار	۲۶۴۸۹	۶۷۶۲	۵/۳۹	۲۶۳۱۰	۲۸۷۷	۱۸/۵۳	۶۷۲۸	۱۸/۴۳	۲۵۹	.
ساکن در نقاط شهری
ساکن در نقاط روستایی	۲۶۴۸۹	۶۷۶۲	۵/۳۹	۲۶۳۱۰	۲۸۷۷	۱۸/۵۳	۶۷۲۸	۱۸/۴۳	۲۵۹	.
دهستان جاز مورچه	۱۲۴۵۸	۲۵۹۵	۵/۱۸	۱۰۱۵۵	۱۳۰۷	۱۳/۸۷	۲۳۹۱	۱۷/۷۶	۷۳	.
" رودبار	۲۴۰۳۱	۴۱۶۷	۵/۵۲	۱۶۱۵۵	۲۵۷۰	۲۲/۰۹	۴۲۳۷	۱۸/۸۳	۱۸۶	.
بخش قلعه گنج	۲۴۰۵۶	۶۷۴۶	۵/۰۴	۲۵۱۳۹	۶۷۴۶	۲۶/۸۳	۶۷۲۳	۱۹/۷۷	۲۳۶	۱
ساکن در نقاط شهری
ساکن در نقاط روستایی	۲۴۰۵۶	۶۷۴۶	۵/۰۴	۲۵۱۳۹	۶۷۴۶	۲۶/۸۳	۶۷۲۳	۱۹/۷۷	۲۳۶	۱
دهستان رمشک	۵۰۳۷	۱۱۵۸	۲/۳۴	۳۸۴۹	۲۰۷	۱۰/۵۷	۱۰۲۵	۲۰/۳۴	۲۳	.
" قلعه گنج	۲۵۶۰۸	۴۸۱۷	۵/۳۱	۱۸۷۰۳	۵۸۰۶	۲۱/۰۴	۵۰۰۹	۱۹/۵۶	۲۸۲	۱
" مازر	۲۴۱۱	۷۷۱	۲/۴۲	۲۵۸۷	۵۳۳	۲۰/۶۰	۶۹۹	۲۰/۴۹	۳۱	.
بخش مرکزی	۵۲۲۳۹	۹۵۸۵	۵/۲۵	۳۶۶۹۳	۱۶۳۵۶	۴۲/۵۷	۱۰۱۷۷	۱۹/۲۸	۱۱۵۷	۳
ساکن در نقاط شهری	۹۷۱۹	۱۷۹۹	۵/۲۰	۶۷۴۹	۲۲۳۹	۶۲/۸۰	۲۰۲۱	۲۰/۸۹	۶۲۳	۳
شهر کهنوج	۹۷۱۹	۱۷۹۹	۵/۲۰	۶۷۴۹	۲۲۳۹	۶۲/۸۰	۲۰۲۱	۲۰/۸۹	۶۲۳	۳
ساکن در نقاط روستایی	۲۲۵۲۰	۷۷۸۶	۵/۲۶	۲۹۹۴۲	۱۲۱۱۷	۲۰/۲۶	۸۱۴۶	۱۹/۱۵	۵۲۴	.
دهستان کلاشگر	۱۵۵۸۶	۲۹۲۴	۵/۳۳	۱۱۰۶۳	۴۲۷۹	۳۸/۶۷	۲۲۷۲	۲۱/۰۰	۱۷۷	.
" کهنوج	۲۶۹۳۴	۴۸۶۲	۵/۵۳	۱۸۸۸۱	۷۸۳۸	۴۱/۵۱	۲۸۷۲	۱۸/۰۸	۲۴۷	.
بخش منوچا	۵۳۸۹۰	۹۹۷۳	۵/۲۰	۳۶۲۶۷	۱۴۶۴۶	۴۰/۳۸	۹۰۰۶	۱۶/۷۱	۵۱۵	.
ساکن در نقاط شهری

سال ۱۳۶۵:

دنباله جدول ۲۵ خرمیبات عمده جمعیتی شهرستان کهنوج

تعداد خانوارها	تعداد کارگاه اشتغال	درصد اشتغال	۶ ساله و بالاتر				تعداد خانوار	تعداد خانوار	کل جمعیت	مناطق
			تعداد شاغلان	درصد باسوادی	تعداد باسودان	تعداد جمعیت				
۵۱۵	۱۶/۷۱	۹۰۰۶	۴۰/۳۸	۱۴۶۴۶	۳۶۲۶۷	۵/۴۰	۹۷۷۲	۵۳۸۹۰	ساکن در نقاط روستا	
۸۷	۱۳/۱۷	۹۳۸	۲۱/۹۳	۱۶۲۷	۵۰۹۵	۴/۵۹	۱۵۵۱	۷۱۲۰	دهستان پشتکوه	
۴۳۸	۱۷/۳۵	۸۰۶۸	۴۱/۷۶	۱۳۰۱۹	۳۱۱۷۲	۵/۵۵	۸۴۲۲	۴۶۷۷۰	" منوجان	

ماخذ : نتایج مقدماتی سرشماری نفوس و مسکن سال ۱۳۶۵

جدول ۲ تعداد آبادیهای استان بر حسب دهستان

خالی از سکنه	دارای سکنه	جمع	تقسیمات جغرافیائی
۲۷۸۲	۶۴۲۸	۱۱۲۱۰	استان کرمان
۶۲۲	۶۷۶	۱۲۹۹	شهرستان بافت
۱۶۲	۱۲۴	۲۸۸	بخش راهبر
۲۲	۲۵	۴۷	دهستان جواران
۲۸	۲۸	۷۶	" راهبر
۲۶	۱۸	۶۲	" سیه بنوشیه
۵۸	۴۳	۱۰۱	" سرمشك
۲۵۹	۵۵۲	۱۰۱۱	بخش مرکزی
۲۸	۸۱	۱۲۹	دهستان ارزوئیه
۵۴	۲۹	۹۳	" بزنجان
۲۷	۱۷	۲۴	" جمیل آباد
۲۴	۱۵	۳۹	" حومه
۲۶	۲۴	۶۰	" خبر
۵۷	۲۵	۸۲	" دشتاب
۶	۲۳	۲۹	" دنباله رود
۲۱	۲۰	۴۱	" دهررد
۹	۳۶	۴۵	" سیاهکوه
۹	۵۵	۶۴	" صوغان
۱۸	۲۸	۴۶	" فتح آباد
۲۳	۲۵	۶۸	" کوشك
۲۸	۲۰	۶۸	" کیسکان
۷۷	۹۶	۱۷۲	" کوغر
۱۲	۱۸	۳۰	" هشون
۱۹۱	۵۶۰	۷۵۱	شهرستان بم
۸۵	۱۵۸	۲۴۳	بخش رابن
۱۹	۲۱	۶۰	دهستان تهرود
۷	۲۳	۳۰	" حسین آباد
۲۹	۳۱	۶۰	" رابن
۷	۱۱	۱۸	" کزك
۲۳	۵۲	۷۵	" مرغك
۲۸	۹۵	۱۲۳	بخش مرکزی
۲۵	۴۷	۷۲	دهستان آبکرم
۹	۹	۱۸	" پروات

دنباله جدول ۳۶ تعداد آبانیه‌های استان بر حسب دهستان

خالی از سکنه	دارای سکنه	جمع	تقسیمات جغرافیایی
۹	۲۳	۳۲	دهستان حومه
۵	۱۶	۲۱	" دارزین
۵۸	۳۰۷	۳۶۵	بخش نرماشیر
۳	۲۳	۲۶	دهستان برج اکرم
۱۶	۳۵	۵۱	" پشت رود
۱۳	۴۸	۶۱	" روداب
۱۰	۱۰۶	۱۱۶	" ریگان
۵	۳۹	۴۴	" عزیزآباد
۵	۷	۱۲	" فهرج
۶	۳۹	۴۵	" گنبدکی
۵۴۷	۱۱۳۹	۱۶۸۶	شهرستان جیرفت
۲۲۴	۴۳۵	۶۴۹	بخش جبالبارز
۲۸	۵۳	۸۱	دهستان امجز
۱۱۰	۱۶۵	۲۷۵	" گاوکان
۷۶	۳۰۷	۳۸۳	" مسکون
۲۲۶	۴۷۹	۶۰۵	بخش ساردوشیه
۲۹	۶۴	۹۳	دهستان اسفندقه
۶۲	۱۲	۷۴	" بهرامان
۲۰	۸۶	۱۰۶	" دلفارذ
۵۴	۱۲۷	۱۸۱	" ساردوشیه
۱۶	۳۹	۴۵	" گروه
۳۵	۵۹	۹۴	" گورد
۹۷	۴۳۵	۵۳۲	بخش مرکزی
۱۱	۴۴	۵۵	دهستان اسماعیلی
۲۱	۲۴	۴۵	" حسین آباد
۱۱	۵۵	۶۶	" حومه
۱۱	۱۷	۲۸	" خاتون آباد
۲۱	۶۹	۹۰	" دوساری
۲۱	۲۳	۴۴	" دولت آباد
۵	۳۴	۳۹	" گنج آباد
۸	۳۹	۴۷	" محمدآباد
۶۰۹۲	۲۵۸۱	۸۶۷۳	شهرستان رفسنجان

دنیاله جدول ۲۶ تعداد آدنیهای استان بر حسب دهستان

خالی از سکنه	دارای سکنه	جمع	تقسیمات جغرافیائی
۶۰۹	۲۵۸	۱۰۶۷	بخش مرکزی
۷۳	۲۶	۱۱۹	دهستان انار
۵۶	۵۹	۱۱۵	حومه نریبی
۲۸	۶۸	۹۶	شرفی
۹۲	۸۵	۱۷۷	خنامان
۲۱	۶۹	۱۱۰	راویز
۱۷۶	۶۵	۲۴۱	کشکوثیه
۱۲۲	۶۶	۲۰۹	نوق
۲۲۲	۵۰۷	۹۲۰	شهرستان زرنند
۱۱۹	۱۶۶	۲۸۵	بخش کوهبنان
۱۱۹	۱۶۶	۲۸۵	دهستان کوهبنان
۳۱۲	۳۲۱	۶۵۵	بخش مرکزی
۳۷	۲۶	۶۳	دهستان حتکن
۲۲	۲۱	۴۵	حمین
۱۹	۳۰	۴۹	خانوک
۲۴	۵۵	۹۹	دشت خالک
۵۶	۶۶	۱۲۲	زرنند
۲۹	۲۸	۷۷	سبلوثیه
۲۳	۵۸	۱۰۱	سربان
۲۵	۲۳	۴۸	سیریز
۱۷	۳۴	۵۱	طفر الجرد
۸۶۸	۵۲۲	۱۴۰۰	شهرستان سیرجان
۸۶۸	۵۲۲	۱۴۰۰	بخش مرکزی
۹۱	۲۷	۱۱۸	دهستان بلورد
۲۸۵	۱۵۸	۴۴۳	پاریز
۱۰۱	۹	۱۱۰	تنگوثیه
۱۱۶	۸	۱۲۴	چهار گنبد
۸۶	۶۹	۱۵۵	حومه
۲۹	۲۴	۵۳	زیدآباد
۸	۱۹	۲۷	سعادت آباد
۲۶	۶۶	۱۲۲	محمودآباد سید
۶۶	۱۲۲	۱۹۸	ملک آباد
۲۳۰	۲۲۸	۴۵۸	شهرستان شهربابک

دنبالجدول ۲۶ تعداد آبارهای استان بر حسب دهستان

تقسیمات جغرافیایی	جمع	دارای سکنه	خالی از سکنه
بخش مرکزی	۶۶۸	۲۲۸	۲۲۰
دهستان جوزم	۸۷	۵۱	۲۶
دهج "	۱۲۹	۱۰۹	۲۰
شهربابک "	۱۶۸	۱۰۶	۶۲
مزارع "	۱۱۱	۵۶	۵۵
میمند "	۱۵۳	۱۱۶	۲۷
شهرستان کرمان	۱۲۱۵	۷۱۸	۴۹۷
بخش زاوړ	۹۷	۶۴	۲۳
دهستان زاوړ	۹۷	۶۴	۲۳
بخش شهداد	۱۴۹	۸۳	۶۶
دهستان اندوهجرد	۲۰	۱۲	۸
تکاب "	۴۹	۲۸	۲۱
چهار فرسخ "	۲۲	۱۱	۱۱
سیرج "	۵۲	۳۱	۲۳
شهداد "	۴	۱	۳
بخش کلباف	۲۶	۲۲	۲۴
دهستان جونقان	۲۴	۱۳	۱۱
کشیت "	۱۷	۷	۱۰
گوك (کلباف) "	۵	۲	۳
بخش ماهان	۱۳۸	۸۱	۵۷
دهستان جویبار	۲۸	۱۴	۱۴
ماهان "	۱۱۰	۶۷	۴۳
بخش مرکزی	۷۸۵	۴۶۸	۳۱۷
دهستان باغین	۱۰۱	۵۹	۴۲
چترود "	۵۴	۲۴	۳۰
حرجند "	۶۴	۴۹	۲۵
حومه "	۱۷۱	۱۱۲	۵۹
درختگان "	۹۸	۶۴	۳۴
سراسیاب فرسنگی "	۸۲	۳۵	۴۷
سرر " "	۲۴	۲۳	۲۱
کویرات "	۱۱۵	۷۱	۴۴
هروز "	۵۶	۴۱	۱۵

دنباله جدول ۲۶ تعداد آبادیهای استان بر حسب دهستان

خالی از سکنه	دارای سکنه	جمع	تقسیمات جغرافیایی
۲۴۶	۱۰۴۶	۱۳۹۲	شهرستان کهنوج
۴۷	۳۰۰	۳۴۷	بخش رودبار
۳۱	۱۷۷	۲۱۸	دهستان جازموریان
۶	۱۳۳	۱۳۹	" رودبار
۵۸	۱۷۶	۲۳۴	بخش قلعه گنج
۲۵	۲۰	۴۵	دهستان رمشک
۱۱	۹۱	۱۰۲	" قلعه گنج
۲۲	۴۵	۶۷	" مارز
۱۱۶	۳۶۶	۴۸۲	بخش مرکزی
۵۸	۱۶۴	۲۲۲	دهستان کلاشگرد
۵۸	۲۰۲	۲۶۰	" کهنوج
۱۲۵	۲۰۴	۳۲۹	بخش منوجان
۱۴	۴۷	۶۱	دهستان پشتکوه
۱۱۱	۱۵۷	۲۶۸	" منوجان
۲۳۸	۳۵۴	۵۹۲	شهرستان مشیز
۲۳۸	۳۵۴	۵۹۲	بخش مرکزی
۱۷	۲۵	۴۲	دهستان بهرامجرد
۱۹	۱۴	۳۳	" بیدخون
۵۸	۴۲	۱۰۰	" قریت العرب (گلزار)
۲۸	۴۳	۷۱	" قلعه عکر
۱۸۶	۱۳۲	۳۱۸	" کوه پنج
۲۵	۱۵	۴۰	" لاله زار
۲۶	۵۵	۸۱	" بردسیر (مشیز)
۶۹	۳۸	۱۰۷	" نگار

ماخذ: فرهنگ روستائی نتایج سرشماری عمومی نفوس و مسکن سال ۱۳۶۵

جدول ۳۷ تعداد خانوار و جمعیت نقاط روستایی استان بر حسب دهستان

جمعیت			خانوار	تقسیمات جغرافیایی
زن	مرد	مرد وزن		
۲۲۷۷۵۲	۲۲۴۵۲۱	۸۸۲۲۷۵	۱۶۹۲۲۶	استان کرمان
۲۷۸۲۶	۲۸۱۵۹	۷۵۹۹۵	۱۵۱۸۶	شهرستان بافت
۸۱۸۹	۸۰۴۹	۱۶۲۲۸	۳۲۵۲	بخش رابر
۱۳۴۸	۱۳۴۱	۲۶۸۹	۵۴۰	دهستان جواران
۲۹۷۵	۲۹۳۸	۵۹۱۳	۱۱۸۹	رابر "
۲۲۹۶	۲۵۰۳	۲۹۹۹	۱۰۶۴	سیه بنوشیه "
۱۲۷۰	۱۲۶۷	۲۶۳۷	۵۶۱	سرمشک "
۲۹۶۴۷	۳۰۱۱۰	۵۹۷۵۷	۱۱۸۳۲	بخش مرکزی "
۵۳۴۱	۶۲۶۵	۱۲۸۰۶	۲۳۹۹	دهستان ارزوئیه
۴۸۲۴	۴۹۲۱	۹۸۰۵	۱۹۸۸	بزنجان "
۵۳۱	۵۲۵	۱۰۵۶	۲۰۸	جمیل آباد "
۲۶۷	۳۱۸	۵۸۵	۱۳۱	حومه "
۲۱۸۷	۲۲۷۰	۴۴۵۷	۹۰۹	خبر "
۱۷۲۵	۱۷۵۲	۳۴۸۷	۶۹۰	دشتاب "
۷۰۷	۶۸۳	۱۳۹۰	۲۵۶	دنباله رود "
۱۰۶۵	۱۰۲۲	۲۰۸۷	۴۳۱	دهسرد "
۷۲۷	۷۵۷	۱۵۰۲	۲۰۷	سیاهکوه "
۲۱۸۱	۲۲۵۳	۴۵۳۴	۸۳۶	سوغان "
۱۷۴۳	۱۷۰۹	۳۴۵۲	۶۶۰	فتح آباد "
۱۵۴۴	۱۵۲۵	۳۰۶۹	۶۲۴	کوشک "
۲۱۸۳	۲۲۲۷	۴۴۳۰	۸۸۶	کیسکان "
۲۲۹۳	۲۲۶۰	۶۵۵۳	۰-۱۲۹۱	کونفر "
۲۸۹	۲۵۳	۵۴۲	۱۰۷	هشون "
۲۷۹۵۱	۲۷۹۱۷	۹۵۸۶۸	۱۷۲۹۶	شهرستان بم
۲۷۳۰	۲۶۹۹	۹۴۲۹	۱۷۸۵	بخش راین
۱۷۵۲	۱۷۰۹	۳۴۶۱	۶۴۸	دهستان شهرود
۳۹۷	۳۵۶	۷۵۳	۱۵۰	حسین آباد "
۵۳۸	۵۱۸	۱۰۵۶	۲۲۵	راین "
۷۶۳	۷۹۰	۱۵۵۳	۲۷۵	کزک "
۱۳۸۰	۱۳۲۶	۲۶۰۶	۲۸۷	مرغک "
۶۷۹۱	۳۰۰۷	۱۳۷۹۸	۲۶۹۱	بخش مرکزی
۹۰۸	۸۹۰	۱۷۹۸	۲۶۸	دهستان آبگرم
۸۰۱	۸۰۹	۱۶۱۰	۲۳۰	بروات "

دنباله جدول ۲۷ تمداد خانوار و جمعیت نقاط روستایی استان بر حسب دهستان

جمعیت			خانوار	تقسیمات جغرافیایی
زن	مرد	مردوزن		
۲۰۹۳	۲۳۵۸	۸۴۵۱	۱۶۰۱	دهستان حومه
۹۸۹	۹۵۰	۱۹۳۹	۲۹۲	" دارزین
۳۶۳۰	۴۶۲۱۱	۷۲۶۴۱	۱۲۸۲۰	بخش نورماشیر
۲۱۹۳	۲۰۵۳	۸۲۴۶	۱۲۴۲	دهستان برج اکرم
۲۵۳۵	۲۵۷۹	۹۱۰۴	۱۵۵۷	" پشت رود
۷۵۴۸	۷۵۱۷	۱۵۰۶۵	۲۶۳۳	" روداب
۸۹۰۶	۸۶۸۳	۱۷۵۸۹	۳۱۵۱	رینگان
۷۲۵۳	۷۲۵۰	۱۴۵۰۳	۲۶۳۳	" عزیزآباد
۱۵۰۱	۱۵۸۳	۳۰۸۴	۵۳۵	" فهرج
۲۵۰۴	۲۵۴۶	۵۰۵۰	۸۶۹	" گنبدکی
۵۹۶۶۲	۵۹۸۹۲	۱۱۹۵۵۶	۲۲۱۷۲	شهرستان جیرفت
۱۲۶۸۸	۱۲۳۹۲	۲۹۰۸۲	۵۵۲۳	بخش جبالبارز
۱۲۴۶	۱۲۸۲	۲۹۳۰ع	۵۷۴	دهستان امجز
۷۷۷۶	۷۲۷۰	۱۵۲۴۶	۲۸۹۹	" گاوکان
۵۲۶۶	۵۲۴۰	۱۰۹۰۶	۲۰۷۰	" سکون
۹۹۹۳	۹۷۵۶	۱۹۷۴۹	۲۰۷۸	بخش ساردوشیه
۳۲۱۲	۲۳۰۹	۶۷۲۱	۱۲۹۰	دهستان اسفندقه
۸۲	۷۵	۱۵۷	۳۸	" بهراسمان
۱۵۶۲	۱۷۰۱	۳۲۶۳	۶۱۵	" دلفارذ
۲۲۱۹	۲۲۳۱	۴۷۵۰	۱۱۶۲	" ساردوشیه
۱۶۶۵	۱۲۹۸	۳۱۶۳	۶۳۲	" گروه
۸۵۳	۸۴۲	۱۶۹۵	۲۴۱	" کور
۳۲۹۸۱	۳۵۷۲۴	۷۰۷۲۵	۱۲۵۵۳	بخش مرکزی
۲۳۲۴	۲۳۶۷	۸۷۰۱	۱۶۰۴	دهستان اسماعیلی
۲۵۴۰	۲۵۸۲	۹۱۲۲	۱۵۶۵	" حسین آباد
۵۲۴۱	۵۷۴۰	۱۱۱۸۱	۲۰۲۷	" حومه
۲۳۹۲	۲۴۹۶	۴۸۸۸	۸۸۲	" خاتون آباد
۳۷۲۹	۳۷۵۹	۷۴۸۸	۱۲۵۵	" دویاری
۷۶۲۳	۷۹۱۱	۱۵۵۳۴	۲۶۵۵	" دولت آباد
۲۲۴۹	۲۲۳۱	۴۴۸۰	۷۸۵	" گنج آباد
۲۶۷۳	۲۶۵۶	۹۳۲۹	۱۶۵۸	" محمدآباد
۵۰۹۷۱	۵۲۸۷۷	۱۰۳۸۶۸	۱۹۸۶۴	شهرستان رفسنجان

دنباله جدول ۲۷ تعداد خانوار و جمعیت نقاط روستایی استان بر حسب دهستان

جمعیت			خانوار	تقسیمات جغرافیایی
زن	مرد	مرد و زن		
۵۰۹۷۱	۵۲۸۹۷	۱۰۲۸۶۸	۱۹۸۶۲	بخش مرکزی
۳۲۲۲	۳۵۴۵	۶۷۶۷	۱۲۶۲	دهستان انار
۹۵۳۰	۱۰۵۵۱	۲۰۰۸۱	۳۲۸۲	حومه نمویی
۱۳۶۷۹	۱۲۵۳۳	۲۸۲۱۲	۵۴۵۹	" شرقی
۲۹۰۰	۲۶۳۳	۹۵۳۳	۲۰۹۱	" خانامان
۲۳۵۹	۲۲۰۰	۴۵۵۹	۹۹۸	" راویز
۹۲۹۲	۹۸۲۱	۱۹۱۱۳	۳۵۳۶	" کشکوثیه
۸۰۸۹	۸۶۰۴	۱۶۶۹۳	۳۲۳۶	" نوق
۲۲۳۲۳	۲۲۴۰۳	۸۸۷۲۶	۱۷۲۵۹	شهرستان زرنند
۲۷۲۴	۲۴۸۱	۹۲۰۵	۲۱۰۹	بخش کوهبنان
۲۷۲۴	۲۴۸۱	۹۲۰۵	۲۱۰۹	دهستان کوهبنان
۳۹۵۹۹	۳۹۹۲۲	۷۹۵۲۱	۱۵۱۵۰	بخش مرکزی
۱۶۸۹	۱۵۶۸	۳۲۵۷	۷۲۸	دهستان حتکن
۶۹۸	۶۲۷	۱۳۲۵	۳۰۷	" حصین
۷۶۹۸	۷۹۲۵	۱۵۶۲۳	۲۷۹۴	" خانوک
۲۰۶۹	۲۰۶۰	۴۱۲۹	۸۱۰	" دشتخاک
۱۳۵۹۶	۱۳۸۷۱	۲۷۴۶۷	۵۱۰۶	" زرنند
۱۱۵۲	۱۰۵۲	۲۲۰۴	۵۵۸	" سبلوثیه
۲۲۰۸	۲۱۶۸	۴۳۷۶	۱۲۰۸	" سرینان
۲۲۶۹	۲۲۹۵	۴۵۶۴	۹۸۰	" سیریز
۷۰۲۰	۷۱۲۴	۱۴۱۴۴	۲۶۳۹	" طفرالجرد
۳۰۵۵۸	۳۱۱۲۴	۶۱۷۰۲	۱۲۰۸۲	شهرستان سیرجان
۳۰۵۵۸	۳۱۱۲۴	۶۱۷۰۲	۱۲۰۸۲	بخش مرکزی
۱۷۲۱	۱۶۲۲	۳۳۴۳	۶۶۳	دهستان بلورد
۸۷۶۱	۸۸۳۱	۱۷۵۹۲	۳۸۳۲	" پاریز
۶۹	۸۶	۱۵۵	۳۷	" تنگوثیه
۱۰۲	۹۶	۲۰۰	۴۳	" چهارگنبد
۲۶۲۲	۵۰۶۵	۹۷۰۹	۱۷۹۹	" حومه
۳۵۶۰	۳۶۲۷	۷۲۰۷	۱۳۲۴	" زیدآباد
۲۲۴۲	۲۴۰۶	۴۶۴۸	۸۹۲	" سعادت آباد
۳۹۵۶	۴۰۲۲	۷۹۷۸	۱۴۸۱	" محمودآباد
۵۳۰۱	۵۳۳۹	۱۰۶۴۰	۲۰۱۱	" ملک آباد

دنباله جدول ۲۷ تعداد خانوار و جمعیت نقاط روستایی استان بر حسب دهستان

جمعیت			خانوار	تقسیمات جغرافیایی
زن	مرد	مرد و زن		
۱۷۸۲۳	۱۷۰۶۹	۳۴۹۰۲	۷۲۰۱	شهرستان شهربابک
۱۷۸۲۳	۱۷۰۶۹	۳۴۹۰۲	۷۲۰۱	بخش مرکزی
۱۹۹۷	۱۹۱۴	۳۹۱۱	۷۸۷	دهستان جوزم
۳۰۲۰	۲۸۵۵	۵۸۸۵	۱۲۳۴	دهج "
۷۳۳۸	۷۱۸۷	۱۴۵۲۵	۲۸۵۰	شهربابک "
۱۴۰۷	۱۲۲۳	۲۶۳۰	۶۲۵	مزارع "
۲۱۶۱	۲۸۸۰	۸۰۴۱	۱۶۸۵	میمند "
۲۹۵۲۸	۵۱۲۸۷	۱۰۱۰۲۵	۲۰۵۷۲	شهرستان کرمان
۳۸۳۰	۳۷۷۵	۷۶۰۵	۱۶۴۳	بخش راور
۳۸۳۰	۳۷۷۵	۷۶۰۵	۱۶۴۳	دهستان راور
۶۳۲۱	۶۴۶۵	۱۲۷۹۶	۲۴۵۹	بخش شهداد
۲۲۵۷	۲۲۵۴	۴۵۱۱	۸۴۲	دهستان اندوهجرد
۲۲۱۹	۲۱۶۸	۴۳۸۷	۸۵۶	تکاب "
۵۱۱	۵۲۶	۱۰۵۷	۲۲۲	چهار فرسخ "
۱۳۲۱	۱۴۹۲	۲۸۱۳	۵۳۷	سیرج "
۳	۵	۸	۲	شهداد "
۲۳۲۴	۲۲۴۵	۴۵۶۹	۹۳۰	بخش گلپاف
۱۳۵۱	۱۳۱۶	۲۶۶۷	۵۱۷	دهستان جوقان
۸۱۷	۷۸۰	۱۵۹۷	۲۵۵	کشیت "
۱۵۶	۱۴۹	۳۰۵	۵۸	کوک (گلپاف) "
۴۵۳۶	۴۵۱۴	۹۰۵۰	۱۸۷۶	بخش ماهان
۱۸۱۳	۱۸۷۵	۳۶۸۸	۷۳۸	دهستان جویبار
۲۷۲۳	۲۶۳۹	۵۳۶۲	۱۱۳۸	ماهان "
۳۲۵۲۷	۳۲۴۸۸	۶۷۰۱۵	۱۳۶۶۵	بخش مرکزی
۴۲۷۶	۴۷۰۷	۸۹۸۳	۱۸۰۱	دهستان باغبین
۲۲۹۵	۲۳۰۳	۴۵۹۸	۱۲۶۲	چترود "
۱۴۲۶	۱۴۲۷	۲۸۵۳	۵۷۵	حرجند "
۶۰۵۶	۶۸۱۰	۱۲۸۶۶	۲۶۹۶	حومه "
۱۳۴۹	۱۳۶۲	۲۷۱۱	۶۵۷	درختکان "
۲۳۵۷	۲۵۱۳	۴۸۷۰	۱۴۶۹	سراسیاب فرسنگی "
۱۴۲۱	۱۳۱۴	۲۷۳۵	۵۹۳	سردر "
۹۳۳۸	۹۹۹۸	۱۹۳۳۶	۳۷۰۳	کویرات "
۱۹۹۹	۲۰۵۴	۴۰۵۳	۸۰۷	هروز "

دنباله جدول ۳۷ تعداد خانوار و جمعیت نقاط روستایی استان بر حسب دهستان

جمعیت			خانوار	تقسیمات جغرافیایی
زن	مرد	مرد و زن		
۸۰۹۱۷	۸۱۷۹۲	۱۶۲۷۰۹	۳۱۲۶۰	شهرستان کهنوج
۱۸۴۵۹	۱۷۵۱۸	۳۵۹۷۷	۶۶۴۵	بخش رودبار
۶۸۷۸	۶۶۵۸	۱۳۵۳۶	۲۵۹۴	دهستان جازموریان
۱۱۵۸۱	۱۰۸۶۰	۲۲۴۴۱	۴۰۵۱	" رودبار
۱۴۵۹۱	۱۷۱۰۲	۳۱۶۹۳	۶۶۹۹	بخش قلعه گنج
۲۳۹۵	۲۵۵۷	۴۹۵۲	۱۱۴۲	دهستان رمشک
۱۳۴۲۳	۱۳۸۴۰	۲۷۲۶۳	۲۷۸۹	" قلعه گنج
۱۷۲۳	۱۷۰۵	۳۴۲۸	۷۶۸	" مارز
۲۰۹۰۱	۲۱۱۵۱	۴۲۰۵۲	۷۷۷۱	بخش مرکزی
۷۸۲۹	۷۹۶۲	۱۵۷۹۱	۲۹۱۹	دهستان کلاشگرد
۱۳۰۷۲	۱۳۱۸۹	۲۶۲۶۱	۲۸۵۲	" کهنوج
۲۴۹۶۶	۲۶۰۲۱	۵۰۹۸۷	۱۰۱۴۵	بخش منوجان
۳۴۵۵	۳۴۶۳	۶۹۱۸	۱۵۷۰	دهستان پشتکوه
۲۱۵۱۱	۲۲۵۵۲	۴۴۰۶۵	۸۵۷۵	" منوجان
۱۸۱۵۵	۱۸۷۵۹	۳۶۹۱۴	۶۲۲۹	شهرستان مشیز
۱۸۱۵۵	۱۸۷۵۹	۳۶۹۱۴	۶۲۲۹	بخش مرکزی
۷۵۱	۷۱۹	۱۴۷۰	۳۰۰	دهستان بهرامگرد
۸۷۲	۸۶۱	۱۷۳۳	۳۵۴	" بیدخون
۳۳۵۲	۳۳۶۸	۶۷۲۰	۱۴۰۲	" قریت العرب
۱۹۴۲	۱۹۵۲	۳۸۹۴	۸۲۱	" قلعه عسکر
۱۹۷۵	۱۷۹۷	۳۷۷۲	۸۰۶	" کوه پنج
۲۱۳۵	۲۱۰۱	۴۲۳۶	۸۴۳	" لاله زار
۴۵۴۵	۵۳۵۲	۹۸۹۷	۹۱۲	" بردسیر (مشیز)
۲۶۹۳	۲۷۰۹	۵۴۰۲	۹۹۱	" نکار

مأخذ : فرهنگ روستائی نتایج سرشماری عمومی نفوس و مسکن ۱۳۶۵

سال: ۱۳۶۵

جدول ۲۸ تعداد آبا و اجداد دارای سکنه استان بر حسب شهرستان به تفکیک تعداد خانوار

شهرستان	جمع	۱ تا ۲ خانوار	۵ تا ۹ خانوار	۱۰ تا ۱۹ خانوار	۲۰ تا ۲۹ خانوار	۵۰ تا ۹۹ خانوار	۱۰۰ تا ۱۹۹ خانوار	۲۰۰ تا ۲۹۹ خانوار	۳۰۰ تا ۴۹۹ خانوار	۵۰۰ تا ۹۹۹ خانوار	۱۰۰۰ خانوار و بیشتر
استان کرمان	۶۴۲۸	۲۴۱۸	۱۱۸۵	۱۰۲۸	۹۲۲	۲۶۰	۲۵۵	۸۷	۲۹	۴	
شهرستان بافت	۶۷۶	۲۰۱	۱۲۸	۱۴۱	۱۲۰	۲۳	۱۴	۷	۲		
" بم	۵۶۰	۱۵۲	۹۹	۱۰۳	۱۰۲	۶۰	۳۷	۶	۱		
" جیرفت	۱۱۲۹	۴۱۸	۲۴۲	۲۰۵	۱۶۷	۶۷	۳۰	۶	۳		
" رفسنجان	۲۵۸	۱۵۶	۵۷	۲۵	۷۹	۵۶	۲۵	۱۹	۱		
" زرنج	۵۰۷	۲۲۷	۶۹	۲۵	۵۹	۲۳	۲۶	۱۲	۴		
" سیرجان	۵۲۲	۲۵۸	۹۵	۷۵	۶۱	۲۱	۱۴	۳	۴		
" شهر بآبک	۲۳۸	۲۰۶	۷۸	۷۳	۴۵	۲۳	۴۸	۴	۱		
" کرمان	۷۱۸	۲۶۶	۱۰۸	۹۲	۷۷	۲۳	۲۰	۱۲	۸		
" کهنوچ	۱۰۲۶	۲۱۷	۲۳۸	۲۲۶	۱۹۰	۱۰۱	۵۷	۱۵	۲		
" مشیز	۳۵۴	۱۹۷	۵۰	۲۳	۴۲	۱۳	۴	۲	۳		

ماخذ: فرهنگ روستائی نتایج سرشماری عمومی نفوس و مسکن ۱۳۶۵

سال: ۱۳۶۵

جدول ۲۹ تعداد آبا و اجداد دارای سکنه استان بر حسب شهرستان به تفکیک جمعیت

شهرستان	جمع	۱ تا ۲ نفر	۳ تا ۴ نفر	۵ تا ۹ نفر	۱۰ تا ۲۹ نفر	۳۰ تا ۴۹ نفر	۵۰ تا ۹۹ نفر	۱۰۰ تا ۱۹۹ نفر	۲۰۰ تا ۴۹۹ نفر	۵۰۰ تا ۹۹۹ نفر	۱۰۰۰ تا ۱۹۹۹ نفر	۲۰۰۰ تا ۴۹۹۹ نفر	۵۰۰۰ نفر و بیشتر
استان کرمان	۶۴۲۸	۲۵۸۴	۱۰۸۶	۹۷۷	۹۲۷	۴۲۹	۲۷۵	۹۶	۲۹	۵			
شهرستان بافت	۶۷۶	۲۲۷	۱۲۱	۱۲۷	۱۲۶	۴۲	۱۴	۷	۲				
" بم	۵۶۰	۱۶۳	۸۷	۹۷	۱۰۱	۵۶	۲۶	۹	۱				
" جیرفت	۱۱۲۹	۴۲۲	۲۲۴	۱۸۹	۱۷۰	۶۹	۲۵	۷	۳				
" رفسنجان	۲۵۸	۱۶۸	۵۲	۴۰	۷۳	۵۸	۲۳	۲۱	۲				
" زرنج	۵۰۷	۲۶۳	۶۱	۴۹	۵۵	۳۵	۲۷	۱۲	۴				
" سیرجان	۵۲۲	۲۶۹	۹۰	۷۲	۵۷	۱۹	۱۶	۴	۴				
" شهر بآبک	۲۳۸	۲۲۳	۷۸	۵۷	۴۶	۲۱	۸	۵	۰				
" کرمان	۷۱۸	۲۹۵	۸۵	۸۸	۷۲	۳۶	۱۹	۱۱	۸				
" کهنوچ	۱۰۲۶	۲۲۱	۲۳۷	۲۲۱	۱۹۲	۹۲	۶۳	۱۸	۲				
" مشیز	۳۵۴	۲۰۳	۵۰	۲۷	۴۳	۱۱	۴	۲	۳				

ماخذ: فرهنگ روستائی نتایج سرشماری عمومی نفوس و مسکن سال ۱۳۶۵

سال: ۱۳۶۵

جدول ۲۰ جمعیت نقاط روستایی استان بر حسب شهرستان و گروههای عمده سنی بتفکیک جنس

نسبت جنسی	زن	مرد	مرد وزن		گروههای عمده سنی
			تعداد	درصد	
۱۰۲	۲۲۷۷۵۴	۲۲۲۵۲۱	۱۰۰/۰۰	۸۸۲۲۷۵	استان کرمان
۱۰۳	۱۶۳۹۵	۱۶۹۱۲	۳/۷۸	۳۳۳۰۷	اطفال کمتر از یکساله
۱۰۱	۸۷۸۴۰	۸۸۶۲۱	۲۰/۰۰	۱۷۶۴۶۱	نوباوگان/۱-۵ساله/
۱۰۳	۶۸۷۷۰	۷۰۵۲۴	۱۵/۷۹	۱۳۹۲۹۴	کودکان/۶-۱۰ساله/
۱۰۲	۲۲۲۵۲	۲۲۲۹۷	۹/۹۳	۸۷۶۴۹	نوجوانان/۱۱-۱۴ساله/
۹۷	۷۶۹۹۶	۷۴۵۰۵	۱۷/۱۷	۱۵۱۵۰۱	جوانان/۱۵-۲۴ساله/
۱۰۲	۱۳۰۰۳۹	۱۳۲۳۱۲	۲۹/۷۴	۲۶۲۳۵۱	میانسالان/۲۵-۶۴ساله/
۱۲۱	۱۲۰۶۶	۱۶۹۷۰	۳/۵۲	۳۱۰۳۶	بزرگسالان/۶۵ساله و بیشتر
.	۲۹۶	۲۸۰	۰/۰۸	۶۷۶	نامشخص

ماخذ: فرهنگ روستایی نتایج سرشماری عمومی نفوس و مسکن سال ۱۳۶۵

جدول ۲۱ جمعیت نقاط روستایی استان بر حسب گروههای عمده سنی و جنس بتفکیک محل تولد

اظهار شده	متولد در جای دیگر			متولد در آبادی محل اقامت	جمع	گروههای عمده سنی
	خارج از کشور	شهر	آبادی			
۵۶۲۶	۱۶۲۳۹	۲۰۱۰۸	۶۶۶۵۵	۷۷۲۳۳۷	۸۸۲۲۷۵	استان کرمان مرد وزن
۳۳۵	۱۲۱	۲۲۶	۲۲۰	۳۲۲۶۵	۳۳۳۰۷	اطفال/ کمتر از یکساله/
۱۵۰۸	۲۲۲۶	۲۲۳۰	۲۲۵۲	۱۶۷۱۴۵	۱۷۶۴۶۱	نوباوگان/۱-۵ساله/
۱۰۰۰	۲۲۶۲	۲۲۲۳	۵۱۵۴	۱۲۸۶۳۵	۱۳۹۲۹۴	کودکان/۶-۱۰ساله/
۵۵۲	۱۰۴۵	۱۱۵۱	۲۳۸۱	۸۰۵۲۰	۸۷۶۴۹	نوجوانان/۱۱-۱۴ساله/
۸۱۰	۴۳۵۸	۴۲۴۸	۱۲۱۹۴	۱۲۹۸۹۱	۱۵۱۵۰۱	جوانان/۱۵-۲۴ساله/
۱۱۹۲	۵۹۵۰	۹۲۸۷	۳۷۵۸۹	۲۰۸۳۳۳	۲۶۲۳۵۱	میانسالان/۲۵-۶۴ساله/
۲۱۷	۳۵۶	۲۹۸	۳۸۲۰	۲۶۱۳۵	۳۱۰۳۶	بزرگسالان/۶۵ساله و بیشتر/
۱۲	۱۱۱	۵	۲۵	۵۱۴	۶۷۶	نامشخص

دنباله جدول ۲۱ جمعیت نقاط روستائی استان بر حسب گروههای عمده سنی و جنس ، بتفکیک محل تولد سال: ۱۳۶۵

اظهاری شده	متولد در جای دیگر			متولد در آبادی محل اقامت	جمع	گروههای عمده سنی
	خارج از کشور	شهر	آبادی			
۲۷۷۵	۱۰۲۲۶	۱۰۰۹۶	۲۲۲۲۲	۲۸۹۰۸۱	۲۲۲۵۲۱	مسرد
۱۵۸	۷۶	۱۸۹	۱۱۲	۱۶۲۷۷	۱۶۹۱۲	اطفال / کمتر از یکساله /
۷۵۵	۱۱۶۹	۱۱۹۶	۱۶۲۶	۸۲۸۶۵	۸۸۶۲۱	نوباوگان/۵-۱ ساله/
۵۰۳	۱۲۱۵	۱۱۹۰	۲۶۲۲	۶۲۹۸۲	۷۰۵۲۲	کودکان/۱۰-۶ ساله /
۲۹۷	۵۹۹	۵۹۲	۲۲۲۲	۲۰۵۷۵	۲۲۲۹۷	نوجوانان/۱۴-۱۱ ساله/
۲۹۷	۲۹۲۶	۱۵۹۰	۵۰۲۵	۶۲۵۴۷	۷۲۵۰۵	جوانان/۲۴-۱۵ ساله/
۵۲۶	۳۹۲۸	۵۰۵۵	۱۸۶۲۵	۱۰۴۱۶۸	۱۲۲۲۱۲	میانسالان/۶۴-۲۵ ساله/
۱۲۰	۲۲۶	۲۷۹	۲۰۶۱	۱۲۲۶۲	۱۶۹۷۰	بزرگسالان/۶۵ ساله و بیشتر/
۹	۲۷	۳	۲۰	۳۰۱	۲۸۰	نامشخص
۲۸۵۱	۶۲۲۳	۱۰۰۱۲	۲۲۲۱۲	۲۸۴۲۵۶	۲۲۷۷۵۴	زن
۱۷۷	۶۵	۱۵۷	۱۰۸	۱۵۸۸۸	۱۶۳۹۵	اطفال / کمتر از یکساله/
۷۵۲	۱۰۵۷	۱۱۲۴	۱۶۱۶	۸۲۲۸۰	۸۷۸۴۰	نوباوگان/۵-۱ ساله/
۴۹۷	۱۰۴۷	۱۰۵۳	۲۵۲۲	۶۲۶۵۱	۶۸۷۷۰	کودکان/۱۰-۶ ساله/
۲۵۵	۴۲۶	۵۵۷	۲۱۴۹	۳۹۹۲۵	۴۲۲۵۲	نوجوانان/۱۴-۱۱ ساله/
۴۱۳	۱۴۱۲	۲۶۵۸	۷۱۶۹	۶۵۲۲۲	۷۶۹۹۶	جوانان/۲۴-۱۵ ساله/
۶۵۶	۲۰۲۲	۲۲۲۲	۱۸۹۶۲	۱۰۲۱۶۵	۱۳۰۰۳۹	میانسالان/۶۴-۲۵ ساله/
۹۷	۱۱۰	۲۱۹	۱۷۶۹	۱۱۸۷۱	۱۴۰۶۶	بزرگسالان/۶۵ ساله و بیشتر/
۳	۶۴	۲	۱۵	۲۱۲	۲۹۶	نامشخص

ماخذ: فرهنگ روستائی نتایج روشماری عمومی نفوس و مسکن سال ۱۳۶۵

جدول ۴۲ تعداد آبادیهای دارای راه زمینی (بجز راه آهن) بر حسب دهستان

دهستان	جاده اصفالته	جاده شوسه (شن ریزی شده)	جاده خاکی	مالرو
استان کرمان	۹۵۵	۶۲۸	۸۲۱۲	۱۱۰۰
شهرستان بافت	۳۷	۷۰	۹۶۷	۲۰۸
بخش رابر	۱۷	۱۱	۱۸۲	۷۷
دهستان جواران	۷	۱	۲۷	۱۲
رابر	۲	۱	۲۷	۲۵
"	۰	۶	۴۱	۱۶
سیه بنوشیه	۷	۳	۶۷	۲۲
سرمشک	۲۰	۵۹	۷۸۵	۱۳۱
بخش مرکزی	۰	۲۳	۸۵	۱۱
دهستان ارزوئیه	۵	۱	۷۲	۱۲
پزنجان	۰	۱	۲۲	۱
جمیل آباد	۴	۰	۲۲	۳
حومه	۰	۰	۵۷	۰
خبر	۰	۲	۷۲	۴
دشتاب	۰	۵	۱۵	۲
دنباله رود	۰	۳	۲۶	۲
دهسرد	۱	۰	۳۵	۹
سیاهکوه	۰	۸	۴۹	۷
موغان	۰	۴	۴۲	۰
فتح آباد	۰	۱	۵۱	۱۵
کوشک	۵	۱	۳۹	۳۰
کیمکان	۰	۰	۱۳۰	۲۲
کونغر	۲	۰	۲۶	۱
هشون	۱۰۴	۸۷	۲۸۹	۶۵
شهرستان بم	۲۱	۱۹	۱۵۸	۳۰
بخش رابن	۸	۴	۲۷	۸
دهستان تهرود	۰	۰	۲۵	۲
حسین آباد	۳	۰	۵۷	۰
رابن	۰	۰	۱۸	۰
گزک	۰	۰	۲۱	۱۸
مرنگ	۲۰	۱۵	۲۱	۲۷
بخش مرکزی	۵	۱۳	۹۸	۲۷
دهستان آبگرم	۰	۵	۲۷	۲۵
بروات	۰	۵	۱۳	۰

دهستان	جاده آسفalte	جاده شوسه (شن ریزی شده)	جاده خاکی	مآلرد
دهستان حومه	۴	۸	۲۰	۰
" دارزین	۱	۰	۱۸	۲
بخش نورماشیر	۶۸	۵۵	۲۲۳	۸
دهستان برج اکرم	۷	۶	۲۳	۰
" پشت رود	۱۲	۱۲	۲۵	۰
" روداب	۸	۱۳	۲۹	۱
" ریگان	۱۷	۶	۸۶	۷
" عزیزآباد	۱۲	۸	۲۳	۰
" فهرج	۷	۱	۴	۰
" گنبدکی	۲	۹	۲۳	۰
شهرستان جیرفت	۱۲۱	۱۱۰	۱۱۲۴	۳۱۲
بخش جبالبارز	۲۰	۱	۲۲۰	۱۸۷
دهستان امجز	۰	۰	۲۸	۵۳
" کاوکان	۷	۱	۱۹۶	۶۹
" مکون	۱۳	۰	۱۹۶	۶۵
بخش ساردوشیه	۲۱	۶	۲۵۵	۱۱۸
دهستان اسفندقه	۰	۱	۹۰	۲
" بهرامان	۰	۰	۵۱	۲۴
" دلفارذ	۱۷	۰	۷۹	۲۸
" ساردوشیه	۴	۵	۱۵۹	۱۲
" گروه	۰	۰	۲۹	۱۶
" کور	۰	۰	۲۷	۳۶
بخش مرکزی	۸۰	۱۰۳	۲۳۹	۷
دهستان اسماعیلی	۰	۶	۲۹	۰
" حسین آباد	۰	۱۸	۲۵	۳
" حومه	۱۶	۴	۵۲	۲
" خاتون آباد	۰	۶	۲۲	۰
" دوساری	۴۰	۱۰	۲۹	۰
" دولت آباد	۱۰	۲۳	۱۵	۰
" گنج آباد	۰	۲۰	۲۱	۱
" محمدآباد	۱۴	۱۶	۱۶	۱
شهرستان رفسنجان	۱۳۳	۵۷	۸۲۴	۲۱

جدول ۴۲ تعداد آبادیهای دارای راه زمینی (بجز راه آهن) بر حسب دهستان

دهستان	جاده آسفالتی	جاده شوسه (شن ریزی شده)	جاده خاکی	مالرو
استان کرمان	۹۵۵	۶۲۸	۸۴۱۲	۱۱۰۰
شهرستان بافت	۲۷	۷۰	۹۶۷	۲۰۸
بخش رابری	۱۷	۱۱	۱۸۲	۷۷
دهستان جواران	۷	۱	۲۷	۱۲
رابری	۳	۱	۲۷	۲۵
سپه بنوشیه	۰	۶	۲۱	۱۶
سرمشک	۷	۳	۶۷	۲۲
بخش مرکزی	۲۰	۵۹	۷۸۵	۱۳۱
دهستان ارزوئیه	۰	۲۲	۸۵	۱۱
بزنجان	۵	۱	۷۲	۱۲
جمیل آباد	۰	۱	۴۲	۱
حومه	۴	۰	۲۲	۳
خبر	۰	۰	۵۷	۰
دشتاب	۲	۲	۷۴	۲
دنباله رود	۰	۵	۱۵	۴
دهسرد	۰	۳	۲۶	۲
سیاهکوه	۱	۰	۲۵	۹
سوغان	۰	۸	۲۹	۷
فتح آباد	۰	۴	۲۲	۰
کوشک	۰	۱	۵۱	۱۵
کیکان	۵	۱	۳۹	۲۰
کوغر	۰	۰	۱۳۰	۴۲
مشون	۳	۰	۲۶	۱
شهرستان بم	۱۰۴	۸۷	۲۸۹	۶۵
بخش رابری	۲۱	۱۹	۱۵۸	۲۰
دهستان تهرود	۸	۴	۲۷	۸
حسین آباد	۰	۰	۲۵	۴
رابری	۳	۰	۵۷	۰
گزلک	۰	۰	۱۸	۰
مرغک	۲۰	۱۵	۲۱	۱۸
بخش مرکزی	۵	۱۲	۹۸	۲۷
دهستان آبکرم پروات	۰	۵	۲۷	۲۵
			۱۳	۰

دهستان	جاده آسفalte	جاده شوسه (شن ریزی شده)	جاده خاکی	مالبرد
دهستان حومه	۲	۸	۲۰	۰
" دارزین	۱	۰	۱۸	۲
بخش نورماشیر	۶۸	۵۵	۲۲۲	۸
دهستان برج اکرم	۷	۶	۲۲	۰
" پشت رود	۱۲	۱۲	۲۵	۰
" روداب	۸	۱۲	۲۹	۱
" ریگان	۱۷	۶	۸۶	۷
" عزیزآباد	۱۲	۸	۲۲	۰
" فهرج	۷	۱	۴	۰
" گنبدکی	۳	۹	۲۲	۰
شهرستان جیرفت	۱۲۱	۱۱۰	۱۱۲۲	۲۱۲
بخش جبالبارز	۲۰	۱	۲۲۰	۱۸۷
دهستان امجز	۰	۰	۲۸	۵۲
" کلاوکان	۷	۱	۱۹۶	۶۹
" مسکون	۱۲	۰	۱۹۶	۶۵
بخش ساردوشیه	۲۱	۶	۲۵۵	۱۱۸
دهستان اسفندقه	۰	۱	۹۰	۲
" بهراسمان	۰	۰	۵۱	۲۲
" دلفارذ	۱۷	۰	۷۹	۲۸
" ساردوشیه	۴	۵	۱۵۹	۱۲
" گروه	۰	۰	۲۹	۱۶
" کور	۰	۰	۲۷	۲۶
بخش مرکزی	۸۰	۱۰۲	۲۲۹	۷
دهستان اسماعیلی	۰	۶	۲۹	۰
" حسین آباد	۰	۱۸	۲۵	۲
" حومه	۱۶	۲	۵۲	۲
" خاتون آباد	۰	۶	۲۲	۰
" دوساری	۴۰	۱۰	۲۹	۰
" دولت آباد	۱۰	۲۲	۱۵	۰
" کنج آباد	۰	۲۰	۲۱	۱
" محمدآباد	۱۲	۱۶	۱۶	۱
شهرستان رفسنجان	۱۲۲	۵۷	۸۲۴	۲۱

دستواره جدول ۲۲ تعداد آبادیهای دارای راه زمینی (بجز راه آهن) بر حسب دهستان

دهستان	جاده آسفالته	جاده شوسه (شن ریزی شده)	جاده خاکی	مالسرد
بخش مرکزی	۱۲۲	۵۷	۸۲۲	۳۱
دهستان انار	۲۳	۲	۹۲	۰
حومه غربی	۲۸	۱۴	۶۲	۱
" شرقی	۲۵	۱۱	۶۰	۰
خانمان	۲	۳	۱۶۱	۸
راویز	۰	۱	۸۸	۱۶
کشکوئیه	۲۳	۷	۲۰۶	۲
نوق	۲۲	۱۹	۱۶۳	۴
شهرستان زرنند	۶۰	۴۸	۷۱۸	۱۰۲
بخش کوهبنان	۳	۱۱	۲۲۵	۲۶
دهستان کوهبنان	۳	۱۱	۲۲۵	۲۶
بخش مرکزی	۵۷	۳۷	۲۹۳	۵۶
دهستان حنکن	۰	۰	۲۱	۲۱
حصین	۱	۷	۲۲	۵
خانوک	۷	۳	۲۳	۶
دشتخاک	۱۷	۰	۷۹	۳
زرنند	۲۴	۲۳	۶۸	۶
سلوئیه	۰	۱	۷۲	۳
ساران	۱	۳	۸۴	۸
سیرین	۱	۰	۲۳	۰
طنابگرد	۶	۰	۲۱	۴
شهرستان سیرجان	۱۶۷	۲۲	۱۱۱۲	۶۵
بخش مرکزی	۱۶۷	۲۲	۱۱۱۲	۶۵
دهستان بلورد	۴	۰	۱۱۱	۰
پاریز	۱۲	۲	۳۹۹	۵۲
تنکوئیه	۱	۰	۹۸	۹
چهارکنبد	۰	۰	۱۲۲	۲
حومه	۲۶	۱۲	۹۵	۰
زیدآباد	۲۹	۸	۲۸	۰
سعادت آباد	۶	۳	۱۸	۰
محمودآباد سید	۲۳	۱۱	۱۰۷	۰
ملک آباد	۲۲	۸	۱۲۲	۰

دنباله جدول ۴۲ تعداد آبارهای دارای راه زمینی (بجز راه آهن) بر حسب دهستان

دهستان	جاده آسفالتی	جاده شوسه (شن ریزی شده)	جاده خاکی	مالسرد
شهرستان شهربابک	۶۸	۱۷	۵۲۸	۲۹
بخش مرکزی	۶۸	۱۷	۵۲۸	۲۹
دهستان جوزم	۱۹	۱	۶۵	۲
" دهج	۵	۱	۱۴۰	۲
" شهربابک	۲۸	۹	۱۲۳	۴
" مزارع	۵	۱	۸۱	۲۳
" میمند	۱۱	۵	۱۱۹	۱۸
شهرستان کرمان	۱۶۴	۹۲	۸۷۷	۷۴
بخش راور	۲	۷	۷۷	۱۰
دهستان راور	۲	۷	۷۷	۱۰
بخش شهداد	۵	۱۶	۱۰۳	۲۵
دهستان اندوهجرد	۰	۰	۱۷	۳
" تکاب	۳	۶	۳۹	۱
" چهار فرسخ	۰	۰	۱۸	۴
" سیرج	۰	۱۰	۲۷	۱۷
" شهداد	۲	۰	۲	۰
بخش گلپایگ	۰	۱	۲۷	۸
دهستان جغتو	۰	۰	۱۹	۵
" کشتی	۰	۱	۱۴	۲
" کونک (گلپایگ)	۰	۰	۴	۱
بخش ماهان	۲۸	۱۰	۹۷	۱
دهستان جوپار	۱۲	۰	۱۶	۰
" ماهان	۱۶	۱۰	۸۱	۱
بخش مرکزی	۱۲۸	۵۸	۵۶۴	۲۹
دهستان باغین	۱۱	۰	۸۸	۰
" چترود	۷	۰	۴۷	۰
" حرجند	۰	۰	۵۴	۱۰
" حومه	۶۰	۲۴	۸۷	۰
" درختگان	۲	۱۲	۷۴	۶
" سرآسیاب فرسنگی	۱۱	۰	۶۹	۲
" سردر	۶	۱۲	۲۲	۴
" کویرات	۱۶	۳	۹۲	۳
" هروز	۱۵	۷	۳۰	۴

دنباله جدول ۴۲ تعداد آبارهای دارای ر.ه زمینی (جزراه آهن) بر حسب دهستان

دهستان	جاده آسفالتی	جاده شوسه (شن ریزی شده)	جاده خاکی	مآورد
شهرستان کهنوج	۵۷	۸۵	۱۰۷۵	۱۶۰
بخش رودبار	۸	۲۰	۲۹۱	۲۷
دهستان جازموریان	۰	۶	۱۹۶	۱۶
رودبار "	۸	۱۲	۹۵	۱۱
بخش قلعه گنج	۰	۲۸	۱۶۰	۲۵
دهستان ریشه	۰	۰	۲۶	۱۹
" قلعه گنج	۰	۲۸	۶۳	۱۰
" مارز	۰	۰	۵۱	۱۶
بخش مرکزی	۲۱	۲۲	۳۹۳	۲۸
دهستان کلانگرد	۰	۱۲	۱۹۲	۱۱
" کهنوج	۲۱	۲۰	۱۹۹	۱۷
بخش منوجان	۲۸	۵	۲۳۱	۶۰
دهستان پشتکوه	۰	۰	۲۸	۱۳
" منوجان	۲۸	۵	۱۸۳	۲۷
شهرستان مشیز	۲۴	۲۰	۶۸۸	۳۵
بخش مرکزی	۲۴	۲۰	۶۸۸	۳۵
دهستان بهرامجرد	۱	۳	۴۶	۲
" بیدخون	۰	۰	۲۱	۲
" قریت، العرب	۰	۲	۹۳	۵
" قلعه عسکر	۱۰	۲	۵۶	۱۰
" کوه پنج	۱۸	۱	۲۸۹	۸
" لاله زار	۱	۰	۲۵	۴
" بردسیر (مشیز)	۱	۱۰	۶۷	۲
" نگار	۱۳	۱	۸۱	۲

مآخذ : فرهنگ روستائی نتایج سرشماری عمومی نفوس و مسکن سال ۱۳۴۵

جدول ۲۲ تعداد آبنمایهای دارای انواع فعالیتهای کشاورزی در استان بر حسب دهستان

دهستان	زراعت	باغداری	دامداری و دامپروری	پرورش طیور	پرورش کرم ابریشم	پرورش زنبور عسل	پرورش ماهی
استان کرمان	۸۶۲۳	۷۲۳۴	۵۲۳۸	۹۸۶	۵	۲۸۶	۳
شهرستان بافت	۱۱۶۲	۸۷۱	۷۸۰	۲۱۵	۲	۱۴۱	۱
بخش رابری	۲۶۲	۲۰۶	۱۷۰	۶۰	۱	۶۳	.
دهستان جواران	۲۲	۲۲	۲۸	۱۰	.	۲	.
رابری	۶۳	۵۲	۲۱	۱۲	۱	۲۰	.
سپه بنوشیه	۶۴	۶۰	۲۷	۱۲	.	۲۲	.
سرمشک	۹۳	۶۱	۶۴	۲۴	.	۱۷	.
بخش مرکزی	۹۰۰	۶۶۵	۶۱۰	۱۵۵	۱	۷۸	۱
دهستان رزوشیه	۱۰۷	۴۳	۶۵	۲	.	۲	.
بزنجان	۸۷	۶۷	۲۶	۱۴	.	۸	.
جمیل آباد	۴۲	۱۹	۱۸	۲	.	۲	.
حومه	۲۹	۳۶	۱۴
خبر	۴۷	۴۹	۳۳	۲	.	۲	.
دشتاب	۸۰	۲۳	۳۰	۸	.	.	.
دنباله رود	۲۶	۱۸	۲۳	۱۲	.	۱	.
دهرد	۳۲	۳۵	۲۲	۱۶	.	۲	.
سیاهکوه	۲۴	۳۹	۳۸	۱۴	.	.	.
موغان	۵۵	۳۲	۳۲	۱۸	.	.	.
فتح آباد	۴۵	۳۶	۳۱	۱	.	۵	.
کوشک	۵۴	۵۶	۶۲	۱۴	.	۴	.
کیسکان	۶۵	۴۸	۴۷	۲۲	.	۳	.
گوغر	۱۷۰	۱۶۱	۱۳۱	۳۸	۱	۴۵	۱
هشون	۲۶	۱۲	۲۶
شهرستان بم	۶۷۷	۵۶۸	۳۹۹	۶۰	.	۲	.
بخش رابری	۲۱۸	۱۷۴	۱۱۰	۲	.	۱	.
دهستان تهرود	۴۹	۴۱	۲۵
حسین آباد	۲۴	۲۸	۱۸	۲	.	۱	.
رابری	۵۳	۴۰	۳۱
کزک	۱۶	۱۰	۱۰
مرغک	۷۳	۶۵	۲۶
بخش مرکزی	۱۲۴	۱۲۴	۸۷	۱۱	.	۱	.
دهستان آبگرم	۷۰	۶۵	۵۳	۴	.	.	.
بروات	۱۳	۱۸	۵

دنباله جدول ۲۲ تعداد آبیهای دارای انواع فعالیتهای کشاورزی در استان برحسب دهستان

دهستان	زراعت	باغداری	دامداری و دامپروری	پرورش طیور	پرورش کرم ابریشم	پرورش زنبور عسل	پرورش ماهی
دهستان حومه	۲۵	۲۵	۱۰	۶	۰	۱	۰
" دارزین	۱۶	۱۵	۱۹	۱	۰	۰	۰
بخش نرماشیر	۲۳۵	۲۷۱	۱۷۲	۴۷	۳۰	۰	۰
دهستان برم اکرم	۲۸	۴۳	۲۱	۵	۰	۰	۰
" پشت رود	۲۹	۳۶	۲۴	۶	۰	۰	۰
" روداب	۵۲	۴۶	۲۰	۱۲	۰	۰	۰
" ریگان	۱۱۲	۸۲	۵۴	۲۱	۰	۰	۰
" عزیزآباد	۲۳	۳۴	۱۵	۲	۰	۰	۰
" فهرج	۹	۸	۶	۰	۰	۰	۰
" گنبدکی	۳۰	۲۲	۱۲	۰	۰	۰	۰
شهرستان جیرفت	۱۱۹۱	۱۲۳۳	۱۰۱۲	۸۶	۱	۵۴	۱
بخش جبالبارز	۴۲۹	۴۰۸	۴۳۳	۲۲	۰	۳	۰
دهستان امجز	۸۷	۸۲	۷۹	۷	۰	۰	۰
" گاوکان	۱۴۲	۱۳۷	۱۸۵	۷	۰	۰	۰
" مسکن	۲۰۰	۱۸۹	۱۶۹	۱۹	۰	۳	۰
" بخش ساردوئیه	۴۲۲	۳۷۷	۳۳۵	۳۷	۱	۴۶	۰
دهستان انبندقه	۵۴	۷۵	۷۵	۹	۰	۳	۰
" بهراسمان	۴۵	۵۸	۵۶	۱	۰	۱	۰
" دلفارد	۳۰	۱۲۰	۸۴	۰	۰	۲	۰
" ساردوئیه	۱۷۹	۱۶۴	۱۲۰	۲۴	۱	۲۵	۰
" گروه	۴۵	۲۱	۲۷	۲	۰	۵	۰
" کورد	۶۹	۳۹	۷۳	۰	۰	۰	۰
بخش مرکزی	۲۴۰	۳۴۸	۱۴۴	۱۶	۰	۵	۱
دهستان اسماعیلی	۴۶	۴۹	۷	۰	۰	۰	۰
" حسین آباد	۳۹	۲۵	۱۹	۵	۰	۰	۰
" حومه	۳۰	۵۹	۲۲	۶	۰	۴	۰
" خاتون آباد	۱۷	۲۳	۹	۱	۰	۰	۰
" دوساری	۸۳	۶۷	۸	۰	۰	۰	۰
" دولت آباد	۴۲	۴۱	۳۱	۲	۰	۱	۱
" گنج آباد	۴۰	۳۵	۱۲	۰	۰	۰	۰
" محمدآباد	۴۲	۳۹	۱۶	۱	۰	۰	۰
" شهرستان رفسنجان	۶۲۷	۸۴۹	۲۷۹	۱۴۸	۰	۲	۰

دنباله جدول ۲۲ تعداد آبادیهای دارای انواع فعالیتهای کشاورزی بر استان بر حسب دهستان

دهستان	زراعت	باغداری	دامداری و دامپروری	پرورش طیور	پرورش گرم ابریشم	پرورش زنبور عسل	پرورش ماهی
بخش مرکزی	۶۲۷	۸۴۹	۲۷۹	۱۴۸	.	۲	.
دهستان انار	۸۷	۹۶	۴۴	۱۲	.	.	.
" حومه غربی	۴۴	۹۲	۲۳	۲۳	.	.	.
" شرقی	۲۳	۸۷	۲۷	۲۸	.	۱	.
" خانامان	۷۶	۱۰۱	۵۰	۶۰	.	.	.
" رابریز	۹۵	۶۸	۶۰	۲	.	۱	.
" کشکوئیه	۱۵۶	۲۰۲	۲۷	۱۲	.	.	.
" نوق	۱۲۶	۲۰۲	۲۸	۹	.	.	.
شهرستان زرنند	۷۴۷	۴۹۸	۲۹۸	۶۲	۱	۳	.
بخش کوهبنان	۲۳۲	۱۵۰	۱۰۰	۶	.	.	.
دهستان کوهبنان	۲۳۲	۱۵۰	۱۰۰	۶	.	.	.
" بخش مرکزی	۵۱۵	۳۲۸	۱۹۸	۵۶	۱	۳	.
دهستان حتکن	۶۰	۳۰	۲
" حصین	۳۷	۲۱	۹	۶	.	.	.
" خانوک	۴۹	۳۶	۲۱	۲	.	.	.
" دشتخاک	۹۱	۵۶	۲۷	۱	.	.	.
" زرنند	۷۵	۸۶	۳۹	۱۹	.	.	.
" سبلوئیه	۵۰	۵۵	۲۷	۱۰	.	.	.
" سرینان	۸۲	۴	۷	.	.	۱	.
" سرریز	۳۸	۳۲	۲۴	۶	۱	۱	.
" طفرالجرد	۴۳	۲۸	۲۲	۱۲	.	۱	.
شهرستان چابک	۱۰۹۲	۹۳۷	۶۵۹	۱۳۵	.	۲۳	.
دهستان بلوچرودی	۱۰۹۲	۹۳۷	۶۵۹	۱۳۵	.	۲۳	.
" پاریز	۲۰۸	۳۰۵	۱۸۲	۲۷	.	۵	.
" تنکوئیه	۹۰	۳۹	۵۸	۱۶	.	.	.
" چهاررکنبد	۱۱۳	۹۱	۸۶	۲۷	.	۴	.
" حومه	۱۱۵	۹۰	۵۵	۱۵	.	۱	.
" زهدآباد	۶۲	۷۳	۲۹	۶	.	۲	.
" سعادتآباد	۲۳	۲۴	۲۱	۷	.	۶	.
" محمودآباد	۹۷	۸۱	۶۳	۲۲	.	۱	.
" ملکشاه	۱۸۵	۱۵۲	۱۱۸	۱۱	.	۱	.

دنباله جدول ۲۳ تعداد آبنیهای دارای انواع فعالیتهای کشاورزی دارستان برحسب دهستان

دهستان	زراعت	باغداری	دامداری و دامپروری	پرورش طیور	پرورش کرم ابریشم	پرورش زنبور عسل	پرورش ماهی
شهرستان اشهر	۵۷۳	۴۲۹	۲۴۲	۳۸	.	۱۷	.
بخش مرکزی	۵۷۳	۴۲۹	۲۴۲	۳۸	.	۱۷	.
دهستان جوزم	۷۳	۵۲	۶۳	۴	.	.	.
" دهج	۱۲۹	۸۹	۱۱۹	۱۴	.	۳	.
" شهربابک	۱۵۰	۱۰۱	۸۶	۱۷	.	۱	.
" مزارع	۹۲	۷۲	۵۵
" نمینند	۱۲۹	۱۱۳	۱۱۹	۲	.	۱۳	.
شهرستان کرمان	۹۰۸	۷۱۲	۴۱۷	۹۶	.	۷	.
بخش راور	۸۳	۶۲	۵۲	۲	.	۱	.
دهستان راور	۸۳	۶۲	۵۲	۲	.	۱	.
بخش شهداد	۱۱۵	۸۸	۵۰	۹	.	۳	.
دهستان اندوهجرد	۱۷	۱۲	۶	.	.	۱	.
" تکاب	۴۰	۳۰	۱۸	۲	.	.	.
" چهارفرسخ	۱۵	۲۰	۹	۵	.	۱	.
" سرخ	۴۱	۲۳	۱۵	۱	.	۱	.
" شهداد	۲	۲	۲
بخش کلباف	۲۸	۳۰	۲۴	۲	.	.	.
دهستان جوتقان	۱۴	۱۹	۱۴	۱	.	.	.
" کشیت	۱۲	۸	۶
" کوند (کلباف)	۲	۳	۲	۲	.	.	.
بخش ماهان	۹۰	۸۰	۴۱	۱۱	.	۲	.
دهستان جوبار	۲۲	۲۱	۱۳
" ماهان	۶۸	۵۹	۳۸	۱۱	.	۲	.
بخش مرکزی	۵۹۲	۴۵۲	۲۵۰	۷۱	.	۱	.
دهستان باغین	۷۶	۹۴	۳۲	۲	.	.	.
" چترود	۴۹	۳۵	۱۵	۲	.	.	.
" حوجند	۵۰	۱۸	۲۰	۱	.	.	.
" حومه	۹۴	۹۴	۶۱	۲۰	.	.	.
" درختگان	۸۵	۲۷	۱۲
" سراشیب فرسکی	۶۶	۵۲	۳۱	۲۲	.	.	.
" سردر	۲۶	۱۴	۱۹	۱۳	.	.	.
" کویرات	۸۹	۹۸	۲۲	۱۱	.	۱	.
" هروز	۴۷	۱۹	۱۸

دنباله جدول ۴۳ تعداد آبیهای داری فعالیتهای کشاورزی در استان بر حسب دهستان

دهستان	زراعت	باغداری	دامداری و دامپروری	پرورش طیور	پرورش کرم ابریشم	پرورش زنبور عسل	پرورش ماهی
شهرستان کهنوج	۹۰۶	۹۹۹	۸۲۶	۸۸	۱	۱	.
بخش رودبار	۲۸۸	۱۹۹	۲۶۷	۲۸	.	.	.
دهستان جازمورین	۱۶۷	۱۲۲	۱۶۶	۲۰	.	.	.
" رودبار	۱۲۱	۶۷	۱۰۱	۸	.	.	.
بخش قلعه گنج	۱۵۱	۱۲۵	۱۶۱	۱۰	.	.	.
دهستان رمنک	۲۲	۲۶	۵۱	۶	.	.	.
" قلعه گنج	۸۹	۶۹	۶۶	۱	.	.	.
" مارز	۳۰	۵۰	۴۲	۲	.	.	.
بخش مرکزی	۳۴۷	۳۹۲	۲۴۲	۲۷	.	.	.
دهستان کلاشگرد	۱۵۷	۲۰۲	۱۰۹	۱۸	.	.	.
" کهنوج	۱۹۰	۱۹۲	۱۲۳	۹	.	.	.
بخش منوجان	۱۲۰	۲۶۱	۱۵۶	۲۲	۱	۱	.
دهستان پشتکوه	۱۲	۳۵	۳۲	۲	.	.	.
" منوجان	۱۰۸	۲۲۶	۱۲۲	۲۱	۱	۱	.
شهرستان							
مشیز	۷۲۰	۲۳۸	۳۵۶	۵۸	.	۱۶	.
بخش مرکزی	۷۴۰	۲۳۸	۳۵۶	۵۸	.	۱۶	.
دهستان سیرامجر	۳۶	۱۳	۲۱	۱	.	.	.
" بیدخون	۳۳	۲۲	۲۵	۲	.	۸	.
" قریتا العرب	۹۵	۱۳	۱۸	۲	.	۱	.
" قلعه مکر	۷۹	۲۸	۲۵	۲	.	۱	.
" کوه پنج	۲۰۳	۸۴	۲۴۷	۲۳	.	۳	.
" لاله زار	۲۲	۱۲	۱۶	۱۲	.	۲	.
" بردسیر	۷۹	۳۱	۶۰	۲	.	.	.
" نکار	۹۳	۱۲	۲۴	۱	.	۱	.

ماخذ : فرهنگ روستایی نتایج سرشماری عمومی نفوس و مسکن سال ۱۳۶۵

جدول ۴۴ تعداد دام آب‌های دارای سکنه استان بتفکیک نوع برحسب دستان

الغ و کرم‌الاغ	فاطر (استر)	اسب و کره اسب	شتر و بچه شتر	گاو میش و بچه گاو میش	گاو و گوساله	بز و بزغاله	گوسفند و بره	هستان
۶۴۸۳۲	۱۹۱۲	۱۱۷۶	۱۱۸۳۱	۹۳۳	۱۴۸۵۹۵	۱۷۹۳۵۲۲	۱۵۷۹۰۹۲	استان کرمان
۱۰۱۹۲	۱۶۲	۳۳۹	۱۸۲	۲۳	۱۳۲۳۰	۲۲۴۹۷۷	۲۳۸۵۷۸	شهرستان بافت
۲۷۶۱	۲۰	۳۹	۱۰	۳	۳۷۱۶	۵۷۷۹۲	۲۱۶۲۷	بخش رابره
۳۰۹	۱	۰	۰	۰	۱۹۳	۵۸۱۴	۶۳۰۰	دهستان جواران
۱۳۱۳	۱۶	۲۲	۱۰	۰	۱۰۷۸	۲۹۲۳۸	۲۰۷۳۰	" رابره
۵۲۶	۲	۰	۰	۰	۱۴۰۴	۱۴۱۶۷	۷۸۹۲	" سیه پشته
۶۱۳	۱۱	۷	۰	۳	۱۰۴۱	۸۵۶۳	۶۷۰۵	" سرمنك
۷۴۳۱	۱۲۲	۲۰۰	۱۷۲	۲۰	۶۹۱۲	۳۶۷۱۸۵	۱۸۶۹۵۱	بخش مرکزی
۲۰۲۱	۹۰	۲۵۶	۱۷۲	۰	۳۷۵۶	۳۹۶۳۸	۳۸۲۵۷	دهستان ارزوشیه
۶۰۹	۰	۱	۰	۰	۲۳۶	۲۰۶۶۷	۱۳۵۲۰	" بزنجان
۱۳۰	۰	۵	۰	۰	۶۵	۵۶۳۰	۳۵۲۷	" جمیل آباد
۱۰۶	۰	۰	۰	۰	۱۵۰	۲۲۶۰	۸۲۰۰	" حومه
۶۶۳	۰	۱۸	۰	۰	۵۲۶	۹۵۲۱۸	۹۰۳۰	" خبر
۵۸۶	۰	۱	۰	۰	۵۲	۱۷۲۰۰	۲۰۱۱۰	" دشتاب
۲۳۸	۱	۰	۰	۰	۳۶۷	۱۰۹۱۵	۳۸۰۴	" دنباله رود
۱۹۱	۰	۰	۰	۰	۱۲۵	۲۰۹۵۰	۲۲۰۵	" دهررد
۱۹۱	۷	۰	۰	۰	۳۱	۲۰۵۵۵	۴۸۲	" سیاهکوه
۳۶۴	۰	۰	۰	۰	۹۵۹	۳۹۱۷۲	۱۱۱۰۰	" موغان
۲۹۹	۰	۱	۰	۰	۲۱۷	۹۸۲۹	۱۲۲۱۵	" فتح آباد
۲۵۲	۲	۳	۰	۲۰	۱۰۶	۴۵۱۸۰	۱۷۱۱	" کوشك
۶۲۹	۳۰	۰	۰	۰	۱۳۹۰	۹۳۵۰	۲۷۶۶۰	" کیمسکان
۱۰۹۳	۲	۱۵	۰	۰	۱۳۸۳	۲۲۶۸۶	۴۰۹۱۰	" کونغر
۲۷	۰	۰	۰	۰	۳۱	۵۷۲۵	۶۰۰۸	" هشون
۱۲۱۸۲	۹۹	۶۸	۱۶۲۶	۴۰۰	۲۲۷۹۲	۱۱۶۴۰۴	۷۴۸۲۲	شهرستان بم
۸۷۷	۳	۴	۲	۰	۱۳۰۶	۲۵۵۹۶	۱۳۸۴۳	بخش رابره
۸۷۷	۳	۲	۲	۰	۴۷۳	۱۱۸۳۰	۵۱۲۰	دهستان تهرود
۷۳	۰	۰	۰	۰	۲۲۴	۱۵۳۰	۱۱۳۵	" حسین آباد
۱۱۶	۰	۲	۰	۰	۱۴۵	۳۴۳۹	۲۱۶۹	" رابره
۲۲۱	۰	۰	۰	۰	۱۱۴	۵۷۸۲	۲۳۸۰	" کزك
۱۲۳	۰	۰	۰	۰	۳۵۰	۳۰۱۵	۱۰۳۹	" مرغك
۹۷۶	۲۲	۳	۰	۰	۲۴۶۷	۳۹۵۸۲	۱۰۴۲۳	بخش مرکزی
۳۱۱	۲۲	۳	۰	۰	۴۹۶	۱۸۶۹۰	۸۱۵	دهستان آبگرم

دنباله جدول ۴۴ تعدادام آبادهای دارای سکنه استان بتفکیک نوع بر حسب دهستان

الامح	فاطر (استر)	اسب و کره اسب	شتر و بچه شتر	گاومیش و بچه گاومیش	گاووگوساله	بزوزباله	گوسفندوبره	دهستان
۶۳	۲۸۸	۲۱۲	۲۸۲	دهستان پروات
۴۹۸	۲۱۲۵	۱۰۲۸۰	۸۷۵۰	" حومه
۱۰۴	۵۵۸	۱۰۱۰۰	۵۸۵	" دارزین
۱۰۲۲۱	۷۲	۶۱	۱۶۲۴	۴۰۰	۲۰۰۱۹	۵۱۲۲۶	۵۰۵۴۶	بخش نرماشیر
۱۲۲۲	.	۱۳	۱۹۱	.	۲۲۸۸	۴۸۶۷	۶۵۵۳	دهستان برج اکرم
۱۰۵۷	.	۵	۱۲	.	۲۹۵۳	۴۸۰۷	۶۴۸۹	" پشت رود
۲۰۱۵	۱۴	۷	۴۲	.	۵۲۲۶	۹۹۷۵	۱۱۲۶۶	" روداب
۲۴۵۵	۶۰	۳۹	۱۰۸۲	۹۵	۲۸۷۸	۱۶۱۳۰	۱۴۴۵۲	" ریکان
۲۲۳۸	.	۳۱	۱۳۱	۳۰۵	۲۹۵۵	۱۱۱۴۰	۷۹۵۸	" عزیزآباد
۲۲۲	.	.	۵۶	.	۵۶۵	۱۷۰۲	۱۳۴۰	" فهرج
۱۰۰۲	.	.	۱۳۸	.	۱۱۵۲	۲۶۰۵	۲۴۸۹	" گنبدکی
۱۰۸۴۷	۱۶۲۳	۵۳۸	۷۴۵	۲۰۰	۲۹۰۸۱	۳۶۴۹۳۰	۱۴۷۶۸۴	شهرستان جیرفت
۲۸۳۵	۱۲۸۷	۳۹۷	۵۸۸	۱۷۳	۸۴۸۰	۲۱۶۳۸۸	۶۴۰۹۷	بخش جبالبارز
۶۳۵	۴۹۱	۷۷	.	.	۷۷۲	۳۴۸۱۸	۹۵۶۵	دهستان امجز
۲۲۶۵	۷۳۰	۲۱۲	۵۶۸	۲۰	۵۴۸۵	۱۴۲۲۳۲	۳۷۱۵۱	" کاوکان
۹۳۵	۶۶	۸	۲۰	۱۵۳	۲۲۲۳	۳۹۳۳۸	۱۷۳۸۱	" مسکون
۲۵۴۱	۳۰۸	۱۵۱	۵	۱۲	۵۳۲۵	۱۲۰۷۵۱	۵۰۴۸۵	بخش ساردوئیه
۵۸۲	۱۹	۳	.	.	۸۲۹	۵۷۶۲۹	۵۰۳۵	دهستان اسفندقه
۴۱	۱۰۵	۱۱۵	.	.	۱۲۷	۱۴۳۵	۵۲۱	" بهراسمان
۴۱۷	۱۰۰	۱۱	۵	۱۰	۷۹۷	۱۸۳۴۱	۵۰۳۱	" دلفارذ
۸۷۰	۹	۸	.	.	۲۳۹۹	۱۶۵۹۱	۳۰۳۱۲	" ساردوئیه
۳۹۷	۷۴۵	۵۰۴۵	۵۴۸۵	" گروه
۲۲۴	۷۵	۱۴	.	۲	۴۲۸	۲۱۷۱۰	۴۱۰۱	" گور
۴۴۷۱	۲۸	۸۰	۱۵۲	۱۵	۱۵۲۷۶	۲۷۷۹۱	۲۳۱۰۲	بخش مرکزی
۶۱۶	.	۴	.	.	۱۷۹۶	۲۴۵۰	۱۰۷۱۰	دهستان استالو
۷۳۹	.	۲	.	.	۱۹۵۲	۳۵۰۴	۲۲۰۱	" حسین آباد
۶۹۲	۲۶	۳۲	.	.	۳۲۴۰	۱۶۰۶۴	۷۲۳۳	" حومه
۲۸۵	.	.	۶۰	.	۹۴۵	۹۷۰	۲۳۸۲	" خاتون آباد
۹۰۷	۱	۱	.	۱۵	۲۴۵۷	۱۵۵۴	۲۴۲۲	" دوساری
۵۱۲	۱۳۵۹	۴۰۴	۱۲۱۲	" دولت آباد
۵۵۰	۱	۳۵	۹۲	.	۱۲۹۵	۱۵۶۷	۲۶۳۹	" گنج آباد
۵۵۰	۱	۳۵	۹۲	.	۱۲۹۵	۱۵۶۷	۲۶۳۹	" مختدآباد
۱۲۲۳	۷	۲۷	۲۱۷	۲۵۵	۱۰۷۱۹	۵۳۰۵۲	۱۰۷۶۰	شهرستان رفسنجان

دنباله جدول ۴۴ تعداد دام آبادهای دارای سکنه استان به تفکیک نوع بر حسب دهستان

الغ و کره الاغ	فاطر (استر)	اسب و کره اسب	شتر و بچه شتر	کاو میش و بچه کاو میش	کاو و گوساله	گوسفند و بروه بز و بزغاله	دهستان
۱۴۲۳	۷	۲۷	۲۱۷	۲۵۵	۱۰۷۱۹	۵۳۰۵۲	بخش مرکزی
۱۰۲	.	.	۲۱۷	۲۵۵	۲۴۱۹	۲۴۷۲	دهستان انار
۱۰۶	.	.	۶	۲۵۲	۱۸۲۵	۲۲۶۳	" حومه غربی
۱۴۱	۲	۲۴	۱۰	.	۱۳۳۹	۲۹۹۸	" شرقی
۲۱۴	.	.	۱	.	۱۴۶۰	۲۲۱۳۷	" خانامان
۲۱۷	۲۳۵	۸۵۷۷	" رابیز
۱۱۱	۱	۱	.	۳	۲۴۲۴	۴۴۹۴	" کشکوئیه
۱۴۲	۲	۲	۲۰۰	.	۸۰۷	۹۱۱۱	" نوق
۲۶۷۳	.	۲۲	۱۰۷	.	۶۴۳۰	۱۰۲۶۴۰	شهرستان زرنند
۶۸۷	.	.	۵	.	۱۱۳۰	۲۵۰۷۲	بخش کوهبنان
۶۸۷	.	.	۵	.	۱۱۳۰	۲۵۰۷۲	دهستان کوهبنان
۱۹۸۶	.	۲۲	۱۰۲	.	۵۳۰۰	۷۷۵۶۸	بخش مرکزی
۴۸۰	۷۲۰	۷۰۸۵	دهستان ختکن
۱۲۳	۱۸۲	۳۲۷۰	" حمین
۱۵۲	۵۷۴	۲۲۲۷۲	" خانوک
۱۷۴	۲۷۸	۴۶۲۳	" دشتخاک
۲۵۹	.	۱	۵۰	.	۱۴۳۷	۱۴۴۲۱	" زرنند
۱۱۲	۲۴۶	۲۸۱۱	" سبلوئیه
۲۷۴	۱۰۲۸	۴۲۰۳	" سرینان
۲۲۵	.	۳۱	۵۲	.	۲۵۵	۲۲۳۲	" سیریز
۱۸۳	۵۶۰	۴۲۵۱	" فطر الجرد
۱۹۶۸	.	۱۸	.	.	۲۴۹۰	۱۳۷۲۹۶	شهرستان سیریز
۱۹۶۸	.	۱۸	.	.	۲۴۹۰	۱۳۷۲۹۶	بخش مرکزی
۹۱	.	۲	.	.	۲۶۸	۱۴۸۷۰	دهستان بلورد
۸۴۹	.	۷	.	.	۶۲۲	۲۲۰۶۳	" پاریز

دنباله جدول ۲۴ تعداد دام آب‌انیه‌های دارای سکنه استان بتفکیک نوع بر حسب دهستان

الام و الام کره الام	قاطر (اختر)	اسب و کره اسب	شتر و بچه شتر	گاو میش و بچه گاو میش	گاو و گوساله	بز و بزغاله	گوسفند و بقره	دهستان
۳۵	۶	۳۸۷۰	۱۱۹۹۰	دهستان تنگوشه
۲۱	۸	۱۱۸۷	۱۹۱۰	" چهارکنبد
۱۰۸	۲۲۲	۲۰۲۱۷	۲۲۱۴۹	" حومه
۱۲۴	.	۲	.	.	۱۹۳	۱۰۰۸۶	۱۹۲۲۹	" زیدآباد
۲۱۲	.	۳	.	.	۵۱۵	۱۸۵۰۰	۲۴۵۵۰	" سمات آباد
۱۲۸	.	۲	.	.	۳۸۲	۹۰۷۴	۲۰۰۱۶	" محمودآباد
۳۸۰	.	۲	.	.	۱۵۲	۲۷۲۲۹	۶۳۵۱۰	" ملک آباد
۳۸۲۲	.	۱	۷۱	۳	۸۶۴۷	۱۲۹۷۷۰	۲۷۲۵۷۵	شهرستان شهریار
۳۸۲۲	.	۱	۷۱	۳	۸۶۴۷	۱۲۹۷۷۰	۲۷۲۵۷۵	بخش مرکزی
۲۲۱	۱۵۲۹	۱۵۷۹۹	۱۹۶۲۰	دهستان جوزم
۶۲۷	.	.	۱	.	۵۱۵	۲۳۶۳۸	۹۳۸۶۱	" دهج
۱۵۱۲	.	.	۷۰	.	۵۵۲۱	۳۰۶۷۹	۸۲۷۲۶	" شهریارک
۲۸۱	۷۵۸	۲۳۱۰۹	۱۸۸۵۲	" مزارع
۸۰۱	.	۱	.	۳	۳۲۲	۲۶۵۵۵	۵۶۵۰۲	" میمند
۲۹۵۷	۹	۶۷	۱۲۵	۵	۱۲۸۶۲	۱۲۷۶۶۹	۱۱۸۳۳۸	شهرستان کرمان
۵۱۵	.	.	۷۰	.	۱۰۵۲	۱۱۲۹۶	۳۳۸۴	بخش راور
۵۱۵	۱	.	۷۰	.	۱۰۵۲	۱۱۲۹۶	۳۳۸۴	دهستان راور
۱۱۵۹	.	.	۱۲	.	۳۰۷۰	۱۲۱۶۶	۵۹۸۴	بخش شهداد
۲۳۲	۱۰۱۷	۳۶۶۰	۲۳۰۳۳	دهستان اندوهج
۲۴۲	.	.	۱۲	.	۱۱۸۱	۵۲۲۵	۱۲۸۸	" تکاب
۹۰	۲۶۰	۱۲۳۰	۱۶۵	" چهارفرسخ
۲۹۲	۱	.	.	.	۵۹۷	۲۰۲۰	۲۲۲۲	" سیرج
.	۱۵	۱۲	۴	" شهداد
۲۹۲	.	.	۱۵	.	۶۶۲	۱۵۲۲۵	۲۸۹۵	بخش گلباف
۳۰۵	۶۱۲	۱۲۲۴۰	۲۲۶۵	دهستان چوگان
۸۰	.	.	۱۵	.	۳۹	۱۸۵۵	۱۲۲۰	" کشت
۷	۱۲	۱۱۵۰	۱۱۰	" گوك (گلباف)
۷۵۵	.	۲	.	.	۱۷۷۸	۲۱۸۱۰	۱۹۰۸۷	بخش ماهان
۲۱۲	.	۲	.	.	۳۱۱	۷۰۲۲	۸۶۵۰	دهستان جویبار
۲۲۲	۱۲۶۷	۱۴۷۶۸	۱۰۴۲۷	" ماهان
۲۱۲۶	۸	۶۲	۲۸	۵	۸۲۹۹	۶۶۷۵۲	۸۴۹۷۸	بخش مرکزی
۱۳۶	.	.	۲۰	.	۱۲۹۷	۱۱۰۲۵	۲۸۰۷۴	دهستان باغین
۱۲	۳۲۷	۹۹۹۸	۲۰۸۶	" چترود

دنباله جدول ۴۴ تعداد دام آবাদیهای دارای سکنه استان بتفکیک نوع برحسب دهستان

الغ و کره الاغ	قاطر (ستر)	اسب و کره اسب	شتر و بچه گاو میش بچه شتر	گاو میش و بچه گاو میش	گاو و گوسه	بز و بزغاله	گوسفند و بقره	دهستان
۳۳۳	۰	۰	۰	۰	۲۶۸	۹۲۳۵	۴۷۳	دهستان حرجند
۷۴	۰	۹	۰	۰	۲۲۲۶	۱۰۱۷۱	۲۰۶۱۰	" حومه
۳۰۱	۰	۰	۰	۰	۹۹۰	۸۰۷۶	۲۷۳۱	" درختگان
۳۸۵	۰	۰	۰	۰	۰	۰	۲۵۴۹	" سرآسیاب مرکزی
۱۹۴	۵	۵۱	۸	۰	۰	۰	۷۶	" سردر
۲۹۹	۵	۵۱	۸	۵	۱۱۷۳	۷۵۸۷	۲۳۵۱۹	" کویرات
۲۷۸	۰	۰	۰	۰	۷۴۳	۲۶۰۶	۱۸۶۰	" سرور
۱۲۶۱۸	۱۱	۷۴	۸۷۴۸	۴۲	۲۸۶۹۷	۲۷۵۱۱۸	۲۲۸۶۱۲	شهرستان کهنوج
۴۸۲۵	۰	۵۲	۴۹۹۶	۶	۷۶۲۴	۵۱۹۴۵	۱۱۳۲۶۲	بخش رودبار
۲۰۸۹	۵۰	۴۰۹۲	۶	۲۶۳۵	۲۶۳۵	۲۹۰۶۲	۲۲۸۳۹	دهستان جازموزیان
۲۷۳۶	۰	۲	۹۰۴	۰	۲۹۹۹	۲۲۸۸۳	۶۹۲۲۵	" رودبار
۲۷۸۹	۸	۶	۳۲۸۸	۲۰	۵۵۲۲	۴۲۹۵۶	۲۸۲۱۱	بخش قلعه کنج
۵۷۵	۴	۰	۱۱۹	۰	۲۶۱	۶۱۲۰	۲۲۱۷	دهستان رشک
۱۵۷۴	۰	۴	۳۲۴۳	۲۰	۴۹۸۳	۲۱۲۳۸	۲۲۱۹۰	" قلعه کنج
۶۴۰	۴	۲	۲۶	۰	۲۷۸	۱۵۳۹۸	۴۰۰۴	" مارز
۲۷۳۰	۳	۸	۲۷۰	۱۶	۸۵۵۱	۱۳۳۹۷۸	۵۲۶۱۳	بخش مرکزی
۱۲۳۱	۲	۳	۱۷	۳	۴۲۸۳	۲۲۵۱۰	۱۶۳۱۲	دهستان کلانکرد
۱۲۹۹	۱	۵	۲۵۳	۱۳	۵۱۶۸	۱۱۱۴۶۸	۳۶۳۰۱	" کهنوج
۲۲۷۴	۰	۸	۹۴	۰	۷۰۰۰	۴۶۲۳۹	۲۴۴۲۴	بخش منوجان
۲۲۷	۰	۶	۱۸	۰	۴۱۴	۱۰۶۳۹	۴۳۵۸	دهستان پشتکوه
۱۸۲۷	۰	۲	۷۶	۰	۶۵۸۶	۳۵۶۰۰	۱۹۹۶۶	" منوجان
۴۱۲۸	۱	۲۲	۸	۵	۹۵۲۷	۶۱۶۸۶	۱۱۹۰۰۶	شهرستان مشیز
۴۱۲۸	۱	۲۲	۸	۵	۹۵۲۷	۶۱۶۸۶	۱۱۹۰۰۶	بخش مرکزی
۱۸۳	۰	۰	۰	۰	۹۰	۴۱۹۵	۴۷۹۵	دهستان بهرامجره
۳۹۲	۰	۰	۰	۰	۵۰۸	۲۷۲۳	۴۷۹۰	" بیدخون
۴۶۶	۰	۴	۸	۰	۸۹۶	۴۱۷۵	۱۰۵۱۰	" قریت العرب
۶۵۸	۰	۱	۰	۰	۱۵۶۶	۱۲۱۸۱	۱۳۱۷۵	" قلعه عسگر
۵۴۰	۰	۰	۰	۵	۵۱۳	۱۱۲۹۵	۱۴۲۵۲	" کوه پنج
۷۲۴	۱	۱۵	۰	۰	۱۸۲۷	۲۸۸۲	۲۸۶۰	" لاله زار
۶۹۸	۰	۲	۰	۰	۱۶۱۷	۸۵۹۵	۲۹۱۹۷	" بردسیر
۲۶۷	۰	۰	۰	۰	۲۵۳۰	۱۱۶۴۰	۳۷۴۲۵	" نگار

ماخذ : فرهنگ روستائی نتایج سرشماری عمومی نفوس و مسکن سال ۱۳۶۵

جدول ۲۵ تعداد آباذهای دارای سکنه استان واجد امکانات آموزشی و فرهنگی ، بر حسب دهستان

دهستان	مستمان	مدرسه راهنمایی	دهپرستان	مدرسه علوم دینی	کتابخانه عمومی	آموزشگاه
استان کرمان	۲۱۱۲	۲۱۹	۵۳	۴	۲۲۸	۵۴۴
شهرستان بافت	۲۸۲	۲۷	۷	۰	۱۶	۲۷
بخش رابر	۶۰	۹	۱	۰	۴	۹
دهستان جواران	۱۲	۳	۰	۰	۱	۱
" رابر	۱۹	۲	۰	۰	۱	۳
" سیه بنوشیه	۱۲	۳	۱	۰	۲	۲
" سرمشک	۱۷	۱	۰	۰	۰	۳
بخش مرکزی	۲۲۲	۲۸	۶	۰	۱۲	۲۸
دهستان ارزوشیه	۳۲	۵	۱	۰	۰	۸
" بزنجان	۱۸	۷	۰	۰	۰	۲
" جمیل آباد	۴	۱	۰	۰	۰	۰
" حومه	۵	۰	۰	۰	۰	۰
" خیر	۱۷	۳	۱	۰	۲	۱
" دشتاب	۱۲	۱	۰	۰	۰	۰
" دنباله رود	۱۳	۱	۰	۰	۰	۳
" دهررد	۱۳	۱	۰	۰	۱	۱
" سیاهکوه	۱۲	۱	۰	۰	۱	۱
" صوغان	۱۸	۲	۰	۰	۰	۶
" فتح آباد	۲۱	۶	۰	۰	۵	۲
" کوشک	۱۲	۲	۰	۰	۱	۱
" کیسکان	۱۷	۲	۲	۰	۱	۲
" گوغر	۲۱	۲	۲	۰	۱	۱
" هشون	۶	۰	۰	۰	۰	۰
شهرستان بم	۲۴۱	۲۲	۷	۰	۱۶	۷۷
بخش راین	۵۴	۶	۱	۰	۲	۱۳
دهستان تهرود	۱۷	۲	۰	۰	۲	۶
" حسین آباد	۸	۰	۰	۰	۰	۰
" راین	۷	۰	۰	۰	۰	۷
" کزک	۴	۱	۰	۰	۰	۰
" مرغک	۱۸	۳	۱	۰	۱	۰
بخش مرکزی	۳۷	۱۰	۰	۰	۲	۷
دهستان آبکرم	۱۲	۰	۰	۰	۰	۲
" پروات	۲	۲	۰	۰	۰	۰

دنباله جدول ۲۵ تعداد آبانیه‌های دارای سکنه استان واجد امکانات آموزشی و فرهنگی، بر حسب دهستان

دهستان	دهستان	معرضه راه‌آهن	دهستان	معرضه علوم فیزی	کتابخانه عمومی	تعداد آبانیه‌های بهبخت
دهستان حومه	۱۲	۶	۰	۰	۱	۳
" دارلین	۷	۲	۰	۰	۱	۲
بخش نرماشیر	۱۵۰	۲۶	۶	۰	۱۱	۵۷
دهستان برج اکرم	۲۰	۳	۰	۰	۰	۷
" پخت رود	۲۱	۳	۱	۰	۵	۶
" روداب	۳۰	۹	۲	۰	۱	۱۹
" رنگان	۴۰	۴	۰	۰	۰	۷
" عزیزآباد	۲۹	۵	۱	۰	۵	۱۵
" شهرج	۲	۱	۱	۰	۰	۱
" گنبدکی	۸	۱	۰	۰	۰	۲
شهرستان جیروت	۳۲۸	۳۷	۲	۰	۱۲	۷۲
بخش جبالبارز	۹۲	۱۳	۱	۰	۱	۱۹
دهستان اسجز	۱۰	۰	۰	۰	۰	۰
" گاوکان	۳۶	۱	۰	۰	۰	۴
" مکنون	۴۶	۱۱	۱	۰	۱	۱۵
بخش ساردوئیه	۹۵	۸	۲	۰	۷	۱۸
دهستان سلطنته	۳۲	۳	۱	۰	۲	۵
" بهراسطان	۲	۰	۰	۰	۰	۰
" دلغارد	۱۷	۱	۰	۰	۰	۱
" ساردوئیه	۲۱	۱	۱	۰	۴	۷
" گروه	۱۶	۲	۰	۰	۱	۵
" گورد	۷	۱	۰	۰	۰	۰
بخش مرکزی	۱۲۱	۱۷	۱	۰	۲	۲۷
دهستان اسماعیلی	۱۹	۲	۰	۰	۰	۲
" حسین آباد	۱۹	۱	۰	۰	۱	۲
" حومه	۲۷	۲	۱	۰	۰	۶
" خاتون آباد	۷	۳	۰	۰	۱	۳
" دوساری	۱۶	۰	۰	۰	۰	۷
" دولت آباد	۲۳	۴	۰	۰	۰	۱۰
" گلج آباد	۱۲	۱	۰	۰	۲	۴
" محمدآباد	۱۸	۲	۰	۰	۰	۲
شهرستان رفسنجان	۲۱۵	۲۶	۱۱	۱	۷۲	۸۷

دستگاه جدول تعداد آبانهای دارای سکنه استان واجد امکانات آموزشی و فرهنگی - بر حسب دهستان ۲۵

دهستان	دهستان	مفرصه راه‌آهنی	مفرصه راه‌آهنی	مفرصه علوم فنی	کتابخانه مرکزی آموزشی	مفرصه آموزشی
بخش مرکزی	۲۱۵	۲۶	۱۱	۱	۲۲	۸۷
دهستان انار	۱۶	۲	۰	۰	۵	۱۴
حومه نری	۲۵	۵	۰	۰	۶	۸
نری	۵۱	۱۰	۲	۰	۱۷	۱۹
خانمان	۲۲	۷	۱	۰	۱۲	۱۱
رایز	۲۲	۶	۰	۰	۲	۳
کشکوشه	۳۲	۶	۲	۰	۱۶	۱۲
نوی	۳۵	۱۰	۵	۱	۱۴	۱۷
شهرستان زرد	۱۶۸	۳۲	۲	۰	۳۲	۶۷
بخش کوهستان	۳۵	۷	۰	۰	۱۰	۱۱
دهستان کوهستان	۳۵	۷	۰	۰	۱۰	۱۱
بخش مرکزی	۱۳۲	۲۷	۲	۰	۲۲	۵۶
دهستان حنکن	۱۶	۰	۰	۰	۰	۴
حسین	۸	۰	۰	۰	۰	۴
خانوک	۱۲	۲	۱	۰	۵	۷
دشتخاک	۹	۱	۱	۰	۰	۲
زرد	۲۲	۸	۰	۰	۱۰	۱۷
سپلوشه	۱۲	۲	۰	۰	۰	۱
سربان	۱۶	۳	۰	۰	۱	۷
سوریز	۶	۵	۱	۰	۱	۶
طفرالجره	۱۰	۳	۱	۰	۵	۷
شهرستان سیرجان	۱۵۹	۱۴	۲	۱	۱۶	۲۲
بخش مرکزی	۱۵۹	۱۴	۲	۱	۱۶	۲۲
دهستان بلورد	۱۱	۲	۰	۰	۲	۴
پاریز	۲۷	۳	۱	۰	۲	۴
تنگرشته	۲	۰	۰	۰	۰	۰
چهارکنبد	۱	۰	۰	۰	۰	۰
حومه	۲۰	۳	۰	۰	۴	۳
زید آباد	۱۹	۱	۱	۱	۲	۴
سعادت آباد	۱۶	۱	۰	۰	۰	۱
محمودآباد	۲۱	۳	۰	۰	۲	۴
ملکه آباد	۲۲	۱	۰	۰	۳	۱۲

دنباله جدول ۲۵ تعداد آبدیهای دارای سکنه استان، واجد امکانات آموزشی و فرهنگی بر حسب دهستان

آموزشیار سوادآموزی - نهضت	کتابخانه	مدرسه علوم دینی	دهستان	مدرسه راهنمایی	دهستان	دهستان
۲۹	۲۸	۰	۸	۲۳	۹۷	شهرستان قهریابک
۲۹	۲۸	۰	۸	۲۳	۹۷	بخش مرکزی
۵	۲	۰	۲	۳	۲۰	دهستان جویم
۷	۱	۰	۱	۲	۱۱	دهج
۱۰	۱۱	۰	۲	۹	۲۹	شهریابک
۱	۵	۰	۰	۳	۱۷	مزارع
۶	۹	۰	۲	۶	۲۰	میمند
۸۱	۲۸	۱	۲	۳۶	۱۹۸	شهرستان کرمان
۱۲	۲	۰	۰	۱	۲۲	بخش راد
۱۲	۲	۰	۰	۱	۲۲	دهستان راد
۱۴	۲	۰	۱	۵	۳۴	بخش شهداد
۳	۱	۰	۱	۲	۵	دهستان اندوهجرد
۱۰	۰	۰	۰	۱	۲۲	تکاب
۰	۱	۰	۰	۱	۲	چهار فرسخ
۱	۱	۰	۰	۱	۳	سرج
۰	۰	۰	۰	۰	۰	شهداد
۶	۰	۰	۰	۱	۱۱	بخش گلپای
۵	۰	۰	۰	۱	۶	دهستان جوقان
۰	۰	۰	۰	۰	۴	کشیت
۱	۰	۰	۰	۰	۱	کوله (گلپای)
۷	۴	۰	۰	۵	۱۸	بخش ماهان
۳	۱	۰	۰	۲	۶	دهستان جویبار
۲	۳	۰	۰	۳	۱۲	ماهان
۴۲	۱۹	۱	۲	۲۴	۱۱۳	بخش مرکزی
۵	۳	۰	۱	۳	۱۳	دهستان باغین
۲	۰	۰	۰	۳	۵	چترود
۷	۰	۰	۰	۱	۱۱	خرچند
۵	۳	۰	۱	۲	۱۲	حومه
۱	۳	۰	۰	۳	۱۷	فرختگان
۷	۳	۰	۱	۳	۱۰	سراسیاب فرسنگی
۰	۰	۰	۰	۱	۱۱	سرفر
۵	۲	۱	۰	۶	۱۲	کوبرات
۱۰	۵	۰	۰	۲	۲۲	هریز

دوره ۲۵ تعداد آبانهای برای سکنه استان ، واجد امکانات آموزشی و فرهنگی بر حسب دهستان

دهستان	دهستان	مدرسه راهنمایی	دهستان	مدرسه علوم دینی	کتابخانه	آموزشگاه	سواد آموزی
شهرستان کهلوئج	۲۲۷	۲۲	۶	۱	۱	۲۸	
بخش رومبار	۶۴	۲	۱	۰	۰	۲	
دهستان جازموربان	۲۶	۰	۱	۰	۰	۱	
رومبار	۲۸	۲	۰	۰	۰	۲	
بخش قلعه گنج	۶۲	۷	۰	۱	۰	۶	
دهستان رمشله	۷	۱	۰	۱	۰	۰	
قلعه گنج	۲۷	۵	۰	۰	۰	۶	
ماز	۱۰	۱	۰	۰	۰	۰	
بخش مرکزی	۱۱۱	۹	۰	۰	۰	۲۰	
دهستان کلانگرد	۲۹	۲	۰	۰	۰	۱	
کهلوئج	۷۲	۶	۰	۰	۰	۱۹	
بخش منوجان	۸۸	۱۴	۵	۰	۱	۱۹	
دهستان پشتکوه	۲۴	۰	۰	۰	۰	۰	
منوجان	۶۴	۱۴	۵	۰	۱	۱۹	
شهرستان مشیز	۹۹	۸	۰	۰	۷	۱۲	
بخش مرکزی	۹۹	۸	۰	۰	۷	۱۲	
دهستان بهرامجرد	۷	۰	۰	۰	۰	۰	
بهمنون	۶	۱	۰	۰	۰	۰	
قریت العرب	۷	۱	۰	۰	۱	۲	
قلعه سکر	۱۹	۳	۰	۰	۰	۱	
کوه پنج	۲۷	۰	۰	۰	۱	۱	
لاکه زار (مشیز)	۱۸	۱	۰	۰	۰	۲	
نکار	۱۱	۱	۰	۰	۰	۱۲	

ماخذ : فرهنگ روستائی نتایج سرشماری عمومی نفوس و مسکن سال ۱۳۴۵

جدول ۴۶ تعداد آلودگی‌های دارای کهنه، استان، واجد امکانات بهداشتی و درمانی بر حسب دهستان

دهستان	حمام	مرکز بهداشتی درمانی	داروخانه	خانه بهداشت	بزرگه	دندانپزشک	تجربیس دندانپزشک	بیمار و اماهای روشکا	بهداشتی	بهداشتی	بهداشتی	دامپزشک و تکنیسین دامپزشکی
استان کرمان	۱۷۷	۱۹۴	۱۱۳	۲۵۹	۱۶۶	۱۷	۹	۱۶۹	۱۲۳	۱۹۲	۱۱۶	
شهرستان بافت	۸۵	۲۱	۱۲	۳۱	۱۹	.	.	۱۳	۱۷	۲۶	۲۹	
بخش رابیر	۲۱	۱	.	۸	۱	.	.	۳	۲	۶	.	
دهستان جواران	۲	.	.	۱	۱	۱	.	
" رابیر	۱۱	.	.	۳	.	.	.	۱	.	۲	.	
" سیه بنوشیه	۳	.	.	۲	.	.	.	۱	.	۱	.	
" سرمشک	۳	۱	.	۲	۱	.	.	۱	۱	۱	.	
بخش مرکزی	۶۴	۲۰	۱۲	۲۲	۱۸	.	.	۱۰	۱۵	۲۰	۲۹	
دهستان ارزوشیه	۸	۵	۵	۲	۳	.	.	۴	۳	۴	۱۴	
" بزنجان	۶	۱	۱	۴	۲	۳	.	
" جمیل آباد	۳	.	.	۱	
" حومه	۳	.	.	.	۵	۴	
" خیر	۲	۱	.	۴	۲	.	.	۱	۱	۳	.	
" دشتاب	۲	۱	.	.	۱	.	.	۱	.	.	۷	
" دنباله رود	۱	.	.	۱	۱	.	.	
" نهر	۲	۱	۱	۱	۱	۱	.	
" سیاهکوه	۲	.	.	۱	۱	.	
" صوغان	۵	۱	.	۲	۲	.	.	۱	۲	۱	.	
" فتح آباد	۹	۳	۳	۱	۳	۳	۱	
" کوشک	۵	۳	.	۲	۳	۲	.	
" کپکان	۸	۱	.	۱	.	.	.	۱	.	.	.	
" کوغر	۵	۲	۲	۱	۳	.	.	۲	.	۲	.	
" هشون	۱	۳	
شهرستان بم	۲۶	۱۰	۵	۱۵	۱۰	۳	.	۱۳	۶	۶	۱۵	
بخش رابیر	۱۸	۱	.	۲	۴	.	.	۱	۲	۱	۵	
دهستان تهرود	۷	۱	.	.	۳	.	.	۱	۱	.	۳	
" حسین آباد	۲	
" رابیر	۲	.	.	۱	۱	.	۱	
" کرک	۱	.	.	۱	۱	۱	
" مرغک	۴	۱	.	
بخش مرکزی	۹	۲	۱	۴	۱	.	.	۵	۱	۱	.	
دهستان آبکرم	

دنباله جدول ۲۶ تعداد آبلشهای دارای سکنه استان، زوجه امکانات بهداشتی و درمانی بر حسب دهستان

دهستان	حمام	مرکز بهداشت فرمانی	داروگاه	خانه بهداشت	بزرگه	دندانپزشک	تجربین و دندانپزشکان	بیمار ومامی روشنک	بهداشت بهره‌بر	تنگین و تنگین	دامپزشک و دامپزشکی
دهستان بیروات	۲	۰	۰	۱	۰	۰	۰	۲	۰	۰	۰
" حومه	۴	۲	۱	۱	۱	۰	۰	۲	۱	۰	۰
" دارزین	۳	۰	۰	۲	۰	۰	۰	۱	۰	۱	۰
بخش نرماشیر	۱۹	۷	۲	۹	۵	۳	۰	۷	۲	۴	۱۰
دهستان برج اکرم	۱	۲	۰	۱	۰	۰	۰	۳	۱	۰	۶
" پشت رود	۵	۱	۱	۰	۱	۱	۰	۰	۰	۰	۱
" روداب	۴	۰	۱	۱	۰	۰	۰	۰	۰	۰	۰
" ریگان	۲	۱	۰	۳	۳	۰	۰	۱	۱	۱	۱
" عزیزآباد	۴	۱	۱	۲	۰	۱	۰	۳	۰	۱	۲
" فهرج	۲	۰	۱	۰	۱	۱	۰	۰	۰	۰	۰
" گنبدکی	۱	۲	۰	۲	۰	۰	۰	۰	۱	۲	۰
شهرستان جیرفت	۳۵	۲۲	۱۲	۲۳	۲۱	۱	۰	۲۱	۲۱	۲۷	۸
بخش جبالبارز	۸	۵	۴	۱۵	۳	۰	۰	۱	۸	۹	۲
دهستان امجز	۰	۱	۰	۰	۰	۰	۰	۰	۰	۱	۰
" گاوکان	۱	۱	۳	۳	۱	۰	۰	۰	۴	۰	۱
" مکنون	۷	۳	۱	۱۲	۲	۰	۰	۱	۴	۸	۱
بخش ساردوئیه	۲۱	۶	۷	۱۰	۱۱	۰	۰	۱۱	۴	۴	۱
دهستان اسفندیه	۷	۱	۲	۵	۱	۰	۰	۶	۳	۱	۱
" بهراسمان	۰	۰	۰	۰	۴	۰	۰	۱	۰	۰	۰
" دلفنارد	۰	۳	۲	۳	۳	۰	۰	۰	۱	۱	۰
" ساردوئیه	۶	۱	۱	۱	۲	۰	۰	۳	۰	۱	۰
" گروه	۶	۱	۱	۱	۱	۰	۰	۱	۰	۱	۰
" گود	۲	۰	۰	۱	۰	۰	۰	۰	۰	۰	۰
بخش مرکزی	۶	۱۱	۳	۱۸	۷	۱	۰	۹	۹	۱۴	۵
دهستان اسماعیلی	۰	۱	۰	۱	۱	۱	۰	۲	۲	۱	۰
" حسین آباد	۰	۲	۱	۲	۲	۰	۰	۰	۱	۳	۲
" حومه	۲	۵	۲	۳	۲	۰	۰	۲	۲	۳	۱
" خاتون آباد	۱	۱	۰	۲	۰	۰	۰	۱	۱	۲	۰
" دوساری	۰	۱	۰	۱	۰	۰	۰	۰	۲	۰	۰
" دولت آباد	۱	۱	۰	۵	۱	۰	۰	۳	۱	۳	۱
" گنج آباد	۲	۰	۰	۱	۱	۰	۰	۰	۰	۱	۰
" محمدآباد	۰	۰	۰	۳	۰	۰	۰	۰	۰	۱	۱
شهرستان رفسنجان	۲۰۷	۳۰	۱۳	۲۵	۲۱	۲	۰	۲۰	۳۰	۲۹	۳

دنباله جدول تعداد آبسپای برای سکنه استان ، زاغه امکانات بهداشتی و درمانی بر حسب دهستان

نام دهستان	تعداد آبسپای	تعداد مراکز بهداشتی	تعداد مراکز درمانی	تعداد مراکز بهداشتی درمانی	تعداد مراکز بهداشتی درمانی	تعداد مراکز بهداشتی درمانی	تعداد مراکز بهداشتی درمانی	تعداد مراکز بهداشتی درمانی	تعداد مراکز بهداشتی درمانی	تعداد مراکز بهداشتی درمانی	تعداد مراکز بهداشتی درمانی
بخش مرکزی	۲۰۷	۲۰	۱۲	۴۵	۲۱	۲	۰	۲۰	۲۹	۲	۰
دهستان انار	۱۹	۲	۰	۲	۱	۰	۰	۱	۰	۰	۰
" حومه غربی	۲۵	۲	۲	۲	۱	۰	۰	۲	۲	۰	۰
" " شرقی	۲۹	۵	۱	۸	۴	۰	۰	۶	۷	۰	۰
" خنابان	۴۰	۷	۶	۱۰	۶	۰	۰	۲	۰	۰	۰
" راویز	۱۷	۲	۰	۲	۰	۰	۰	۱	۲	۰	۰
" کشکوشه	۲۰	۲	۱	۹	۱	۰	۰	۲	۲	۰	۰
" نوق	۲۷	۸	۳	۱۱	۸	۲	۰	۶	۱۰	۰	۰
شهرستان زرنند	۱۸۷	۲۹	۱۲	۱۹	۲۳	۲	۰	۲۱	۱۲	۲	۰
بخش کوهبنان	۵۳	۲	۲	۶	۵	۱	۰	۲	۱	۰	۰
دهستان کوهبنان	۵۳	۲	۲	۶	۵	۱	۰	۲	۱	۰	۰
بخش مرکزی	۱۲۲	۲۵	۱۱	۱۳	۱۸	۳	۰	۱۹	۱۱	۲	۰
دهستان حتکن	۱۲	۱	۰	۱	۰	۰	۰	۱	۰	۰	۰
" حصین	۷	۱	۰	۱	۳	۰	۰	۱	۰	۰	۰
" خانوک	۱۱	۵	۳	۱	۴	۱	۰	۲	۱	۰	۰
" دشتخاک	۱۱	۱	۱	۰	۰	۰	۰	۱	۰	۰	۰
" زرنند	۴۳	۳	۰	۳	۲	۱	۰	۲	۲	۰	۰
" سلوئیه	۱۷	۴	۲	۲	۳	۰	۰	۳	۲	۰	۰
" سرینان	۲۰	۲	۱	۱	۲	۰	۰	۲	۱	۰	۰
" سیریز	۱۰	۴	۰	۲	۳	۰	۰	۲	۰	۰	۰
" طفرالجرید	۱۳	۴	۴	۱	۱	۱	۰	۲	۱	۰	۰
شهرستان سیرجان	۷۹	۱۲	۹	۲۳	۱۹	۴	۰	۱۵	۹	۲	۰
بخش مرکزی	۷۹	۱۲	۹	۲۳	۱۹	۴	۰	۱۵	۹	۲	۰
دهستان بلورد	۶	۱	۱	۳	۱	۱	۰	۲	۰	۰	۰
" یاریز	۲۲	۲	۲	۷	۲	۰	۰	۶	۱	۰	۰
" تنگوشه	۰	۰	۰	۰	۰	۰	۰	۰	۰	۰	۰
" چهارکنبد	۲	۰	۰	۰	۳	۰	۰	۰	۰	۰	۰
" حومه	۱۱	۴	۲	۶	۲	۱	۰	۲	۱	۰	۰
" زیدآباد	۷	۱	۱	۳	۱	۱	۰	۲	۰	۰	۰
" سعادت آباد	۸	۱	۱	۳	۲	۱	۰	۲	۱	۰	۰
" محمودآباد سید	۱۰	۱	۱	۲	۲	۰	۰	۲	۱	۰	۰
" ملک آباد	۱۱	۲	۱	۷	۳	۰	۰	۲	۲	۰	۰

دنباله جدول ۶ تعداد آبپاشیهای دارای سکنه استان و زاچه امکانات بهداشتی و غیره بر حسب دهستان

دهستان	حمام	مرکز بهداشتی	مادران	خانه بهداشتی	برق	دندانپزشکی	تجهیزات	بیمارستانی	بهداشت	تعمیرات	تعمیرات
شهرستان شهربابک	۸۲	۹	۸	۱۲	۹	۰	۰	۱۲	۶	۱۱	۲
بخش مرکزی	۸۲	۹	۸	۱۲	۹	۰	۰	۱۲	۶	۱۱	۲
دهستان جوزم	۲۱	۲	۱	۲	۲	۰	۰	۰	۰	۲	۱
" دهج	۹	۱	۱	۱	۱	۰	۰	۰	۰	۱	۰
" شهربابک	۱۹	۲	۲	۲	۱	۰	۰	۰	۰	۲	۱
" مزارع	۱۵	۱	۰	۱	۱	۰	۰	۰	۰	۲	۰
" میمند	۱۸	۳	۴	۵	۳	۰	۰	۰	۱	۳	۰
شهرستان کرمان	۱۹۳	۲۸	۲۵	۲۷	۲۶	۲	۳	۲۵	۱۶	۲۵	۱۵
بخش راور	۲۶	۶	۴	۲	۳	۰	۰	۰	۲	۴	۰
دهستان راور	۲۶	۶	۴	۲	۳	۰	۰	۰	۲	۴	۰
بخش شهداد	۲۰	۲	۲	۶	۳	۰	۰	۰	۲	۷	۱
دهستان اندوهجرد	۳	۱	۱	۲	۱	۰	۰	۰	۰	۲	۰
" تکاب	۱۵	۱	۰	۳	۰	۰	۰	۰	۰	۲	۰
" چهارفرسخ	۱	۱	۰	۱	۱	۰	۰	۰	۱	۱	۱
" سیرج	۱	۱	۱	۰	۱	۰	۰	۰	۱	۰	۰
" شهداد	۰	۰	۰	۰	۰	۰	۰	۰	۰	۰	۰
بخش کلباف	۸	۲	۲	۶	۱	۰	۰	۰	۱	۶	۳
دهستان جوشان	۵	۱	۲	۳	۱	۰	۰	۰	۱	۲	۲
" کثیت	۲	۰	۰	۲	۰	۰	۰	۰	۰	۲	۰
" کوك (کلباف)	۰	۱	۱	۱	۰	۰	۰	۰	۰	۱	۱
بخش ماهان	۲۲	۲	۱	۶	۵	۰	۰	۰	۲	۵	۵
دهستان جویبار	۵	۰	۱	۳	۱	۰	۰	۰	۲	۱	۵
" ماهان	۱۷	۲	۰	۳	۲	۰	۰	۰	۰	۴	۰
بخش مرکزی	۱۱۷	۲۴	۱۵	۲۵	۱۴	۲	۲	۱۸	۹	۱۳	۶
دهستان باغین	۱۳	۲	۲	۴	۱	۰	۰	۰	۲	۲	۱
" چترود	۵	۳	۰	۲	۰	۰	۰	۰	۲	۲	۰
" حرجند	۱۱	۰	۰	۱	۰	۰	۰	۰	۰	۰	۰
" حومه	۱۸	۳	۳	۳	۲	۰	۰	۰	۲	۰	۳
" درختگان	۱۵	۷	۴	۳	۳	۰	۰	۰	۳	۶	۰
" سراب فرسنگی	۱۱	۳	۲	۲	۲	۱	۱	۰	۳	۰	۰
" سردر	۱۱	۰	۰	۲	۰	۰	۰	۰	۱	۰	۰
" کویرات	۱۶	۳	۲	۵	۴	۰	۰	۰	۱	۲	۲
" هروز	۱۷	۳	۲	۱	۲	۱	۱	۰	۰	۱	۰

دنیالجدول ۲۶ قلمه آبیهای دارای سکنه استان - زاغه امکانات بهداشتی و درمانی بر حسب دهستان

دهستان	صالح	مرکز پشتک فرمان	ماریکا	قلعه پشتک	برفک	مناکیر	نجره و مناکیر	بهار و مناکیر	قنبره و بهار	تکمین و ماریکا
شهرستان کهنوج	۲	۱۲	۹	۱۱	۹	۰	۰	۱۳	۰	۲۴
بخش رودبار	۱	۱	۱	۰	۱	۰	۰	۲	۰	۷
دهستان جازموریان	۰	۰	۰	۰	۰	۰	۰	۰	۰	۰
" رودبار	۱	۱	۱	۰	۱	۰	۰	۲	۰	۷
بخش قلعه گنج	۰	۲	۲	۱	۲	۰	۰	۰	۱	۱
دهستان رمشک	۰	۰	۰	۱	۰	۰	۰	۰	۰	۰
" قلعه گنج	۰	۲	۲	۰	۲	۰	۰	۰	۱	۱
" مارز	۰	۰	۰	۰	۰	۰	۰	۰	۰	۰
بخش مرکزی	۱	۶	۴	۷	۴	۰	۰	۵	۱	۱۰
دهستان کلاشکرد	۱	۲	۱	۲	۲	۰	۰	۲	۱	۸
" کهنوج	۰	۴	۳	۳	۲	۰	۰	۲	۰	۲
بخش منوجان	۱	۳	۲	۳	۲	۰	۰	۶	۱	۶
دهستان پشتکوه	۰	۰	۰	۰	۰	۰	۰	۱	۰	۰
" منوجان	۱	۳	۲	۳	۲	۰	۰	۵	۱	۶
شهرستان مشیز	۶۰	۱۱	۴	۳	۹	۱	۱	۶	۱	۱۶
بخش مرکزی	۶۰	۱۱	۴	۳	۹	۱	۱	۶	۱	۱۶
دهستان بهرامجرد	۴	۱	۰	۰	۱	۰	۰	۱	۰	۰
" بیدخون	۳	۲	۲	۱	۱	۰	۰	۰	۱	۰
" قریت العرب	۶	۲	۰	۱	۱	۰	۰	۱	۱	۱
" قلعه عسگر	۱۳	۱	۱	۰	۱	۰	۰	۱	۰	۰
" کوه پنج	۱۳	۰	۰	۰	۱	۰	۰	۰	۰	۱۳
" لاله زار	۳	۱	۰	۱	۷	۰	۰	۲	۱	۱
" بردسیر (مشیز)	۱۱	۱	۱	۰	۱	۰	۰	۰	۱	۰
" نکار	۷	۱	۰	۰	۱	۱	۱	۱	۰	۱

ماخذ : فرهنگ روستائی نتایج سرشماری عمومی نفوس و مسکن سال ۱۳۴۵

جدول ۲۷ تعداد آبارهای دارای سکنه استان ، واجد آب لوله کشی ، برق و گاز لوله کشی ، بر حسب دهستان

گزار لوله کشی	برق	آب لوله کشی		دهستان
		تصفیه نشده	تصفیه شده	
.	۱۷۰۳	۷۱۸	۵۶۶	استان کرمان
.	۱۸۹	۲۱	۹	شهرستان بافت
.	۲۵	۵	۲	بخش رابهر
.	۱۶	۱	۰	دهستان جواران
.	۱۵	۲	۲	رابهر
.	۱۳	۲	۰	سپه بلوئیه
.	۱	۰	۰	سرسنگ
.	۱۲۲	۱۶	۷	بخش مرکزی
.	۲۸	۷	۰	دهستان اردوشه
.	۱۶	۱	۰	بزنجان
.	۴	۰	۰	جمیل آباد
.	۸	۰	۱	حومه
.	۸	۰	۰	خبر
.	۱۱	۱	۲	دفتاب
.	۰	۰	۰	دنباله رود
.	۶	۰	۰	نصره
.	۰	۲	۰	سپاهکوه
.	۲۴	۲	۰	موغان
.	۱۶	۱	۲	فتح آباد
.	۲	۰	۰	کوشک
.	۱۷	۱	۰	کینکان
.	۱۴	۱	۰	گونر
.	۰	۰	۰	هشون
.	۱۶۷	۱۱۵	۸۲	شهرستان بم
.	۲۶	۴	۲۰	بخش راین
.	۰	۲	۳	دهستان تهرود
.	۰	۰	۰	حسین آباد
.	۱	۰	۰	راین
.	۸	۱	۳	گزک
.	۱۱	۱	۱۴	مرنگه
.	۲۵	۷	۲۱	بخش مرکزی
.	۰	۰	۰	دهستان آبکرم
.	۳	۲	۰	بروات

دنباله جدول ۱ تعداد آبنماهای دارای سکنه استان - واجه آب لوله کشی - برق و گاز لوله کشی - بر حسب دهستان

گاز لوله کشی	برق	آب لوله کشی		دهستان
		تعمیر شده	تعمیر نشده	
.	۲۲	۱	۲۱	دهستان حومه
.	.	۲	.	" دارزین
.	۱۱۶	۱۰۴	۴۲	بخش نورماشیر
.	۱۵	۱۰	۱۳	دهستان بروج اکرم
.	۱۴	۲۴	۲	" پشت رود
.	۲۶	۲۱	۱۱	" روداب
.	۳۰	۱۳	۷	" ریگان
.	۱۸	۲۳	۴	" عزیزآباد
.	۳	.	۳	" فهرج
.	۱۰	۱۳	۲	" گنبدکی
.	۱۸۸	۷۸	۵۷	شهرستان جیرفت
.	۲۷	۱۷	۱۱	بخش جبالبارز
.	.	.	.	دهستان امجز
.	۲	.	۴	" گاوکان
.	۲۵	۱۷	۷	" مسکون
.	۱۸	۸	۵	بخش ساردوئیه
.	۵	۴	۳	دهستان اسفندقه
.	.	.	.	" بهراسدن
.	.	.	.	" دلفگارد
.	۸	۳	.	" ساردوئیه
.	۵	.	.	" گروه
.	.	۱	۲	" گود
.	۱۴۳	۵۳	۴۱	بخش مرکزی
.	۱۹	۲	۶	دهستان اسماعیلی
.	۱۸	۵	۶	" حسین آباد
.	۱۸	۲	۱۱	" حومه
.	۹	۲	۳	" خاتون آباد
.	۸	۲	.	" دوساری
.	۲۷	۲۱	۶	" دولت آباد
.	۱۱	۷	۱	" گنج آباد
.	۲۳	۱۰	۸	" محمدآباد
.	۲۲۶	۱۵۲	۹۵	شهرستان رفسنجان

دنباله جدول تعداد آبارهای بارانی سکنه استان ، واجد آب لوله کشی ، برقی و گاز لوله کشی ، بر حسب دهستان

کار لوله کشی	برقی	آب لوله کشی		دهستان
		تعمیر شده	تعمیر نشده	
.	۲۲۶	۱۵۲	۹۵	بخش مرکزی
.	۲۷	۸	۲۲	دهستان انار
.	۲۷	۲۸	۱۰	حومه غربی "
.	۵۱	۲۷	۱۸	" شرقی "
.	۲۸	۱۲	۱۱	خنامان "
.	۴	۱۳	۰	راویز "
.	۲۶	۲۵	۹	کشکوئیه "
.	۴۳	۲۹	۱۵	نوق "
.	۱۷۲	۶۰۶	۴۹	شهرستان زرنند
.	۴۱	۱۸	۱۲	بخش کوهبنان
.	۴۴	۱۸	۱۲	دهستان کوهبنان
.	۱۳۰	۸۸	۳۷	بخش مرکزی
.	۴	۳	۰	دهستان حتکن
.	۶	۱۴	۱	حصین "
.	۱۷	۱۲	۵	خانوک "
.	۹	۲	۱	دشتخاک "
.	۴۳	۳۳	۲۷	زرنند "
.	۱۲	۴	۰	سلوئیه "
.	۱۵	۳	۰	سربنان "
.	۱۱	۱۴	۱	سیریز "
.	۱۳	۴	۲	طفرالجرد "
.	۱۳۶	۴۲	۱۰۴	شهرستان حیرجان
.	۱۳۶	۴۲	۱۰۴	بخش مرکزی
.	۳۱	۰	۱۰	دهستان بلورد
.	۱۹	۴	۴	پاریز "
.	۱	۰	۰	تنکوئیه "
.	۰	۰	۰	چهارکنبد "
.	۱۹	۵	۱۷	حومه "
.	۱۵	۲	۲۱	زید آباد "
.	۱۵	۱	۸	سعادت آباد "
.	۱۵	۱۲	۲۰	محمودآباد سیب "
.	۳۱	۱۶	۲۴	ملک آباد "

دنباله جدول ۴۷ تعداد آبدیپهای دارای سکنه استان ، واجد آب لوله کشی ، برق و گاز لوله کشی ، بر حسب دهستان

گاز لوله کشی	برق	آب لوله کشی		دهستان
		تصفیه نشده	تصفیه شده	
.	۶۱	۸	۲۲	شهرستان شهربابک
.	۶۱	۸	۲۲	بخش مرکزی
.	۱۰	۲	۴	دهستان جوزم
.	۹	۱	۰	دهج "
.	۳۰	۰	۱۴	شهربابک "
.	۳	۱	۰	مزارع "
.	۹	۲	۴	میمند "
.	۳۷۰	۱۳۵	۶۹	شهرستان کرمان "
.	۲۸	۷	۶	بخش راور
.	۲۸	۷	۶	دهستان راور
.	۲۱	۱۶	۹	بخش شهداد
.	۶	۷	۱	دهستان اندوهجرد
.	۲۵	۱	۵	تکاب "
.	۷	۷	۰	چهار فرسخ "
.	۳	۱	۳	سیرج "
.	۰	۰	۰	شهداد "
.	۱۲	۲	۲	بخش گلباف
.	۱۱	۱	۱	دهستان چوئغان
.	۰	۱	۱	کشیت "
.	۱	۰	۰	کوک (گلباف) "
.	۲۳	۱۷	۵	بخش ماهان
.	۹	۸	۱	دهستان جویبار
.	۱۴	۹	۴	ماهان "
.	۲۶۶	۹۳	۴۷	بخش مرکزی
.	۱۹	۲۰	۲	دهستان باغمین
.	۸	۲	۲	چنرود "
.	۱۷	۱۱	۰	حرجند "
.	۸۸	۲۳	۲۱	حومه "
.	۲۷	۱۲	۱	درختگان "
.	۱۴	۱	۵	سراسیاب فرسنگی "
.	۱۳	۱۰	۱	سردر "
.	۴۰	۷	۱۱	کویرات "
.	۲۰	۷	۲	هروز "

دنباله جدول ۲۷ تعداد آبنماهای دارای سکنه استان ، واجد آب لوله کشی ، برقی و گاز لوله کشی ، بر حسب دهستان

گزار لوله کشی	بسرری	آب لوله کشی		دهستان
		تعمیر نشده	تعمیر شده	
.	۱۲۴	۲۱	۲۷	شهرستان کهنوج
.	۱۱	۲	۶	بخش رودبار
.	۳	۰	۰	دهستان جازموریان
.	۸	۲	۶	رودبار "
.	۲۰	۲	۶	بخش قلعه گنج
.	۰	۱	۰	دهستان رمشک
.	۲۰	۱	۶	قلعه گنج "
.	۰	۰	۰	مارز "
.	۷۱	۱۰	۸	بخش مرکزی
.	۲۸	۳	۵	دهستان کلاشگرد
.	۲۳	۷	۳	کهنوج "
.	۲۲	۷	۱۷	بخش منوجان
.	۰	۰	۰	دهستان پشتکوه
.	۲۲	۷	۱۷	منوجان "
.	۸۱	۴۰	۴۱	شهرستان مشیز
.	۸۱	۴۰	۴۱	بخش مرکزی
.	۱۲	۱	۲	دهستان بهرامجرد
.	۵	۲	۱	بیدخون "
.	۵	۵	۱	قریت العرب "
.	۱۲	۶	۱۰	قلعه عسکر "
.	۱۰	۷	۱۱	کوه پنج "
.	۳	۵	۰	لاله زار "
.	۲۱	۱۰	۱۳	بهرامجرد (مشیز) "
.	۱۳	۴	۱	تنگار "

ماخذ : فرهنگ روستاشناسی نتایج سرشماری عمومی نفوس و مسکن سال ۱۳۶۵

جدول ۲۸ تعداد آبادیهای دارای مکتب، واجد امکانات مذهبی بر حسب دهستان

دهستان	مبلغ مکتب	مجدد	تکیه یا حسینیه	امامزاده	سایر اماکن مذهبی	معمود سایر	کسبه و سایر کلیسا و کلیسا	کلیمیان مذهبی
استان کرمان	۵۳۰	۱۱۸۰	۲۲۸	۲۵۰	۱۱۱	۰	۰	۰
شهرستان بافت	۲۲	۷۲	۸	۲۸	۶	۰	۰	۰
بخش رابری	۶	۲۱	۲	۱۲	۱	۰	۰	۰
دهستان جواران	۳	۲	۰	۲	۰	۰	۰	۰
" رابری	۰	۷	۱	۵	۰	۰	۰	۰
" بیه خوشه	۰	۸	۳	۰	۰	۰	۰	۰
" مرنگ	۳	۲	۰	۲	۰	۰	۰	۰
بخش مرکزی	۲۸	۵۲	۲	۲۵	۵	۰	۰	۰
دهستان رزوه	۳	۸	۱	۷	۲	۰	۰	۰
" برجان	۶	۱۰	۰	۱	۰	۰	۰	۰
" جمیل آباد	۰	۰	۰	۱	۰	۰	۰	۰
" حومه	۰	۰	۰	۰	۰	۰	۰	۰
" خیر	۱	۲	۰	۱	۱	۰	۰	۰
" دشاب	۰	۱	۰	۲	۰	۰	۰	۰
" دنباله رود	۰	۰	۰	۰	۰	۰	۰	۰
" دهرود	۳	۳	۱	۵	۰	۰	۰	۰
" ساجکوه	۲	۰	۰	۰	۰	۰	۰	۰
" موغان	۱	۲	۰	۲	۰	۰	۰	۰
" فتح آباد	۶	۸	۰	۱	۰	۰	۰	۰
" کوشک	۲	۲	۲	۲	۰	۰	۰	۰
" کیسکان	۱	۹	۰	۰	۰	۰	۰	۰
" گوغر	۳	۳	۰	۲	۱	۰	۰	۰
" هشون	۰	۰	۰	۰	۰	۰	۰	۰
شهرستان بم	۲۰	۹۹	۲۲	۲۷	۲۱	۰	۰	۰
بخش رابری	۱	۲۵	۲	۵	۷	۰	۰	۰
دهستان تهرود	۱	۷	۰	۲	۵	۰	۰	۰
" حسین آباد	۰	۲	۰	۰	۱	۰	۰	۰
" رابری	۰	۲	۰	۰	۰	۰	۰	۰
" کرک	۰	۲	۱	۱	۱	۰	۰	۰
" مرنگ	۰	۹	۱	۰	۰	۰	۰	۰
بخش مرکزی	۲	۱۹	۲	۳	۷	۰	۰	۰
دهستان آبکرم	۰	۱	۰	۰	۰	۰	۰	۰
" بروات	۰	۲	۰	۰	۲	۰	۰	۰

دنباله جدول ۲۸ تعداد آبله‌های دارای سکنه استان و اجناسی که مکات ملهمی بر حسب دهستان سال ۱۳۴۵

دهستان	مبلغ کل	مسجد	تکیه یا حسینیه	امامزاده	سایر اماکن مذهبی	اماکن مذهبی	کتابخانه و سایر کتابخانه‌ها	اماکن مذهبی	اماکن مذهبی
دهستان حومه	۲	۱۰	۲	۲	۲	۰	۰	۰	۰
" دارزین	۰	۶	۰	۰	۱	۰	۰	۰	۰
بخش نورماشیر	۲۵	۵۵	۱۷	۱۹	۱۷	۰	۰	۰	۰
دهستان برج اکرم	۵	۲	۱	۳	۰	۰	۰	۰	۰
" پشت رود	۲	۱۲	۶	۱	۲	۰	۰	۰	۰
" روداب	۲	۱۱	۲	۸	۵	۰	۰	۰	۰
" ریگان	۴	۱۲	۰	۲	۲	۰	۰	۰	۰
" عزیزآباد	۷	۱۱	۷	۰	۵	۰	۰	۰	۰
" نهرج	۰	۴	۱	۰	۱	۰	۰	۰	۰
" گنبدکی	۲	۱	۰	۳	۰	۰	۰	۰	۰
شهرستان جبرفت	۲۶	۷۵	۸	۲۷	۱۹	۰	۰	۰	۰
بخش جبالبارز	۳۷	۱۶	۱	۳	۹	۰	۰	۰	۰
دهستان امجز	۱	۰	۰	۱	۱	۰	۰	۰	۰
" گاوکان	۱	۲	۰	۲	۸	۰	۰	۰	۰
" سکون	۱	۱۲	۱	۰	۰	۰	۰	۰	۰
بخش ساردوشیه	۱۷	۲۴	۰	۵	۲	۰	۰	۰	۰
دهستان اسفندقه	۲	۷	۰	۲	۲	۰	۰	۰	۰
" بهراسان	۱	۰	۰	۱	۰	۰	۰	۰	۰
" دلفارذ	۰	۱	۰	۱	۰	۰	۰	۰	۰
" ساردوشیه	۱۴	۱۰	۰	۱	۰	۰	۰	۰	۰
" گروه	۰	۴	۰	۰	۰	۰	۰	۰	۰
" گور	۰	۲	۰	۰	۰	۰	۰	۰	۰
بخش مرکزی	۱۶	۲۵	۷	۲۹	۸	۰	۰	۰	۰
دهستان اسماعیلی	۲	۵	۲	۵	۰	۰	۰	۰	۰
" حسین‌آباد	۲	۲	۲	۹	۰	۰	۰	۰	۰
" حومه	۲	۹	۰	۳	۲	۰	۰	۰	۰
" خاتون‌آباد	۱	۲	۱	۱	۲	۰	۰	۰	۰
" دوساری	۱	۱	۰	۱	۰	۰	۰	۰	۰
" دولت‌آباد	۲	۱۱	۱	۲	۰	۰	۰	۰	۰
" گنج‌آباد	۰	۳	۰	۷	۰	۰	۰	۰	۰
" محمدآباد	۳	۲	۱	۲	۲	۰	۰	۰	۰
پرشهرستان رفسنجان	۱۱۱	۲۱۲	۸۳	۱۷	۱۶	۰	۰	۰	۰

دنباله جدول شماره آبیاری برای سکنه استان و واجبات مکانات مله بر حسب دهستان

دهستان	مبلغ کسب مسلمانان	مسجد	تکیه یا حسینیه	امیران	سایر اماکن مله	میدر سایر اماکن مله	کنیه و سایر کلیساها	کلیمیان مله
بخش مرکزی	۱۱۱	۲۱۲	۸۳	۱۷	۱۶	.	.	.
دهستان انار	۱۰	۱۸	۲
" حومه غربی	۱۴	۳۱	۱۰	۴
" " شرقی	۲۳	۲۷	۲۰	۲	۱۶	.	.	.
" خانامان	۹	۳۴	۹	۱۰
" راویز	۱۰	۱۳	۸
" کشکویه	۱۸	۳۰	۱۳
" نوق	۱۷	۳۹	۲۱	۱
شهرستان زرنند	۴۶	۱۹۲	۶۴	۳۶	۷	.	.	.
بخش کوهبنان	۶	۴۵	۱۹	۳	۵	.	.	.
دهستان کوهبنان	۶	۴۵	۱۹	۳	۵	.	.	.
بخش مرکزی	۴۰	۱۲۸	۴۵	۲۳	۲	.	.	.
دهستان ختکن	.	۱۶	۵	۳	۱	.	.	.
" حصین	۳	۵	۳	.	۱	.	.	.
" خانوک	۲	۱۶	۷	۲
" دشتخاک	.	۸	۳	۲
" زرنند	۱۴	۴۰	۱۰	۲
" سلوئیه	۷	۱۹	۴	۷
" سرینان	۸	۱۸	۴	۲
" سیریز	۵	۱۶	۷	۴
" طفر الجرد	۱	۱۰	۲	۱
شهرستان سیرجان	۲۹	۷۹	۲۵	۱۸	۳	.	.	.
بخش مرکزی	۲۹	۷۹	۲۵	۱۸	۳	.	.	.
دهستان بلورد	۱	۷	۱	۲
" پاریز	۲	۱۷	۹	۸	۳	.	.	.
" تنگویییه	۱
" چهار گنبد	۲	.	۱
" حومه	۳	۱۰	۳	۱
" زیدآباد	۱۰	۱۲	۱	۱
" سعادت آباد	۳	۷	۵	۳
" محمودآباد	۵	۱۱	۳	۱
" ملک آباد	۲	۱۵	۲	۲

دنباله جدول تعداد آبهای قارای کنه استان و واحدهای مظهری بر حسب دهستان

دهستان	مبلغ کل میلان	مسجد	تکیه یا حصه	اماره	طیران مظهری	مکان مظهری	کنه مظهری	کل مظهری
شهرستان شهربابک	۴۱	۷۶	۱۹	۳	۲	۰	۰	۰
بخش مرکزی	۴۱	۷۶	۱۹	۳	۲	۰	۰	۰
دهستان جوزم	۱۴	۱۹	۲	۰	۰	۰	۰	۰
" دهج	۹	۴	۲	۲	۰	۰	۰	۰
" شهربابک	۷	۱۹	۷	۰	۲	۰	۰	۰
" مزارع	۹	۱۸	۲	۰	۰	۰	۰	۰
" میمند	۲	۱۶	۶	۱	۰	۰	۰	۰
شهرستان کرمان	۷۴	۱۸۷	۶۰	۲۲	۷	۰	۰	۰
بخش راور	۴	۲۲	۵	۳	۲	۰	۰	۰
دهستان راور	۴	۲۲	۵	۳	۲	۰	۰	۰
بخش شهداد	۷	۱۸	۹	۱	۰	۰	۰	۰
دهستان اندوهجرد	۳	۳۰	۲	۰	۰	۰	۰	۰
" نکاب	۱	۱۱	۶	۰	۰	۰	۰	۰
" چهارفرسخ	۲	۱	۰	۰	۰	۰	۰	۰
" سیرج	۱	۳	۱	۱	۰	۰	۰	۰
" شهداد	۰	۰	۰	۰	۰	۰	۰	۰
" بخش گلباف	۳	۱۰	۲	۱	۰	۰	۰	۰
دهستان جوفان	۲	۵	۲	۰	۰	۰	۰	۰
" کشیت	۱	۲	۰	۱	۰	۰	۰	۰
" گولک (گلباف)	۰	۱	۰	۰	۰	۰	۰	۰
بخش ماهان	۲۱	۱۵	۹	۷	۰	۰	۰	۰
دهستان جویبار	۰	۵	۲	۱	۰	۰	۰	۰
" (ماهان	۲۱	۱۰	۵	۶	۰	۰	۰	۰
بخش مرکزی	۲۹	۱۲۲	۴۵	۱۰	۴	۰	۰	۰
دهستان باغین	۵	۸	۳	۰	۰	۰	۰	۰
" چترود	۲	۷	۳	۳	۱	۰	۰	۰
" جرجند	۲	۱۱	۴	۲	۰	۰	۰	۰
" حومه	۶	۱۲	۴	۰	۲	۰	۰	۰
" درختگان	۲	۲۴	۲	۱	۰	۰	۰	۰
" سراشیب فرسنگی	۳	۹	۵	۲	۰	۰	۰	۰
" سردر	۰	۱۲	۲	۰	۰	۰	۰	۰
" کویرات	۵	۱۱	۳	۱	۱	۰	۰	۰
" هروز	۱۴	۲۶	۸	۱	۰	۰	۰	۰

دنباله جدول ۱۰
 تعداد آسایشگاه‌های دارای بکته استن و واحدهای بهداشتی ملکی بر حسب دهستان
 ۴۸

دهستان	میانگین سالمندان	مسجد	تکیه یا صیقلیه	امیرزاده	سایر اماکن مطهر	اماکن مذهبه زرتشتیان	اماکن علمی کتابخانه	اماکن مطهرین	سالمندان
شهرستان کهنوج	۱۰۹	۱۲۲	۵۰	۲۹	۱۵	.	.	.	
بخش رودبار	۲۲	۱۱	.	۱۲	۲	.	.	.	
دهستان جازموریان	۲۴	۱	.	۵	۱	.	.	.	
" رودبار	۱۹	۱۰	.	۸	۱	.	.	.	
بخش قلعه گنج	۱۵	۳۰	۴	۶	۳	.	.	.	
دهستان رمشک	۱	۷	
" قلعه گنج	۱۲	۱۹	۳	۲	۲	.	.	.	
" مارز	۲	۴	۱	۲	
بخش مرکزی	۲۸	۲۰	۱۱	۱۹	۳	.	.	.	
دهستان کلاشگرد	۱۲	۱۷	۲	۵	۳	.	.	.	
" کهنوج	۱۵	۲۲	۸	۱۴	
بخش منوجان	۲۲	۶۱	۳۵	۱۱	۷	.	.	.	
دهستان پشتکوه	.	۱۹	۱۷	۴	۶	.	.	.	
" منوجان	۲۲	۲۲	۱۸	۹	۱	.	.	.	
" شهرستان مشیز	۲۰	۲۴	۹	۱۲	۳	.	.	.	
بخش مرکزی	۲۰	۲۲	۹	۱۲	۳	.	.	.	
دهستان بهراکمجرد	.	۵	.	۲	
" بیدخون	۱	۲	
" قریت العرب	۱	۶	۲	۲	۱	.	.	.	
" قلعه عسگر	۷	۵	۳	
" کوه پنج	۱	۱۱	۱	۴	
" لاله زار	۱	۲	.	۱	۱	.	.	.	
" بردسیر (مشیز)	۷	۱۱	۱	۱	۱	.	.	.	
" نگار	۲	۲	۲	۳	۱	.	.	.	

ماخذ : فرهنگ روستایی نتایج سرشماری عمومی نفوس و مسکن سال ۱۳۴۵

جدول ۲۹ تعداد آبادیهای دارای سکنه استان ، واجد امکانات ارتباطی ، بر حسب دهستان

دهستان	صندوق پست	نمایندگی با دفتر پست روشک	تلگراف	تلفن	وسیله نقلیه عمومی در آبادی	دسترسی به روزنامه و مجله در آبادی
استان کرمان	۲۳۲	۱۵۷	۲۵	۱۱۷	۸۶۶	۸۹
شهرستان بافت	۳۹	۱۸	۸	۹	۱۰۲	۲
بخش رابر	۲	۲	۰	۰	۱۸	۲
دهستان جواران	۰	۰	۰	۰	۰	۰
رابر	۱	۰	۰	۰	۷	۱
سبه بلوئیه	۰	۱	۰	۰	۳	۰
سروشک	۱	۱	۰	۰	۸	۱
بخش مرکزی	۲۷	۱۶	۸	۹	۸۴	۰
دهستان ارزوئیه	۱۰	۸	۲	۳	۱۸	۰
بزنجان	۳	۱	۱	۱	۵	۰
جمیل آباد	۲	۰	۰	۰	۰	۰
حومه	۰	۰	۰	۰	۰	۰
خبر	۴	۲	۱	۱	۲	۰
دشتاب	۳	۰	۰	۰	۲	۰
فنیاله رود	۰	۰	۰	۰	۱۱	۰
دهرد	۲	۲	۱	۱	۳	۰
سیامکوه	۱	۰	۰	۰	۰	۰
مولان	۱	۰	۰	۱	۱۷	۰
فتح آباد	۵	۱	۰	۰	۱۰	۰
کوشک	۱	۰	۰	۰	۲	۰
کهنکان	۱	۱	۰	۱	۲	۰
کونر	۲	۱	۱	۱	۳	۰
هشون	۰	۰	۰	۰	۶	۰
شهرستان بم	۴۰	۱۹	۶	۷	۱۵۹	۱۰
بخش راین	۱۱	۵	۱	۱	۲۴	۲
دهستان نهرود	۶	۲	۰	۰	۲	۲
حسین آباد	۰	۰	۰	۰	۱	۰
راین	۱	۰	۰	۰	۱۸	۰
گزک	۰	۰	۰	۰	۲	۰
مرفک	۲	۳	۱	۱	۷	۰
بخش مرکزی	۲	۲	۰	۱	۲۱	۱
دهستان آبگرم	۱	۱	۰	۰	۰	۰
بروات	۰	۰	۰	۰	۲	۰

دنباله جدول ۴۹ تعداد آبدیه‌های دارای سکنه، استان، واجدا مکانات ارتباطی، بر حسب دهستان

دهستان	صندوق پست	نمایندگی ر. پست یا دفتر پست روستایی	تلگراف	تلفن	دسترسی به وسیله نقلیه عمومی در آبادی	دسترسی به روزنامه و مجله در آبادی
دهستان حومه	۳	۲	۰	۱	۱۴	۱
دارزین	۰	۱	۰	۰	۳	۰
بخش نرماشیر	۲۵	۱۰	۵	۵	۱۰۴	۶
دهستان برج اکرم	۱	۲	۰	۱	۱۷	۳
پشت روه	۷	۲	۴	۲	۱۶	۰
روداب	۲	۳	۰	۰	۱۸	۰
ریگان	۷	۱	۰	۰	۲۴	۲
عنبرآباد	۲	۱	۱	۱	۱۳	۱
نهرج	۲	۰	۱	۱	۶	۰
کنبکی	۲	۱	۰	۰	۱۰	۰
شهرستان جیرفت	۳۱	۱۷	۲	۷	۹۰	۲
بخش جبالبارز	۱۲	۷	۲	۱	۱۲	۰
دهستان امجز	۲	۰	۰	۰	۰	۰
گاوان	۵	۳	۰	۰	۱۲	۰
سکون	۶	۴	۲	۱	۰	۰
بخش سارنوبه	۱۰	۶	۰	۱	۲۹	۰
دهستان اسلنده	۳	۲	۰	۰	۸	۰
بهراسان	۰	۰	۰	۰	۰	۰
دلفارد	۴	۲	۰	۰	۱۳	۰
سارنوبه	۱	۰	۰	۱	۷	۰
گروه	۲	۱	۰	۰	۱	۰
گود	۰	۱	۰	۰	۰	۰
بخش مرکزی	۸	۴	۰	۵	۲۹	۲
دهستان اسماعیلی	۱	۱	۰	۱	۵	۰
حسن آباد	۰	۰	۰	۰	۹	۰
حومه	۳	۰	۰	۳	۷	۳
خاتون آباد	۲	۱	۰	۰	۴	۰
نوساری	۰	۱	۰	۱	۶	۰
دولت آباد	۰	۰	۰	۰	۹	۰
کنج آباد	۱	۰	۰	۰	۱	۰
محمدآباد	۰	۱	۰	۰	۸	۰
شهرستان رفسنجان	۵۳	۱۹	۵	۱۴	۱۴۱	۲۷

دنباله جدول ۲۹ تمدک آبادیهای دارای سکنه استان واجدامکانات ارتباطی ، بر حسب دهستان

دهستان	نمایندگی مندوق پست	نمایندگی پست یا دفتر پست	تلگراف	تلفن	دسترسی به وسيله نقلیه عمومی در آبادی	دسترسی به روزنامه و مجله در آبادی
بخش مرکزی	۵۳	۱۹	۵	۱۴	۱۴۱	۲۷
دهستان انار	۱	۱	۰	۰	۶	۲
حومه نریمی	۲	۱	۰	۲	۱۷	۲
نریمی	۱۷	۷	۰	۳	۲۰	۵
خانمان	۹	۴	۱	۲	۱۸	۱
راویز	۲	۱	۰	۰	۲۰	۰
کشکوتیه	۵	۲	۱	۲	۲۳	۵
نوق	۱۶	۳	۲	۵	۳۷	۱۲
شهرستان زرد	۵۳	۲۴	۲	۱۴	۶۵	۱۱
بخش کوهپایان	۱۴	۲	۰	۲	۵	۰
دهستان کوهپایان	۱۴	۲	۰	۲	۵	۰
بخش مرکزی	۳۹	۲۰	۲	۱۱	۶۰	۱۱
دهستان حنکن	۰	۰	۰	۰	۱	۰
حصین	۱	۱	۰	۰	۱	۰
خلنوکه	۷	۳	۱	۵	۶	۲
دشتخاک	۲	۲	۰	۱	۳	۱
زرد	۱۱	۴	۰	۱	۲۴	۳
سیلوتیه	۳	۶	۰	۰	۱۱	۰
سربان	۵	۲	۰	۱	۸	۰
سهریز	۶	۲	۰	۰	۲	۱
طغر الجرد	۲	۱	۱	۳	۴	۴
شهرستان سیرجان	۱۷	۹	۲	۱۳	۲۴	۷
بخش مرکزی	۱۷	۹	۲	۱۳	۲۴	۷
دهستان بلورده	۲	۱	۰	۱	۲	۰
یاریز	۳	۱	۱	۲	۱۲	۲
کشکوتیه	۰	۰	۰	۰	۰	۰
چهار گنبد	۱	۰	۰	۰	۱	۰
حومه	۲	۲	۱	۳	۲	۲
زهدآباد	۲	۱	۰	۲	۲	۲
سعادت آباد	۱	۰	۰	۲	۱	۰
محمودآباد	۲	۲	۰	۳	۲	۰
ملک آباد	۲	۲	۰	۰	۸	۰

جدول ۴۹ تعداد آبنماهای دارای سکنه استان، واجد امکانات ارتباطی، بر حسب دهستان

دهستان	مندوق پست	نمایندگی پست یا دفتر پست روستایی	تلگراف	تلفن	دسترسی به وسیله نقلیه عمومی در آبادی	دسترسی به روزنامه و مجله در آبادی
شهرستان شهریار	۱۸	۱۱	۱	۱	۲۸	۷
بخش مرکزی	۱۸	۱۱	۱	۱	۲۸	۷
دهستان جوزم	۱	۱	۱	۰	۴	۰
بخش دهج	۲	۲	۰	۰	۱۱	۱
بخش شهریارک	۷	۴	۰	۰	۱۱	۵
بخش مزارع	۲	۱	۰	۰	۸	۰
بخش میمند	۶	۳	۰	۱	۱۴	۱
شهرستان کرمان	۲۸	۲۲	۷	۲۳	۱۲۲	۱۵
بخش راهد	۵	۲	۰	۰	۱۲	۰
دهستان راهد	۵	۲	۰	۰	۱۲	۰
بخش شهداد	۵	۲	۲	۳	۸	۳
دهستان اندوهبرد	۱	۱	۱	۱	۳	۱
بخش تکاب	۲	۰	۰	۱	۰	۰
بخش چهارفرسخ	۱	۰	۰	۰	۰	۰
بخش سرخ	۱	۱	۱	۱	۲	۲
بخش شهداد	۰	۰	۱	۱	۳	۰
بخش گلپایگ	۳	۱	۱	۲	۲	۱
دهستان جوزقان	۳	۱	۱	۲	۴	۱
بخش کشت	۰	۰	۰	۰	۰	۰
بخش گوله (گلپایگ)	۰	۰	۰	۰	۰	۰
بخش ماهان	۶	۵	۰	۲	۱۲	۱
دهستان جویبار	۳	۰	۰	۱	۴	۰
بخش ماهان	۲	۵	۰	۳	۸	۱
بخش مرکزی	۲۹	۱۲	۴	۲۴	۸۶	۱۰
دهستان بانین	۴	۲	۱	۴	۵	۱
بخش چنود	۲	۰	۱	۲	۲	۰
بخش حرجند	۰	۰	۰	۱	۳	۱
بخش حومه	۶	۲	۰	۱۵	۱۷	۵
بخش مرختگان	۱	۰	۰	۳	۲۵	۰
سراسیمه فرسنگی	۵	۱	۰	۳	۶	۰
بخش سرفر	۱	۰	۰	۰	۶	۰
بخش کویرات	۲	۳	۱	۲	۸	۲
بخش هردز	۵	۴	۱	۳	۳	۱

دنباله جدول ۲۹ تعداد آبیهای داری سکنه، استان، واجدا مکانات ارتباطی، بر حسب دهستان

دهستان	مندوق پست	نمایندگی پست یا دفتر پست روستائی	تلگراف	تلفن	دسترسی به وسيله نقلیه عمومی در آبادی	دسترسی به روزنامه و مجله در آبادی
شهرستان کهگیلوج	۲۳	۱۰	۱	۶	۸۴	۶
بخش رودبار	۱	۱	۰	۲	۳	۰
دهستان جازموریان	۰	۰	۰	۰	۰	۰
رودبار	۱	۱	۰	۲	۳	۰
بخش قلعه گنج	۷	۲	۰	۱	۳	۱
دهستان رمشک	۳	۱	۰	۰	۱	۰
قلعه گنج	۲	۱	۰	۱	۲	۱
مارد	۰	۰	۰	۰	۰	۰
بخش مرکزی	۲	۳	۱	۲	۵۲	۲
دهستان کلانگرد	۱	۱	۱	۰	۱۵	۰
کهگیلوج	۳	۲	۰	۲	۳۹	۲
بخش ملوچان	۱۱	۲	۰	۱	۲۴	۳
دهستان پشتکوه	۱	۰	۰	۰	۲	۰
ملوچان	۱۰	۲	۰	۱	۲۰	۲
شهرستان مینوق	۱۰	۸	۱	۳	۲۳	۲
بخش مرکزی	۱۰	۸	۱	۳	۲۳	۲
دهستان بهراکمجرد	۱	۱	۰	۰	۱	۱
بیدخون	۰	۰	۰	۰	۴	۰
قریت العرب	۲	۲	۰	۱	۳	۱
قلعه سکر	۱	۱	۱	۱	۱	۰
کوه پنج	۱	۰	۰	۰	۰	۰
لله زار	۲	۱	۰	۰	۱	۰
بردسیر (مشیر)	۲	۲	۰	۱	۲	۰
نگار	۱	۱	۰	۰	۱۱	۰

ماخذ : فرهنگ روستائی نتایج سرشماری عمومی نفوس و مسکن سال ۱۳۴۵

جدول ۵۰ تعداد آبادیهای دارای سکنه استان ، واجد کارگاههای تولیدی ، بازرگانی و خدماتی بر حسب دهستان

دهستان	آسیای آرد	نجاری	آهنگری	فروشگاه تعاونی	فروشگاه نفت	بنزین فروشی	بقالی	گوشت فروشی	خانه قهوه	بانک	کشاورزی ماشین الات	تعمیر گاه	تعمیر گاه
استان کرمان	۸۷۳	۱۱۵	۲۷۵	۷۸۵	۶۹۱	۱۳۲	۲۵۶	۲۴۰	۵۱	۵۲	۶۶	۱۶۱	
شهرستان بافت	۱۰۴	۱۰	۲۲	۹۸	۸۴	۵	۵۰	۱۸	۲	۳	۴	۱۰	
بخش رابر	۲۲	۲	۱۴	۲۴	۱۷	۰	۱۰	۶	۰	۰	۰	۱	
دهستان جواران	۵	۱	۲	۴	۳	۰	۲	۰	۰	۰	۰	۰	
رابر	۷	۰	۵	۹	۷	۰	۲	۲	۰	۰	۰	۰	
سپه بلو	۲	۱	۱	۷	۵	۰	۳	۳	۰	۰	۰	۱	
سرسک	۶	۰	۶	۴	۲	۰	۱	۱	۰	۰	۰	۰	
گنش مرکزی	۸۲	۸	۱۰	۷۴	۶۷	۵	۲۰	۱۲	۲	۳	۴	۹	
دهستان ارزوئیه	۱۲	۲	۱	۱۴	۹	۲	۱۱	۴	۱	۲	۳	۳	
برزجان	۱۰	۲	۱	۹	۱۰	۰	۳	۰	۰	۰	۰	۰	
جمیل آباد	۲	۰	۰	۲	۲	۰	۱	۰	۰	۰	۰	۰	
حومه	۰	۰	۰	۱	۱	۰	۰	۰	۰	۰	۰	۰	
خبر	۶	۰	۰	۴	۲	۰	۱	۱	۰	۰	۰	۰	
دشتاب	۴	۰	۰	۳	۳	۰	۲	۰	۰	۰	۰	۰	
دنباله رود	۴	۰	۱	۳	۲	۰	۰	۰	۰	۰	۰	۰	
دهره	۲	۰	۰	۲	۲	۱	۲	۰	۱	۰	۰	۰	
سیاهکوه	۲	۱	۰	۴	۱	۰	۲	۰	۰	۰	۱	۰	
سوغان	۹	۰	۱	۶	۷	۲	۵	۰	۰	۰	۰	۰	
فتح آباد	۱۱	۰	۴	۷	۸	۰	۶	۲	۰	۰	۱	۲	
کوشک	۷	۱	۱	۴	۳	۰	۳	۱	۰	۰	۰	۰	
کیسکان	۷	۰	۰	۴	۱۰	۰	۱	۰	۰	۰	۰	۰	
کونر	۶	۲	۱	۷	۷	۰	۲	۲	۰	۱	۰	۱	
هشون	۰	۰	۰	۳	۰	۰	۰	۰	۰	۰	۰	۰	
شهرستان بم	۱۰۲	۱۶	۲۹	۸۷	۸۵	۶	۵۱	۱۲	۱۰	۲	۴	۱۶	
بخش رابن	۱۶	۰	۲	۱۳	۸	۰	۲	۲	۳	۱	۰	۰	
دهستان تهرود	۸	۰	۰	۵	۴	۰	۱	۰	۱	۰	۰	۰	
حسن آباد	۱	۰	۰	۰	۰	۰	۰	۰	۰	۰	۰	۰	
رابن	۲	۰	۰	۲	۱	۰	۰	۰	۰	۰	۰	۰	
گزک	۱	۰	۰	۲	۱	۰	۱	۰	۰	۰	۰	۰	
مرغک	۴	۲	۲	۴	۲	۲	۲	۲	۲	۰	۰	۰	
بخش مرکزی	۹	۳	۱۸	۱۹	۱۹	۲	۲	۲	۰	۰	۰	۰	
دهستان آبگرم	۰	۰	۵	۳	۰	۰	۰	۰	۰	۰	۰	۰	

فصلنامه جدول ۵: تعداد آبادیهای دارای سکنه استان، واجد کارگاههای تولیدی، بازرگانی و خدماتی بر حسب دهستان

دهستان	آسیای آرد	نجاری	آهنگری	فروشگاه تعماری	فروشگاه نفت	بنزین فروشی	بقالی	گوشت فروشی	قهوه خانه	بانک	تعمیر ماشین آلات کشاورزی	تعمیر دوچرخه موتور سیکلت
دهستان پروات	۲	۰	۰	۳	۲	۰	۰	۰	۰	۰	۰	۰
" حومه	۱	۰	۲	۷	۸	۰	۲	۲	۰	۰	۰	۰
" داریزین	۲	۰	۱	۳	۶	۰	۰	۲	۰	۰	۰	۰
بخش نورماشیر	۷۷	۱۶	۲۲	۵۶	۵۸	۶	۲۵	۶	۷	۲	۴	۱۶
دهستان برج اکرم	۱۰	۱	۲	۴	۵	۰	۸	۱	۱	۰	۱	۲
" پشت رود	۷	۴	۵	۵	۱۰	۱	۴	۱	۳	۰	۱	۳
" روداب	۱۸	۱	۲	۱۶	۱۷	۲	۱۵	۰	۰	۰	۰	۲
" رنگان	۲۱	۹	۵	۱۵	۹	۱	۷	۰	۰	۰	۰	۲
" عزیزآباد	۱۶	۲	۶	۱۲	۱۴	۱	۹	۲	۱	۰	۲	۵
" لهرج	۱	۰	۱	۱	۱	۱	۱	۱	۳	۱	۰	۱
" گلبگی	۲	۰	۱	۳	۳	۰	۱	۱	۰	۰	۰	۱
شهرستان جیرفت	۹۷	۹	۲۲	۱۰۱	۸۱	۶	۳۴	۱۴	۳	۲	۷	۷
بخش جبالبارز	۱۹	۳	۸	۲۹	۱۸	۰	۱۱	۲	۳	۱	۰	۰
دهستان امجو	۰	۰	۱	۱	۱	۰	۰	۰	۰	۰	۰	۰
" گارکان	۷	۰	۲	۱۴	۴	۰	۶	۰	۰	۰	۰	۰
" مسکون	۱۲	۳	۳	۱۴	۱۳	۰	۵	۲	۲	۱	۰	۰
بخش ساردوئیه	۲۲	۵	۲۰	۲۲	۲۸	۳	۱۰	۳	۰	۱	۲	۲
دهستان اسفندآب	۶	۰	۲	۱۲	۱۱	۲	۴	۱	۰	۰	۰	۱
" بهراسان	۰	۰	۰	۱	۰	۰	۰	۰	۰	۰	۰	۰
" نلفارد	۱	۰	۲	۳	۳	۰	۱	۰	۰	۰	۰	۰
" ساردوئیه	۱۷	۵	۱۲	۱۱	۱۰	۱	۵	۲	۰	۱	۰	۰
" گروه	۲	۰	۱	۲	۴	۰	۰	۰	۰	۰	۰	۱
" کورد	۵	۰	۱	۳	۰	۰	۰	۰	۰	۰	۰	۰
بخش مرکزی	۲۶	۱	۱۴	۴۰	۳۵	۳	۱۲	۹	۱	۰	۵	۵
دهستان استهبان	۸	۰	۰	۶	۴	۲	۱	۲	۱	۰	۲	۲
" حسین آباد	۵	۰	۲	۵	۶	۰	۱	۱	۰	۰	۰	۰
" حومه	۲	۱	۸	۶	۵	۱	۴	۴	۰	۲	۲	۲
" خاتون آباد	۲	۰	۰	۴	۳	۰	۱	۰	۰	۰	۰	۰
" نوساری	۵	۰	۱	۳	۲	۰	۱	۰	۰	۰	۰	۰
" دولت آباد	۹	۰	۳	۱۱	۹	۰	۲	۲	۰	۱	۱	۱
" گنج آباد	۶	۰	۰	۱	۳	۰	۱	۰	۰	۰	۰	۰
" محمدآباد	۷	۰	۰	۴	۳	۰	۰	۰	۰	۰	۱	۰
شهرستان رفسنجان	۹۳	۲۶	۷۲	۱۱۵	۹۸	۶۲	۱۲۶	۷۱	۶	۱۴	۲۳	۶۲

دنباله جدول ۵۰ تعداد آبدیهای دارای سکنه استان ، واجد کارگاههای تولیدی ، بازرگانی و خدماتی بر حسب دهستان

دهستان	آبهای آرد	بجاری	آهنک	فروشگاه نفت	بازار	فروش	گوشه	خانه	تعمیرات	تعمیرات	تعمیرات
بخش مرکزی	۹۲	۲۶	۷۲	۱۱۵	۹۸	۶۴	۱۲۶	۷۱	۱۴	۲۳	۶۲
دهستان انار	۲	۰	۲	۲	۲	۰	۷	۳	۰	۴	۶
حومه نرس	۹	۷	۱۲	۱۷	۱۵	۱۳	۲۶	۱۵	۲	۶	۹
شرقی	۲۰	۸	۲۲	۲۴	۲۱	۲۰	۳۵	۱۹	۲	۱۵	۱۵
خانان	۱۵	۲	۳	۱۹	۱۶	۱	۸	۶	۰	۲	۲
راویز	۱۲	۰	۰	۷	۵	۰	۵	۱	۰	۰	۰
کشکوتیه	۱۵	۳	۱۳	۱۵	۱۴	۱۴	۲۱	۱۴	۲	۱۴	۱۴
نور	۱۹	۶	۱۸	۱۹	۱۴	۱۶	۲۴	۱۳	۰	۷	۱۶
شهرستان زرد	۱۱۹	۱۶	۲۸	۹۲	۸۵	۱۷	۳۱	۳۱	۲	۲	۱۹
بخش کوهستان	۱۵	۱	۶	۱۷	۱۸	۲	۶	۳	۰	۰	۳
دهستان کوهستان	۱۵	۱	۶	۱۷	۱۸	۲	۶	۳	۰	۰	۳
بخش مرکزی	۱۰۴	۱۵	۳۲	۷۷	۶۷	۱۴	۳۵	۲۸	۲	۲	۱۹
دهستان حنکن	۱۱	۰	۱	۹	۹	۰	۰	۰	۰	۰	۰
حصین	۵	۰	۰	۲	۳	۱	۰	۰	۰	۰	۰
خانوک	۱۰	۲	۲	۹	۱۱	۱	۵	۲	۰	۰	۲
دشتخاک	۲	۰	۱	۲	۲	۱	۱	۱	۰	۰	۱
زرد	۲۶	۵	۱۳	۲۷	۱۹	۱	۶	۹	۰	۰	۸
سپلوتیه	۱۰	۱	۱	۵	۶	۰	۲	۲	۰	۰	۰
سربان	۱۱	۳	۶	۹	۹	۲	۶	۵	۱	۱	۱
سوریز	۸	۲	۵	۶	۵	۵	۲	۱	۰	۰	۳
غفرالجرد	۹	۳	۲	۵	۲	۲	۲	۲	۱	۱	۱
شهرستان سیران	۵۱	۹	۱۵	۵۲	۴۱	۲	۲۶	۲۵	۸	۵	۱۰
بخش مرکزی	۵۱	۹	۱۵	۵۲	۴۱	۲	۲۶	۲۵	۸	۵	۱۰
دهستان بلورد	۲	۲	۲	۴	۲	۱	۲	۲	۰	۰	۲
پاریز	۱۲	۲	۳	۱۰	۹	۱	۹	۲	۰	۱	۱

دنباله جدول ۵۰ تعداد آبپاشیهای دارای سکنه استان، واجد کلرگامهای تولیدی، بازرگانی و خدماتی بر حسب دهستان

دهستان	آسیاب آرد	نجاری	آهنکوب	فروشگاه نفت	فروشگاه نهارتی	فروشگاه نفت	بنزین	فروشگاه	گرفت	قهوه خانیه	بافت	ماشین دوچرخه	تعمیرات
دهستان تنگکویه	۰	۰	۰	۱	۰	۰	۰	۰	۰	۰	۰	۰	۰
" چهارکنبد	۱	۰	۰	۱	۰	۰	۰	۰	۰	۰	۰	۰	۰
" حومه	۵	۲	۲	۷	۶	۰	۰	۰	۰	۰	۰	۰	۰
" زندآباد	۷	۰	۲	۷	۲	۱	۱	۲	۱	۲	۱	۰	۰
" سعادت آباد	۵	۱	۱	۲	۲	۱	۱	۲	۳	۱	۰	۰	۰
" محمودآباد	۶	۰	۱	۷	۷	۰	۰	۰	۶	۰	۰	۰	۰
" پتله ملک آباد	۱۲	۰	۲	۹	۱۰	۰	۰	۰	۵	۴	۰	۰	۰
شهرستان شهریار	۴۲	۵	۷	۳۲	۲۷	۸	۰	۰	۱۱	۲	۱	۰	۰
بخش مرکزی	۴۲	۵	۷	۳۲	۲۷	۸	۰	۰	۱۱	۲	۱	۰	۰
دهستان جوزم	۸	۲	۲	۳	۳	۱	۱	۵	۱	۲	۰	۰	۰
" دهج	۷	۲	۱	۶	۶	۵	۰	۰	۲	۰	۰	۰	۰
" شهریارک	۱۰	۱	۲	۸	۶	۰	۰	۰	۵	۱	۰	۰	۰
" مزارع	۴	۰	۰	۲	۲	۰	۰	۰	۱	۰	۰	۰	۰
" میمند	۱۲	۰	۱	۱۲	۹	۲	۰	۰	۲	۱	۰	۰	۰
شهرستان کرمان	۸۷	۱۵	۲۳	۹۳	۹۷	۱۲	۰	۰	۲۶	۶	۱۲	۸	۱۸
بخش راور	۱۲	۲	۰	۱۱	۱۲	۰	۰	۰	۲	۰	۰	۰	۰
دهستان راور	۱۲	۲	۰	۱۱	۱۲	۰	۰	۰	۲	۰	۰	۰	۰
بخش شهداد	۸	۲	۲	۱۰	۹	۲	۰	۰	۶	۱	۲	۱	۰
دهستان اندوهجرد	۲	۱	۱	۲	۴	۱	۱	۲	۲	۱	۱	۱	۱
" تکاب	۴	۰	۰	۵	۲	۱	۱	۱	۰	۰	۰	۰	۰
" چهارفرسخ	۰	۰	۰	۱	۰	۰	۰	۰	۲	۰	۰	۰	۰
" سرخ	۱	۱	۱	۱	۱	۰	۰	۰	۱	۱	۱	۱	۱
" شهداد	۰	۰	۰	۰	۰	۰	۰	۰	۰	۰	۰	۰	۰
بخش گلباف	۷	۱	۱	۵	۹	۱	۱	۱	۲	۰	۰	۰	۰
دهستان جوفان	۳	۱	۱	۲	۵	۱	۱	۱	۲	۰	۰	۰	۰
" کشیت	۲	۰	۰	۲	۳	۰	۰	۰	۰	۰	۰	۰	۰
" کوله (کلباف)	۰	۰	۰	۰	۱	۰	۰	۰	۰	۰	۰	۰	۰
بخش ماهان	۶	۱	۲	۹	۹	۱	۱	۲	۲	۲	۱	۰	۰
دهستان جویبار	۲	۰	۲	۳	۳	۱	۱	۱	۱	۰	۰	۰	۰
" ماهان	۴	۱	۲	۶	۶	۰	۰	۲	۲	۲	۱	۰	۰
بخش مرکزی	۵۲	۹	۱۶	۵۸	۵۸	۸	۰	۰	۲۳	۳	۸	۶	۱۲
دهستان باغین	۵	۲	۳	۵	۴	۱	۱	۳	۳	۱	۲	۰	۰
" چنود	۴	۰	۱	۴	۴	۱	۱	۲	۲	۰	۰	۰	۰

دنباله جدول ۵. تعداد آبادیهای دارای سکنه، استان، واجد کارگاههای تولیدی، بازرگانی و خدماتی برحسب دهستان

دهستان	آسیای آرد	نجاره	آهنگری تعاونی	فروشگاه نفت	بنزین فروشی	بقالی فروشی	گوشت فروشی	خانه قهوه	بانک	گام تعمیر ماشین آلات کشاورزی	گام تعمیر دوچرخه موتور سیکلت
دهستان حرجند	۹	۰	۱	۲	۰	۱	۰	۰	۰	۰	۱
" حومه	۶	۲	۳	۱۰	۱	۷	۲	۱	۲	۰	۱
" درختگان	۴	۱	۱	۸	۰	۱	۲	۰	۰	۰	۰
" نراسیاب تفریحی	۴	۲	۲	۸	۰	۱	۱	۱	۱	۰	۰
" سردر	۴	۰	۰	۶	۱	۱	۲	۰	۰	۰	۱
" کویرات	۹	۱	۲	۸	۳	۶	۷	۰	۲	۲	۶
" سروز	۹	۱	۲	۵	۱	۲	۱	۰	۱	۰	۰
شهرستان کهنوج	۱۳۸	۵	۱۶	۷۵	۸	۳۸	۱۱	۴	۲	۸	۸
بخش رودبار	۳۶	۰	۲	۱۵	۰	۷	۰	۲	۰	۲	۲
دهستان جازمورین	۱۷	۰	۰	۱	۰	۲	۰	۰	۰	۰	۰
" رودبار	۱۹	۰	۲	۱۴	۰	۴	۰	۲	۰	۳	۲
بخش قلعه گنج	۲۹	۰	۶	۱۶	۱	۸	۱	۰	۱	۱	۲
دهستان رمشک	۲	۰	۲	۲	۰	۱	۰	۰	۰	۰	۰
" قلعه گنج	۲۷	۰	۴	۱۱	۱	۷	۱	۰	۱	۱	۲
" مارز	۰	۰	۰	۲	۰	۰	۰	۰	۰	۰	۰
بخش مرکزی	۲۷	۱	۷	۱۹	۲	۱۰	۲	۰	۱	۰	۱
دهستان کلاشگرد	۱۷	۰	۱	۸	۱	۳	۱	۰	۱	۰	۱
" کهنوج	۳۰	۱	۶	۱۱	۲	۷	۲	۰	۰	۰	۰
بخش منوجان	۲۶	۴	۱	۲۵	۴	۱۳	۶	۲	۱	۲	۲
دهستان پشتکوه	۱	۰	۱	۴	۰	۱	۰	۰	۰	۰	۰
" منوجان	۲۵	۴	۰	۲۱	۲	۱۲	۶	۲	۱	۴	۲
شهرستان مشیز	۴۰	۴	۹	۳۸	۲	۱۶	۱۰	۳	۲	۵	۲
بخش مرکزی	۴۰	۴	۹	۳۸	۲	۱۶	۱۰	۲	۲	۵	۲
دهستان بهرامجیب	۲	۰	۰	۱	۰	۰	۰	۰	۰	۰	۰
" بیدخون	۳	۰	۱	۲	۰	۱	۰	۰	۰	۰	۰
" قریت العر	۴	۱	۱	۶	۱	۱	۱	۱	۱	۱	۱
" قلعه عسگر	۹	۱	۲	۹	۰	۰	۲	۰	۰	۰	۰
" کوه پنج	۷	۰	۰	۵	۰	۲	۰	۱	۰	۰	۰
" لاله زار	۴	۲	۲	۲	۰	۲	۲	۰	۲	۰	۰
" بردسیر	۵	۰	۱	۷	۰	۴	۲	۰	۲	۰	۱
" نکار	۵	۰	۱	۴	۱	۶	۱	۱	۰	۰	۰

ماخذ : فرهنگ روستائی نتایج سرشماری عمومی نفوس و مسکن سال ۱۳۴۵

جدول ۵۱ تعداد واقعه ولادت ثبت شده در شهرستانهای استان کرمان

سال: ۱۳۶۶

مناطق روستایی		مناطق شهری		جمع	شهرستان
پسر	دختر	پسر	دختر		
۱۸۹۳۶	۲۰۱۵۰	۱۲۷۸۵	۱۶۲۳۱	۷۰۳۰۲	کل استان
۱۹۷۷	۲۱۳۵	۵۷۱	۵۶۸	۵۲۵۱	بافت
۵۶۱	۵۲۹	۲۹۱	۲۹۸	۲۰۷۹	بردسیر
۲۷۵۱	۳۱۴۸	۱۴۳۶	۱۷۳۲	۹۰۶۷	بم
۳۱۱۰	۳۲۸۲	۱۰۱۶	۱۱۵۰	۸۷۶۰	جیرفت
۱۹۰۱	۱۷۵۲	۱۵۵۶	۱۷۹۵	۷۰۰۶	رفسنجان
۱۶۱۳	۱۶۲۱	۷۲۶	۷۷۲	۲۷۳۴	زرنند
۱۴۳۵	۱۵۴۹	۱۶۵۳	۲۰۳۶	۶۶۷۳	سیرجان
۲۵۶	۲۰۷	۶۴۵	۷۸۲	۲۲۹۰	شهربابک
۱۹۰۰	۱۹۲۱	۵۹۳۱	۶۱۶۲	۱۵۹۱۵	کرمان
۳۳۳۲	۳۶۰۲	۷۶۰	۹۲۳	۸۵۲۷	کهنوج

ماخذ: اداره کل ثبت احوال استان کرمان

جدول ۵۲ تعداد واقعه ازدواج و طلاق ثبت در شهرستانهای استان کرمان

سال: ۱۳۶۶

مناطق روستایی		مناطق شهری		شهرستان
طلاق	ازدواج	طلاق	ازدواج	
۲۵۷	۶۶۷۴	۸۲۵	۶۵۰۷	کل استان
۵۸	۷۹۹	۱۸	۲۲۸	بافت
.	.	.	.	بردسیر
.	۶۷۲	۱۳۷	۸۷۰	بم
.	۸۱۶	۱	۱۰۰	جیرفت
۸۲	۱۱۱۸	.	۱۵۳	رفسنجان
۴۵	۸۵۰	۹۸	۵۷۰	زرنند
.	۳۴۰	۱۷۵	۱۲۷۳	سیرجان
.	۹۳	۱۷	۳۱۱	شهربابک
۶۶	۹۵۵	۲۳۸	۲۲۸۵	کرمان
۶	۱۰۲۵	۱۴۱	۶۱۷	کهنوج

ماخذ: اداره کل ثبت احوال استان کرمان

جدول ۵۲ تعداد واقعه فوت ثبت شده در شهرستانهای استان کرمان

سال: ۱۳۶۶

مناطق روستایی		مناطق شهری		جمع	شهرستان
مرد	زن	مرد	زن		
۱۸۶۱	۶۰۲	۳۱۸۰	۱۹۰۵	۷۵۴۸	کل استان
۲۸۸	۸۶	۸۹	۲۸	۴۹۱	بافت
۵۸	۲۳	۶۴	۲۴	۱۶۹	بردسیر
۲۰۰	۶۴	۲۶۷	۱۹۶	۷۲۷	بم
۲۵۴	۶۷	۱۷۰	۴۵	۵۳۶	جیرفت
۲۶۵	۴۷	۱۸۱	۲۷	۵۲۰	رفسنجان
۲۶۰	۱۲۲	۱۰۲	۱۳۵	۶۲۰	زرنج
۱۵۲	۷۲	۳۳۴	۱۸۰	۷۳۸	سیرجان
۱۰۰	۲۰	۱۴۵	۵۸	۲۴۳	شهربابک
۲۰۱	۶۹	۱۶۸۲	۱۱۲۶	۳۰۷۸	کرمان
۸۳	۱۱	۱۲۶	۶۶	۳۰۶	کهنوج

ماخذ: اداره کل ثبت و احوال استان کرمان

جدول ۵۲ فوتبالی ثبت شده به تفکیک منطقه و بر حسب گروههای سنی

سال: ۱۳۶۶

شهرستان		بافت		بردسیر		بم		چیرفت	
		مرد	زن	مرد	زن	مرد	زن	مرد	زن
کمتر از یکسال		۱۵	۱	۸	۲	۱۶	۱۶	۲۹	۲
۱-۲ سال		۴۶	۱۶	۱۹	۵	۲۹	۲۵	۶۱	۱۳
" ۳-۵		۳۰	۱۳	۱۵	۴	۱۵	۵۷	۲۵	۶
" ۶-۱۰		۹	۰	۴	۵	۲	۱۴	۱۶	۴
" ۱۱-۱۵		۲۱	۰	۱۱	۳	۶	۴۰	۵۱	۵
" ۱۶-۲۰		۲۴	۲	۱۳	۱	۵	۵۵	۵۴	۳
" ۲۱-۲۵		۲۰	۶	۶	۱	۱۴	۳۷	۱۹	۴
" ۲۶-۳۰		۱۷	۲	۴	۲	۸	۱۴	۲۰	۱۳
" ۳۱-۳۵		۹	۷	۲	۱	۶	۱۱	۲	۴
" ۳۶-۴۰		۹	۹	۴	۲	۵	۹	۲	۶
" ۴۱-۴۵		۱۱	۴	۳	۲	۷	۱۱	۵	۳
" ۴۶-۵۰		۱۲	۱۰	۱	۰	۱۱	۲۱	۸	۹
" ۵۱-۵۵		۱۶	۵	۹	۲	۶	۱۵	۱۱	۲
" ۵۶-۶۰		۲۲	۷	۱۱	۳	۱۳	۲۸	۳۰	۸
۶۱ساله و بیشتر		۸۳	۳۵	۲۹	۸	۷۷	۸۹	۸۰	۱۸

دنباله جدول ۵۲ فوتبالی ثبت شده به تفکیک منطقه و بر حسب گروههای سنی

سال: ۱۳۶۶

شهرستان		رفسنجان		زرنجد		سیرجان	
		مرد	زن	مرد	زن	مرد	زن
کمتر از یکسال		۲۶	۱۷	۱۷	۱۳	۲۳	۲۹
۱-۲ سال		۸۳	۱۵	۶۴	۳۰	۲۴	۳۷
" ۳-۵		۳۲	۹	۳۰	۲۱	۳۰	۶
" ۶-۱۰		۸	۲	۹	۳	۱۴	۳
" ۱۱-۱۵		۵۷	۲	۵۲	۱	۳۱	۴
" ۱۶-۲۰		۴۵	۲	۲۸	۴	۴۸	۴
" ۲۱-۲۵		۱۵	۲	۱۹	۵	۲۱	۵
" ۲۶-۳۰		۱۰	۱	۱۳	۵	۱۸	۶
" ۳۱-۳۵		۷	۱	۶	۳	۱۸	۲
" ۳۶-۴۰		۱۰	۸	۷	۳	۵	۲
" ۴۱-۴۵		۱۲	۲	۷	۳	۸	۵
" ۴۶-۵۰		۱۹	۷	۷	۵	۲۰	۶
" ۵۱-۵۵		۱۴	۳	۱۵	۱۴	۲۲	۱۴
۶۱ساله و بیشتر		۶۱	۲۱	۵۶	۲۷	۱۲۴	۱۱۱

دنباله جدول ۵۵ فوتبالی ثبت شده به تفکیک منطقه و برحسب گروههای سنی

سال: ۱۳۶۶

کهنسوج		کرمان		شهراباسک		شهرستان گروههای سنی
زن	مرد	زن	مرد	زن	مرد	
۲	۴	۲۰۸	۵۸۱	۱	۲۰	کمتر از یکسال
۱	۱۸	۴۶	۱۰۸	۱۰	۲۵	۱-۲ سال
۱	۱۱	۱۹	۵۴	۵	۱۶	" ۳-۵
۱	۷	۱۱	۳۰	۱	۹	" ۶-۱۰
۱	۲۹	۲۷	۲۶	۲	۳۰	" ۱۱-۱۵
۲	۲۸	۲۴	۷۸	۱	۱۸	" ۱۶-۲۰
۱	۱۷	۲۵	۵۲	۰	۲	" ۲۱-۲۵
۳	۹	۱۹	۵۵	۰	۶	" ۲۶-۳۰
۲	۹	۱۵	۲۷	۲	۶	" ۳۱-۳۵
۲	۱	۲۱	۲۰	۲	۱	" ۳۶-۴۰
۲	۱۱	۱۸	۴۰	۵	۶	" ۴۱-۴۵
۲	۱۰	۳۰	۶۶	۵	۶۲	" ۴۶-۵۰
۲	۱۸	۵۸	۹۹	۷	۱۸	" ۵۱-۵۵
۳	۱۷	۵۶	۱۶۸	۸	۱۹	" ۵۶-۶۰
۸	۱۹	۳۸۴	۲۲۱	۵۴	۶۳	۶۵ ساله و بیشتر

ساخته: اداره کل ثبت احوال استان کرمان

بخش دهم امور تولیدی و بازرگانی

فصل اول : کشاورزی و دامپروری


فصل دوم : جنگلها و مراتع

فصل سوم : صنایع

فصل چهارم : بازرگانی ، دارائی ، قند و شکر ، دخانیات ، شرکتهای تعاونی و ثبت اسناد

فصل پنجم : بانکها و مؤسسات مالی

فصل ششم : شاخص قیمتها و هزینه زندگی



فصل اول

گشاوری و دام-پرووری

سال زراعی ۶۵۶۶

حدول ۵۶ سطح زیر کشت و میزان تولید نارنگی در استان کرمان
 واحد: هکتار، تن، کیلوگرم

عملکرد کیلوگرم	میزان تولید تن	سطح کشت باغات (احتساب درختان پراکنده) هکتار		نام شهرستان
		بارور	نیال	
۷۲۳۹	۱۱۶۱۱	۱۶۰۲	۶۴۶	گلستان
۶۰۰۰	۴۲۶	۷۱	۲۱	بافت
۸۰۰۰	۶۵۶۰	۸۲۰	۳۸۷	بم
۶۰۰۰	۱۶۸۶	۲۸۱	۵۷	حیرفت
۶۵۱۰	۱۱۰۵	۱۷۰	۵۸	کرمان
۷۰۰۰	۱۸۳۲	۲۶۲	۱۰۳	کهنوج

ماخذ: اداره کل کشاورزی استان کرمان

حدول ۵۷ سطح زیر کشت و میزان تولید لیمو ترش در استان کرمان

سال زراعی ۶۵۶۶

عملکرد کیلوگرم	میزان تولید تن	سطح کشت باغات (احتساب درختان پراکنده) هکتار		نام شهرستان
		بارور	نیال	
۷۹۵۹	۲۳۶۰۰	۲۷۲۹	۱۸۰۰	گلستان
۷۵۰۰	۴۸۰	۶۲	۳۰	بافت
۸۰۰۰	۲۰۰	۲۵	۱۵	بم
۸۰۰۰	۵۰۴۰	۶۳۰	۱۵۰	حیرفت
۴۰۰۰	۸۰	۲۰	۵	کرمان
۸۰۰۰	۱۶۰۰۰	۲۰۰۰	۱۶۰۰	کهنوج

ماخذ: اداره کل کشاورزی استان کرمان

سال زراعی ۶۵۶۶

حدول ۵۸ سطح زیر کشت و میزان تولید پرتقال در استان کرمان

عملکرد کیلوگرم	میزان تولید تن	سطح کشت باغات (احتساب درختان پراکنده) هکتار		نام شهرستان
		بارور	نیال	
۱۱۴۱۲	۱۸۹۸۳۵	۱۶۶۳۴	۶۳۷۰	گلستان
۸۰۰۰	۲۳۸۰	۲۸۵	۱۴۰	بافت
۱۰۵۰۰	۶۶۶۷۵	۶۳۵۰	۷۵۰	بم
۱۴۰۰۰	۷۹۹۲۰	۵۷۱۰	۲۸۶۰	حیرفت
۸۰۰۰	۷۸۲۰	۹۸۰	۴۲۰	کرمان
۱۰۰۰۰	۲۳۰۹۰	۲۳۰۹	۲۲۰۰	کهنوج

ماخذ: اداره کل کشاورزی استان کرمان

سال زراعی ۶۵۶۶
واحد: هکتار، تن، کیلوگرم

جدول ۵۹ سطح زیر کشت و میزان تولید گریب فروتن در استان کرمان

عملکرد کیلوگرم	میزان تولید تن	سطح کشت باغات (احتساب درختان پراکنده)		نام شهرستان
		پارود	نیمال	
۱۲۲۹۶	۲۵۴۹۰	۲۸۴۰	۸۲۰	کسل استان
۱۱۰۰۰	۲۲۵	۲۵	۶۰	بافت
۱۲۵۰۰	۱۲۷۵۰	۱۲۸۰	۱۵۰	بم
۱۵۰۰۰	۱۵۵۲۵	۱۰۲۵	۲۰۰	حیرفت
۱۱۰۰۰	۱۲۷۸۰	۴۰۰	۱۲۰	کرمان
۱۱۰۰۰	۱۰۷۸۰	۹۸۰	۲۱۰	کهنوج

ماخذ: اداره کل کشاورزی استان کرمان

سال زراعی ۶۵۶۶
واحد: هکتار، تن، کیلوگرم

جدول ۶۰ سطح زیر کشت و میزان تولید میوه شیرین در استان کرمان

عملکرد کیلوگرم	میزان تولید تن	سطح کشت باغات (احتساب درختان پراکنده)		نام شهرستان
		پارود	نیمال	
۱۱۸۱۷	۱۵۲۲۹	۱۲۹۸	۴۹۷	کسل استان
۸۰۰۰	۵۰۲	۶۲	۹۸	بافت
۸۰۰۰	۱۸۴-۱۸۲۵	۲۳۰	۵۲	بم
۱۵۰۰۰	۱۰۲۰۰	۶۸۰	۱۱۰	حیرفت
۶۵۰۰	۸۲۵	۱۲۰	۲۶	کرمان
۱۰۰۰۰	۱۹۵۰	۱۹۵	۲۱۰	کهنوج

ماخذ: اداره کل کشاورزی استان کرمان

سال زراعی ۶۵۶۶

جدول ۶۱ سطح زیر کشت و میزان تولید نارنج در استان کرمان

عملکرد کیلوگرم	میزان تولید تن	سطح کشت باغات (احتساب درختان پراکنده)		نام شهرستان
		پارود	نیمال	
۲۶۸۷	۸۹۷	۱۱۷	۶۰۹	کسل استان
۶۰۰۰	۷۲	۱۲	۱۰	بافت
۱۰۰۰۰	۳۰۰	۲۰	۱۵	بم
۷۰۰۰	۸۴	۱۲	۱۰	حیرفت
۷۰۰۰	۱۰۵	۱۵	۹	کرمان
۷۰۰۰	۲۳۶	۲۸	۲۵	کهنوج

سال زراعی ۶۵۶۶

واحد: هکتار، تن، کیلوگرم

جدول ۶۲ سطح زیر کشت و میزان تولید سایر مرکبات در استان کرمان

عملکرد کیلوگرم	میزان تولید تن	سطح کشت باغات (احتساب درختان پراکنده)		نام شهرستان
		بارود	نیسال	
۶۹۵۸	۵۸۱۷	۸۲۶	۵۶۷	کل استان
۶۰۰۰	۶	۱	۲	بافت
۶۸۰۰۰	۶۴۶	۹۵	۷۰	بم
۷۳۰۰	۱۸۲۵	۲۵۰	۱۶۰	حیرفت
۶۵۰۰	۱۱۷۰	۱۸۰	۸۵	کرمان
۷۰۰۰	۲۱۷۰	۳۱۰	۲۵۰	کهنوج

سال زراعی ۶۵۶۶

واحد: هکتار، تن، کیلوگرم

جدول ۶۳ سطح زیر کشت و میزان تولید بکراشی در استان کرمان

عملکرد کیلوگرم	میزان تولید تن	سطح کشت باغات (احتساب درختان پراکنده)		نام شهرستان
		بارود	نیسال	
۷۳۱۵	۹۸۱	۱۲۹,۵	۶۲	کل استان
۷۰۰۰	۱۵۴	۲۲	۲۰	بافت
۷۲۰۰	۲۱۶	۳۰	۱۸	بم
۸۰۰۰	۲۸۰	۶۰	۲۰	حیرفت
۷۰۰۰	۱۸	۲/۵	۳	کرمان
۷۵۰۰	۱۱۳	۱۵	۳	کهنوج

ماخذ: اداره کل کشاورزی استان کرمان

سال زراعی ۶۵۶۶
 جدول ۶۴ سطح زیر کشت و میزان تولید خیاره تفکیک شهرستان در استان کرمان
 واحد: تن، کیلوگرم، هکتار

عملکرد	میزان تولید	سطح کشت باغات (احتساب درختان پراکنده)		نام شهرستان
		بارور	نهال	
۳۷۸۵	۱۱۱۰/۷۵	۲۹۳/۵	۷۸	کل استان
۴۰۰۰	۳۹۶	۹۹	۲۴	بافت
۳۵۰۰	۷	۲	۱	بردسیر
۳۰۰۰	۶۹	۲۳	۱۴	بم
۳۵۰۰	۳۸۵	۱۱۰	۱۷	چیرفت
۲۳۰۰	۹/۲	۲	۲	رفسنجان
۶۰۰۰	۷۲	۱۲	۵	زرنند
۴۰۰۰	۲۸	۷	۲	سیرجان
۳۵۰۰	۱/۷۵	۰/۵	۰/۵	شهربابک
۲۰۰۰	۱۳۲	۲۳	۱۱/۵	کرمان
۳۶۰۰	۱۰/۸	۲	۱	کهنوج

ماخذ: اداره کل کشاورزی استان کرمان

سال ۶۵۶۶
 جدول ۶۵ سطح زیر کشت، میزان تولید انار در استان کرمان
 واحد: هکتار، تن، کیلوگرم

عملکرد	میزان تولید	سطح کشت باغات (احتساب درختان پراکنده)		نام شهرستان
		بارور	نهال	
۵۸۰۶	۱۷۲۶۹/۲	۲۹۷۲	۱۱۲۴	کل استان
۷۰۰۰	۳۵۷۰	۵۱۰	۲۳۵	بافت
۵۰۰۰	۵۰	۱۰	۲	بردسیر
۷۲۰۰	۹۷۹/۲	۱۳۶	۷۵	بم
۶۵۰۰	۱۱۸۹/۵	۱۸۳	۵۱	چیرفت
۶۰۰۰	۱۶۲۰	۲۷۰	۱۱۰	رفسنجان
۷۵۰۰	۲۰۸۷/۵	۱۴۵	۷۰	زرنند
۵۲۰۰	۱۳۹۳/۶	۲۶۸	۲۱۰	سیرجان
۳۵۰۰	۱۸۲۰	۵۲۰	۱۱۰	شهربابک
۶۰۰۰	۵۱۶۶	۸۶۱	۱۴۰	کرمان
۵۵۰۰	۳۹۰/۵	۷۱	۳۱	کهنوج

ماخذ: اداره کل کشاورزی استان کرمان

سال زراعی ۶۵۶۶
واحد: هکتار، تن، کیلوگرم

جدول ۶۶ سطح زیر کشت و میزان تولید هلو در استان کرمان

عملکرد به کیلوگرم	میزان تولید به تن	سطح کشت باغات (احتساب درختان پراکنده)		نام شهرستان
		بارور	نهال	
۸۵۱۳	۲۲۵۲۵	۲۸۸۱	۷۹۸	کل استان
۹۱۰۰	۵۷۳۳	۶۳۰	۲۸۰	بافت
۳۸۰۰	۱۰۲۶	۲۷۰	۸۱	بردسیر
۳۸۰۰	۹۱۲	۲۴۰	۸۵	بم
۱۱۰۰۰	۸۹۱۰	۸۱۰	۸۰	جیرفت
۸۷۰۰	۱۹۱۲	۲۲	۷	رفسنجان
۸۰۰۰	۷۶۰	۹۵	۳۸	زرنند
۸۷۰۰	۴۸۷/۲	۵۶	۷۳	میرجان
۷۲۰۰	۱۱۲۴/۸	۱۵۹	۲۵	شهربابک
۸۹۵۰	۵۳۶۱/۰۵	۵۹۹	۱۲۹	کرمان

ماخذ: اداره کل کشاورزی استان کرمان

سال زراعی ۶۵۶۶
واحد: هکتار، تن، کیلوگرم

جدول ۶۷ سطح زیر کشت و میزان تولید گلابی در استان کرمان

عملکرد	میزان تولید	سطح کشت باغات (احتساب درختان پراکنده)		نام شهرستان
		بارور	نهال	
۲۱۵۱	۶۷۱	۳۱۲	۶۲	کل استان
۳۰۰۰	۵۴	۱۸	۱۳	بافت
۳۰۰۰	۶۹	۲۳	۸	بردسیر
۲۰۰۰	۹۰	۴۵	۲۰	بم
۲۰۰۰	۳۰۴	۱۵۲	۸	جیرفت
۱۰۰۰	۳۴	۱۷	۶	رفسنجان
۲۰۰۰	۱۶	۸	۱	زرنند
۲۰۰۰	۶۲	۳۱	۱	میرجان
۲۸۰۰	۱۱/۲	۴	۱	شهربابک
۲۲۰۰	۳۰/۸	۱۴	۴	کرمان

ماخذ: اداره کل کشاورزی استان کرمان

سال زراعی ۶۵۶۶

جدول ۶۸ سطح زیر کشت و میزان تولید انگور، دیم در استان کرمان واحد: هکتار، تن، کیلوگرم

عملکرد کیلوگرم	میزان تولید تن	سطح کشت باغات (باحتساب درختان پراکنده)		نام شهرستان
		بارور	نیال	
۲۵۵۱۰	۱۱۲۵	۴۴۵	۳۹۱	کگل استان
۲۰۰۰	۱۰۳۵	۳۴۵	۲۳۶	بافت
۱۰۰۰	۱۰۰	۱۰۰	۱۵۵	بردسیر

ماخذ: اداره کل کشاورزی استان کرمان

سال زراعی ۶۵۶۶

جدول ۶۹ سطح زیر کشت و میزان تولید انگور، آبی در استان کرمان واحد: هکتار، تن، کیلوگرم

عملکرد کیلوگرم	میزان تولید تن	سطح کشت باغات (باحتساب درختان پراکنده)		نام شهرستان
		بارور	نیال	
۵۲۳۶	۱۷۱۵۲	۳۲۱۳	۹۱۲	کگل استان
۷۰۰۰	۲۶۶۰	۳۸۰	۱۹۵	بافت
۳۵۰۰	۱۰۸۵	۳۱	۲۶	بردسیر
۶۵۰۰	۱۶۹۰	۲۶۰	۸۵	بم
۶۰۰۰	۹۶۰	۱۶۰	۳۰	حیرفت
۷۲۰۰	۱۳۱۷/۶	۱۸۲	۸۷	رقنجان
۶۰۰۰	۳۱۸	۵۳	۵۹	زرنج
۲۵۰۰	۱۹۵۷/۵	۲۳۵	۹۱	سیرجان
۵۰۰۰	۲۴۱۰	۲۸۲	۱۴۵	شیربازک
۵۰۰۰	۲۲۹۵	۸۵۹	۱۳۵	کرمان
۵۰۰۰	۲۶۰	۹۲	۳۱	کهنوج

ماخذ: اداره کل کشاورزی استان کرمان

جدول ۷۰ سطح زیر کشت و میزان تولید آلبالو، گیلاکوجه، آلبو در استان کرمان واحد: هکتار، تن، کیلوگرم سال زراعی ۶۵۶۶

عملکرد به کیلوگرم	میزان تولید	سطح کشت باغات (با احتساب درختان پراکنده به هکتار)		نام شهرستان
		بارور	نهال	
۲۶۹۸	۸۶۸۶	۱۸۲۹	۶۲۹	کل استان
۵۵۰۰	۱۶۵۵/۵	۳۰۱	۱۴۶	بافت
۳۵۰۰	۱۰۶۷/۵	۳۰۵	۱۲۰	بردسیر
۳۵۰۰✓	۳۳۲/۵	۹۵	۷۵	بم
۵۳۰۰	۲۱۷۳	۲۱۰	۶۵	جهرفت
۲۶۰۰	۲۶۶/۸	۵۸	۱۸	رفسنجان
۳۵۰۰	۶۳۳/۵	۱۸۱	۳۹	زرنند
۲۶۰۰	۲۵۹/۲	۷۲	۸۵	سیرجان
۶۰۰۰	۵۲۸	۸۸	۳۸	شهربابک
۵۳۰۰	۱۷۶۹/۷	۳۳۹	۲۳	کرمان

ماخذ: اداره کل کشاورزی استان کرمان

جدول ۷۱ سطح زیر کشت و میزان تولید بادام دیم در استان کرمان واحد: هکتار، تن، کیلوگرم سال زراعی ۶۵۶۶

عملکرد به کیلوگرم	میزان تولید به تن	سطح کشت باغات (با احتساب درختان پراکنده به هکتار)		نام شهرستان
		بارور	نهال	
۱۴۵	۲۳۵	۲۱	۹	کل استان
۱۷	۲۳۰۰	۲۱	۹	بردسیر

ماخذ: اداره کل کشاورزی استان کرمان

سال زراعی ۶۵۶۶
واحد: هکتار، تن، کیلوگرم

جدول ۷۲ سطح زیر کشت و میزان تولید گردو در استان کرمان

عملکرد به کیلوگرم	میزان تولید به تن	سطح کشت باغات (با احتساب درختان پراکنده)		نام شهرستان
		بارور	نهال	
۲۲۸۲	۲۲۲۴	۱۴۱۷	۲۶۲	کل استان
۲۲۰۰	۹۵۷	۴۲۵	۱۸۰	بافت
۴۰۰۰	۱۲۸۸	۲۲۲	۲۸	بردسیر
۹۵۰	۳۱/۲۵	۳۳	۸	بم
۱۱۰۰	۲۷۶/۳	۴۲۲	۸۸	جیرفت
۲۶۰۰	۱۱۹/۶	۲۶	۱۰	رفسنجان
۲۳۰۰	۶۲/۷	۱۹	۱۰	زرنند
۳۰۰۰	۹۹	۴۲	۱۴	سیرجان
۲۵۰۰	۱۶۰	۶۲	۱۰	شهربابک
۱۲۵۰	۲۰	۳۲	۱۵	کرمان

ماخذ: اداره کل کشاورزی استان کرمان

سال زراعی ۶۵۶۶
واحد: تن، هکتار، کیلوگرم

جدول ۷۳ سطح زیر کشت و میزان تولید بادام در استان کرمان

عملکرد به کیلوگرم	میزان تولید به تن	سطح کشت باغات (با احتساب درختان پراکنده)		نام شهرستان
		بارور	نهال	
۹۲۴	۱۶۷۹	۱۸۱۸	۵۵۸	کل استان
۹۰۰	۴۲۰/۳	۴۶۷	۱۳۰	بافت
۱۸۰۰	۳۴/۲	۱۹	۱۰	بردسیر
۶۵۰	۱۶/۹	۲۶	۲	بم
۵۰۰	۷۷/۵	۱۵۵	۶۰	جیرفت
۹۰۰	۱۷۳/۷	۱۹۳	۵	رفسنجان
۹۰۰	۲۳/۲	۴۸	۱۲/۵	زرنند
۹۰۰	۳۹۶/۹	۴۴۱	۲۳۵	سیرجان
۱۱۰۰	۲۸۷/۳	۴۲۲	۸۵	شهربابک
۱۱۰۰	۲۸/۶	۲۶	۱۶	کرمان

ماخذ: اداره کل کشاورزی استان کرمان

سال زراعی ۶۵۶۶
واحد: هکتار، تن، کیلوگرم

جدول ۲۴ سطح زیر کشت میزان تولید بسته در استان کرمان

عملکرد	میزان تولید	سطح کشت باغات (احتساب درختان پراکنده)		نام شهرستان
		بارود	نیسال	
۹۷۱	۱۰۳۱۹۰	۱۰۶۰۰۸	۳۴۶۹۱	کل استان
۱۷۰۰	۱۹۸	۱۴۰	۱۶۰	بافت
۱۰۰۰	۴۰۰	۴۰۰	۶۰	بردسیر
۵۵۰	۳۹۲	۵۵۰	۳۱۰	بم
۱۷۰۰	۹۸	۱۴۰	۲۰	حیرفت
۱۰۱۰	۶۳۹۱۳	۶۳۳۸۰	۱۱۷۷۶	رفسنجان
۹۹۰	۱۵۶۵۲	۱۵۸۱۰	۵۷۹۰	زرنجد
۷۱۰	۶۸۱۶	۹۶۰۰	۷۹۱۰	سیرجان
۸۰۰	۷۱۰	۸۸۸	۳۸۵	شهربابک
۱۰۰۰	۱۵۲۰۰	۱۵۲۰۰	۸۳۲۰	کرمان

ماخذ: اداره کل کشاورزی استان کرمان

سال زراعی ۶۵۶۶
واحد: هکتار، تن، کیلوگرم

جدول ۲۵ سطح زیر کشت و میزان تولید سبب درختی در استان کرمان

عملکرد کیلوگرم	میزان تولید تن	سطح کشت باغات (احتساب درختان پراکنده)		نام شهرستان
		بارود	نیسال	
۲۶۴۲	۱۷۶۴۴	۳۸۱۲	۷۴۱	کل استان
۵۰۰۰	۱۰۵۰	۲۱۰	۲۴۵	بافت
۳۸۰۰	۷۱۰۶	۱۸۷۰	۱۱۰	بردسیر
۶۰۰۰	۸۴۰	۱۴۰	۳۶	بم
۵۰۰۰	۲۳۰۰	۴۶۰	۴۰	حیرفت
۵۰۰۰	۱۵۰	۳۰	۵	رفسنجان
۵۱۰۰	۳۵۷	۷۰	۳۵	زرنجد
۶۵۰۰	۳۲۹۵	۵۱۰	۱۲۰	سیرجان
۴۲۰۰	۱۷۶/۴	۴۲	۲۰	شهربابک
۵۰۰۰	۲۴۰۰	۲۸۰	۱۳۰	کرمان

ماخذ: اداره کل کشاورزی استان کرمان

سال زراعی ۶۵۶۶

واحد: هکتار، تن، کیلوگرم

جدول ۷۶ سطح زیر کشت، میزان تولید فندق در استان کرمان

عملکرد به کیلوگرم	میزان تولید	سطح کشت باغات (باحتساب درختان پراکنده به هکتار)		نام شهرستان
		پارور	نهبال	
۲۷۵	۳	۸	۱/۵	کل استان
۲۷۵	۳	۸	۱/۵	بم

ماخذ: اداره کل کشاورزی استان کرمان

سال زراعی ۶۵۶۶

واحد: هکتار، تن، کیلوگرم

جدول ۷۷ سطح زیر کشت، میزان تولید انبه در استان کرمان

عملکرد به کیلوگرم	میزان تولید	سطح کشت باغات (باحتساب درختان پراکنده به هکتار)		نام شهرستان
		پارور	نهبال	
۳۰۰۰	۹	۳	۱	کل استان
۳۰۰۰	۳	۱	۰/۵	جیرفت
۳۰۰۰	۶	۲	۰/۵	کهنوج

ماخذ: اداره کل کشاورزی استان کرمان

سال زراعی ۶۵۶۶

واحد: هکتار، تن، کیلوگرم

جدول ۷۸ سطح زیر کشت، میزان تولید انواع توت در استان کرمان

عملکرد به کیلوگرم	میزان تولید	سطح کشت باغات (باحتساب درختان پراکنده به هکتار)		نام شهرستان
		پارور	نهبال	
۲۲۱۳	۸۲۹	۲۵۸	۱۲۴	کل استان
۲۵۰۵	۲۹۸	۸۵	۳۵	بافت
۳۰۰۰	۲۱۰	۷۰	۲۳	زرنج
۲۸۰۰	۷۶	۲۰	۱۳	سیرجان
۲۶۰۰	۱۱۲	۳۱	۲۱	کرمان
۲۵۵۰	۱۳۳	۵۲	۱۲	کهنوج

ماخذ: اداره کل کشاورزی استان کرمان

سال زراعی ۶۵۶۶
واحد: تن، هکتار، کیلوگرم

جدول ۷۹ سطح زیر کشت و میزان تولید کرجک در استان کرمان

نام شهرستان	سطح زیر کشت آبی	میزان تولید آبی	عملکرد آبی
کلی استان	۸	۱۵	۱۸۷۵
هم	۸	۱۵	۱۸۷۵

ماخذ: اداره کل کشاورزی استان کرمان

سال زراعی ۶۵۶۶
واحد: تن، هکتار، کیلوگرم

جدول ۸۰ سطح زیر کشت و میزان تولید بیه در استان کرمان

نام شهرستان	سطح زیر کشت (با احتساب درختان پراکنده)		میزان تولید تن	عملکرد کیلوگرم
	بهار	پاییز		
کلی استان	۲۷۵	۱۴۱	۱۴۲۱	۲۰۲۴
بافت	۲۲	۱۲	۱۳۲	۴۰۰۰
بردسیر	۲۱	۵	۱۰۸/۵	۲۵۰۰
هم	۲۸	۸	۸۴	۲۰۰۰
جیرفت	۹۷	۶	۲۳۹/۵	۲۵۰۰
رفسنجان	۷۸	۵۰	۱۴۰/۴	۱۸۰۰
زرنج	۱۲	۴	۳۰	۲۵۰۰
سیرجان	۷۹	۲۰	۲۳۷	۲۰۰۰
شهربابک	۲۳	۴	۶۶	۲۰۰۰
کرمان	۹۵	۱۲	۲۰۴	۲۲۰۰

ماخذ: اداره کل کشاورزی استان کرمان

سال زراعی ۶۵۶۶

جدول ۸۱ سطح زیر کشت و میزان تولید درختان غیر مشمر در استان کرمان واحد: هکتار، تن، کیلوگرم

سطح کشت باغات (با احتساب درختان پراکنده)		نام شهرستان
بهاره	نیال	
۱۱۲۰	۲۲۰	کابل استان
۲۵۰	۲۰	باغستان
۱۳۰	۱۰	پارس
۸۰	۲۰	پارس
۲۳۰	۱۰۰	حیرفت
۲۰	۵	رفنجان
۲۰	۱۰	زاهد
۱۴۰	۱۰	سیرجان
۲۰	۵	شهربابک
۱۸۰	۲۰	کرمان

ماخذ: اداره کل کشاورزی استان کرمان

سال زراعی ۶۵۶۶

جدول ۸۲ سطح زیر کشت و میزان تولید نخل در استان کرمان واحد: هکتار، تن، کیلوگرم

عملکرد کیلوگرم	میزان تولید تن	سطح کشت باغات (با احتساب درختان پراکنده)		نام شهرستان
		بهاره	نیال	
۲۰۱۳	۲۶۲۹	۱۳۱۶	۷۱۱	کابل استان
۲۰۰۰	۲۶۱۰	۱۳۰۵	۷۰۰	زاهد
۲۵۰۰	۳۹	۱۱	۱۱	شهربابک

ماخذ: اداره کل کشاورزی استان کرمان

سال زراعی ۶۵۶۶

واحد: هکتار، تن، کیلوگرم

جدول ۸۳ سطح زیر کشت و میزان تولید سیب در استان کرمان

عملکرد کیلوگرم	میزان تولید تن	سطح کشت باغات (احتساب درختان پراکنده)		نام شهرستان
		بهاره	پیشال	
۱۰۰۰	۳	۳	۰/۸	کسل استان
۱۰۰۰	۰/۵	۰/۵	۰/۲	حیرفت
۱۰۰۰	۲/۵	۲/۵	۰/۵	کینوج

ماخذ: اداره کل کشاورزی استان کرمان

سال زراعی ۶۵۶۶

واحد: هکتار، تن، کیلوگرم

جدول ۸۴ سطح زیر کشت و میزان تولید سیب زمینی در استان کرمان

عملکرد (آبسی)	میزان تولید (آبسی)	سطح زیر کشت (آبسی)	نام شهرستان
۱۲۰۹۴	۸۲۴۵۲	۶۹۸۳	کسل استان
۱۸۰۰۰	۹۶۸۰	۱۲۱۰	بافت
۱۷۲۰۰	۲۶۶۱۲	۲۷۱۰	بردسیر
۸۰۰۰	۱۰۲۸	۱۳۱	بم
۷۷۰۰	۷۵۴۶	۹۸۰	حیرفت
۱۰۰۰۰	۵۰۰	۵۰	فنجستان
۱۳۰۰۰	۲۶۲۰	۲۸۰	زرنج
۸۰۰۰	۱۹۳۶	۲۲۲	سیرجان
۱۴۰۰۰	۲۵۲۰	۱۸۰	شهربابک
۱۳۵۰۰	۷۲۵۰	۵۸۰	کرمان
۶۰۰۰	۳۷۲۰	۶۲۰	کینوج

ماخذ: اداره کل کشاورزی استان کرمان

سال زراعی ۶۵۶۶

جدول ۸۵ سطح زیر کشت و میزان تولید گوجه فرنگی در استان کرمان واحد: هکتار، تن، کیلوگرم

نام شهرستان	سطح زیر کشت آبی	میزان تولید آبی	عملکرد آبی
کلیل استان	۱۹۵۰	۲۰۲۲۶	۱۵۵۵۲
بافت	۱۷۶	۱۴۰۸	۸۰۰۰
بردیسر	۵	۲۲	۶۳۰۰
بم	۷۲	۶۲۹	۸۵۰۰
چیرفت	۸۲۵	۱۶۹۰۰	۲۰۰۰۰
رفسنجان	۱۲	۱۴۲	۱۲۰۰۰
زرنند	۲۳	۲۸۷	۹۰۰۰
سیرجان	۱۱۰	۷۷۰	۷۰۰۰
شهربابک	۱۵	۲۲۵	۱۵۰۰۰
کرمان	۹۲	۲۰۵۷	۲۲۰۰۰
کهنوج	۵۷۶	۷۷۷۶	۱۳۵۰۰

ماخذ: اداره کل کشاورزی استان کرمان

سال زراعی ۶۵۶۶

واحد: هکتار، تن، کیلوگرم

جدول ۸۶ سطح زیر کشت و میزان تولید انواع کدو در استان کرمان

نام شهرستان	سطح زیر کشت آبی	میزان تولید آبی	عملکرد آبی
کلیل استان	۲۹۲	۲۶۸۲	۱۲۶۱۰
بافت	۳۲	۱۲۸	۴۰۰۰
بردیسر	۱	۷	۷۰۰۰
بم	۱۱	۱۲۱	۱۱۰۰۰
چیرفت	۱۰	۱۵۰	۱۵۰۰۰
رفسنجان	۱۷	۱۳۶	۸۰۰۰
زرنند	۱۹	۱۹۰	۱۰۰۰۰
سیرجان	۲۲	۱۵۲	۷۰۰۰
شهربابک	۳	۳۶	۱۲۰۰۰
کرمان	۸۷	۱۷۲۰	۲۰۰۰
کهنوج	۹۰	۱۰۲۰	۱۱۲۳۳

ماخذ: اداره کل کشاورزی استان کرمان

سال زراعی ۶۵۶۶
واحد: هکتار، تن، کیلوگرم

جدول ۸۷ سطح زیر کشت و میزان تولید چغندر لپوشی در استان کرمان

نام شهرستان	سطح زیر کشت آبی	میزان تولید آبی	عملکرد آبی
کابل استان	۱۷۹	۲۵۲۰	۱۹۷۲۱
بافت	۱۶	۲۲۰	۲۰۰۰۰
بم	۲	۱۶	۸۰۰۰
رفسنجان	۰/۵	۲/۵	۷۰۰۰
شهربابک	۱۳	۲۵۰	۱۹۲۳۰
کرمان	۱۴۷	۲۹۴۰	۲۰۰۰۰

ماخذ: اداره کل کشاورزی استان کرمان

جدول ۸۸ سطح زیر کشت و میزان تولید سبزیجات نمدی در استان کرمان
سال زراعی ۶۵۶۶
واحد: هکتار، تن، کیلوگرم

نام شهرستان	سطح زیر کشت آبی	میزان تولید آبی	عملکرد آبی
کابل استان	۲۱۷	۲۷۲۲	۱۲۵۸۹
بافت	۳۶	۲۱۶	۶۰۰۰
بردیسر	۱	۵	۵۰۰۰
بم	۸	۵۴	۶۸۰۰
جیرفت	۴۰	۱۰۰۰	۲۵۰۰۰
زرنج	۱۵	۱۲۰	۸۰۰۰
سیرجان	۲۲	۲۰۸	۶۵۰۰
شهربابک	۲	۲۱	۵۲۵۰
کرمان	۴۱	۲۰۸	۷۵۱۲
کهنوج	۴۰	۸۰۰	۲۰۰۰۰

ماخذ: اداره کل کشاورزی استان کرمان

سال زراعی ۶۵۶۶

جدول ۸۹ سطح زیر کشت و میزان تولید سبزیجات برگی در استان کرمان واحد: هکتار، تن، کیلوگرم

عملکرد آبی	میزان تولید آبی	سطح زیر کشت آبی	نام شهرستان
۸۲۷۹	۲۴۵۹	۲۹۷	کسل استان
۶۰۰۰	۲۲۸	۲۸	بافت
۶۰۰۰	۱۲	۲	بردسیر
۶۰۰۰	۱۵۰	۲۵	بم
۱۵۰۰۰	۵۲۵	۲۵	جیرفت
۵۵۷۱	۲۹	۲	رفسنجان
۷۰۰۰	۳۱۵	۲۵	زرنجد
۶۰۰۰	۲۲۲	۷۲	سیرجان
۷۰۰۰	۲۲	۶	شهربابک
۸۰۰۰	۲۹۶	۲۷	کرمان
۱۴۰۰۰	۲۴۰	۳۰	کهنوج

ماخذ: اداره کل کشاورزی استان کرمان

سال زراعی ۶۵۶۶

جدول ۹۰ سطح زیر کشت و میزان تولید سبزیجات برگی در استان کرمان واحد: هکتار، تن، کیلوگرم

عملکرد آبی	میزان تولید آبی	سطح زیر کشت آبی	نام شهرستان
۵۰۸۲	۵۵۹	۱۱۰	کسل استان
۵۰۰۰	۱۷۵	۲۵	بافت
۲۰۰۰	۲	۲	بم
۳۰۰۰	۳۰	۱۰	جیرفت
۴۴۴۴	۱۴	۲	رفسنجان
۷۰۰۰	۲۱۰	۳۰	زرنجد
۲۰۰۰	۲۴	۶	سیرجان
۲۰۰۰	۸	۲	شهربابک
۹۰۰۰	۱۸	۲	کرمان
۳۸۰۰	۷۶	۲۰	کهنوج

ماخذ: اداره کل کشاورزی استان کرمان

سال زراعی ۶۵-۶۶
واحد: هکتار، تن، کیلوگرم

جدول ۹۱ سطح زیر کشت و میزان تولید توت فرنگی در استان کرمان

عملکرد به کیلوگرم	میزان تولید به تن	سطح کشت باغات (احتماب درختان پراکنده به هکتار)		نام شهرستان
		بارود	نهال	
۴۰۰۰	۱۴۰	۲۵	۶/۵	کل استان
۴۰۰۰	۱۴۰	۲۵	۶	بافت
.	.	.	.	بردسیر
.	.	.	.	بسم
.	.	.	۰/۵	جیرفت

ماخذ: اداره کل کشاورزی استان کرمان

سال زراعی ۶۵-۶۶

جدول ۹۲ سطح زیر کشت و میزان تولید ذرت (بلال) در استان کرمان

عملکرد آبی	میزان تولید آبی	سطح زیر کشت آبی	نام شهرستان
۲۹۶۶	۲۶۷	۹۰	کل استان
۲۲۰۰	۱۲۲	۲۵	زرنجد
۲۷۵۰	۵۵	۲۰	سیرجان
۲۷۲۰	۶۸	۲۵	کرمان

ماخذ: اداره کل استان کرمان

سال زراعی ۶۵۴۶
واحد: هکتار، تن، کیلوگرم

جدول ۹۲ سطح زیر کشت و میزان تولید خربزه در استان کرمان

نام شهرستان	سطح زیر کشت آبی	میزان تولید آبی	عملکرد آبی
کل استان	۲۷۸۵	۴۵۲۹۹	۱۶۲۶۶
بافت	۸۵	۲۲۲/۵	۸۵۰۰
بردسیر	۲۰	۳۲۰	۸۰۰۰
بم	۲۰	۳۶۰	۱۲۰۰۰
رفسنجان	۲۰۰	۵۶۰۰	۱۴۰۰۰
زرنج	۲۶۰	۷۵۹۰	۱۶۵۰۰
سیرجان	۶۰۰	۹۶۰۰	۱۶۰۰۰
شهربابک	۷۰	۱۱۰۶	۱۵۸۰۰
کرمان	۱۰۰۰	۱۸۵۰۰	۱۸۵۰۰
کهنوج	۱۰۰	۱۵۰۰	۱۵۰۰

ماخذ: اداره کل کشاورزی استان کرمان

جدول ۹۳ سطح زیر کشت و میزان تولید هندوانه در استان کرمان
واحد: هکتار، تن، کیلوگرم

نام شهرستان	سطح زیر کشت آبی	میزان تولید آبی	عملکرد آبی
کل استان	۱۸۲۰۴	۲۲۲۶۹۵	۲۳۲۴۰
بافت	۱۶۰۰۰	۲۵۶۰۰	۱۶۰۰۰
بردسیر	۸۹	۱۳۷۹/۵	۱۵۵۰۰
بم	۳۶۵	۸۳۹۵	۲۳۰۰۰
جیرفت	۲۸۰۰	۱۳۲۲۰۰	۲۸۰۰۰
رفسنجان	۷۱۰	۱۱۳۶۰	۱۶۰۰۰
زرنج	۲۳۰	۸۶۰۰	۲۰۰۰۰
سیرجان	۷۶۰	۱۴۸۲۰	۱۹۵۰۰
شهربابک	۱۲۰	۱۹۲۰	۱۶۰۰۰
کرمان	۲۸۵۰	۸۴۷۰۰	۲۲۰۰۰
کهنوج	۵۴۸۰	۱۳۱۵۲۰	۲۴۰۰۰

ماخذ: اداره کل کشاورزی استان کرمان

سال زراعی ۶۵۶۶

جدول ۹۵ سطح زیر کشت و میزان تولید خیار در استان کرمان واحد: هکتار، تن، کیلوگرم

عملکرد آبی	میزان تولید آبی	سطح زیر کشت آبی	نام شهرستان
۱۴۴۲۷	۸۳۱۰۱	۵۷۵۲	کل استان
۸۰۰۰	۷۹۶۰	۹۹۵	بافت
۶۰۰۰	۱۲	۲	بردسیر
۶۵۰۰	۲۹۹	۲۶	بم
۱۲۰۰۰	۲۴۰۰۰	۲۰۰۰	جیرفت
۹۵۰۰	۸۲۷	۸۷	رفسنجان
۱۶۰۰۰	۱۷۶۰	۱۱۰	زرنند
۸۲۰۰	۲۳۵	۵۲	سیرجان
۹۳۰۰	۹۳	۱۰	شهربابک
۱۳۵۰۰	۲۰۱۱۵	۱۴۹	کرمان
۱۲۰۰۰	۲۷۶۰۰	۲۳۰۰	کهنوج

ماخذ: اداره کل کشاورزی استان کرمان

سال زراعی ۶۵۶۶

جدول ۹۶ سطح زیر کشت و میزان تولید طالبی در استان کرمان واحد: هکتار، تن، کیلوگرم

عملکرد آبی	میزان تولید آبی	سطح زیر کشت آبی	نام شهرستان
۹۴۷۵	۱۱۳۶۰	۱۱۹۹	کل استان
۷۰۰۰	۶۲۳	۸۹	بافت
۱۰۰۰۰	۱۳۲۰	۱۳۲	بم
۸۰۰۰	۶۹۶	۸۷	جیرفت
۹۰۰۰	۵۵۸	۶۲	رفسنجان
۱۵۰۰۰	۷۵۰	۵۰	زرنند
۱۲۰۰۰	۱۸۲۴	۱۵۲	سیرجان
۱۲۰۰۰	۲۳۶۴	۱۹۷	کرمان
۷۵۰۰	۲۳۲۵	۲۳۰	کهنوج

ماخذ: اداره کل کشاورزی استان کرمان

سال زراعی ۶۵۶۶

جدول ۹۷ سطح زیر کشت و میزان تولید باقلا در استان کرمان واحد: هکتار، تن، کیلوگرم

نام شهرستان	سطح زیر کشت آبی	میزان تولید آبی	عملکرد آبی
کسل استان	۷۷	۲۳۵	۵۶۲۹
باقست	۲۲	۱۹۲	۶۰۰۰
بردسیر	۲	۱۷/۲	۵۸۰۰
بم	۲	۹/۸	۲۹۰۰
جیرفت	۲۲	۱۱۳/۸۵	۲۹۵۰۰
رفنجان	۱	۶	۶۰۰۰
زرنجد	۱	۵/۸	۵۸۰۰
سیرجان	۸	۲۸	۶۰۰۰
شهربابک	۱	۵/۷	۵۷۰۰
کرمان	۶	۲۶	۶۰۰۰

ماخذ: اداره کل کشاورزی استان کرمان

سال زراعی ۶۵۶۶

جدول ۹۸ سطح زیر کشت و میزان تولید بادامجان در استان کرمان واحد: هکتار، تن، کیلوگرم

نام شهرستان	سطح زیر کشت آبی	میزان تولید آبی	عملکرد آبی
کسل استان	۲۷۷	۲۹۹۵	۸۲۷۵
باقست	۶۵	۲۹۰	۶۰۰۰
بم	۱۶	۱۱۲	۷۰۰۰
جیرفت	۲۰۰	۲۰۰۰	۱۰۰۰۰
رفنجان	۲	۲۸	۱۶۰۰۰
زرنجد	۱۸	۱۲۶	۷۰۰۰
سیرجان	۲۸	۲۸۸	۶۰۰۰
شهربابک	۵	۲۵	۵۰۰۰
کرمان	۲۲	۲۶۲	۱۱۰۰۰
کهنوج	۸۰	۵۲۲	۶۸۰۰

ماخذ: اداره کل کشاورزی استان کرمان

سال زراعی ۶۵۶۶

جدول ۹۹ سطح زیر کشت و میزان تولید بهاز در استان کرمان واحد: هکتار، تن، کیلوگرم.

نام شهرستان	سطح زیر کشت آبی	میزان تولید آبی	عملکرد آبی
گلستان	۱۰۲۷	۱۳۴۰۷	۱۲۸۰۵
بافت	۵۱	۴۵۹	۹۰۰۰
بردسیر	۳۹	۱۹۳	۵۰۰۰
بم	۲۲	۲۸۸	۹۰۰۰
جیرفت	۲۶۵	۳۹۷۵	۱۵۰۰۰
رفسنجان	۱۱	۱۹۸	۱۸۰۰۰
زرنند	۳۰	۳۶۰	۱۲۰۰۰
سیرجان	۸۵	۵۹۵	۷۰۰۰
شهربابک	۳۸	۷۰۳	۱۸۵۰۰
کرمان	۹۵	۱۸۲۴	۱۹۲۰۰
کهنوج	۴۰۱	۴۸۱۲	۱۲۰۰۰

ماخذ: اداره کل کشاورزی استان کرمان

سال زراعی ۶۵۶۶

واحد: هکتار، تن، کیلوگرم

جدول ۱۰۰ سطح زیر کشت و میزان تولید چغندر در استان کرمان

نام شهرستان	سطح زیر کشت آبی	میزان تولید آبی	عملکرد آبی
کنک استان	۴۵۱۱	۱۵۱۵۴۱	۳۳۵۹۴
بافت	۵۱	۹۱۸	۱۸۰۰۰
بردسیر	۳۷۳۰	۱۳۴۲۸۰	۳۶۰۰۰
بم	۲۱۰	۵۸۸۰	۲۸۰۰۰
جیرفت	.	.	.
رفسنجان	.	.	.
زرنند	.	.	.
سیرجان	۳۱۱	۵۵۹۸	۱۸۰۰۰
شهربابک	۴۵	۷۶۵	۱۷۰۰۰
کرمان	۱۶۲	۴۱۰۰	۲۵۰۰۰

ماخذ: اداره کل کشاورزی استان کرمان

سال زراعی ۶۵۶۶

جدول ۱۰۱ سطح زیر کشت و میزان تولید خرفه در استان کرمان واحد: هکتار، تن، کیلوگرم

نام شهرستان	سطح زیر کشت آبی	میزان تولید آبی	عملکرد آبی
کرمان	۵۲	۸۰	۱۵۰۰
بافت	۵۴	۸۰	۱۵۰۰ ۱۵۰۰ ۱۵۰۰

جدول ۱۰۲ سطح زیر کشت و میزان تولید گنجد در استان کرمان واحد: هکتار، تن، کیلوگرم سال زراعی ۶۵۶۶

نام شهرستان	سطح زیر کشت آبی	میزان تولید آبی	عملکرد آبی
کرمان	۲۹۲۵	۲۲۲۲/۷۲	۸۲۶
بافت	۲۵۲	۲۲۰/۲۲	۹۱۰
بم	۷۵	۱۰۱/۲۵	۱۲۵۰
جیرفت	۵۹۰	۳۵۲	۶۰۰
سیرجان	۶۱	۶۲/۰۵	۱۰۵۰
شهربابک	۲۷	۲۱/۶	۸۰۰
کرمان	۱۰	۱۶/۵	۱۶۵۰
کهنوج	۱۸۲۰	۱۵۲۷	۸۵۰

ماخذ: اداره کل کشاورزی استان کرمان

سال زراعی ۶۵۶۶

جدول ۱۰۳ سطح زیر کشت و میزان تولید ذرت دانه‌ای در استان کرمان واحد: هکتار، تن، کیلوگرم

نام شهرستان	سطح زیر کشت آبی	میزان تولید آبی	عملکرد آبی
کرمان	۹۶۸	۱۹۶۱	۲۰۲۶
بافت	۱۲	۲۷	۲۱۰۰
بم	۵	۹	۱۸۰۰
جیرفت	۷۰۰	۱۲۰۰	۲۰۰۰
کهنوج	۲۵۰	۵۲۵	۲۱۰۰

ماخذ: اداره کل کشاورزی استان کرمان

سال زراعی ۶۵۶۶

جدول ۱۰۴ سطح زیر کشت و میزان تولید آفتابگردان در استان کرمان واحد: هکتار، تن، کیلوگرم

نام شهرستان	سطح زیر کشت آبی	میزان تولید آبی	عملکرد آبی
کگل استان	۱۸۲۷	۱۸۰۴	۹۸۲
بافقیست	۷۱۰	۵۱۱/۲	۷۳۰
برومهر	۱۱۰	۱۳۲	۱۲۰۰
بم	۲۵	۲۲	۱۲۰۰
جیرفت	۲۵	۲۵	۱۰۰۰
رفسنجان	۵	۵	۱۰۰۰
زرنند	۹	۱۲/۱۲	۱۵۷۱
سیرجان	۲۸۰	۲۹۲	۱۴۰۰
شهربابک	۸۶	۱۱۱/۸	۱۲۰۰
کرمان	۱۷۲	۲۰۶/۲	۱۴۰۰
کهنوج	۲۰۵	۲۶۲/۵	۹۰۰

ماخذ: اداره کل کشاورزی استان کرمان

سال زراعی ۶۵۶۶

جدول ۱۰۵ سطح زیر کشت و میزان تولید برنج (شلتوک) در استان کرمان

واحد: هکتار، تن، کیلوگرم

نام شهرستان	سطح زیر کشت آبی	میزان تولید آبی	عملکرد آبی
کگل استان	۱۳۲	۲۴۵	۲۶۱۳
جیرفت	۱۳۳	۳۴۵	۲۶/۳۷

ماخذ: اداره کل کشاورزی استان کرمان

سال زراعی ۶۵۶۶

جدول ۱۰۶ سطح زیر کشت و میزان تولید ارزن در استان کرمان واحد: هکتار، تن، کیلوگرم

عملکرد آبی	میزان تولید		سطح زیر کشت آبی	نام شهرستان
	جمع	دیم		
۱۶۵۰	۵۶۱۰		۲۳۹۹	کل استان
۱۶۰۰	۱۲۳۴		۷۷۱	بافت
۱۶۰۰	۲۸		۳۰	بم
۸۰۰	۳۶۰		۲۵۰	جیرفت
۱۵۰۲	۳۰۵		۲۰۲	رفسنجان
۱۲۰۰	۵۲۶		۳۹۰	زرنج
۱۶۲	۱۳۲		۸۰	سیرجان
۳۶۰۰	۱۲		۵	شهربابک
۲۶۰۰	۲۵۱۲		۹۷۰	کرمان
۲۵۰	۲۵۰		۵۰۰	کهنوج

ماخذ: اداره کل کشاورزی استان کرمان

سال زراعی ۶۵۶۶

جدول ۱۰۷ سطح زیر کشت و میزان تولید گندم در استان کرمان

واحد: هکتار، تن، کیلوگرم

عملکرد	میزان تولید				سطح زیر کشت			نام شهرستان
	جمع	دیم	آبی	جمع	دیم	آبی		
۸۰۸	۱۷۹۵	۱۸۸۹۶۹	۸۹۷	۱۸۸۰۷۲	۱۰۵۸۸۹	۱۱۱۰	۱۰۲۷۷۹	کل استان
.	۱۸۰۰	۲۲۵۸۰	.	۲۲۵۸۰	۱۸۱۰۰	.	۱۸۱۰۰	بافت
۸۳۰	۲۸۰۰	۱۷۶۳۲	۲۴۹	۱۷۳۸۵	۶۵۰۹	۳۰۰	۶۲۰۹	بردسیر
.	۱۲۰۰	۱۱۶۲۰	.	۱۱۶۲۰	۹۷۰۰	.	۹۷۰۰	بم
.	۱۳۲۰	۱۸۶۱۲	.	۱۸۶۱۲	۱۴۱۰۰	.	۱۴۱۰۰	جیرفت
.	۱۶۵۰	۸۶۳۰	.	۸۶۳۰	۵۲۳۰	.	۵۲۳۰	رفسنجان
.	۱۷۰۰	۶۸۰۲	.	۶۸۰۲	۲۰۶۰	.	۲۰۶۰	زرنج
۸۰۰	۲۴۰۰	۲۴۵۱۲	۶۲۸	۲۳۸۶۴	۱۲۹۲۰	۸۱۰	۱۴۱۱۰	سیرجان
.	۳۰۰۰	۸۷۰۰	.	۸۷۰۰	۲۹۰۰	.	۲۹۰۰	شهربابک
.	۲۶۰۰	۲۶۵۹۸	.	۲۶۵۹۸	۱۰۲۳۰	.	۱۰۲۳۰	کرمان
.	۱۱۵۰	۲۳۱۶۱	.	۲۳۱۶۱	۲۰۱۴۰	.	۲۰۱۴۰	کهنوج

ماخذ: اداره کل کشاورزی استان کرمان

سال زراعی ۶۵۶۶

جدول ۱۰۸ سطح زیر کشت و میزان تولید جو در استان کرمان واحد: هکتار، تن، کیلوگرم

نام شهرستان	سطح زیر کشت			میزان تولید			عملکرد
	آبی	نیم	جمع	آبی	نیم	جمع	
کل استان	۳۹۰۶۵	۱۰۵	۳۹۱۷۰	۶۲۵۵۹	۷۱	۶۲۶۳۰	۶۷۶
بافت	۹۵۴۰	.	۹۵۴۰	۱۲۳۱۰	.	۱۲۳۱۰	.
بردسیر	۲۰۰۰	۲۵	۲۰۲۵	۶۳۰۰	۱۵	۶۳۱۵	۶۰۰
بم	۱۳۵۰	.	۱۳۵۰	۱۶۲۰	.	۱۶۲۰	.
جیرفت	۲۵۹۰	.	۲۵۹۰	۶۸۸۵	.	۶۸۸۵	.
رفسنجان	۹۳۰	.	۹۳۰	۱۳۰۲	.	۱۳۰۲	.
زرنج	۱۸۰۰	.	۱۸۰۰	۲۲۴۰	.	۲۲۴۰	.
سیرجان	۵۲۰۰	۸۰	۵۲۸۰	۹۸۸۰	۵۶	۹۹۳۶	۷۰۰
شهربابک	۱۲۲۵	.	۱۲۲۵	۲۱۸۵	.	۲۱۸۵	.
کرمان	۳۹۱۰	.	۳۹۱۰	۸۲۱۱	.	۸۲۱۱	.
کهنوج	۷۵۲۰	.	۷۵۲۰	۹۶۲۵/۶	.	۹۶۲۵/۶	.

ماخذ: اداره کل کشاورزی استان کرمان

سال زراعی ۶۵۶۶

جدول ۱۰۹ سطح زیر کشت و میزان تولید مازا خشک در استان کرمان

واحد: هکتار، تن، کیلوگرم

نام شهرستان	سطح زیر کشت آبی	میزان تولید آبی	عملکرد آبی
کل استان	۱۲۵	۱۸۵	۱۴۸۰
بافت	۲۰	۲۲	۱۶۰۰
بم	۲۲	۲۶	۱۶۲۰
رفسنجان	۲	۲	۱۰۰۰
سیرجان	۱۳	۱۸	۱۴۰۰
شهربابک	۸	۱۰	۱۲۵۰
کرمان	۱۱	۲۱	۱۹۲۰
کهنوج	۴۹	۶۶	۱۳۴۰

ماخذ: اداره کل کشاورزی استان کرمان

سال زراعی ۶۵۶۶

جدول ۱۱۰ سطح زیر کشت و میزان تولید ماش در استان کرمان واحد: هکتار، تن، کیلوگرم

عملکرد آبی	میزان تولید آبی	سطح زیر کشت آبی	نام شهرستان
۹۵۰	۲۸۲۷	۲۹۷۸	کل استان
۱۱۰۰	۲۰۱	۱۸۲	بافت
۱۷۰۶	۱۲۵	۸۵	بم
۸۰۰	۶۸۰	۸۵۰	جیرفت
۱۲۰۰	۶	۵	رفسنجان
۱۲۰۰	۹۶	۸۰	سیرجان
۱۷۱۲	۶۰	۲۵	شهربابک
۱۲۰۰	۱۶۸	۱۲۰	کرمان
۹۲۰	۱۲۷۲	۱۶۰۰	کهنوج

ماخذ: اداره کل کشاورزی استان کرمان

سال زراعی ۶۵۶۶
واحد: هکتار، تن، کیلوگرم

جدول ۱۱۱ سطح زیر کشت و میزان تولید عدس در استان کرمان

عملکرد آبی	میزان تولید آبی	سطح زیر کشت آبی	نام شهرستان
۱۲۵۵	۱۷۲۶	۱۲۷۲	کل استان
۱۲۰۰	۲۷۲	۲۱۰	بافت
۱۷۵۱	۲۲۴	۱۸۵	بردسیر
۱۵۲۲	۹۲	۶۰	بم
۱۵۰۰	۱۰۸	۷۲	جیرفت
۱۲۰۰	۶	۵	رفسنجان
۱۲۰۰	۱۲	۱۰	زرنج
۱۱۲۸	۲۰۹	۱۸۲	سیرجان
۱۵۱۱	۶۸	۲۵	شهربابک
۱۷۰۶	۱۴۵	۸۵	کرمان
۱۲۱۹	۳۹۰	۲۲۰	کهنوج

ماخذ: اداره کل کشاورزی استان کرمان

سال زراعی ۶۵۶۶

جدول ۱۱۲ سطح زیر کشت و میزان تولید انواع لوبیا در استان کرمان واحد: هکتار، تن، کیلوگرم

نام شهرستان	سطح زیر کشت آبی	میزان تولید آبی	عملکرد آبی
کل استان	۲۶۵۸	۲۵۹۸	۹۷۷
بافت	۸۲	۹۰	۱۱۰۰
بزم	۶۰	۲۷	۱۶۰۷
جیرفت	۵۸۰	۵۲۲	۹۰۰
رفسنجان	۱۵	۲۰	۱۳۳۳
زرنج	۵	۶	۱۲۰۰
سیرجان	۵۰	۸۸	۱۱۰۰
شهربابک	۲۹	۴۱	۱۴۱۴
کرمان	۵۷	۷۱	۱۲۵۰
کهنوج	۱۷۵۰	۱۶۶۳	۹۵۰

ماخذ: اداره کل کشاورزی استان کرمان

جدول ۱۱۳ سطح زیر کشت و میزان تولید انواع نخود در استان کرمان

سال زراعی ۶۵۶۶
واحد: هکتار، تن، کیلوگرم

نام شهرستان	سطح زیر کشت		میزان تولید		عملکرد	
	آبی	دیسم	آبی	دیسم	آبی	دیسم
کل استان	۲۲۵۳	۴۷	۲۹۳۱	۲۴	۱۲۰۸	۵۱۱
بافت	۱۲۳۰	۸۱	۱۴۱۵	۴	۱۱۵۰	۵۰۰
بزم	۴۶۰	۵	۷۳۶	۲/۲۵	۱۶۰۰	۴۹۰
ب	۲۱۵	۰	۱۹۴	۰	۹۰۲	۰
جیرفت	۸۷	۱۲	۱۰۹	۶	۱۲۵۲	۵۰۰
رفسنجان	۲۱	۰	۲۴	۰	۱۰۹۷	۰
زرنج	۲۰	۰	۲۵	۰	۱۲۵۰	۰
سیرجان	۳۳۰	۲۲	۴۱۶	۱۱/۲۴	۱۲۶۱	۵۲۰
شهربابک	۱۱۰	۰	۱۴۴	۰	۱۳۰۹	۰
کرمان	۲۱۰	۰	۲۴۲	۰	۱۱۵۷	۰
کهنوج	۵۶۰	۰	۶۱۶	۰	۱۱۰۰	۰

ماخذ: اداره کل کشاورزی استان کرمان

سال زراعی ۶۵۶۶

جدول ۱۱۴ سطح زیر کشت و میزان تولید جو علوفه‌ای در استان کرمان واحد: هکتار، تن، کیلوگرم

عملکرد آبی	میزان تولید آبی	سطح زیر کشت آبی	نام شهرستان
۸۹۱۹	۸۱۳۵	۹۱۲	کلی استان
۱۰۰۰۰	۸۰۰	۸۰	بسم
۱۰۰۰۰	۶۷۰	۶۷	جیرفت
۸۰۰۰	۱۷۶۰	۲۲۰	زرنج
۹۰۰۰	۲۱۲۰	۲۶۰	کرمان
۹۰۰۰	۷۴۵	۸۵	کهنوج

ماخذ: اداره کل کشاورزی استان کرمان

سال زراعی ۶۵۶۶

جدول ۱۱۵ سطح زیر کشت و میزان تولید ذرت علوفه‌ای در استان کرمان واحد: هکتار، تن، کیلوگرم

عملکرد آبی	میزان تولید آبی	سطح زیر کشت آبی	نام شهرستان
۱۸۵۲۲	۱۳۹۰۸	۷۵۰	کلی استان
۱۲۰۰۰	۹۶۰	۸۰	بافت
۲۰۰۰۰	۶۰۰	۳۰	بسم
۱۸۰۰۰	۸۱۰	۲۵	جیرفت
۱۶۰۰۰	۱۷۶۰	۱۱۰	رفسنجان
۲۲۰۰۰	۲۲۶۲	۱۱۲	زرنج
۲۰۰۰۰	۲۴۰۰	۱۲۰	سیرجان
۱۴۰۰۰	۱۱۹۰	۸۵	شهربابک
۲۲۰۰۰	۲۲۲۰	۱۴۰	کرمان
۱۸۰۰۰	۵۰۲	۲۸	کهنوج

ماخذ: اداره کل کشاورزی استان کرمان

سال زراعی ۶۵۶۶

جدول ۱۱۶ سطح زیر کشت و میزان تولید ذرت خوشه‌ای در استان کرمان واحد: هکتار، تن، کیلوگرم

عملکرد آبی	میزان تولید آبی	سطح زیر کشت آبی	نام شهرستان
۱۸۰۵۵	۲۲۷۹	۲۲۷	کل استان
۲۴۰۰۰	۱۰۸۰	۲۵	زرنجد
۱۷۰۰۰	۱۰۵۲	۶۲	سیرجان
۱۶۵۰۰	۲۱۴۵	۱۳۰	کرمان

ماخذ: اداره کل کشاورزی استان کرمان

سال زراعی ۶۵۶۶

جدول ۱۱۷ سطح زیر کشت و میزان تولید اسپرس در استان کرمان واحد: هکتار، تن، کیلوگرم

عملکرد آبی	میزان تولید آبی	سطح زیر کشت آبی	نام شهرستان
۵۹۴۱	۲۵۸۶۰	۲۲۵۲	کل استان
۶۰۰۰	۱۲۳۷۰	۲۳۹۵	بافقیه
۵۸۰۰	۴۶۲۸	۲۹۸	بردسیر
۵۰۰۰	۷۶۵	۱۵۲	بم
۷۰۰۰	۳۵۰۰	۵۰۰	جیرفت
۵۰۰۰	۲۱۵۰	۲۳۰	سیرجان
۵۸۰۰	۲۲۷	۷۷	کرمان

ماخذ: اداره کل کشاورزی استان کرمان

سال زراعی ۶۵۶۶

جدول ۱۱۸ سطح زیر کشت و میزان تولید چغندر علوفه‌ای در استان کرمان واحد: هکتار، تن، کیلوگرم

نام شهرستان	سطح زیر کشت آبی	میزان تولید آبی	عملکرد آبی
کسل استان	۶۲۶	۱۱۸۲۳	۱۸۸۸۷
بم	۱۰	۰۱۰۰	۱۰۰۰۰
رقنجان	۱۹۶	۳۹۲۰	۲۰۰۰۰
زرنند	۲۸	۹۸۸	۲۶۰۰۰
سیرجان	۸۵	۶۸۰	۸۰۰۰
شهربابک	۳۹	۹۷۵	۲۵۰۰۰
کرمان	۲۵۸	۵۱۶۰	۲۰۰۰۰

ماخذ: اداره کل کشاورزی استان کرمان

سال زراعی ۶۵۶۶

جدول ۱۱۹ سطح زیر کشت و میزان تولید پنبه در استان کرمان

واحد: هکتار، تن، کیلوگرم

نام شهرستان	سطح زیر کشت آبی	میزان تولید آبی	عملکرد آبی
کسل استان	۲۹۴۱۵	۳۲۸۲۸۲	۱۱۱۶۷
بافت	۲۹۵۰	۲۲۲۸۵	۸۲۰۰
بردسیر	۲۸۶۰	۲۵۷۴۰	۹۰۰۰
بم	۶۳۷۵	۹۲۴۳۷/۵	۱۴۵۰۰
جیرفت	۲۲۶۰	۲۶۹۰۰	۱۵۰۰۰
رقنجان	۲۱۲۰	۱۴۹۱۰	۷۰۰۰
زرنند	۱۶۰۰	۱۴۲۰۰	۹۰۰۰
سیرجان	۳۱۴۰	۲۵۲۲۲	۸۱۰۰
شهربابک	۱۵۰۰	۱۰۵۰۰	۷۰۰۰
کرمان	۳۹۵۰	۴۹۳۷۵	۱۲۵۰۰
کهنوج	۲۴۵۰	۳۴۲۰۰	۱۴۰۰۰

ماخذ: اداره کل کشاورزی استان کرمان

سال زراعی ۶۵۶۶

واحد: هکتار، تن، کیلوگرم

علوفه‌های

جدول ۱۲۰ سطح زیر کشت و میزان تولید سایر محصولات در استان کرمان

عملکرد آبی	میزان تولید آبی	سطح زیر کشت آبی	نام شهرستان
۱۳۱۵	۳۸۴	۲۹۲	کل استان
۱۵۰۰	۳۰	۲۰	بافت
۱۶۰۰	۱۶	۱۰	بردسیر
۱۶۰۰	۷۲	۴۵	بم
۱۲۰۰	۹۶	۸۰	جیرفت
۱۵۰۰	۳۷/۵	۲۵	سیرجان
۱۱۰۰	۲۲	۲۰	شهربابک
۱۲۰۰	۵۰/۲	۴۲	کرمان
۱۲۰۰	۶۰	۵۰	کهنوج

ماخذ: اداره کل کشاورزی استان کرمان

سال زراعی ۶۵۶۶

واحد: هکتار، تن، کیلوگرم

جدول ۱۲۱ سطح زیر کشت و میزان تولید هویج علوفه‌ای در استان کرمان

عملکرد آبی	میزان تولید آبی	سطح زیر کشت آبی	نام شهرستان
۲۰۶۴۰	۱۲۳۴۳	۵۹۸	کل استان
۲۰۰۰۰	۹۶۰	۴۸	بافت
۸۵۰۰	۱۳۸	۱۵	بم
۲۰۰۰۰	۲۴۰۰	۱۲۰	سیرجان
۲۱۰۰۰	۲۹۸۰	۳۸۰	شهربابک
۲۵۰۰۰	۸۷۵	۳۵	کرمان

ماخذ: اداره کل کشاورزی استان کرمان

سال زراعی ۶۵۶۶
واحد: هکتار، تن، کیلوگرم

جدول ۱۲۲ سطح زیر کشت و میزان تولید تنباکو در استان کرمان

نام شهرستان	سطح زیر کشت آبی	میزان تولید آبی	عملکرد آبی
کابل استان	۲۹	۲۴/۵	۸۴۵
بافت	۲	۲/۴	۸۰۰۰
کرمان	۱	۱/۱	۱۱۰۰
کهنوج	۲۵	۲۱	۸۲۰

ماخذ: اداره کل کشاورزی استان کرمان

سال زراعی ۶۵۶۶

جدول ۱۲۳ سطح زیر کشت و میزان تولید توتون در استان کرمان

نام شهرستان	سطح زیر کشت آبی	میزان تولید آبی	عملکرد آبی
کابل استان	۱۱	۸	۷۲۷
بافت	۱۱	۸	۷۲۷

ماخذ: اداره کل کشاورزی استان کرمان

سال زراعی ۶۵۶۶

جدول ۱۲۴ سطح زیر کشت و میزان تولید پنبه (وش) در استان کرمان
واحد: هکتار، تن، کیلوگرم

نام شهرستان	سطح زیر کشت آبی	میزان تولید آبی	عملکرد آبی
کابل استان	۲۲۸۱	۴۵۲۹	۱۳۰۱
بافت	۱۷۹۰	۲۱۲۸	۱۲۰۰
بردسیر	۲	۱۰	۲۵۰۰
چیرفت	۳۰	۶۰	۳۰۰۰
رفسنجان	۷۵۲	۱۰۱۵	۱۱۵۰
زرنند	۲۹۵	۴۱۲	۱۴۰۰
سیرجان	۳۵۱	۴۵۶	۱۳۰۰
کرمان	۲۵۹	۲۲۷	۱۶۵۰

ماخذ: اداره کل کشاورزی استان کرمان

سال زراعی ۶۵۶۶
واحد: هکتار، تن، کیلوگرم

جدول ۱۲۵ سطح زیر کشت و میزان تولید انواع زیره در استان کرمان

نام شهرستان	سطح زیر کشت آبی	میزان تولید آبی	عملکرد آبی
کلی استان زرنسند	۲۱	۲۳	۱۲۲۰
	۲۵	۲۳	۱۲۲۰

ماخذ: اداره کل کشاورزی استان کرمان

سال زراعی ۶۵۶۶
واحد: هکتار، تن، کیلوگرم

جدول ۱۲۶ سطح زیر کشت و میزان تولید زعفران در استان کرمان

نام شهرستان	سطح زیر کشت آبی	میزان تولید آبی	عملکرد آبی
کلی استان زرنسند	۲	۰/۰۰۴	۲
	۲	۰/۰۰۴	۲

ماخذ: اداره کل کشاورزی استان کرمان

جدول ۱۲۷ سطح زیر کشت و میزان تولید و سمه در استان کرمان واحد: هکتار، تن، کیلوگرم سال زراعی ۶۵۶۶

نام شهرستان	سطح زیر کشت آبی	میزان تولید آبی	عملکرد آبی
کلی استان سم	۱۶۳	۲۵۳	۱۵۵۲
	۱۶۳	۲۵۳	۱۵۵۲

ماخذ: اداره کل کشاورزی استان کرمان

سال زراعی ۶۵۶۶
واحد: هکتار، تن، کیلوگرم

جدول ۱۲۸ سطح زیر کشت و میزان تولید خنار استان کرمان

نام شهرستان	سطح زیر کشت آبی هکتار	میزان تولید آبی تن	عملکرد آبی کیلوگرم
کل استان	۲۵۲۳	۶۵۲۵/۵	۱۲۴۷
بم	۲۲۰	۱۱۰۴	۲۶۰۰
جیرفت	۱۱۰	۱۷۰/۵	۱۵۵۰
کرمان	۷۳	۱۴۶	۲۰۰۰
کهنوج	۲۱۰۰	۵۱۲۵	۱۲۵۰

ماخذ: اداره کل کشاورزی استان کرمان

سال زراعی ۶۵۶۶

جدول ۱۲۹ سطح زیر کشت و میزان تولید خرما در استان کرمان

نام شهرستان	سطح کشت باغات (احتساب درختان پراکنده به هکتار)		میزان تولید به تن	عملکرد به کیلوگرم
	بهار	سارور		
کل استان	۵۶۸۷	۱۹۶۸۲	۱۱۳۶۵۰	۵۷۷۴
بافت	۴۲	۱۲۰	۶۹۶	۵۸۰۰
بم	۱۶۴۰	۹۲۲۲	۵۱۶۴۳	۵۶۰۰
جیرفت	۱۲۶۰	۳۹۶۰	۲۴۵۵۲	۶۲۰۰
کرمان	۱۲۵	۱۶۹۰	۸۶۱۹	۵۱۰۰
کهنوج	۲۴۱۰	۴۶۹۰	۲۸۱۴۰	۶۰۰۰

ماخذ: اداره کل کشاورزی استان کرمان

جدول ۱۳۰ فروش انواع کودهای شیمیایی به تفکیک شهرستانهای استان کرمان در سال ۱۳۶۶

مقدار: تن

واحد ارزش: هزارریال

نام شهرستان	فوسفات		اوره		سولفات دوپتاس	
	مقدار	ارزش	مقدار	ارزش	مقدار	ارزش
کل استان	۵۵۲۱۰	۶۶۲۹۲۰۰۰۰	۱۸۳۹۵	۱۶۵۵۵۵۰۰۰	۳۹۷۶	۳۹۷۹۵۰۰۰
کرمان	۷۶۰۰	۹۱۲۰۰۰۰۰	۲۸۷۰	۲۵۸۳۰۰۰۰	۲۹۸	۲۹۸۰۰۰۰
رفسنجان	۱۸۷۰۰	۲۲۲۲۰۰۰۰	۲۲۹۱	۲۰۶۱۹۰۰۰	۳۵۹	۳۵۹۰۰۰۰
زرنج	۵۴۲۰	۶۵۰۴۰۰۰۰	۱۲۰۵	۱۰۸۴۵۰۰۰	۳۵۴	۳۵۷۰۰۰۰
حیرفت	۳۹۴۰	۴۷۳۸۰۰۰۰	۱۶۲۶	۱۴۶۳۴۰۰۰	۵۲۲	۵۲۲۰۰۰۰
سیرجان	۵۹۲۰	۷۱۰۴۰۰۰۰	۲۰۲۰	۱۸۱۸۰۰۰۰	۲۱۸	۲۱۸۰۰۰۰
بم	۳۴۵۰	۴۱۴۰۰۰۰۰	۱۸۵۰	۱۶۶۵۰۰۰۰	۲۹۲	۲۹۲۵۰۰۰
کهنوج	۵۴۵۰	۶۵۴۰۰۰۰۰	۳۳۴۱	۳۰۰۶۹۰۰۰	۲۷۲	۲۷۲۰۰۰۰
بردسیر	۱۳۲۰	۱۵۸۲۰۰۰۰	۱۴۴۴	۱۲۹۹۶۰۰۰	۳۱۳	۳۱۳۰۰۰۰
بافت	۲۸۷۰	۳۴۴۲۰۰۰۰	۱۳۱۸	۱۱۸۶۲۰۰۰	۳۸۳	۳۸۳۰۰۰۰
شهربابک	۷۴۰	۸۸۸۰۰۰۰	۴۳۰	۳۸۷۰۰۰۰	۲۶۵	۲۶۵۰۰۰۰

ماخذ: شرکت سهامی بخش کودشیمیایی و تولید سم منطقه کرمان

جدول ۱۳۱ ماشینهای عمده وسایر ادوات کشاورزی فروخته شده توسط نمایندگی بنگاه توسعه ماشینهای کشاورزی در استان کرمان در سالهای مختلف

سال	تراکتور	کمباین	گاوا آهن	انواع پمپک	تیرلسر
۱۳۶۰	۲۵۷	۱	۲۷۹	۱۱۱	.
۱۳۶۱	۱۰۲۰	۱	۷۹۹	۱۱۵	.
۱۳۶۲	۱۲۴۹	.	۱۱۵۵	۲۰۶	۲۵
۱۳۶۳	۱۱۷۰	۲۲	۱۱۶۷	۳۹۳	۷۰
۱۳۶۴	۱۰۲۷	۲۲	۶۷۳	۶۸۸	۱۷۰
۱۳۶۵	۲۳۴	۱۲	۳۰۲	۵۴	۲۰۰
۱۳۶۶	۱۲۵	۸	۲۲۹	۲۶	۱۱۲

ماخذ : بنگاه توسعه ماشینهای کشاورزی استان کرمان

جدول ۱۳۲ ماشینهای عمده وسایر ادوات کشاورزی فروخته شده توسط نمایندگی بنگاه توسعه ماشینهای - کشاورزی در استان کرمان در سالهای مختلف

سال	کودپاش	بذرپاش	علف چین	سمپاش	انواع تیرلسر	تیغه بولدوزر
۱۳۶۰	۱۸	۱۱
۱۳۶۱	۲۸	۲۵
۱۳۶۲	.	۲	۱۷	۶۱	۲۵	۲۳۰
۱۳۶۳	۳	۱	۳۸۸	۲۳۴	۶۰۰	۵۱
۱۳۶۴	.	.	۲۵۰	۸۴۹	۲۱۱	۱۶۹
۱۳۶۵	.	۱۶	۲۶	۱۲۰۸	۷۲	۲۸
۱۳۶۶	.	۱۶	۱۱	۱۲۴۹	۱۱۰	۷۳

ماخذ : بنگاه توسعه ماشینهای کشاورزی استان کرمان

جدول ۱۲۲ توزیع فعلی گوشت سرد و منجمد و کارتنی وارداتی در استان کرمان به تفکیک نوع و بر حسب محل سال: ۱۳۶۵

بهار		جمع			نام محل توزیع	
گااوگوساله		گوسفند	گااوگوساله			گوسفند
کارتنی	لاشه		کارتنی	لاشه		
۶۳۳۳۲	.	۱۹۸۵۳۹	۱۵۸۰۱۷	۵۰۰۰۰	۹۲۲۰۸۶	جمع
.	۱۵۰۰	بافت
.	.	۲۴۰۰	.	.	۱۵۶۰۰	بم
۲۰۸۹۵	.	.	۲۵۶۴۴	.	۳۸۲۲۸	رفسنجان
۱۰۵	.	.	۱۰۵	.	.	زرنند
.	.	۲۳۰۰۰	.	.	۱۴۶۵۰۰	سیرجان
.	۲۵۰۰	شهربابک
۲۱۰۸۲	.	۱۶۱۶۱۴	۱۱۲۹۲۹	۵۰۰۰۰	۷۰۵۳۰۱	کرمان
۱۱۵۰	.	.	۱۳۵۹	.	.	ماهان
.	.	۱۵۳۵	.	.	۱۰۴۵۷	باغین
.	.	.	۱۷۹۸۰	.	.	صنایع غذایی

دنباله جدول ۱۲۲ توزیع فعلی گوشت سرد و منجمد و کارتنی وارداتی در استان کرمان به تفکیک نوع و بر حسب محل سال: ۱۳۶۵

زمستان		پاییز			تابستان		نام محل توزیع	
گااوگوساله		گوسفند	گااوگوساله		گوسفند	گااوگوساله		گوسفند
کارتنی	لاشه		کارتنی	لاشه				
۲۲۷۲۹	۵۰۰۰۰	۲۰۱۴۹۰	۶۵۲۵۲	.	۲۸۵۸۰۰	۶۸۰۲	۲۳۶۲۵۷	جمع
.	.	۱۵۰۰	بافت
.	.	۷۲۰۰	.	.	۳۶۰۰	.	۲۴۰۰	بم
۴۷۴۹	.	۱۸۲۲۸	.	.	۲۰۰۰۰	.	.	رفسنجان
.	زرنند
.	.	۲۸۰۰۰	.	.	۲۸۵۰۰	.	۲۷۰۰۰	سیرجان
.	.	۲۵۰۰	شهربابک
.	۵۰۰۰۰	۱۳۵۵۳۷	۶۵۲۵۲	.	۲۲۱۵۷۵	۶۵۹۲	۱۸۶۵۷۵	کرمان
.	.	۶۵۲۵۰	.	.	.	۲۰۹	.	ماهان
.	۲۱۳۵	.	۲۸۲	باغین
۱۷۹۸۰	صنایع غذایی

ماخذ: نشریه آمار توزیع گوشت سرد و منجمد وارداتی

سال: ۱۳۴۵
واحد: راس

جدول ۱۳۳ تعداد کشتار انواع دام در شهرداریهای استان کرمان

نام شهرداری بتفکیک شهرستان	گوسفند و بیره	بز و بزغاله	گاو و گوساله	شتر (نفر)
استان کرمان	۲۰۵۲۹	۱۰۲۱۱۲	۲۲۱۴۶	۲۲۴۹
شهرستان بافت	۲۲۰۷	۲۶۷۲	۷۷	۰
"	۲۰۱۶	۲۶۲۶	۷۱	۰
رابر	۱۹۱	۲۸	۶	۰
شهرستان بم	۷۲۲۱	۲۶۴۵	۵۱۲۳	۲۵
"	۶۳۱۵	۲۴۶۵	۵۰۶۱	۲۵
بروات	۹۰۶	۱۸۰	۶۲	۰
شهرستان جیرفت	۲۲۳۱	۱۰۲۷	۱۵۱۴	۰
" - سبزوآران	۲۲۳۱	۱۰۲۷	۱۵۱۴	۰
شهرستان رفسنجان	۲۲۸۹۱	۱۲۹۵	۱۱۳۴	۲۰۰۹
"	۲۰۸۶۴	۱۱۱۱	۱۰۳۰	۲۰۰۹
انصار	۲۰۲۷	۱۸۲	۱۰۴	۰
شهرستان زرند	۱۲۶۷۲	۷۲۳۲	۷۲۴	۲۱۶
"	۹۸۸۱	۷۰۶۸	۶۲۷	۳۵۸
کوهبنان	۲۷۹۱	۲۶۶	۱۱۷	۵۸
شهرستان سیرجان	۲۶۸۵۲	۱۲۰۷۹	۱۲۷۱	۱۴۴
"	۲۶۸۵۲	۱۲۰۷۹	۱۲۷۱	۱۴۴
شهرستان شهربابک	۹۹۱۶	۶۵۱۰	۳۸۳	۲۵۱
"	۹۹۱۶	۶۵۱۰	۳۸۳	۲۵۱
شهرستان کرمان	۹۲۰۰۰	۶۲۶۱۹	۱۱۴۸۶	۲۰۴
راور	۲۵۹۳	۳۵۹۴	۲۴۱	۶۴
کرمان	۷۹۰۲۹	۵۶۵۷۲	۱۰۴۸۲	۳۶۰
کلباف - گوك	۳۲۱۳	۹۹	۳۷۳	۰
ماهن	۳۴۲۹	۱۳۱۱	۱۶۱	۰
جویار	۶۱۹	۴۲۰	۰	۰
چترود	۵۰۰	۱۹۶	۱۱۶	۰
شهداد	۵۹۷	۱۴۳۷	۲۱۴	۰
شهرستان بردسیر	۵۴۳۹	۲۹۰۹	۲۱۴	۰
"	۵۴۳۹	۲۹۰۹	۲۱۴	۰

ماخذ: نشریه آمار کشتار دام کشتارگاههای کشور

واحد: کیلوگرم
سال: ۱۳۶۵

جدول ۱۳۲ وزن لاشه انواع دام کشتار شده در شهرداریهای استان کرمان

شماره	گااوگوالسه	بزر و بزغاله	گوسفند و بیره	نام شهرداری بتفکیک شهرستان
۵۶۵۰۹۵	۲۰۸۲۸۲۸۷۲	۱۲۵۳۸۸۱	۲۹۲۱۰۵۸	استان کرمان
.	۸۸۸۰	۲۹۲۵۰	۵۲۲۰۲	شهرستان بافت
.	۸۲۲۰	۲۸۷۲۰	۲۹۳۸۲	"
.	۲۵۰	۷۲۰	۳۸۲۰	رابر
۲۵۱۰	۶۲۱۹۹۵	۵۷۸۱۸	۱۲۲۲۷۲	شهرستان بم
۲۵۱۰	۶۱۶۲۲۰	۵۲۹۹۸	۱۰۷۲۲۵	"
.	۵۶۷۵	۲۸۲۰	۱۲۸۳۷	بروات
.	۱۲۲۰۱۱	۱۱۶۷۵	۵۵۵۲۸	شهرستان جیرفت
.	۱۲۲۰۱۱	۱۱۶۷۵	۵۵۵۲۸	" - زواران
۲۷۱۷۵۰	۱۰۱۲۲۰	۱۵۷۸۶	۶۲۵۶۲۵	شهرستان رفسنجان
۲۷۱۷۵۰	۹۵۲۲۰	۱۲۲۲۲	۶۱۲۷۱۵	"
.	۶۲۲۰	۲۲۵۲	۳۲۹۱۰	نار
۸۰۱۱۰	۱۰۷۸۸۰	۱۰۹۷۸۸	۱۹۱۹۰۲	شهرستان زرنج
۷۰۰۰۰	۹۲۰۵۰	۱۰۶۰۲۰	۱۲۸۲۱۵	"
۱۰۱۱۰	۱۲۸۲۰	۳۷۶۸	۲۳۶۸۷	کوهبنان
۲۲۵۲۵	۱۹۸۶۱۰	۲۲۱۲۲۲	۲۲۱۱۷۹	شهرستان سیرجان
۲۲۵۲۵	۱۹۸۶۱۰	۲۲۱۲۲۲	۲۲۱۱۷۹	"
۲۰۸۲۰	۲۳۱۱۱	۹۱۸۸۸	۱۲۹۴۱۳	شهرستان شهربابک
۲۰۸۲۰	۲۳۱۱۱	۹۱۸۸۸	۱۲۹۴۱۳	"
۲۷۳۲۰	۱۲۲۲۲۸۹	۶۷۶۶۱۹	۱۲۱۲۷۶۰	شهرستان کرمان
۱۲۳۲۰	۲۲۲۵۹	۲۸۴۷۲	۸۵۸۰۰	راور
۲۲۰۰۰	۱۲۰۲۱۲۰	۵۸۰۲۷۹	۹۷۱۰۰۰	کرمان
.	۵۱۸۷۰	۲۱۲۱	۸۱۶۶۲	کلیف - گولک
.	۱۶۱۰۰	۱۲۳۶۰	۲۵۲۹۴	ماهان
.	.	۶۲۷۵	۱۰۸۸۸	جویبار
.	۶۸۲۰	۲۰۹۹	۶۱۳۷	چترود
.	۲۲۲۰۰	۲۲۸۰۳	۱۱۷۷۹	شهداد
.	۲۰۵۲۷	۲۹۶۲۵	۸۹۱۷۵	شهرستان بردسیر
.	۲۰۵۲۷	۲۹۶۲۵	۸۹۱۷۵	"

ماخذ: نشریه آمار کشتار دام کشتارگاههای کشور

واحد: کیلوگرم
سال: ۱۳۶۵

جدول ۱۲۵ میانگین وزن لاشه یگراس از انواع دام در شهرداریهای استان کرمان

شمار	گلوکوالسه	بمز و بزغالسه	گوسفند و بیره	نام شهرداری بنوعیکه شهرستان
۱۷۲/۹۲	۱۲۱/۱۸	۱۲/۲۷	۱۴/۳۱	میانگین کل
۰/۰۰	۱۱۵/۳۲	۱۱/۰۱	۱۲/۶۴	شهرستان بافت
۰/۰۰	۱۱۸/۷۳	۱۰/۹۲	۱۲/۲۹	"
۰/۰۰	۷۵۰۰	۱۵/۰۰	۲۰/۰۰	راهر
۱۰۰/۴۰	۱۱۲/۴۱	۱۲/۴۴	۱۶/۹۳	شهرستان بزم
۱۰۰/۴۰	۱۲۱/۷۷	۱۲/۲۱	۱۷/۰۱	"
۰/۰۰	۹۱/۵۳	۱۵/۶۶	۱۶/۳۷	بروات
۰/۰۰	۹۷/۱۰	۱۱/۱۵	۱۳/۱۲	شهرستان جیرفت
۰/۰۰	۹۷/۱۰	۱۱/۱۵	۱۳/۱۲	" - بیواران
۱۸۵/۰۴	۸۹/۴۷	۱۲/۱۸	۱۵/۰۵	شهرستان رفسنجان
۱۸۵/۰۴	۹۲/۴۵	۱۲/۰۹	۱۴/۹۹	"
۰/۰۰	۶۰/۰۰	۱۲/۷۹	۱۶/۲۳	انار
۱۹۲/۵۷	۱۴۵/۰۰	۱۴/۹۶	۱۵/۱۴	شهرستان زرنند
۱۹۵/۵۳	۱۵۰/۰۰	۱۵/۰۰	۱۵/۰۰	"
۱۷۴/۳۱	۱۱۸/۲۰	۱۴/۱۶	۱۵/۶۵	کوهبنان
۱۵۶/۴۹	۱۵۶/۲۶	۱۸/۳۱	۱۵/۶۸	شهرستان سیرجان
۱۵۶/۴۹	۱۵۶/۲۶	۱۸/۳۱	۱۵/۶۸	"
۱۶۲/۶۲	۸۶/۴۵	۱۴/۱۱	۱۵/۰۶	شهرستان شهربابک
۱۶۲/۶۲	۸۶/۴۵	۱۴/۱۱	۱۵/۰۶	"
۱۱۷/۲۵	۱۲۲/۸۸	۱۰/۶۳	۱۳/۱۸	شهرستان کرمان
۲۰۸/۹۰	۰۹۲/۳۶	۱۳/۴۸	۱۸/۶۸	راور
۱۰۰/۰۰	۱۲۴/۴۱	۱۰/۲۵	۱۲/۲۸	کرمان
۰/۰۰	۱۹۰/۶۹	۲۱/۵۲	۲۵/۴۱	کلیات - کوك
۰/۰۰	۱۰۰/۰۰	۱۰/۹۵	۱۳/۲۶	ماهان
۰/۰۰	۰/۰۰	۱۵/۴۱	۱۷/۵۸	جویار
۰/۰۰	۵۸/۹۶	۱۰/۷۰	۱۲/۲۷	چترود
۰/۰۰	۱۵۵/۱۴	۱۵/۹۷	۱۹/۷۳	شهداد
۰/۰۰	۷۳/۷۳	۱۳/۶۲	۱۶/۳۹	شهرستان بردسیر
۰/۰۰	۷۳/۷۳	۱۳/۶۲	۱۶/۳۹	"

ماخذ: نشریه آمار کشتار دام کشتارگاههای کشور

واحد: راس خفر

سال: ۱۳۶۵

جدول ۱۲۶ تعداد کشتار انواع دام به تفکیک فصل در شهر کرمان

انواع دام	جمع	بهار	تابستان	پاییز	زمستان
گوسفندوبره	۷۹۰۴۹	۳۳۸۵۰	۲۵۵۹۹	۸۹۰۵	۱۰۶۹۵
بزوبزغاله	۵۶۵۷۳	۲۰۴۱۵	۱۶۰۰۶	۱۲۵۵۴	۷۵۹۷
گاو و گوساله	۱۰۴۸۲	۳۶۰۷	۳۶۳۴	۱۴۶۱	۱۷۸۰
شتر	۳۴۰	.	.	۱۰۵	۲۳۵

ماخذ: نشریه آمار کشتار دام کشتارگاههای کشور

واحد: کیلوگرم

سال: ۱۳۶۵

جدول ۱۲۷ وزن کشتار انواع دام به تفکیک فصل در شهر کرمان

انواع دام	جمع	بهار	تابستان	پاییز	زمستان
گوسفندوبره	۹۷۱۰۰۰	۴۲۰۹۷۶	۳۱۲۸۲۸	۱۰۶۸۵۶	۱۲۸۳۴۰
بزوبزغاله	۵۸۰۲۷۹	۲۱۳۹۲۸	۱۶۴۸۲۱	۱۲۵۵۴۰	۷۵۹۷۰
گاو و گوساله	۱۳۰۴۱۲۰	۲۵۲۶۶۰	۲۶۰۵۲۰	۱۷۵۳۲۰	۲۱۳۶۰۰
شتر	۳۴۰۰۰	.	.	۱۰۵۰۰	۲۳۵۰۰

ماخذ: نشریه آمار کشتار دام کشتارگاههای کشور

واحد: راس خفر

سال: ۱۳۶۵

جدول ۱۲۸ تعداد گشتار انواع دام به تفکیک ماه در شهر کرمان

انواع دام	جمع	فروردین	اردیبهشت	خرداد	تیر	مرداد
گوسفند و بیره	۷۹۰۲۹	۷۲۸۸	۱۳۸۸۵	۱۲۵۷۷	۱۰۳۱۹	۹۶۱۲
بز و بزغاله	۵۶۵۷۲	۴۸۸۹	۸۱۶۵	۷۳۶۱	۶۴۲۵	۵۸۸۰
گاو و گوساله	۱۰۲۸۲	۱۰۹۱	۱۳۳۲	۱۱۸۴	۱۱۸۸	۱۴۲۲
شتر	۳۴۰

واحد: راس خفر

سال: ۱۳۶۵

دنباله جدول ۱۲۸ تعداد گشتار انواع دام به تفکیک ماه در شهر کرمان

انواع دام	شهریور	مهر	آبان	آذر	دی	بهمن	اسفند
گوسفند و بیره	۵۶۶۸	۸۶۳۴	۹۲۳۴	۷۰۳۹	۵۳۹۶	۱۰۹۱۱	۱۰۱۶۸
بز و بزغاله	۳۶۸۱	۵۸۹۴	۲۴۱۱	۲۲۴۹	۲۶۶۷	۲۵۱۵	۲۴۱۵
گاو و گوساله	۱۰۲۲	۱۶۰	۲۲۸	۸۷۳	۵۸۴	۵۷۲	۶۲۲
شتر	.	۴۳	۶۲	.	۴۳	۹۰	۱۰۲

ماخذ: نشریه آمار و گشتار دام گشتارگاههای کشور

واحد: کیلوگرم
سال: ۱۳۶۵

جدول ۱۳۹ وزن کشتار انواع دام به تفکیک ماه در شهر کرمان

انواع دام	جمم	فروردین	اردیبهشت	خرداد	تیر	مرداد
گوسفند و بیره	۹۷۱۰۰۰	۱۰۲۲۲۲	۱۶۶۶۲۰	۱۵۰۹۲۴	۱۲۳۸۲۸	۱۲۰۱۵۰
بز و بزغاله	۵۸۰۲۷۹	۵۸۶۶۸	۸۱۶۵۰	۷۳۶۱۰	۶۲۲۵۰	۶۱۷۴۰
گاو و گوساله	۱۳۰۴۱۲۰	۱۵۲۷۴۰	۱۵۹۸۲۰	۱۴۲۰۸۰	۱۴۲۵۶۰	۱۸۴۹۹۰
شتر	۳۴۰۰۰

سال: ۱۳۶۵

جدول ۱۳۹ وزن کشتار انواع دام به تفکیک ماه در شهر کرمان

انواع دام	شهریور	مهر	آبان	آذر	دی	بهمن	اسفند
گوسفند و بیره	۷۰۸۵۰	۵۰۹۱۲	۳۷۱۰۴	۱۸۸۴۰	۲۸۱۸۸	۲۴۰۸۸	۵۶۰۶۴
بز و بزغاله	۳۸۶۵۱	۵۸۹۴۰	۴۴۱۱۰	۲۲۴۹۰	۲۶۶۷۰	۲۵۱۵۰	۲۴۱۵۰
گاو و گوساله	۱۳۲۳۹۹۰	۱۹۲۰۰	۵۱۳۶۰	۱۰۲۷۶۰	۷۰۰۸۰	۶۸۶۴۰	۷۴۸۸۰
شتر	.	۲۳۰۰	۶۲۰۰	.	۲۳۰۰	۹۰۰۰	۱۰۲۰۰

ماخذ: نشریه آمار کشتار دام کشتارگاههای کشور

جدول ۱۴۰ تعداد دام در نقاط روستائی استان کرمان


صدراع

استان	گوسفند و بیره	بز و بزغاله	گاو و گوساله	شتر
کرمان	۹۸۵۴	۱۲۸۰۲	۱۰۵۹	۱۲۲

ماخذ: نشریه آمار کشتار دام کشتارگاههای کشور

فصل دوم

جنگل - ہاوم - رات - ع



واحد: هکتار

جدول ۱۲۱ اهم فعالیتهای انجام شده در زمینه طرحهای مرتعداری و اصلاح مراتع در استان کرمان سال: ۱۳۶۶

شهرستان	تهیه طرحهای مرتعداری	میزی مراتع مدور پروانه چرا	اصلاح مراتع از طریق		داشت و برآورد سالهای قبل (هکتار)	تسطیح اراضی (هکتار)	جمع وری بذور (تن)
			بوته کاری	کشت مستقیم			
کل استان	۳۹۵۳۲	۲۴۳۸۰۰	۵۳۰	۸۰۰	۶۷	۲۵	۱۵
بافت	۹۰۵۰	۱۳۰۰۰۰	۲
بسم	۱۵۵۴۰	.	۱۳۰	۸۰۰	.	.	.
جیرفت	.	۷۰۰۰۰
رفسنجان	.	.	۱۰۰	.	.	.	۳
سیرجان	۹۲۲۴	۱۶۱۸۰۰	۱
شهر بیهابک	۵۵۰۰	.	۳۰۰	.	.	.	۱
کرمان	۶۷	۲۵	۸
کهنوج	.	۸۲۰۰

ماخذ: سرچنگلداری کل استان کرمان

سال: ۱۳۶۶

جدول ۱۲۲ عملیات انجام شده برای تثبیت شنهای روان در شهرستانهای استان کرمان

شهرستان	مساحت مالچپاشی شده (هکتار)	مساحت فندق شده (هکتار)	مساحت بذرپاشی شده (هکتار)	نهال نرس شده (هکتار)	واکسازی کشت سالهای قبل (هکتار)
بسم - نرماشیر	۵۷۹	۳۰۰۰۰	.	۱۸۰۹	۱۲۸۰
شهداد (بخش تکاب و کشت و پشوئیه)	.	۱۲۰۰۰	.	۸۰۰	۱۸۰
کرمان (حومه کرمان و دشت - ماهان جویبار)	.	۳۰۰۰۰	۱۹۵۰	۱۷۵۰	۳۰۰
رفسنجان (منطقه اوران، کهنوج خان نوق)	.	۱۲۰۰۰	۷۰۰	۷۰۰	۲۰۰

ماخذ: سرچنگلداری کل استان کرمان

سال: ۱۳۶۶

جدول ۱۲۲ اقدامات انجام شده در زمینه آبخیزداری در استان کرمان

شهرستان	پخش سیلاب (هکتار)	بانکت سازی (کیلومتر)	سد خشک چین (متر مکعب)	نیالکساری (هکتار)	جاده سازی (کیلومتر)
کل استان	۵۱۵۰	۷۰	۱۰۷۰۰	۵۷۰۰	۴
بم	۵۰	۰	۰	۰	۰
زرنجد	۱۰	۰	۰	۰	۰
رفسنجان	۳۰۰	۰	۰	۰	۰
راهن	۲۰۰۰	۳۰	۰	۰	۴
میرجان	۶۲۰	۰	۰	۰	۰
شهربابک	۱۵۰	۰	۰	۰	۰
بافت	۰	۴۰	۱۰۷۰۰	۵۷۰۰	۰

ماخذ : سرچنگلداریکل استان کرمان

فصل سوم

صنایع



جدول ۱۴۴ خلاصه آمار کارگاههای بزرگ صنعتی در استان کرمان سال: ۱۳۶۴

جامعه	تعداد کارگاه	عده مزد و حقوق بگيران		
		جمع	کارگران	کارمندان
جامعه ثابت	۷۴	۲۰۸۴	۲۷۱۹	۲۶۵
" کل	۸	۲۵۴۸	۴۱۳۶	۴۱۳
				مزد و حقوق وسایر پرداختهای نقدی و غیر نقدی
				۲۱۶۲۹۲۲ ۲۴۶۳۱۱۴

دنباله جدول ۱۴۴ خلاصه آمار کارگاههای بزرگ صنعتی در استان کرمان سال: ۱۳۶۴

جامعه	ارزش دادهها	ارزش سناندهها	ارزش افزوده	سرمایه گذاری جدید
جامعه ثابت	۶۳۹۹۵۳۹	۱۳۶۷۷۴۵۷	۷۲۷۷۹۱۸	۶۵۰۲۰۵
" کل	۶۶۸۳۷۲۲	۱۴۲۸۹۳۸۹	۷۶۰۵۶۶۷	۶۸۹۱۹۶

ماخذ: نشریه آمار کارگاههای بزرگ صنعتی

جدول ۱۴۵ توزیع کارگاههای بزرگ صنعتی به تفکیک نحوه مدیریت و وضعیت حقوقی در استان کرمان سال: ۱۳۶۴

جامعه	نحوه مدیریت کارگاه			وضعیت حقوقی			
	جمع	خصوصی	عمومی	جمع	فردی	رسمی	
						غیررسمی	سایر
جامعه ثابت	۷۴	۶۵	۹	۷۴	۲۹	۳	۴
" کل	۸۸	۷۵	۱۳	۸۸	۴۴	۳	۴

ماخذ: نشریه آمار کارگاههای بزرگ صنعتی

جدول ۱۴۶ تعداد کارگاههای بزرگ صنعتی به تفکیک تعداد نوبت کارشانه روز در فصول مختلف در استان کرمان سال: ۱۳۶۴

جامعه	بهار			تابستان			پاییز			زمستان		
	یک نوبتی	دو نوبتی	سه نوبتی	یک نوبتی	دو نوبتی	سه نوبتی	یک نوبتی	دو نوبتی	سه نوبتی	یک نوبتی	دو نوبتی	سه نوبتی
جامعه ثابت	۴۸	۵	۵	۵۹	۶	۵	۶۰	۵	۵	۴۷	۵	۵
" کل	۵۹	۶	۶	۷۰	۷	۶	۷۱	۶	۵	۵۹	۵	۶

ماخذ: نشریه آمار کارگاههای بزرگ صنعتی

جدول ۱۲۷ ارزش سرمایه گذاری جدید در کارگاههای بزرگ صنعتی به تفکیک نحوه تحمیل و انتقال اموال سرمایه‌ای
 در استان کرمان
 واحد : هزارریال
 سال : ۱۳۶۴

فروش یا انتقال اموال سرمایه‌ای	خرید یا تحمیل اموال سرمایه‌ای				جمع ارزش سرمایه گذاری جدید	جامعه
	هزینه تعمیرات اساسی	ساخته شده در کارگاه	بصورت نیروی مستعمل	جمع		
۵۶۱۲۵	۱۵۲۳۹۳	۱۵۱۳۱	۵۲۸۸۰۶	۷۰۶۳۳۰	۶۵۰۲۰۵	جامعه ثابت
۵۸۶۲۵	۱۶۱۶۰۹	۱۵۹۳۱	۵۷۰۲۵۲	۷۴۷۷۹۴	۶۸۹۱۶۹	" کل

ماخذ : نشریه آمار کارگاههای بزرگ صنعتی

جدول ۱۲۸ ارزش سرمایه گذاری جدید در کارگاههای بزرگ صنعتی به تفکیک نوع سرمایه در استان کرمان سال : ۶۴
 واحد : هزارریال

زمین	ساختمان	وسائط نقلیه موتوری	لوازم و تجهیزات اداری	بزارو وسائل کار با دوام	ماشین آلات تولید و تجهیزات نیرو	جمع ارزش سرمایه گذاری جدید	جامعه
-۱۵۲۲۹	۹۱۱۷۰	۱۲۸۲۶۲	۲۱۳۱۱	۷۲۵۱۶	۳۵۲۱۷۵	۶۵۰۲۰۵	جامعه ثابت
-۱۴۹۴۹	۹۷۸۹۳	۱۳۹۸۰۳	۲۲۳۳۶	۷۵۹۳۵	۳۶۸۱۵۱	۶۸۹۱۶۹	" کل

ماخذ : نشریه آمار کارگاههای بزرگ صنعتی

جدول ۱۲۹ پرداختی و دریافتی بابت خدمات صنعتی در کارگاههای بزرگ صنعتی در استان کرمان سال: ۱۳۶۴
واحد: هزار ریال

دریافتی بابت خدمات صنعتی و حمل کالا				پرداختی بابت خدمات صنعتی				جامعه	
تعمیرات و سرو	دریافتی بابت حمل کالا	حق عملکرد	کارکنتر	جمع	تعمیر جزئی و سرویس	حق عملکرد	کارکنتر		جمع
۵	۱۳۶۵۹	۲۸۶۸۱	۱۶۶۲۶۲	۲۲۸۷۰۲	۱۶۸۲۸۲	۲۵۵۸	۸۱۷۵۶	۲۵۲۶۹۲	جامعه ثابت
۰	۱۸۶۵۹	۲۸۶۸۱	۱۶۸۲۲۲	۲۳۵۵۸۲	۱۷۲۹۹۷	۲۹۵۸	۸۱۷۹۶	۲۵۷۷۵۱	" کل

ماخذ: نشریه آمار کارگاههای بزرگ صنعتی

جدول ۱۳۰ ارزش موجودی انبار کارگاههای بزرگ صنعتی در استان کرمان سال: ۱۳۶۴
واحد: هزار ریال

اول فروردین سال ۱۳۶۴				جامعه
مواد خام، اولیه سوختها و روغنها	کالاهای در جریان ساخت	کالاهای ساخته شده	جمع	
۳۰۷۰۲۸۲	۱۷۰۳۹۰۰	۹۹۱۱۰	۲۸۷۲۲۹۲	جامعه ثابت
۳۰۸۹۶۴۲	۱۷۰۲۸۵۰	۱۲۲۸۲۵	۲۹۱۷۲۲۸	" کل

دنباله جدول ۱۳۰ ارزش موجودی انبار کارگاههای بزرگ صنعتی در استان کرمان سال: ۱۳۶۴
واحد: هزار ریال

آخر اسفند سال ۱۳۶۴				جامعه
مواد خام، اولیه سوختها و روغنها	کالاهای در جریان ساخت	کالاهای ساخته شده	جمع	
۲۷۶۴۰۰۶	۱۷۰۵۶۶۷	۱۶۵۸۲۰	۵۶۲۵۴۹۳	جامعه ثابت
۲۷۹۲۵۶۶	۱۷۱۰۹۱۷	۲۲۹۸۲۰	۵۷۲۳۳۰۳	" کل

ماخذ: نشریه آمار کارگاههای بزرگ صنعتی

جدول ۱۵۱ متوسط تعداد کارگران شاغل کارگاههای بزرگ صنعتی در فصول مختلف سال و مزد و حقوق پرداختی به آنان در استان کرمان
واحد : هزار ریال سال : ۱۳۶۴

کس کارگران						جامعه
تابستان		بهار		متوسط سالانه		
زن	مرد	زن	مرد	زن	مرد	
۳۰۹	۳۵۹۰	۱۱۷	۲۲۲۲	۲۱۴	۲۵۰۵	جامعه ثابت
۳۱۵	۴۱۰۴	۱۲۲	۲۶۹۴	۲۲۰	۲۹۱۶	" کل

دنباله جدول ۱۵۱ متوسط تعداد کارگران شاغل کارگاههای بزرگ صنعتی در سال : ۱۳۶۴
واحد : هزار ریال

پرداختهای کارگاه به کارگران			زمان		پاییز		جامعه
سایر پرداختها	مزد و حقوق	جمع	زن	مرد	زن	مرد	
۱۰۷۸۸۵۲	۱۷۵۶۸۲۴	۲۸۳۵۶۷۶	۹۳	۲۵۲۳	۳۳۶	۳۶۷۶	جامعه ثابت
۱۱۱۴	۱۹۷۷۴۱۳	۳۰۹۱۸۶۴	۹۹	۲۸۲۶	۳۴۲	۴۰۳۸	" کل

ماخذ : نشریه آمار کارگاههای بزرگ صنعتی

جدول ۱۵۲ متوسط تعداد کارمندان شاغل در کارگاههای بزرگ صنعتی در فصول مختلف سال و مزد و حقوق پرداختی به آنان در استان کرمان
واحد : هزار ریال سال : ۱۳۶۴

کارمندان						جامعه
تابستان		بهار		متوسط سالانه		
زن	مرد	زن	مرد	زن	مرد	
۲۴	۲۲۲	۴۴	۲۲۰	۲۲	۲۲۲	جامعه ثابت
۲۶	۲۶۷	۴۶	۲۶۶	۲۵	۲۶۷	" کل

دنباله جدول ۱۵۲ متوسط تعداد کارمندان شاغل در کارگاههای بزرگ صنعتی در فصول مختلف سال و مزد و حقوق پرداختی به آنان در استان کرمان
 واحد: هزارریال سال: ۱۳۶۴

پرداختیهای کارگاه به مزد و حقوق بگیران		زستان		پاییز		جامعه	
		مرد	زن	مرد	زن		
مزد و حقوق	سایر پرداختیها	جمع	زن	مرد	زن	مرد	جامعه ثابت " کل
۱۲۰۹۵۱	۱۲۵۹۴۹	۳۲۹۲۶۶	۲۱	۲۱۷	۲۱	۲۲۷	
		۳۷۱۲۵۹	۲۲	۲۴۲	۲۲	۲۷۲	

ماخذ: نشریه آمار کارگاههای بزرگ صنعتی

جدول ۱۵۳ توزیع کارگاههای بزرگ صنعتی به تفکیک تعداد کارکنان در استان کرمان
 واحد: هزارریال سال: ۱۳۶۴

جامعه	جمع	۹ نفر و کمتر	۱۰-۱۹ نفر	۲۰-۲۹ نفر
جامعه ثابت	۷۲	۲۰	۱۹	۹
" کل	۸۸	۲۰	۲۷	۱۰

دنباله جدول ۱۵۳ توزیع کارگاههای بزرگ صنعتی به تفکیک تعداد کارکنان در استان کرمان
 واحد: هزارریال سال: ۱۳۶۴

جامعه	۲۰-۴۹ نفر	۵۰-۹۹ نفر	۱۰۰-۴۹۹ نفر	۵۰۰-۹۹۹ نفر	۱۰۰۰ نفر و بیشتر
جامعه ثابت	۷	۹	۲	۲	۱
" کل	۸	۱۱	۹	۲	۱

ماخذ: نشریه آمار کارگاههای بزرگ صنعتی

جدول ۱۵۲ متوسط تعداد مزد و حقوق بگیران کارگاههای بزرگ صنعتی در فصول مختلف سال و مزد و حقوق پرداختی به آنان در استان کرمان
واحد : هزارریال سال: ۱۳۶۴

تابستان		بهار		متوسط سالانه		جامعه
زن	مرد	زن	مرد	زن	مرد	
۲۵۲	۲۹۱۲	۱۶۱	۲۵۵۲	۲۵۷	۲۸۲۷	جامعه ثابت
۲۶۱	۲۲۷۱	۱۶۹	۲۰۶۰	۲۶۵	۲۲۸۲	" کل

منابع جدول ۱۵۴ متوسط تعداد مزد و حقوق بگیران کارگاههای بزرگ صنعتی در سال: ۱۳۶۴

پرداختیهای کارگاه به مزد و حقوق بگیران		زمستان		پاییز		جامعه
مزد و حقوق سایر پرداختیها	جمع	زن	مرد	زن	مرد	
۱۱۹۹۸۰۲	۱۹۶۵۱۴۰	۱۲۲	۲۸۴۰	۲۷۷	۲۰۰۲	جامعه ثابت
- ۱۲۴۰۲۰۰	۲۲۲۲۷۲۲	۱۲۲	۴۱۸۹	۲۸۵	۲۴۱۰	" کل

ماخذ : نشریه آمار کارگاههای بزرگ صنعتی

جدول ۱۵۵ مقدار انواع سوختهای مصرف شده کارگاههای بزرگ صنعتی در استان کرمان سال: ۱۳۶۴

گاز	گاز	سوخت مشعل بنزین	گازوئیل	نفت سفید نفتسباه	نفت سفید	جامعه
تسن	هزار متر مکعب	هزار لیتر	هزار لیتر	هزار لیتر	هزار لیتر	
۶۱۹	.	۸۲	۱۰۶۰۰۶	۱۰۹۹۹	۲۲۶۶۱	جامعه ثابت
۶۱۹	.	۸۷	۱۰۶۰۰۶	۱۷۲۹۵	۲۸۳۲۶	" کل

ماخذ : نشریه آمار کارگاههای بزرگ صنعتی

جدول ۱۵۶ ارزش انواع سوختهای مصرف شده کارگاههای بزرگ صنعتی در استان کرمان

سال: ۱۳۶۴

واحد: هزار ریال

جامعه	جمع	نفت سفید	نفت سیاه	گازوئیل	سوخت مشعل	بنزین	گاز کیلوپی گاز	غال سنگ
جامعه ثابت	۲۳۲۸۶۳	۸۳۱	۳۲۲۵۷	۲۷۹۸۰	۱۳۱۶۷۹	۱۷۸۷۸	۲۷۶۹	۱۹۲۶۹
" کل	۲۶۸۸۱۱	۹۲۷	۳۵۸۰۴	۲۴۰۳۹	۱۳۱۶۷۹	۲۴۰۲۴	۲۸۲۸	۱۹۲۶۹

ماخذ: نشریه آمار کارگاههای بزرگ صنعتی

جدول ۱۵۷ توزیع کارگاههای بزرگ صنعتی به تفکیک متوسط مزد و حقوق ماهانه پرداختی به کارگران در استان کرمان سال: ۱۳۶۴

جامعه	تعداد کل کارگاه	تعداد کارگاه دارای اطلاع	۳۰۰۰۰ ریال و کمتر	۳۰۰۰۱ تا ۴۰۰۰۰ ریال	۴۰۰۰۱ تا ۵۰۰۰۰ ریال
جامعه ثابت	۷۴	۷۴	۲۵	۱۱	۱۱
" کل	۸۸	۸۸	۲۶	۱۸	۱۱

ماخذ: نشریه آمار کارگاههای بزرگ صنعتی

جدول ۱۵۸ توزیع کارگاههای بزرگ صنعتی به تفکیک متوسط مزد و حقوق ماهانه پرداختی به کارگران در استان کرمان سال: ۱۳۶۴

جامعه	۵۰۰۰۱ تا ۶۰۰۰۰ ریال	۶۰۰۰۱ تا ۷۰۰۰۰ ریال	۷۰۰۰۱ تا ۸۰۰۰۰ ریال	۸۰۰۰۱ تا ۹۰۰۰۰ ریال و بیشتر
جامعه ثابت	۱۵	۵	۳	۴
" کل	۱۸	۶	۵	۴

ماخذ: نشریه آمار کارگاههای بزرگ صنعتی

جدول ۱۵۹ توزیع کارگاههای بزرگ صنعتی به تفکیک متوسط مزد و حقوق ماهانه پرداختی به کارمندان در استان کرمان سال: ۱۳۶۴

جامعه	تعداد کارگاه	تعداد کارگاه دارای اطلاع	۳۰۰۰۰ ریال و کمتر	۳۰۰۰۱ تا ۴۰۰۰۰ ریال
جامعه ثابت	۷۴	۲۶	۵	۶
" کل	۸۸	۵۸	۶	۹

دنباله جدول ۱۵۹ توزیع کارگاههای بزرگ صنعتی به تفکیک متوسط مزد و حقوق ماهانه به کارمندان در استان کرمان سال: ۱۳۶۴

جامعه	۴۰۰۰۱ تا ۵۰۰۰۰ ریال	۵۰۰۰۱ تا ۶۰۰۰۰ ریال	۶۰۰۰۱ تا ۷۰۰۰۰ ریال	۷۰۰۰۱ تا ۸۰۰۰۰ ریال	۸۰۰۰۱ ریال و بیشتر
جامعه ثابت	۷	۶	۷	۲	۱۱
" کل	۸	۷	۹	۵	۱۴

ماخذ: نشریه آمار کارگاههای بزرگ صنعتی

جدول ۱۶۰ توزیع تعداد کارگاههای بزرگ صنعتی به تفکیک گروههای ارزش افزوده در استان کرمان سال: ۱۳۶۴

جامعه	تعداد کارگاه	۲۰۰۰ میلیون ریال	۲۱-۵۰ میلیون ریال	۵۱-۱۰۰ میلیون ریال	۱۰۱-۲۰۰ میلیون ریال	۲۰۱-۳۰۰ میلیون ریال
جامعه ثابت	۷۲	۵۲	۸	۳	۲	۰
" کل	۸۸	۶۱	۱۳	۳	۵	۰

دنباله جدول ۱۶۰ توزیع تعداد کارگاههای بزرگ صنعتی به تفکیک گروههای ارزش افزوده در استان کرمان سال: ۱۳۶۴

جامعه	۳۰۱-۴۰۰ میلیون ریال	۴۰۱-۵۰۰ میلیون ریال	۵۰۱ میلیون ریال و بیشتر	ارزش افزوده منفی
جامعه ثابت	۱	۱	۳	۰
" کل	۱	۱	۳	۱

ماخذ: نشریه آمار کارگاههای بزرگ صنعتی

سال: ۱۳۶۴

جامعه: ثابت

جدول ۱۶۱ خلاصه آمار کارگاههای بزرگ صنعتی برحسب رشته در استان کرمان

عده مزد و حقوق بگیران			تعداد کارگاه	رشته
کارمندان	کارگران	جمع		
۱۶۳	۱۴۰۵	۱۵۶۸	۲۳	صنایع مواد غذایی، آشامیدنیها و دخانیات
۷	۱۰۲	۱۱۱	۵	" نساجی، پوشاک و چرم
۲۰	۱۶۶	۲۰۶	۶	" کاغذ، مقوا، چاپ و صحافی
۱۸	۱۶۷	۱۸۵	۳	صنایع شیمیائی
۸۸	۱۵۵۹	۱۶۴۷	۲۵	محمولات کانی غیر فلزی جز فرآورده های نفت و ذغال سنگ
۲۲	۲۷۸	۵۱۰	۱۰	تولید آجر
۵۰	۳۲۰	۳۷۰	۱۲	ماشین آلات تجهیزات ابزار و محصولات فلزی

سال: ۱۳۶۴

جامعه: ثابت

دنباله جدول ۱۶۱ خلاصه آمار کارگاههای بزرگ صنعتی برحسب رشته در استان کرمان

رشته	مزد و حقوق و سایر پرداختهای نقدی و غیر نقدی	ارزش داده ها	ارزش ستانده ها	ارزش افزوده	سرمایه گذاری جدید
صنایع مواد غذایی، آشامیدنیها و دخانیات	۱۰۹۳۶۹۹	۳۶۱۶۲۹۴	۵۷۹۷۷۳۲	۲۱۸۱۴۳۷	۱۴۸۱۵۲
صنایع نساجی، پوشاک و چرم	۵۳۶۳۲	۴۲۱۸۵۲	۵۰۱۹۸۴	۸۰۱۳۲	۱۳۶۵۳۵
" کاغذ، مقوا، چاپ و صحافی	۱۲۲۹۰۷	۴۷۶۶۱۲	۶۹۱۱۳۰	۲۱۴۵۱۸	۳۶۵۲
" شیمیائی	۱۲۶۹۷۶	۳۲۲۰۹۶	۵۱۱۸۰۰	۱۸۹۷۰۲	۸۸۱۵۴
محمولات کانی غیر فلزی جز فرآورده های نفت و ذغال سنگ	۱۶۱۳۲۶۹	۱۲۳۶۶۲۹	۵۳۸۲۴۱۱	۴۱۵۵۷۸۲	۲۳۱۷۰۲
تولید آجر	۲۸۲۸۷۰	۹۱۲۳۳	۵۸۹۰۷۱	۴۹۷۶۳۸	۵۱۰۶۱
ماشین آلات تجهیزات ابزار و محصولات فلزی	۱۵۶۴۵۸	۳۳۶۰۵۶	۷۹۲۲۰۱	۲۵۶۳۲۵	۲۲۰۱۰

سال: ۱۳۶۴

جامعه : ثابت
جدول ۱۶۲ توزیع کارگاههای بزرگ صنعتی بر حسب رشته و بتفکیک نحوه مدیریت و وضعیت حقوقی در استان کرمان

نحوه مدیریت کارگاه			جمع	رشته
خصوصی	عمومی	جمع		
۱۸	۵	۲۳	۲۳	صنایع مواد غذایی، آسایشی و دخانیات
۵	۰	۵	۵	" نساجی، پوشاک و چرم
۵	۱	۶	۶	" کاغذ، مقوا، چاپ و صحافی
۲	۱	۳	۳	" شیمیایی
۲۳	۲	۲۵	۲۵	محصولات کانی غیر فلزی بجز فرآوردههای نفت و ذغالسنگ
۹	۱	۱۰	۱۰	تولید آجر
۱۲	۰	۱۲	۱۲	ماشین آلات تجهیزات ابزار و محصولات فلزی

سال: ۱۳۶۴

در دنباله جدول ۱۶۲ توزیع کارگاههای بزرگ صنعتی بر حسب رشته و بتفکیک نحوه مدیریت و وضعیت حقوقی در استان کرمان
جامعه : ثابت

وضعیت حقوقی شرکت			فردی	رشته
رسمی		غیر رسمی		
سایر	تعاونی			
۷	۱	۱	۱۴	صنایع مواد غذایی، آسایشی و دخانیات
۲	۲	۰	۱	" نساجی، پوشاک و چرم
۰	۰	۰	۲	" کاغذ، مقوا، چاپ و صحافی
۲	۰	۰	۰	" شیمیایی
۸	۱	۱	۱۵	محصولات کانی غیر فلزی بجز فرآوردههای نفت و ذغالسنگ
۴	۱	۰	۵	صنایع تولید آجر
۵	۰	۱	۶	" ماشین آلات تجهیزات ابزار و محصولات فلزی

ماخذ : نشریه آمار کارگاههای بزرگ صنعتی

جامعه : ثابت
جدول ۱۶۲ تعداد کارگاههای بزرگ صنعتی به تفکیک تعداد نوبت کار شبانه روز در فصول مختلف سال بر حسب رشته در استان کرمان سال ۱۳۶۲

تابستان			بهار			رشته
سه نوبتی	دو نوبتی	یک نوبتی	سه نوبتی	دو نوبتی	یک نوبتی	
۲	۳	۱۲	۲	۳	۵	صنایع مواد غذایی، آشامیدنیها و دخانیات
۰	۱	۲	۰	۱	۳	" نساجی، پوشاک و چرم
۱	۰	۵	۱	۰	۵	" کاغذ، مقوا، چاپ و صحافی
۱	۰	۲	۱	۰	۲	" شیمیائی
۱	۲	۲۲	۱	۱	۲۲	" محصولات کانی غیر فلزی بجز فرآورده های نفت و ذغال سنگ
۰	۲	۸	۸	۱	۸	صنایع تولید آجر
۰	۰	۱۲	۰	۰	۱۱	" ماشین آلات تجهیزات ابزار و محمولات فلزی

دنباله جدول ۱۶۲، تعداد کارگاههای بزرگ صنعتی به تفکیک تعداد نوبت کار شبانه روز در جامعه : ثابت
سال ۱۳۶۲

زمستان			پاییز			رشته
سه نوبتی	دو نوبتی	یک نوبتی	سه نوبتی	دو نوبتی	یک نوبتی	
۲	۳	۵	۲	۳	۱۷	صنایع مواد غذایی، آشامیدنیها و دخانیات
۰	۱	۳	۰	۱	۲	" نساجی، پوشاک و چرم
۱	۰	۵	۱	۰	۵	" کاغذ، مقوا، چاپ و صحافی
۱	۰	۲	۱	۰	۲	" شیمیائی
۱	۱	۲۱	۱	۱	۲۱	" محصولات کانی غیر فلزی بجز فرآورده های نفت و ذغال سنگ
۰	۱	۷	۰	۱	۷	صنایع تولید آجر
۰	۰	۱۱	۰	۰	۱۱	" ماشین آلات تجهیزات ابزار و محمولات فلزی

ماخذ : نشریه آمار کارگاههای بزرگ صنعتی

جدول ۱۶۲ مبلغ وام دریافتی و هزینه‌های ارزی کارگاههای بزرگ صنعتی در رشته‌های مختلف بمنظور سرمایه گذاری یا تامین هزینه جاری در استان کرمان جامعه ثابت سال: ۱۳۶۴

ارز		وام			رشته
سرمایه‌گذاری	جمع	سرمایه‌گذاری	جمع	سرمایه‌گذاری	
۴۹۶	۰	۲۹۶	۱۵۰۰۰	۰	۱۵۰۰۰ صنایع مواد غذایی، آشامیدنیها و دخانیات
۰	۰	۰	۲۰۰۰۰	۰	۲۰۰۰۰ " نساجی، پوشاک و چرم
۳۳۷۵۵۸	۰	۳۳۷۵۵۸	۰	۰	۰ " کاغذ، مقوا، چاپ و صحافی
۰	۰	۰	۱۷۵۰۰۰	۰	۱۷۵۰۰۰ " شیمیائی
۰	۰	۰	۸۱۵۰	۱۲۰۰۰	۲۰۱۵۰ " محصولات کانی غیر فلزی بجز فرآورده‌های
۰	۰	۰	۱۵۰	۱۲۰۰۰	۱۲۱۵۰ نفت و ذغالسنگ
۰	۰	۰	۱۵۰	۱۲۰۰۰	۱۲۱۵۰ صنایع تولید آجر
۱۰۱۹۷	۲۶۶۹	۱۲۸۶۶	۲۷۸۰۰	۲۰۴۱۳	۶۸۲۱۳ " ماشین آلات تجهیزات ابزار و محصولات فلزی

ماخذ: نشریه آمار کارگاههای بزرگ صنعتی

جدول ۱۶۵ ارزش داده‌ها و ارزش مواد اولیه مصرف شده در کارگاههای بزرگ صنعتی در رشته‌های مختلف در استان کرمان (واحد: هزار ریال) جامعه ثابت سال: ۱۳۶۴

ارزش مواد اولیه خارجی مصرف شده کارگاه	پرداختی بابت خدمات صنعتی	ارزش آب خریداری شده	ارزش برق خریداری شده	ارزش مواد فرآورده‌های نفتی و گاز طبیعی و ذغالسنگ مصرف شده	ارزش مواد خام، ملزومات و قطعات مصرفی	جمع ارزش داده‌ها	رشته
۱۱۰۲۸۰۹	۱۶۸۹۱۶	۳۰۹۰	۳۱۷۴۳	۲۴۵۴۱	۳۳۶۸۰۰۴	۳۶۱۶۲۹۴	صنایع مواد غذایی، آشامیدنیها و دخانیات
۲۳۰۸۰	۱۰۵۰	۱۹۲	۳۴۵۰	۱۷۰۴	۲۱۵۲۵۶	۲۲۱۸۵۲	صنایع نساجی، پوشاک و چرم
۳۸۸۲۷۹	۷۳۰۵	۴۰۹	۱۵۷۹	۱۸۶۰	۲۶۵۲۵۹	۲۷۶۶۱۲	" کاغذ، مقوا، چاپ و صحافی
۱۸۲۹۷۲	۱۲۳۰	۱۹۰	۲۵۹۱	۲۹۸۸	۳۰۵۸۹۷	۳۲۲۰۹۶	" شیمیائی
۹۱۰	۷۲۶۵۰	۱۰۰۵	۲۱۷۸۱۲	۱۷۱۱۵۰	۷۶۴۰۱۲	۱۲۲۶۶۲۹	" محصولات کانی غیر فلزی بجز فرآورده‌های نفت و ذغالسنگ
۰	۵۲۰۲	۵۱۰	۱۷۸۸۷	۲۶۱۸۱	۴۱۶۵۳	۹۱۴۳۳	صنایع تولید آجر
۱۲۷۶۷۸	۱۳۲۶	۱۱۱۲	۲۲۹۷	۵۴۲۰	۷۲۵۲۷۹	۳۳۶۰۵۶	" ماشین آلات، تجهیزات ابزار و محصولات فلزی

ماخذ: نشریه آمار کارگاههای بزرگ صنعتی

جامعه : ثابت
سال : ۱۳۶۴

جدول ۱۶۶ ارزش ستاندها در کارگاههای بزرگ صنعتی در رشتههای مختلف در استان کرمان

رشته	جمع ارزش ستاندها	دریافتی بابت		ارزش اموال	تغییرات
		خدمات صنعتی و حمل کالا	سرمایه ی ساخته شده توسط کارگاه		
صنایع مواد غذایی، آشامیدنیها و دخانیات	۵۷۹۷۷۲۲	۵۶۰۹۰۱۶	۱۹۲۰۴۵	۰	- ۲۲۲۹
" نساجی، پوشاک و چرم	۵۰۱۹۸۲	۴۹۰۹۳۴	۹۷۵	۰	۱۳۰
" کاغذ، مقوا، چاپ و صحافی	۶۹۱۱۳۰	۱۰۶۹۰۷۹۵	۰	۲۰	۲۱۵
" شیمیائی	۵۱۱۸۰۰	۵۰۵۵۰۰	۰	۶۳۰۰	۰
" محمولات کانی غیر فلزی بجز فرآوردههای نفت و ذغالسنگ	۵۲۸۲۴۱۱	۵۲۶۱۳۲۹	۱۲۳۳۹	۸۰۱۱	- ۲۶۸
صنایع تولید آجر	۵۸۹۰۷۱	۵۶۷۶۹۲	۱۲۸۳۹	۸۰۱۱	۵۲۷
" ماشین آلات، تجهیزات ابزار و محمولات فلزی	۷۹۲۲۰۱	۷۷۴۲۸۱	۱۲۵۷۰	۸۰۰	۴۷۵۰

ماخذ : نشریه آمار کارگاههای بزرگ صنعتی

جدول ۱۶۷ ارزش سرمایه گذاری جدید در کارگاههای بزرگ صنعتی بتفکیک نحوه تحصیل و انتقال اموال سرمایه ای در رشتههای مختلف در استان کرمان جامعه : ثابت سال : ۱۳۶۴

رشته	جمع ارزش سرمایه گذاری جدید	خرید یا تحصیل اموال سرمایه ای			
		جمع	بصورت نو و مستعمل	ساخته شده بر کارگاه	هزینه تعمیرات اساسی
صنایع مواد غذایی، آشامیدنیها و دخانیات	۱۲۸۱۵۲	۱۷۹۰۹۷	۸۰۱۲۱	۰	۹۸۹۷۶
" نساجی، پوشاک و چرم	۱۳۶۵۳۵	۱۲۶۵۳۵	۱۲۸۳۳۵	۰	۸۲۰۰
" کاغذ، مقوا، چاپ و صحافی	۳۶۵۲	۵۶۷۷	۱۱۲۸	۲۰	۲۵۰۹
" شیمیائی	۸۸۱۵۴	۹۵۳۰۹	۸۴۱۵۲	۶۳۰۰	۲۸۵۷
" محمولات کانی غیر فلزی بجز فرآوردههای نفت و ذغالسنگ	۲۳۱۷۰۲	۲۴۴۲۰۲	۲۰۶۰۸۵	۸۰۱۱	۲۴۷۷۸
" تولید آجر	۵۱۰۶۱	۶۳۰۶۱	۳۰۲۷۲	۸۰۱۱	۲۴۷۷۸
" ماشین آلات، تجهیزات ابزار و محمولات فلزی	۲۲۰۱۰	۲۵۳۱۰	۲۸۹۶۵	۸۰۰	۵۵۴۵

ماخذ : نشریه آمار کارگاههای بزرگ صنعتی ۱۵۲

جدول ۱۶۸ ارزش سرمایه گذاری جدید در کارگاههای بزرگ صنعتی به تفکیک نوع سرمایه بر حسب رشته در استان - کرمان
جامعه : ثابت واحد: هزارریال سال: ۱۳۶۴

رشته	جمع ارزش سرمایه گذاری	ماشین آلات تولید و تجهیزات نیرو	ابزار و روکش کار با دوام	لوازم و تجهیزات اداری	وسائط نقلیه موتوری	ساختمان	زمین
صنایع مواد غذایی، آذوقه و دخانیات	۱۴۸۱۵۲	۴۷۲۱۹	۱۱۱۹۱	۵۲۰۳	۸۱۹۱۶	۸۵۵۲	- ۵۹۲۹
صنایع نساجی، پوشاک و چرم	۱۳۶۵۳۵	۱۲۹۴۷۰	۶۱۸	۳۰۰	۲۷۲۷	۲۴۲۰	.
" کاغذ، مقوا، چاپ و مطبعه	۲۶۵۲۳	۲۰۵۹	۲۹۰	-۲۳۹	-۲۲۷	۱۹۷۸	.
" شیمیایی	۸۸۱۵۲	۶۸۸۲۲	۱۲۲۲	۳۱۰۰	۸۷۱۱	۶۳۰۰	.
" محصولات کانی غیر فلزی بجز فرآوردههای نفت و ذغالسنگ	۲۳۱۷۰۲	۹۲۲۲۷	۴۹۵۳۶	۱۰۳۶۲	۲۵۱۴۱	۶۱۹۳۵	-۹۵۰۰
صنایع تولید آجر	۵۱۰۶۱	۲۶۴۲۸	۹۶۸	۹۷	۱۲۸۷۶	۲۶۴۲	- ۱۲۰۰۰
" ماشین آلات، تجهیزات ابزار و محصولات فلزی	۴۲۰۱۰	۱۰۳۷۹	۹۶۵۸	۲۵۸۴	۱۰۴۰۵	۸۹۸۴	.

ماخذ : نشریه آمار کارگاههای بزرگ صنعتی

جدول ۱۶۹ بهره‌آختی و دریافتی بابت خدمات صنعتی در کارگاههای بزرگ صنعتی بر حسب رشته در استان کرمان
جامعه : ثابت سال: ۱۳۶۴

رشته	پرداختی بابت خدمات صنعتی		
	جمع	کار کنتراتی	حق المملکاتی
صنایع مواد غذایی، آدامینیها و دخانیات	۱۶۸۹۱۶	۱۵۸۰۱	۲۴۱۰
" نساجی، پوشاک و چرم	۱۰۵۰	.	.
" کاغذ، مقوا، چاپ و مطبعه	۲۳۰۵	.	۱۴۸
" شیمیایی	۱۲۳۰	.	.
" محصولات غیر فلزی بجز فرآوردههای نفت و ذغالسنگ	۷۲۶۵۰	۶۵۹۳۶	.
صنایع تولید آجر	۵۲۰۲	.	.
" ماشین آلات، تجهیزات ابزار و محصولات فلزی	۱۳۴۶۰	۲۰	.

دنباله جدول ۱۶۹ پرداختی و دریافتی بهت خدمات صنعتی در کارگاههای بزرگ صنعتی بر حسب رشته در استان کرمان
جامعه : ثابت

سال: ۱۳۶۴

دریافتی بهت خدمات صنعتی و حمل کالا					رشته
جمع	کار کنتراتی	حق عملکرد	دریافتی بابت حمل کالا	تعمیر جزئی و سرویس	
۹۳۰۲۵	۱۲۴۲۶۴	۴۸۶۸۱	.	.	صنایع مواد غذایی ، آشامیدنیها و دخانیات
۹۷۵۰	۹۷۵۰	.	.	.	" نساجی ، پوشاک و چرم
.	" کاغذ ، مقوا ، چاپ و صحافی
.	" شیمیائی
۱۳۳۳۹	.	.	۱۳۳۳۹	.	" محصولات کانی غیر فلزی بجز فرآوردهها نفت و ذغالسنگ
۱۲۸۳۹	.	.	۱۲۸۳۹	.	صنایع تولید آجر
۱۲۵۷۰	۱۲۲۵۰	.	۲۲۰	.	" ماشین آلات ، تجهیزات ، ابزار و محصولات فلزی

ماخذ : نشویه آمار کارگاههای بزرگ صنعتی

سال: ۱۳۶۴

جدول ۱۴۰ ارزش موجودی انبار کارگاههای بزرگ صنعتی بر حسب رشته در استان کرمان
جامعه : ثابت

اول فروردین سال ۱۳۶۴				رشته
جمع	کالاهای ساخته شده	کالاهای در جریان ساخت	مواد خام و نیم بوختها و روغنها	
۶۰۷۵۸۴	۱۲۲۶۳	۲۳۲۹	۵۹۰۹۹۲	صنایع مواد غذایی ، آشامیدنیها و دخانیات
۳۹۲۲۶	۲۶۰۰	.	۳۵۶۲۶	" نساجی ، پوشاک و چرم
۲۵۱۲۰	۲۲۷۳	۲۰۰	۲۲۶۴۸	" کاغذ ، مقوا ، چاپ و صحافی
۴۸۰۲۷	۳۲۷	.	۴۷۷۱۰	" شیمیائی
۳۹۲۲۵۸۵	۷۷۰۴۸	۱۶۹۳۳۸۵	۲۱۵۲۲۵۳	" محصولات کانی غیر فلزی بجز فرآوردههای نفت و ذغالسنگ
۱۰۰۹۵	۴۱۴۸	۲۳۰۰	۱۶۴۷	صنایع تولید آجر
۲۳۰۷۳۹	۲۶۰۰	۶۰۸۵۰	۲۲۱۰۵۴	" ماشین آلات ، تجهیزات ، ابزار و محصولات فلزی

دنباله جدول ۱۷۰ ارزش موجودی انبار کارگاههای بزرگ صنعتی برحسب رشته در استان کرمان سال ۱۳۶۴: جامه : ثابت

آخر اسفند ۱۳۶۴				رشته
مواد خام	کالاهای در جریان ساخت	کالاهای ساخته شده	جمع	
۶۸۲۴۹۷	۰	۷۷۴۹	۶۹۱۲۴۶	صنایع مواد غذایی، آتامیدنیها و مخانیات
۱۴۰۰	۱۳۰۰	۶۸۰۰	۹۵۰۰	" نساجی، پوشاک و جرم
۹۴۱۳۲	۵۱۵	۱۳۸۵۹	۱۰۷۵۰۷	" کاغذ، مقوا، چاپ و صحافی
۶۳۴۶۸	۰	۲۳۶۹۸	۸۷۱۶۶	" شیمیایی
۲۶۴۶۶۰۱	۱۶۹۳۰۱۷	۷۷۱۶۴	۴۴۱۶۷۸۱	" محصولات کانی و غیر فلزی بجز فرآورددهای نفت و ذغالسنگ
۱۵۱۰	۲۸۲۷	۵۳۲۰	۱۱۶۵۷	" تولید آجر
۲۷۲۹۰۷	۱۰۸۲۵	۳۷۵۵۰	۳۱۳۲۹۳	" ماشین آلات، تجهیزات ابزار و محصولات فلزی

ماخذ: نشریه آمار کارگاههای بزرگ صنعتی

جدول ۱۷۱ - متوسط تعداد کارگران شاغل کارگاههای بزرگ صنعتی در فصول مختلف سال و مزد و حقوق پرداختی برحسب رشته در استان کرمان جامه : ثابت سال: ۱۳۶۴

کسب کارگران						رشته
تابستان		بهار		متوسط سالانه		
زن	مرد	زن	مرد	زن	مرد	
۱۹۳	۱۲۰۱	۱۷	۹۰۸	۱۲۰	۱۲۸۵	صنایع مواد غذایی، آتامیدنیها و مخانیات
۷۹	۲۹	۷۳	۲۹	۷۵	۲۹	" نساجی، پوشاک و جرم
۱	۱۵۹	۰	۱۶۰	۱	۱۶۵	" کاغذ، مقوا، چاپ و صحافی
۰	۱۶۸	۰	۱۶۸	۰	۱۶۷	" شیمیایی
۳۶	۱۷۰۱	۲۷	۱۶۲۷	۱۹	۱۵۴۰	" محصولات کانی غیر فلزی بجز فرآورددهای نفت و ذغالسنگ
۳۰	۶۲۴	۲۱	۵۷۴	۱۳	۲۶۵	صنایع تولید آجر
۰	۳۳۲	۰	۳۲۰	۰	۳۲۰	" ماشین آلات، تجهیزات ابزار و محصولات فلزی

دنباله جدول ۱۷۱ متوسط تعداد کارگران شاغل کارگاههای بزرگ صنعتی در فصول مختلف سال و مزد و حقوق پرداختی بر حسب رشته در استان کرمان جامعه: ثابت سال: ۱۳۶۴

رشته	پاییز		زمستان		پرداختهای کارگاه به کارگران	
	مرد	زن	مرد	زن	جمع	مزد و حقوق
صنایع مواد غذایی	۱۵۳۲	۲۵۱	۱۵۰۰	۱۸	۹۲۱۷۵۹	۶۲۹۷۲
" نساجی، پوشاک و جرم	۲۹	۷۸	۲۹	۶۸	۲۸۲۴۲	۳۹۷۴۸
" کاغذ، مقوا، چاپ و صحافی	۱۷۲	۱	۱۶۸	۱	۹۵۷۱۷	۷۶۶۵۶
صنایع شیمیایی	۱۶۸	۰	۱۶۲	۰	۱۰۲۹۳۹	۸۸۶۲۷
" محصولات کانی غیر فلزی بجز فرآوردههای نفت و ذغالسنگ	۱۲۵۲	۶	۱۳۵۶	۶	۱۵۱۷۲۷۲	۸۸۴۸۷۲
صنایع تولید آجر	۳۷۲	۰	۲۸۸	۰	۲۵۶۱۱۵	۲۲۷۰۷۰
" ماشین آلات، تجهیزات ابزار و محصولات فلزی	۳۲۱	۰	۳۰۶	۰	۱۲۷۵۲۴	۱۰۱۹۴۸

ماخذ: نشریه آمار کارگاههای بزرگ صنعتی

جدول ۱۷۲ متوسط تعداد کارمندان شاغل در کارگاههای بزرگ صنعتی در فصول مختلف سال و مزد و حقوق پرداختی به آنان بر حسب رشته در استان کرمان جامعه: ثابت سال: ۱۳۶۴

رشته	کارمندان					
	متوسط سالانه		بهار		تابستان	
	مرد	زن	مرد	زن	مرد	زن
صنایع مواد غذایی، آشامیدنیها و نوشیدنیها	۱۲۸	۱۵	۱۲۵	۱۵	۱۲۷	۱۵
" نساجی، پوشاک و جرم	۷	۰	۷	۰	۷	۰
" کاغذ، مقوا، چاپ و صحافی	۲۶	۲	۲۲	۲۰	۲۳	۲
" شیمیایی	۱۸	۰	۱۷	۰	۱۸	۰
" محصولات کانی غیر فلزی بجز فرآوردههای نفت و ذغالسنگ	۷۹	۹	۸۲	۹	۸۲	۹
صنایع تولید آجر	۳۱	۱	۳۳	۱	۳۳	۱
" ماشین آلات، تجهیزات ابزار و محصولات فلزی	۳۵	۱۵	۳۵	۱۶	۳۵	۱۶

دنباله جدول ۱۷۲ متوسط تعداد کارمندان شاغل در کارگاههای بزرگ صنعتی در فصول مختلف سال و
جامعه : ثابت واحد : هزارریال سال : ۱۳۶۴

پرداختهای کارگاه به کارمندان			کارمندان				رشته
سایر پرداختها	مزد و حقوق	جمع	زمتان		پایبسیز		
			زن	مرد	زن	مرد	
۶۸۱۹۹	۸۳۷۴۰	۱۵۱۹۳۹	۱۵	۱۲۶	۱۵	۱۵۲	صنایع مواد غذایی، آشامیدنیها و دخانیات
۱۱۸۸	۲۱۸۰	۵۳۶۸	۰	۷	۰	۷	صنایع نساجی، پوشاک و غیره
۶۱۳۷	۲۱۰۵۲	۲۷۱۹۰	۴	۲۷	۴	۳۱	" کاغذ، مقوا، چاپ و صحافی
۳۹۰۲	۱۸۱۳۲	۲۲۰۳۴	۰	۱۸	۰	۱۸	صنایع شیمیایی
۲۶۳۳۳	۵۷۲۵۲	۹۳۷۹۷	۹	۷۳	۹	۸۲	" محصولات کانی غیر فلزی بجز فرآوردههای نفت و ذغالسنگ
۵۰۸۷	۲۱۶۶۸	۲۶۷۵۲	۱	۲۷	۱	۲۸	صنایع تولید آجر
۵۱۸۲	۲۳۷۵۲	۲۸۹۳۴	۱۳	۳۶	۱۳	۴۹	" ماشین آلات، تجهیزات، ابزار و محصولات فلزی

ماخذ : نشریه آمار کارگاههای بزرگ صنعتی

جدول ۱۷۲ متوسط تعداد مزد و حقوق بگیران کارگاههای بزرگ صنعتی در فصول مختلف سال و مزد و حقوق پرداختی به آنان بر حسب رشته در استان کرمان جامعه : ثابت واحد : هزارریال سال : ۱۳۶۴

مده مزد و حقوق بگیران						رشته
تابستان		بهار		متوسط سالانه		
زن	مرد	زن	مرد	زن	مرد	
۲۰۸	۱۳۷۸	۲۲	۱۰۵۳	۱۲۵	۱۴۲۳	صنایع مواد غذایی، آشامیدنیها و دخانیات
۷۹	۳۶	۷۳	۳۶	۷۵	۳۶	صنایع نساجی، پوشاک و غیره
۵	۱۹۲	۴	۱۹۲	۵	۲۵۱	" کاغذ، مقوا، چاپ و صحافی
۰	۱۸۶	۰	۱۸۵	۰	۱۸۵	" شیمیایی
۲۵	۱۷۸۳	۳۶	۱۷۲۹	۲۸	۱۶۱۹	" محصولات کانی غیر فلزی بجز - فرآوردههای نفت و ذغالسنگ
۳۱	۶۵۷	۲۲	۶۰۷	۱۲	۲۹۶	صنایع تولید آجر
۱۶	۳۶۷	۱۶	۳۵۵	۱۵	۳۵۵	" ماشین آلات، تجهیزات ابزار و محصولات فلزی

دنباله جدول ۱۷۳ متوسط تعداد مزد و حقوق بگیران کارگاههای بزرگ صنعتی در فصول مختلف سال و مزد و حقوق - پرداختی به آنان بر حسب رشته در استان کرمان جامعه: ثابت سال: ۱۳۶۴

پرداختیهای کارگاه به مزد و حقوق		زمنستان		پاییز		رشته	
سایر پرداختیها	مزد و حقوق	جمع	زن	مرد	زن		مرد
۴۴۴۹۸۵	۶۴۸۷۱۴	۱۰۹۳۶۹۹	۲۳	۱۶۲۶	۲۶۶	۱۶۸۲	صنایع مواد غذایی، آشامیدنیها و دخانیات
۹۷۰۵	۴۳۹۳۸	۵۳۶۳۷	۶۸	۳۶	۷۸	۳۶	صنایع نساجی، پوشاک و چرم
۲۵۱۹۸	۹۷۷۱۰	۱۲۲۹۰۷	۵	۲۰۵	۵	۲۱۰	کاغذ، مقوا، چاپ و صحافی
۲۰۲۱۵	۱۰۶۷۶۱	۱۲۶۹۷۶	۰	۱۸۲	۰	۱۸۶	شیمیایی
۶۶۸۹۳۳	۹۴۳۳۲۶	۱۶۱۱۲۶۹	۱۵	۱۴۲۹	۱۵	۱۵۳۲	محصولات کانی غیر فلزی بجز: فرآورد های نفت و ذغال سنگ
۳۴۱۳۳	۲۴۸۷۳۸	۲۸۲۸۷۰	۱	۳۱۵	۱	۳۰۲	صنایع تولید آجر
۳۰۷۵۸	۱۲۵۷۰۱	۱۵۶۴۵۸	۱۳	۲۲۲	۱۳	۳۵۵	ماشین آلات، تجهیزات ابزار و محصولات فلزی

ماخذ: نشریه آمار کارگاههای بزرگ صنعتی

جدول ۱۷۴ توزیع کارگاههای بزرگ صنعتی به تفکیک تعداد کارکنان بر حسب رشته در استان کرمان سال: ۱۳۶۴ جامعه: ثابت

۲۰-۲۹ نفر	۱۰-۱۹ نفر	۱ نفر و کمتر	جمع	رشته
۲	۶	۴	۱۲	صنایع مواد غذایی، آشامیدنیها و دخانیات
۱	۱	۲	۵	نساجی، پوشاک و چرم
۳	۱	۱	۵	کاغذ، مقوا، چاپ و صحافی
۰	۰	۱	۱	شیمیایی
۱	۷	۷	۱۵	محصولات کانی غیر فلزی بجز فرآورد های نفت و ذغال سنگ
۱	۱	۰	۲	صنایع تولید آجر
۲	۲	۵	۹	ماشین آلات، تجهیزات ابزار و محصولات فلزی

دنباله جدول ۱۲۴ توزیع کارگاههای بزرگ صنعتی به تفکیک تعداد کارکنان برحسب رشته در استان کرمان
جامعه : ثابت

سال: ۱۳۶۲

رشته	۲۰-۴۹ نفسر	۵۰-۹۹ نفسر	۱۰۰-۴۹۹ نفسر	۵۰۰-۹۹۹ نفسر	۱۰۰۰ انفر و بیشتر
منابع مواد غذایی، آشامیدنیها و دخانیات	۵	۲	۲	۲	۰
" نساجی، پوشاک و چرم	۰	۱	۰	۰	۰
" کاغذ، مقوا، چاپ و صحافی	۰	۰	۱	۰	۰
" شیمیائی	۰	۲	۰	۰	۰
" محصولات کانی غیر فلزی بجز فرآوردههای نفت و ذغالسنگ	۲	۴	۳	۰	۱
منابع تولید آجر	۲	۴	۲	۰	۰
" ماشین آلات، تجهیزات ابزار و محصولات فلزی	۰	۰	۱	۰	۰

ماخذ : نشریه آمار کارگاههای بزرگ صنعتی

جدول ۱۲۵ مقدار انواع سوختهای مصرف شده کارگاههای بزرگ صنعتی برحسب رشته در استان کرمان

سال: ۱۳۶۲

جامعه : ثابت

رشته	نفت سفید هزار لیتر	نفت سیاه هزار لیتر	گاز و شیل هزار لیتر	سوخت مشعل هزار لیتر
منابع مواد غذایی، آشامیدنیها و دخانیات	۵۱	۱۰۸۵۹	۲۸۶۱	۰
" نساجی، پوشاک و چرم	۱۷	۰	۲۳۵	۰
" کاغذ، مقوا، چاپ و صحافی	۳۵	۰	۷۵	۰
" شیمیائی	۳۰	۰	۱۲۱۴	۰
" محصولات کانی، غیر فلزی بجز فرآوردههای نفت و ذغالسنگ	۱۲۱	۱۱۸۰۳	۶۱۲۲	۱۰۵۹۹۰
" تولید آجر	۱۳	۱۱۸۰۳	۲۰۶۱	۰
" ماشین آلات، تجهیزات ابزار و محصولات فلزی	۲۶	۰	۲۷۲	۱۶

دنباله جدول ۱۷۵ مقدار انواع سوختهای مصرف شده کارگاههای بزرگ صنعتی بر حسب رشته در استان کرمان
جامعه : ثابت

سال: ۱۳۶۴

رشته	بنزین هزار لیتر	گاز تن	گاز هزار متر مکعب	ذغالسنگ تن
صنایع مواد غذایی، آتامینها و دخانیات	۱۰۱	۱۸	.	۶۱۹
" نساجی، پوشاک و چرم	۲۹	.	.	.
" کاغذ، مقوا، چاپ و صحافی	۴۵	۴	.	.
" شیمیایی	۲۲۷	۴	.	.
" محصولات کانی غیر فلزی بجز فرآوردههای نفت و - ذغالسنگ	۱۲۵	۲	.	.
صنایع تولید آجر	۴۶	۱	.	.
" ماشین آلات، تجهیزات ابزار و محصولات فلزی	۷۷	۵۵	.	.

ماخذ: نشریه آمار کارگاههای بزرگ صنعتی

جدول ۱۷۶ ارزش انواع سوختهای مصرف شده در کارگاههای بزرگ صنعتی بر حسب رشته در استان کرمان
جامعه : ثابت

سال: ۱۳۶۴

واحد: هزار ریال

رشته	جمع	نفت سفید	نفت سیاه	گاز و شیل	سوخت مشیل
صنایع مواد غذایی، آتامینها و دخانیات	۲۲۵۴۱	۱۳۱	۱۴۷۰۹	۷۰۰۴	.
" نساجی، پوشاک و چرم	۱۷۰۴	۲۳	.	۸۰۳	.
" کاغذ، مقوا، چاپ و صحافی	۱۸۶۰	۹۲	.	۳۰۴	.
" شیمیایی	۹۹۸۸	۷۶	.	۳۰۳۱	.
" محصولات کانی غیر فلزی بجز فرآوردههای نفت و ذغالسنگ	۱۷۱۱۵۰	۳۵۱	۱۹۵۲۸	۱۵۷۸۹	۱۳۱۶۳۹
صنایع تولید آجر	۲۶۱۸۱	۵۰	۱۹۵۲۸	۵۱۰۸	.
" ماشین آلات، تجهیزات ابزار و محصولات فلزی	۵۶۲۰	۱۳۸	.	۱۰۴۷	۲۰

دنباله جدول ۱۲۶ ارزش انواع سوختهای مصرف شده در کارگاههای بزرگ صنعتی بر حسب رشته در استان کرمان
جامعه : ثابت واحد : هزار ریال سال : ۱۳۶۴

رشته	بنزین	گاز کپلوئی	گاز مترمکعبی	ذغال سنگ
صنایع مواد غذایی، آشامیدنیها و دخانیات	۲۸۲۵	۲۹۲	.	۱۹۲۶۹
" نساجی، پوشاک و چرم	۸۵۸	.	.	.
" کاغذ، مقوا، چاپ و صحافی	۱۲۶۲	۱۰۲	.	.
" شیمیایی	۶۸۰۴	۷۶	.	.
" محصولات کانی غیر فلزی بجز فرآوردههای نفت و ذغال سنگ	۲۷۰۷	۱۱۵	.	.
" تولید آجر	۱۲۲۱	۲۲	.	.
" ماشین آلات، تجهیزات ابزار و محصولات فلزی	۲۲۱۲	۲۰۸۲	.	.

ماخذ : نشریه آمار کارگاههای بزرگ صنعتی

جدول ۱۲۲ توزیع کارگاههای بزرگ صنعتی به تفکیک متوسط مزد و حقوق ماهانه پرداختی به کارگران بر حسب رشته در استان کرمان جامعه : ثابت سال : ۱۳۶۴

رشته	تعداد کل کارگاه	تعداد کارگاه دارای اطلاع	تعداد کارگاه ۲۰۰۰۰ ریال و کمتر	تا ۲۰۰۰۰ ریال تا ۴۰۰۰۰ ریال
صنایع مواد غذایی، آشامیدنیها و دخانیات	۲۲	۲۲	۱۳	۲
" نساجی، پوشاک و چرم	۵	۵	۲	۲
" کاغذ، مقوا، چاپ و صحافی	۶	۶	۲	.
" شیمیایی	۲	۲	.	۱
" محصولات کانی غیر فلزی بجز فرآوردههای نفت و ذغال سنگ	۲۵	۲۵	۲	۶
صنایع تولید آجر	۱۰	۱۰	۲	۱
" ماشین آلات، تجهیزات ابزار و محصولات فلزی	۱۲	۱۲	۵	.

دنباله جدول ۷۷ توزیع کارگاههای بزرگ صنعتی به تفکیک متوسط مزد و حقوق ماهانه پرداختی به کارگران بر -
 حسب رشته در استان کرمان جامعه : ثابت سال: ۱۳۶۴

رشته	تا ۴۰۰۰۰ ریال	تا ۵۰۰۰۰ ریال	تا ۶۰۰۰۰ ریال	تا ۷۰۰۰۰ ریال	تا ۸۰۰۰۰ ریال و بیشتر
صنایع مواد غذایی، آشامیدنیها و دخانیات	۱	۲	۲	۲	۰
" نساجی، پوشاک و چرم	۱	۰	۰	۰	۰
" کاغذ، مقوا، چاپ و صحافی	۰	۲	۰	۰	۰
" شیمیایی	۰	۱	۰	۰	۰
" محصولات کانی غیر فلزی بجز فرآوردههای نفت و ذغالسنگ	۶	۵	۱	۲	۲
صنایع تولید آجر	۱	۳	۱	۰	۱
" ماشین آلات، تجهیزات، ابزار و محصولات فلزی	۳	۰	۲	۰	۲

ماخذ : نشریه آمار کارگاههای بزرگ صنعتی

جدول ۷۸ توزیع کارگاههای بزرگ صنعتی به تفکیک متوسط مزد و حقوق ماهانه پرداختی به کارمندان بر حسب رشته در استان کرمان جامعه : ثابت سال: ۱۳۶۴

رشته	تعداد کل کارگاه	تعداد کارگاه دارای اطلاع	تعداد کارگاه کمتر از ۲۰۰۰۰ ریال	تعداد کارگاه ۲۰۰۰۰ ریال تا ۴۰۰۰۰ ریال
صنایع مواد غذایی، آشامیدنیها و دخانیات	۲۳	۱۱	۲	۳
" نساجی، پوشاک و چرم	۵	۳	۰	۰
" کاغذ، مقوا، چاپ و صحافی	۶	۶	۲	۰
" شیمیایی	۳	۳	۱	۰
" محصولات کانی غیر فلزی بجز فرآوردههای نفت و ذغالسنگ	۲۵	۱۵	۰	۱
صنایع تولید آجر	۱۰	۹	۰	۱
" ماشین آلات، تجهیزات، ابزار و محصولات فلزی	۱۲	۸	۰	۲

دنباله جدول ۱۷۸ توزیع کارگاههای بزرگ صنعتی به تفکیک متوسط مزد و حقوق ماهانه پرداختی به کارمندان بر حسب رشته در استان کرمان جامعه : ثابت سال: ۱۳۶۴

رشته	۴۰۰۰۱ تا	۵۰۰۰۱ تا	۶۰۰۰۱ تا	۷۰۰۰۱ تا	۸۰۰۰۱ تا
	ریال	ریال	ریال	ریال	ریال و بیشتر
منابع مواد غذایی، آشامیدنیها و دخانیات	۰	۱	۲	۱	۲
" نساجی، پوشاک و چرم	۱	۰	۰	۱	۱
" کاغذ، مقوا، چاپ و صحافی	۰	۲	۱	۱	۰
" شیمیائی	۰	۰	۱	۰	۱
" محصولات کانی غیر فلزی بجز فرآوردههای نفت و ذغالسنگ	۲	۲	۰	۱	۶
منابع تولید آجر	۵	۲	۰	۱	۲
" ماشین آلات، تجهیزات ابزار و محصولات فلزی	۲	۰	۲	۰	۱

ماخذ : نشریه آمار کارگاههای بزرگ صنعتی

جدول ۱۷۹ توزیع کارگاههای بزرگ صنعتی به تفکیک گروههای ارزش افزوده بر حسب رشته در استان کرمان جامعه : ثابت سال: ۱۳۶۴

رشته	تعداد کارگاه	۲۰-۰ میلیون ریال	۲۱-۵۰ میلیون ریال	۵۱-۱۰۰ میلیون ریال
منابع مواد غذایی، آشامیدنیها و دخانیات	۲۳	۱۷	۱	۱
" نساجی، پوشاک و چرم	۵	۳	۲	۰
" کاغذ، مقوا، چاپ و صحافی	۶	۵	۰	۰
" شیمیائی	۳	۲	۰	۰
" محصولات کانی غیر فلزی بجز فرآوردههای نفت و ذغالسنگ	۲۵	۱۷	۴	۲
منابع تولید آجر	۱۰	۴	۳	۲
" ماشین آلات، تجهیزات ابزار و محصولات فلزی	۱۲	۱۰	۱	۰

ماخذ، نشریه آمار کارگاههای بزرگ صنعتی

دنباله جدول ۱۷۹ توزیع کارگاههای بزرگ صنعتی به تفکیک گروههای ارزش افزوده بر حسب رشته در استان کرمان
 حاصه : ثابت

سال: ۱۳۶۴

رشته	۱۰۱-۲۰۰ میلیون ریال	۲۰۱-۳۰۰ میلیون ریال	۳۰۱-۴۰۰ میلیون ریال	۴۰۱-۵۰۰ میلیون ریال	۵۰۱ میلیون ریال و بیشتر	ارزش افزوده منفی
منابع مواد غذایی ، آشامیدنیها و ودخانهات	۱	۰	۰	۰	۲	۰
منابع نساجی ، پوشاک و جرم	۰	۰	۰	۰	۰	۰
" کاغذ ، مقوا ، چاپ و صحافی	۱	۰	۰	۰	۰	۰
" شیمیائی	۱	۰	۰	۰	۰	۰
" محصولات کانی غیر فلزی بجز فرآوردههای نفت و ذغالسنگ	۱	۰	۰	۰	۱	۰
منابع تولید آجر	۱	۰	۰	۰	۰	۰
" ماشین آلات ، تجهیزات - ابزار و محصولات فلزی	۰	۰	۱	۰	۰	۰

ماخذ : نشریه آمار کارگاههای بزرگ صنعتی

جدول ۱۸۰ مبلغ وام دریافتی و هزینه‌های ارزی کارگاههای بزرگ صنعتی بمنظور سرمایه گذاری با تامین هزینه‌های جاری در استان کرمان
واحد: هزارریال سال: ۱۳۶۴

ارز		وام			جامعه	
هزینه‌های جاری	سرمایه‌گذاری	جمع	هزینه‌های جاری	سرمایه‌گذاری		جمع
۲۲۸۲۵۱	۲۶۶۹	۲۵۲۹۲۰	۲۶۵۹۵۰	۲۲۲۱۳	۲۹۸۲۶۲	جامعه ثابت
۲۲۸۲۵۱	۲۶۶۹	۲۵۲۹۲۰	۲۰۶۸۷۵	۲۶۹۱۵	۲۵۲۷۹۰	" کل

ماخذ: نشریه آمار کارگاههای بزرگ صنعتی

جدول ۱۸۱ ارزش داده‌ها و ارزش مواد اولیه خارجی مصرف شده در کارگاههای بزرگ صنعتی در استان کرمان
واحد: هزارریال سال: ۱۳۶۴

ارزش مواد اولیه خارجی مصرف شده	پرداختی بابت خدمات صنعتی	ارزش آب خریداری شده	ارزش برق خریداری شده	فرآورده‌های صنعتی و گاز طبیعی و ذغال سنگ مصرف شده	ارزش مواد خام، ملزوما و قطعات مصرفی	جمع ارزش داده‌ها	جامعه
۱۸۲۲۷۲۹	۲۵۲۶۹۷	۶۰۰۰	۲۶۱۶۷۲	۲۲۲۸۶۲	۵۶۲۲۲۷	۶۲۹۹۵۳۹	جامعه ثابت
۱۸۲۲۶۵۲	۲۵۲۷۵۱	۶۷۷۶	۲۶۶۶۳۹	۲۶۸۸۱۱	۵۸۸۲۷۲۵	۶۶۸۲۷۲۱	" کل

ماخذ: نشریه آمار کارگاههای بزرگ صنعتی

واحد: هزارریال سال: ۱۳۶۴


جدول ۱۸۲ ارزش ستانده‌ها در کارگاههای بزرگ صنعتی در استان کرمان

تجهیزات ارزش موجودی، کالاهای در جریان ساخت	ارزش اموال سرمایه‌ای ساخته شده توسط کارگاه	دریافتی بابت خدمات صنعتی و حمل کالا	ارزش تولیدات	جمع ارزش ستانده‌ها	جامعه
۱۸۶۷	۱۵۱۳۱	۲۲۸۷۰۴	۱۳۴۳۱۸۵۴	۱۳۶۷۷۲۵۷	جامعه ثابت
۶۰۶۸	۱۵۹۳۰۱	۲۳۵۵۸۴	۱۴۰۳۱۸۰۶	۱۴۲۸۹۳۸۹	" کل

ماخذ: نشریه آمار کارگاههای بزرگ صنعتی

فصل چہارم

بازرگانہ



سال: ۱۳۶۴

جدول ۸۲: درآمدهای مالیاتی استان کرمان از محل مالیاتهای مستقیم به تفکیک مراکز وصول

شهرستان	درآمدهای مالیاتی مستقیم	درآمدهای مالیاتی غیر مستقیم	جمع کل درآمدها
کل استان	۲۸۲۲۰۸۴	۷۷۱۱۰۶	۳۵۹۳۱۹۰
بافت	۳۹۵۵۷	.	۳۹۵۵۷
بردسیر	۵۴۰۸۰	.	۵۴۰۸۰
بم	۱۲۸۹۶۱	.	۱۲۸۹۶۱
جهرفت	۱۲۷۶۵۳	.	۱۲۷۶۵۳
رفسنجان	۴۰۱۶۷۱	.	۴۰۱۶۷۱
زرنند	۲۶۲۲۰	.	۱۴۸۲۲۴
سیرجان	۱۶۹۸۸۷	.	۱۶۹۸۸۷
شهربابک	۲۸۲۳۹	.	۲۸۲۳۹
کرمان	۱۸۰۸۹۱۵	۷۷۱۱۰۶	۱۹۸۴۰۲۱
کهنوج	۱۶۹۰۱	.	۱۶۹۰۱

ماخذ: اداره کل امور اقتصادی و دارایی استان کرمان

سال: ۱۳۶۵

جدول ۸۴: درآمدهای مالیاتی استان کرمان از محل مالیاتهای مستقیم به تفکیک مراکز وصول

شهرستان	درآمدهای مالیاتی مستقیم	درآمدهای مالیاتی غیر مستقیم	جمع کل درآمدها
کل استان	۵۲۵۲۳۶۶	۸۶۳۷۱۷	۶۱۱۶۰۸۳
بافت	۶۵۶۲۷	.	۶۵۶۲۷
بردسیر	۳۹۶۳۱	.	۳۹۶۳۱
بم	۱۴۷۸۷۶	.	۱۴۷۸۷۶
جهرفت	۱۹۷۶۲۳	.	۱۹۷۶۲۳
رفسنجان	۶۳۰۳۳۶	.	۶۳۰۳۳۶
زرنند	۵۰۲۸۷	.	۵۰۲۸۷
سیرجان	۲۳۲۳۳۹	.	۲۳۲۳۳۹
شهربابک	۲۳۱۸۹	.	۲۳۱۸۹
کرمان	۳۸۳۹۲۲۶	۸۶۳۷۱۷	۳۹۲۵۵۴۳
کهنوج	۲۴۲۰۲	.	۲۴۲۰۲

ماخذ: اداره کل امور اقتصادی و دارایی استان کرمان

جدول ۱۸۵ درآ مدهای مالیاتی استان کرمان از محل مالیاتهای مستقیم بتفکیک مراکز وصول سال: ۱۳۶۶

شهرستان	درآ مدهای مالیاتی مستقیم	درآ مدهای مالیاتی غیر مستقیم	جمع کل درآ مدها
کل استان	۲۲۲۶۷۷۲	۷۸۴۵۷۲	۵۱۱۱۳۴۴
بافت	۲۲۷۵۴	.	۲۲۷۵۴
بردسیر	۶۱۰۰۲	.	۶۱۰۰۲
بم	۱۴۳۹۲۲	.	۱۴۳۹۲۲
جیرفت	۱۷۵۰۰۸	.	۱۷۵۰۰۸
رفسنجان	۲۱۸۴۲۷	.	۲۱۸۴۲۷
زرنج	۸۸۷۲۰	.	۸۸۷۲۰
سیرجان	۲۲۸۶۶۰	.	۲۲۸۶۶۰
شهربابک	۱۷۲۳۷	.	۱۷۲۳۷
کرمان	۲۸۹۲۶۵۲	۷۸۴۵۷۲	۳۶۸۷۲۲۴
کهنوج	۲۱۴۷۰	.	۲۱۴۷۰

ماخذ : اداره کل امور اقتصادی و دارایی استان کرمان

واحد: تن - هزارریال
سال: ۱۳۶۶

جدول ۱۸۶ مقدار و ارزش قند و شکر توزیع شده به تفکیک شهرستان در استان کرمان

ارزش			مقدار			شهرستان
شکر	قند	جمع	شکر	قند	جمع	
۱۱۵۷۲۲۲	۷۷۳۹۹۳	۱۹۳۱۲۱۵	۱۲۱۹۷	۲۲۱۸۰	۳۴۳۷۷	کل استان
۵۸۹۹۵	۳۹۲۳۵	۹۸۲۳۰	۵۲۷	۱۳۸۳	۱۹۲۰	بافت
۱۲۲۲۰	۶۷۹۲۹	۸۰۳۴۹	۱۹۱	۹۶۲	۱۱۵۳	بردسیر
۲۰۳۳۷	۶۸۳۱۹	۱۰۸۵۵۶	۸۰۷	۲۳۲۸	۳۱۳۵	بم
۵۱۵۰۳	۶۸۳۸۷	۱۱۹۸۹۰	۹۳۵	۲۷۲۰	۳۶۴۵	حیرفت
۵۰۱۸۶	۶۸۲۷۸	۱۱۸۴۶۴	۸۳۷	۲۲۸۵	۳۱۲۲	رفنجان
۲۶۱۹۷	۲۰۶۸۳	۴۶۸۸۰	۲۶۲	۱۳۸۸	۱۸۵۰	زرنجد
۵۶۶۲۵	۲۳۱۸۱	۷۹۸۰۶	۳۹۵	۷۷۲	۱۱۶۷	شهربابک
۶۶۶۵۵	۶۳۱۲۲	۱۲۹۷۷۷	۸۲۲	۱۹۸۱	۲۸۰۳	سیرجان
۷۸۱۷۰۶	۲۷۰۲۰۰	۱۰۵۱۹۰۶	۶۷۲۲	۵۸۹۷	۱۲۶۱۹	کرمان
۱۲۷۷۸	۶۴۴۵۹	۷۷۲۳۷	۴۹۹	۲۴۶۴	۲۹۶۳	کهنوج

واحد: تن - هزارریال
سال: ۱۳۶۶

ماخذ: اداره کل قند و شکر استان
جدول ۱۸۷ مقدار و ارزش قند و شکر توزیع شده به تفکیک ماه

ارزش			مقدار			ماه
شکر	قند	جمع	شکر	قند	جمع	
۱۲۰۱۴۹۸	۷۸۲۸۰۱	۱۹۸۴۲۹۹	۱۲۱۹۶	۲۲۱۷۹	۳۴۳۷۵	کل استان
۲۸۲۸۷	۲۱۵۵۲	۸۹۸۳۹	۳۲۳	۱۱۲۹	۱۴۵۲	فروردین
۱۸۰۲۲۷	۵۸۰۴۱	۲۳۸۲۶۸	۱۸۰۷	۲۰۵۳	۳۸۶۰	اردیبهشت
۹۱۵۲۹	۸۵۱۴۶	۱۷۶۶۷۵	۸۲۸	۲۰۷۰	۲۹۱۸	خرداد
۹۲۵۹۷	۶۰۲۲۷	۱۵۲۸۲۴	۶۹۷	۱۷۴۹	۲۴۴۶	تیر
۷۲۴۹۸	۶۶۸۸۲	۱۴۱۵۸۰	۶۶۲	۲۲۲۲	۲۸۸۶	مرداد
۶۷۱۸۲	۵۸۷۰۴	۱۲۵۸۸۶	۵۱۶	۱۶۰۷	۲۱۲۳	شهریور
۸۸۹۱۱	۵۵۹۳۹	۱۴۴۸۵۰	۷۸۵	۱۴۸۹	۲۲۷۴	مهر
۱۱۵۳۰۱	۶۰۷۹۲	۱۷۶۰۹۳	۱۲۲۰	۱۸۹۵	۳۱۱۵	آبان
۹۵۵۸۵	۶۱۱۳۳	۱۵۶۷۱۸	۱۲۴۱	۲۱۱۹	۳۳۶۰	آذر
۱۲۵۴۵۷	۸۸۵۸۴	۲۱۴۰۴۱	۱۴۴۲	۲۰۳۷	۳۴۶۹	دی
۹۲۴۴۱	۹۸۱۱۴	۱۹۰۵۵۵	۱۴۲۰	۲۳۲۴	۳۷۴۴	بهمن
۱۲۹۲۸۳	۲۷۶۶۷	۱۷۶۹۵۰	۱۲۲۳	۱۴۶۵	۲۷۰۸	اسفند

ماخذ: اداره کل قند و شکر استان کرمان

واحد : تن - هزارریال
سال : ۱۳۶۶

جدول ۱۸۸ مقدار و ارزش قند و شکر توزیع شده به عاملین فروش

شکر		قند		شکر
ارزش	مقدار	ارزش	مقدار	
۷۸۲۶۹ ۶۶۴۰۱	۲۴۰۲ ۲۸۸۷	۱۶۸۵۲۲ ۲۱۲۸۲۲	۷۲۲۸ ۱۳۶۰۱	عاملین و تعاونیهای شهری روستایی " "

ماخذ : اداره کل قند و شکر استان

واحد : تن - هزارریال
سال : ۱۳۶۶

جدول ۱۸۹ مقدار و ارزش شکر توزیع شده به اصناف مختلف

ارزش	مقدار	صنایع
۲۶۲۱۷	۱۵۷۹	بن کارکنان دولت (هرم ۲۳ ریال)
۱۹۲۷۵	۷۷۵	شیرینی پز (قنادان)
۱۳۵۰	۵۴	نجات ریزان
۴۰۵۰	۱۶۲	بستنی و پالوده
۲۲۲۷۵	۱۶۹۱	قند ریزان
۲۴۲۷۵	۹۷۱	نوشابه و شربت ساز
۹۹۷۵	۳۹۹	زنبق داران
۶۸۷۵	۲۷۵	سایر معارف

ماخذ : اداره کل قند و شکر استان

جدول ۱۹۰ انواع سیگار توزیع شده توسط دخانیات منطقه کرمان در یکساله ۶۶

نوع کالا	ارزش واحد	مقدار به نسخ	ارزش کل هزارریال
سیگار زر	۴۰۰۰	۲۶۸۹۲۷۸۰۰	۱۰۷۵۷۹۱۲۰۰
" همابیضی	۲۲۰۰	۷۹۹۲۳۵۲۰	۱۷۵۸۲۱۷۴۴
" " فیلتردار	۳۵۰۰	۲۵۱۴۸۰۰۰	۱۵۷۹۸۳۰۰۰
" " شنوویزه ۲۰ عددی	۲۰۰۰	۱۸۳۲۰۰۰۰	۳۶۶۸۰۰۰۰
" " شیراز	۲۷۵۰	۷۳۹۸۱۰۰۰	۲۵۱۲۰۹۷۵۰
" " تیسر	۲۷۵۲۰	۱۴۶۲۶۴۹۲۰	۲۱۸۱۸۸۰۹۷۵

ماخذ : اداره کل دخانیات استان کرمان

جدول ۱۹۱ انواع تنباکو و توتون توزیع شده توسط دخانیات منطقه کرمان در یکساله ۶۶

نوع کالا	ارزش واحد	مقدار به کیلوگرم	ارزش کل هزارریال
تنباکوی کلان	۱۴۰	۲۹۱۸۰	۶۷۱۱۴۰۰
" هکان ویژه	۲۲۰	۶۲۶۷۰	۸۹۱۳۸۰۰
توتون درجه یک	۱۳۰	۲۷۲۴۰	۳۵۶۷۲۰۰
" نیمکوب	۵۰۰	۱۸۰۵۲/۵	۹۰۲۶۲۵۰
" پپ، برانی	۲۴۰۰	۱۲	۲۸۸۰۰

ماخذ : اداره کل دخانیات استان کرمان

سال: ۱۳۶۶

جدول ۹۲ تعداد سیلو، انبار و تعداد گندم توزیم شده در شهرستانهای استان

انبار		سیلو		شهرستان
ظرفیت	تعداد	ظرفیت	تعداد	
۱۰۰۰۰	۱	۲۵۵۰۰	۲	کل استان
۰	۰	۰	۰	بافت
۰	۰	۰	۰	بردسیر
۰	۰	۲۷۵۰۰	۱	بم
۰	۰	۰	۰	چیرفت
۰	۰	۰	۰	رفسنجان
۰	۵	۰	۰	زرنج
۰	۰	۰	۰	سیرجان
۰	۰	۰	۰	شهربابک
۱۰۰۰۰	۱	۸۰۰۰	۱	کرمان
۰	۰	۰	۰	کهنوج

ماخذ: اداره کل مصلحه استان

سال: ۱۳۶۶

جدول ۱۹۲ تعداد شرکتهای تعاونی زیر پوشش مدیریت تعاون شهری استان کرمان بتفکیک شهرستان و نوع تعاونی

شهرستان	نوع شرکت تعاونی	جمع	کرمان	بافت	بم	شهریابک	بردسیر
	جمع	۲۲۷	۱۷۸	۱۲	۱۶	۸	۸
	مسکن	۷۵	۴۵	۰	۲	۰	۰
	صنایع حرف (خدماتی)	۱۴	۵	۱	۱	۱	۱
	" " (تولیدی)	۹۳	۱۱	۴	۳	۲	۱
	تولیدی (کار)	۱۵	۵	۰	۰	۰	۱
	صنایع دستی	۲	۴	۰	۰	۰	۰
	" کوچک	۶	۶	۰	۰	۰	۰
	مشاغل آزاد	۱۳	۷	۱	۰	۰	۰
	مصرف کارمندی	۴۶	۲۳	۳	۲	۲	۲
	مصرف محلی	۴۱	۳۶	۰	۱	۱	۰
	" پرسنل نظامی و انتظامی	۸	۷	۰	۰	۰	۰
	آموزشگاهی (دانشجویی)	۳	۳	۰	۰	۰	۰
	تهیه و توزیع	۷۲	۲۶	۵	۷	۲	۲

ماخذ: واحد آمار مدیریت تعاون شهری

تجدید جدول ۱۹۳ تعداد شرکتهای تعاونی زیر پوشش مدیریت تعاون شهری استان کرمان به تفکیک

شهرستان	نوع شرکت تعاونی	زرنند	رفسنجان	سیرجان	جیرفت	کهنوج
	جمع	۱۷	۲۳	۲۲	۱۷	۴
	مسکن	۳	۶	۱۴	۴	۱
	صنایع حرف (خدماتی)	۱	۲	۲	۰	۰
	" " (تولیدی)	۳	۵	۹	۱	۰
	تولیدی (کار)	۱	۴	۲	۰	۰
	صنایع دستی	۰	۰	۰	۰	۰
	" کوچک	۰	۰	۰	۰	۰
	مشاغل آزاد	۰	۲	۱	۲	۰
	مصرف کارمندی	۳	۲	۲	۵	۲
	" محلی	۱	۱	۰	۰	۱
	" پرسنل نظامی و انتظامی	۰	۰	۱	۰	۰
	آموزشگاهی (دانشجویی)	۰	۰	۰	۰	۰
	تهیه و توزیع	۵	۱۱	۹	۵	۰

ماخذ: واحد آمار مدیریت تعاون شهری

جدول ۱۹۴ اتحادیه ها و تعداد اعضا و میزان سرمایه و ذخیره قانونی بتفکیک زیرپوشش مدیریت تعاون شهری پایان ۱۳۶۶

نام اتحادیه سه تعاونی	کل استان	تعداد اعضا	میزان سرمایه	میزان ذخیره قانونی
اتحادیه شرکتهای تعاونی مصرف - (کارمندی) استان کرمان	۱	۲ شرکت تعاونی مصرف کارمندی	۸۲۹۹۶۵۲۱	۱۷۵۶۱۱۲۸
اتحادیه شرکتهای تعاونی مصرف محلی استان کرمان	۱	۲۹ شرکت تعاونی - محلی	۵۵۷۷۸۵۹۳	۸۲۸۱۴۴۰۶
جمع	۲	۹۱ شرکت تعاونی مصرف	۱۳۸۷۷۵۱۱۴	۱۰۰۳۷۵۵۳۴

ماخذ: واحد آمار مدیریت تعاون شهری استان کرمان

جدول ۱۹۵ تعداد اعضا شرکتهای تعاونی زیرپوشش مدیریت تعاون شهری استان کرمان بتفکیک شهرستان و نوع تعاونی پایان سال: ۱۳۶۶

شهرستان	جمع	کرمان	بافت	بم	شهر بابهك	نوع شرکت تعاونی
جمع	۱۹۴۲۵۴	۱۰۹۲۷۷	۳۳۲۵	۶۷۰۲	۴۱۵۹	
مسکن	۵۹۳۹	۲۹۶۹	.	۵۶	.	
صنایع حرف (خدماتی)	۲۷۹	۳۰۵	۱۰	۱۴	۱۴	
" " (تولیدی)	۲۹۵۹	۱۳۰۶	۱۳۵	۱۳۴	۲۹	
تولیدی (کار)	۱۳۷۳۹	۱۲۵۸	.	.	.	
صنایع دستی	۶۶۶	۶۶۶	.	.	.	
" کوچک	۱۴۴	۱۴۴	.	.	.	
مشاغل آزاد	۴۳۹۱۱	۲۱۵۱۶	۱۹	.	.	
مصرف کارمندی	۵۱۷۶۹	۲۶۲۱۱	۳۰۵۶	۵۹۹۵	۱۵۷۰	
" محلی	۲۸۸۲۷	۴۰۷۹۹	.	۲۹۷	۲۵۰۹	
" پرسنل نظامی و انتظامی	۱۱۴۴۴	۱۰۷۹۴	.	.	.	
" آموزشگاهی	۱۴۱۶	۱۴۱۶	.	.	.	
تهیه و توزیع	۲۹۶۱	۱۸۹۳	۱۰۵	۲۰۷	۱۸	

دنباله جدول تعداد اعضاء شرکتهای تعاونی زیرپوش مدیریت تعاون شهری استان کرمان به تفکیک شهرستان و ..

شهرستان	نوع شرکت تعاونی	بردسیر	زرنند	رفسنجان	سیرجان	جیرفت	کهنوج
	جمع	۱۱۴۱	۶۱۰۹	۵۰۹۷۲	۷۲۲۲	۴۱۲۲	۱۰۰۳
	مسکن	۰	۱۱۰	۵۷۰	۱۹۲۰	۲۸۰	۳۲
	صنایع حرف (خدماتی)	۱۳	۱۶	۵۲	۵۶	۰	۰
	" " (تولیدی)	۲۵	۱۴۹	۳۷۱	۶۸۷	۸۲	۰
	تولیدی (کار)	۸	۲۲۳۶	۸۶۱۵	۲۲۲	۰	۰
	صنایع دستی	۰	۰	۰	۰	۰	۰
	" کوچک	۰	۰	۰	۰	۰	۰
	مشاغل آزاد	۰	۰	۲۲۱۱۷	۱۰۴	۱۵۵	۰
	مصرف کارمندی	۱۰۲۷	۲۱۷۶	۴۱۴۹	۲۴۰۶	۲۵۳۶	۶۴۳
	" محلی	۰	۱۴۷	۱۲۷۲۹	۰	۰	۳۲۶
	" پرسنل نظامی و انتظامی	۰	۰	۰	۶۵۰	۰	۰
	" آموزشی	۰	۰	۰	۰	۰	۰
	تهیه و توزیع	۴۸	۷۵	۳۵۰	۱۸۷	۷۸	۰

ماخذ : واحد آمار مدیریت تعاون شهری استان کرمان

جدول ۱۹۶ میزان سرمایه شرکتهای تعاونی زیرپوش مدیریت تعاون شهری استان کرمان به تفکیک شهرستان و نوع تعاونی در پایان سال ۱۳۶۶

شهرستان	نوع شرکت تعاونی	جمع	کرمان	بافت	بسم	شهر بابک	بردسیر
	جمع	۲۵۹۲۰۱۷۰۰	۳۱۰۵۲۲۱۰۰	۳۳۸۹۰۰۰	۱۰۰۹۵۳۰۰۰	۵۲۲۹۰۰۰	۲۶۹۶۳۰۰۰
	مسکن	۲۷۲۵۶۰۰۰	۲۱۶۴۰۰۰۰	۰	۵۷۱۰۰۰	۰	۰
	صنایع حرف (خدماتی)	۱۴۲۷۳۱۰۰۰	۱۰۶۲۹۵۰۰۰	۱۵۶۰۰۰	۲۶۰۰۰۰	۱۰۵۰۰۰۰	۱۸۲۰۰۰۰
	" " (تولیدی)	۲۲۲۰۰۷۰۰	۱۸۲۲۶۲۰۰۰	۳۰۶۶۰۰۰	۲۲۵۶۵۰۰۰	۶۵۷۰۰۰۰	۷۰۹۰۰۰۰
	تولیدی (کار)	۶۳۹۷۷۵۰۰۰	۱۰۱۷۳۰۰۰	۰	۰	۰	۸۰۰۰۰۰
	صنایع دستی	۷۵۳۹۴۰۰	۷۵۳۹۴۰۰	۰	۰	۰	۰
	" کوچک	۳۶۵۲۰۰۰۰	۳۶۵۲۰۰۰۰	۰	۰	۰	۰
	مشاغل آزاد	۹۲۲۲۷۰۶۰۰	۱۵۵۱۹۵۶۰۰	۱۹۰۰۰۰	۰	۰	۰
	مصرف کارمندی	۵۱۲۳۲۰۰۰۰	۳۳۸۵۶۱۰۰۰	۱۴۱۴۳۰۰۰	۱۱۲۷۳۰۰۰	۱۷۶۲۵۰۰۰	۱۲۷۷۰۰۰۰
	" محلی	۲۴۳۲۸۴۰۰۰	۱۳۲۲۳۸۰۰۰	۰	۲۳۹۴۰۰۰	۱۳۵۴۰۰۰۰	۰
	" پرسنل نظامی و انتظامی	۱۲۳۱۹۴۰۰۰	۱۱۸۵۸۰۰۰۰	۰	۰	۰	۰
	" آموزشی	۳۰۲۹۰۰۰	۳۰۲۹۰۰۰	۰	۰	۰	۰
	تهیه و توزیع	۱۲۷۷۹۷۱۰۰۰	۹۹۸۹۸۷۰۰۰	۱۶۰۳۰۰۰	۵۱۴۵۰۰۰۰	۱۳۵۹۵۰۰۰	۶۰۰۳۰۰۰

دنباله جدول ۱۹۶ میزان سرمایه شرکتهای تعاونی زیرپوشش مدیریت تعاون شهری استان کرمان بتفکیک شهرستان و ...

شهرستان	زنسند	رفنجان	مهرجان	جیرفت	کهنوج
جمع	۱۳۶۸۵۱۰۰۰	۱۶۹۲۸۷۳۰۰۰	۲۲۶۰۲۳۰۰۰	۵۷۲۴۰۰۰۰	۱۰۲۷۴۰۰۰۰
مسکن	۱۰۵۰۰۰۰	۶۹۹۷۰۰۰	۱۳۸۵۸۰۰۰	۲۹۰۰۰۰۰	۳۴۰۰۰۰۰
صنایع حرف (خدماتی)	۱۷۰۰۰۰۰	۸۹۱۰۰۰۰	۳۷۲۰۰۰۰	.	.
" " (تولیدی)	۲۵۹۶۰۰۰۰	۸۲۶۳۹۰۰۰	۲۶۲۶۰۰۰۰	۱۵۸۰۰۰۰۰	.
تولیدی (کار)	۳۲۲۶۰۰۰۰	۵۶۳۲۲۲۰۰۰	۲۳۳۰۰۰۰۰	.	.
صنایع دستی
" کوچک
مشاغل آزاد	.	.	۴۸۰۵۰۰۰	۶۵۲۰۰۰۰	.
مصرف کارمندی	۶۱۰۷۷۰۰۰	۱۵۷۳۰۰۰۰	۲۵۹۳۶۰۰۰	۱۸۶۶۵۰۰۰	۶۴۳۰۰۰۰
" محلی	۱۰۱۴۰۰۰	۸۸۲۹۲۰۰۰	.	.	۳۶۰۴۰۰۰
" پرسنل نظامی و انتظامی	.	.	۴۶۱۴۰۰۰	.	.
" آموزشگاهی
تهیه و توزیع	۱۳۷۹۰۰۰۰	۱۷۱۰۱۱۰۰۰	۱۹۳۵۵۰۰۰۰	۱۳۵۵۵۰۰۰۰	.

ماخذ : واحد آمار مدیریت تعاون شهری استان کرمان

جدول ۱۹۷ وضعیت شرکتهای تعاونی روستایی استان کرمان در سال ۶۶-۶۵-۶۴

تغییرات سالانه			مشخصات کلی			سال
میزان سرمایه	تعداد اعضاء	تعداد شرکت	میزان سرمایه	تعداد اعضاء	تعداد شرکت	
۱۲۶۶۸۸۰۳۵۰	۱۲۱۵۷۷	۱۲۸	۱۲۷۹۰۲۷۲۵۰ ریال	۱۲۲۶۲۲	۱۲۸	۱۳۶۴
۱۲۹۶۵۵۰۳۵۰	۱۲۲۲۵۵	۱۲۸	۱۵۵۰۳۲۲۲۵۰	۱۲۴۵۲۶	۱۲۸	۱۳۶۵
۱۶۸۲۲۴۶۶۰۰	۱۲۲۵۲۱	۱۲۸	۱۹۹۰۷۲۵۵۵۰	۱۲۶۸۳۱	۱۲۸	۱۳۶۶

دنباله جدول ۱۹۷ وضعیت شرکتهای تعاونی

میزان ذخیره قانونی	مانده وام	وام پرداختی			میزان سرمایه اعضا	سال
		متوسط وام	مبلغ وام	تعداد اعضا وام		
۲۷۰۲۶۳۲۷۵	۲۲۲۲۵۱۰۰۰	۵۰۰۰۰	۱۵۰۰۰۰	۲۸۰۳۱	۱۲۶۶۸۸۰۳۵۰	۱۳۶۴
۲۵۱۲۹۳۶۲۷	۲۵۵۲۴۱۷۰۰۰	.	.	۲۴۲۴۹	۱۲۷۹۰۲۷۲۵۰	۱۳۶۵
۱۰۸۷۱۸۹۹۸۳	۲۵۲۶۶۰۵۰۰۰	.	.	۲۰۹۷۸	۱۹۹۰۷۲۵۵۵۰	۱۳۶۶

ماخذ : سازمان تعاون روستایی استان کرمان

سال: ۱۳۶۶

جدول ۱۹۸ وضعیت شرکتهای تعاونی روستائی استان کرمان به تفکیک هر شهرستان

شهرستان	مشخصات کلی			وام پرداختی
	تعداد شرکت	تعداد اعضا	میزان سرمایه	تعداد
بافت	۱۷	۲۰۷۱۷ نفر	۲۷۷۰۹۵۵۵۰ ریال	۵۱۲۶ نفر
بردسیر	۵	۷۷۸۶	۶۵۷۷۵۸۰۰	۱۰۲۲
بم	۱۹	۱۹۹۲۴	۳۵۲۳۹۵۲۰۰	۷۰۳۰
جیرفت	۱۷	۴۳۷۱۴	۲۰۰۵۲۷۲۰۰	۶۹۵۰
رفسنجان	۱۷	۱۷۶۵۵	۳۰۴۷۳۳۶۵۰	۳۱۳۳
زرنج	۹	۸۲۸۴	۱۴۶۱۰۸۴۰۰	۴۵۶۷
سیرجان	۱۴	۱۰۰۲۸	۱۵۶۶۰۵۱۵۰	۱۸۹۴
شهربابک	۶	۷۰۹۱	۸۵۶۳۹۹۰۰	۱۸۳۳
کرمان	۱۵	۲۱۱۸۹	۲۳۹۷۸۹۶۵۰	۵۸۷۴
کهنوج	۱۱	۲۰۳۶۴	۱۸۹۰۵۵۰۵۰	۳۵۴۸

سال: ۱۳۶۶

مبالغ جدول ۱۹۸ وضعیت شرکتهای تعاونی روستائی استان کرمان به تفکیک هر شهرستان

شهرستان	مانده وام ۶۶۶۵	میزان ذخیره قانونی
بافت	۵۷۸۱۹۷۱۸۴ ریال	۴۸۰۲۰۷۲۵ ریال
بردسیر	۱۹۲۱۲۴۰۷۲	۱۳۱۳۹۹۹۵
بم	۹۲۷۹۹۷۹۱۳	۲۰۶۳۴۰۰۲۱
جیرفت	۵۳۰۵۱۰۷۴۹	۴۷۰۷۹۹۵۷
رفسنجان	۵۰۸۶۰۹۴۷۲	۵۳۷۵۶۸۹۳
زرنج	۳۳۸۸۸۷۴۵۶	۳۲۸۳۰۵۶۲
سیرجان	۲۷۲۲۲۸۶۸۵	۴۶۵۹۸۵۶۶
شهربابک	۱۲۸۱۸۹۵۰۹	۱۲۱۳۳۶۱۹
کرمان	۵۶۳۸۰۰۳۶۴	۷۷۷۱۴۵۹۱
کهنوج	۵۰۶۸۰۰۳۶۴	۶۵۷۶۲۹۵۴

ماخذ: سازمان تعاون روستائی استان کرمان

جدول ۱۹۹ وضعیت شرکتهای تعاونی روستائی تابعه در استان کرمان در سال ۶۶

میزان سرمایه	تعداد اعضا	تعداد شرکتهای و مناسبت تعاونی روستائی	نام شهرستان
۲۷۷-۹۵۵۵۰ ریال	۲۰۷۱۷ نفر	۱۷	بافت
" ۶۵۷۷۵۸۰۰	" ۷۷۸۶	۵	بردسیر
" ۳۵۵۳۹۵۲۰۰	" ۲۰۸۳۰	۲۰	بم
" ۲۰۰۵۲۷۲۰۰	" ۲۲۷۱۴	۱۷	جیرفت
" ۳۰۴۷۳۳۶۵۰	" ۱۷۶۵۵	۱۸	رفسنجان
" ۱۴۶۱۰۸۲۰۰	" ۸۲۸۴	۹	زرنجد
" ۱۵۶۶۰۵۱۵۰	" ۱۰۰۲۸	۱۴	سیرجان
" ۸۵۶۳۹۹۰۰	" ۷۰۹۱	۶	شهربابک
" ۳۳۱۷۸۹۶۵۰	" ۳۱۱۸۹	۱۶	کرمان
" ۱۸۹۰۵۵۰۵۰	" ۲۰۳۶۴	۱۱	کهنوج

دنیای جدول ۱۹۹ وضعیت شرکتهای تعاونی روستائی

ذخیره قانونی	مانده بدهی	وام پرداختی		نام شهرستان
		مبلغ	تعداد	
ریال ۴۸۰۲۰۷۲۵	ریال ۲۵۲۳۳۰۰۰۰	ریال ۴۲۵۵۹۰۰۰۰	۵۱۳۶ نفر	بافت
" ۱۳۱۳۹۹۹۵	" ۱۰۹۵۰۰۰۰	" ۱۱۷۴۹۰۰۰۰	" ۱۰۲۲	بردسیر
" ۲۰۶۳۴۰۰۲۴	" ۳۵۸۸۵۰۰۰	" ۸۵۴۸۸۵۰۰۰	" ۷۰۳۰	بم
" ۴۷۰۷۹۹۵۷	" ۴۵۵۵۰۰۰۰	" ۴۳۰۷۳۰۰۰۰	" ۶۹۵۰	جیرفت
" ۵۳۷۵۶۸۹۳	" ۱۱۷۵۰۰۰۰	" ۲۷۶۸۲۰۰۰۰	" ۳۱۳۳	رفسنجان
" ۳۳۸۳۰۵۶۲	" ۳۲۴۵۰۰۰۰	" ۳۳۹۳۷۰۰۰۰	" ۴۵۶۷	زرنجد
" ۴۶۵۹۸۵۶۶	" ۷۵۳۵۰۰۰۰	" ۱۷۷۱۶۰۰۰۰	" ۱۸۹۲	سیرجان
" ۱۲۱۳۳۶۱۹	" ۱۳۸۱۸۹۵۰۹	" ۱۷۴۹۲۰۰۰۰	" ۱۸۳۳	شهربابک
" ۷۷۷۱۴۵۹۱	" ۱۱۴۰۰۰۰	" ۱۲۱۴۰۰۰۰	" ۵۸۷۴	کرمان
" ۶۵۷۶۲۹۵۲	" ۱۱۵۱۹۰۰۰۰	" ۴۷۳۱۹۰۰۰۰	" ۳۵۴۸	کهنوج

ماخذ : سازمان تعاون روستائی استان کرمان

جدول ۱۴۰ مشخمت کلی اتحادیه‌های تعاونی روستائی استان کرمان در سال ۱۳۶۶

نام شهرستان	سرکتهای، عضو اتحادیه	تعداد اعضاء	میزان سرمایه	میزان ذخیره مقانونی
بافت	۹	۲۰۷۱۷ نفر	۹۲۶۵۰۰۰ ریال	۲۶۵۱۹۵۳۱ ریال
بردسیر	۵	" ۷۷۸۶	" ۶۰۷۵۰۰۰	" ۱۲۰۰۶۷
بم	۱۹	" ۲۰۷۶۰	" ۱۲۴۳۲۰۰۰۰	" ۹۱۸۴۱۰۵۳
جیرفت	۱۷	" ۴۳۷۱۴	" ۸۰۴۴۰۰۰۰	" ۴۷۴۴۸۷۳۴
رفنجان	۱۸	" ۱۷۶۵۵	" ۱۱۲۱۱۵۰۰۰	" ۸۵۴۴۲۸۸۵
زرنجد	۹	" ۸۲۸۴	" ۳۹۳۷۵۰۰۰	" ۱۶۲۱۱۴۳۹
سیرجان	۱۴	" ۱۰۰۲۸	" ۷۴۶۸۵۰۰۰۰	" ۲۳۴۹۶۲۵۰
شهربابک	۶	" ۷۰۹۱	" ۲۵۰۴۵۰۰۰	" ۱۱۳۲۱۳۱۵
کرمان	۱۵	" ۲۱۱۸۹	" ۵۵۴۰۰۰۰۰	" ۴۴۸۹۲۴۹۲
کهنوج	۱۱	" ۲۰۴۶۴	" ۲۹۲۹۵۰۰۰	" ۲۷۲۰۰۵۲۷

ماخذ : سازمان تعاون روستائی استان کرمان

جدول ۴۱: تعداد شرکت‌های تعاونی کارگری بر حسب نوع فعالیت در شهرستانهای استان کرمان سال ۱۳۶۶

شهرستان	جمع	مصرف	اعتبار	مکن
کل استان	۱۲	۸۰	۱	۴۲
بافت	۲	۴	۰	۰
بردیسر	۳	۲	۰	۰
بسم	۳	۳	۰	۰
حیرفت	۵	۵	۰	۰
دشتبان	۷	۲	۰	۳
زرنجد	۱۳	۱۳	۰	۰
سیرجان	۱۲	۶	۰	۶
شیرابک	۲	۲	۰	۰
کرمان	۷۰	۴۰	۱	۲۹
کهنوج	۱	۱	۰	۰

ماخذ: اداره کل کار و امور اجتماعی استان کرمان

جدول ۴۲

تعداد اعضاء شرکت‌های تعاونی کارگری بر حسب نوع فعالیت در شهرستانهای استان کرمان سال ۱۳۶۶

شهرستان	جمع	مصرف	اعتبار	مکن
کل استان	۲۲۷۸۹	۲۱۲۴۴	۲۵	۲۱۲۷
بافت	۹۶۹	۹۶۹	۰	۰
بردیسر	۴۰۸	۳۸۲	۰	۲۴
بسم	۱۲۷۲	۱۲۷۲	۰	۰
حیرفت	۱۲۶۸	۱۲۶۸	۰	۰
دشتبان	۶۵۳۰	۶۴۰۲	۰	۱۳۸
راور	۵۰	۵۰	۰	۰
زرنجد	۱۲۳۹۵	۱۲۳۹۵	۰	۰
سیرجان	۱۷۹۹	۷۷۷	۰	۷۴۱
شیرابک	۹۶	۹۶	۰	۰
کرمان	۸۷۶۷	۷۲۹۸	۲۵	۱۲۲۴
کهنوج	۲۲۵	۲۲۵	۰	۰

ماخذ: اداره کل کار و امور اجتماعی استان

سال : ۱۳۶۶

جدول ۱۴۲ میزان سرمایه شرکت‌های تعاونی، کار، گ، ب، ج، د، ه، ف فعالیت در شهرستانها، استان کرمان

شهرستان	جمع	مصرف	سکین
کل استان	۵۰۹۹۳۷۷۲	۴۸۳۰۶۰۸۷۲	۲۶۹۳۲۹۰۰
بافت	۶۹۵۸۳۵۷	۶۹۵۸۳۵۷	.
بردسیر	۲۷۶۵۲۳۰۰۰	۲۷۶۵۲۳۰۰۰	.
بسم	۸۰۲۰۰۰۰	۸۰۲۰۰۰۰	.
خوسف	۶۱۸۸۱۵۲	۶۱۸۸۱۵۲	.
رفنجان	۳۵۷۵۷۳۹۳	۱۱۱۶۳۲۹۳	۲۲۵۹۴۱۰۰
زرنج	۵۷۲۸۳۹۹۵	۵۷۲۸۳۹۹۵	.
سیرجان	۱۲۰۵۴۹۲۰	۱۱۶۵۷۲۲۰	۳۹۷۵۰۰
شیربازک	۱۰۸۸۸۵۰	۱۰۸۸۸۵۰	:
کرمان	۱۰۶۰۷۰۱۰۵	۱۰۴۱۲۸۸۰۵	۱۹۴۱۳۰۰
کهنوج	۲۹۰۰۰	۲۹۰۰۰	.

ماخذ : اداره کل کار و امور اجتماعی

جدول ۱۲۴ انواع معاملات ثبت شده در دفاتر اسناد رسمی به تفکیک شهرستان در استان کرمان سال ۱۳۶۶

شهرستان	جمع کل	قطعی منقول و غیر منقول	شرطی بنا معاملات حق اشتراک	ذمه	اجاره ای	متفرقه وکالتنامه گواهی امضا اقرارنامه
کل استان	۹۵۶۲۴	۲۲۷۲۵	۲۱۷۸	۶۱۲	۲۶۹۴	۶۵۴۱۵
بافت	۵۰۲۲	۸۱۱	۲۷۲	۱	۲۰	۳۹۱۷
بردسیر	۱۲۸۹	۵۵۴	۰	۵۱	۱۲	۶۷۲
راور	۷۷۴	۲۳۹	۰	۰	۲	۵۲۳
بم	۷۶۲۹	۱۶۷۱	۲۴۶	۲۲	۸۲	۵۶۰۸
جیرفت	۶۹۷۵	۱۲۷۲	۱۴۹	۱۸۶	۲۸	۵۲۳۰
رفسنجان	۷۰۴۹	۲۵۱۶	۱۹۶	۴۲	۵۲۰	۳۷۷۵
زرنند	۲۳۶۲	۱۰۴۳	۳۰۸	۱۵	۳۰	۲۹۶۶
شهداد	۴۵۵	۳۵۳	۸	۰	۲	۹۱
سیرجان	۱۱۴۳۵	۳۲۲۲	۷۲۲	۰	۸۵	۷۲۹۶
شهربابک	۳۶۶۵	۸۵۱	۵۵۵	۰	۵۶	۲۲۰۳
کرمان کهنوج	۲۶۹۶۹ (اداره ثبت ندارد)	۱۰۰۹۳	۱۷۱۱	۲۹۵	۱۸۴۶	۳۳۰۲۴

ماخذ: اداره کل ثبت اسناد استان کرمان

جدول ۱۲۵ شرکت های داخلی ثبت و منحل شده بر حسب میزان سرمایه به تفکیک شهرستان در استان کرمان سال ۱۳۶۶

شهرستان	تعداد ثبت شده	تعداد منحل شده
کل استان	۲۶	۱۴
بافت	۰	۰
بردسیر	۰	۰
راور	۲	۰
بم	۰	۰
جیرفت	۵۱	۰
رفسنجان	۲۵	۱
زرنند	۷	۰
شهداد	۰	۰
سیرجان	۲۳	۰
شهربابک	۰	۰
کرمان کهنوج	۱۵۵ (اداره ثبت ندارد)	۱۲

ماخذ: اداره کل ثبت اسناد استان کرمان

جدول ۱۴۶ خلاصه آمار شماره گذاری وسائط نقلیه موتوری به تفکیک نوع وسیله نقلیه واحد: دستگاه

سال ۱۳۶۶	سال ۱۳۶۵	آمار وسائط نقلیه موتوری شماره گذاری شده در راهنمایی و رانندگی کرمان
۱۷۴۱ دستگاه	۲۷۰۷ دستگاه	جمع کل
" ۱۲۹۹	" ۱۸۴۹ شخصی
" ۵۹	" ۳۰۵ دولتی
" ۲۱	" ۶ سرویس
" ۲۱	" ۲۷ تاکسی
" ۷۲	" ۲۵۵ بارکش بیابانی
" ۵	" ۴۱	" شهری
" .	" ۵	" اتوبوس
" ۱۵۹	" ۱۱۲ موتورسیکلت
" ۹۵	" ۹۶ اتوبوس بیابانی و مینی بوس

ماخذ: دایره راهنمایی و رانندگی استان کرمان

جدول ۱۴۷ خلاصه آمار آزمایشات رانندگی و تعداد افراد قبول شده در سالهای مختلف واحد: نفر

سال ۱۳۶۶	سال ۱۳۶۵	عنوان
۷۲۲۷ نفر	۱۱۱۹۸ نفر	تعداد شرکت کنندگان
" ۶۳۶۰	" ۸۶۶۲	" قبول شده

ماخذ: دایره راهنمایی و رانندگی استان کرمان


جدول ۱۴۸ تعداد انواع گواهینامه رانندگی صادره به تفکیک نوع در سالهای مختلف واحد: نفر

سال ۱۳۶۶	سال ۱۳۶۵	صنوع گواهینامه رانندگی (جلد)
۷۶۶۲ نفره	۱۰۸۱۴ نفره	جمع کل
" ۳۹۳۶	" ۶۰۳۵ پایه دو
" ۱۰۲۹	" ۱۰۱۲	" یک
" ۱۱۷۲	" ۱۴۹۵ موتورسیکلت
" ۲۰۸	" ۱۱۹ ویژه
" ۱۳۱۷	" ۲۱۵۲ تهدید گواهینامه

ماخذ: اداره راهنمایی و رانندگی استان کرمان

فصل پنجم

پان-گہاومؤسسہ اتالی



جدول ۲۹ تعداد شعب و نمایندگی بانکها در استان کرمان

سال: ۱۳۶۶

تعداد نمایندگی و باجه	تعداد شعبه	جمع	بانك
۱۷	۲۱۰	۲۲۷	جمع كل
۰	۶۴	۶۴	بانك استان
۰	۱۴	۱۴	" كشاورزی
۶	۵۸	۶۴	" ملی
۰	۱	۱	" رفاه كارگران
۳	۲۲	۲۵	" سپه
۶	۲۶	۲۲	" ملت
۰	۱۴	۱۴	" تجارت
۲	۱	۳	" مسكن

ماخذ: بانکهای استان

جدول ۵۰ کارکنان بانک در استان کرمان به تفکیک درجه تحصیلی

سال: ۱۳۶۶

بانك	جمع	بیسواد	کمتر از دیپلم	دیپلم	فوق دیپلم	لیسانس و بالاتر
جمع كل	۱۹۹۷	۱۰	۷۷۰	۱۱۲۱	۲۷	۶۹
بانك استان	۴۵۲	۰	۱۶۱	۲۷۶	۳	۱۳
" كشاورزی	۲۲۲	۲	۵۱	۱۳۰	۵	۳۲
" ملی	۶۶۳	۰	۲۶۵	۳۸۲	۶	۸
" رفاه كارگران	۱۳	۰	۳	۱۰	۰	۰
" سپه	۲۰۹	۳	۹۳	۱۰۹	۰	۲
" ملت	۲۵۸	۳	۱۲۴	۱۲۷	۱	۳
" تجارت	۱۲۵	۰	۵۹	۶۲	۳	۱
" مسكن	۵۴	۰	۱۴	۲۳	۹	۸

ماخذ: بانکهای استان

سال: ۱۳۶۶
مبالغه هزارریال

جدول ۱۵۱ تعداد و مبلغ سپرده‌های دریافتی بانکها در استان کرمان

نام بانک	جمیع		پس انداز قرض الحسنه		بلند مدت	
	تعداد	مبلغ	تعداد	مبلغ	تعداد	مبلغ
کل استان	۱۱۸۱۱۳۸	۹۷۹۷۰۹۸۶۵	۷۷۹۶۶۲	۹۵۲۲۰۶۵۵	۲۰۵۸۱	۱۵۲۰۵۲۷۱
بانک استان	۲۷۶۵۹۰	۲۹۹۲۲۶۴۰	۱۷۰۲۲۲	۵۱۲۰۲۷۲	۱۰۲۳	۲۲۸۲۲۶۱
" تجارت	۵۹۵۸۹	۱۲۱۵۷۷۳۰	۳۵۶۷۱	۹۸۳۰۲۹	۲۰۸	۲۱۶۸۲۲۷
" سپه	۲۳۳۲۲۲	۲۱۳۸۲۸۱۶	۹۱۲۲۵	۷۷۳۲۱۰۲	۲۴۱۱۱	۱۲۲۶۷۲۸
" رفاه کارگزار	۷۹۲۰	۸۰۷۸۵۲۰۹۱	۶۹۲۷	۶۷۳۵۲۷۹۸	۲	۱۲۷۵۲۵۷
" کشاورزی	۲۸۵۲۸	۳۲۹۰۵۸۱	۳۵۸۱۲	۲۲۵۲۷۲	۳۷	۹۳۱۶
" مسکن	۱۳۵۷۶	۵۹۱۲۵۲	۰	۰	۳۵	۶۱۳۶۰
" ملت	۲۰۲۸۱۸	۲۶۸۲۸۸۲۲	۱۲۲۰۸۹	۳۶۶۰۵۱۲	۶۶۲	۱۶۱۶۲۷۸
" ملی	۳۴۶۷۸۵	۵۷۶۵۹۷۱۱	۲۰۵۲۸۲	۱۰۱۰۲۲۲۶	۲۳۰۲	۶۲۶۵۲۲۲

سال: ۱۳۶۶
مبالغه هزارریال

دنباله جدول ۱۵۱ تعداد و مبلغ سپرده‌های دریافتی بانکها در استان کرمان

نام بانک	سپرده کوتاه مدت		جاری قرض الحسنه		سایر	
	تعداد	مبلغ	تعداد	مبلغ	تعداد	مبلغ
کل استان	۱۲۱۵۲۲	۲۱۸۵۲۷۱۸۲	۳۶۷۲۱	۶۳۷۸۶۲۲۲۸	۹۲۶۲۲	۱۲۷۷۲۵۲۹
بانک استان	۷۱۱۵۶	۱۸۹۹۲۰۲۸	۳۳۹۷۹	۱۲۲۶۲۵۳۲	-	۱۰۶۱۳۳۲
" تجارت	۱۰۳۲۸	۳۶۹۵۲۲۹	۱۲۰۹۹	۵۱۳۹۷۲۹	۸۲	۱۷۱۲۷۶
" سپه	۶۵۳	۹۷۷۶۹۰۳	۲۸۳۷۵	۱۲۲۲۲۲۷۷	۷۸۹۳۸	۱۱۲۸۰۶
" رفاه کارگزار	۵۱۲	۱۶۱۱۷۸۶۲۲	۲۷۷	۵۷۷۹۲۵۳۰۲	۰	۰
" کشاورزی	۲۳۶	۵۰۶۸۸	۲۲۵۱	۲۹۸۵۱۰۵	۰	۰
" مسکن	۳۵۶	۱۲۱۲۷۸	۲۴	۹۱۷۲	۱۳۱۶۱	۳۹۹۲۲۲
" ملت	۲۱۲۹۰	۷۸۸۵۲۰۹	۲۸۳۱۶	۱۳۵۳۷۸۵۱	۲۶۰	۱۲۸۷۹۰
" ملی	۳۶۹۹۹	۱۶۸۲۲۹۸۳	-	۱۳۳۲۶۲۵۹	-	۱۰۹۰۰۸۷۹

سند: بانکهای استان کرمان

سال: ۱۳۶۶
مبالغه هزارریال

جدول ۱۵۲ تعداد و مبلغ اعتبارات پرداختی بانکها در استان کرمان

نام بانک	مجموع		تولیدی		خدمات	
	تعداد	مبلغ	تعداد	مبلغ	تعداد	مبلغ
کل استان	۹۵۵۳۶	۷۹۸۵۸۱۵۸۱	۱۳۵۶۶	۶۴۶۰۶۴۶۳	۱۳۴۶۲	۷۱۸۳۹۰۴۰
بانک استان	۲۲۳۷۱	۳۵۰۹۸۶۶۳	۸۱۸	۳۶۷۱۵۶۴	۲۱۷۰	۲۶۸۱۲۷۲
" تجارت	۶۶۷۳	۱۳۳۵۵۶۹۱	۲۸۸۷	۵۶۴۲۲۶۷	۵۸۹	۵۶۱۱۵۷
" سپه	۶۶۲۷	۱۸۰۹۹۰۳۳	.	.	۱۷۴۰	۳۴۷۹۰۹
" رفاه کارگران	۴۳۵	۶۳۷۰۲۴۲۲۱	۲۸۳	۱۱۱۳۰۰۰۰۰	.	.
" کشاورزی	۱۲۹۴۴	۱۳۰۲۷۳۷۲
" مکن	۵۵۹	۹۰۲۷۹۲
" ملت	۱۲۹۶۹	۳۰۸۲۲۵۴۱	۵۲۰۷	۱۲۰۲۸۶۹۵	۸۴۷	۶۱۴۰۱۷
" ملی	۳۲۹۵۸	۵۱۴۱۱۰۶۸	۲۳۷۱ (۱) (۲)	۳۲۰۶۳۹۳۷	۸۱۱۸	۲۹۷۹۵۴۹

سال: ۱۳۶۶
مبالغه هزارریال

دنباله جدول ۱۵۲ تعداد و مبلغ اعتبارات پرداختی بانکها در استان کرمان

نام بانک	کشاورزی		صنعتی و معدنی	
	تعداد	مبلغ	تعداد	مبلغ
کل استان	۲۸۴۰۸	۲۶۹۷۲۵۳۰	۵۶۲۵	۱۲۹۴۵۲۱۷
بانک استان	۶۱۰۷	۸۱۹۱۱۶۳	۲۷۰۲	۸۸۶۱۶۹۵
" تجارت	۱۴۶۰	۲۹۷۶۶۵۱	۵۱۳	۱۶۲۲۴۶۹
" سپه	۱۸۴۸	۹۲۴۶۳۳۵	۴۲۹	۴۳۵۷۹۲
" رفاه کارگران
" کشاورزی	۱۲۹۴۴	۱۳۰۲۷۳۷۲	.	.
" مکن
" ملت	۳۳۰	۹۰۲۹۰۲۸	۱۵۹۵	۱۲۳۴۸۱۱
" ملی	۲۸۱۹	۲۴۹۱۹۸۱	۲۸۵	۸۱۰۲۵۰

سال: ۱۳۶۶
مبالغ هزار ریال

دنباله جدول ۱۵۲ تعداد و مبلغ اعتبارات پرداختی بانکها در استان کرمان

سایر		باختمان		نام بانک
مبلغ	تعداد	مبلغ	تعداد	
۱۶۲۶۰۱۴۹	۱۸۳۹۷	۵۵۰۶۱۳۳۱۸	۱۶۰۷۶	کل استان
۳۵۰۰۷۲۳	۱۵۱۰	۸۱۹۲۲۲۶	۹۰۶۳	بانک استان
۴۱۰۰۰۰	۳۱۰	۱۰۲۳۱۴۷	۹۱۴	" تجارت
۴۲۸۸۵۸۶	۴۸۸	۳۸۰۰۲۱۱	۲۱۲۲	" سپه
.	.	۵۲۵۸۴۴۴۲۲۱	۱۵۲	" رفاه کارگران
.	.	.	.	" کشاورزی
.	.	۹۰۲۷۹۲	۵۵۹	" مکن
۶۱۵۱۱۳۴	۱۷۰۸	۱۷۷۲۸۵۶	۳۸۲	" ملت
۱۹۰۹۶۸۶	۱۲۳۸۱	۹۰۵۵۴۶۵	۲۸۸۴	" ملی

(۱) بازرگانسی
ماخذ: بانکهای استان کرمان

حدود ۱۵۳ مبلغ وامهای پرداختی بانک کشاورزی استان به تفکیک نحوه مصرف در استان کرمان (نیمه پرداختی به شرکتها و تعاونی روستایی و کشاورزی)

سال					کشور داری	صنایع و وابسته به کشاورزی	زراعت	بانگساری	گاو داری
سال									
۱۳۶۵					.	۲۲۴۵۵۵	۱۴۲۲۱۱۹	۵۹۸۳۶۰	۱۳۵۲۲۵
۱۳۶۶					۹۰۰	۵۵۸۳۷۲	۲۳۸۲۹۸۰	۲۲۷۹۲۴۰	۲۲۳۸۳۷

دنباله جدول ۱۵۳ مبلغ وامهای پرداختی بانک کشاورزی استان به تفکیک نحوه مصرف در استان کرمان

سال						کوسفندداری	پرورش طیور	پرورش زنبور عسل	بهر مرداری از جنگلها و مراتع و قلمسها	قالیبافی و صنایع دستی	خدمات کشاورزی
سال											
۱۳۶۵						۶۰۹۵۳۷	۵۷۰۲۳	۳۸۴۹۲	۵۹۲۷۴	۲۶۷۵۲۵	۳۱۳۱۵۲
۱۳۶۶						۹۸۰۲۴۹	۵۹۱۲۵	۴۶۱۵۲	۷۷۹۰۲	۳۳۵۹۸۴	۲۶۴۴۲۹

ماخذ: بانک کشاورزی استان کرمان

سال: ۱۳۶۶

جدول ۱۵۴ تعداد وام و مبلغ وامهای پرداختی و وصولی بانك كشاورزی در استان کرمان

مبلغ وصولی وام (سزارریال)	مبلغ وام (هزارریال)	تعداد وامهای پرداختی (فقره)	سال
۱۱۷۲۸۲۱۵	۱۳۰۴۷۳۷۲	۱۲۹۲۴	۱۳۶۶

ماخذ : بانك كشاورزی استان کرمان

سال: ۱۳۶۶


جدول ۱۵۵ میزان حق بیمه دریافتی و خسارت پرداختی شرکت سهامی بیمه ایران بر حسب نوع بیمه در استان کرمان

خسارت (ریال)	حق بیمه (ریال)	تعداد		بیمه نامه
		تعداد بیمه نامه	خسارت	
۴۹۲۶۵	۷۴۵۱۹۴۵۲	۲۷۷۵	۲	آتش سوزی
۱۸۲۲۲۰	۱۲۲۶۱۴۲۴	۸۷	۱	باربری
۲۶۸۰۷۶۲۶	۲۲۹۸۶۲۶۶	۴۲۹	۵۴	بدنه اتومبیل
۲۷۲۲۶۰۱	۵۰۷۷۸۰۷۰	۱۳۵۲۲	۱۰۱۷	شخص ثالث
۴۰۵۰۰۹۳۵	۶۷۷۵۹۹۲۹	۲۱۵۹	۲۷۰	حوادث دانش آموزان
۱۸۰۲۵۵۶۰	۳۵۵۰۲۲۲۲	۹	۵	عمس
۱۵۶۲۵۰۰۰	۲۹۱۷۸۲۸۷	۸۸۱۷	۹	تعهدات مازاد بیمه - شخص ثالث
۲۳۶۶۶۴۸۸	۴۲۰۰۰۸۷۰	۰	۴۱	بیمه حوادث سر نشین - اتوبوسها
۰	۱۲۴۰۰	۱۱	۰	حوادث خانواده
۰	۷۸۰۰۰۰	۲	۰	تمام خطر مهندسی

ماخذ : شرکت سهامی بیمه ایران : شعبه کرمان

فصل ششم - ششم

شما خاص قیامت شما و دنیای پنهان زندگی



۱۰۰ = سال ۱۳۶۱

جدول ۱۵۶ شاخص کل بهای خردهفروشی کالا و خدمات مورد مصرف یک خانوار روستایی در استان کرمان سال: ۶۵،۶۴

سال ۱۳۶۶		سال ۱۳۶۵		نام استان
درصد تغییر نسبت به سال ۱۳۶۴	شاخص کل	درصد تغییر نسبت به سال ۱۳۶۴	شاخص کل	
۴/۴	۱۲۱/۲	۱۱/۶	۱۲۵/۲	کرمان

ماخذ: ^{نشریه} شاخص بهای خردهفروشی کالاها و خدمات مورد مصرف خانوارهای روستایی ایران

جدول ۱۵۷ شاخص بهای خردهفروشی گروههای عمده کالاها و خدمات مورد مصرف خانوارهای روستایی در استان کرمان در سال ۶۵ و تغییرات شاخص در سالهای ۶۴، ۶۵. ۱۰۰ = سال ۱۳۶۱

نام استان	خوراکیها، آشامیدنیها، و خانیاات		غیر خوراکیها	
	سال ۱۳۶۵		سال ۱۳۶۵	
	درصد تغییر شاخص سال ۶۴ نسبت به	شاخص	درصد تغییر شاخص سال ۶۴ نسبت به	شاخص
کرمان	۱۲۲/۰	۱۲/۱	۶/۴	۱۲۸/۲
			۸/۶	۲/۲

ماخذ: نشریه شاخص بهای خرده فروشی کالاها و خدمات مورد مصرف خانوارهای روستایی ایران

جدول ۱۵۸ شاخص بهای خرده فروشی گروههای کالاها و خدمات مورد مصرف خانوارهای روستایی در استان کرمان ۱۰۰ = سال: ۱۳۶۵

شاخص بهای خردهفروشی	گروههای کالاها و خدمات
۱۲۵/۲	شاخصی کل
۱۲۲/۰	۱- لف - خوراکیها، آشامیدنیها و خانیاات
۱۴۵/۷	خوراکیها
۱۲۱/۸	۱- آرد، رشته، غلات و نان
۱۴۰/۱	آرد و رشته
۱۵۰/۵	غلات
۱۳۲/۴	انواع نان
۱۵۳/۰	۲- گوشت قرمز و سفید

۱۳۶۱=۱۰۰

۱۳۶۵=۱۰۰

سال: ۱۳۶۵

۱۳۶۱=۱۰۰

دنباله جدول ۱۵۸ شاخص بهای خرده فروشی گروههای کالاها و خدمات مورد مصرف خانوارهای روستائی در استان کرمان

شاخصهای خردهفروشی	گروههای کالاها و خدمات
۱۳۲/۵	۲- لبنیات و تخم مرغ
۱۳۶/۵	لبنیات
۱۶۵/۳	تخم مرغ
۱۰۳/۷	۴- روغنها و چربیها
۱۳۹/۲	۵- میوهها و سبزیها
۱۲۰/۵	میوهها
۱۵۴/۳	سبزیها
۱۳۲/۰	۶- خشکبار و حبوبات
۱۰۲/۸	خشکبار
۱۶۰/۳	حبوبات
۱۵۰/۸	۷- قند و شکر، شیرینیها و چای
۱۵۴/۱	قند و شکر و شیرینیها
۱۳۹/۰	چای
۱۲۸/۵	۸- ادویهها و چاشنیها
۱۵۱/۰	۹- غذاهای آماده
۱۳۴/۲	آشامیدنیها
۱۳۸/۲	دخانیات
۱۳۸/۲	ب- غیر خوراکیها
۱۱۶/۳	۱- پوشاک و کفش
۱۱۸/۳	پوشاک
۱۰۸/۰	کفش
۱۳۵/۸	۲- مسکن، سوخت، روشنائی
۱۳۴/۳	مسکن
۱۰۶/۲	سوخت و روشنائی
۱۲۰/۴	۳- لوازم و اثاثیه منزل
۱۹۹/۰	۴- بهداشت و درمان
۱۱۸/۵	داروها و لوازم طبی و درمانی
۲۵۵/۲	خدمات پزشکی و درمانی
۱۱۲/۰	۵- حمل و نقل و ارتباطات
۲۱۲/۶	۶- تفریحات، سرگرمیها و تحصیل
۲۳۵/۲	تفریحات و سرگرمیها
۲۰۴/۵	تحصیل
۱۳۲/۶	۷- کالاها و خدمات متفرقه

ماخذ: نشریه شاخص بهای خرده فروشی کالاها و خدمات مورد مصرف خانوارهای روستائی ایران

بهار: ۶۴، ۶۵، ۱۰۰ = سال ۶۱

جدول ۵۹ شاخص کل بهای خردهفروشی کالاها و خدمات مورد مصرف خانوارهای روستائی در استان کرمان در فصل بهار ۶۵

نام استان	شاخص کل در فصل بهار ۶۵	درصد تغییر شاخص بهار ۶۵ نسبت به		درصد تغییر شاخص بهار ۶۴ نسبت به	
		فصل قبل	فصل مشابه سال قبل	فصل قبل	فصل مشابه سال قبل
کرمان	۱۲۵/۰	۱/۰	۲/۵	۲/۶	۴/۰

مأخذ: نشریه شاخص بهای خرده فروشی کالاها و خدمات مورد مصرف خانوارهای روستائی ایران

جدول ۶۰ شاخص بهای خرده فروشی گروههای عمده کالاها و خدمات مورد مصرف خانوارهای روستائی در استان کرمان و تغییرات آن در فصل بهار ۱۳۶۵
۱۰۰ = سال ۱۳۶۱

نام استان	شاخص کل	خوراکیها، آشامیدنیها و دخانیات				غیر خوراکیها	
		شاخص	درصد تغییر نسبت به		شاخص	درصد تغییر نسبت به	
			فصل قبل	فصل مشابه سال قبل			فصل قبل
کرمان	۱۲۵/۰	۱۲۶/۹	- ۰/۶	۱/۲	۱۲۲/۱	۲/۷	۶/۰

مأخذ: نشریه شاخص بهای خرده فروشی کالاها و خدمات مورد مصرف خانوارهای روستائی ایران

جدول ۶۱ شاخص بهای خرده فروشی گروههای کالاها و خدمات مورد مصرف خانوارهای روستائی در استان کرمان در فصل بهار ۱۳۶۵
۱۰۰ = سال ۱۳۶۱

شاخص بهای خردهفروشی	گروههای کالاها و خدمات
۱۲۵/۰	شاخص کل
۱۲۶/۹	الف - خوراکیها، آشامیدنیها و دخانیات
۱۳۹/۴	خوراکیها
۱۱۹/۰	۱- آرد ورشته، غلات و نان
۱۱۵/۴	آرد ورشته
۱۳۲/۸	غلات
۱۲۵/۶	انواع نان
۱۲۵/۵	۲- گوشت قرمز و سفید
۱۱۳/۹	۳- لبنیات و تخم مرغ

دنیاله جدول ۱۶۱۱ شاخص بهای خرده فروشی گروههای کالاها و خدمات مورد مصرف خانوارهای روستایی در استان کرمان در فصل بهار ۱۳۶۵
۱۰۰ = سال ۱۳۶۱

شاخص بهای خرده فروشی	گروههای کالاها و خدمات
۱۱۱/۸	لبنیات
۱۲۵/۱	تخم مرغ
۹۳/۵	۴- روغنها و چربیها
۱۶۶/۹	۵- میوهها و سبزیها
۱۳۲/۹	میوهها
۱۹۵/۰	سبزیها
۱۲۳/۴	۶- خشکبار و حبوبات
۹۹/۲	خشکبار
۱۶۴/۱	حبوبات
۱۲۶/۳	۷- قند و شکر، شیرینیها و چای
۱۲۵/۰	قند و شکر و شیرینیها
۱۲۲/۸	چای
۱۱۵/۳	۸- ادویه و چاشنیها
۱۱۵/۴	۹- غذاهای آماده
۱۲۵/۱	آشامیدنیها
۱۲۲/۳	نخانیات
۱۲۳/۱	ب- غیر خوراکیها
۱۱۴/۷	۱- پوشاک و کفش
۱۱۶/۲	پوشاک
۱۰۸/۷	کفش
۱۲۴/۲	۲- مسکن، سوخت و روشنایی
۱۳۳/۶	مسکن
۱۰۳/۲	سوخت و روشنایی
۱۱۲/۰	۳- لوازم و اثاثیه منزل
۱۱۹/۰	۴- بهداشت و درمان
۳۱۶/۴۰	داروها و لوازم طبی و درمانی
۲۵۶/۸	خدمات پزشکی و درمانی
۱۰۲/۹	۵- حمل و نقل و ارتباطات
۳۲۶/۴	۶- تفریحات و سرگرمیها و تحصیل
۱۲۹/۲	تفریحات و سرگرمیها
۱۲۲/۷	تحصیل
۱۲۹/۰	۷- کالاها و خدمات متفرقه

ماخذ: نشریه شاخص بهای خرده فروشی کالاها و خدمات مورد مصرف خانوارهای روستایی ایران

جدول ۱۶۲ شاخص کل بهای خرده فروشی کالاها و خدمات مورد مصرف خانوارهای روستایی در استان کرمان در فصل - تابستان ۶۵ و تغییرات شاخص در فصل تابستان ۶۴،۶۵
۱۰۰ = سال ۱۳۶۱

نام استان	شاخص کل در فصل	درصد تغییر شاخص تابستان ۶۵ نسبت به		درصد تغییر شاخص تابستان ۶۴ نسبت به	
		فصل قبیل	فصل مشابه قبل	فصل قبیل	فصل مشابه قبل
کرمان	۱۲۶/۵	۱/۲	۶/۷	-۱/۸	۲/۰

ماخذ : نشریه شاخص بهای خرده فروشی کالاها و خدمات مورد مصرف خانوارهای روستایی ایران

جدول ۱۶۳ شاخص بهای خرده فروشی کالاها و خدمات مورد مصرف خانوارهای روستایی ایران در فصل تابستان ۶۴،۶۵
۱۰۰ = سال ۱۳۶۱

نام استان	شاخص کل	خوراکیها، آشامیدنیها و دخانیات		غیر خوراکیها			
		شاخص	درصد تغییر نسبت به		شاخص	درصد تغییر نسبت به	
			فصل قبیل	فصل مشابه قبل		فصل قبیل	فصل مشابه قبل
کرمان	۱۲۶/۵	۱۲۹/۱	۱/۷	۶/۲	۱۲۲/۹	۰/۶	۷/۰

ماخذ : نشریه شاخص بهای خرده فروشی کالاها و خدمات مورد مصرف خانوارهای روستایی ایران

جدول ۱۶۴ شاخص بهای خرده فروشی گروههای کالاها و خدمات مورد مصرف خانوارهای روستایی در استان کرمان ۱۳۶۵
۱۰۰ = سال ۱۳۶۱

شاخص بهای خرده فروشی	گروههای کالاهای خدمات
۱۲۶/۵	شاخص کل
۱۲۹/۱	الف - خوراکیها و آشامیدنیها و دخانیات
۱۲۸/۵	خوراکیها
۱۲۵/۲	۱- آرد ورشته و غلات و نان
۱۱۸/۲	آرد ورشته
۱۵۱/۱	غلات
۱۳۶/۰	انواع نان
۱۲۵/۲	۲- گوشت قرمز و سفید
۱۲۸/۶	۳- لبنیات و تخم مرغ

دنباله جدول ۱۶۴ شاخص بهای خرده فروشی گروههای کالاها و خدمات مورد مصرف خانوارهای روستائی در استان کرمان در فصل تابستان ۱۳۶۵
۱۰۰ = سال ۱۳۶۱

شاخص بهای خردهفروشی	گروههای کالاها و خدمات
۱۲۲/۲	لبنیات
۱۵۱/۵	تخم مرغ
۹۸/۰	۴- روغنها و چربیها
۱۰۹/۷	۵- میوهها و سبزیها
۹۲/۸	میوهها
۱۲۲/۱	سبزیها
۱۴۱/۹	۶- خشکبار و حبوبات
۱۰۶/۰	خشکبار
۱۵۸/۷	حبوبات
۱۲۲/۱	۷- قند و شکر، شکرینها و جای
۱۲۵/۶	قند و شکر و شکرینها
۱۲۲/۳	جای
۱۳۱/۰	۸- ادویه و چاشنیها
۱۱۸/۲	۹- غذاهای آماده
۱۶۲/۰	آشامیدنیهها
۱۲۲/۳	دخانیهات
۱۲۳/۹	بید نمیر خوراکیها
۱۱۳/۷	۱- پوشاک و کفش
۱۱۶/۵	پوشاک
۱۱۶/۵	کفش
۱۲۴/۱	۲- مسکن، سوخت و روشنائی
۱۳۲/۵	مسکن
۱۰۵/۰	سوخت و روشنائی
۱۱۵/۵	۳- لوازم و اثاثیه منزل
۱۹۶/۶	۴- بهداشت و درمان
۱۱۸/۵	داروها و لوازم طبی و درمانی
۲۵۱/۳	خدمات پزشکی و درمانی
۱۰۷/۷	۵- حمل و نقل و ارتباطات
۱۵۳/۷	۶- تفریحات، سرگرمیها و تحصیل
۱۶۹/۲	تفریحات و سرگرمیها
۱۲۳/۸	تحصیل
۱۳۰/۰	۷- کالاها و خدمات متفرقه

ماخذ: نشریه شاخص بهای خردهفروشی کالاها و خدمات مورد مصرف خانوارهای روستائی ایران

جدول ۱۶۵ شاخص کل بهای خرده فروشی کالاها و خدمات مورد مصرف خانوارهای روستائی در استان کرمان در فصل پاییز ۶۵ و تغییرات شاخص در فصل پاییز ۶۴،۶۵
۱۰۰ = سال ۱۳۶۱

نام استان	شاخص کل در فصل پاییز ۶۵	درصد تغییر شاخص پاییز نسبت به		درصد تغییر شاخص پاییز ۶۴ نسبت به	
		فصل قبل	فصل مشابه سال	فصل قبل	فصل مشابه سال
کرمان	۱۴۹/۴	۱۱/۸	۱۶/۲	۲/۵	۵/۵

ماخذ : نشریه شاخص بهای خرده فروشی کالاها و خدمات مورد مصرف خانوارهای روستائی ایران

جدول ۱۶۶ شاخص بهای خرده فروشی گروههای عمده کالاها و خدمات مورد مصرف خانوارهای روستائی در استان کرمان و تغییرات آن در فصل پاییز ۱۳۶۵
۱۰۰ = سال ۱۳۶۱

نام استان	شاخص کل	خوراکیها، آشامیدنیها و دخانیات				غیر خوراکیها	
		شاخص	درصد تغییر نسبت به		شاخص		
			فصل قبل	فصل مشابه سال قبل			
کرمان	۱۴۱/۴	۱۵۲/۰	۱۷/۷	۶۲/۳	۱۳۰/۵	۵/۳	۸/۸

ماخذ : نشریه شاخص بهای خرده فروشی کالاها و خدمات مورد مصرف خانوارهای روستائی ایران

جدول ۱۶۷ شاخص بهای خرده فروشی گروههای کالاها و خدمات مورد مصرف خانوارهای روستائی در استان کرمان در فصل پاییز ۶۵

شاخص کل	گروههای کالاهای خدمات
۱۴۱/۴	الف - خوراکیها، آشامیدنیها و دخانیات
۱۵۲/۰	خوراکیها
۱۵۲/۳	۱- آرد ورشته، غلات و نان
۱۶۵/۲	آرد ورشته
۱۶۹/۰	غلات
۱۵۷/۱	انواع نان
۱۳۱/۱	۲- گوشت قرمز و سفید
۱۶۹/۲	۳- لبنیات و تخم مرغ
۱۳۷/۱	

دنباله جدول ۶۷ شاخص بهای خرده فروشی گروههای کالاها و خدمات مورد مصرف خانوارهای روستائی در استان کرمان در فصل پاییز ۶۵

۱۰۰ سال ۱۳۶۱

شاخص بهای خردهفروشی	گروههای کالاها و خدمات
۱۲۸/۹	لباسها
۱۸۱/۲	تخم مرغ
۱۰۵/۲	۴- روغنها و چربیها
۱۲۲/۴	۵- میوهها و سبزیها
۱۰۷/۴	میوهها
۱۳۴/۱	سبزیها
۱۴۱/۶	۶- خشکبار و حبوبات
۱۰۰/۸	خشکبار
۱۶۰/۷	حبوبات
۱۵۹/۱	۷- قند و شکر شیرینیها و چای
۱۶۶/۶	قند و شکر و شیرینیها
۱۵۴/۹	چای
۱۳۶/۲	۸- ادویه و چاشنیها
۱۳۵/۵	۹- غذاهای آماده
۱۴۷/۵	آشامهنیها
۱۳۹/۵	دخانیهات
۱۳۰/۵	ب- غیرخوراکیها
۱۱۶/۲	۱- پوشاک و کفش
۱۱۸/۲	پوشاک
۱۰۸/۳	کفش
۱۲۵/۹	۲- مسکن، سوخت و روشنائی
۱۳۳/۷	مسکن
۱۰۷/۹	سوخت و روشنائی
۱۲۵/۱	۳- لوازم و اثاثیه منزل
۱۹۸/۷	۴- بهداشت و درمان
۱۱۹/۳	داروها و لوازم طبی و درمانی
۲۵۲/۲	خدمات پزشکی و درمانی
۱۱۳/۸	۵- حمل و نقل و ارتباطات
۲۵۸/۶	۶- تفریحات و سرگرمیها و تحصیل
۲۶۹/۷	تفریحات و سرگرمیها
۲۵۱/۶	تحصیل
۱۳۵/۶	۷- کالاها و خدمات متفرقه

ماخذ : نشریه شاخص بهای خرده فروشی کالاها و خدمات مورد مصرف خانوارهای روستائی ایران

جدول ۱۶۸ شاخص کل بهای خرده فروشی گروههای کالاها و خدمات مورد مصرف خانوارهای روستائی در استان کرمان در فصل زمستان ۶۵ و تغییرات شاخص در فصل زمستان ۶۵ = ۱۰۰ سال ۱۳۶۱

نام استان	شاخص کل در فصل زمستان	درصد تغییر شاخص زمستان ۶۵ نسبت به		درصد تغییر شاخص زمستان ۶۴ نسبت به	
		فصل قبل	فصل مشابه سال قبل	فصل قبل	فصل مشابه سال قبل
کرمان	۱۴۷/۷	۲/۵	۱۹/۳	۱/۸	۵/۱

ماخذ : نشریه شاخص بهای خرده فروشی کالاها و خدمات مورد مصرف خانوارهای روستائی ایران

جدول ۱۶۹ شاخص بهای خرده فروشی گروههای عمده کالاها و خدمات مورد مصرف خانوارهای روستائی در استان کرمان و تغییرات آن در فصل زمستان ۶۵ = ۱۰۰ سال ۱۳۶۱

نام استان	شاخص کل	خوراکیها، آشامیدنیها و دخانیات		غیر خوراکیها			
		شاخص	درصد تغییر نسبت به		شاخص	درصد تغییر نسبت به	
			فصل قبل	فصل مشابه سال قبل		فصل قبل	فصل مشابه سال قبل
کرمان	۱۴۷/۷	۱۵۹/۸	۵/۱	۲۵/۱	۱۳۵/۴	۲/۸	۱۲/۹

ماخذ : نشریه شاخص بهای خرده فروشی کالاها و خدمات مورد مصرف خانوارهای روستائی ایران

جدول ۱۷۰ شاخص بهای خرده فروشی گروههای کالاها و خدمات مورد مصرف خانوارهای روستائی در استان کرمان در فصل زمستان ۶۵ = ۱۰۰ سال ۱۳۶۱

شاخص بهای خرده فروشی	گروههای کالاها و خدمات
۱۴۷/۷	شاخص کل
۱۵۹/۸	الف - خوراکیها، آشامیدنیها و دخانیات
۱۶۱/۵	خوراکیها
۱۵۷/۵	۱- آرد ورشته، غلات و تن
۱۵۲/۸	آرد ورشته
۱۶۰/۸	غلات
۱۳۶/۷	انواع نان
۱۸۲/۰	۲- گوشت قرمز و سفید
۱۵۰/۵	۳- لبنیات و تخم مرغ
۱۴۰/۷	لبنیات
۲۰۳/۵	تخم مرغ

دنباله جدول ۱۷. شاخص بهای خرده فروشی گروههای کالاها و خدمات مورد مصرف خانوارهای روستائی در استان کرمان
در فصل زمستان ۶۵ = ۱۰۰ سال ۱۳۶۱

شاخص بهای خرده فروشی	گروههای کالاهای و خدمات
۱۱۷/۷	۴- روغنها و چربیها
۱۵۷/۹	۵- میوهها و سبزیها
۱۴۸/۹	میوهها
۱۶۵/۱	سبزیها
۱۴۶/۰	۶- خشکبار و حبوبات
۱۰۵/۲	خشکبار
۱۵۷/۸	حبوبات
۱۶۳/۶	۷- قند و شکر شیرینیها و چای
۱۷۹/۰	قند و شکر و شیرینیها
۱۵۴/۹	چای
۱۳۲/۳	۸- ادویه و چاشنیها
۱۵۷/۲	۹- غذاهای آماده
۱۶۸/۳	آشامیدنیها
۱۴۴/۷	دخانیات
۱۳۵/۴	بد غیر خوراکیها
۱۲۰/۴	۱- پوشاک و کفش
۱۲۲/۳	پوشاک
۱۱۲/۵	کفش
۱۲۸/۷	۲- مسکن، سوخت و روشنائی
۱۳۷/۴	مسکن
۱۰۸/۶	سوخت و روشنائی
۱۲۸/۹	۳- لوازم و اثاثیه منزل
۲۰۱/۵	۴- بهداشت و درمان
۱۱۹/۹	داروها و لوازم طبی و درمانی
۲۵۸/۵	خدمات پزشکی و درمانی
۱۲۱/۷	۵- حمل و نقل و ارتباطات
۲۹۱/۵	۶- تفریحات، سرگرمیها و تحصیل
۳۱۲/۶	تفریحات و سرگرمیها
۲۷۸/۰	تحصیل
۱۳۹/۹	۷- کالاها و خدمات متفرقه


ماخذ: نشریه شاخص بهای خرده فروشی کالاها و خدمات مورد مصرف خانوارهای روستائی ایران

بخش سوم اعتبارات جاری و عمرانی استانی


فصل اول : بودجه جاری

فصل دوم : اعتبارات عمرانی

فصل سوم : اعتبارات تفریحی



فصل اول
بودجه جاری



شماره طبقه بندی	عنوان دستگاه - برنامه	اعتبار مصوب	عملکرد
۱۰۳۵۵۹	سازمان برنامه و بودجه	۱۳۵۰۶۰	۱۲۲۰۷۲
۱۰۳۰۶۰۰۰	برنامه برنامه ریزی بودجه و نظارت	۸۷۲۵۷	۸۶۶۸۶
۱۰۹۰۱۰۰۰	" تهیه و انتشار آمارهای عمومی	۲۲۱۰۰	۲۳۵۹۲
۱۰۹۹۸۰۰۰	" تحقیق و بررسی	۲۷۰۲	۲۷۹۲
۱۰۵۰۵۹	استانسداری کرمان	۶۷۲۰۷۵	۶۷۱۲۳۸
۱۰۵۰۱۰۰۰	برنامه نظارت بر امور استانها	۶۷۲۰۷۵	۶۷۱۲۳۸
۱۰۵۵۵۹	اداره کل ثبت، حوال	۱۶۱۲۰۰	۱۵۸۲۶۵
۱۰۹۰۳۰۰۰	برنامه ثبت احوال شخصیه	۱۶۱۲۰۰	۱۵۸۲۶۵
۱۰۸۵۵۹	اداره کل ثبت، اسناد و املاک	۱۸۰۰۰۰	۱۷۹۵۲۹
۱۰۴۰۳۰۰۰	برنامه ثبت اسناد و املاک	۱۸۰۰۰۰	۱۷۹۵۲۹
۱۰۹۵۵۹	اداره کل حج و اوقاف و امور خیریه	۲۷۸۷۲	۲۷۸۷۲
۱۰۴۰۴۰۰۰	برنامه نظارت بر موقوفات	۲۷۸۷۲	۲۷۸۷۲
۱۱۰۰۵۹	اداره کل امور اقتصادی و دارایی	۲۵۲۸۲۲	۲۵۲۴۹۲
۱۰۸۰۱۰۰۰	برنامه وصول درآمدهای دولت	۲۳۱۸۹۵	۲۳۱۵۵۵
۱۰۸۰۳۰۰۰	" نظارت بر امور مالی دولت	۲۰۹۲۷	۲۰۹۲۷
۱۱۲۵۵۹	اداره کل کار و امور اجتماعی	۱۰۵۰۰۰	۱۰۵۰۰۰
۱۱۲۰۱۰۰۰	برنامه کارهای اشتغال	۱۴۰۰۰	۱۴۰۰۰
۱۱۲۰۲۰۰۰	" نظارت بر روابط کارگر و کارفرما	۷۶۰۰۰	۷۶۰۰۰
۲۰۴۰۴۰۰۰	" خدمات رفاهی	۱۵۰۰۰	۱۵۰۰۰
۱۱۴۰۵۹	اداره کل ارشاد اسلامی	۱۷۲۷۰۰	۱۵۸۲۱۲
۲۰۲۰۲۰۰۰	برنامه گسترش فرهنگ و هنر	۱۱۹۲۵۷	۱۱۰۰۵۰
۲۰۲۹۹۰۰۰	" خدمات اداری	۵۲۲۴۲	۲۸۱۶۲
۱۲۷۵۵۹	اداره کل آموزش و پرورش	۲۱۲۹۲۶۰۰	۲۱۲۴۶۰۲۲
۲۰۱۰۲۰۰۰	برنامه آموزش ابتدائی	۱۱۲۸۷۲۲۰	۱۱۲۸۲۴۵۲

ارقام به هزارریال

جدول ۱۷۱ عملکرد اعتبارات جاری سال ۱۳۶۶ دستگاههای اجرائی استان کرمان

شماره طبقه بندی	عنوان دستگاه - برنامه	اعتبار مصوب	عملکرد
۲۰۱۰۳۰۰۰	برنامه آموزش بزرگسالان	۲۲۴۰۰	۲۲۲۲۸
۲۰۱۰۴۰۰۰	" " راهنمایی تحصیلی	۵۲۵۲۹۱۰	۵۲۲۸۹۸۶
۲۰۱۰۵۰۰۰	" " متوسطه عمومی	۲۳۵۸۸۶۰	۲۳۵۲۳۵۲
۲۰۱۰۶۰۰۰	" " کودکان استثنائی	۷۱۷۶۰	۷۱۷۱۶
۲۰۱۰۷۰۰۰	" " امور تربیتی و پرورشی	۵۲۵۸۰۰	۵۲۵۵۱۳
۲۰۱۰۸۰۰۰	" " عملیات کمک آموزشی	۲۰۰۰۰	۲۰۰۰۰
۲۰۱۰۹۰۰۰	" " تربیت معلم عمومی	۶۹۵۷۰۰	۶۹۴۸۰۸
۲۰۱۱۹۰۰۰	" " خدمات اداری	۸۹۲۴۵۰	۸۹۰۴۶۶
۲۰۴۰۴۰۰۰	" " رفاهی	۲۲۴۰۰	۲۲۴۰۰
۲۰۵۰۵۰۰۰	" " ورزش در مدارس	۲۵۰۰۰	۲۵۰۰۰
۱۲۷۶۵۹	مدیریت نوسازی و توسعه و تجهیز مدارس	۵۶۳۰۰	۵۶۱۰۶
۲۰۱۱۹۰۰۰	برنامه خدمات اداری	۵۶۳۰۰	۵۶۱۰۶
۱۲۷۷۵۹	اداره کل آموزش و پرورش خنی و حرفه‌ای	۱۳۹۵۰۰۰	۱۳۹۳۱۸۱
۲۰۴۰۴۰۰۰	برنامه خدمات رفاهی	۲۲۰۰	۲۲۰۰
۲۰۵۰۵۰۰۰	" " ورزش در مدارس	۲۳۰۰	۱۹۴۳
۲۱۱۰۲۰۰۰	" " آموزش خدمات	۲۶۲۸۶۲	۲۶۲۶۸۲
۲۱۱۰۳۰۰۰	" " صنعت	۸۶۱۸۴۴	۸۶۰۸۰۶
۲۱۱۰۴۰۰۰	" " کشاورزی	۱۶۸۶۷۰	۱۶۸۵۶۲
۲۱۱۰۹۰۰۰	" " عملیات کمک آموزشی	۳۲۱۰۰	۳۱۹۶۲
۲۱۱۹۹۰۰۰	" " خدمات اداری	۶۵۰۲۴	۶۵۰۲۴
۱۲۸۵۵۹	اداره کل تربیت بدنی	۳۱۷۴۱	۱۳۱۶۵۲
۲۰۵۰۱۰۰۰	برنامه تربیت بدنی	۱۳۱۷۴۱	۱۳۱۶۵۲
۱۲۹۰۵۹	سازمان منطقه‌ای بهداشتی	۵۵۱۰۳۹۵	۵۴۲۱۷۵۷
۲۰۳۰۲۰۰۰	برنامه خدمات بهداشتی	۸۲۴۰۰۰	۸۰۶۹۷۷

جدول ۱۷۱ عملکرد اعتبارات جاری سال ۱۳۶۶ دستگاههای اجرائی استان کرمان
ارقام به هزارریال

شماره طبقه بندی	عنوان دستگاه - برنامه	اعتبار مصوب	عملکرد
۲۰۲۰۲۰۰۰	برنامه خدمات درمانی	۱۷۲۳۵۹۹	۱۷۰۴۰۲۳
۲۰۲۰۴۰۰۰	" " بهداشتی و درمانی روستایی	۱۴۹۳۲۹۱	۱۴۷۲۷۴۵
۲۰۲۰۶۰۰۰	" بهداشت محیط	۱۵۰۲۴۱	۱۲۲۵۵۵
۲۰۲۹۹۰۰۰	" خدمات اداری	۴۹۱۲۶۴	۲۸۷۰۹۰
۲۱۱۰۱۰۰۰	" آموزش پزشکی و پیراپزشکی	۲۸۰۰۰	۲۵۳۷۹
۲۰۴۰۳۰۰۰	بیمه های اجتماعی کارمندان دولت	۸۰۰۰۰۰	۷۹۰۹۸۸
۱۳۱۵۵۹	سازمان بهزیستی	۷۷۷۲۰۰	۷۷۴۵۱۶
۲۰۴۰۵۰۰۰	برنامه توانبخشی	۲۷۷۲۰۰	۲۷۵۹۸۷
۲۰۴۰۹۰۰۰	" حمایت خانواده	۴۵۹۰۰۰	۴۵۷۵۵۸
۲۰۴۹۹۰۰۰	" خدمات اداری	۴۱۰۰۰	۴۰۹۷۱
۱۳۳۵۵۹	اداره کل مسکن و شهرسازی	۵۹۵۰۰	۵۹۵۰۰
۲۰۸۹۷۰۰۰	برنامه خدمات فنی و اجرائی	۲۲۹۷۷	۲۲۹۷۷
۲۰۸۹۸۰۰۰	" تحقیق و بررسی	۵۱۷۵	۵۵۴۳
۲۰۸۹۹۰۰۰	" خدمات اداری	۲۱۳۴۸	۲۰۹۸۰
۱۳۴۰۵۹	اداره کل کشاورزی	۱۱۱۹۵۱۰	۱۱۱۶۴۱۰
۲۰۱۱۰۰۰۰	برنامه ایجاد مراکز کشاورزی و روستایی	۲۵۰۲۶۷	۲۵۰۲۶۷
۲۰۱۱۱۰۰۰	نظارت بر امور کشاورزی	۸۶۹۲۴۳	۸۶۶۱۳۳
۱۴۰۰۵۹	اداره کل حفاظت محیط زیست	۸۰۸۰۵۰	۸۰۸۵۰
۲۰۹۰۵۰۰	برنامه کنترل و نظارت	۱۷۴۰۰	۱۷۴۰۰
۲۰۹۹۹۰۰۰	" خدمات اداری	۶۳۴۵۰	۶۳۴۵۰
۱۴۲۰۵۹	سازمان عمران جیرفت	۷۷۷۸۰۰	۷۷۷۸۰۰
۲۰۱۱۰۰۰۰	برنامه ایجاد مراکز خدمات کشاورزی	۲۶۷۰۰۰	۲۶۷۰۰۰
۲۰۱۱۱۰۰۰	" نظارت بر امور کشاورزی و روستایی	۵۱۰۸۰۰	۵۱۰۸۰۰

ارقام به هزارریال

جدول ۱۷۱ عملکرد اعتبارات جاری سال ۱۳۶۶ دستگاههای اجرائی استان کرمان

شماره طبقه بندی	عنوان دستگاه - برنامه	اعتبار مصوب	عملکرد
۱۴۴۵۵۹	داره کل صنایع	۳۶۱۰۰	۳۵۸۴۹
۴۰۴۱۲۰۰۰	برنامه نظارت بر امور صنعتی	۱۸۹۷۰	۱۸۷۳۰
۴۰۴۹۹۰۰۰	" خدمات اداری	۱۷۱۳۰	۱۷۱۱۹
۱۴۴۶۵۹	اداره کل معادن و فلزات	۱۹۵۲۸	۱۹۳۲۷
۴۰۷۰۶۰۰۰	برنامه نظارت بر امور معدنی	۱۳۲۶۵	۱۳۰۹۹
۴۰۷۹۹۰۰۰	برنامه خدمات اداری	۶۲۸۳	۶۲۲۸
۱۴۶۰۵۹	اداره استاندارد	۳۴۱۰۰	۳۳۰۰۱
۴۰۴۰۱۲۰۰۰	برنامه نظارت بر امور صنعتی	۳۲۱۰	۳۳۰۰۱
۱۴۷۰۵۹	اداره کل بازرگانی	۲۸۸۵۰	۲۸۳۹۸
۴۰۸۰۱۰۰۰	برنامه نظارت بر امور بازرگانی	۲۸۸۵۰	۲۸۳۹۸
۱۴۸۰۵۹	اداره کل راه و ترابری	۲۶۰۱۰۰	۲۴۵۴۱۲
۴۰۹۰۲۰۰۰	برنامه حمل و نقلی جاده‌ای	۱۱۰۸۵	۱۰۲۹۱
۴۰۹۰۴۰۰۰	" راهداری	۱۶۳۵۸۶	۱۵۳۰۱۶
۴۰۹۹۹۰۰۰	" خدمات اداری	۲۸۵۴۲۹	۲۸۲۱۰۵
۱۴۸۵۵۹	فرودگاه کرمان	۹۹۸۰۰	۹۹۸۰۰
۴۰۹۱۵۰۰۰	برنامه بهره برداری و نگهداری فرودگاهها	۹۹۸۰۰	۹۹۸۰۰
۱۴۹۶۰۰	سازمان امور عشایری	۱۷۹۳۰۰	۱۷۹۳۰۰
۳۱۰۰۳۰۰۰	برنامه توسعه جامع مناطق عشایری	۱۷۹۳۰۰	۱۷۹۳۰۰
جمع کسب		۳۳۹۸۷۶۳۳	۳۳۸۳۲۶۹۵

ماخذ : سازمان برنامه و بودجه استان کرمان

جدول ۱۷۲ اعتبارات استانی (جاری و عمرانی) در سالهای ۵۷ لغایت ۶۶ "مبالغه میلیون ریال"

سال	سال	سال	سال	سال	موضوع
۶۰	۵۹	۵۸	۵۷	۵۶	
۲۴۸۹۷	۲۰۸۶۲	۱۱۹۸۹	۱۴۵۲	۱۲۱۱	اعتبارات جاری
۷۰۰۹	۲۴۸۰	۲۴۵۲	۲۵۲۱	۱۷۷۶	" عمرانی
۳۱۹۰۶	۲۵۳۴۲	۱۵۴۴۲	۳۹۹۵	۲۹۸۷	جمع

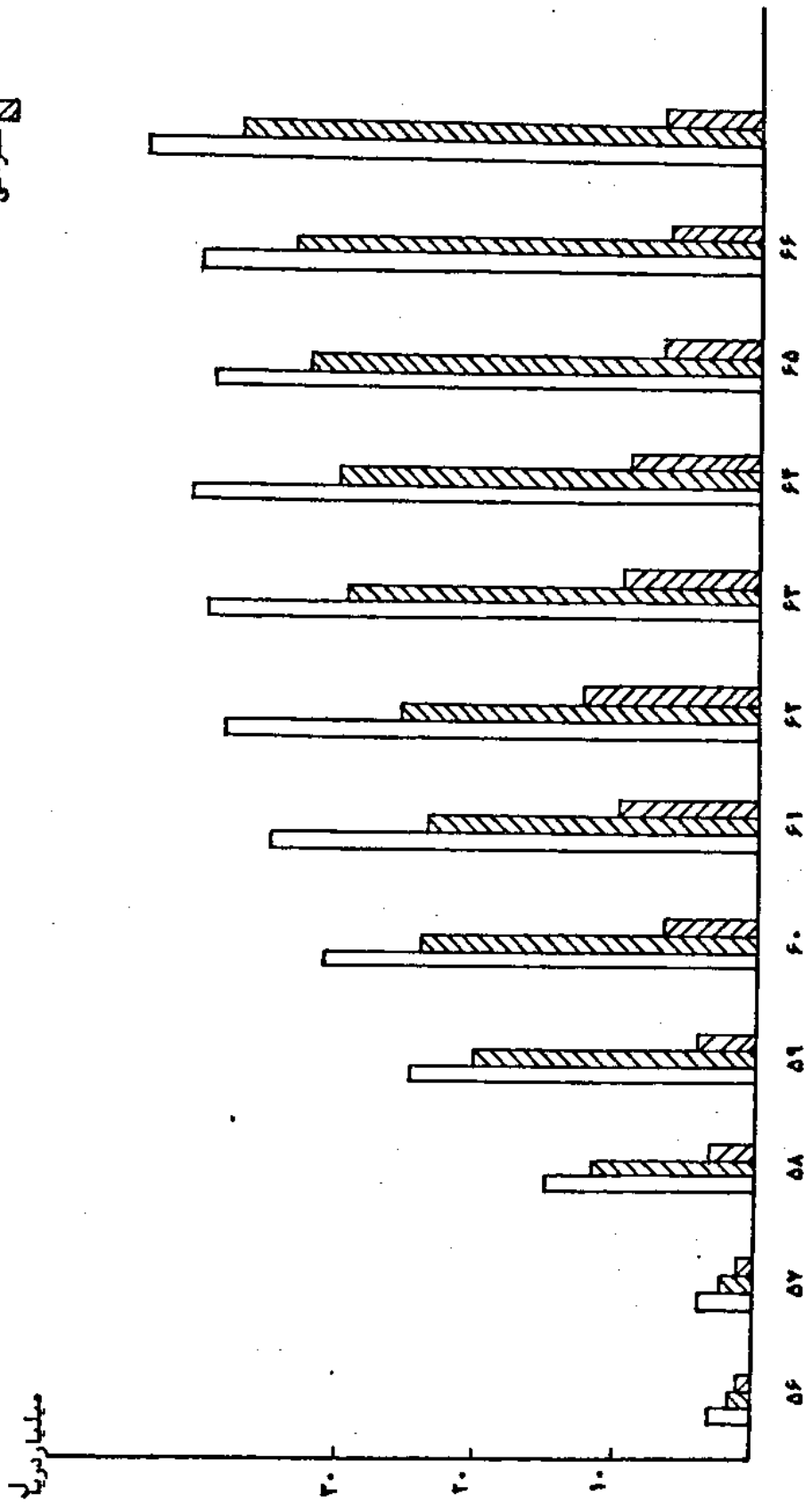
جدول ۱۷۳ اعتبارات استانی (جاری و عمرانی) در سالهای ۵۷ لغایت ۶۶ "مبالغه میلیون ریال"

سال	سال	سال	سال	سال	سال	موضوع
۶۶	۶۵	۶۴	۶۳	۶۲	۶۱	
۳۳۹۸۸	۳۳۱۲۳	۳۱۱۱۸	۳۰۰۵۸	۲۶۲۰۹	۲۴۱۳۵	اعتبارات جاری
۶۷۴۷	۷۰۱۳	۱۰۱۹۵	۱۰۲۸۴	۱۲۷۵۰	۱۰۳۶۷	" عمرانی
۴۰۷۳۵	۴۰۱۵۶	۴۱۳۱۳	۴۰۳۴۲	۳۸۹۵۹	۳۴۵۰۲	جمع

ماخذ: سازمان برنامه و بودجه استان کرمان ۲۰۵

اعتبارات جاری و عمرانی استانی بین سالهای ۱۳۵۶ تا ۶۷

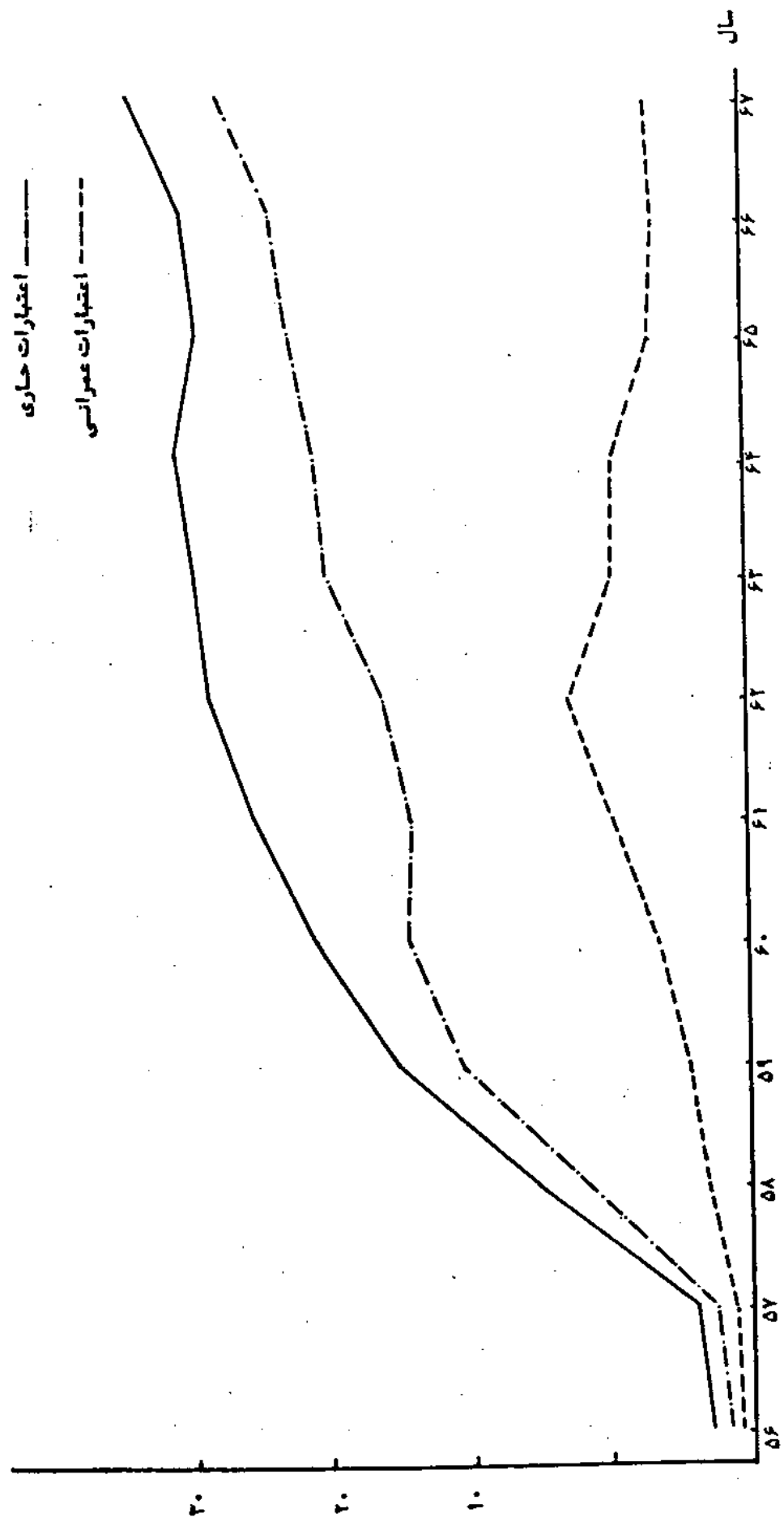
کل
جاری
عمرانی




شماره تفهیرات جاری و عمرانی استانی بین سالهای ۵۶ لغایت ۶۷

کلی اعتبارات
اعتبارات جاری
اعتبارات عمرانی

میلیارد ریال





فصل دوم

اعتبارات عمومی - رانندگی

جدول ۱۷۴ اعتبارات عمرانی استانی بر حسب امور اجتماعی، زیربنایی و تولیدی در سالهای ۵۶ لغایت ۶۷
 " ارقام به هزارریال "

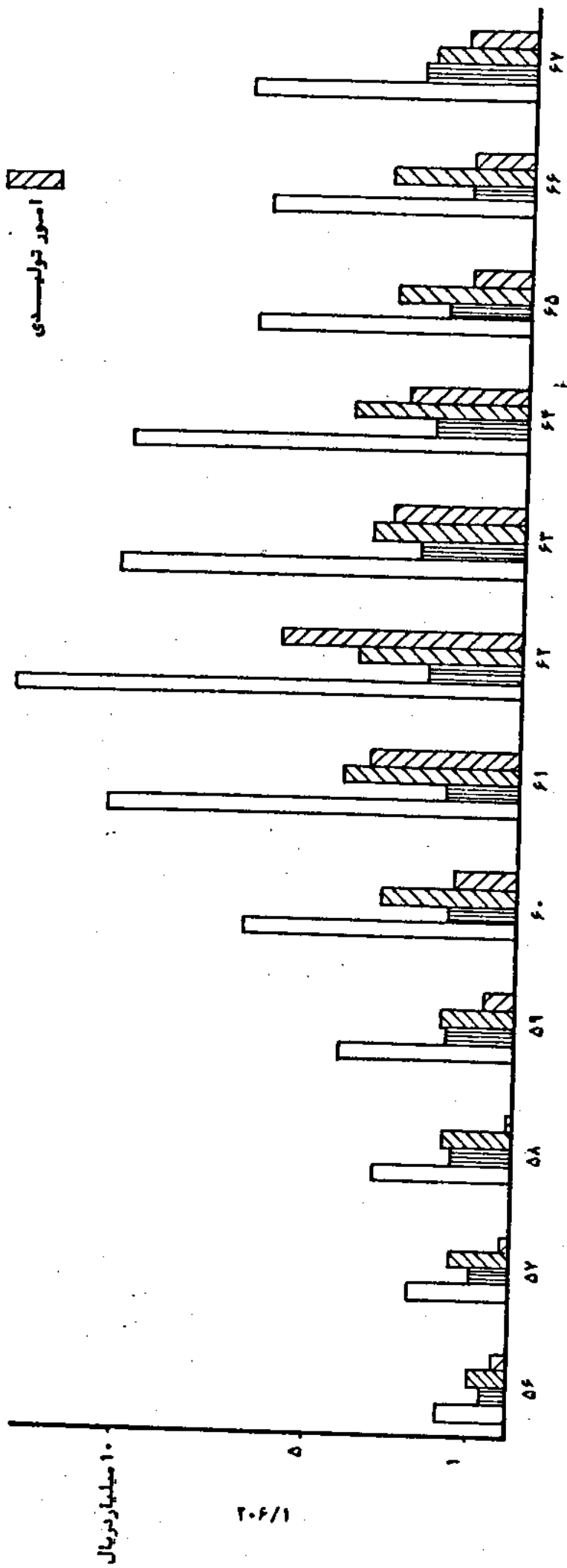
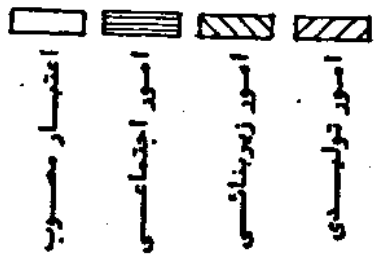
سال	سال	سال	سال	سال	موضوع
۶۰	۵۹	۵۸	۵۷	۵۶	
۱۷۹۱۳۱۲	۱۷۹۱۱۰۶	۱۵۳۰۷۹۵	۹۰۸۴۴۰	۶۲۷۹۹۰	اجتماعی
۳۵۲۶۴۲۵	۱۸۲۹۳۳۱	۱۷۵۲۱۲۵	۱۴۵۲۹۱۰	۹۰۵۱۶۰	زیربنایی
۱۶۹۱۵۰۰	۸۳۹۶۵۵	۱۶۹۰۸۰	۱۷۷۲۰۰	۲۲۳۰۰۰	تولیدی
۷۰۰۹۳۳۶	۲۲۸۰۰۸۲	۳۴۵۲۰۰۰	۲۵۴۰۷۵۰	۱۷۷۶۱۵۰	جمع

دنباله جدول ۱۷۴ اعتبارات عمرانی بر حسب امور اجتماعی، زیربنایی و تولیدی در سالهای ۵۶ لغایت ۶۷
 " ارقام به هزارریال "

سال	سال	سال	سال	سال	سال	موضوع
۶۶	۶۵	۶۴	۶۳	۶۲	۶۱	
۱۵۴۱۸۳۲	۲۱۲۷۲۴۲	۲۴۴۷۷۱۵	۲۸۲۹۸۳۰	۲۲۸۳۵۵۰	۱۹۱۸۸۷۰	اجتماعی
۳۶۰۷۰۳۴	۲۴۵۸۶۴۶	۲۶۳۷۴۳۲	۳۹۲۶۳۲۶	۲۲۲۱۵۳۴	۴۵۳۳۵۱۱	زیربنایی
۱۵۹۷۶۳۵	۱۴۱۶۸۵۴	۳۱۰۹۵۹۶	۳۵۲۷۹۰۰	۶۱۲۴۸۲۵	۳۹۱۴۴۲۴	تولیدی
۶۷۴۶۵۰۱	۷۰۱۲۷۳۲	۱۰۱۹۲۷۲۳	۱۰۲۸۳۱۰۶	۲۷۲۹۹۰۹	۶۳۶۶۸۵۵	جمع

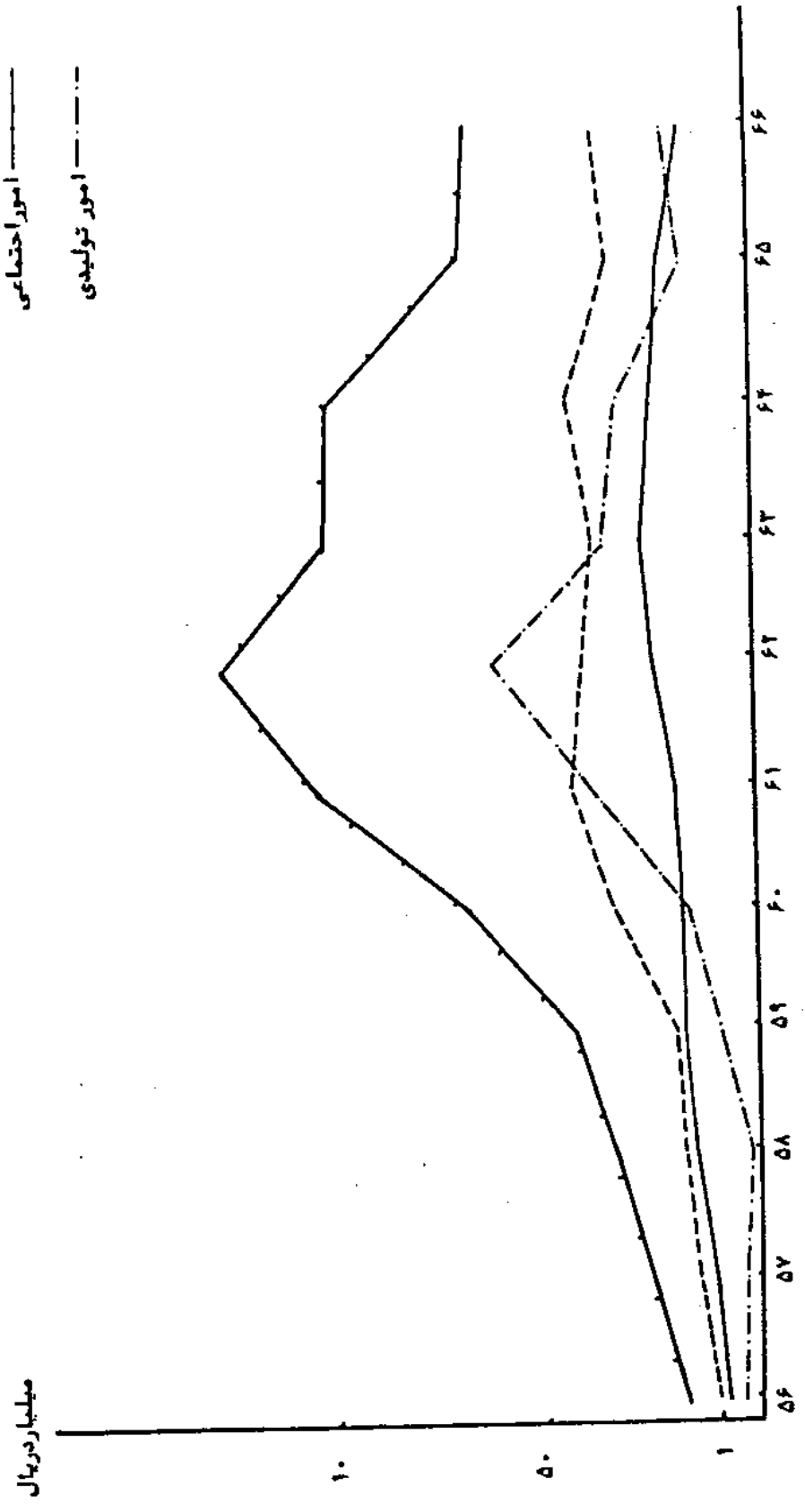
ماخذ : سازمان برنامه و بودجه استان کرمان

تعداد تغییرات اعتبارات عمرانی استانی در سالهای ۶۶ تا ۶۷



————— کل اعتبارات
 - - - - - امور زیربنایی
 ————— امور اجتماعی
 - - - - - امور تولیدی


نمودار تغییرات اعتبارات عمرانی در سالهای ۵۶ لغایت ۶۷



جدول ۱۷۵ وضعیت پروژه‌های عمرانی استانی - ردیفها - تمبرهای استان کرمان تفکیک دستگاه اجرایی در ۱۲ ماهه سال: ۱۳۶۶

محل اجرا			تعداد کل پروژه	نام دستگاه اجرایی
غیر قابل تفکیک	روستایی	شهری		
۰	۰	۱	۱	سازمان برنامه و بودجه استان
۶	۴۲	۶۶	۱۱۴	دفتر فنی استانداری
۰	۰	۱	۱	اداره کل امور اقتصادی و دارایی
۰	۰	۱	۱	" " کار و امور اجتماعی
۱	۰	۱	۲	سازمان هواشناسی کشوری
۰	۰	۴	۴	اداره کل ارشاد اسلامی
۰	۰	۳	۳	دانشگاه شهید باهنر
۰	۰	۱	۱	اداره کل آموزش و پرورش
۵	۲۲۱	۱۷۱	۴۱۷	گروه نوسازی و توسعه مدارس
۰	۱	۲۰	۲۱	سازمان تربیت بدنی استان
۰	۱۲۹	۱۳	۱۴۲	" " منطقه‌ای بهداشتی استان
۰	۰	۱	۱	" " بهزیستی استان
۶	۵	۵۲	۶۳	داره کل مسکن و شهرسازی استان
۱۲	۱۶۴	۴۰	۲۱۶	" " کشاورزی
۰	۱۲۷	۱	۱۲۸	مراکز خدمات کشاورزی استان
۰	۲	۳	۵	سازمان عمران جبرفت
۰	۱۷۵	۰	۱۷۵	عمران جبرفت - مراکز خدمات
۰	۰	۲	۲	اداره کل صنایع استان
۴	۰	۰	۴	" " معادن و فلزات استان
۳	۰	۰	۳	سازمان زمین شناسی کشور
۶۸	۰	۲	۷۰	اداره کل راه و ترابری استان
۳	۰	۰	۳	فرودگاه استان

ماخذ: سازمان برنامه و بودجه استان کرمان



فصل سه - سوم

اعتبارات تبصره‌های قانون بودجه

جدول ۱۷۶ گزارش عملکرد طرحهای تبصره ۲ قانون بودجه از سال ۶۱ لغایت ۶۶

سال	تعداد طرحهای مصوب				میزان تسهیلات اعتباری			
	کشاورزی	صنعت	ممالخ ساختمانی	جمع	کشاورزی و صنایع و خدمات	صنعت	ممالخ ساختمانی	جمع
۱۳۶۱	۲۲	۶	۱۴	۴۲	۳۲۰۰۰۰	۳۸۷۰۰۰	۲۲۱۰۰۰	۹۲۸۰۰۰
۱۳۶۲	۵۲	۴۹	۳۶	۱۳۷	۱۰۱۱۰۰۰	۱۰۸۲۰۰۰	۴۰۱۰۰۰	۲۴۹۴۰۰۰
۱۳۶۳	۱۲	۲۲	۲	۳۶	۴۹۹۰۰۰	۷۶۷۰۰۰	۵۵۰۰۰۰	۱۸۱۶۰۰۰
۱۳۶۴	۵۸	۲۵	۰	۸۳	۱۳۳۹۰۰۰	۱۳۶۲۰۰۰	۰	۲۷۰۱۰۰۰
۱۳۶۵	۴۲	۱۲	۱۲	۶۸	۵۰۱۷۰۰۰	۸۱۸۱۰۰۰	۱۸۰۰۰۰	۱۳۳۷۸۰۰۰
۱۳۶۶	۳۵	۱۹	۱۴	۶۸	۹۹۵۲۰۰۰	۳۹۸۱۵۰۰	۲۰۰۴۰۰	۱۵۹۴۳۵۰

ماخذ : سازمان برنامه و بودجه استان کرمان

جدول ۱۷۷ طرحهای مصوب کمیته برنامه ریزی استان از محل تسهیلات اعتباری موضوع تبصره ۲ قانون بودجه سال ۱۳۶۶ ارقام به هزار ریال

عنوان طرح	وام گزیده	محل اجرا شهرستان	پیش بینی نوع و میزان تولیدات مالیانه طرح	تسهیلات اعطائی مصوب
بخش کشاورزی و صنایع روستائی کشاورزی اصلاح نژاد گاو سرغداری خدمات کشاورزی	پدا ۰۰ ابراهیمی سکنجی نادر فروغ عامری تعاونی هلیل جیرفت میناب جنوب شرکت مرچ	کوهپایه بم جیرفت "	۱۰۰ هکتار خدماتی سر دوره ۲۷۶۰۱ عدد تسطیح اراضی	۵۰۰۰ ۲۰۰۰ ۲۱۵۰۰ ۴۰۰۰۰
کشاورزی کارداری کشاورزی "	" تعاونی ۳۰۵ " " ۱۸۸ " " ۲۷۹	عنبرآباد شهربابک نگار راود بردسیر بم	۲۴ هکتار ۱۰۰ اراس تکمیلی ۳۰ هکتار و ۹۰ اراس ۳۰۰ اراس ۶۰۰ اراس	۱۷۶۰۰ ۴۵۰۰۰ ۱۵۲۰۰ ۲۰۰۰۰ ۲۴۰۰۰ ۴۴۰۰۰
پروراندی "	غلامرضا ربانی فر حسین رحیمی			

سال ۱۳۶۶

دنباله جدول ۱۷۸ طرحهای مصوب کمیته برنامه ریزی استان از محل تسهیلات اعتباری موضوع تبصره ۳ قانون بودجه

عنوان طرح	وام گیرنده	محل اجرا شهرستان	پیش بینی نوع و میزان تولیدات سالانه طرح	تسهیلات عطاشی مصوب
گاوداری	سیدرضا طباطبائی	اختیارآباد	۱۵۰ راس	۶۷۰۰۰
"	مفر رحیمی زاده	کرمان	" ۹۰	۵۵۰۰۰
پرورابندی	عزیزا ۰۰ سیستانی	بردسیر	" ۱۰۰	۴۰۰۰۰
گاوداری	علی خسروی	"	" ۱۰۰	۴۰۰۰۰
"	اکبرعلی میرزائی	کرمان	" ۶۰۰	۴۵۰۰۰
پرورابندی	علی جمزه‌ای	شاهماران	" ۱۰۰۰	۳۰۰۰۰
کشاورزی	حشمت ۰۰۱ اوحدی	بردسیر	" ۶۰۰	۲۰۰۰۰
گاوداری	مجتمع شهید عتیقی	سیرجان	تکمیلی	۱۵۰۰۰۰
"	شرکت امید	راین	۲۵۰ راس	۶۰۰۰۰
"	محمدعلی انجم شعاع	نگار	" ۱۵۰	۳۷۸۰۰
پرورابندی	محمد علمدارزاده	بردسیر	" ۱۵۰	۱۲۰۰۰
دانه طیور	تعاونی ۱۲۳	رفسنجان	۱۶ تن	۵۰۰۰
پرورابندی	حسین روانبخش	راور	۱۰ هزاراس	۲۰۰۰۰
اصلاح نژاد	شرکت جونگل	کرمان	اصلاح نژاد	۱۶۰۰
گاوداری	" کرمان شیر	نگار	۱۵۰ راس	۴۰۰۰۰
پرورابندی	حمیدکاروان پور	بردسیر	" ۵۰۰	۱۵۰۰۰
گاوداری	سلیمان فلاحی پ	ماهان	" ۴۰	۲۵۰۰۰
پرورابندی	محمدشاکری	بافت	" ۵۰۰	۱۶۰۰۰
کشاورزی	تعاونی ۲۳	راین	۴۰ هکتار	۲۰۰۰۰
پرورابندی	بهرام سیوندی	بافت	۲۵۰ راس	۱۲۰۰۰
"	حسین عرب آبادی	ماهان	" ۲۰۰	۱۵۰۰۰
"	همت علی ایرانیپور	بافت	" ۲۰۰	۱۳۰۰۰
"	محمود شرفی	شاهماران	" ۱۲۰	۸۰۰۰
"	محمدرضا مرادی	بردسیر	" ۲۰۰	۶۵۰۰
مرغداری	حسن روشن ضمیر	کرمان	۱۲۰۰۰ قطعه	۲۰۰۰

مأخذ : سازمان برنامه و بودجه استان کرمان

جدول ۱۷۹ طرحهای مصوب کمیته برنامه ریزی از محل تسهیلات اعتباری موضوع تبصره ۲ قانون بودجه سال ۱۳۶۶
 ارقام به هزار ریال


عنوان طرح	وام گیرنده	محل اجرا شهرستان	پیش بینی نوع و میزان تولیدات سالیانه طرح	تسهیلات اعطاشی مصوب
بخش مصالح ساختمانی				
بلوك ديوارى	شرکت زمین شناسی جنوب	کرمان	۲۱۶۰۰۰ عدد	۳۰۰۰
تیرچه بلوك	جلال ومختار خواجه حسینی	راپسر	۱۵۰۰۰ مترمربع	۸۰۰۰
" "	شرکت ایستار	حیرفت	" ۱۵۰۰۰	۱۲۰۰۰
موزاشيك سازى	علی قوام آبادی	چترود	" ۲۵۰۰۰	۷۰۰۰
تیرچه بلوك	حمید نوری بیاض	کرمان	" ۱۵۰۰۰	۱۴۰۰۰
" "	شرکت راه و ساختمان	"	" ۱۵۰۰۰	۱۰۰۰۰
كوره آجر	حسن سالاری	"	۱۲۰۰۰۰۰۰ قالب	۴۶۰۰
موزاشيك سازى	مهداژبری	راپسر	۱۲۰۰۰ مترلوله سیمانی	۶۰۰۰
كوره آجر	شرکت تعاونی ۲۲۷	حیرفت	۸۰۰۰ مترمربع	
تیرچه بلوك	" سقف بتن بایك	شهریابك	۱۲۰۰۰۰۰۰ قالب	۴۵۰۰۰
" "	حسن اسدی	زرنند	۱۲۰۰۰ مترمربع	۱۰۰۰۰
" "	شرکت ساختمانی تیرچه عمران	حیرفت	" ۱۲۰۰۰	۱۰۰۰۰
آجر سفال	مجتبم غدیر	زرنند	تکمیلی	۶۰۰۰۰
كوره دشتى	محمد محمدحسنى	کوهبنان	"	۸۰۰

باخذ : سازمان برنامه و بودجه استان کرمان

جدول ۱۸۱ طرحهای معوب کمیته برنامه ریزی استان از محل تسهیلات اعتباری موضوع تبصره ۲ قانون بودجه سال ۱۳۶۶ ارقام به هزار ریال


عنوان طرح	وام گبرننده	محل اجرا شهرستان	پیش بینی نوع و میزان تولیدات سالانه طرح	تسهیلات عطا شده معوب
بخش صنعت مواد غذایی	تعاونی ۲۵۳	کرمان	۲۷۵۰ تن	۱۰۰۰۰
کارخانه آرد	شرکت آردتوکل	رفسنجان	" ۱۲۰۰۰	۸۰۰۰۰
کارتن سازی	حسین امیری	چیرفت	" ۲۰۰	۱۰۰۰۰
تراشکاری	ارسطو گرگانی	بردسیر	" ۸	۱۰۰۰۰
تانکر سازی	شرکت محد کرمانی	کرمان	۳۰۰ تانکر	۳۵۰۰
تعمیرگاه تراکتور	مهدوی فسو	چترود	خدماتی	۲۲۵۰
کارخانه نخ	احمد خرسند	کرمان	۲۰۰ تن	۴۰۰۰۰
رنگ سازی	شرکت رنگ ممتاز	شهربابک	۲۰۰ تن	۵۰۰۰۰
سنگبری	شرکت گویر	بم	۱۰۰۰۰ متر مربع و ۶۰۰۰ قطعه	۴۰۰۰۰
ممنوعات سنگی	" تعاونی ۲۹۶	رفسنجان	۶۸۱۸ قطعه	۵۵۰۰۰
ماکارونی	" " ۲۷۵	شهربابک	تکمیلی	۲۰۰۰۰
کارتن سازی	عباس خواجه پور	کهنوج	۱۵۰ تن	۱۰۰۰۰
تولید میز تنبلی	احمد شجاعی	رفسنجان	۱۵۰ عدد	۱۰۰۰۰
درب و پنجره	سید حسین حسینی	کرمان	جابجایی	۱۵۰۰
تانکر سازی	شرکت صنعت کرمان	"	"	۸۰۰۰
بسته بندی بسته	" صنعتی توجین	رفسنجان	۱۰۰۰ تن	۳۰۰۰۰
رنگ سازی	" رنگینک	کرمان	۴۰۰ تن	۲۱۰۰۰
صنایع فلزی	مهدی عراقی زاده	"	" ۵۰	۴۰۰۰
نان پیراشکی	منصور تهرانی	"	۲۰۰۰۰۰۰ قطعه	۸۵۰۰

ماخذ : سازمان برنامه و بودجه استان کرمان



بخش چہارم امور اجتماعی

- فصل اول : آموزش و پرورش
- فصل دوم : آموزش عالی
- فصل سوم : بهداشت و درمان
- فصل چہارم : ہیڈیسی
- فصل پنجم : امور فرهنگی و تفریحی
- فصل ششم : تربیت بدنی
- فصل ہفتم : امور قضائی و مقدمات



فصل اول

آموزش و پرورش

جدول ۱۸۱ تعداد محصل و کادر آموزشی دوره‌های تحصیلی عمومی و متوسط به تفکیک سطح تحصیلی در سال ۶۶۶۷

کادر آموزشی رسمی و پیمانی و حق التدریسی	تعداد محصل	شرح
۱۸۴۱۹	۲۲۹۸۲۵	کل استان
۲۷۷	۶۱۵۲	کودکستان
۱۱۰۴۰	۲۷۶۴۱۳	ابتدائی (عادی و عشایری)
۴۱۲۳	۹۲۸۹۱	راهنمائی تحصیلی (عادی و عشایری)
۱۷۸۲	۲۷۱۱۹	متوسطه عمومی " "
۶۲۳	۵۰۹۰	آموزش فنی
۲۴۵	۲۸۶۲	آموزش بازرگانی و حرفه‌ای
۳۳	۵۶۱	" کشاورزی
۹۷	۷۳۱	" استثنائی
.	۱۰۲۱	دوره عمومی بزرگسالان
.	۷۶۵	" تکمیلی
.	۱۰۱۷	تربیت معلم (دانشرا)
۱۶۹	۱۹۲۵	" " بعد از دیپلم
.	۷۷۸	پنجم ابتدائی شبانه
.	۱۳۱۳	آموزشکده‌های فنی
.	۱۶۷	تربیت معلم فنی

ماخذ: اداره کل آموزش و پرورش استان کرمان

جدول ۱۸۲ آمار دوره‌های آموزش عمومی و متوسط در مناطق شهری در سال تحصیلی ۶۶۶۷

تعداد کلاس	تعداد آموزشگاه	کادر آموزشی	تعداد دانش آموزان			سطوح تحصیلی
			دختر	پسر	جمع	
۷۴۹۳	۹۰۴	۸۸۱۶	۱۰۳۸۳۲	۱۱۹۹۹۸	۲۲۳۸۳۰	جمع کل
۲۱۰	۱۰۷	۲۵۵	۲۷۲۳	۲۸۶۲	۵۵۸۵	کودکستان
۳۸۴۵	۴۰۶	۴۰۹۶	۵۵۷۲۶	۶۰۸۶۰	۱۱۶۵۸۶	ابتدائی
۱۶۸۳	۱۹۵	۲۳۵۵	۲۵۰۷۳	۲۸۲۰۲	۵۳۲۷۷	راهنمائی تحصیلی
۱۰۵۰	۸۶	۱۵۱۹	۱۶۶۲۸	۱۵۲۸۲	۳۱۹۲۲	متوسطه عمومی
۲۴۳	۱۹	۶۳	.	۵۰۹۰	۵۰۹۰	آموزش فنی
۱۶۱	۳۳	۲۴۵	۲۰۲۶	۱۸۱۶	۳۸۴۲	" بازرگانی و حرفه‌ای

دنباله جدول ۱۸۱ آمادورمه‌های آموزش عمومی و متوسط در مناطق شهری در سال تحصیلی ۶۶۶۷

سطوح تحصیلی	تعداد دانش آموزان			تعداد کلاس	تعداد آموزشگاه	تعداد کادر آموزشی
	جمع	پسر	دختر			
آموزش کشاورزی	۲۸۹	۲۸۹	۰	۸	۲	۲۲
" استثنائی	۶۸۳	۲۴۰	۲۲۲	۱۰۰	۲۰	۹۲
دوره عمومی بزرگسالان	۱۰۲۱	۸۸۵	۱۳۶	۳۲	۱۰	۰
دوره تکمیلی بزرگسالان	۷۶۵	۶۰۳	۱۶۲	۳۰	۸	۰
تربیت معلم دانشسرا	۹۵۶	۸۳۲	۱۲۲	۳۲	۸	۰
" " دبیران	۱۹۲۵	۱۱۵۲	۷۹۳	۵۹	۷	۱۶۹
پنجم ابتدائی	۱۵۹	۰	۱۵۹	۱۰	۱۰	۰
آموزشگاه فنی	۱۳۱۳	۱۳۱۳	۰	۲۶	۲	۰
تربیت معلم فنی	۱۶۷	۱۶۷	۰	۷	۱	۰

ماخذ : اداره کل آموزش و پرورش استان کرمان

جدول ۱۸۲ آمادورمه‌های آموزش عمومی و متوسط در مناطق روستائی در سال تحصیلی ۶۶۶۷

سطوح تحصیلی	تعداد دانش آموزان			تعداد کلاس	تعداد آموزشگاه	تعداد کادر آموزشی
	جمع	پسر	دختر			
کل استان	۲۰۵۹۹۵	۱۱۵۶۲۶	۹۰۳۶۹	۹۰۱۵	۳۰۶۷	۹۰۳۲
کودکستان	۵۶۷	۳۰۷	۲۶۰	۲۲	۱۰	۲۲
ابتدائی (عادی و عشائری)	۱۵۹۸۲۷	۸۷۸۱۶	۷۲۰۱۱	۷۰۵۰	۲۵۳۰	۶۹۴۴
راهنمائی (" ")	۳۹۴۱۴	۲۴۵۸۲	۱۴۸۳۲	۱۵۹۵	۴۰۸	۱۷۸۸
متوسط عمومی (عادی و عشائری)	۵۱۸۷	۲۵۲۳	۲۶۶۴	۲۶۱	۷۲	۲۶۳
آموزش کشاورزی	۲۷۲	۲۷۲	۰	۸	۲	۱۰
" استثنائی	۲۸	۲۹	۱۹	۶	۵	۵
تربیت معلم (دانشسرا)	۶۱	۶۱	۰	۲	۱	۰
پنجم ابتدائی شبانه	۶۱۹	۲۶	۵۸۳	۲۱	۳۹	۰

ماخذ : اداره کل آموزش و پرورش استان کرمان

جدول ۱۸۴ آمار آموزش قبل از دبستان (کودکستان) به تفکیک مناطق آموزشی در سال تحصیلی ۶۶-۶۷

تعداد کلاس	تعداد آموزشگاه	کسادر آموزشی		تعداد نسواً آموز			نام مناطق آموزشی
		زن	جمع	دختر	پسر	جمع	
							کل استان
۲۳	۱۱۷	۲۷۷	۲۷۷	۲۹۸۳	۳۱۶۹	۶۱۵۲	کرمان
۶۷	۳۰	۸۸	۸۸	۸۹۱	۸۵۱	۱۷۴۲	رفسنجان
۳۶	۱۴	۵۱	۵۱	۵۱۷	۶۱۷	۱۱۳۴	سیرجان
۱۸	۱۰	۲۴	۲۴	۲۸۰	۳۱۰	۵۹۰	بم
۲۸	۲۷	۵۷	۵۷	۴۸۷	۵۰۹	۹۹۶	بافت
۷	۷	۷	۷	۱۶۱	۱۱۵	۲۷۶	جیرفت
۱۴	۴	۹	۹	۱۰۵	۱۴۱	۲۴۶	شهربابک
۹	۷	۹	۹	۱۰۵	۱۲۲	۲۲۷	زرنند
۹	۲	۴	۴	۱۱۸	۱۱۹	۲۳۷	بردسیر
۶	۳	۱۰	۱۰	۷۴	۹۳	۱۶۷	ماهان
۷	۳	۶	۶	۹۰	۱۰۲	۱۹۲	رابر
۲	۲	۲	۲	۲۵	۴۰	۶۵	کوهبنان
۱	۱	۱	۱	۱۲	۱۰	۲۲	منوجان
۰	۰	۰	۰	۰	۰	۰	راور
۳	۳	۳	۳	۲۹	۵۶	۱۰۵	راین
۲	۲	۴	۴	۵۶	۶۴	۱۲۰	شهداد
۱	۱	۲	۲	۱۳	۲۰	۳۳	

ماخذ : اداره کل آموزش و پرورش استان کرمان

جدول ۱۸۵ آمار آموزش ابتدائی در مناطق شهری به تفکیک مناطق آموزشی در سال تحصیلی ۶۶-۶۷

نام مناطق آموزشی	تعداد دانش آموز			کسب‌آر آموزشی			تعداد آموزشگاه	تعداد کلاس
	جمع	پسر	دختر	جمع	مرد	زن		
کل استان	۱۱۶۵۸۶	۶۰۸۶۰	۵۵۷۲۶	۴۰۹۶	۱۱۳۶	۲۹۶۰	۴۰۶	۳۸۴۵
کرمان	۲۲۱۹۱	۲۱۸۳۲	۲۰۳۵۹	۱۳۵۹	۱۵۵	۱۲۰۴	۸۷	۱۲۷۱
رفسنجان	۱۱۴۹۱	۵۹۷۵	۵۵۱۶	۲۳۲	۱۳۰	۲۰۲	۵۵	۲۹۳
سیرجان	۱۳۷۹۴	۷۳۷۹	۶۵۱۵	۲۵۰	۱۶۲	۲۸۸	۴۵	۲۴۲
بم	۹۰۱۶	۲۶۱۳	۲۴۰۳	۴۰۳	۱۷۵	۲۲۸	۴۱	۲۶۲
بافت	۳۰۶۲	۱۶۱۷	۱۴۴۷	۱۱۴	۳۶	۷۸	۱۵	۱۰۸
حیرفت	۷۲۲۹	۳۸۴۷	۳۵۸۲	۲۵۳	۱۰۰	۱۵۳	۷	۲۳۶
شهربابک	۳۴۴۱	۱۷۹۹	۱۶۴۲	۱۲۸	۷۱	۷۷	۲۰	۱۴۴
زرنج	۵۴۹۷	۲۸۹۸	۲۵۹۹	۱۸۷	۳۰	۱۵۷	۱۹	۱۷۸
بردریسر	۳۲۶۸	۱۶۸۴	۱۵۸۴	۱۳۳	۲۷	۱۰۶	۲۲	۱۱۹
منطقه ماهان	۲۱۰۰	۱۱۱۴	۹۸۶	۸۵	۱۹	۶۶	۱۲	۸۲
" کهنوج	۲۹۸۹	۱۶۷۵	۱۳۱۴	۹۴	۵۱	۴۳	۱۱	۹۹
" رابر	۱۱۵۱	۵۸۳	۵۶۸	۴۴	۲۳	۳۱	۷	۴۲
" کوهبنان	۱۵۴۶	۷۹۴	۷۵۲	۵۶	۲۵	۳۱	۱۰	۵۷
" راور	۲۶۵۰	۱۳۵۳	۱۲۹۷	۹۱	۳۳	۵۸	۱۳	۸۷
" کلباف	۱۹۱۱	۹۴۹	۹۶۲	۷۲	۱۰	۶۲	۱۳	۷۱
" راین	۱۲۵۷	۶۸۷	۵۷۰	۴۶	۲۶	۲۰	۷	۴۴
" شهداد	۵۳۱	۲۸۹	۲۴۲	۲۲	۳	۱۹	۲	۲۲
" نرماشیر	۵۷۹	۳۱۱	۲۶۸	۲۳	۵	۱۸	۳	۲۱
" منوجان	۱۷۴۰	۱۰۲۰	۷۲۰	۵۴	۳۵	۱۹	۸	۶۴
" قلعه گنج	۹۴۱	۵۴۱	۴۰۰	۳۰	۲۰	۱۰	۷	۲۲

ماخذ : اداره کل آموزش و پرورش استان کرمان

جدول ۱۸۶ آمار آموزش ابتدائی در مناطق روستائی به تفکیک مناطق آموزشی در سال تحصیلی ۶۶-۶۷

تعداد کل	تعداد آموزشگاه	کادر آموزشی			تعداد دانش آموز			نام مناطق آموزشی
		زن	مرد	جمع	دختر	پسر	جمع	
۷۰۸۰	۲۵۲۰	۳۲۲۱	۳۵۰۳	۶۹۲۴	۷۲۰۱۱	۸۷۸۱۶	۱۵۹۸۲۷	کل استان
۲۵۶	۱۲۵	۳۵۲	۵۲	۴۰۶	۵۰۹۶	۵۶۸۶	۱۰۷۸۲	کرمان
۸۸۲	۲۱۸	۲۷۲	۳۹۲	۸۶۴	۹۶۸۵	۱۱۰۶۴	۲۰۷۲۹	رفسنجان
۶۰۸	۲۵۹	۲۸۸	۳۳۶	۶۲۴	۵۹۵۸	۶۵۵۱	۱۲۵۰۹	سیرجان
۲۳۶	۵۲	۱۱۶	۱۲۱	۲۳۷	۲۲۲۳	۲۶۲۱	۵۰۵۴	۳
۶۱۵	۳۰۲	۲۲۷	۳۶۶	۶۱۳	۵۵۶۵	۶۲۸۳	۱۱۸۴۸	بافت
۹۶۱	۳۸۰	۲۷۰	۲۹۱	۹۶۱	۱۰۲۲۲	۱۲۹۵۸	۲۳۱۸۰	جیرفت
۲۲۴	۱۱۶	۱۱۸	۱۸۸	۳۰۶	۳۱۱۷	۳۲۹۲	۶۵۰۹	شهربابک
۶۱۸	۱۲۹	۲۳۱	۱۶۸	۵۹۹	۷۶۲۶	۸۳۰۸	۱۵۹۵۴	زرنج
۲۳۴	۹۶	۱۲۳	۱۰۵	۲۲۸	۲۳۰۳	۲۸۰۲	۵۱۰۷	بردسیر
۸۵	۲۲	۶۷	۱۲	۸۱	۹۹۸	۱۰۵۷	۲۰۵۵	منطقه ماهان
۴۶۶	۲۰۹	۱۰۶	۳۲۹	۴۳۵	۳۷۹۸	۶۹۵۷	۱۰۷۵۵	" کهنوج
۱۸۳	۱۱۲	۴۹	۱۳۹	۱۸۸	۱۶۲۸	۱۹۰۹	۳۵۳۷	" رابر
۷۷	۳۳	۳۱	۴۳	۷۴	۶۵۴	۷۲۳	۱۳۷۷	" کوهبنان
۶۳	۲۴	۲۷	۱۵	۴۲	۶۳۲	۶۹۶	۱۳۳۰	" راور
۷۷	۱۳	۱۱۹	۱۸	۲۷	۳۸۰	۴۵۶	۸۳۶	" گلپایه
۸۹	۵۴	۵۱	۳۸	۸۹	۸۱۰	۹۸۰	۱۷۹۰	" راین
۱۰۱	۴۰	۷۰	۳۲	۱۰۲	۹۸۳	۱۱۸۴	۲۱۶۷	" شهداد
۶۴۹	۲۰۵	۳۱۹	۳۱۸	۶۳۷	۶۲۴۷	۸۱۰۳	۱۴۳۵۰	" نورماشیر
۲۳۰	۷۷	۳۲	۱۸۳	۲۱۷	۲۳۰۰	۳۱۶۱	۴۵۶۱	" منوجان
۱۶۶	۶۱	۲۹	۱۲۵	۱۵۴	۱۵۵۴	۲۹۲۳	۲۴۷۷	" قلعه گنج

ماخذ : اداره کل آموزش و پرورش استان کرمان

حدول ۱۸۸۷ آمار آموزش راهنمایی تحصیلی در مناطق شهری در سال تحصیلی ۶۵۶۶

تعداد کلاس	تعداد آموزشگاه	کسادر آموزشی			تعداد دانش آموز			نام مناطق آموزشی
		زن	مرد	جمع	دختر	پسر	جمع	
۱۶۳۲	۱۹۵	۱۲۴۲	۱۱۱۶	۲۳۵۸	۲۵۰۷۲	۲۸۲۰۴	۵۳۲۷۷	کل استان
۵۹۷	۲۷	۵۷۱	۲۳۲	۹۰۳	۸۹۸۰	۹۴۰۲	۱۸۳۸۲	کرمان
۱۶۵	۲۰	۱۱۱	۱۱۵	۲۲۶	۲۵۱۶	۲۸۶۸	۵۳۸۲	رمنجان
۱۷۵	۲۱	۱۲۷	۱۱۲	۲۳۹	۲۹۱۰	۳۲۹۵	۶۲۰۵	سیرجان
۷۸	۱۶	۸۷	۹۹	۱۸۶	۱۸۵۷	۲۱۵۷	۴۰۱۴	بم
۵۹	۱۱	۳۱	۴۷	۷۸	۸۰۲	۱۱۲۴	۱۹۲۸	بافت
۱۱۱	۱۱	۷۰	۸۲	۱۵۲	۱۶۸۸	۱۸۲۵	۳۵۱۳	جیرفت
۶۰	۸	۲۱	۶۳	۸۴	۷۶۶	۱۰۳۰	۱۷۹۶	شهربابک
۷۹	۸	۶۰	۲۶	۸۶	۱۷۲۱	۱۲۶۸	۳۲۰۹	زرنند
۵۴	۱۰	۳۸	۴۰	۷۸	۷۵۴	۸۲۰	۱۵۷۴	بردسیر
۳۲	۶	۲۵	۲۲	۴۷	۴۷۳	۴۹۷	۹۷۰	ماهان
۳۳	۶	۱۲	۲۶	۳۸	۳۷۶	۶۶۶	۱۰۴۲	کهنوم
۲۸	۴	۱۲	۲۲	۳۴	۳۲۸	۲۳۸	۷۸۶	رابر
۲۷	۵	۱۵	۱۹	۳۴	۳۱۱	۳۷۶	۶۸۷	کوهبنان
۳۲	۴	۱۸	۲۸	۴۶	۵۲۵	۶۷۵	۱۲۰۰	راور
۲۹	۴	۱۴	۱۳	۲۷	۲۵۶	۲۴۷	۵۰۳	کلیاف
۱۹	۲	۹	۱۲	۲۱	۲۱۲	۳۳۲	۵۴۴	راین
۹	۲	۶	۶	۱۲	۱۰۷	۱۱۸	۲۲۵	شهداد
۹	۲	۳	۱۰	۱۳	۹۱	۱۳۰	۲۲۱	نرماشیر
۲۴	۴	۸	۲۳	۳۱	۱۵۹	۵۲۱	۷۰۰	منوچان
۱۰	۲	۴	۷	۱۱	۴۷	۱۷۵	۲۲۲	قلعه کنگ

ماخذ : اداره کل آموزش و پرورش استان کرمان

جدول ۱۸۸ آمار آموزش راهنمایی تحصیلی در مناطق روستایی در سال تحصیلی ۶۶-۶۷

تعداد کلاس	تعداد آموزشگاه	کادر آموزشی			تعداد دانش آموز			نام مناطق آموزشی
		دختر	پسر	جمع	دختر	پسر	جمع	
۱۶۴۶	۴۰۸	۶۰۵	۱۱۸۰	۱۷۸۵	۱۴۸۲۲	۲۴۵۸۲	۳۹۴۱۴	کل استان
۱۲۶	۳۷	۱۱۵	۳۱	۱۴۶	۱۴۹۸	۱۸۲۴	۳۳۲۲	کرمان
۲۱۲	۵۷	۸۱	۱۲۸	۲۲۹	۱۸۰۱	۳۸۰۴	۵۶۰۵	رفنجان
۱۱۵	۲۵	۴۷	۹۲	۱۳۹	۱۳۲۷	۲۱۹۶	۳۵۲۳	سیرجان
۱۳۹	۲۰	۲۱	۷۱	۹۲	۷۱۴	۹۰۸	۱۶۲۲	بم
۱۶۶	۴۲	۵۲	۱۴۳	۱۹۵	۱۳۸۷	۲۳۱۱	۳۶۹۸	بافت
۱۹۳	۲۰	۶۰	۱۷۷	۲۳۷	۱۸۲۰	۳۱۸۴	۵۰۰۴	جیرفت
۱۲۱	۳۵	۳۸	۹۲	۱۳۰	۱۳۹۳	۱۳۶۷	۲۶۶۰	شهربابک
۱۶۳	۲۸	۸۲	۸۹	۱۷۱	۲۳۱۳	۲۷۷۹	۵۰۹۲	زرنند
۴۰	۱۱	۱۹	۲۵	۴۴	۴۲۴	۶۴۵	۱۰۶۹	بردسیر
۳۸	۱۰	۲۹	۲۰	۴۹	۴۳۵	۴۴۵	۸۸۰	ماهان
۳۱	۱۱	۱	۳۵	۳۶	۲۸	۶۹۸	۷۲۶	کهنوج
۴۴	۱۴	۴	۲۲	۲۶	۲۹۶	۶۱۲	۹۰۸	رایر
۲۸	۱۰	۷	۱۹	۲۶	۱۷۵	۲۹۳	۴۶۸	کوهبنان
۸	۳	۲	۶	۱۰	۹۰	۱۱۷	۲۰۷	راور
۶	۲	۱	۴	۵	۵۳	۹۵	۱۴۸	کلباف
۱۸	۶	۲	۱۸	۲۰	۹۴	۲۳۷	۳۳۱	راین
۳۵	۷	۱۵	۱۵	۳۰	۲۱۱	۳۱۵	۵۲۶	شهداد
۱۱۳	۳۵	۱۸	۱۱۴	۱۳۲	۶۶۳	۱۸۸۸	۲۵۵۱	نرماشیر
۲۸	۹	۶	۲۸	۳۴	۱۲۸	۴۸۲	۶۱۰	منوجان
۲۲	۷	۳	۱۱	۱۴	۶۲	۳۸۲	۲۴۴	قلعه گنج

ماخذ : اداره کل آموزش و پرورش استان کرمان

جدول ۱۱۸۹ آمار آموزش متوسط عمومی به تفکیک مناطق آموزشی در سال تحصیلی ۶۶-۶۷

تعداد کلاس	تعداد آموزشگاه	کادر آموزشی			تعداد دانش آموز			ناحیه/مناطق آموزشی
		دختر	پسر	جمع	دختر	پسر	جمع	
۱۳۱۱	۱۵۸	۷۰۸	۱۰۷۲	۱۷۸۲	۱۹۳۱۲	۱۷۸۰۷	۳۷۱۱۹	کل استان
۳۴۲	۲۵	۲۹۴	۲۲۹	۵۲۳	۶۵۸۳	۴۹۷۶	۱۱۵۵۹	کرمان
۱۶۲	۲۵	۶۹	۱۱۶	۱۸۵	۱۹۹۶	۲۳۷۹	۴۳۷۵	رهنما
۱۴۹	۱۳	۷۲	۱۳۴	۲۰۶	۱۸۸۳	۱۹۸۸	۳۸۷۱	سیرجان
۱۰۳	۹	۵۰	۱۱۷	۱۶۷	۱۵۳۹	۱۳۴۶	۲۷۸۵	بیم
۶۸	۱۳	۳۰	۶۲	۹۲	۸۱۲	۸۶۸	۱۶۸۰	بافت
۸۵	۱۱	۲۰	۸۶	۱۰۶	۱۲۹۲	۱۲۳۷	۲۵۲۹	جیرفت
۷۶	۱۲	۲۲	۸۴	۱۰۶	۱۰۷۳	۹۲۷	۲۰۰۰	شهربابک
۹۱	۹	۲۴	۶۵	۸۹	۱۷۰۳	۱۴۲۶	۳۱۲۹	زرنج
۲۷	۳	۱۹	۲۰	۳۹	۳۵۱	۳۲۹	۶۸۰	بردسیر
۳۰	۴	۳۱	۹	۴۰	۴۲۹	۴۲۶	۸۵۵	ماهان
۱۴	۳	۱	۱۷	۱۸	۷۰	۲۶۲	۳۳۲	کهنوج
۲۱	۲	۶	۲۳	۲۹	۲۴۲	۲۴۶	۵۸۸	راور
۲۱	۴	۸	۲۰	۲۸	۲۵۵	۲۴۶	۵۰۱	کوهبنان
۲۱	۲	۱۳	۲۲	۳۵	۴۰۰	۲۸۰	۶۸۰	راور
۱۷	۲	۷	۱۱	۱۸	۲۱۳	۱۶۹	۳۸۲	کلباف
۱۶	۲	۹	۱۳	۲۲	۱۶۰	۱۳۰	۲۹۰	راین
۱۲	۴	۶	۷	۱۳	۱۳۲	۹۰	۲۲۲	شهداد
۳۹	۱۱	۷	۲۶	۳۳	۱۶۲	۳۶۷	۵۲۹	نرماشیر
۱۱	۳	۰	۹	۹	۱۵	۲۱۱	۲۲۶	منوجان
۴	۱	۰	۲	۲	۰	۸۴	۸۴	قلعه گنج

ماخذ : اداره کل آموزش و پرورش استان کرمان

جدول ۱۹۰ تعداد دانش آموزان متوسط عمومی بر حسب جنس و به تفکیک پایه و رشته در سال تحصیلی ۶۶۶۷

پایه / رشته تحصیلی	مجموع	پسر	دختر
کلیه استان	۳۷۱۱۹	۱۷۸۰۷	۱۹۳۱۲
سال اول:			
مجموع	۱۳۶۲۱	۶۸۹۹	۶۷۲۲
علوم تجربی و ریاضی	۶۵۷۹	۳۵۲۱	۳۰۵۸
" انسانی	۷۰۴۲	۳۳۷۸	۳۶۶۴
سال دوم:			
مجموع	۹۴۱۳	۴۴۲۶	۴۹۸۷
ریاضی و فیزیک	۸۴۷	۶۲۱	۲۲۶
علوم تجربی	۳۶۷۹	۱۶۵۸	۲۰۲۱
فرهنگ و ادب	۳۶۷۱	۱۴۳۲	۲۲۳۹
اقتصاد اجتماعی	۱۲۱۶	۷۱۵	۵۰۱
سال سوم:			
مجموع	۷۸۶۲	۳۶۳۲	۴۲۳۰
ریاضی و فیزیک	۸۱۷	۶۲۸	۱۸۹
علوم تجربی	۳۴۲۵	۱۵۰۱	۱۹۲۴
فرهنگ و ادب	۲۴۰۲	۹۱۲	۱۴۹۰
اقتصاد اجتماعی	۱۱۹۸	۵۹۱	۶۰۷
سال چهارم:			
مجموع	۶۲۲۳	۳۸۵۰	۲۳۷۳
ریاضی و فیزیک	۵۴۴	۴۲۲	۱۲۲
علوم تجربی	۲۷۰۷	۱۱۱۰	۱۵۹۷
فرهنگ و ادب	۱۷۷۴	۷۲۲	۱۰۵۲
اقتصادی و اجتماعی	۱۱۹۸	۵۹۶	۶۰۲

ماخذ: اداره کل آموزش و پرورش استان کرمان

نام مناطق آموزشی	تعداد هنرجو (مرد)	کادر آموزشی	تعداد آموزشگاه	تعداد کلاس
کل استان	۵۰۹۰	۶۲۲	۱۹	۲۲۲
کسرمآن	۲۵۵۴	۲۲۰	۷	۱۲۲
رفسنجان	۴۵۰	۶۰	۱	۱۹
سیرجان	۲۲۷	۴۱	۱	۱۷
بم	۱۷۰	۲۱	۱	۱۱
بافت	۱۹۵	۲۰	۱	۹
جیرفت	۲۴۰	۲۲	۱	۱۲
شهربابک	۱۸۷	۲۲	۱	۱۲
زرنند	۴۰۹	۲۸	۱	۱۴
بردسیر	۱۰۴	۶	۱	۵
ماهان	۱۲۵	۲۱	۱	۸
رابر	۶۰	۲	۱	۴
راور	۶۷	۶	۱	۴
راین	۲۲	۱۰	۱	۵

ماخذ : اداره کل آموزش و پرورش استان کرمان

جدول ۱۹۲ آمار آموزش هنرستانهای بازرگانی و حرفه‌ای به تفکیک مناطق آموزشی در سال تحصیلی ۶۶۶۷

نام مناطق آموزشی	تعداد هنرجو (مرد و زن)	کادر آموزشی	تعداد آموزشگاه	تعداد کلاس
کل استان	۲۸۶۲	۲۴۵	۲۲	۱۶۱
کسرمآن	۱۶۷۲	۱۲۰	۶	۷۰
رفسنجان	۲۴۹	۲۵	۲	۱۲
سیرجان	۳۰۱	۱۸	۲	۱۴
بم	۱۲۰	۱۱	۲	۹
بافت	۱۷۸	۱۲	۱	۸
جیرفت	۲۹۲	۲۲	۲	۱۵
شهربابک	۱۹۲	۹	۲	۹
زرنند	۲۲۴	۱۲	۲	۱۰
بردسیر	۲۵۶	۱۴	۲	۱۰
ماهان	۶۵	۱	۱	۳
کلیاف	۷	۰	۱	۱

ماخذ : اداره کل آموزش و پرورش استان کرمان

جدول ۱۹۳ آمار آموزش هنرستانهای کشاورزی به تفکیک مناطق آموزشی در سال تحصیلی ۶۶۶۳

نام مناطق آموزشی	تعداد هنرجو (مرد)	کادر آموزشی	تعداد آموزشگاه	تعداد کلاس
جمعه استان	۵۶۱	۳۳	۴	۱۶
بم	۱۱۵	۱۲	۱	۴
بافت	۱۲۲	۶	۱	۲
جیرفت	۱۷۲	۱۱	۱	۴
رفسنجان	۱۴۰	۴	۱	۴

ماخذ : اداره کل آموزش و پرورش استان کرمان

جدول ۱۹۴ آمار آموزش مدارس استثنائی به تفکیک مناطق آموزشی در سال تحصیلی ۶۶۶۷

نام مناطق آموزشی	تعداد دانش آموز			کادر آموزشی			تعداد آموزشگاه	تعداد کلاس
	جمع	پسر	دختر	جمع	پسر	دختر		
کل استان	۷۳۱	۴۶۹	۲۶۲	۹۷	۵۱	۴۶	۲۵	۱۰۶
کرمان	۱۷۱	۱۱۰	۶۱	۱۹	۲	۱۷	۳	۲۶
رفسنجان	۱۰۴	۶۲	۴۲	۱۵	۸	۷	۴	۱۶
سیرجان	۷۷	۵۵	۲۲	۱۳	۷	۶	۲	۱۲
بم	۲۸	۲۲	۶	۴	۴	۰	۱	۵
بافت	۴۶	۳۱	۱۵	۴	۳	۱	۱	۵
جیرفت	۲۵	۱۲	۱۳	۵	۴	۱	۱	۴
شهربابک	۲۲	۱۸	۱۴	۵	۳	۲	۱	۵
زرنند	۴۵	۲۹	۱۶	۶	۴	۲	۳	۵
بردسیر	۲۴	۱۳	۱۱	۳	۰	۳	۱	۴
ماهان	۲۲	۲۳	۹	۳	۰	۳	۱	۴
کهنوج	۲۶	۲۰	۶	۴	۲	۲	۱	۳
رابر	۱۳	۸	۵	۲	۲	۰	۱	۲
کوهبنان	۳۵	۲۰	۱۵	۴	۵	۰	۱	۴
راور	۳۰	۱۷	۱۳	۴	۳	۱	۱	۲
کلیف	۱۹	۱۵	۴	۲	۳	۱	۱	۲
راین	۱۴	۴	۱۰	۱	۱	۰	۱	۲
نرماشیر	۱۰	۱۰	۰	۱	۱	۰	۱	۲

ماخذ : اداره کل آموزش و پرورش استان کرمان

جدول ۱۹۵ آمار آموزش دانشرای تربیت معلم عادی و عشایری به تفکیک مناطق آموزشی در سال تحصیلی ۶۶۶۷

نام مناطق آموزشی	تعداد دانش آموز			تعداد کلاس	تعداد آموزشگاه
	جمع	پسر	دختر		
کل استان	۱۰۱۷	۸۹۲	۱۲۲	۲۴	۹
کرمان	۱۲۲	۰	۱۲۲	۲	۱
رفسنجان	۶۱	۶۱	۰	۲	۱
بافت	۹۵	۹۵	۰	۳	۱
جیرفت	۲۱۰	۲۱۰	۰	۸	۱
شهربابک	۳۳	۳۳	۰	۱	۱
کهنوج	۷۴	۷۴	۰	۳	۱
راور	۳۰	۳۰	۰	۱	۱
شهداد	۱۸۴	۱۸۴	۰	۵	۲
نرماشیر	۲۰۷	۲۰۷	۰	۷	۱

ماخذ : اداره کل آموزش و پرورش استان کرمان

جدول ۱۹۶ تعداد دانش آموزان مدارس استثنائی به تفکیک نوع تعلیمات در سال تحصیلی ۶۶۶۷

شرح	جمع			دوره آمادگی		
	جمع	پسر	دختر	جمع	پسر	دختر
کل استان	۷۳۱	۲۶۹	۲۶۲	۱۵۵	۹۳	۶۲
عقب مانده و معلول :						
ذهنی	۴۰۷	۲۷۳	۱۳۴	۸۱	۲۴	۲۷
جسمی	۲۲	۱۷	۵	۱۲	۱۰	۲
تحصیلی	۴۹	۳۵	۱۴	۲	۲	۰
ناسازگار	۱۰	۷	۳	۳	۱	۲
نابینا ، نیمه نابینا	۲۶	۲۳	۱۳	۱	۱	۰
ناشنوا ، نیمه ناشنوا	۲۰۷	۱۱۴	۹۳	۵۶	۳۵	۲۱

ماخذ : اداره کل آموزش و پرورش استان کرمان : ۲۲۲

دنباله جدول ۱۹۶ تعداد دانش آموزان مدارس استثنائی به تفکیک نوع تعلیمات در سال تحصیلی ۶۶۶۷

دوره راهنمایی تحصیلی			دوره ابتدائی			شرح
دختر	پسر	جمع	دختر	پسر	جمع	
۲	۲	۵	۱۹۲	۲۷۲	۵۶۵	کلی استان عقب مانده و معلول :
.	.	.	۹۷	۲۲۹	۳۲۶	ذهنی
.	.	.	۲	۷	۱۰	جسمی
.	.	.	۱۲	۲۳	۳۵	تحصیلی
.	.	.	۱	۶	۷	نابازگار
.	.	.	۱۳	۲۲	۳۵	نابینا ، نیمه نابینا
۲	۲	۵	۶۴	۷۶	۱۴۰	ناشنوا ، نیمه ناشنوا

ماخذ : اداره کل آموزش و پرورش استان کرمان

جدول ۱۹۷ تعداد دانش آموزان مدارس استثنائی به تفکیک نوع تعلیمات در سال تحصیلی ۶۶۶۷

دوره فنی و حرفه‌ای			شرح
دختر	پسر	جمع	
۶	.	۶	ناشنوا و نیمه ناشنوا

ماخذ : اداره کل آموزش و پرورش استان کرمان

جدول ۱۹۸ آمار آموزش دوره عمومی بزرگسالان به تفکیک مناطق آموزشی در سال تحصیلی ۶۶۶۷

تعداد کلاس	تعداد آموزگاران	تعداد دانش آموز			نام مناطق آموزشی
		زن	مرد	جمع	
۲۲	۱۰	۱۳۶	۸۸۵	۱۰۲۱	کلی استان
۱۵	۴	۱۰۶	۴۴۳	۵۴۹	کرمان
۴	۱	.	۱۲۵	۱۲۵	رفسنجان
۴	۱	.	۱۲۲	۱۲۲	بم
۵	۲	۳۰	۱۰۲	۱۳۲	شهربابک
۲	۱	.	۶۶	۶۶	زرنج
۱	۱	.	۲۵	۲۵	کوهبنان

ماخذ : اداره کل آموزش و پرورش استان کرمان

جدول ۱۹۹ آمار آموزش دوره تکمیلی بزرگسالان به تفکیک مناطق آموزشی در سال تحصیلی ۶۷-۶۶

نام مناطق آموزشی	تعداد دانش آموز			تعداد کلاس
	جمع	مرد	زن	
کلی استان	۷۶۵	۶۰۳	۱۶۲	۳۰
کرمان	۵۷۰	۴۵۳	۱۱۷	۱۷
بسم	۷۸	۷۸	۰	۴
شهربابک	۶۰	۱۵	۴۵	۴
زرنند	۲۰	۲۰	۰	۴
کلیاف	۱۷	۱۷	۰	۱

ماخذ : اداره کل آموزش و پرورش استان کرمان

و منوط

جدول ۲۰ وضعیت مالکیت آموزشگاههای دوره های عمومی و تغییر به تفکیک مناطق آموزشی در سال تحصیلی ۶۷-۶۶

نام مناطق آموزشی	تعداد			
	جمع	دولتی	اجارهای	وقفی و واگذاری
کلی استان	۳۱۵۴	۲۷۱۱	۱۰۴	۲۷۳
کرمان	۳۳۶	۲۴۴	۱۵	۶۸
رفسنجان	۳۵۷	۲۷۰	۸	۶۷
(۱) سیرجان	۲۳۸	۲۱۵	۳	۱۸
بسم	۱۳۲	۱۰۹	۸	۱۴
(۹) بافت	۲۹۳	۲۸۴	۹	۰
(۱۱) جیرفت	۳۱۰	۲۷۹	۴	۲۱
شهربابک	۱۸۹	۱۶۸	۱۰	۶
زرنند	۱۹۸	۱۹۱	۳	۴
بردسیر	۱۵۶	۱۳۵	۷	۴
ماهان	۵۷	۴۳	۰	۱۴
کهنوج	۱۵۶	۱۱۴	۲	۲۳
راهر	۹۷	۷۳	۱۵	۹
کوهینان	۶۷	۶۲	۳	۰
راور	۵۰	۵۰	۰	۰
کلیاف	۳۷	۳۷	۰	۰
راین	۸۲	۶۳	۵	۱۴
شهداد	۶۶	۵۶	۵	۲
نرماشیر	۲۰۸	۲۰۱	۴	۳
منوجان	۷۰	۶۸	۲	۰
قلعه گنج	۲۴	۲۶	۱	۷
اداره کل	۱۱	۱۱	۰	۰

ماخذ : اداره کل آموزش و پرورش استان کرمان

جدول ۲۰۱ آمار نهخت سوادآ موزی در منطقه شهید، و سنائی و عشاق، سال ۱۳۶۶

نام منطقه	تعداد کلاس					
	جمع	مقدماتی	تکمیلی	آپایه	جمع	مقدماتی
جم	۲۲۰۴	۱۳۲۰	۸۲۰	۶۴	۲۹۱۲۸	۱۹۱۴۹
شهری	۶۳۷	۳۷۶	۲۵۱	۱۰	۸۱۳۰	۵۲۰۵
روستایی	۱۲۶۳	۸۴۸	۵۵۳	۲۲	۱۹۷۰۸	۱۲۸۹۶
عشاق،	۱۰۴	۷۶	۱۶	۱۲	۱۲۹۰	۱۰۴۸
تکمیلی						

ماخذ: تحقیقات و آمار، نهخت سوادآ موزی در استان کرمان

جدول ۲۰۲ آمار نهخت سوادآ موزی به تفکیک شهرستان در استان کرمان، سال ۱۳۶۶

تعداد کلاس				شهرستان
آپایه	تکمیلی	مقدماتی	جمع	
۶۴	۸۲۰	۱۳۲۰	۲۲۰۴	کل استان
۰	۴۸	۹۸	۱۴۶	بافت
۰	۴۸	۷۱	۱۱۹	بردسیر
۱	۶۶	۱۲۶	۱۹۳	بم
۰	۹۵	۱۴۰	۲۳۵	جیرفت
۰	۱۲۳	۱۹۶	۳۱۹	رفسنجان
۰	۹۷	۱۲۶	۲۲۳	زرنجد
۱۶	۵۹	۹۸	۱۷۳	سیرجان
۰	۲۳	۵۷	۹۰	شهربابک
۲۷	۲۰۳	۳۱۵	۵۴۵	کرمان
۰	۴۸	۹۳	۱۴۱	کهنوج

سال: ۱۳۶۶

دنباله جدول ۲۰۲ آمار نهضت سوادآموزی به تفکیک شهرستان در استان کرمان

تعداد آموزشیار			تعداد سوادآموز			شهرستان
زن	مرد	جمع	تکمیلی	مقدماتی	جمع	
۱۰۷۰	۲۴۲	۱۳۱۲	۹۹۷۹	۱۹۱۴۹	۲۹۱۲۸	کل استان
۵۳	۳۱	۸۴	۲۵۶	۱۲۶۷	۱۷۲۳ بافت
۵۵	۲	۵۷	۲۵۷	۸۸۶	۱۳۴۳ بردسیر
۸۹	۳۶	۱۲۵	۸۱۲	۱۷۲۴	۲۵۳۶ بم
۱۳۰	۳۴	۱۶۴	۱۱۲۳	۲۵۹۲	۳۷۱۵ جیرفت
۱۴۰	۴۱	۱۸۱	۱۵۶۳	۳۰۴۱	۴۶۰۴ رفسنجان
۱۱۰	۱۴	۱۲۴	۱۱۴۶	۱۷۴۱	۲۸۸۷ زرنند
۷۳	۲۲	۹۵	۷۶۳	۱۴۶۳	۲۲۲۶ سیرجان
۷۳	۵	۷۸	۳۵۷	۷۴۶	۱۱۰۳ شهربابک
۲۶۷	۳۵	۳۰۲	۲۵۵۸	۲۰۶۲	۴۶۲۰ کرمان
۸۰	۲۲	۱۰۲	۷۴۴	۱۶۲۷	۲۳۷۱ کهنوج

ماخذ: تحقیقات و آمار نهضت سوادآموزی استان کرمان

جدول ۲۰۳ تعداد سوادآموزان نهضت سوادآموزی بر حسب دوره به تفکیک شهرستان در استان کرمان سال: ۱۳۶۶

دوره، مقدماتی			جمع کل			شهرستان
زن	مرد	جمع	زن	مرد	جمع	
۱۶۴۵۸	۲۶۹۱	۱۹۱۴۹	۲۵۶۶۰	۳۴۶۸	۲۹۱۲۸	کل استان
۱۰۰۴	۲۶۳	۱۲۶۷	۱۳۸۲	۳۴۱	۱۷۲۳ بافت
۸۷۶	۱۰	۸۸۶	۱۳۳۳	۱۰	۱۳۴۳ بردسیر
۱۴۰۴	۳۳۰	۱۷۳۴	۲۱۹۴	۳۳۲	۲۵۳۶ بم
۲۱۹۲	۴۰۰	۲۵۹۲	۳۱۸۶	۵۲۹	۳۷۱۵ جیرفت
۲۴۲۸	۶۱۳	۳۰۴۱	۳۸۰۳	۸۰۱	۴۶۰۴ رفسنجان
۱۶۴۱	۱۲۰	۱۷۴۱	۲۷۱۰	۱۷۷	۲۸۸۷ زرنند
۱۳۲۶	۳۷	۱۴۶۳	۲۱۶۹	۵۷	۲۲۲۶ سیرجان
۷۳۰	۱۶	۷۴۶	۱۰۷۴	۲۹	۱۱۰۳ شهربابک
۲۵۲۶	۵۳۶	۳۰۶۲	۵۸۵۴	۷۶۶	۶۶۲۰ کرمان
۱۲۵۱	۳۲۶	۱۶۲۷	۱۹۵۵	۴۱۶	۲۳۷۱ کهنوج

سال : ۱۳۶۶

دنباله جدول ۲۰۲ تعداد سوادآموزان نهفت سوادآموزی بر حسب دوره به تفکیک شهرستان در استان کرمان

دوره تکمیلی			شهرستان
زن	مرد	جمع	
۹۲۰۲	۷۷۷	۹۹۷۹	کل استان
۲۷۸	۷۸	۳۵۶	بافت
۴۵۷	.	۴۵۷	بردیسر
۷۹۰	۲۲	۸۱۲	بم
۹۹۴	۱۲۹	۱۱۲۳	جیرفت
۱۳۷۵	۱۸۸	۱۵۶۳	رقنجان
۱۰۸۹	۵۷	۱۱۴۶	زرنجد
۷۴۲	۲۰	۷۶۲	سیرجان
۲۴۴	۱۳	۲۵۷	شهربابک
۲۴۲۸	۲۳۰	۲۵۵۸	کرمان
۷۰۲	۲۰	۷۲۲	کهنوج

ماخذ : تحقیقات و آمار نهفت سوادآموزی استان

جدول ۲۰۲ تعداد سوادآموزان نهفت سوادآموزی بر حسب دوره به تفکیک گروه‌های سنی در استان سال : ۱۳۶۶

دوره تکمیلی		دوره مقدماتی		جمع		گروه سنی
درصد	نفر	درصد	نفر	درصد	نفر	
۱۰۰	۹۹۷۹	۱۰۰	۱۹۱۲۹	۱۰۰	۲۹۱۲۸	کل استان
۱	۶۲	۳	۵۵۱	۲	۶۱۳	کمتر از سال
۴۴	۴۳۹۴	۳۱	۵۸۲۷	۳۵	۱۰۲۳۱	۱۰-۱۹ سال
۳۰	۲۹۸۲	۲۸	۵۴۲۶	۲۹	۸۴۰۸	" ۲۰-۲۹
۱۸	۱۸۱۵	۲۳	۴۴۵۳	۲۲	۶۲۶۸	" ۳۰-۳۹
۵	۵۲۸	۱۱	۲۰۸۱	۹	۲۶۲۹	" ۴۰-۴۹
۲	۱۷۸	۴	۸۰۱	۳	۹۷۹	۵۰ سال به بالا

ماخذ : تحقیقات و آمار نهفت سوادآموزی استان

جدول ۲۰۵ تعداد سوادآموزان نهفت سوادآموزی بر حسب دوره به تفکیک نوع فعالیت در استان سال ۱۳۶۶

دوره تکمیلی		دوره مقدماتی		جمع کل		نوع فعالیت
درصد	نفر	درصد	نفر	درصد	نفر	
۱۰۰	۹۹۷۹	۱۰۰	۱۹۱۴۹	۱۰۰	۲۹۱۲۸	کل استان
۲	۲۲۷	۹	۱۸۱۸	۸	۲۲۶۵	کشاورز و دامداران
۴	۲۴۹	۵	۹۵۶	۵	۱۳۰۵	کارگر
۶۷	۶۷۱۰	۶۸	۱۲۹۳۸	۶۷	۱۹۶۴۸	خانه دار
۲۵	۲۴۷۳	۱۸	۳۴۳۷	۲۰	۵۹۱۰	سایر مشاغل و بیکار

ماخذ : تحقیقات و آمار نهفت سوادآموزی استان

جدول ۲۰۶ تعداد راهنمایان تعلیماتی بر حسب جنس - میزان تحصیلات به تفکیک شهرستان در استان کرمان سال ۱۳۶۶

شهرستان	جمع	مرد	زن	زیردیپلم	دیپلم
کل استان	۵۸	۵۲	۵	۸	۵۰
بافت	۳	۳	۰	۱	۲
بردسیر	۲	۲	۰	۰	۲
بم	۶	۵	۱	۰	۶
جیرفت	۷	۶	۱	۲	۵
رفسنجان	۹	۸	۱	۰	۹
زرنند	۷	۶	۱	۰	۷
سیرجان	۳	۲	۱	۰	۳
شهربابک	۳	۳	۰	۰	۳
کرمان	۱۲	۱۲	۰	۰	۱۲
کهنوج	۶	۶	۰	۵	۱

ماخذ : تحقیقات و آمار نهفت سوادآموزی استان

جدول ۱۲۰۷ آمار ستاد کارکنان و نیروهای مسلح نهفت سوادآموزی در مناطق شهری و روستایی سال ۱۳۶۶

تعداد کلاس نظامی			تعداد کلاس کارکنان			نام منطقه
تکمیلی	مقدماتی	جمع	تکمیلی	مقدماتی	جمع	
۱۲	۱۳۰	۱۴۲	۶۲	۱۰۸	۱۷۰	جمع
۷	۲۹	۳۶	۳۸	۷۶	۱۱۴	شهری
۵	۱۰۱	۱۰۶	۲۴	۳۲	۵۶	روستایی
۱۲	۱۳۰	۱۴۲	۶۲	۱۰۸	۱۷۰	جمع

۱۰۷

نتیجه جدول ۱۲۰۷ آمار ستاد کارکنان و نیروهای مسلح نهفت سوادآموزی در مناطق شهری و روستایی سال ۱۳۶۶

تعداد سوادآموز کارکنان			کل کلاسها			نام منطقه
تکمیلی	مقدماتی	جمع	تکمیلی	مقدماتی	جمع	
۸۴۴	۱۶۸۰	۲۵۲۴	۷۴	۲۳۸	۳۱۲	جمع
۵۲۷	۱۱۲۷	۱۶۵۴	۴۵	۱۰۵	۱۵۰	شهری
۳۰۷	۵۵۳	۸۶۰	۲۹	۱۳۳	۱۶۲	روستایی
۸۴۴	۱۶۸۰	۲۵۲۴	۷۴	۲۳۸	۳۱۲	جمع

۱۰۸

نتیجه جدول ۱۲۰۸ آمار ستاد کارکنان و نیروهای مسلح نهفت سوادآموزی در مناطق شهری و روستایی سال ۱۳۶۶

کل سوادآموز			تعداد سوادآموز نظامی			نام منطقه
تکمیلی	مقدماتی	جمع	تکمیلی	مقدماتی	جمع	
۱۰۶۷	۲۶۵۹	۵۷۲۶	۲۲۳	۲۹۷۹	۳۲۰۲	جمع
۶۶۶	۱۶۷۰	۲۳۳۶	۱۲۹	۵۲۳	۶۵۲	شهری
۴۰۱	۲۹۸۹	۳۳۹۰	۹۴	۲۴۵۶	۲۵۵۰	روستایی
۱۰۶۷	۲۶۵۹	۵۷۲۶	۲۲۳	۲۹۷۹	۳۲۰۲	جمع

ماخذ: تحقیقات و آمار نهفت سوادآموزی: ستاد کرمان ۲۲۹

جدول ۲۰۸ آمار ستاد کارکنان و نیروهای مسلح نهضت سوادآموزی به تفکیک شهرستان در استان کرمان سال ۱۳۶۶

شهرستان			تعداد کلاس			تعداد سوادآموز			تعداد آموزشیار		
			جمع	مقدماتی	تکمیلی	جمع	مقدماتی	تکمیلی	جمع	مقدماتی	تکمیلی
کل استان			۲۱۲	۲۲۸	۷۲	۵۷۲۶	۴۶۵۹	۱۰۶۷	۲۲۷	۲۲۸	۹
بافت		۱۲	۹	۴	۱۲۸	۱۰۴	۲۴	۸	۸	۰
بردسیر		۰	۰	۰	۰	۰	۰	۰	۰	۰
بم		۱۱	۹	۲	۱۱۰	۸۶	۲۴	۱۰	۱۰	۰
جیرفت		۱۵	۱۱	۴	۲۲۴	۱۶۵	۵۹	۱۱	۱۱	۰
رفنجان		۲۸	۲۶	۲۲	۵۲۷	۲۹۳	۲۵۲	۲۲	۱۹	۲
زرنجد		۲۹	۲۱	۸	۵۷۱	۴۳۳	۱۳۸	۲۶	۲۶	۰
سیرجان		۸	۷	۱	۲۱۰	۲۰۱	۹	۸	۷	۱
شهربابک		۲	۱	۱	۳۲	۱۹	۱۵	۲	۲	۰
کرمان		۱۸۶	۱۵۲	۳۲	۲۸۹۲	۲۳۵۸	۵۳۴	۱۵۰	۱۴۵	۵
کهنوج		۰	۰	۰	۰	۰	۰	۰	۰	۰

ماخذ: تحقیقات و آمار نهضت سوادآموزی استان کرمان

جدول ۲۰۹ نهاد انوآ موزان ستاد کارکنان و نیروهای مسلح نهضت سوادآموزی بر حسب دوره و به تفکیک گروههای -
سنی در استان کرمان
سال ۱۳۶۶

گروه سنی		جمع		دوره مقدماتی		دوره تکمیلی	
نفر	درصد	نفر	درصد	نفر	درصد	نفر	درصد
کل استان		۵۷۲۶	۱۰۰	۴۶۵۹	۱۰۰	۱۰۶۷	۱۰۰
۱۰-۱۹ سال		۱۰۴	۲	۷۲	۱	۲۲	۲
" ۲۰-۲۹		۲۵۲۴	۴۲	۲۱۵۴	۶۸	۲۸۰	۲۵
" ۳۰-۳۹		۱۳۰۰	۲۳	۸۷۶	۱۹	۲۲۲	۲۰
" ۴۰-۴۹		۶۴۳	۱۱	۴۵۲	۱۰	۱۹۰	۱۸
۵۰ سال به بالا		۱۴۵	۲	۱۰۴	۲	۴۱	۲

ماخذ: تحقیقات و آمار نهضت سوادآموزی استان کرمان

جدول ۱۰: تعداد سوادآموزان ستاد کارکنان و نیروهای مسلح بر حسب دوره به تفکیک نوع فعالیت سال: ۶۶

دوره تکمیلی		دوره مقدماتی		جمع کل		نوع فعالیت
درصد	نفر	درصد	نفر	درصد	نفر	
۱۰۰	۱۰۶۷	۱۰۰	۲۶۵۹	۱۰۰	۵۷۲۶	کل استان
۷	۸۰	۱۰	۲۲۷	۹	۵۲۷	کارمند
۶۶	۷۰۸	۲۶	۱۲۱۶	۲۲	۱۹۲۴	کارگر
۲۲	۲۵۲	۶۱	۲۸۶۵	۵۴	۳۱۱۷	نظامی
۳	۳۷	۳	۱۳۱	۳	۱۵۸	انتظامی

ماخذ: تحقیقات و آمار نهفت سوادآموزی، ستاد کرمان

جدول ۱۱: آمار طرح لازم التعلیم تحت پوشش نهفت سوادآموزی بر حسب پایه در مناطق روستایی و عشایری سال: ۱۳۶۶

تعداد سوادآموز				تعداد کسلاس					نام منطقه
پایه سوم	پایه دوم	پایه اول	جمع	۲ پایه	پایه سوم	پایه دوم	پایه اول	جمع	
۱۸۹	۲۲۹	۱۳۹۱	۲۱۰۹	۷۸	۲	۸	۴۸	۱۳۶	جمع
۱۷۰	۱۳۹۱	۱۴۰۳	۱۹۶۴	۶۶	۲	۸	۴۸	۱۲۴	روستایی
۱۹	۳۸	۸۸	۱۴۵	۱۲	۰	۰	۰	۱۲	عشایری

ماخذ: تحقیقات و آمار نهفت سوادآموزی استان کرمان

جدول ۲۱۲ آمار طرح لازم التعليم نهضت سواداً موزی به تفکیک شهرستان در استان کرمان سال: ۱۳۶۶

تعداد کلاس					شهرستان
۲ پایه	پایه سوم	پایه دوم	پایه اول	جمع	
۷۸	۲	۸	۴۸	۱۳۶	کل استان
۱۲	۰	۰	۰	۱۲	بافت
۷	۲	۴	۱۰	۲۲	بم
۲۰	۱	۲	۱۲	۳۶	جیرفت
۱۴	۰	۰	۴	۱۸	رفنجان
۲	۰	۰	۰	۲	زرنجد
۱۲	۰	۰	۱	۱۳	شهربابک
۳	۰	۰	۰	۳	کرمان
۸	۰	۱	۲۱	۳۰	کهنوج

بنیاله جدول ۲۱۲ آمار لازم التعليم نهضت سواداً موزی به سال: ۱۳۶۶

تعداد آموزشیار			تعداد سواداً موز				شهرستان
زن	مرد	جمع	پایه سوم	پایه دوم	پایه اول	جمع	
۱۱۳	۲۳	۱۳۶	۱۸۹	۴۲۹	۱۴۹۱	۲۱۰۹	کل استان
۳	۹	۱۲	۱۴	۳۰	۸۸	۱۳۲	بافت
۲۲	۰	۲۲	۱۴	۹۰	۲۴۶	۳۵۰	بم
۲۹	۷	۳۶	۷۹	۱۳۰	۲۴۸	۶۵۷	جیرفت
۱۶	۲	۱۸	۲۱	۷۱	۱۴۸	۲۴۰	رفنجان
۲	۰	۲	۴	۴	۱۱	۱۹	زرنجد
۱۲	۱	۱۳	۵۲	۴۱	۷۵	۱۶۸	شهربابک
۳	۰	۳	۵	۹	۲۴	۳۸	کرمان
۲۶	۴	۳۰	۰	۵۴	۲۵۱	۵۰۵	کهنوج

ماخذ: تحقیقات و آمار نهضت سواداً موزی استان کرمان

سال: ۱۳۶۶

جدول ۲۱۲ تعداد نواحی موزان لازم التعليم نهفت سواداً موزی بر حسب پایه به تفکیک شهرستان در استان کرمان

پایه اول			جمع کل			شهرستان
دختر	پسر	جمع	دختر	پسر	جمع	
۷۳۹	۷۵۲	۱۴۹۱	۱۰۰۲	۱۱۰۷	۲۱۰۹	کل استان
۵۰	۳۸	۸۸	۷۲	۶۰	۱۳۲	بافت
۱۳۹	۱۱۷	۲۵۶	۱۶۹	۱۸۱	۳۵۰	بم
۲۲۹	۲۱۹	۴۴۸	۳۰۶	۳۵۱	۶۵۷	جیرفت
۵۹	۸۹	۱۴۸	۱۱۸	۱۲۲	۲۴۰	رهنجان
۶	۵	۱۱	۹	۱۰	۱۹	زرنجد
۲۲	۵۱	۷۳	۵۹	۱۰۹	۱۶۸	شهربابک
۹	۱۵	۲۴	۱۶	۲۲	۳۸	کرمان
۲۳۲	۲۱۸	۴۵۱	۲۵۳	۲۵۲	۵۰۵	کهنوج

بیتالیه جدول اول ۳۰ تعداد نواحی موزان لازم التعليم نهفت سواداً موزی بر حسب پایه به سال: ۱۳۶۶

پایه دوم			پایه سوم			شهرستان
دختر	پسر	جمع	دختر	پسر	جمع	
۷۵	۱۱۴	۱۸۹	۱۸۸	۲۴۱	۴۲۹	کل استان
۵	۹	۱۴	۱۷	۱۳	۳۰	بافت
۳	۱۱	۱۴	۳۷	۵۳	۹۰	بم
۲۶	۵۲	۷۹	۵۱	۷۹	۱۳۰	جیرفت
۱۶	۵	۲۱	۴۳	۲۸	۷۱	رهنجان
۰	۴	۴	۳	۱	۴	زرنجد
۲۰	۲۲	۴۲	۱۵	۲۶	۴۱	شهربابک
۵	۰	۵	۲	۷	۹	کرمان
۰	۰	۰	۲۰	۳۴	۵۴	کهنوج

ماخذ: تحقیقات و آمار نهفت سواداً موزی استان کرمان


مردود

سال: ۱۳۶۶

جدول ۲۱۴ تعدادنویا سوزان طرح لازم التعليم بر حسب پایه و به تفکیک گروههای بنی


پایه سوم		پایه دوم		پایه اول		جمع		گروه بنی
درصد	نفر	درصد	نفر	درصد	نفر	درصد	نفر	
۱۰۰	۱۸۹	۱۰۰	۲۲۹	۱۰۰	۱۲۹۱	۱۰۰	۲۱۰۹	کل استان
۵۱	۹۶	۷۱	۳۰۵	۹۱	۱۳۵۶	۸۳	۱۷۵۷	۷ تا ۹ سال
۴۹	۹۳	۲۹	۱۲۴	۹	۱۳۵	۱۷	۳۵۲	۱۰ تا ۱۴ سال

ماخذ: تحقیقات و آثار نهج سوادآموزی استان کرمان



فصل دوم

آموزش عالی



جدول ۲۱۵ دانشجویان دانشگاه شهید باهنر کرمان استان بر حسب جنس

سال تحصیلی ۶۶-۶۷

زن	مرد	جمع	دانشگاه
۶۴۶	۲۵۷۷	۳۲۲۳	جمع کل
۲۱۶	۲۴۲	۵۵۹	دانشگاه ادبیات
۲۷	۹۸۱	۱۰۰۸	" فنی
۲۴۸	۹۲۲	۱۲۷۰	" علوم
۲۵	۸۷	۱۱۲	" تربیت بدنی
.	۲۴۲	۲۴۲	" کشاورزی

ماخذ : دانشگاه شهید باهنر کرمان

سال تحصیلی ۶۶-۶۷

جدول ۱۶۴ فارغ التحصیلان و فارغ التحصیلان دانشگاه شهید باهنر کرمان استان

فارغ التحصیلان زن	فارغ التحصیلان مرد	جمع	دانشگاه
۲۹۶	۹۸۹	۱۲۸۵	جمع کل
۲۲	۵۶۹	۵۹۱	دانشگاه فنی
۱۶۲	۲۵۴	۴۱۶	" علوم
۱۱۲	۸۲	۱۹۵	" ادبیات و علوم انسانی
.	۸۲	۸۲	" کشاورزی

ماخذ : دانشگاه شهید باهنر کرمان

جدول ۱۶۷ کارکنان دانشگاه شهید باهنر کرمان استان

کارکنان غیر آموزشی		کارکنان آموزشی					جمع	دانشگاه شهید باهنر
خدمتگزار جزه و سایر	امور مالی و اداری	کتابخانه	کمه آموزشی	حق التدریس	نیمه وقت	تمام وقت		
۲۲۴	۱۷۵	۲۶	۵۰	۲۶	۰	۲۲	۵۴۲	

ماخذ : دانشگاه شهید باهنر کرمان

سال تحصیلی ۶۶۶۷

جدول ۲۱۸ تعداد دانشجویان دوره کاردانی (نوع دیپلم) و آموزشگاههای تحت پوشش

مرد	جمع	نام دانشکده
۲۸۸	۲۸۸	جمع کل
۲۴۲	۲۴۲	آموزشکده کشاورزی
۱۴۶	۱۴۶	دانشکده فنی

ماخذ : دانشگاه شهید باهنر کرمان


جدول ۱۱۰ اعضای هیات علمی دانشگاه به تفکیک جنس و سمت در دانشگاه شهید باهنر در سال تحصیلی ۶۶۶۷

مرد		زنان		دانشیار	استاد	جمع		واحد آموزشی
						مرد	زن	
مرد	زن	مرد	زن	زن	مرد	مرد	زن	
۹۶	۱۳	۲۴	۲	۱	۱	۱۴۱	۱۶	جمع کل
۲۵	۶	۲۶	۱	۱	۱	۶۲	۸	دانشکده علوم
۲۸	۰	۷	۰	۰	۰	۲۵	۰	" فنی
۲۱	۲	۶	۱	۰	۰	۲۷	۵	" ادبیات و علوم انسانی
۷	۲	۵	۰	۰	۰	۱۲	۲	دانشکده کشاورزی
۵	۱	۰	۰	۰	۰	۵	۱	" تربیت بدنی

ماخذ : دانشگاه شهید باهنر کرمان

فصل سوم

بهداشت و درمان



جدول ۲۰: تعداد کل خانهای بهداشت فعال به تفکیک شهرستان در استان کرمان سال: ۶۶

تعداد مراکز بهداشتی درمانی شهری (فعال)	تعداد مراکز بهداشتی درمانی روستایی (فعال)	تعداد خانه‌های بهداشت مستقر و ضمیمه	نام شهرستان
۴۱ باب	۹۱ باب	۲۶۴ باب	کگل استان
" ۱۲	" ۱۰	" ۵۴	کرمینان
" ۲	" ۱۱	" ۲۷	رفسنجان
" ۷	" ۹	" ۴۴	سیرجان
" ۲	" ۸	" ۲۰	زرنج
" ۲	" ۲	" ۵	بردیسیر
" ۲	" ۶	" ۳۰	شهربابک
" ۲	" ۱۴	" ۴۲	باقمینت
" ۴	" ۱۱	" ۴۸	بم
" ۵	" ۱۱	" ۷۲	جیرفت
" ۱	" ۷	" ۱۰	کهنوج

ماخذ: واحد آمار مرکز بهداشت استان

جدول ۲۱: تعداد آموزشگاه و دانش آموزان فارغ التحصیل به‌سوزی در استان کرمان سال: ۱۳۶۶

تعداد دانش آموز	تعداد آموزشگاه
۱۰۷	۱۰

ماخذ: واحد آمار مرکز بهداشت استان

سال : ۱۳۶۶

جدول ۲۲ فعالیت عملیات ایمنسازی انجام یافته توسط مرکز بهداشت استان به تفکیک شهرستان در استان کرمان

دیفتری، کزاز،		دیفتری		نام شهرستان
کسزاز	کسزاز	سیاه سرفه	جمع	
	تسوام	ثلاث		
۱۱۳۰۲۰	۱۶۹۱۱۱	۳۹۳۷۱۲	۱۴۶۲۷۱۲	کگل استان
۶۰۵۷	۵۳۵۷	۲۹۷۶۶	۱۰۰۵۸۰	بافت
۱۲۶۱	۱۶۰۶	۱۱۷۳۴	۲۷۵۶۳	بردیسر
۸۹۵۳	۸۷۸۰	۵۸۵۹۸	۱۹۲۸۶۳	بسم
۱۰۱۳۹	۵۹۷۷۳	۲۸۲۵۳	۲۰۲۲۵۲	جیرفت
۸۶۲۱	۹۹۸۶	۲۹۳۲۵	۱۳۱۰۹۷	رفنجان
۱۳۸۶۱	۶۲۹۱	۲۸۱۶۷	۱۰۹۱۰۲	زرنسند
۱۳۵۹۷	۸۷۲۱	۳۹۲۷۸	۱۳۲۹۵۲	سیرجان
۳۰۸۳	۵۸۰۵	۹۹۹۸	۳۷۷۶۶	شهربابک
۴۴۰۷۹	۵۰۹۴۳	۸۹۸۸۲	۳۸۶۳۳۳	کرمان
۳۳۷۹	۱۱۸۵۱	۳۸۴۱۱	۱۲۲۲۰۴	کهنوج

دنباله جدول ۲۲ فعالیت عملیات ایمنسازی انجام یافته توسط مرکز بهداشت استان به تفکیک شهرستان در استان کرمان سال: ۱۳۶۶

سال		فلج اطفال	سرخسک	نام شهرستان
بیت ۱	تویرکولین			
۱۳۳۱۹۹	۸۳۷۰۵	۴۴۲۰۰۱	۱۲۹۹۵۲	کگل استان
۱۲۱۳۷	۲۳۳۳	۳۳۳۰۱	۱۰۶۲۹	بافت
۵۲۲۸	۱۰۵۶۲	۱۳۰۲۱	۳۹۳۳	بردیسر
۲۲۴۰۷	۱۴۲۴۹	۶۳۰۵۵	۱۸۷۲۱	بسم
۱۱۰۶۹	۷۶۵۱	۲۷۷۲۵	۱۷۵۲۲	جیرفت
۱۳۰۰۹	۵۹۶۸	۲۲۶۳۲	۱۱۵۵۶	رفنجان
۱۱۱۵۰	۷۱۵۱	۳۲۸۵۶	۹۶۲۶	زرنسند
۱۰۳۷۷	۲۷۵۶	۲۳۹۹۳	۱۱۹۳۰	سیرجان
۳۸۵۰	۸۶۰	۱۱۷۰۶۴	۳۴۰۶	شهربابک
۳۵۱۹۲	۲۷۳۶۰	۱۰۹۵۷۵	۲۹۳۰۲	کرمان
۹۴۶۰	۷۱۵	۲۵۰۵۹	۱۳۳۲۹	کهنوج

ماخذ : واحد آمار مرکز بهداشت استان کرمان

سال : ۱۳۶۶

جدول ۳: کلوار بیماریهای واگیر مهم دیده شده در معاینات بالینی و آزمایشگاهی بر حسب مناطق شهری در استان کرمان

نام شهرستان	جمع	آبله مرغان	اسهال	وردام ملتحمه غفونسی	تراخم	سرخك	سیاه سرفه
كل استان	۲۶۴۸۲	۱۴۳۸	۱۶۶۹۵	۵۹۰	۶۹۹	۱۱۱	۲۲
بافت	۱	۰	۰	۰	۰	۰	۰
بردسیر	۲۲۳	۰	۵۷	۰	۰	۰	۰
بسم	۱۴۰۹	۰	۶۳۷	۰	۰	۰	۰
چیرفت	۷۹۷۰	۱۱۵۴	۶۱۹۶	۰	۰	۷	۰
رفنجان	۲۵۸۰	۰	۵۴۷	۰	۰	۰	۰
زرنند	۱۵۲۴	۰	۱۰۰۰	۰	۰	۰	۰
سیرجان	۳۴۶۰	۲۱	۱۷۲۱	۸۲	۰	۲۲	۶
شهربابك	۱۲۴۸	۰	۱۲۱۱	۰	۰	۰	۰
كرمان	۷۶۴۹	۲۶۳	۵۳۲۶	۵۰۸	۶۹۹	۷۱	۲۷
كهنوج	۰	۰	۰	۰	۰	۰	۰

۱۱۲

دنباله جدول ۲۲۴: موارد بیماریهای واگیر مهم دیده شده در معاینات بالینی و آزمایشگاهی بر حسب مناطق شهری در استان کرمان

سال : ۱۳۶۶

نام شهرستان	کچلی	هیانتیهای غفونسی	انگلهای رودهای	تسب مالست	حصه و شبه حصه	نالتك	سل ریوی
كل استان	۲۲۸۳	۳۵۴	۲۴۱۷	۶۱۸	۱۱۰	۸۳۳	۱۴۴
بافت	۰	۰	۰	۰	۰	۰	۱
بردسیر	۳۸	۰	۲۷۶	۳۴	۲۷	۰	۰
بسم	۱۰	۶	۴۰۱	۰	۷	۳۳۲	۹
چیرفت	۲۷۰	۳۰	۰	۰	۰	۹۶	۱۷
رفنجان	۱۴۴۱	۹۴	۶۹	۳۴۶	۱۸	۴۹	۰
زرنند	۵۴	۲۵	۳۰۴	۸۷	۲۷	۵	۰
سیرجان	۴۹	۱۴۶	۱۱۵۳	۱۵۰	۲۷	۳۱	۳۰
شهربابك	۲۳۰	۱	۰	۰	۲	۰	۳
كرمان	۸۱	۳۲	۲۱۴	۱	۲	۳۲۰	۸۴
كهنوج	۰	۰	۰	۰	۰	۰	۰

دنباله جدول ۲۲۴ مواردهای بیماریهای واگیرمهم دیده شده در معاینات بالینی و آزمایشگاهی بر حسب مناطق شهری استان سال ۱۳۶۶

نام شهرستان	سوزاک	میاه زخم	سفلیسی	فلج اطفال	منزیت
کگل استان	۱۲	۰	۱۵	۲	۲۶
بافت	۰	۰	۰	۰	۰
بردسیر	۰	۰	۱	۰	۰
بهم	۲	۰	۲	۰	۰
چیرفت	۰	۰	۰	۰	۰
رفنجان	۰	۰	۰	۲	۱۲
زرنجد	۲	۰	۰	۰	۰
سیرجان	۹	۰	۲	۰	۰
شهربابک	۰	۰	۰	۰	۱
کرمان	۰	۰	۸	۰	۱۳
کهنوج	۰	۰	۰	۰	۰

ماخذ: واحد آمار مرکز بهداشت استان کرمان

جدول ۲۲۵ مواردهای بیماریهای واگیرمهم دیده شده در معاینات بالینی و آزمایشگاهی بر حسب مناطق روستایی سال ۱۳۶۶

نام شهرستان	جمع	آبله مرغان	اسهال	اورام ملتحمه عفونی
کگل استان	۲۳۶۱۷	۲۳۱	۱۹۴۸۸	۱۷۶
بافت	۲۷۰۱	۱۲۲	۱۳۰۳	۱۰۸
بردسیر	۱۳۷۶	۱۰	۱۳۵۹	۰
بهم	۱۹۵۹	۰	۱۳۴۵	۰
چیرفت	۵۷۵۵	۲	۵۷۲۷	۰
زرنجد	۵۵۸۶	۰	۵۵۶۷	۰
سیرجان	۳۸۷۹	۶	۲۸۲۷	۶۸
شهربابک	۱۶۰۸	۰	۱۲۶۳	۰
کرمان	۱۹۱	۶۸	۶۷	۰
کهنوج	۵۶۲	۱۱۹	۰	۰

دنباله جدول ۲۲۵ موارد بیماریهای واگیرمهم دیده شده در معاینات بالینی و آزمایشگاهی بر حسب مناطق روستایی سال: ۱۳۶۶

نام شهرستان	تراخم	سرخك	سیاه برفه	كچلی	همانتهای عفونی
كگل استان	۱۲	۳۸	۲	۲۸۹	۱۳۵
بافت	۵	۰	۰	۲۱۴	۱۱
بردسیر	۷	۰	۰	۰	۰
بم	۰	۰	۰	۳	۸
جیرفت	۰	۰	۰	۰	۲
زرنند	۰	۰	۰	۰	۱۲
سیرجان	۰	۶	۲	۲۰	۶۴
شهربابک	۰	۰	۰	۰	۱۳
کرمان	۰	۲	۰	۰	۷
کهنوج	۰	۳۰	۰	۲۲	۱۶

دنباله جدول ۲۲۵ موارد بیماریهای واگیرمهم دیده شده در معاینات بالینی و آزمایشگاهی بر حسب مناطق روستایی سال: ۱۳۶۶

نام شهرستان	انگلهای روده‌ای	تب مالت	حمصه و شبه حمصه	سالك	سل ریوی
كگل استان	۲۶۲۶	۲۹۳	۱۷۶	۲۵	۶
بافت	۸۹۸	۳	۳۵	۰	۰
بردسیر	۰	۰	۰	۰	۰
بم	۵۶۸	۰	۲۰	۹	۶
جیرفت	۰	۰	۰	۰	۰
زرنند	۵	۰	۲	۰	۰
سیرجان	۷۶۸	۶۷	۱۰	۱۱	۰
شهربابک	۰	۲۲۳	۱۰۹	۰	۰
کرمان	۳۲	۰	۰	۱۵	۰
کهنوج	۲۶۵	۰	۰	۰	۰

ماخذ: واحد آمار مرکز بهداشت استان کرمان

جدول ۲۶ فعالیت‌های انجام یافته در رابطه با بیماری مالاریا در سطح استان کرمان توسط واحدهای تابعه مرکز بهداشت استان

سال: ۱۳۶۶

بیماران درمان نشده	بیماران درمان شده	محل ابتلاء		تعداد مبتلایان	تعداد لام بیده شده در درمانگاهها	نام شهرستان
		داخل استان	خارج استان			
						کل استان
۲۹۸	۲۷۷۱	۶۵۰	۲۴۱۹	۳۰۶۹	۹۷۸۵۸	بافت
۷	۵	۰	۱۲	۱۲	۵۴۴	بردسیر
۰	۲۸	۲۸	۰	۲۸	۹۳۷۸	بم
۰	۲۸۵	۷۳	۲۱۲	۲۸۵	۹۱۹۵	جیرفت
۷	۲۴۳	۸۹	۲۶۱	۳۵۰	۲۸۹۵۲	رفسنجان
۳	۱۲۲	۱۲۲	۳	۱۲۵	۸۸۷	زرنج
۱۲	۱۲	۲۵	۱	۲۶	۳۷۷	نیریز
۸	۱۰۹	۲۷	۸۰	۱۱۷	۴۲۷۹	شهربابک
۳	۲	۱	۴	۵	۲۴۴	کرمان
۱۹۸	۱۸	۱۷۵	۴۱	۲۱۶	۲۰۵۴	کهنوج
۵۸	۲۷۰۷	۶۰	۲۷۰۵	۲۷۶۵	۴۱۷۲۸	

پاخذ: واحد آمار مرکز بهداشت استان کرمان

جدول ۲۷ انواع سرطانهای گزارش شده بر حسب جنس و گروه سنی در استان کرمان

سال: ۱۳۶۶

۲۰-۲۹		۳۰-۳۹		۴۰-۴۹		۵۰-۵۹		۶۰-۶۹		۷۰-۷۹		گروه سنی بیماری
زن	مرد	زن	مرد	زن	مرد	زن	مرد	زن	مرد	زن	مرد	
۳	۶	۰	۱	۰	۰	۱	۰	۰	۰	۰	۰	سرطان پوست
۱	۵	۲	۵	۱	۱	۰	۱	۰	۰	۰	۰	"جهاز هاضمه
۰	۰	۰	۰	۰	۰	۰	۰	۰	۰	۰	۰	"دهان
۰	۰	۰	۰	۰	۰	۰	۰	۰	۰	۰	۰	"مری
۰	۱	۰	۲	۰	۰	۰	۰	۰	۰	۰	۰	"معه
۰	۱	۰	۰	۰	۰	۰	۰	۰	۰	۰	۰	"روده بزرگ
۰	۰	۰	۰	۰	۰	۰	۰	۰	۰	۰	۰	"روده کوچک
۰	۰	۰	۰	۰	۰	۰	۰	۰	۰	۰	۰	"کیسه صفرا
۰	۰	۰	۰	۰	۰	۰	۰	۰	۰	۰	۱	"کبد
۰	۱	۰	۰	۰	۰	۰	۰	۰	۰	۰	۰	"رکتوم
۰	۰	۰	۱	۱	۰	۰	۰	۰	۰	۰	۰	"پانکراس
۰	۰	۰	۰	۰	۰	۰	۰	۰	۰	۰	۰	"ریه
۰	۱	۰	۰	۰	۰	۰	۰	۰	۰	۰	۰	"پستان
۷	۰	۲	۰	۰	۰	۰	۰	۰	۰	۰	۰	"گردن رحم
۲	۰	۳	۰	۰	۰	۰	۰	۰	۰	۰	۰	

دنباله جدول ۲۲۷ انواع سرطانهای گزارش شده بر حسب جنس و گروه سنی در استان کرمان سال ۱۳۶۶

گروه بندی سنی		۰-۴		۵-۹		۱۰-۱۴		۱۵-۱۹		۲۰-۲۹		۳۰-۳۹		۴۰-۴۹		نوع بیماری
زن	مرد	زن	مرد	زن	مرد	زن	مرد	زن	مرد	زن	مرد	زن	مرد	زن	مرد	
۰	۰	۰	۰	۰	۰	۰	۰	۰	۰	۰	۰	۰	۰	۰	۰	سرطان رحم
۰	۰	۰	۰	۰	۰	۰	۰	۰	۰	۰	۰	۰	۰	۰	۰	" خون
۰	۰	۰	۰	۰	۰	۰	۰	۰	۰	۰	۰	۰	۰	۰	۰	" مثانه
۰	۰	۰	۰	۰	۰	۰	۰	۰	۰	۰	۰	۰	۰	۰	۰	" کلیه
۰	۰	۰	۰	۰	۰	۰	۰	۰	۰	۰	۰	۰	۰	۰	۰	" غدد لنفاوی
۰	۰	۰	۰	۰	۰	۰	۰	۰	۰	۰	۰	۰	۰	۰	۰	" پروستات
۰	۰	۰	۰	۰	۰	۰	۰	۰	۰	۰	۰	۰	۰	۰	۰	" تخمدان
۰	۰	۰	۰	۰	۰	۰	۰	۰	۰	۰	۰	۰	۰	۰	۰	" سایر قسمتها
۰	۰	۰	۰	۰	۰	۰	۰	۰	۰	۰	۰	۰	۰	۰	۰	جمع کل
۱۹	۲۶	۱۶	۱۳	۷	۱۱	۲	۲	۱	۲	۲	۹	۰	۱	۵	۸	

دنباله جدول ۲۲۷ انواع سرطانهای گزارش شده بر حسب جنس و گروه سنی در استان کرمان سال ۱۳۶۶

گروه بندی سنی		۵۰-۵۹		۶۰-بیشتر		گروههای نامشخص		جمع کل		نوع بیماری
زن	مرد	زن	مرد	زن	مرد	زن	مرد	زن	مرد	
۱۰	۹	۱۰	۹	۱۹	۲۸	۶	۲	۴۰	۴۶	سرطان پوست
۳	۹	۳	۹	۶	۱۲	۲	۸	۵	۳۳	" چهارهاضمه
۰	۰	۰	۰	۰	۱	۰	۰	۰	۱	" دهان
۰	۱	۰	۱	۱	۱	۰	۰	۱	۵	" سری
۰	۶	۰	۶	۱	۱۲	۰	۰	۱	۱۹	" معده
۰	۰	۰	۰	۲	۰	۱	۰	۲	۱	" روده بزرگ
۰	۱	۰	۱	۲	۰	۰	۰	۲	۱	" روده کوچک
۰	۰	۰	۰	۰	۰	۰	۰	۰	۰	" کیسه صفرا
۰	۲	۰	۲	۱	۱	۰	۰	۱	۵	" کبد
۰	۰	۰	۰	۰	۲	۰	۰	۲	۲	" رکتوم
۰	۱	۰	۱	۱	۰	۰	۰	۱	۱	" پانکراس
۰	۲	۰	۲	۱	۲	۰	۰	۱	۷	" ریه
۰	۲	۰	۲	۳	۱	۱	۱	۲۰	۴	" پستان
۰	۰	۰	۰	۱	۱	۱	۰	۹	۰	" گردن رحم
۰	۰	۰	۰	۳	۰	۱	۰	۱۰	۰	" رحم
۰	۰	۰	۰	۰	۰	۰	۰	۱	۱	" خون
۰	۲	۰	۲	۲	۱۷	۳	۳	۲	۲۲	" مثانه
۰	۰	۰	۰	۱	۱	۰	۰	۲	۱	" کلیه
۰	۲	۰	۲	۲	۵	۱	۰	۹	۲۰	" غدد لنفاوی
۰	۱	۰	۱	۱	۱۲	۱	۰	۰	۱۵	" پروستات
۰	۲	۰	۲	۱	۱	۰	۰	۴	۰	" تخمدان
۰	۲	۰	۲	۷	۱۰	۳	۳	۲۲	۲۲	" سایر قسمتها
۰	۲۲	۰	۲۲	۵۲	۱۰۴	۲۸	۴۲	۱۲۵	۲۲۱	جمع کل

ماخذ: واحد آمسار - مرکز بهداشت استان کرمان

جدول ۲۲۸ موارد بیماریهای واگیر، حرفه‌ای، روانی دیده شده در استان کرمان سال ۱۳۶۶

تعداد موارد دیده شده			نوع بیماری
جمع	مرد	زن	
۲۲۸	۲۲۸	۲۲۰	رماتیسم حاد مفصلی
۷۲	۲۵	۴۹	" قلبی
۱۲	۸	۴	انفارکتوس میوکارد
۷۲۲۰	۳۲۲۱	۳۹۹۹	فشارخون
۳۲۲	۱۶۸	۱۵۴	دیابت
۲۴	۴	۴۰	گواتر
۸۲	۲۲	۲۸	نقریست
۱۷۳	۱۲۲	۴۱	سوانح حین کار
۲۹۵	۱۵۵	۱۴۰	سایر بیماریهای حرفه‌ای
۱۲۵	۷۹	۴۶	مسمومیتها با سموم گیاهی
۴۴۲	۲۲۲	۲۲۰	مسمومیت غذایی
۱۰۰	۵۸	۴۲	سایر مسمومیتها
۸۲۸	۵۴۰	۲۹۸	تمادفات
۳۵۶	۱۷۹	۱۷۷	سوخکها
۱۲	۷	۵	سقوط از بلندی
۵	۳	۲	خفگی
۲۲۸	۱۴۵	۱۰۳	پسیکوزها بیماریهای روانی
۱۰۱۵	۸۰۸	۲۰۷	بسیرون‌ها حالات عمیق
۱۶۵	۹۲	۷۱	صرع
۱۴۶	۹۲	۵۲	اعتیاد
۸۶	۵۲	۳۴	عقب افتادگی فکری

مأخذ: واحد آمار مرکز بهداشت استان کرمان

جدول ۲۲۹: سار فعاليتها و عملکرد سازمان منطقه‌ای در استان کرمان

سال: ۱۳۶۶

نوع فعالیت	شهری	روستايشی	جمع
تعداد جلسات سخنرانی آموزشی تشکیل شده	۱۲۷۳	۲۰۱۷	۳۴۹۰
تعداد شرکت کنندگان در جلسات آموزشی	۹۲۲۵۲۷۲	۲۲۰۸۵	۵۴۴۳۳۱
تعداد کلاسهای بهداشتی بر حسب دوره	.	.	.
کل ساعات دوره کلاسهای بهداشتی	۴۳	.	۴۳
تعداد شرکت کنندگان در کلاسها	۱۶۲	.	۱۶۲
تعداد فیلمهای بهداشتی نمایش داده شده (بار)	۱۵۶۵	۲۰۳۱	۳۵۹۶
تعداد تماشاچیان فیلمها	۱۵۱۲۵۲	۲۸۹۳۲۴	۴۴۰۴۷۶
تعداد اسلایدنمایش داده شده (بار)	۸۷۴	۱۰۰۰	۱۸۷۴
تعداد پیامهای پخش شده از رادیو (بار)	.	.	.
تعداد پیامهای پخش شده از تلویزیون (بار)	.	.	.
تعداد نشریات بهداشتی توزیع شده	۶۸۵۲	۲۰۲۰۰	۲۷۰۵۲

ماخذ: واحد آمار مرکز بهداشت استان کرمان

جدول ۲۳۰: بهداشت مدارس استان کرمان طی سال تحصیلی ۶۶-۶۷

نوع فعالیت	مناطق شهری	جمع
تعداد دانش آموزان تحت پوشش	۸۹۱۳۲	۸۹۱۳۲
" معاینه شدگان (بار)	۱۹۷۵۲۳	۱۹۷۵۲۳
" بیماران (نفر)	۶۰۲۹۷	۶۰۲۹۷
" مبتلایان به بیماریهای عفونی و انگلی (نفر)	۲۲۳۲۵	۲۲۳۲۵
" " " " غیر واگیر (نفر)	۳۲۷۸۴	۳۲۷۸۴
" " " اختلالات حسی، حرکتی، روانی (نفر)	۵۱۸۸	۵۱۸۸
" موارد مددکاری	۵۲۶	۵۲۶

ماخذ: واحد آموزش بهداشت وابسته به مرکز بهداشت

۱۲۲۵

جدول ۲۳۱ آمار فعالیت های انجام شده بهداشت مادر و کودک در استان کرمان

سال: ۱۳۶۶

تعداد مراجعہ کردگان		تعداد مراجعہ مادران		نوع فعالیت
بیمار	سالم	بعد از زایمان	قبل از زایمان	
۱۳۵۲۰	۹۶۵۹۱	۵۹۸۹	۴۴۹۵۰	کلی استان
۶۶۲۳	۵۶۹۴۵	۲۵۱۴	۱۸۶۸۳	شهری
۲۰۸۱	۳۳۲۴۵	۲۰۱۷	۹۳۰۳	روستائی
۱۰۷۰۴	۸۰۱۹۰	۲۵۲۱	۲۷۹۸۶	جمع کل شهری و روستائی
۱۸۱۶	۱۶۴۰۱	۱۴۵۸	۱۶۹۶۴	خانمهای بهداشت

دنباله جدول ۲۳۱ آمار فعالیت های انجام شده بهداشت مادر و کودک در استان کرمان

سال: ۱۳۶۶

تشکیل کلاس		مواد غذایی برای مادران تعداد جلسات	صابون توزیع شده به قالب	قوطی شیر توزیع شده	نوع فعالیت
تعداد کلاس کننده	تعداد کلاس				
۱۴۵۰۷	۱۱۸۳	۲۲۶۹۰	۱۴۶۲۰۹	۶۰۴۱۸	کلی استان
۸۱۳۰	۵۰۹	۱۱۰۱۶	۷۲۴۵۷	۳۷۲۴۵	شهری
۲۹۹۶	۴۵۷	۸۰۸۰	۴۳۷۰۲	۲۳۱۷۳	روستائی
۱۳۱۲۶	۹۶۶	۱۹۰۹۶	۱۱۷۱۵۹	۶۰۴۱۸	جمع کل شهری و روستائی
۱۳۸۱	۲۱۷	۳۵۹۴	۲۹۰۵۰	.	خانمهای بهداشت

ماخذ: واحد آمار مرکز بهداشت استان کرمان

سال: ۱۳۶۶

جدول ۲۲۲ فعالیتهای مدیریت بهداشت محیط در زمینه بهداشت شهری و بهسازی محیط

تعداد	نوع فعالیت
۷۳۰	تعداد روستاها نیکه پروژه آب آشامیدنی آنها اجرا و تکمیل شده است
۲۲۷۹	تعداد کارت بهداشتی صادر شده
۲۳۹۱	تعداد اماکن بهداشتی شده
۲۷۶۸۲	تعداد موارد بازدید از مراکز تهیه و توزیع مواد غذایی
۱۸۴۲	بازدید از منابع آلوده آب
۱۶۱۴	بازدید از تأسیسات آب مشروب
۱۵۳۱۶۲۰	آب ضد عفونی شده به مترمکعب

۶۰۸۹۶۰۰	پر کلریسین
۲۹۰۲۵۰	هالامید
۲۲۲۰	سم استرکتین
۱۹۳۵۵۰۰	کرتولین
۱۳۶۲	ارتوتولیدین
۲۵۵	ساولین
۲۵۵۷۵۰	د اتول
۱۵	لیزول
۲۲۱	سم تنفوس
۸	کسرول
۱۹۲۶۰	سم کلرات
۱۰/۵	استروک
۵/۵۰۰	سم لیزین
۲۰	پر سمون

ساخته: واحد آمار مرکز بهداشت استان کرمان

جدول ۲۲۲ آمار فعاليتها و عملکرد بهداشتيه و درمانی سازمان منطقه‌ای بهداشتی استان کرمان سال: ۱۳۶۶

تعداد	نوع فعالیت
۱۳۳۶	تعداد کسب توالیت بهداشتی تحویل شده (سره)
۱۶۴۴	" سواربازدید از تاسیسات آب مشروب
۸۰۸	" " فاضلاب
۱۱۸۹	سواربازدید از آزمایشات میکروبیولوژی آب و فاضلاب
۲۴۲	" " شیمیائی آب و فاضلاب
۷۴۰۸	" آزمایش کلسیم باقیمانده
۱۹	طرح آب و فاضلاب بررسی شده
۲	نظارت در تحویل تاسیسات بهداشتی
۱۷۴۲	سواربازدید از منابع آب
۱۳۸۳۱۲۰	مقدار آب ضد عفونی شده (مترمکعب)
۶۹۶۵۳۵	" " پرکلرین مصرفی (کیلوگرم)
۲۱۴۰۲۵	تعداد سواربازدید از مراکز تهیه و توزیع و فروش مواد غذایی
۱۵۶۱۵	" " از اماکن عمومی
۴۳۹۱	" اماکن بهداشتی شده
۵۸۱۲	مجوز بهداشتی پروانه کسب صادر شده
۴۰۵	سواربازدید نمونه گیری از مواد غذایی
۵۵۲۴۲۳/۳۵۰	" غذایی فاقد معدوم شده بر حسب کیلوگرم
۷۵۳	رسیدگی به شکایات جهت دفع فاضلاب و زباله
۸۷	تعداد سواربازدید از جلسات آموزشی پیشه وران
۱۱۱۳	" " بازدید و کنترل بهداشت مدارس
۱۱۵۷	بازدید از بیمارستانها و مراکز بهداشتی و درمانی
۲۹۶	" " کشتارگاه ، سلاخانه
۷۲۷۹	کارت معاینه بهداشتی صادر شده پیشه وران
۱۶۸۲۸۰/۵۰۰	سطح گندزدائی شده
۹۰۳۰/۱۲۲	مقدار سواربازدید گندزدائی مصرف شده (کیلولیتر)
۱	کنترل پرتوها بر حسب تعداد
۲	پروانه صادر شده مراکز رادیولوژی
۳۰	سواربازدید بررسی عوامل آلوده کننده محیط (فیزیکی، شیمیائی، بیولوژیکی)
۶۲۲	" " بهسازی محیط کسب
۴۱۸	سواربازدید پروانه کارگاه یا کارخانه جدید
۲۲	بازدید و بررسی منابع آلوده کننده هوا
۱۵۹۹	قراء بازدید شده از نظرس بهداشتی

ماخذ : واحد آمار مرکز بهداشت استان کرمان

جدول ۲۳۴ تعداد پزشکان بر حسب وابستگی اعم از ایرانی و خارجی

سال: ۱۳۶۶

شهرستان	جمع	بهداری و دانشگاه	سایر سازمانها	آزاد
کل استان	۴۴۱	۲۲۲	۳۲	۸۷
بافت	۲۵	۲۴	۰	۱
بردسیر	۱۲	۱۱	۰	۱
بسم	۲۲	۲۷	۰	۶
جیرفت	۲۲	۲۷	۰	۶
رفنجان	۰	۰	۰	۰
زرنند	۲۲	۲۰	۸	۴
سیرجان	۲۵	۲۷	۲	۶
شهربابک	۱۵	۱۵	۰	۰
کرمان	۲۴۱	۱۵۸	۲۲	۶۱
کهنوج	۱۵	۱۲	۰	۲

ماخذ: سازمان منطقه‌ای بهداشتی استان کرمان

جدول ۲۳۵ تعداد دندانپزشکان بر حسب وابستگی و به تفکیک شهرستان

سال: ۱۳۶۶

شهرستان	جمع	بهداری و دانشگاه	سایر سازمانهای دولتی	آزاد
کل استان	۶۱	۳۲	۷	۲۰
بافت	۱	۱	۰	۰
بردسیر	۱	۱	۰	۰
بسم	۳	۳	۰	۰
جیرفت	۴	۱	۰	۳
رفنجان	۰	۰	۰	۰
زرنند	۲	۱	۰	۱
سیرجان	۴	۳	۱	۰
شهربابک	۲	۱	۰	۱
کرمان	۴۳	۲۲	۶	۱۵
کهنوج	۱	۱	۰	۰

ماخذ: سازمان منطقه‌ای بهداشتی استان کرمان

سال: ۱۳۶۶

جدول ۲۳۶ تعداد ارباب و اسازان ، دكتوردار و اساز بر حسب وابستگى و به تفكيك شهرستان

شهرستان	جمع			آزاد
	بهدارى و دانشگاه	سایر سازمانهای دولتی	آزاد	
کل استان	۴۶	۲	۲۹	
بافست	۰	۰	۰	
بردسیر	۰	۰	۰	
بسم	۵	۰	۳	
جیرفت	۲	۰	۱	
رفنجان	۰	۰	۰	
زرنسند	۱	۰	۰	
سیرجان	۷	۰	۵	
شهربابک	۱	۰	۰	
کرمان	۲۸	۲	۱۹	
کهنوج	۲	۰	۱	

ماخذ : سازمان منطقه‌ای بهداری استان کرمان

سال: ۱۳۶۶

جدول ۲۳۷ تعداد ارباب و اسازان ایرانی و خارجی وابسته به بهداری و دانشگاه

شهرستان	جمع			ایرانی			خارجی		
	جمع	عمومی	متخصص	جمع	عمومی	متخصص	جمع	عمومی	متخصص
کل استان	۲۲۲	۱۸۱	۱۴۱	۱۷۹	۷۸	۱۰۱	۱۴۳	۱۰۳	۴۰
بافست	۲۴	۱۹	۵	۷	۶	۱	۱۷	۱۳	۴
بردسیر	۱۱	۱۱	۰	۲	۲	۰	۹	۹	۰
بسم	۲۷	۱۷	۱۰	۹	۵	۴	۱۸	۱۲	۶
جیرفت	۲۷	۱۹	۸	۸	۸	۰	۱۹	۱۱	۸
رفنجان	۰	۰	۰	۰	۰	۰	۰	۰	۰
زرنسند	۲۰	۱۷	۳	۳	۳	۰	۱۷	۱۴	۳
سیرجان	۲۷	۱۶	۱۱	۱۳	۱۰	۳	۱۴	۶	۸
شهربابک	۱۵	۱۱	۴	۵	۵	۰	۱۰	۶	۴
کرمان	۱۵۸	۵۸	۱۰۰	۱۳۱	۲۸	۹۳	۲۷	۲۰	۷
کهنوج	۱۳	۱۳	۰	۱	۱	۰	۱۲	۱۲	۰

ماخذ : سازمان منطقه‌ای بهداری استان کرمان

سال: ۱۳۶۶

جدول ۲۳ تعداد پزشکان عمومی و متخصص ایرانی و خارجی وابسته به سازمان منطقه‌ای بهداشتی و دانشگاه

شهرستان	عمومی	متخصص						
		جمع	داخلی عمومی	قلب و عروق	عفونی	اطفال	اعصاب و روان	جراحی عمومی
کل استان	۱۸۱	۱۴۱	۱۵	۲	۱	۱۷	۵	۲۲
باقت	۱۹	۵	۰	۰	۰	۱	۰	۲
بردسیر	۱۱	۰	۰	۰	۰	۰	۰	۰
بسم	۱۷	۱۰	۱	۰	۰	۲	۰	۱
چیرفت	۱۹	۸	۱	۰	۰	۱	۰	۲
رفسنجان	۰	۰	۰	۰	۰	۰	۰	۰
زرنجد	۱۷	۳	۰	۰	۰	۰	۰	۱
سیرجان	۱۶	۱۱	۱	۰	۰	۱	۰	۲
شهربابک	۱۱	۴	۰	۰	۰	۰	۰	۱
کرمان	۵۸	۱۰۰	۱۲	۲	۱	۱۲	۵	۱۲
کهنوج	۱۲	۰	۰	۰	۰	۰	۰	۰

دنباله جدول ۲۳۸ تعداد پزشکان عمومی و متخصص ایرانی و خارجی وابسته به سازمان منطقه‌ای بهداشتی و دانشگاه

سال: ۱۳۶۶

شهرستان	گوش و حلق و بینی	چشم	زنان و زایمان	بیمه‌پوشی	رادیولوژی	اورلژی	ارتوپدی	علوم آزمایشگاهی	پاتولوک	جراحی مغز و اعصاب
کل استان	۵	۸	۱۸	۱۲	۹	۵	۸	۲	۳	۳
باقت	۰	۰	۱	۰	۰	۰	۰	۱	۰	۰
بردسیر	۰	۰	۰	۰	۰	۰	۰	۰	۰	۰
بسم	۰	۱	۲	۱	۱	۰	۱	۰	۰	۰
چیرفت	۰	۱	۱	۱	۰	۰	۰	۰	۰	۰
رفسنجان	۰	۰	۰	۰	۰	۰	۰	۰	۰	۰
زرنجد	۰	۰	۲	۰	۰	۰	۰	۰	۰	۰
سیرجان	۰	۱	۲	۱	۱	۰	۱	۰	۰	۰
شهربابک	۰	۰	۱	۱	۰	۰	۰	۰	۰	۰
کرمان	۵	۵	۹	۹	۷	۵	۶	۱	۳	۳
کهنوج	۰	۰	۰	۰	۰	۰	۰	۰	۰	۰

ماخذ: سازمان منطقه‌ای بهداشتی استان کرمان

جدول ۲۳۹ تعدادیپیرایشگران شاغل در مراکز درمانی وابسته به سازمان منطقه‌ای بهداشتی و دانشگاه

سال: ۱۳۶۶

شهرستان	پرستار		مسامسا		
	لیسانس و بالاتر	فوق دیپلم	لیسانس	فوق دیپلم	بیمار
کل استان	۲۱۵	۲۰	۱۱	۲۶	۲۶
بافت	۷	۲	۰	۲	۲
بردسیر	۴	۲	۰	۲	۲
بم	۹	۲	۰	۱۰	۰
جیرفت	۶	۱	۰	۰	۰
رفسنجان	۰	۰	۰	۰	۰
زرنجد	۲	۳	۰	۳	۲
سیرجان	۹	۱	۰	۱	۲
شهربابک	۱	۱	۰	۰	۱
کرمان	۱۷۴	۷	۱۱	۵	۱۵
کهنوج	۱	۱	۰	۱	۰

دنباله جدول ۲۳۹ تعدادیپیرایشگران شاغل در مراکز درمانی وابسته به سازمان منطقه‌ای بهداشتی و دانشگاه

سال: ۱۳۶۶

شهرستان	بیمار	بیموز	کمه بیمار	بهداشتیار	کارشناس		
					آزمایشگاه	رادیولوژی	فیزیوتراپی
کل استان	۸۰۷	۳۵۷	۲۲۴	۳۶۱	۲۰	۱	۲
بافت	۵۸	۲۵	۲۱	۲۳	۰	۰	۰
بردسیر	۲۱	۶	۱۰	۱۵	۰	۰	۰
بم	۷۳	۴۹	۲۷	۸۲	۱	۰	۰
جیرفت	۵۶	۶۷	۳۶	۸۷	۰	۰	۰
رفسنجان	۰	۰	۰	۰	۰	۰	۰
زرنجد	۴۲	۲۸	۲۲	۱۱	۱	۰	۰
سیرجان	۵۶	۵۳	۲۶	۳۳	۲	۰	۰
شهربابک	۲۴	۱۹	۱۲	۲۴	۰	۰	۰
کرمان	۲۳۵	۸۴	۲۶۸	۷۱	۱۵	۱	۲
کهنوج	۲۲	۶	۲	۱۲	۰	۰	۰

دنباله جدول ۲۳۹ تعداد پیراپزشکان شاغل در مراکز درمانی وابسته به سازمان منطقه‌ای بهداشتی سال ۱۳۶۶

شهرستان	تکنیسین							کسک تکنیسین
	آزمایشگاه	رادیولوژی	دارووشی	اطاق عمل	بیهوشی	دارووشی	رادیولوژی	
کل استان	۹۳	۲۱	۲۵	۲۴	۲۴	۶۹	۲۱	۵۲
بافت	۸	۱	۲	۱	۱	۵	۲	۱
بردسیر	۲	۰	۰	۰	۰	۲	۱	۲
بم	۹	۱	۲	۲	۲	۷	۳	۱۲
جیرفت	۸	۱	۱	۲	۲	۶	۱	۴
رفنجان	۰	۰	۰	۰	۰	۰	۰	۰
زرنج	۲	۲	۰	۰	۱	۲	۱	۱
سیرجان	۸	۲	۰	۲	۲	۵	۲	۵
شهربابک	۵	۲	۲	۲	۲	۴	۲	۳
کرمان	۴۹	۲۲	۱۴	۲۱	۱۱	۲۵	۱۸	۲۶
کهنوج	۱	۰	۲	۰	۰	۳	۱	۰

ماخذ : سازمان منطقه‌ای بهداشتی استان کرمان

سال ۱۳۶۶

جدول ۲۴۰ مکانات درمانی استان به تفکیک شهرستان اعم از دولتی و خصوصی

شهرستان	بیمارستان و زایشگاه	مرکز بهداشتی درمانی مستقل و غیر مستقل و مراکز بهداشت و پلی کلینیک			خانه بهداشت	آزمایشگاه شهری و روستایی مستقل و غیر مستقل			رادیولوژی مستقل و غیر مستقل	بیمزوتراپی مستقل و غیر مستقل	داروخانه شهری و روستایی مستقل
		جمع	شهری	روستایی		شهری	غیر مستقل				
کل استان	۱۹	۱۸۷	۷۴	۱۱۳	۲۶۵	۵۸	۲۷	۷	۷۲		
بافت	۱	۲۰	۵	۱۵	۴۳	۸	۱	۰	۷		
بردسیر	۰	۸	۲	۶	۵	۱	۱	۰	۳		
بم	۲	۲۲	۹	۱۳	۲۶	۲	۱	۰	۸		
جیرفت	۱	۲۵	۷	۱۸	۱۰۳	۲	۲	۰	۶		
رفنجان	-	-	-	-	-	-	-	-	-		
زرنج	۲	۲۴	۷	۱۷	۲۵	۶	۲	۰	۶		
سیرجان	۳	۲۰	۱۰	۱۰	۴۲	۶	۳	۱	۷		
شهربابک	۱	۱۰	۳	۷	۳۱	۳	۱	۰	۵		
کرمان	۹	۵۰	۳۰	۲۰	۵۸	۲۲	۱۲	۶	۲۷		
کهنوج	۰	۸	۱	۷	۱۰	۵	۱	۰	۳		

ماخذ : سازمان منطقه‌ای بهداشتی استان کرمان و دانشگاه علوم پزشکی

سال ۱۳۶۶

جدول ۲۴۱ فعالیتهای مرکز مبارزه با بیماریهای ریوی به تفکیک ماه

ماه	موارد	بیماران جدید مبتلا به سل			تست توپرکولین	
		جمع	درمان‌ریزایی	بستری	تعداد	موارد مثبت
کرج استان	۲۱۶۵	۴۹۲	۲۷۷	۱۵	۲۲۲۵۵	۵۰۴۳
فروزدین	۵۰	۲۵	۲۴	۱	۶۲۷	۶۱
اردبیل	۲۶۰	۵۵	۵۴	۱	۲۸۳۶	۲۶۵
خرمداد	۲۵۱	۲۶	۲۶	۰	۲۹۲۲	۲۴۵
تیسر	۲۳۷	۶۶	۶۶	۰	۳۱۶۸	۲۷۹
مرداد	۱۲۴	۳۹	۳۷	۲	۱۵۵۹	۳۵۱
شهرسور	۱۸۰	۵۶	۵۶	۰	۱۴۱۲	۲۴۴
مهر	۱۵۷	۴۲	۴۲	۰	۱۲۳۴	۲۶۹
آبجان	۲۱۸	۵۵	۵۲	۳	۱۹۱۱	۶۰۹
آذر	۱۱۴	۲۵	۲۳	۲	۱۳۹۴	۳۵۰
دی	۲۱۱	۴۰	۳۸	۲	۲۲۴۱	۹۷۱
بهمین	۱۳۹	۲۱	۱۸	۳	۱۳۳۰	۵۹۴
انگسند	۲۲۴	۲۲	۲۱	۱	۱۴۰۱	۳۰۵


دنباله جدول ۲۴۱ فعالیتهای مرکز مبارزه با بیماریهای ریوی به تفکیک ماه سال ۱۳۶۶:

ماه	آزمایش خلط		بیماران قدیمی عکسبرداری ویزیت شده در منزل	بیماران بهبود یافته با یکسال درمان	بیماران تحت درمان بیش از یکسال
	تعداد	موارد مثبت			
کرج استان	۲۶۷۱	۱۲۳	۲۱۲۹	۳۷۵	۸۹
فروزدین	۱۱۲	۷	۴۹	۲۶	۵
اردبیل	۱۵۱	۱۰	۲۶۰	۶۳	۱۱
خرمداد	۱۷۹	۲۰	۲۵۱	۴۰	۷
تیسر	۲۷۸	۱۵	۲۳۷	۳۲	۲۴
مرداد	۱۶۰	۲	۱۲۴	۳۹	۲
شهرسور	۱۸۲	۱۱	۱۴۵	۲۶	۴
مهر	۱۵۸	۱۳	۱۵۱	۳۰	۷
آبجان	۲۲۵	۱۱	۲۱۳	۳۱	۷
آذر	۲۱۸	۱۱	۱۱۴	۳۰	۵
دی	۵۰۰	۱۵	۲۶۱	۲۵	۱۰
بهمین	۲۲۹	۱۶	۱۱۵	۲۳	۲
انگسند	۲۷۹	۱۲	۲۰۹	۱۰	۵

ماخذ : سازمان منطقه‌ای بهداشتی استان کرمان

فصل چہارم

بہتر پستہ - سی



جدول ۲۴۲ خلاصه عملکرد بهزیستی استان کرمان سال ۱۳۶۶

شرح نوع خدمت	پذیرش در طول سال	ترخیص در طول سال	تعداد موجود در پایان اسفند	تعداد افراد گرفته در طول سال	نفر ما سر ویس گرفته در طول سال	متوسط افراد سر ویس گرفته
۲- تعداد دختر جوان کلاسهای حرفه‌ای شهری	۸۰۵	۹۵۵	۴۰۹	۱۳۲۹	۴۸۶	۱۱۲۴
۳- تعداد دختر جوان کلاسهای حرفه‌ای روستایی	۶۳۲	۵۷۹	۳۸۱	۸۸۷	۷۷	۳۹۳
۴- " کودکان مهد کودک شهر	۲۰۷۶	۱۳۶۶	۱۵۳۱	۳۴۷۶۴	۲۸۹۷	۲۷۶۴
۵- " " " روستایی	۳۴۳۰	۳۱۳۳	۲۶۶۹	۵۸۰۲	۴۸۸	۳۱۱۲
۶- " مراجعین کلنیک فیزیوتراپی	۱۳۴۴	۱۱۴۶	۲۰۷	۱۳۵۳	۱۱۴	۱۳۳۶
۷- " " " شنوایی گوش	۱۹۶۲	۱۹۶۲	۰	۱۹۸۲	۱۶۲	۱۹۵۰
۸- استاد بازپروری معتادین	۱۶۸۹	۱۶۷۰	۱۳۹	۱۸۰۹	۱۵۱۰	۱۶۰۰
۹- نگهداری در مراکز توانبخشی	۶۲	۲۲	۳۶۰	۴۴۴	۳۵۰	۴۰۰
۱۰- مرکز نابینایان	۳۰	۱۸	۱۷	۳۵	۳۵	۱۵
۱۱- " ناشنویان	۲۹	۲۱	۲۴	۳۵	۲۴	۲۵

ماخذ : سازمان بهزیستی استان کرمان

جدول ۲۴۳ خلاصه عملکرد مجتمعهای خدمات حمایتی روستایی به تفکیک شهرستان سال ۱۳۶۶

شرح نام مجتمع شهرستان	پذیرش در طول سال	ترخیص در طول سال	تعداد موجود در پایان اسفند	تعداد سر ویس گرفته در طول سال	نفر ما سر ویس گرفته در طول سال	متوسط افراد سر ویس گرفته
شهرستان بردسیر	۳۸	۵۲	۱۰	۶۲	۵	۸
۱- بافت	۷۸	۶۲	۱۲۵	۱۸۷	۱۶	۱۰۰
۲- بزم	۹۹	۶۳	۱۰	۷۳	۷	۶۵
۳- جیرفت	۵۷	۱۳۱	۰	۱۳۱	۱۱	۱۰
۴- رفسنجان	۷۴	۵۵	۴۰	۸۵	۸	۳۰
۵- زرند	۷۱	۶۹	۲۱	۱۱۰	۱۰	۳۵
۶- بیرجند	۳۶	۹	۳۶	۴۵	۴	۳۰

ماخذ : سازمان بهزیستی استان کرمان

جدول ۴۴ ملکرد سندها پذیرش به تفکیک شهرستان در استان کرمان

سال: ۱۳۶۶

نفرماه سرویس گرفته در طول سال	افراد سرویس گرفته در سال	موجودی اسفند	ترخیصی	پذیرش	شرح نام شهرستان
۸	۸۸	۸۳	۵	۱۵	بردسیر
۹	۸۱	۷۲	۹	۳	بافت
۱۱	۱۲۹	۱۱۹	۱۰	۲۱	بم
۳	۳۴	۳۱	۳	۲۱	جیرفت
۵	۵۶	۵۳	۳	۸	رفسنجان
۴	۴۰	۳۱	۹	۳	زرنجد
۶	۷۱	۶۰	۱۱	۲۶	سیرجان
۱۲	۵۲	۵۱	۱	۷	شهربابک
۳۴	۴۰۹	۳۷۱	۳۸	۴۹۱	کرمان
۱۶	۷۰	۷۰	۰	۱	کهنوج

ماخذ: سازمان بهزیستی استان کرمان

جدول ۴۵ ملکرد برنامه حمایت از خانواده‌های بی سرپرست سازمان بهزیستی در استان کرمان سال ۶۶ بتفکیک شهرستانها

متوسط افراد سرویس گرفته	تعداد افراد سرویس گرفته در طول سال	تعداد موجود در اسفندماه	ترخیصی	پذیرش در طول سال	شرح نام مجتمع و شهرستان
۱۱۲۶	۹۵	۶۳۲	۳۶	۲۶	بردسیر
۱۲۰۲	۱۰۲	۵۶۰	۲۱	۱۹	بافت
۲۵۰۰	۲۱۶	۱۹۹۰	۱۲۹	۹۵	بم
۱۶۵۰	۱۴۲	۱۴۲۱	۱۴	۲۳	جیرفت
۳۰۷۵	۲۷۵	۱۱۵۹	۵۸	۲۶	رفسنجان
۹۲۶	۷۸	۵۹۴	۱۴	۹	زرنجد
۱۳۲۵	۱۱۴	۴۹۸	۷	۱۴	شهربابک
۱۵۱۲	۱۲۲	۵۲۹	۳۹	۱۱۹	سیرجان
۱۳۸۰	۱۰۷	۴۵۰	۹	۷	کهنوج
					کرمان:
۱۸۵۰	۱۶۱	۳۰۳۷	۲۹	۲۴	مجتمع خدمات حمایتی مشتاق
۱۴۰۴	۱۱۸	۱۰۴۱	۸۲	۱۲	" " " شهدا
۱۲۱۰	۱۰۳	۹۹۵	۵۳	۲	" " " ولیعمر
۱۴۸۰	۱۳۱	۱۲۱۰	۸۳	۱۰	" " " توحید
۱۹۵۰	۱۸۰	۱۷۴۰	۱۰۱	۶	" " " استقلال

ماخذ: سازمان بهزیستی استان کرمان

سال: ۱۳۶۶

جدول ۲۲ خلاصه عملکرد مدهای کودک مجتمعی خدمات حمایتی روستائی سازمان بهزیستی استان کرمان

متوسط افراد سرویس گرفته در طول سال	نفرماه سرویس گرفته در طول سال	تعداد افراد سرویس گرفته در طول سال	تعداد موجودی در پایان اسفند	ترخیص در طول سال	پذیرش در طول سال	شرح نام مجتمع و شهرستان
۲۰۰	۲۵	۳۰۱	۷۱	۲۳۰	۶۲۳	مجتمعی روستائی بخش میرزابیگ
۲۵۰	۴۱	۲۸۳	۲۱۲	۲۷۱	۲۹۷	بافت " " "
۳۰۰	۵۴	۶۴۱	۳۰۱	۳۴۰	۳۱۸	بم " " "
۲۸۵	۲۳	۵۰۹	۱۷۷	۳۳۲	۴۵۸	جیرفت " " "
۲۴۰	۳۵	۴۱۲	۲۲۴	۱۸۸	۱۷۷	رفسنجان " " "
۲۳۵	۳۴	۴۰۴	۱۶۸	۲۳۶	۲۳۵	زرنج " " "
۲۳۲	۳۳	۳۹۴	۱۸۵	۲۰۹	۲۵۲	سیرجان " " "
۱۳۰	۲۰	۲۳۱	۱۳۷	۹۴	۱۴۴	شهربابک " " "
۴۰	۴	۴۶	۳۵	۱۱	۵۲	کهنوج " " "
۱۲۰۰	۱۹۹	۲۳۸۱	۸۱۵۹	۱۲۲۲	۱۳۷۲	مرکزی " " "

ماخذ : سازمان بهزیستی استان کرمان

جدول ۲۳ خلاصه عملکرد کلاسهای حرفه ای خدمات حمایتی سازمان بهزیستی در استان کرمان به تفکیک شهرستانها سال: ۱۳۶۶

متوسط افراد سرویس گرفته	نفرماه سرویس گرفته در طول سال	تعداد افراد سرویس گرفته در طول سال	تعداد موجودی در پایان اسفند	ترخیص در طول سال	پذیرش در طول سال	شرح نام مجتمع و شهرستان
۲۸	۱۲	۳۰	۱۴	۲۳	۲۳	شهرستان بردسیر
۴۸	۲۷	۵۳	۲۵	۱۱	۱۱	بافت " " "
۱۱۵	۵۵	۱۲۷	۶۰	۲۲۱	۲۰۶	بم " " "
۷۰	۱۵	۷۶	۱۰	۳۱	۴۱	رفسنجان " " "
۹۵	۴۳	۹۳	۴۵	۱۹	۱۰۳	زرنج " " "
۱۶۳	۸۵	۱۷۵	۹۱	۱۴۲	۱۳۶	سیرجان " " "
۳۰	۱۵	۳۶	۱۷	۳۳	۳۰	شهربابک " " "
۱۲۰	۶۰	۱۳۰	۶۴	۶۵	۱۰۱	مجتمع شهدا " " "
۸۳	۲۵	۹۰	۸	۳۵	۴۶	ولیعصر " " "
۹۰	۳۰	۱۰۰	۱۱	۵۳	۴۰	توحید " " "
۱۱۰	۳۹	۱۲۹	۸	۷۰	۵۰	استقلال " " "
۹۵	۲۵	۱۸۰	۴۲	۹۹	۵۸	مشتاق " " "
۹۲	۳۵	۱۱۰	۱۴	۵۲	۴۰	الوند شهر " " "


ماخذ : سازمان بهزیستی استان کرمان

جدول ۲۴۸ عملکردهای مدهای کودک مجتمعهای خدمات حمایتی به تفکیک شهرستانها در استان کرمان

سال: ۱۳۶۶

نام مجتمع و شهرستان	شرح	پذیرش در طول سال	ترخیص در طول سال	تعداد موجود در پایان اسفند	تعداد افراد سرویس گرفته در طول سال	تعداد سرویس گرفته در طول سال	متوسط افراد سرویس گرفته
بردسیر		۱۷۲	۱۴۵	۷۹	۲۶۸۸	۲۲۲	۱۸۹
باقبلیت		۳۱	۱۵	۳۹	۶۴۸	۵۴	۲۹
بسم		۱۰۱	۷۸	۱۲۲	۲۴۱۲	۲۰۱	۹۸۰
چیرفت		۱۰۱	۳۰	۷۱	۱۲۱۲	۱۰۱	۱۱۰
رفسنجان		۱۵۲	۵۷	۱۰۱	۱۸۹۶	۱۵۸	۱۷۲
زرنجد		۳۰۶	۱۱۳	۱۰۱	۲۵۶۸	۲۱۴	۱۸۲
سیرجان		۸۴	۱۲۲	۳۵	۱۷۸۸	۱۴۹	۱۵۰
شهربابک		۶۲	۳۰	۶۰	۱۰۸۰	۹۰	۹۶
کرمان - مرکز فاهاروند شهر		۱۲۴	۹۷	۱۹۴	۳۴۹۲	۲۹۱	۲۸۵
مجتمع خدمات حمایتی مشتاق		۱۲۱	۱۲۹	۱۴۵	۳۲۸۸	۲۷۴	۲۷۰
" " " "	توحید	۲۱۰	۱۶۹	۱۲۲	۳۵۰۲	۲۹۲	۲۹۰
" " " "	استقلال	۱۴۵	۱۱۰	۱۸۰	۳۴۸۰	۲۹۰	۲۸۵
" " " "	ولیعمر	۱۷۱	۱۰۰	۱۲۱	۲۶۵۲	۲۲۱	۱۸۵
" " " "	شهداء	۱۰۴	۹۸	۹۶	۲۳۲۸	۱۹۴	۱۷۵
" " " "	کرمانیان	۸۱	۷۱	۷۳	۱۷۲۸	۱۴۴	۱۴۵

ماخذ: سازمان بهزیستی استان کرمان



فصل پنجم

تربیت بدنی

حدول ۲۵۱ تاسیسات ورزشی مورد بهره برداری تربیت بدنی به تفکیک شهرستان در استان کرمان سال : ۱۳۶۶

شهرستان	استادیوم	سالن ورزش	استخر شنا	باشگاه ورزشی	
				عمومی	باشگاهی
کلی استان	۲۸	۱۸	۱۳	۵	۱۶
بافت	۲	۱	۰	۱	۲
بردسیر	۲	۱	۰	۰	۱
بسم	۲	۲	۱	۰	۲
حیرفت	۱	۱	۱	۰	۰
رفسنجان	۲	۲	۱	۰	۱
زرنجد	۱	۱	۱	۰	۰
سیرجان	۲	۱	۱	۰	۱
شیربافک	۱	۱	۱	۰	۱
کرمان	۱۴	۷	۷	۴	۸
کهنوج	۱	۱	۰	۰	۰

دنباله حدول ۲۵۱ تاسیسات ورزشی مورد بهره برداری تربیت بدنی به سال : ۱۳۶۶

شهرستان	زمین فوتبال		زمین والیبال	زمین بسکتبال	زمین تنیس	پهست دوومیدانی
	چمن	خاکی				
کلی استان	۱۵	۱۷۰	۱۲۱	۱۱۸	۱۴	۱۱
بافت	۱	۱۵	۱۰	۱۰	۰	۱
بردسیر	۱	۱۰	۷	۷	۰	۰
بسم	۱	۱۵	۱۲	۱۲	۰	۱
حیرفت	۱	۱۰	۱۱	۱۰	۰	۱
رفسنجان	۳	۲۱	۱۲	۱۰	۲	۲
زرنجد	۱	۱۵	۱۰	۱۰	۱	۱
سیرجان	۱	۱۷	۱۲	۱۲	۰	۱
شیربافک	۰	۱۱	۸	۸	۱۴	۰
کرمان	۶	۵۰	۳۵	۳۵	۱۱	۳
کهنوج	۰	۶	۲	۲	۰	۱

ماخذ : اداره کل تربیت بدنی استان کرمان

سال: ۱۳۶۶

جدول ۲۵۲ شرکت کنندگان در مسابقات ورزشی به تفکیک شهرستان در استان کرمان

کشتی	فوتبال	والیبال			تنیس		شهرستان
		زن	مرد	جمع	مرد	جمع	
۳۶۱۰	۱۶۲۵۰	۲۱۸۰	۲۸۲۰	۷۰۰۰	۳۰۰۰	۳۰۰۰	کل استان
۲۱۰	۱۲۰۰	۲۲۰	۵۰۰	۷۲۰	.	.	بافت
۱۸۰	۹۰۰	۱۳۰	۳۵۰	۴۸۰	.	.	بردسیر
۴۵۰	۱۵۰۰	۲۰۰	۴۵۰	۶۵۰	۴۰۰	۴۰۰	بم
۴۰۰	۱۲۰۰	۲۰۰	۴۵۰	۶۵۰	۵۰۰	۵۰۰	حیرفت
۴۰۰	۱۸۰۰	۲۲۰	۵۰۰	۷۲۰	۴۵۰	۴۵۰	دفسنجان
۲۰۰	۱۵۰۰	۲۰۰	۴۰۰	۷۰۰	۳۰۰	۳۰۰	زاهد
۳۵۰	۱۶۰۰	۲۰۰	۵۵۰	۷۵۰	۴۵۰	۴۵۰	سیرجان
۲۳۰	۹۰۰	۱۵۰	۳۰۰	۴۵۰	۲۰۰	۲۰۰	شهربابک
۱۲۰۰	۵۲۰۰	۵۰۰	۱۲۰۰	۱۷۰۰	۷۰۰	۷۰۰	کرمان
.	۲۵۰	۶۰	۱۲۰	۱۸۰	.	.	کیشور

سال: ۱۳۶۶

دنباله جدول ۲۵۲ شرکت کنندگان در مسابقات ورزشی به تفکیک شهرستان در استان کرمان

تنیس	وزنه برداری	جهت خمیاری	تنیس روی میز			دوومیدانسی	شهرستان
			زن	مرد	جمع		
۳۵۵	۱۶۸۰	۶۷۵	۱۲۰۰	۲۹۹۰	۴۱۹۰	۳۳۱۰	کل استان
.	۱۲۰	۵۰	۸۰	۲۰۰	۲۸۰	۲۲۰	بافت
.	۵۰	۳۰	۱۰۰	۱۴۰	۲۴۰	۲۶۰	بردسیر
.	۲۲۰	۵۰	۱۵۰	۳۵۰	۵۰۰	۳۵۰	بم
.	۱۵۰	۳۰	۱۵۰	۳۵۰	۵۰۰	۳۰۰	حیرفت
۵۵	۲۰۰	۳۵	۱۰۰	۲۵۰	۳۵۰	۳۰۰	دفسنجان
.	۱۲۰	۳۰	۱۰۰	۳۵۰	۴۵۰	۲۵۰	زاهد
.	۲۰۰	۳۵	۱۰۰	۳۵۰	۴۵۰	۳۵۰	سیرجان
.	۱۰۰	۱۵	۱۵۰	۲۵۰	۴۰۰	۳۰۰	شهربابک
۳۰۰	۲۲۰	۴۰۰	۲۵۰	۷۰۰	۹۵۰	۹۵۰	کرمان
.	.	.	۲۰	۵۰	۷۰	۳۰	کیشور

دنباله جدول ۲۵۲ شرکت کنندگان در مسابقات ورزشی به تفکیک شهرستان در استان کرمان سال ۱۳۶۶

مینی فوتبال	دزمسی	بشکرت سال				شهرستان
		مرد	زن	مرد	جمع	
۲۴۷۰	۱۲۰۰	۷۲۰	۱۸۹۰	۲۰۷۰	۴۹۶۰	کل استان
۲۰۰	.	۲۵	۲۰۰	۲۵۰	۴۵۰	بافت
۱۰۰	.	.	۱۰۰	۱۵۰	۲۵۰	بودسیر
۲۰۰	۲۵۰۰	۱۰۰	۲۵۰	۲۰۰	۶۵۰	بم
۱۵۰	.	۸۰	۱۶۰	۲۵۰	۵۱۰	حیرفت
۲۵۰	۲۰۰	۲۵	۱۵۰	۲۵۰	۶۰۰	رفسنجان
۲۰۰	.	.	۲۵۰	۲۰۰	۶۵۰	زرنند
۲۵۰	۱۵۰	۵۰	۲۰۰	۳۰۰	۵۰۰	سیرجان
۱۱۰	.	.	۱۸۰	۲۲۰	۴۰۰	شهربابک
۷۵۰	۶۰۰	۲۵۰	۲۵۰	۵۰۰	۸۵۰	کرمان
۶۰	.	.	۵۰	۵۰	۱۰۰	کهنوج

دنباله جدول ۲۵۲ شرکت کنندگان در مسابقات ورزشی به سال ۱۳۶۶

زمان استیک	تیم اندازی	باستانی	کوهنوردی	سوارکاری	شهرستان
۱۰۰	۱۲۰	۶۲۵	۶۰	۱۱۰	کل استان
.	.	۵۰	.	.	بافت
.	.	۲۵	.	.	بودسیر
.	.	۱۰۰	.	.	بم
.	حیرفت
.	.	۱۰۰	.	.	رفسنجان
.	زرنند
.	.	۱۵۰	.	.	سیرجان
.	شهربابک
۱۰۰	۱۲۰	۲۰۰	۶۰	۱۱۰	کرمان
.	کهنوج

ماخذ : اداره کل تربیت بدنی استان کرمان

فصل ششم

امور قضائی و حقوق - وفات



حدول ۲۵۳ آمار کارکرد دادگستری استان که مانده و حدهای تابعه در

سال: ۱۳۶۶

نام دادگستری و دادگاههای تابعه	موجودی اول سال ۶۶	وارده	مختومه	باقیمانده در آخر سال ۶۶
کل استان	۲۳۵۲۴	۵۹۰۶۲	۵۶۷۰۳	۲۷۸۸۵
دادگستری کرمان	۹۳۳۶	۲۳۸۷۳	۲۳۰۱۶	۱۰۱۹۳
" سیرجان	۴۴۲۲	۷۷۸۷	۷۲۱۷	۵۲۱۲
" بم	۱۹۲۱	۷۴۸۹	۶۹۱۵	۲۴۹۵
" رفسنجان	۱۵۹۰	۶۳۱۵	۵۳۹۷	۲۵۰۸
" حیرفت	۳۲۴۰	۴۴۲۰	۵۵۱۵	۴۳۴۵
دادگاه حقوقی مستقل بافت	۷۷۵	۲۳۱۷	۲۳۶۲	۷۳۰
" " شهر بابلک	۳۵۸	۲۷۷۶	۲۷۵۹	۳۷۵
" " راور	۹۱	۵۲۲	۴۹۷	۱۱۶
" " زرنند	۶۶۰	۲۴۷۷	۲۳۷۱	۷۶۶
" " کهنوج	۹۰۰	۸۸۸	۶۵۴	۱۱۲۵

ماخذ: اداره کل دادگستری استان کرمان

حدول ۲۵۴ موقوفات شهرستانهای استان و میزان درآمدها سالانه آنها

واحد: ریال
سال: ۱۳۶۶

شهرستان	تعداد موقوفات	موقوفات متصرفی	موقوفات غیر متصرفی	میزان کل درآمدها	میزان کل درآمدها موقوفات متصرفی	میزان کل درآمدها موقوفات غیر متصرفی
کل استان	۱۸۲۶	۱۰۳۳	۸۱۳	۲۲۸۷۵۵۶۶۲	۲۱۰۷۰۹۶۹۳	۹۷۸۶۰۰
بافت	۵۱	۳۸	۱۳	۲۱۱۹۱۵۰		
بردسیر	۳۹	۱۹	۲۰	۵۴۱۳۰۰		
بم، حیرفت	۸۷	۶۶	۲۱	۳۱۳۰۳۰۰		
کهنوج	۳۹۲	۲۹۳	۹۹	۱۸۰۰۰۰۰۰	۶۱۰۰۰۰۰۰	
رفسنجان	۲۸۹	۲۲۷	۶۲	۷۵۳۰۲۱۲	۱۱۳۳۸۸۰۰	
زرنند	۱۷۷	۱۲۷	۵۰	۱۴۰۰۰۰۰۰	۲۰۰۰۰۰۰۰	
سیرجان	۸۰	۷۲	۸	۱۸۵۰۰۰۰۰	۱۷۷۹۵۶۰	
شهر بابلک	۷۳۱	۱۹۱	۵۴۰	۱۹۱۴۱۱۸۰۰	۱۶۶۷۱۷۶۷	
کرمان						

حیرفت و کهنوج در حوضه بم عمل میگردند

ماخذ: اداره کل حج و اوقاف و امور خیریه استان کرمان

جدول ۵۵ تعداد حجج و دیگران، خارج از کشور، شهرستانها، استان کرمان

دائریین سوره			حج متمم			حجم	شهرستان
زن	مرد	حجم	زن	مرد	حجم	کلی	
۶۹۲	۸۰۸	۱۵۰۰	۱۹۸۱	۲۰۲۷	۴۰۰۸	۵۵۰۸	کل استان
.	.	.	۵۰	۶۰	۱۱۰	۱۱۰	بافت
۱۱	۱۴	۲۵	۱۱۲	۱۲۸	۲۴۰	۲۶۵	بسم
.	.	.	۴۰	۵۰	۹۰	۹۰	بردسیر
۲۳	۲۷	۹۰	۶۲	۶۶	۱۳۰	۲۲۰	حیرفت
۱۱۵	۲۸۵	۴۰۰	۳۷۰	۳۸۰	۷۵۰	۱۱۵۰	رفنجان
۲۸	۳۲	۸۰	۱۸۱	۲۴۰	۴۱۱	۴۹۱	زاهد
۶۵	۶۵	۱۳۰	۲۰۲	۱۸۶	۳۹۰	۵۲۰	سیرجان
۱۰	۱۵	۲۵	۵۷	۵۳	۱۱۰	۱۳۵	شهربابک
۴۰۰	۳۵۰	۷۵۰	۹۰۳	۸۷۲	۱۷۷۷	۲۵۲۷	کرمان

ماخذ : اداره کل حج و اوقاف و امور خیریه استان کرمان

واحد: ریال
سال: ۱۳۶۶

جدول ۵۶ هزینه های عمرانی و تعزیه داری، اطعام ادارات حج و اوقاف و امور خیریه استان کرمان

عمران و نگهداری موقوفات	تعزیه داری و اطعام	شهرستان
۱۰۲۹۰۵۵۷۶	۸۸۱۹۲۰۵۰	کل استان
۲۱۱۴۰۰	۶۲۱۰۰۰	بافت
.	.	بردسیر
۴۹۵۸۸۶۶	۶۷۹۱۵۰۰	بسم
۶۲۳۸۲۱۱۰	۵۲۴۸۹۷۰۰	رفنجان
۲۴۰۰۰۰	۷۶۵۲۷۰۰	زاهد
۳۱۱۶۵۰۰	۷۴۱۹۷۶۰	سیرجان
۲۴۸۷۰۰	۴۰۷۹۹۰	شهربابک
۲۹۵۸۶۰۰۰	۱۲۸۱۱۴۰۰	کرمان

ماخذ : اداره کل حج و اوقاف و امور خیریه استان کرمان


واحد : ریال

سال : ۱۳۶۶

جدول ۲۵۷ هزینه های امور خیریه ادارات حج و اوقاف و امور خیریه استان کرمان

کمکهای انجام شده از محل موقوفات و ادا، ه حبه و اوقاف و امور خیریه					شهرستان
بقاع متبرکه	اطلاب و مدرسين	ساحند	سره شگانه	سيداشت و در مان	
۱۱۴-۶۳۰۰۰	۵۶۱۱۶۴۶	۲۸۹۷۵۸۴	۵۹۶۱۱۰۰۰	۲۵۹۴۸۹۳۷۰	کل استان
۲۳۰۰۰۰۰	بافت
۱۸۷۰۰۰۰۰	بوميه
۲۸۰۰۰۰۰	.	.	.	۲۴۰۰۰۰۰	بسم
۲۱۸۷۲۰۰۰	.	۲۲۰۱۱۰۰۰	.	۱۵۷۰۰۰۰۰	دانشان
۸۱۴۴۲۰۰۰	.	.	.	۳۸۹۳۷۰	دانش
۱۷۵۲۴۸۰۰۰	۲۱۱۶۴۶	۱۳۹۶۸۲۱	۲۶۱۱۰۰۰	.	سرحان
.	شهربانك
۴۱۷۰۰۰۰۰	۵۴۰۰۰۰۰	۲۴۳۶۸۰۰۰	۵۵۰۰۰۰۰۰	۲۴۰۰۰۰۰۰	كرمان

ماخذ : اداره کل حج و اوقاف و امور خیریه استان کرمان



بخش پنجم امور زیربنائی

فصل اول : ساختمان و مکن

فصل دوم : برق

فصل سوم : راه و ترابری

فصل چهارم : ارتباطات

فصل پنجم : وسائل ارتباط جمعی



فصل اول

ساختن پیمان و دسه - گن

جدول ۲۵۸ توزیع درآمد تعداد ساختمانها بر حسب طبقات در مناطق شهری استان کرمان - ۱۳۶۳-۶۵

استان	۱۳۶۳			۱۳۶۲			۱۳۶۵		
	یک طبقه	دو طبقه	سه طبقه و بیشتر	یک طبقه	دو طبقه	سه طبقه و بیشتر	یک طبقه	دو طبقه	سه طبقه و بیشتر
کرمان	۹۷/۲	۲/۴	۰/۲	۹۵/۰	۴/۰	۱/۰	۹۲/۹	۵/۲	۱/۹

ماخذ: نشریه اطلاعات پروانههای ساختمانی صادره توسط شهرداریهای کشور

جدول ۲۵۹ مساحت زیر بنا، مساحت زمین، نسبت آنها و ضریب تغییر ساختمانها که برای آنها پروانه ساختمانی صادر شد در مناطق شهری استان کرمان

نام استان	۱۳۶۴			۱۳۶۵			ضریب تغییر
	مساحت زیر بنا (۱۰۰۰ متر مربع)	مساحت زمین (۱۰۰۰ متر مربع)	نسبت مساحت زیر بنا به مساحت زمین	مساحت زیر بنا (۱۰۰۰ متر مربع)	مساحت زمین (۱۰۰۰ متر مربع)	نسبت مساحت زیر بنا به مساحت زمین	
کرمان	۱۱۲۵	۲۶۰۲	۰/۲۳۶۲	۱۱۶۳	۲۳۸۷	۰/۲۸۷۲	+۱۱/۶۶

ماخذ: نشریه اطلاعات پروانههای ساختمانی صادره توسط شهرداریهای کشور

جدول ۲۶۰ تعداد پروانه خانوار، مساحت زمین شهری پروانههای ساختمانی بتفکیک مناطق شهر در استان کرمان سال: ۱۳۶۵

نام استان	تعداد		مساحت زمین شهر مترمربع (۱۰۰۰)	مساحت زمین پروانه ساختمانی صادره سال ۶۵ به مترمربع (۱۰۰۰)	تعداد واحد مسکونی
	پروانه	خانوار در سال ۶۵			
کرمان	۵۰۴۶	۱۳۸۸۱۶	۴۵۶۰۷۰	۲۳۸۷	۵۱۷۱

خذ: نشریه اطلاعات پروانههای ساختمانی صادره توسط شهرداریهای کل کشور

جدول ۲۶۳ آمار پروانه‌های ساختمانی صادره توسط شهرداریهای استان کرمان به تفکیک مصالح ساختمانی و موارد استفاده ساختمان سال ۱۳۶۵

شهرداری	کل پروانه‌های ساختمانی صادره (مقره)	تعداد ساختمان از نظر مصالح ساختمانی							موارد استفاده ساختمان		
		آجر و آهک	آجر و چوب	اسکلت فلزی و	سایر و اظهار نشده	مسکونی	بازرگانی و بازرگانی	مسکونی	سنتی و آموزشی	سایر و اظهار نشده	
جمع	۵۰۴۶	۲۹۶۸	۲۲	۶۹	۲۸۱	۵۰۴۲	۱۹۲	۵۹	۱۳	۲۶	
بافت	۲۵۹	۲۴۹	۳	۷	۰	۲۴۱	۹	۸	۰	۱	
راهر	۳۹	۳۹	۰	۰	۰	۳۵	۹	۵	۰	۰	
بم	۲۷۹	۱۲۲	۰	۱۹	۱۳۸	۲۴۵	۱۴	۱	۰	۱۹	
بروات	۱۱۰	۰	۰	۰	۰	۹۹	۱۱	۰	۰	۰	
راین	۱۱۳	۱۰۹	۴	۰	۰	۱۰۸	۵	۰	۰	۰	
جیرفت	۲۴۴	۲۴۲	۰	۲	۰	۲۲۷	۱۷	۰	۰	۰	
عنبرآباد (محمدآباد)	۸۴۲	۸۴۱	۱	۰	۰	۸۳۵	۳	۰	۲	۲	
انار	۰	۰	۰	۰	۰	۰	۰	۰	۰	۰	
زرنند	۵۰۹	۴۸۸	۱۴	۷	۰	۴۷۶	۱۱	۱۹	۰	۳	
کوهینان	۱۱۸	۱۱۸	۰	۰	۰	۱۰۷	۹	۲	۰	۰	
سیرجان	۴۸۲	۴۸۲	۰	۰	۰	۴۷۸	۴	۰	۰	۰	
شهربابک	۲۲۷	۲۲۷	۰	۰	۰	۲۰۸	۱۵	۱	۲	۱	
کرمان	۱۱۷۷	۱۴۶۸	۲	۳	۰	۱۴۳۴	۱۸	۱۵	۳	۳	
گلباف	۷۱	۷۱	۰	۰	۰	۵۰	۱۴	۲	۱	۴	
جوپار	۲۸	۲۸	۰	۰	۰	۲۶	۲	۰	۰	۰	
چترود	۶۴	۶۳	۰	۰	۱	۶۰	۲	۲	۰	۰	
راور	۴۶	۴۶	۰	۰	۰	۳۶	۷	۰	۲	۱	
شهداد	۶۱	۶۱	۰	۰	۰	۵۴	۵	۰	۱	۱	
ماهان	۹۲	۹۲	۰	۰	۰	۸۷	۳	۲	۰	۰	
کهنوج	۱۴۸	۵	۰	۱	۱۴۲	۱۱۴	۲۳	۰	۲	۱	
مشیز (بردسیر)	۱۳۷	۱۰۷	۰	۳۰	۰	۱۳۲	۱	۲	۰	۰	

ماخذ : نشریه اطلاعات پروانه‌های ساختمانی صادره توسط شهرداریهای کل کشور

واحد: هزارریال
سال: ۱۳۶۶

جدول ۲۶۴ فعالیتهای اداره کل مسکن و شهرسازی استان کرمان

هزینه آخرین صورت وضعیت	دستگاه	تعداد پروژه	شرح
۱۰۶۲۰۳	۰	۷	فعالیتهای آماده سازی
۰	۲۵۰	۱	خانه سازی ماده ۶۷
۶۶۶۱۲۷	۰	۲۹	عمرانی ملی - استانی

ماخذ: اداره کل مسکن و شهرسازی استان کرمان

واحد: هزارریال
سال: ۱۳۶۶

جدول ۲۶۵ فعالیتهای خانه سازی بوسیله بخش خصوصی در استان کرمان

دستگاه	تعداد پروژه	فعالیتهای خانه سازی
۲۵	۱	دویست و پنجاه واحد در شهر کرمان (پروژه های خانه سازی از طریق ماده ۶۷)

ماخذ: اداره کل مسکن و شهرسازی استان کرمان

جدول ۲۶۶ هم تعداد و هزینه طرحهای انجام شده عمران شهری بوسیله اداره کل مسکن و شهرسازی استان کرمان سال: ۱۳۶۶
مبلغ به هزارریال


هزینه طرح	تعداد طرح	عنوان طرح
۵۲۶۵۲	۱	تهیه، طرحهای توسعه و نوسازی شهری تجدیدنظر در طرح جامع و تفصیلی (محل اجرا: کرمان - سیرجان)

ماخذ: اداره کل مسکن و شهرسازی استان کرمان

جدول ۲۶۷ میزان اراضی واگذار شده در اجرای قانون اراضی شهری در سال ۱۳۶۶ در سطح استان کرمان

در امور خدمات اجتماعی		در امور مکتب		نام شهر
مساحت به متر مربع	تعداد قطعه	مساحت به متر مربع	تعداد قطعه	
۶۵۹۸۷	۳۴	۶۷۲۸۶۳	۱۹۹۷	کل استان
۱۶۵۶۰	۹	۱۴۷۲۲۵	۵۵۹	کرمان
۳۰۰۰	۱	۹۷۳۷۱	۳۱۳	شهربابک
۸۱۸۲	۵	۶۱۶۸۹	۱۹۹	سیرجان
.	.	۷۳۹۶۹	۱۹۷	زرنند
۹۹۰	۱	۶۹۴۱۶	۱۶۴	بم
۱۵۰۷	۱	۵۰۹۸۹	۱۴۳	بافت
۳۰۰۵	۲	۴۹۴۱۹	۱۱۰	جیرفت
.	.	۳۳۲۲۰	۹۴	رفسنجان
۹۵۴۱	۲	۲۱۴۱۳	۵۴	ماهان
۲۳۲۹	۱	۲۰۷۴۱	۵۲	کوهبنان
.	.	۱۴۶۳۱	۳۹	بردسیر
.	.	۱۰۷۹۰	۲۹	راین
۱۹۹	۵	۱۰۸۳۷	۲۳	چترود
.	.	۳۵۸۷	۱۱	جوپار
۱۳۲۵۴	۴	۶۵۹۶	۸	شهداد
.	.	۲۹۷۰	۷	راور
۷۳۰۰	۲	.	.	کهنوج
۱۰۰	۱	.	.	بروات

ماخذ : اداره کل زمین شهری استان کرمان



فصل دوم

بـ برق

جدول ۲۶۸ تعداد مشترکین در شهرستانهای استان تا پایان سال ۱۳۶۶

شهرستان	کل مشترکین	خانگی	عمومی	صنعتی	کشاورزی	خبریه
کل استان	۲۲۲۰۲۱	۲۸۶۱۷۷	۲۴۱۲۵	۲۲۹	۱۲۷۵	۱۵۲۶
بافت	۲۲۵۶۷	۲۱۱۶۶	۱۵۸۲	۶	۷۰	۸۲
بردسیر	۸۵۸۷	۷۷۷۰	۶۸۲	۲	۸۹	۲۳
بم	۲۳۲۲۷	۲۰۲۱۷	۲۹۵۵	۲۵	۲۹	۹۱
جیرفت	۲۲۸۶۲	۲۰۸۱۵	۱۸۸۹	۰	۱۲۲	۲۶
رفسنجان	۲۳۲۶۹	۲۸۰۵۷	۲۹۳۶	۱۵	۱۲۷	۳۱۴
زرنند	۲۷۱۶۶	۲۴۵۴۶	۲۲۲۶	۲۳	۱۲۲	۲۳۸
سیرجان	۳۳۴۵۰	۲۹۷۳۰	۲۵۲۹	۲۱	۸۲	۸۶
شهربابک	۱۲۳۶۲	۱۲۸۰۸	۱۲۲۲	۷	۲۰	۱۰۷
کرمان	۱۰۶۳۲۹	۹۰۱۵۶	۱۵۰۳۲	۱۲۸	۵۵۲	۲۷۹
کهنوج	۱۱۸۷۰	۱۰۹۱۲	۸۹۰	۲	۷	۵۹

ماخذ : شرکت سهامی برق منطقه‌ای استان کرمان

جدول ۲۶۹ میزان فروش برق به تفکیک مصرف شهرستانهای استان کرمان

شهرستان	جمع	عمومی	صنعتی	خانگی	کشاورزی	خبریه
کل استان	۱۲۳۹۹۱۵	۵۱۴۶۶۸	۵۲۵۶۶۷	۲۳۳۳۳۷	۵۴۴۲۲	۱۸۱۱
بافت	۳۴۲۹۷	۱۷۹۹۶	۰	۱۳۷۵۵	۲۵۱۴	۳۲
بردسیر	۲۹۸۱۳	۱۰۲۶۷	۰	۶۶۳۲	۱۲۶۷۲	۲۰
بم	۷۵۵۸۷	۳۱۲۷۵	۰	۲۹۶۷۲	۴۵۲۴	۱۱۶
جیرفت	۷۳۱۳۳	۳۷۰۲۴	۰	۲۳۲۷۵	۱۷۶۰	۵۲
رفسنجان	۱۳۵۹۶۵	۸۲۰۲۲	۲۷۲۲	۲۲۲۸۵	۲۰۸	۲۸۸
زرنند	۱۵۵۱۵۲	۶۲۰۹۸	۷۲۰۲۶	۱۸۶۸۹	۱۷۱	۱۲۸
سیرجان	۸۵۲۷۷	۴۹۷۶۲	۱۲۰۶	۳۱۳۷۲	۲۸۱۶	۱۱۹
شهربابک	۱۶۹۱۷	۵۹۰۰	۱۱۴	۱۰۷۰۱	۱۲۳	۵۹
کرمان	۸۱۷۸۵۰	۲۱۵۱۸۵	۴۵۳۲۵۹	۱۱۷۰۲۲	۲۹۵۶۰	۲۷۲
کهنوج	۱۵۷۲۲	۱۸۹۹	۰	۱۲۷۲۲	۶۲	۲۱

ماخذ : شرکت سهامی برق منطقه‌ای استان کرمان

جدول ۲۷. روستاهای دارای برق شهرستانهای استان

سال : ۱۳۶۶


شهرستان	کل روستاها	روستاهای دارای برق	درصد روستاهای دارای برق
کسل استان	۵۹۳۲	۱۸۰۲	۲۸/۷
بافت	۶۶۵	۱۹۱	۲۸/۷
بردسیر	۲۵۲	۷۱	۱۵/۷
بسم	۵۶۳	۲۱۷	۳۸/۵
جیرفت	۱۰۸۲	۲۰۷	۱۹/۱
رفنجان	۲۲۱	۲۳۹	۵۲/۲
زرنند	۵۱۸	۱۶۵	۳۱/۸
سیرجان	۲۹۲	۱۳۸	۲۷/۹
شهربابک	۳۱۱	۹۷	۳۱/۲
کرمان	۶۶۷	۳۳۸	۳۷/۲
کهنوج	۷۳۹	۱۳۱	۱۷/۷

ماخذ : شرکت سهامی برق منطقه‌ای استان کرمان

جدول ۲۷۱ ظرفیت ، میزان برق تولید شده ، خریداری شده و تحویلی به شبکه بر حسب شهرستان در استان کرمان سال : ۱۳۶۶

شهرستان	ظرفیت اسمی نصب شده (کیلووات)	ظرفیت قابل بهره‌برداری (کیلووات)	حداکثر بار همزمان (کیلووات)	تولیدخالص (مگاوات ساعت)	برق خریداری (مگاوات ساعت)	تحویلی به شبکه (مگاوات ساعت)
کل استان	۱۸۷۰۷۶	۱۳۰۲۰۰	۳۲۷۱۲۰	۲۵۲۰۵۸	۱۳۶۰۶۹۵	۱۶۱۲۷۵۳
بافت	۹۱۴۶	۷۱۰۰	۱۴۶۴۰	۱۹۷۰	۵۰۷۸۰	۵۲۷۵۰
بردسیر	.	.	۸۶۰۰	.	۲۶۶۹۱	۲۶۶۹۱
بسم	۲۵۱۰۰	۲۰۶۰۰	۱۷۶۰۰	۸۱۶۷۵	.	۸۱۶۷۵
جیرفت	۸۰۰۰	۵۶۰۰	۱۸۹۲۷	۲۸۱۵	۶۶۳۹۵	۷۱۲۱۰
رفنجان	۱۲۵۰۰۰	۸۵۰۰۰	۱۰۷۴۰۳	۱۵۲۵۴۶	۳۹۳۶۴۰	۵۴۶۱۸۶
سرچشمه
زرنند	.	.	۲۸۰۰۰	.	۱۶۶۲۲۹	۱۶۶۲۲۹
سیرجان	.	.	۱۸۵۰۰	.	۹۳۴۰۳	۹۳۴۰۳
شهربابک	.	.	۱۰۵۰۰	.	۱۸۶۹۷	۱۸۶۹۷
کرمان	۱۵۵۰۰	۸۵۰۰	۹۹۵۰۰	۲۹۴۸	۵۲۴۸۴۰	۵۲۹۷۸۸
کهنوج	۲۳۳۰	۳۲۰۰	۳۴۵۰	۶۱۰۲	.	۶۱۰۲

ماخذ : شرکت سهامی برق منطقه‌ای استان کرمان



فصل سوم
راه و تراپری

جدول ۲۲۲: شمار پرواز مسافری ورودی و خروجی

سال: ۱۳۶۶

تعداد پرواز		تعداد مسافر		تعداد پروازها	ماه
خروجی	ورودی	خروجی	ورودی		
۲۵۸۶۰۰	۵۱۳۸۶۳	۱۸۰۱۵۲	۱۰۲۸۹۰	۱۷۴۴	کل استان
۱۰۰۴۶	۲۸۱۴۷	۸۶۴۱	۹۹۰۰	۱۲۶	فروردین
۲۵۴۲۷	۵۵۲۳۰	۸۴۴۰	۸۶۸۱	۱۵۲	اردیبهشت
۱۲۸۰۵	۵۷۸۷۵	۹۱۹۱	۹۳۰۹	۱۵۰	خرداد
۱۰۹۴۲	۵۰۲۰۷	۸۸۲۲۷	۸۲۷۲	۱۳۲	تیر
۱۲۶۶۹	۲۶۰۸۸	۷۳۱۴	۶۱۷۸	۱۳۰	مرداد
.	.	۲۲۳۲	.	۲۲	پرواز حج
.	.	.	۲۴۲۲	۲۲	" "
۵۱۵۷۳	۱۷۰۰۹	۹۹۱۹	۹۶۵۰	۱۴۴	شهریور
۱۸۹۰۲	۴۵۵۲۸	۹۲۹۹	۹۲۸۷	۱۵۶	مهر
۱۷۸۷۱	۲۲۵۴۱	۸۰۴۲۴	۶۲۱۱	۱۴۶	آبان
۲۵۶۱۷	۵۵۷۲۹	۱۰۳۵۷	۱۰۰۳۷	۱۵۶	آذر
۳۱۳۰۳	۳۹۶۰۲	۸۵۶۱	۸۵۰۹	۱۳۰	دی
۲۲۰۲۸	۳۷۹۷۰	۸۵۰۹	۸۱۴۶	۱۳۶	بهمن
۱۷۲۹۷	۳۵۹۱۵	۶۶۲۷	۶۷۸۶	۱۲۲	اسفند

ماخذ: هواپیمایی جمهوری اسلامی ایران - مرکز کرمان

جدول ۲۷۳: طول انواع خطوط و تعداد ایستگاههای راه آهن استان کرمان

سال: ۱۳۶۶

طول خطوط (کیلومتر)	شرح
۱۶۱	اصلی
۲۲/۷۹۵	فرعی
۲۳۳۹۶	ماری
۹۰ ایستگاه	تعداد ایستگاه

ماخذ: راه آهن استان کرمان

جدول ۲۷۲ تعداد مسافران خارج شده از ایستگاه راه آهن استان

سال: ۱۳۶۶

ماه	جمع	سریع السیر درجه یک	سریع السیر درجه دو
فروردین	۵۵۹۴	۱۱۰۷	۲۲۸۷ نقد
اردیبهشت	۲۰۵۰	۲۵۵	۱۵۹۵ اسبیه
خرداد	۳۰۲۲	۵۵۹	" ۲۲۶۳
تیر	۲۷۷۲	۴۷۸	" ۲۲۹۴
مرداد	۲۲۰۵	۵۶۷	" ۲۶۳۸
شهریور	۲۶۴۳	۵۳۵	" ۳۱۰۸
مهر	۳۱۷۴	۵۷۰	" ۲۶۰۴
آبان	۲۱۶۲	۲۳۸	" ۱۷۲۴
آذر	۲۵۷۷	۲۷۸	" ۲۰۹۹
دی	۲۹۸۵	۵۳۵	" ۲۴۶۰
بهمن	۳۶۳۷	۵۵۵	" ۳۰۸۲
اسفند	۲۵۳۹	۵۵۲	" ۱۹۸۷

ماخذ: ناحیه راه آهن استان کرمان

واحد: کیلومتر

سال: ۱۳۶۶

جدول ۲۷۵ طول انواع راههای احداث شده در استان کرمان

کیلومتر	نوع راه
۲۲۴	طول راههای آسفالتی
۵۶	" " شنسی

ماخذ: اداره کل راه و ترابری استان کرمان

واحد: کیلومتر
سال: ۱۳۶۶


جدول ۲۷۶ طول راههای موجود حوزه استحفاظی ادارات راه شهرستانهای استان کرمان

شهرستان	جمع	آسفالت			شماره	راههای روستایی
		اصلی	فرعی	روستایی		
کل استان	۱۳۸۲۵	۲۱۹۱	۹۹۵	۶۸۲	۲۴۱۲	۶۵۲۵
بافت	۱۳۰۲	۱۱۴	۹۹	۱۳۱	۲۸۴	۶۷۴
بم	۱۲۲۳	۳۳۵	۹۰	۱۳۳	۸۶	۵۸۹
شهربابک	۹۱۵	۱۸۸	۱۹	۱۱۸	۱۶	۵۷۴
گلباف	۳۲۱	.	۹۶	.	۱۳۵	۱۰۰
راور	۵۳۰	۲۰۹	.	۱۰	۱۱	۳۰۰
سیرجان	۱۲۷۵	۳۴۲	۱۲۰	۷۹	۵۳۴	۲۰۰
جیرفت	۱۴۱۵	۱۱۷	۱۵۰	۶۰	۵۰۰	۵۸۸
کرمان	۶۳۵	۱۸۸	۹۰	۷۴	۵۳	۲۲۰
ساردوئیه	۳۸۵	.	.	.	۱۸۵	۲۰۰
کهنوج	۱۸۳۱	۱۸۵	۶۶	۳۰	۵۰	۱۵۰۰
زرنج	۱۷۶۳	۸۰	۱۲۰	.	۳۶۳	۱۲۰۰
رفسنجان	۸۷۵	۳۳۸	۱۳۵	۲۷	۱۵۵	۲۰۰
بردسیر	۳۴۵	۹۵	۱۰	.	۴۰	۲۰۰

ماخذ: اداره کل راه و ترابری استان کرمان

فصل چہارم

ارتباطات



سال: ۱۳۶۶

جدول ۲۷۷ مراکز تلگرافی و تلگرافهای مخابره شده به تفکیک شهرستان در استان

شهرستان	داخل کشور (ماده)		خارج کشور (ماده)	
	تعداد تلگرام	تعداد کلمه	تعداد تلگرام	تعداد کلمه
کل استان	۶۱۰۲۱۸	۲۱۱۴۱۲۲۲	۱۸۲۶	۲۷۵۴۰
بافت	۱۶۴۸۶	۵۷۷۰۱۰	۲۸	۷۲۰
بردسیر	۶۸۵۲	۲۴۹۸۹	۲۴	۲۶۰
بم	۲۰۲۵۲	۷۱۵۸۲۰	۲۸	۷۲۰
چیرفت	۱۵۱۵۲	۵۳۰۰۷۵	۸۴	۱۲۶۰
رفسنجان	۳۵۹۰۲	۱۲۵۶۵۷۰	۱۲۰	۱۸۰۰
زرنج	۱۵۹۵۲	۵۵۸۲۹۰	۲۶	۵۴۰
سیرجان	۲۶۹۸۲	۹۴۲۲۷۰	۹۶	۱۴۲۰
شهربابک	۵۵۷۴	۱۹۵۰۹۰	۲۴	۲۶۰
کرمان	۲۵۶۰۰۰	۱۵۹۶۰۰۰۰	۱۳۳۲	۱۹۱۸۰
کهنوج	۱۰۸۶۰	۳۸۰۱۱۰	۲۴	۲۶۰

مأخذ: اداره کل مخابرات استان کرمان

سال: ۱۳۶۶

جدول ۲۷۸ مراکز تلفن شهری و بین شهری به تفکیک شهرستان در استان کرمان

شهرستان	نقاط دارای ارتباط تلفنی			تعداد مراکز بی سیم رادیویی
	جمع	شهری	روستایی	
کل استان	۱۱۶	۱۵	۱۰۱	۲۱
بافت	۱۴	۱	۱۳	۳
بردسیر	۴	۱	۳	۰
بم	۸	۲	۶	۲
چیرفت	۱۳	۱	۱۲	۲
رفسنجان	۱۳	۲	۱۱	۳
زرنج	۱۰	۱	۹	۱
سیرجان	۱۵	۱	۱۴	۳
شهربابک	۵	۱	۴	۱
کرمان	۳۳	۴	۲۹	۲
کهنوج	۱	۱	۰	۲

دنباله جدول ۲۷۸ مراکز تلفن شهری و بین شهری به تفکیک شهرستان در استان کرمان سال: ۱۳۶۶

ظرفیت مرکز	تلفن خودکسار شهری		
	شماره مشغول بکار	شماره منصوبه	
	معمولی	معمولی	
۷۴۹۰۰	۴۶۱۴۴	۵۰۹۰۰	کلی استان
۱۸۰۰۰	۱۷۶۸۵	۱۸۰۰۰	کرمان
۸۰۰۰	۶۱۳۳	۷۰۰۰	رفسنجان
۱۰۰۰۰	۵۷۲۱	۶۰۰۰	سیرجان
۱۰۰۰۰	۳۴۹۱	۵۰۰۰	بم
۱۰۰۰۰	۲۹۵۳	۳۰۰۰	جیرفت
۲۵۰۰	۱۸۳۴	۲۰۰۰	بافت
۱۰۰۰	۹۵۷	۱۰۰۰	زرنند
۱۰۰۰	۱۵۵۸	۲۰۰۰	سرچشمه
۳۰۰۰	۹۵۳	۱۰۰۰	راود
۴۰۰۰	۹۶۲	۱۰۰۰	بردسیر
۳۰۰۰	۸۹۵	۱۰۰۰	ماهان
۳۰۰۰	۱۲۲۷	۱۵۰۰	شهربابک
۱۰۰۰	۸۹۹	۱۰۰۰	کلیاف
۱۰۰۰	۵۸۲	۱۰۰۰	کهنوج
۲۰۰	۲۷۳	۲۰۰	پروات

ماخذ: اداره کل مخابرات استان کرمان

جدول ۲۷۹ شماره های مشغول بکار بر حسب نوع مصرف و تفکیک شهرستان در استان کرمان سال: ۱۳۶۶

شماره های معمولی			شهرستان
دولتی	مکونی و تجاری	جمع	
۳۵۱۴	۳۸۰۵۷	۴۱۵۷۱	کلی استان
۱۹۶	۱۶۳۸	۱۸۳۴	بافت
۱۰۷	۸۷۹	۹۸۶	بردسیر
۳۲۲	۳۱۶۹	۳۴۹۱	بم
۲۶۲	۲۶۹۱	۲۹۵۳	جیرفت
۳۹۱	۵۷۲۲	۶۱۳۳	رفسنجان
۱۶۴	۷۹۳	۹۵۷	زرنند
۴۰۹	۵۳۱۲	۵۷۲۱	سیرجان
۱۵۲	۱۰۷۵	۱۲۲۷	شهربابک
۱۴۳۳	۱۶۲۵۲	۱۷۶۸۵	کرمان
۷۸	۵۰۶	۵۸۲	کهنوج

دنباله جدول ۲۷۹ شماره‌های مشغول بکار بر حسب نوع مشرف و به تفکیک شهرستان در استان کرمان سال: ۱۳۶۶

تلفن همگانی			شهرستان
راه دور	شهری	جمع	
۵۱	۱۷۳	۲۲۴	کامل استان
۲	۷	۹	بافت
۰	۴	۴	بردسیر
۴	۱۱	۱۵	بم
۳	۱۰	۱۳	جیرفت
۳	۱۶	۱۹	رفسنجان
۱	۴	۵	زرنجد
۳	۰	۳	سیرجان
۰	۳	۳	شهربابک
۳۵	۱۱۸	۱۵۳	کرمان
۰	۰	۰	کهنوج

ماخذ: اداره کل مخابرات استان کرمان

واحد: هزارریال

جدول ۲۸۰. انواع درآمدهای مالیاتی اداره کل مخابرات استان کرمان سال: ۱۳۶۶

نوع	۱۳۶۵	۱۳۶۶
کامل استان	۵۵۶۱۱۷۸۶	۵۳۳۷۴۱۳۲
تلفن شهری	۳۳۱۷۶۱۸۰	۳۴۰۷۵۷۵۱
تلفن بین شهری	۲۲۴۳۵۰۶	۱۹۲۹۸۳۸۱

ماخذ: اداره کل مخابرات استان کرمان

جدول ۲۸۱ نامه‌ها و امانات فرستاده شده بداخل و خارج از کشور

سال	داخلی			خارجی		
	نامه			نامه		
	امانت	غیرسفارشی	سفارشی	جمع	غیرسفارشی	سفارشی
۱۳۶۶	۱۲۳۳۱	۷۰۸۶۲۴۹	۲۲۷۲۹۱	۱۱۸۱۸۲	۱۰۸۷۷۳	۹۲۰۹

ماخذ : اداره کل پست استان کرمان

جدول ۲۸۲ نامه‌ها و امانات دریافت شده ، ز داخل و خارج کشور

سال	داخلی			خارجی		
	نامه			نامه		
	امانت	غیرسفارشی	سفارشی	جمع	غیرسفارشی	سفارشی
۱۳۶۶	۱۵۳۳۸	۶۸۷۴۱۶۹	۲۴۹۷۰۷	۶۰۶۳۱	۲۶۱۴۶	۱۴۴۸۵

ماخذ : اداره کل پست استان کرمان

سال : ۱۳۶۶

جدول ۲۸۳ تاسیسات و امکانات پستی به تفکیک شهرستان

شهرستان	اداره پست	دفتر پست		نمایندگی پست	صندوق پستی		صندوق شخصی	
		شهری	روستایی		شهری	روستایی	واگذار شده	واگذار نشده
کل استان	۱۰	۱۷	۳۸	۱۱۲	۴۷۲	۳۱۴	۱۲۸۴	۹۳۱
باصت	۱	۱	۵	۱۵	۲۳	۲۴	۲۳	۷۹
بردسیر	۱	۰	۳	۴	۱۴	۱۱	۳۷	۲۹
بم	۱	۲	۴	۱۲	۲۱	۲۱	۷۲	۶۰
جیرفت	۱	۱	۵	۱۳	۳۸	۲۷	۶۲	۱۳۶
رفنجان	۱	۲	۲	۱۲	۶۱	۳۹	۱۰۷	۵۸
زرنجد	۱	۲	۲	۱۴	۴۵	۴۶	۲۲	۱۱۰
سیرجان	۱	۲	۳	۷	۸۰	۱۸	۵۶	۷۶
شهربابک	۱	۰	۲	۹	۱۹	۲۱	۲۱	۷۸
کرمان	۱	۷	۴	۲۱	۱۳۶	۴۰	۸۱۹	۲۳۸
کهنوج	۱	۰	۵	۵	۱۷	۱۷	۶۵	۶۷

ماخذ : اداره کل پست استان کرمان

سال : ۱۳۶۶

جدول ۲۸۴ نامه ها و امانات پستی فرستاده شده به تفکیک شهرستان

شهرستان	نامه داخلی			نامه خارجی		امانت پستی	
	سفارشی	غیر سفارشی	بیمه داخلی	سفارشی	غیر سفارشی	داخلی	خارجی
کل استان	۳۴۷۴۹۱	۷۰۸۶۲۴۹	۱۱۷۲۲	۹۴۰۹	۱۰۸۷۷۳	۱۲۲۳۱	۸۸۵۴
باصت	۳۴۷۷۶	۴۹۵۵۵۸	۲۶۹	۵۲۱	۱۷۳۳	۲۷۹	۵۵
بردسیر	۷۲۲۳	۲۷۰۳۶۸	۲۴۳	۱۰۵	۱۹۳۳	۹۱	۰
بم	۱۷۹۳۱	۶۱۱۷۶۷	۱۸۷۷	۳۵۷	۱۵۹۱	۱۲۶۶	۷۰۶
جیرفت	۲۴۳۷۵	۵۳۶۵۸۶	۸۱۰	۳۷۰	۲۲۳۰	۴۶۳	۲۱
رفنجان	۳۷۵۲۶	۶۴۲۳۳۱	۱۰۵۷	۴۹۶	۲۲۸۶	۱۰۷۱	۱۲۳۹
زرنجد	۲۱۳۳۵	۵۰۱۷۸۵	۱۲۲	۵۶۲	۲۳۴۰	۲۴۱	۱۰۳
سیرجان	۲۹۴۴۶	۹۶۲۵۲۵	۲۱۶۳	۸۵۱	۲۹۶۵	۱۶۴۵	۱۳۸۹
شهربابک	۱۵۰۷۲	۲۵۷۹۲۱	۳۹۴	۱۲۰	۵۰۳۵	۱۳۹	۷۰
کرمان	۱۵۵۰۰۸	۳۵۵۹۰۷۸	۳۹۸۲	۵۲۵۲	۷۵۰۷۱	۶۶۶۱	۵۰۷۱
کهنوج	۱۲۷۹۹	۲۴۳۲۹۰	۸۱۵	۵۷۳	۵۵۸۹	۱۷۵	۰

ماخذ : اداره کل پست استان کرمان

جدول ۲۸۵ نامها و امانات پستی دریافت شده به تفکیک شهرستان در استان

سال: ۱۳۶۶

شهرستان	نام‌های داخلی			نام‌های خارجی		امانات پستی
	فارس‌نویسی	غیرفارس‌نویسی	همه داخلی	فارس‌نویسی	غیرفارس‌نویسی	
کل استان	۲۴۹۷۰۷	۶۸۷۴۱۶۹	۲۲۹۰۳	۱۴۴۸۵	۴۶۱۴۶	۱۱۸۴
بافت	۲۵۲۵۹	۲۰۰۱۹۹	۲۹۵	۱۱۷۶	۱۶۰۳	۱۸
بردسیر	۶۰۱۷	۲۴۲۳۵۲	۱۵۲	۲۲	۲۰۷۷	۰
بسم	۲۶۵۱۸	۱۱۲۳۷۴۲	۶۵۶	۱۵۸۱	۲۴۰۴	۳۲
جیرفت	۲۵۴۰۵	۶۶۱۹۵۱	۵۹۸	۱۳۳۴	۲۹۰۰	۱۸
رفسنجان	۲۶۴۵۵	۷۵۱۹۴۰	۵۹۳	۱۳۷۲	۸۶۵۰	۸۶
زرنند	۲۸۴۲۷	۶۷۶۹۲۰	۲۲۹۱	۱۳۲۶	۶۰۵۷	۸
سیرجان	۲۹۵۰۳	۸۵۳۲۶۷	۱۵۴۹	۵۱۴	۱۲۲۸	۱۸۳
شهربابک	۹۲۵۹	۴۰۶۸۸۰	۱۷۲	۶۷	۵۴۸۸	۱۲
کرمان	۲۲۷۵۲۹	۱۴۴۵۴۵۷	۱۹۳۱۳	۶۸۸۷	۱۲۱۲۴	۸۲۷
کهنوج	۱۵۲۳۵	۲۱۴۵۹	۳۴۶	۲۸۲	۳۴۱۵	۰

ماخذ: اداره کل پست استان کرمان

جدول ۲۸۶ هزینه و درآ مدپستی به تفکیک شهرستان در استان


سال: ۱۳۶۶

شهرستان	اعتبار		درآمد						
	مصرف	هزینه شده	جمع	تمبرنامه	تمبر یادگار	امانات	نقش تمبر صندوق	شخصی	سایر
کل استان	۲۷۹۸۱۵۰۰	۷۹۸۱۵۰۰	۲۳۵۵۷۶۹	۶۹۷۲۶۰۰۰	۳۷۲۳۵۰۰	۲۴۲۴۰۳۲۲	۵۳۷۲۴۷۲	۲۸۸۶۰۰۰	۵۱۸۶۲۶۲
بافت	۰	۲۸۴۰۰۰۰	۵۵۳۴۷۴۶	۲۵۰۲۵۰۰	۲۴۲۲۹۰۰	۲۱۱۴۰۶	۰	۳۴۰۰۰	۳۶۱۹۴۰
بردسیر	۰	۹۱۵۰۰۰	۲۵۴۲۹۲۵	۱۰۴۹۷۰۰	۱۳۰۱۲۰۰	۳۳۷۸۰	۰	۷۸۰۰۰	۸۰۲۴۵
بسم	۰	۳۲۵۴۰۰۰	۱۰۱۶۳۱۳۵	۴۶۹۱۱۰۰	۲۶۰۸۰۰۰	۲۲۵۲۰۲۱	۵۷۴۵	۱۵۲۰۰۰	۴۵۲۲۶۹
جیرفت	۰	۳۰۷۷۰۰۰	۶۰۳۲۳۹۳	۲۶۸۸۰۰۰	۷۰۱۵۰۰	۲۰۳۵۱۹	۰	۱۴۲۰۰۰	۲۹۸۳۳۰
رفسنجان	۰	۳۸۶۳۰۰۰	۳۲۷۰۳۵۵	۴۲۳۵۰۰۰	۲۹۸۱۷۰۰	۲۹۹۴۱۵	۰	۳۱۰۰۰۰	۵۵۹۵۰۵
زرنند	۰	۳۰۶۳۰۰۰	۶۸۴۰۸۵۶	۳۷۲۸۵۰۰	۲۲۸۴۰۰۰	۴۰۹۲۰۶	۰	۴۶۰۰۰	۱۵۳۱۵۰
سیرجان	۰	۳۸۴۰۰۰۰	۱۴۹۷۷۷۷۷	۶۷۵۷۰۰۰	۳۱۸۰۳۰۰	۲۲۷۴۵۵۳	۱۳۵۳۵	۱۲۲۰۰۰	۵۳۱۳۸۸
شهربابک	۰	۰	۴۲۰۰۰۰۵۲	۱۸۶۶۰۰۰	۱۸۴۳۵۰۰	۲۲۴۴۹۳	۰	۵۰۰۰۰	۲۱۴۰۶۱
کرمان	۰	۲۷۰۰۵۵۰۰۰	۸۰۶۷۶۰۰۲	۷۹۷۲۲۰۰۰	۵۹۷۸۰۰۰	۱۲۵۰۳۵۵۲	۵۳۵۵۱۹۳	۱۷۸۲۰۰۰	۲۴۶۳۲۵۶
کهنوج	۰	۰	۲۹۱۵۵۷۰	۲۰۳۵۰۰۰	۶۱۹۶۰۰۰	۳۰۷۵۰	۰	۱۷۰۰۰۰	۷۰۲۲۰

ماخذ: اداره کل پست استان کرمان

فصل پنجم

وسا ئل ارتباطات جدیدی



جدول ۲۸۷ تولید برنامه‌های محلی صدای جمهوری اسلامی ایران به تفکیک نوع برنامه سال: ۱۳۶۶

درصد	مدت (ساعت)	موضوع برنامه
%۹/۷۶	۶۱:۳۰	اقتصادی
%۲۳/۱	۲۰۸:۲۵	اجتماعی
%۱۲/۵	۹۱:۲۰	نظامی
%۸/۶۱	۵۲:۱۵	اطلاعات عمومی
%۴/۲۲	۲۶:۴۰	ورزشی
%۲۰/۹۷	۱۳۱	معارف اسلامی
%۹	۵۶:۴۰	کودک و نوجوان

ماخذ: صدا و سیما جمهوری اسلامی ایران مرکز کرمان

جدول ۲۸۸ تولید برنامه‌های سیمای جمهوری اسلامی ایران به تفکیک نوع برنامه سال: ۱۳۶۶

درصد	مدت (ساعت)	موضوع برنامه
%۰/۲۷	۰:۲۱	اقتصادی
%۱۲/۴۵	۱۵:۱۱	اجتماعی
%۲۲/۷۹	۲۷:۴۸	نظامی
%۵/۲۷	۶:۲۶	فرهنگی
%۱۹/۵۱	۲۲:۴۹	ورزشی
%۵/۱۹	۶:۲۱	معارف اسلامی
%۲۲/۴۵	۴۲	کودک و نوجوان

ماخذ: صدا و سیما جمهوری اسلامی ایران مرکز کرمان

جدول ۲۸۹ پخش برنامه‌های جمهوری اسلامی ایران مرکز کرمان

سال ۱۳۶۶

تقویت شبکه‌ها	پخش مجلسی			ماه
	سایر برنامه‌ها	اخبار	جمع	
۲۵ : ۵۷۲۶:۳۵	۸۱۴/۲۹	۱۴۵/۵۶	۹۶۰/۳۵	جمع کل
۵۱۴:۵۵	۴۴:۴۸	۹:۲۵	۲۴:۱۳	فروردین
۴۲۲:۱۰	۱۲۳:۵۰	۱۲:۰۵	۱۴۵:۵۵	اردیبهشت
۴۲۲:۲۰	۱۲۲:۳۱	۱۳:۲۴	۱۳۵:۵۵	خرداد
۵۱۸:۱۰	۶۹:۱۱	۱۲:۲۸	۸۱:۳۹	تیر
۲۸۱:۳۵	۶:۲۱	۱۳:۳۲	۷۳:۵۳	مرداد
۵۴۲:۵۵	۵۶:۲۲	۱۳:۵۸	۷۰:۲۰	شهریور
۲۷۶:۵۰	۵۵:۰۱	۱۱:۵۶	۶۶:۵۷	مهر
۲۷۹:۲۰	۵۵:۲۳	۱۲:۱۰	۶۷:۵۲	آبان
۴۵۹	۶۳:۵۰	۹:۱۵	۷۳:۰۵	آذر
۴۷۱:۰۵	۵۳:۵۵	۱۲:۴۸	۶۶:۴۳	دی
۲۰۶:۲۵	۶۹:۰۹	۱۲:۲۰	۸۱:۲۹	بهمن
۴۸۳:۲۰	۳۹:۴۸	۱۲:۳۵	۵۲:۲۳	اسفند

ماخذ : صداوسیما جمهوری اسلامی ایران مرکز کرمان

جدول ۲۹۰ مدت پخش برنامه‌های سیاسی جمهوری اسلامی ایران مرکز کرمان سال ۱۳۶۶

تقویت شبکه‌ها	پخش مجلسی		جمع	دوماه
	سایر برنامه‌ها	اخبار		
	۲۶:۵۱	۸:۰۷	۵۲:۵۸	فروردین و اردیبهشت
	۲۹:۵۳	۹:۳۶	۳۹:۲۹	خرداد و تیر
	۳۸:۴۱	۱۰:۴۸	۴۹:۲۹	مرداد و شهریور
	۳۷:۲۲	۱۰:۱۸	۴۷:۴۰	مهر و آبان
	۳۱:۳۲	۱۱:۵۴	۴۳:۲۶	آذر و دی
	۲۴:۱۳	۸:۴۳	۵۲:۵۶	بهمن و اسفند

ماخذ : صداوسیما جمهوری اسلامی ایران مرکز کرمان


بخش هشتم نبردهای انقلابی

فصل اول : نبردهای انقلابی



فصل اول

نهادهای انقلابی



جدول ۹۱ فعالیتهای جهاد سازندگی استان کرمان در سال ۱۳۶۶

برنامه : خدمات زیربنایی روستا

حجم کار		واحد کار	تعداد پروژه		نام پروژه
تمام شده	نیمه تمام		تمام شده	نیمه تمام	
۲۵۷۶	۲۲۷۸	متر مربع	۲	۲	تکمیل ساختمانهای مراکز جهاد
۷۵۰	۹۶۱	"	۵	۲	" جهاددهستان
۲۷۵	۴۸۵	"	۳	۶	" حمام و نمسالخانه
۳۵۰۰	۲۱۰۰	"	۲	۱	" مراکز بهداشتی و درمانی
۸	۰	روستا	۸	۰	بهسازی محیط روستا
۵	۰	"	۵	۰	تکمیل بهسازی محیط روستا
۸۶/۶۱	۱۸۵/۳۷	کیلومتر	۲۲	۵۷	احداث برق روستائی
۰	۱۰۰/۶	"	۰	۲۱	تکمیل برق روستائی
۱-۳/۹	۹۷	"	۱۳	۶	احداث راه روستائی
۱۷۲	۵۶/۵	"	۹	۷	تکمیل راه روستائی
۱۷۱	۶۷۴/۴	"	۱۲	۶۰	نگهداری راه روستائی

ماخذ : جهاد سازندگی استان

جدول ۹۲ فعالیتهای جهاد سازندگی استان کرمان در سال ۱۳۶۶

برنامه : خدمات تولیدی روستا
طرح : دام و طیور

حجم کار		واحد کار	تعداد پروژه		نام پروژه
تمام شده	نیمه تمام		تمام شده	نیمه تمام	
۰	۵۰۰	راس	۰	۲	پست تلقیح مصنوعی
۰	۱۹۶۹۸۰	"	۰	۹	بهره برداری از حمام ضدکنه
۰	۵۳۰۹۴۴۴	نوبت	۰	۹	واکسیناسیون دام و طیور
۰	۱۱۸۸۱۳۰	متر مربع	۰	۹	سمپاشی و ضد عفونی آنها
۰	۶۶۵۰۰۰	راس	۰	۴	طرح عشایری
۰	۵۰۰	کندو	۰	۱	ترویج زنبور عسل
۱۰۰	۰	راس	۱	۰	مرکز پشتیبانی گاو بومی
۸۸۰۰	۰	قطعه	۱	۰	مرکز " مرغ بومی

ماخذ : جهاد سازندگی استان

طرح : تامین آب زراعی
برنامه : خدمات تولیدی روستاها

جدول ۲۹۳ فعالیتهای جهاد سازندگی استان کرمان در سال ۱۳۶۶

حجم کار		واحد کار	تعداد پروژه		نام پروژه
تمام شده	نیمه تمام		تمام شده	نیمه تمام	
۳/۰۲	۰	۱۰۶۳	۱	۰	احداث بند انحرافی
۶/۱	۰/۳	"	۲	۱	تکمیل بندهای انحرافی
۱۲/۷	۰	"	۲	۰	آببندهای ذخیره آب
۲/۲	۲۲/۲۳۶	"	۸	۱۶۶	احداث استخرهای کشاورزی
۰	۲/۷	"	۰	۱۶	تکمیل " "
۰	۱۶۷/۹۳	"	۰	۶۶۳	لایروبی و مرمت قنوات
۲۰/۹۶	۲/۰۸	"	۲	۵	انتقال آب
۰	۲/۵	کیلومتر	۰	۳	سیل بند
۲/۲	۲۶/۷	"	۶	۳۷	کمک به اجرای پروژههای پوشش انبار

ماخذ : جهاد سازندگی استان

برنامه : خدمات اجتماعی روستاها

جدول ۲۹۴ فعالیتهای جهاد سازندگی استان کرمان در سال ۱۳۶۶

حجم کار		واحد کار	تعداد پروژه		نام طرح / پروژه
تمام شده	نیمه تمام		تمام شده	نیمه تمام	
۰	۸۰۱۵	نفسر	۰	۲۳	طرح بسیج سازندگی روستاها پروژه بسیج سازندگی "
۵۱۲۸	۱۵۱۲	خانوار	۲۴	۱۸	پروژه تامین آب آشامیدنی " (احداثی)
۱۲۹۵	۷۳۰۹	"	۳۱	۶۱	پروژه تامین آب آشامیدنی " (تکمیلی)
۰	۱۱	دستگاه	۰	۱۱	پروژه آبرسانی سیار

برنامه : خدمات اجتماعی روستاها

دنباله جدول ۱۹۲ فعالیتهای جهاد سازندگی استان کرمان در سال ۱۳۶۶

حجم کار		واحد کار	تعداد پروژه		نام طرح / پروژه
تمام شده	نیمه تمام		تمام شده	نیمه تمام	
۰	۱۵۰۰۰	خانوار	۰	—	پروژه نگهداری شبکههای آبرسانی طرح بهداشت محیط روستا
۰	۱۱۳۲۶۵۰	مترمربع	۰	۸	پروژه مبارزه با ناقلین
۰	۲۲	مورد	۰	۲۲	" بهسازی چشم
۰	۹۹۵	"	۰	۹۹۵	" ترویج توالت های بهداشتی
۰	۴۷	"	۰	۲۷	" نگهداری ابنیههای بهداشتی
۰	۲۲۱۰۵۰	مترمکعب	۰	۸	" ضد عفونی آبهای آشامیدنی
۰	۱۷۹۲۱	نفر	۰	۵	" بهداشت دهان و دندان
۰	۹۵۷۰	"	۰	۸	" آموزش بهداشت و کمک به درمان
۰	۹۵	مورد	۰	۹۵	" هدایت فاضلابها
۱۵۰	۰	مترمکعب	۱	۰	" تکمیل آبگرم قلعہ عسکر
۰	۴۰	نفر	۰	۱	" آموزش مامایار روستائی

ماخذ : جهاد سازندگی استان

برنامه : خدمات تولیدی روستاها

جدول ۲۹۵ فعالیتهای جهاد سازندگی استان کرمان در سال ۱۳۶۶

حجم کار		واحد کار	تعداد پروژه		نام طرح / پروژه
تمام شده	نیمه تمام		تمام شده	نیمه تمام	
۰	۱۹۲۸۱	نفر	۰	۴۸	طرح آموزش تسرویسج پروژه فعالیتهای آموزش روستائی
۰	۵۸۱۲	مورد	۰	۱۱	" " تبلیغاتی
۰	۲	"	۰	۲	" " خدماتی (مراکز آموزشی)
۰	۱۲۰۹	نفر	۰	۱۲	" " آموزش ضمن خدمت اعضا
۰	۱۰	"	۰	۱	" " شبانه روزی دانش آموزی (تربیت نیروی انسانی)
۰	۳۲	"	۰	۱	" " تربیت کاردان زراعی
۲۵	۰	"	۱	۰	" " کاردان دامپزشکی
۰	۱۳۸۹	مترمربع	۰	۱	طرح ایجاد صنایع روستائی پروژه تکمیل کارگاه تولید رنگ گیاهی
۰	۱۲۴۵	مورد	۰	۱۲۴۵	" " سازماندهی و ارائه خدمات به کارگاههای صنایع روستائی
۲۵۰۰	۰	مترمربع	۲	۰	تکمیل انبارهای چند منظوره پروژه تکمیل انبارهای چند منظوره

ماخذ : جهاد سازندگی استان

حجم کار	واحد کار	تعداد پروژه		نام طرح / پروژه
		خمسه تمام	تمام شده	
				طرح احیاء و اصلاح مراتع
۱۱۰۰	هکتار	۰	۲	پروژه قرق مراتع
۳۰۰	"	۰	۲	" بذرکاری و بذرپاشی مراتع
۱۱۰۰	"	۰	۲	" ذخیره نزولات آسمانی
۱۳۶۰	"	۰	۵	" بونه کاری مراتع
۲۰	"	۰	۲	" ایجاد ایستگاه سازگاری و شاهدتروبیجی
۲۵۰	"	۰	۲	" تثبیت شنهای روان
				طرح عملیات بهزرایی :
۱۹۳۰	هکتار	۰	۲۰۴	پروژه ترویج کشت ذرت دانه‌ای
۲۵۰	"	۰	۵	" " " " علوفه‌ای
۱۵	"	۰	۴	" ایجاد مزرعه آموزشی ذرت
۵۲۰	"	۰	۹۵	" تجدیدکشت یونجه ابی
۱۳۰۰	"	۰	۹۰	" ترویج بهزرایی جوامع
۲۵۰	"	۰	۲۵	" تجدیدکشت اسپرس
۳۷۵۰	"	۰	۳۷۵	" مبارزه با سس علوفه
۳۲۰	"	۰	۳۲	" " " سرخ‌طوسی یونجه
۳۰۰۰	"	۰	۳۳۰	" " " موش یونجه
۱۰۰	"	۰	۱۵	" " " بیماریهای علوفه
۱۰	"	۰	۱۰	" مزرعه آموزشی نمونه یونجه

ماخذ : جهاد سازندگی استان

جدول ۲۹۷ تعداد خانوارهای تحت پوشش و خودکفا شده کمیته امداد امام خمینی بهنگذیک شهرستان سال: ۱۳۶۶

خانوارهای خودکفا شده	خانوارهای تحت پوشش			شهرستان
	فصلی وموردی	دائمی	جمع	
				جمع
۲۸۸	۷۵	۷۵۱۴	۷۵۸۹	مناطق شهری
۲۵۶	۴۹۸	۹۳۵۳	۹۸۵۱	" روستائی
				بافت
۲۲	۰	۳۹۷	۳۹۷	مناطق شهری
۱۹	۰	۹۹۴	۹۹۴	" روستائی
				بردسیر
۱۲۶	۱۸	۲۸۳	۳۰۱	مناطق شهری
۲۷	۳۱	۴۲۵	۴۵۶	" روستائی
				بم
۰	۴۰	۱۷۵۷	۱۷۹۷	مناطق شهری
۰	۲۰	۵۹۲	۶۱۲	" روستائی
				چیرفت
۱۰	۰	۴۶۷	۴۶۷	مناطق شهری
۸۹	۰	۱۴۷۸	۱۴۷۸	" روستائی
				رفسنجان
۰	۰	۵۵۵	۵۵۵	مناطق شهری
۰	۰	۶۳۳	۶۳۳	" روستائی
				زرنجد
۲۶	۷	۶۴۹	۶۵۶	مناطق شهری
۵۷	۱۳	۷۶۴	۷۷۷	" روستائی
				سیرجان
۱۷	۰	۷۲۰	۷۲۰	مناطق شهری
۷	۰	۲۸۶	۲۸۶	" روستائی
				شهربابک
۴۵	۰	۴۰۸	۴۰۸	مناطق شهری
۵۵	۰	۲۰۸	۲۰۸	" روستائی
				کرمان
۰	۱۰	۲۱۶۳	۲۱۷۳	مناطق شهری
۰	۱۲	۱۴۷۶	۱۴۸۹	" روستائی
				کهنوج
۱	۰	۱۱۵	۱۱۵	مناطق شهری
۹۹	۴۲۱	۲۳۹۷	۲۸۱۸	" روستائی

ماخذ: کمیته امداد امام خمینی

سال: ۱۳۶۶

جدول ۲۹۸ خسارات پرداختی توسط کمیته امداد امام خمینی به تفکیک شهرستان

آتش سوزی		سبیل		شهرستان
مبلغ	مورد	مبلغ	مورد	
۱۵۲۰۰۰	۲۹	۶۰۰۰۰۰	۰	کیل استان
.	.	.	.	بافت
.	.	.	.	بردسیر
۲۷۰۰۰	۲	.	.	هم
۱۱۵۰۰۰	۲۶	.	.	جیرفت
.	.	.	.	رفسنجان
.	.	.	.	زرنج
.	.	۶۰۰۰۰۰	.	سیرجان
.	.	.	.	شهربابک
.	.	.	.	کرمان
.	.	.	.	کهنوج

ماخذ : کمیته امداد امام خمینی

جدول ۱۹ هزینه امکانات و اگذار شده جهت خودکفائی خانوارهای تحت پوشش کمیته امداد امام خمینی

سال: ۱۳۶۶

شهرستان	جمع	دستگاه قالیبافی	دستگاه گلیموجاجیم بافنی	دام	سایر (کشاورزی)
کل استان	۹۴۲۲۹۰۱	۴۸۹۰۲۲۲۵	۲۷۷۲۹۴	۹۱۸۸۶۰۰	۲۶۲۸۲۰۱۲
بافت
بردسیر	۷۹۲۹۷۰۲	۳۱۹۴۲۷۳	۲۲۵۴۲۰	۱۶۰۰۰۰۰	۳۱۳۵۴۲۰
بیم	۸۹۱۷۰۰۰	.	.	۷۵۸۸۶۰۰	۱۳۲۸۴۰۰
جیرفت	۳۱۳۲۷۶۷۰	.	.	.	۳۱۳۲۷۶۷۰
رفسنجان
زرنج	۳۵۹۲۲۷۰۷	۳۵۲۵۴۱۹۵	.	.	۴۹۰۵۱۲
سیرجان	۸۱۶۱۳۵	۸۱۶۱۳۵	.	.	.
شهربابک	۹۴۸۹۶۸۶	۹۴۲۷۷۲۲	۵۱۹۶۲	.	.
کرمان
کهنوج

ماخذ: کمیته امداد امام خمینی

سال: ۱۳۶۶

جدول ... میزان وامهای پرداختی توسط کمیته امداد امام خمینی به تفکیک شهرستان

غیر تحت پوشش			تحت پوشش			شهرستان
مناطق روستایی	مناطق شهری	جمع	مناطق روستایی	مناطق شهری	جمع	
۲۲۱۷۵۰۰۰	۹۶۴۰۰۰۰	۳۱۸۱۵۰۰۰	۱۴۰۹۷۰۰۰	۲۸۹۴۲۰۰۰	۲۶۰۴۰۰۰۰	کل استان
.	افت
.	.	.	۲۶۰۲۰۰۰	۲۷۱۲۰۰۰	۸۲۱۵۰۰۰	ردسیر
۲۰۰۰۰۰	۶۰۰۰۰۰	۸۰۰۰۰۰	۷۰۰۰۰۰	۹۰۰۰۰۰	۹۷۰۰۰۰۰	م
۱۵۵۵۰۰۰۰	۱۱۰۰۰۰۰	۱۶۶۵۰۰۰۰	۵۷۰۰۰۰۰	۶۰۰۰۰۰	۶۳۰۰۰۰۰	یرفت
۱۴۵۰۰۰۰۰	۱۱۰۰۰۰۰	۲۵۵۰۰۰۰۰	۲۵۴۰۰۰۰۰	۱۴۶۰۰۰۰۰	۲۰۰۰۰۰۰۰	سنجان
۱۶۱۵۰۰۰۰	۱۲۴۰۰۰۰۰	۲۸۵۵۰۰۰۰۰	۱۲۰۰۰۰۰۰	۶۵۰۰۰۰۰	۱۹۵۰۰۰۰۰۰	بد
۲۰۰۰۰۰۰	۸۰۰۰۰۰۰	۱۰۰۰۰۰۰۰	۲۰۰۰۰۰۰	۵۵۰۰۰۰۰	۸۵۰۰۰۰۰۰	یرجاند
.	پربابک
۶۰۰۰۰۰	۲۸۰۰۰۰۰۰	۲۸۶۰۰۰۰۰	۲۸۵۰۰۰۰	۲۰۷۰۰۰۰۰	۲۳۵۵۰۰۰۰	مان
۲۱۰۰۰۰۰	.	۲۱۰۰۰۰۰	۲۰۰۰۰۰	.	۲۰۰۰۰۰	بنوج

نزد : کمیته امداد امام خمینی

نوع فعالیت	تعداد	واحد
الف :		
اعزام مبلغین به شهرستانها و بخشها و روستاها	۱۲۵۷ نفر	اعزام مبلغ
۲- " " " مراکز دولتی - مدارس - کارخانجات و ...	۷۲۲ "	" "
ب :		
تشکیل و توسعه بانک نوار به استعداد ۲۰۰۰۰ حلقه	۹ مورد	امور هنری و فرهنگی
۲- نمایش فیلم در روستاها و مراکز آموزشی و نظامی	۱۶۶۰ "	" "
۳- اکران فیلمهای حوزه هنری	۲۴ "	" "
۴- اجرای تئاتر	۳ "	" "
۵- " سرود	۲۱ "	" "
عقبیه سرود	۸ "	" "
۷- تشکیل نمایشگاه بمناسبتهای مختلف	۲۲ "	" "
۸- تکثیر و نوار کاست	۲۶۳۰ حلقه	" "
۹- " " ویدئو	۹۲ "	" "
۱۰- امانت نوار و ویدئو به مدارس و انجمنهای اسلامی ادارات	۴۶۲ "	" "
۱۱- " " کاست شامل نوارهای درسی و غیره با اعضا	۷۵۱۲ مورد	" "
۱۲- راه اندازی سیستم مراسم صوتی در طول سال	۵۰ "	" "
پ :		
۱- توزیع مجله پاسدار اسلام	۸۰۰ مجله	واحد توزیع
۲- " " و نصب پوستر بمناسبتهای مختلف	۹۰۰۰ مورد	" "
ت :		
۱- تشکیل نمایشگاه کتاب در مراکز آموزشی و نمایشی بمناسبتهای مختلف	۲۰ "	واحد کتاب
۲- " " بزرگ کتاب در دهه مبارکه فجر	۱ "	" "
۳- اهداء کتاب برای کتابخانهها	۲۱۸۶ جلد	" "
۴- فروش کتاب با تخفیف لازم	۲۳۲۲۶ "	" "
ث :		
۱- تشکیل کلاسهای آموزش قرآن - احکام و ... ویژه نابینان در سطح شهر کرمان و ویژه خواهران و برادران محصل	۴۵ کلاس	واحد آموزش
۲- تشکیل کلاس در سطح استان ویژه برادران و خواهران محصل	۷۵ "	" "
۳- تعداد شرکت کنندگان در استان	۱۰۰۰ نفر	" "
۴- ساعت تدریس	۳۰۰۰ ساعت	" "
۵- تشکیل کلاسهای مستمر در طول سال	۱۵ کلاس	" "

واحد	تعداد	نوع فعالیت
واحد آموزش " "	۲۰۰ نفر ۴۰۰۰ ساعت	<p>۶- تعداد شرکت کنندگان ۷- ساعت تدریس ج :</p> <p>۱- تشکیل اردوی تربیت مربی خاتم الانبیاء بمدت ۲۵ روز ۲- تعداد شرکت کنندگان در اردو (خواهران) برادران بصورت شبانه روزی</p> <p>لازم بتذکرات هزینه . بین اردو توسط افراد خیر و مومن تامین گردیده</p>
ستاد پشتیبانی امور فرهنگی جنبهها " " " "	۳۳ نفر " ۱۰۰ "	<p>ج :</p> <p>۱- اعزام برادران روحانی - خطاط - مداح - عکاس به جنبهها ۲- " " " به جنبه با همکاری ستاد اعزام مبلغ به جنبه</p> <p>۲- ارسال کمکهای فرهنگی شامل دو حلقه فیلم ۱۶ میلیمتری - قرآن - مفاتیح رساله امام - پارچه - رنگ</p>
واحد مراسم " "	۲۰ جلسه ۹ مورد	<p>خ :</p> <p>۱- تشکیل جلسات شورای همکنش تبلیغات اسلامی جهت هماهنگی کلیه مراسم و راهبیمانیها ۲- تشکیل ستاد دهه فجر جهت برگزاری مراسم پوم ۰۰۱ دهه فجر در کرمان و شهرستانهای تابعه</p>
واحد انتشارات " "	۲۰۰۰۰ برگه ۵۰۰ نسخه	<p>۱- چاپ اطلاعیه مربوط به مراسمهای مختلف در کرمان ۲- " عملکرد یکساله سازمان</p>

ماخذ : سازمان تبلیغات اسلامی استان کرمان

HA ۴۵۷.۰/۲/۹۴۲
(۹۳۵۱) ۲.ن ۱۳۶۶

مؤلف: سازمان برنامه و بودجه اس

عنوان: آمارنامه استان کرمان ۱۳۵۰-

HA ۴۵۷.۰/۲/۹۴۲

(۹۳۵۱) ۲.ن ۱۳۶۶

مؤلف: سازمان برنامه و بودجه استان کرمان

عنوان: آمارنامه استان کرمان ۱۳۵۰-