


0 1 2 3 4 5 6 7 8 9 10 11 12 13 14 15 16 17 18 19 20 21 22 23 24 25

大正八年八月

始



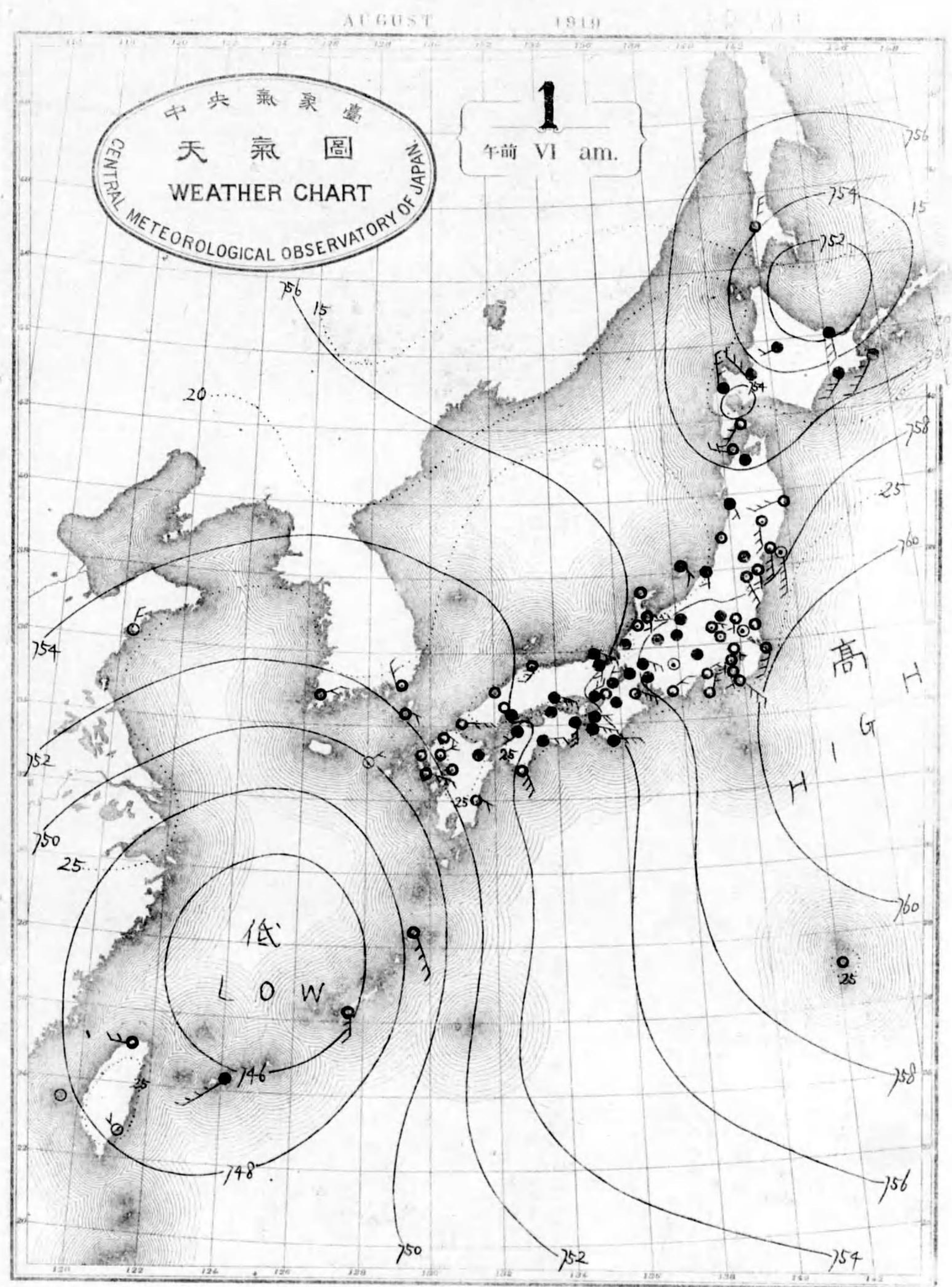
大正八年八月 氣象略表

地名	氣 溫			平均風速	最 多 風 向	降 水 總 量	日 照 時 數	日 照 時 率	地名	氣 溫			平均風速	最 多 風 向	降 水 總 量	日 照 時 數	日 照 時 率
	平 均	平 均 最 高	平 均 最 低							平 均	平 均 最 高	平 均 最 低					
恒春	27.4	31.5	24.9	51.7	WSW	569	27	87	前橋	21.5	28.9	20.7	58.2	ESE	138	18	82
那覇	27.7	31.9	24.0	51.5	SSW	613	17	84	足尾	21.1	28.5	16.3	58.8	E	157	22	84
那覇南	27.6	31.4	24.6	51.7	N	654	18	86	宇部宮	24.4	29.5	20.1	58.2	S	178	17	81
那覇中	27.7	32.8	24.4	51.2	N	137	13	81	福島	23.0	30.3	19.2	57.7	NE	135	12	81
									建根	25.4	30.4	21.2	57.8	ESE	102	10	82
臺北	28.4	33.0	25.0	51.9	E	370	19	71	霞賀	25.5	31.7	21.9	57.8	S	124	9	78
石垣島	28.1	30.8	24.2	52.0	NE	429	23	81	龜井	25.5	31.4	20.7	57.6	S	141	11	83
那覇	27.8	31.5	24.9	52.7	SE	178	13	83	全海	25.0	29.7	21.0	57.5	ESE	133	10	80
那覇	27.4	30.5	25.0	53.8	ESE	627	16	81	伏木	25.1	28.7	21.4	57.9	N	151	12	84
鹿兒島	26.4	30.0	23.0	55.8	NE	326	12	82	新瀨	24.8	29.3	21.3	57.9	N	107	9	80
宮崎	26.2	29.4	23.2	56.6	E	461	18	80	相川	24.5	28.8	21.6	57.5	NE	91	9	79
熊本	26.6	32.0	22.3	56.1	S	69	14	79	山形	23.6	29.7	18.5	58.1	S	137	9	78
高知	25.8	30.0	22.4	57.5	SW	314	14	89	加茂	23.8	28.1	20.1	57.9	NW	156	12	79
德島	26.5	31.1	22.0	57.4	SE	105	9	79	秋田	22.9	27.8	18.5	57.8	WSW	224	12	83
和歌山	26.2	30.7	22.5	57.3	E	89	8	83	水戸	24.0	29.1	20.9	58.2	ESE	182	9	84
津和野	25.3	28.1	23.2	57.8	NE	307	15	89	金山	22.7	27.7	18.7	58.4	SE	169	16	84
大分	25.3	29.6	21.8	56.5	S	141	13	85	石巻	22.4	26.3	19.5	58.3	S	149	9	85
松山	26.2	31.5	22.0	57.0	NW	74	8	78	水澤	22.1	27.2	17.7	58.2	S	143	13	86
多摩川	26.8	31.5	23.1	57.0	WSW	33	8	77	宮古	21.4	29.0	17.6	58.1	ESE	385	13	87
廣島	26.5	31.8	22.3	56.9	SW	44	9	76	青森	21.7	26.4	17.9	58.3	NE	189	12	82
岡山	26.6	31.3	22.6	57.2	SE	30	8	76	前橋	29.4	34.0	16.8	58.5	SE	173	11	81
神戶	26.2	30.7	22.9	57.6	N	35	9	75	宇都	29.2	33.4	16.1	58.1	S	169	8	84
大阪	26.8	31.6	23.0	57.5	NE	72	10	76	札幌	19.9	25.0	15.3	58.1	NW	81	8	83
八木	25.6	31.1	21.0	57.7	SSW	127	13	82	旭川	19.5	25.4	14.3	58.4	W	122	12	81
長崎	26.2	30.2	22.9	55.7	SW	246	11	76	帯廣	18.2	25.0	14.5	58.7	SE	125	16	84
佐賀	26.3	30.9	22.3	55.5	NE	135	14	82	熊本	17.9	21.6	14.5	58.4	S	169	15	85
福岡	25.7	29.3	21.8	56.1	SE	148	11	83	鹿島	17.2	21.1	14.4	58.9	S	174	11	90
下關	25.8	29.2	22.9	56.4	E	95	9	80	津島	16.3	20.1	13.5	56.6	SE	301	13	91
濱田	25.3	29.7	21.5	56.8	ESE	39	6	77	大泊	16.9	21.3	13.0	57.1	SSW	35	8	80
宮津	25.2	29.3	21.4	57.2	E	86	10	83	鹿島	17.1	21.5	13.4	58.0	SSW	22	11	84
津	25.1	29.9	21.0	57.7	NE	110	16	83	香取	15.4	19.1	12.1	57.2	SSW	42	13	87
岐阜	25.6	29.7	22.0	57.8	ESE	175	5	81	山本	26.4	31.1	22.8	55.5	SSW	109	11	76
岐阜	25.6	30.3	21.9	58.0	S	103	13	82	木浦	25.7	30.5	22.1	56.7	ESE	196	8	73
名古屋	26.1	31.2	22.1	57.9	SE	159	11	78	江陵	24.0	28.2	20.3	57.3	SW	139	12	77
濱松	25.0	29.4	21.8	58.0	NE	153	10	85	元山	22.0	26.1	18.3	57.5	SE	96	7	81
沼津	25.6	30.2	21.9	58.2	ESE	175	9	79	津島	20.8	24.7	17.1	57.6	SE	217	9	81
橫濱	25.6	29.4	22.3	58.2	SSW	144	11	80	中江	21.9	29.6	16.1	59.1	NE	116	11	77
東京	25.0	29.3	21.6	58.2	S	96	8	80	鹿島	25.0	30.0	20.4	56.6	NE	173	7	78
熊谷	25.0	29.0	21.3	58.2	SE	103	14	83	大連	26.7	30.8	23.3	59.2	ESE	156	9	74
八丈島	24.1	26.8	21.9	58.4	SSW	76	9	88	奉天	28.7	34.5	22.3	56.3	ESE	113	7	69
長崎	27.0	30.2	25.0	58.9	S	37	13	83	長春	26.7	30.8	23.3	59.2	ESE	156	9	74
筑波山	20.0	23.9	17.6	56.2	SSW	96	12	91	濟南	28.7	34.5	22.3	56.3	ESE	113	7	69
高山	22.3	28.9	18.0	58.5	S	143	16	83									
飯田	23.6	30.0	18.7	58.4	SW	190	12	80									
松本	22.5	28.5	18.0	58.2	NW	164	12	83									
長野	23.5	29.1	19.3	57.8	W	105	13	77									
甲府	25.6	31.2	21.3	58.0	NW	55	13	78									

第三種氣象圖

大正八年九月五日 天氣圖第一六六三號附錄

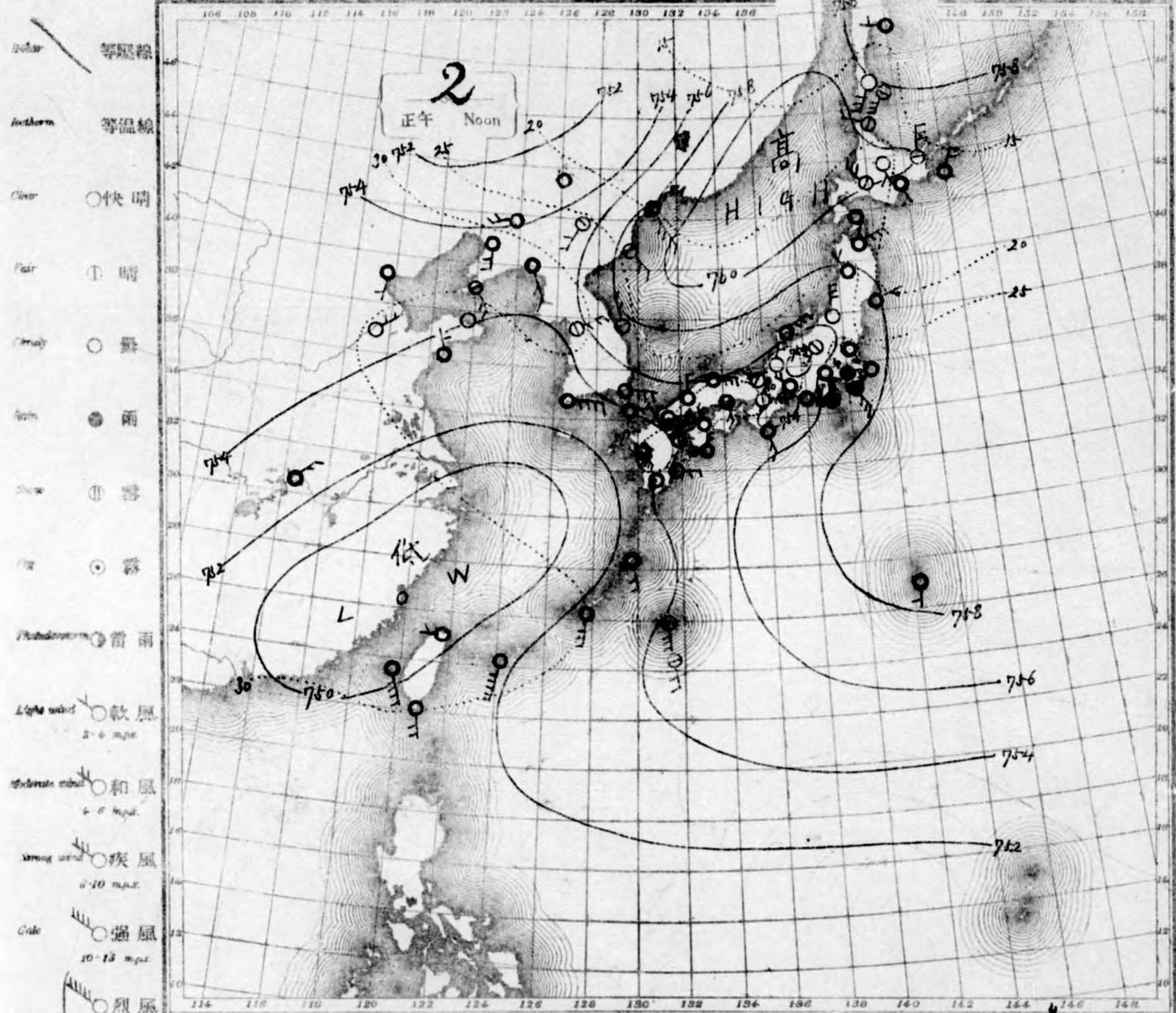
發行所 中央氣象臺



可藏物使郵種三第日七月三年七十二治明
行發同一日每行發日一月八年八正大
號九五六一第圖氣天

NO. 16598

大正八年八月

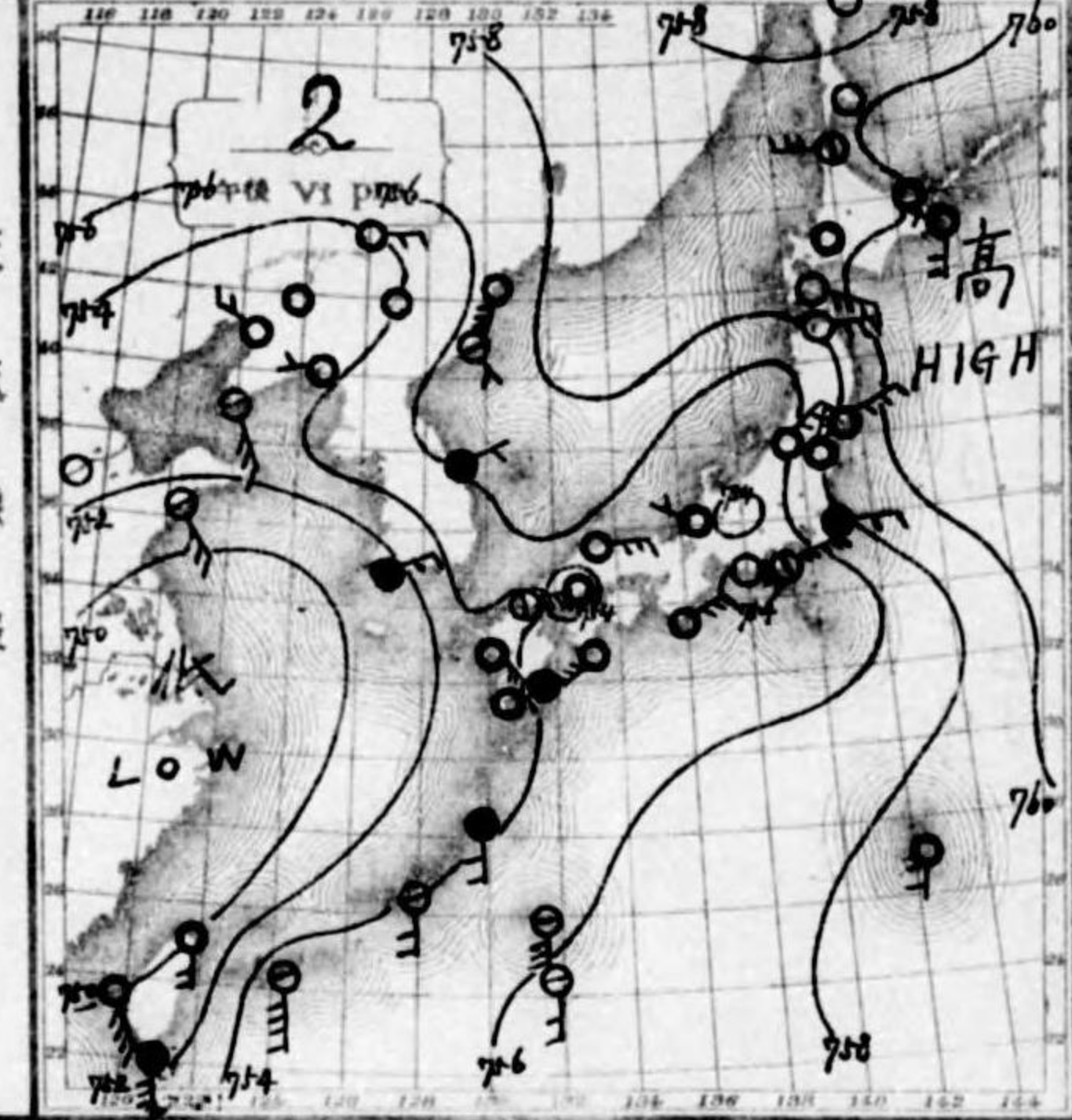


- Barometer 等壓線
- Isobars 等溫線
- Clear 快晴
- Fair 晴
- Cloudy 曇
- Rain 雨
- Sleet 雪
- Thunder 雷雨
- Light wind 軟風 2-6 m.p.h.
- Moderate wind 和風 7-10 m.p.h.
- Strong wind 疾風 11-15 m.p.h.
- Gale 強風 16-20 m.p.h.
- Storm 烈風 21-24 m.p.h.
- Violent storm 暴風 25-29 m.p.h.
- Typhoon 颶風 30-39 m.p.h.
- Cyclone 颶風 40-49 m.p.h.

天氣概況

颶風支那南部入り既勢力失し高気壓再
本邦北部に移り七百六十程を示し而して大島附
近に小気壓發生せしモノり全圖曇天にして九州北
部及東京湾に雨天なり只北陸地方に好晴ナ
リ

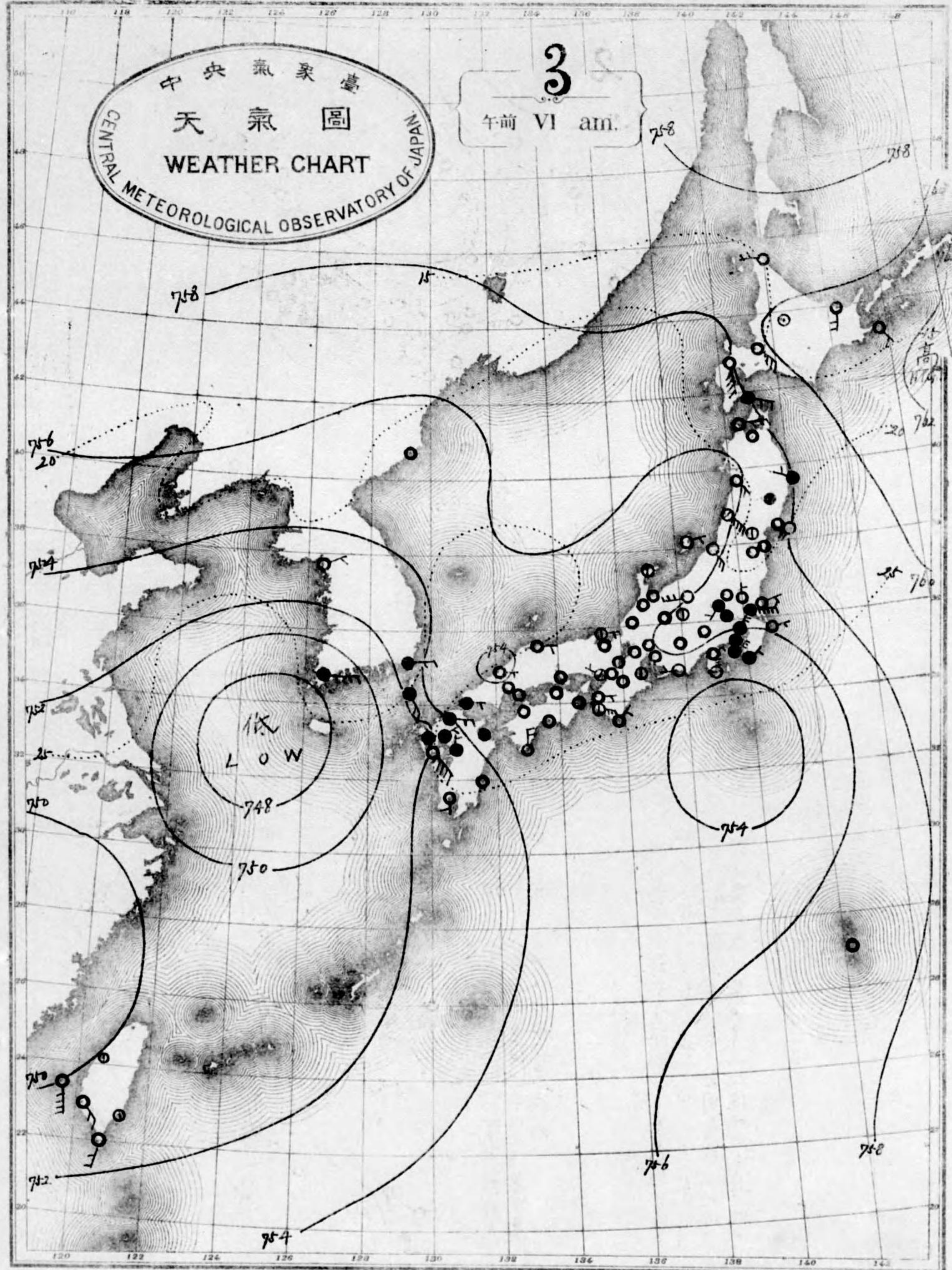
南西諸島、南東風、九州南西部、瀬戸
内山陰道、北東風、東海道、山陰道、北陸道、東
海、北東風、北海道、北東風、晴。

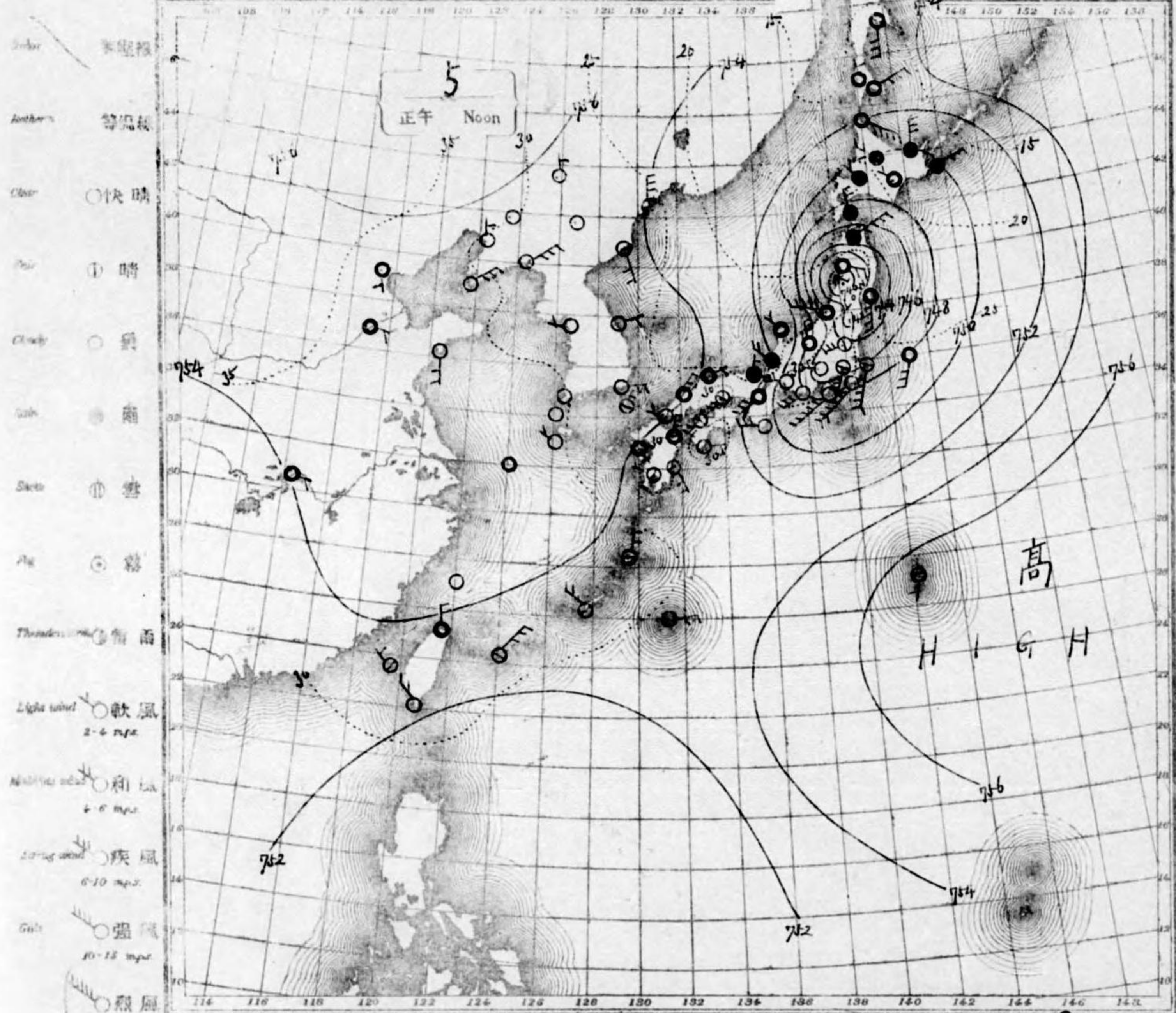


東京市神田區代官町三丁目五日番地 東京市神田區代官町三丁目五日番地
東京市神田區代官町三丁目五日番地 東京市神田區代官町三丁目五日番地
東京市神田區代官町三丁目五日番地 東京市神田區代官町三丁目五日番地

AUGUST

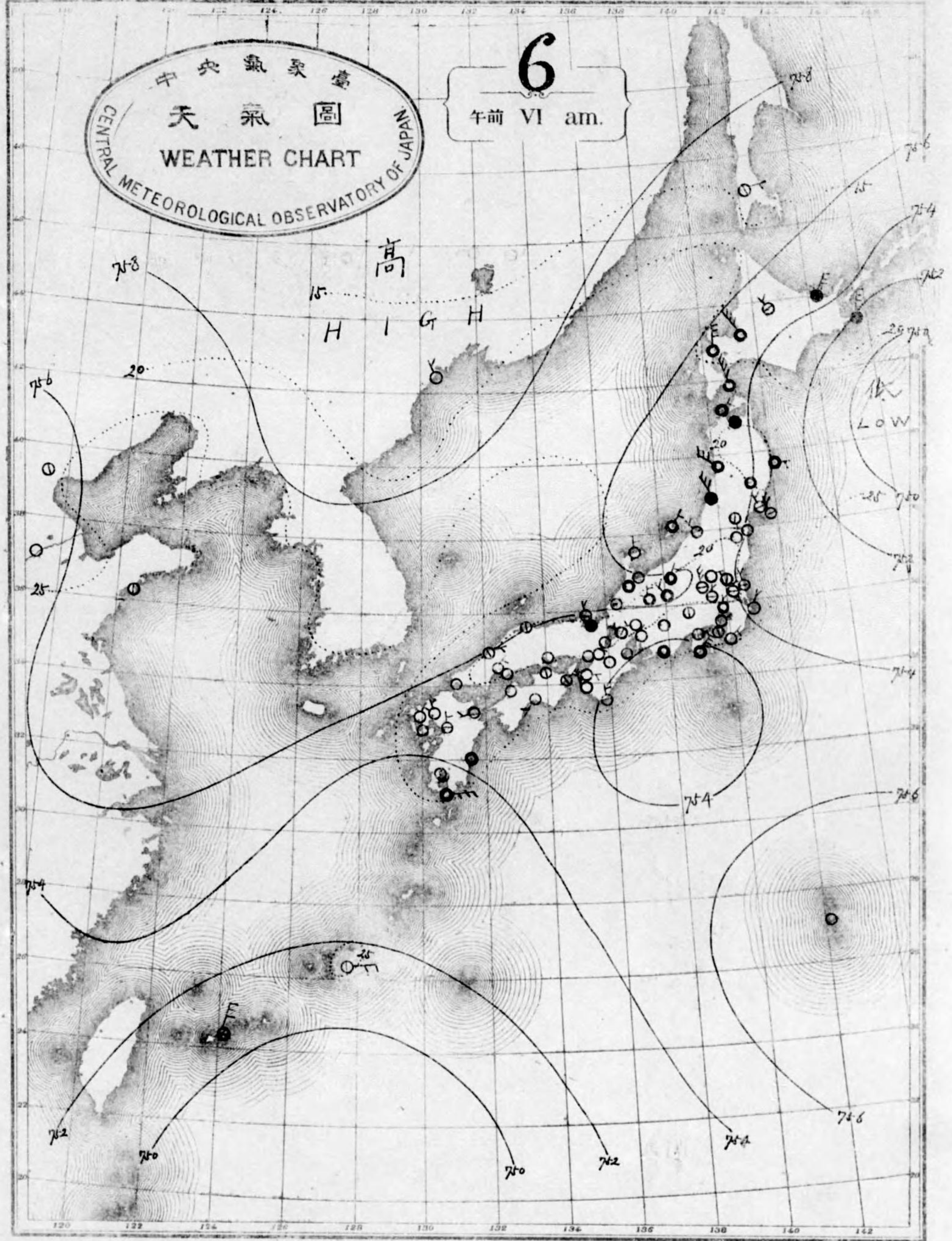
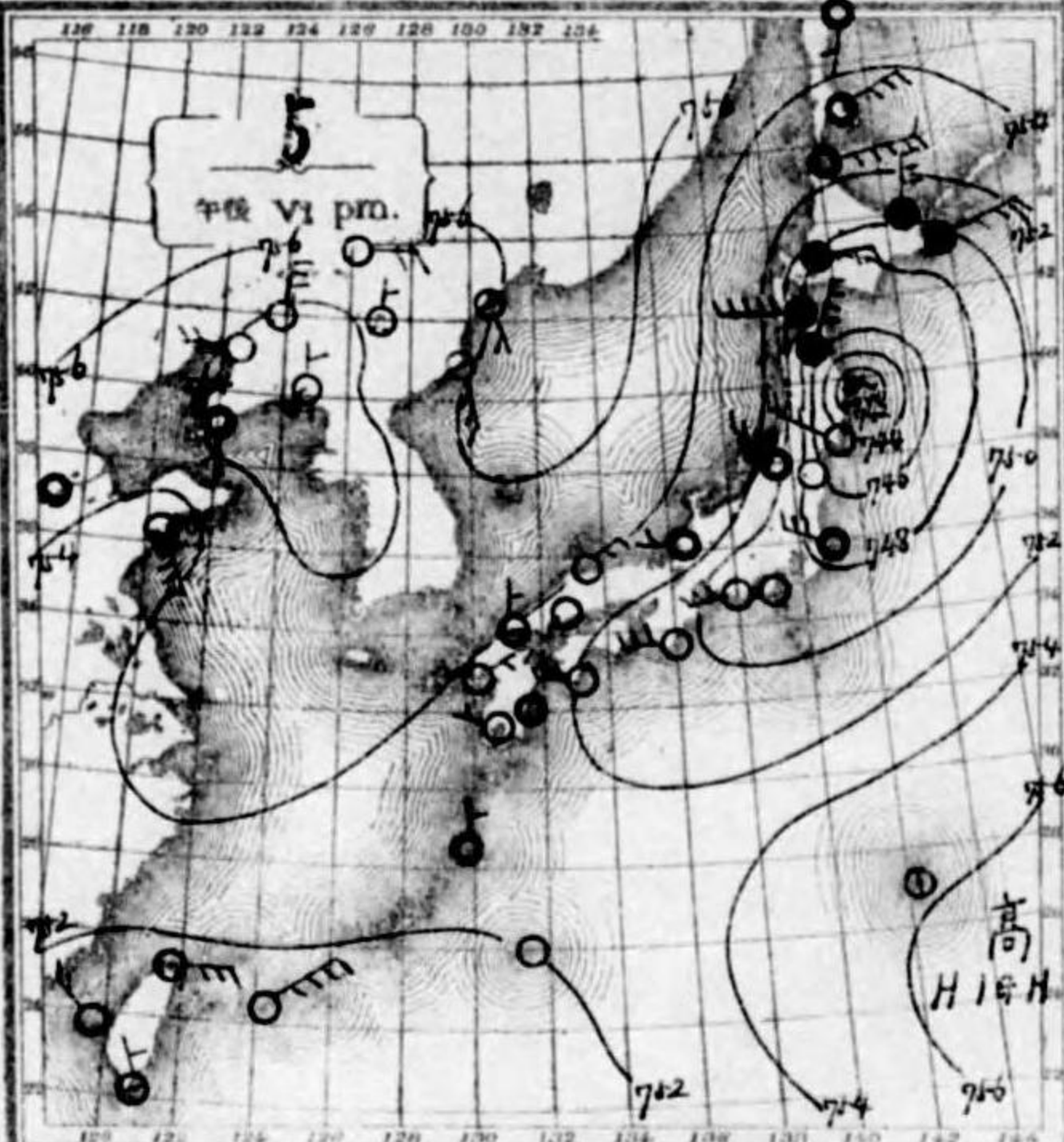
1919





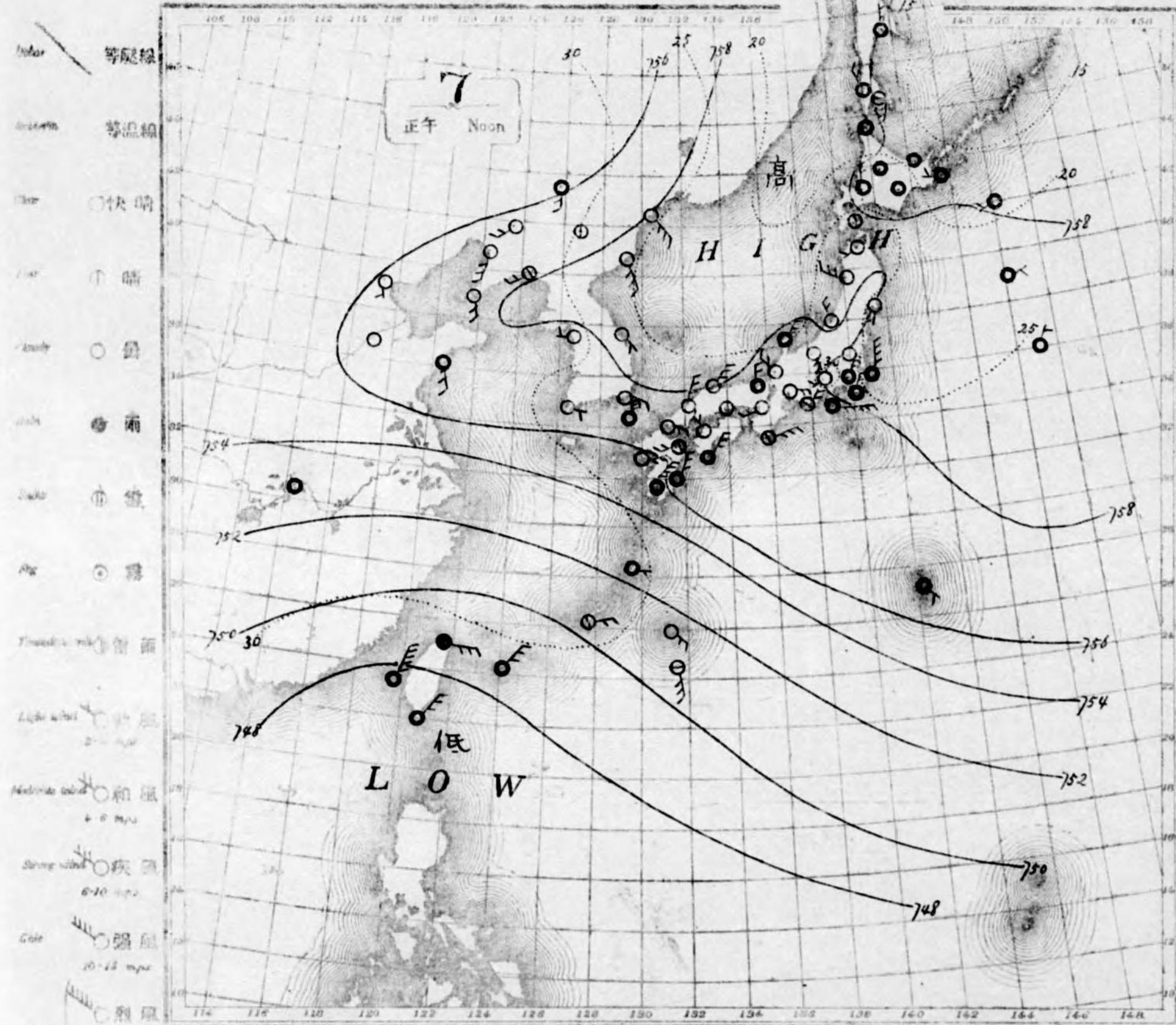
天氣概況
 低氣壓既于島南部、洋上、去、高氣壓、西北
 利亞東部、樺太島、擴張、九州、關東、ハ
 概、快晴、ト、奥羽以北、曇、天、シテ、北海道東
 部、雨、天、漸、多、シ

天氣豫報
 南西諸島、瀬戸内、九州北部及山陰道、北東凡晴
 九州南部、南海道南部、東海道、中山道、北陸道、奥
 羽、北東凡曇、北海道、北東、凡晴



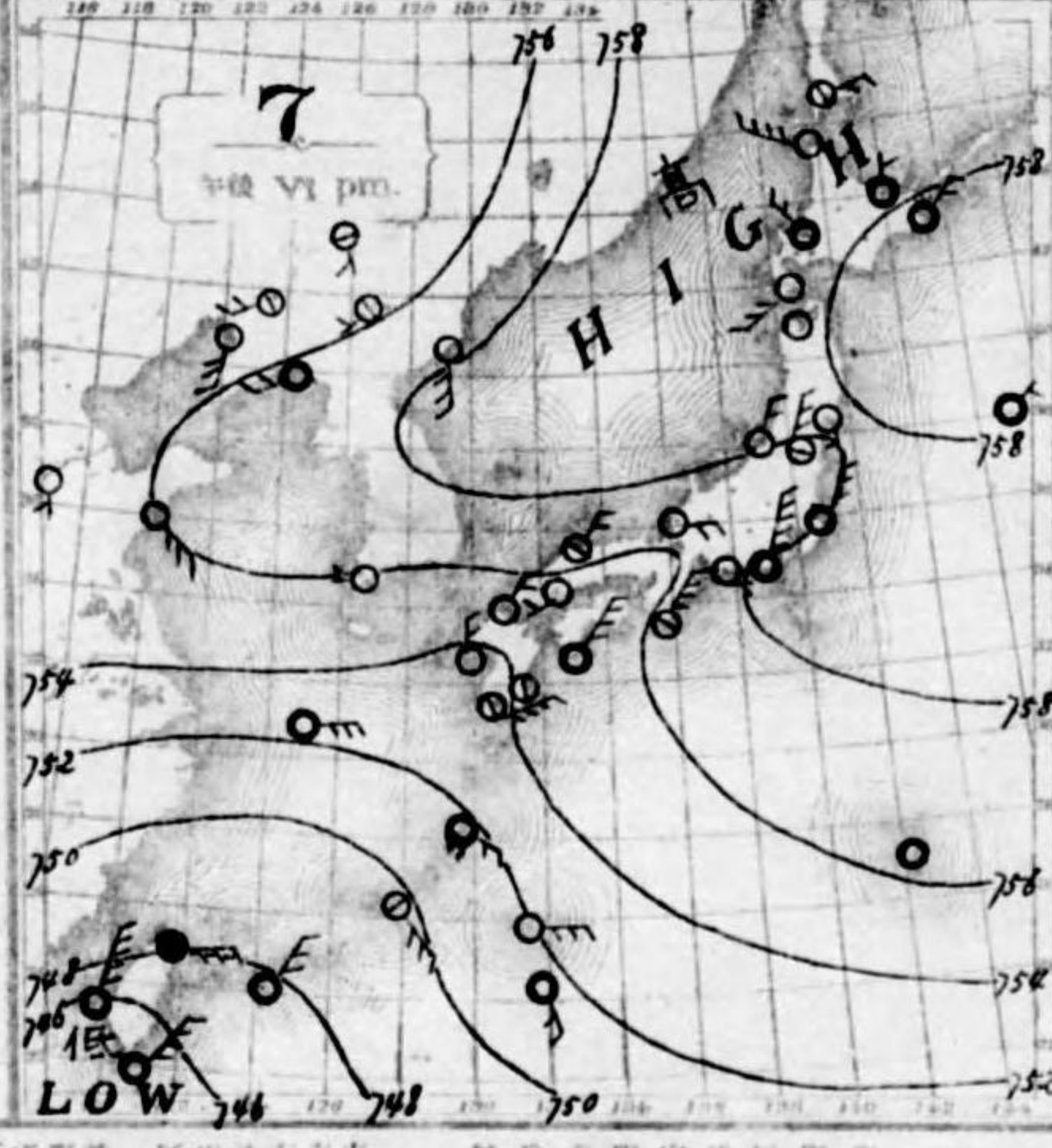
NO.16003

大正八年八月



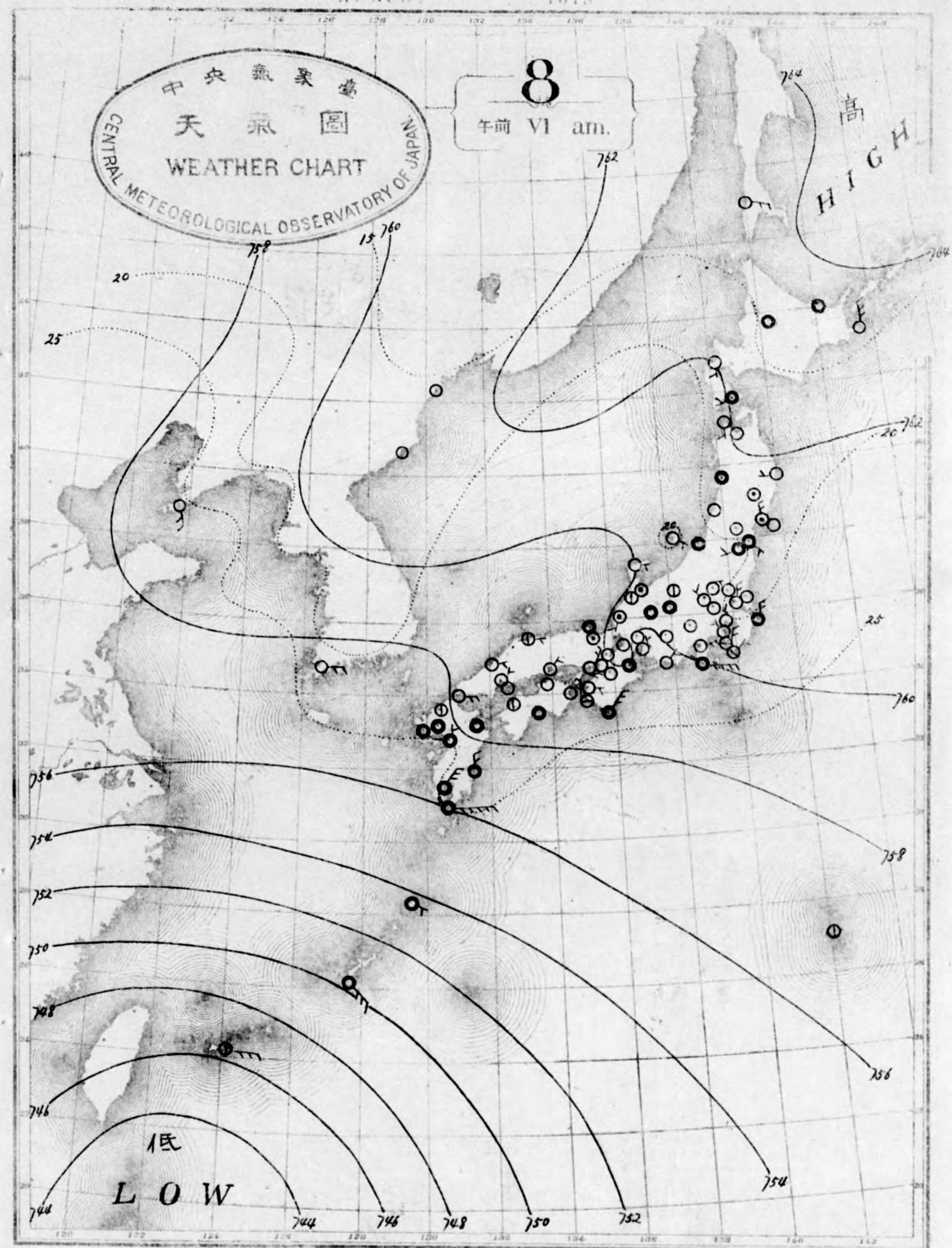
天氣概況
 高氣壓：本邦北部、東洋上に在りて七百六十兆を示し低
 氣壓：本邦方面に在りて七百四十兆を示し、東風稍
 々強し、曇天トナリ驟雨アリ、且内海以東ハ好晴ニシテ
 依然トシテ涼氣アリ、東北地方ニテ仙台北水沢附近漢
 露降、發生セシ所アリ

天氣概況
 本國諸島、北東風雨九州南部、南道、南道、北東
 風、瀬戸内九州北部、山陰道、東海道、中山道、奥羽
 東部、北東風晴、北陸道、風雨、西部、北海道、南東
 風晴



AUGUST

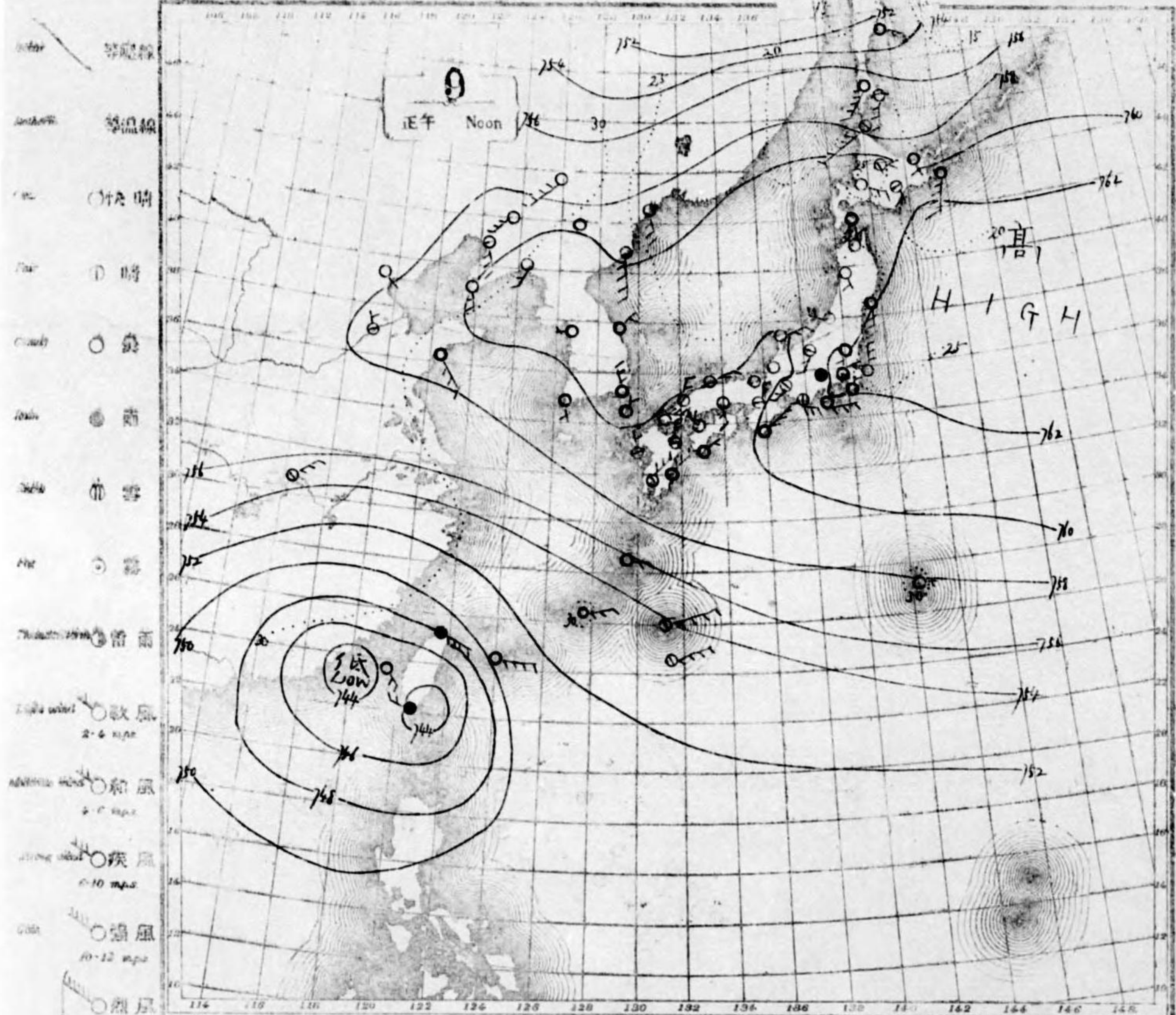
1919



中央氣象臺
 天氣圖
 WEATHER CHART
 CENTRAL METEOROLOGICAL OBSERVATORY OF JAPAN

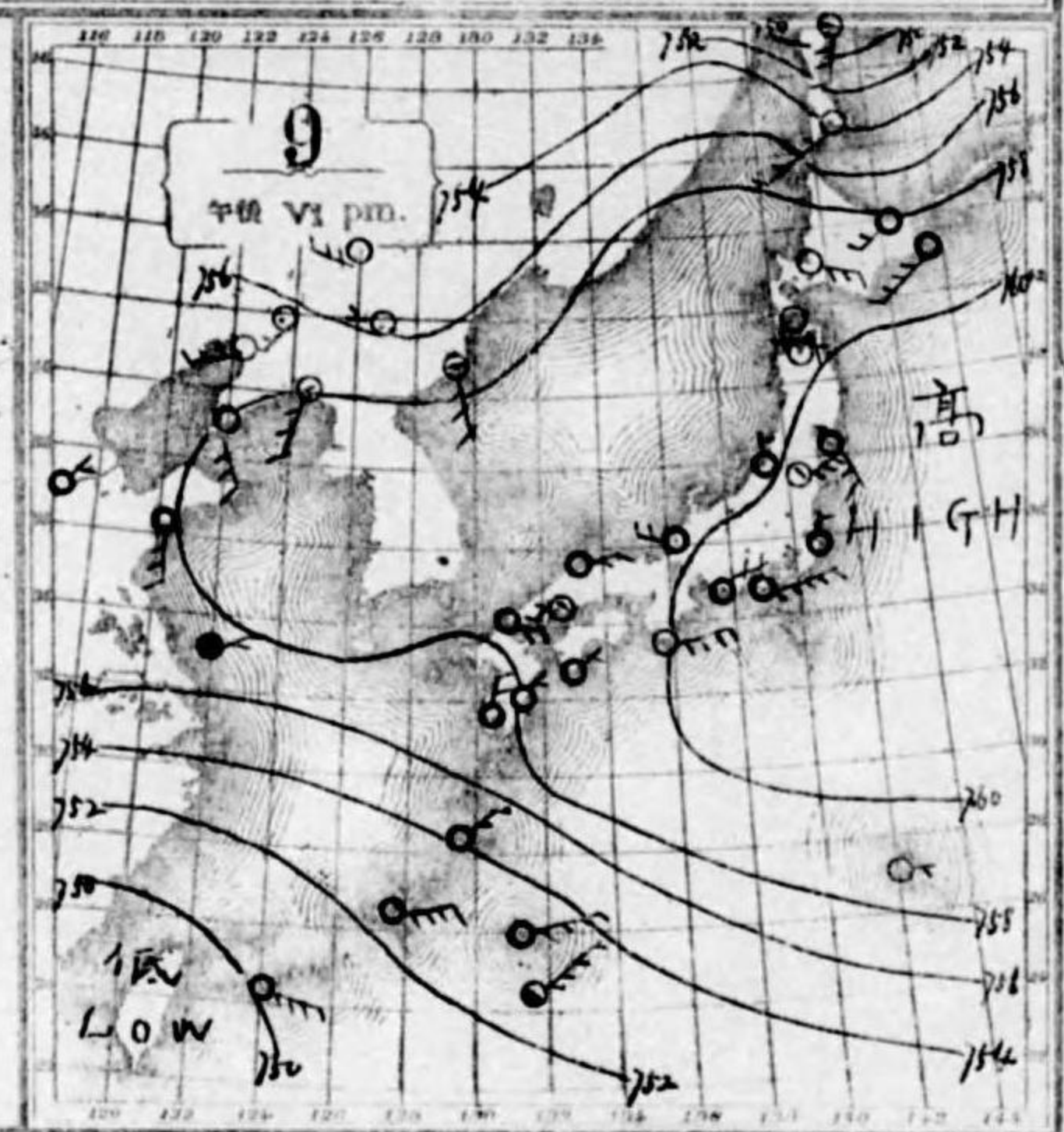
8
 午前 VI am.

可取物郵種三箇日七月三年十二拾第
 付發同一日發行發日八月八年一正大
 號五〇六六一第圖紙天



昨日臺灣南東岸五里し颶風六着し勢力次第漸次消
失セントス而し高氣壓ハ本邦三在り中心ハ北緯三
九州以東北緯三三ハ快晴トシ之ハ東海三三ハ曇天ト
ナリ台湾南東岸五里ハ昨朝來多ク風雨ナリ過大

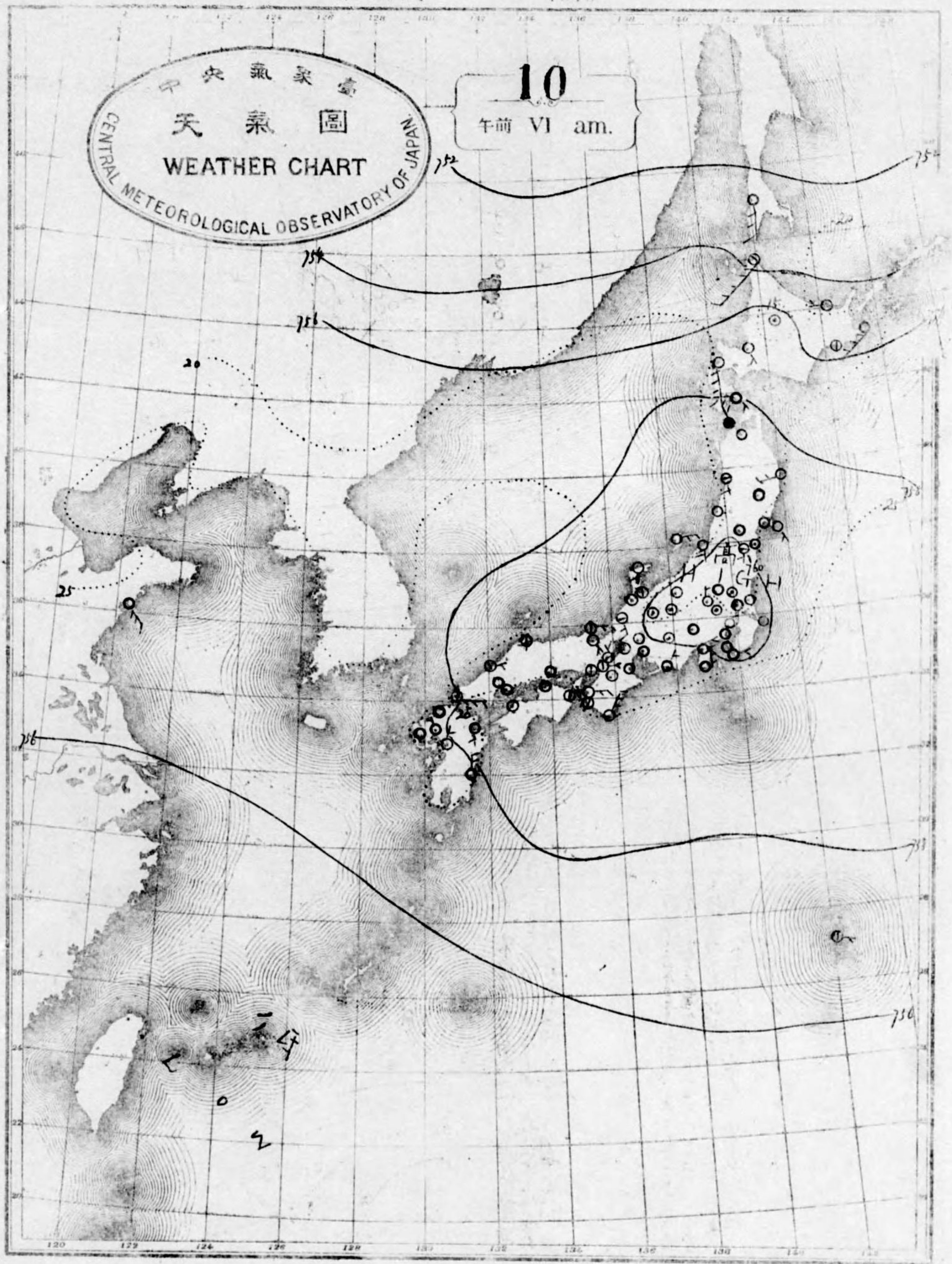
天氣概況
南滿洲島々南東風晴九州南海通南部瀬内山陰道
奥羽東部ハ北東風晴東海道中山道ハ北東風晴北
陸道奥羽西部ハ南東風晴北海道ハ南西風晴



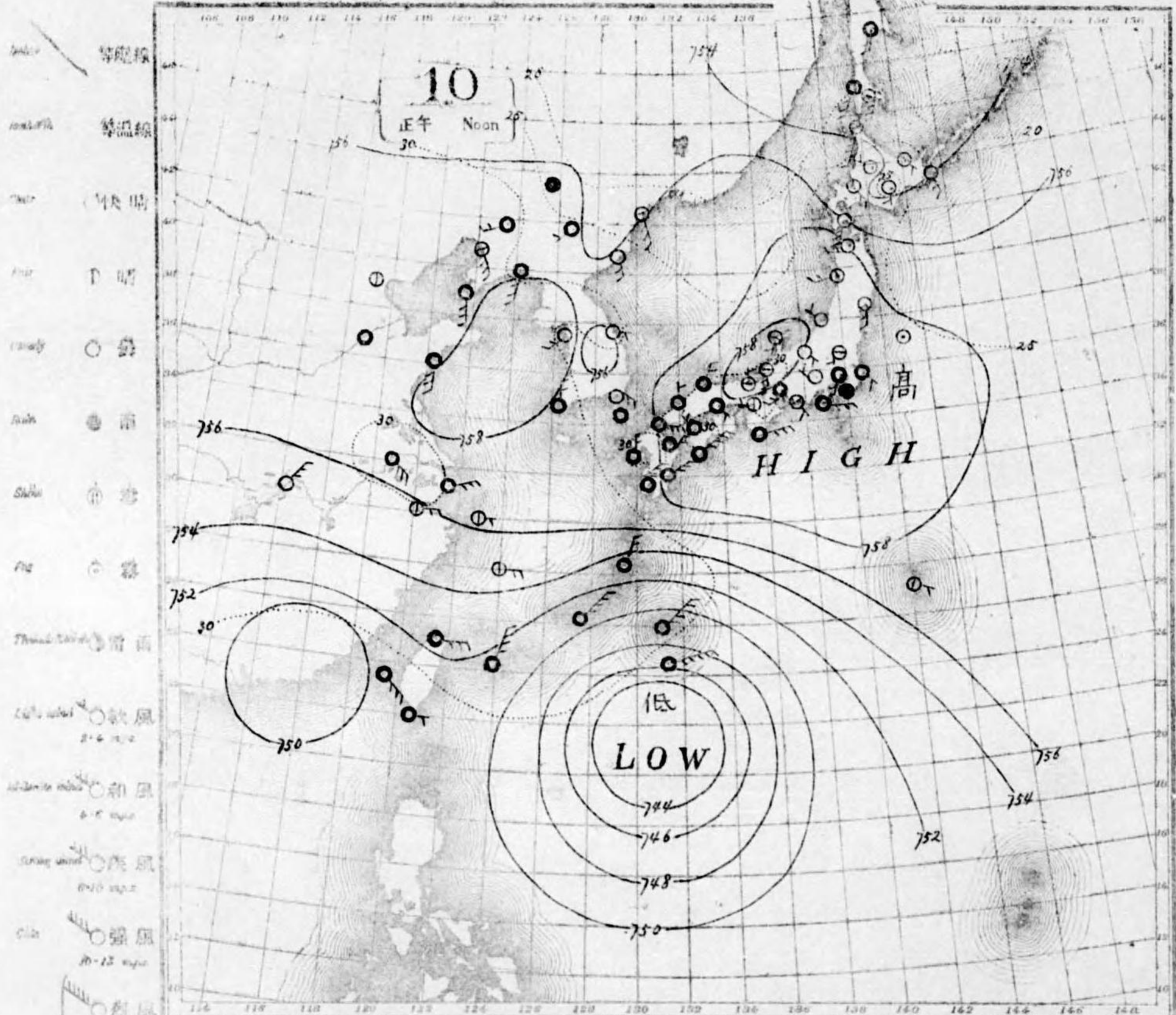
東京市神田區本町三丁目五番地
東京市神田區本町三丁目五番地
東京市神田區本町三丁目五番地
東京市神田區本町三丁目五番地

中央氣象臺
天氣圖
WEATHER CHART
CENTRAL METEOROLOGICAL OBSERVATORY OF JAPAN

10
午前 VI am.

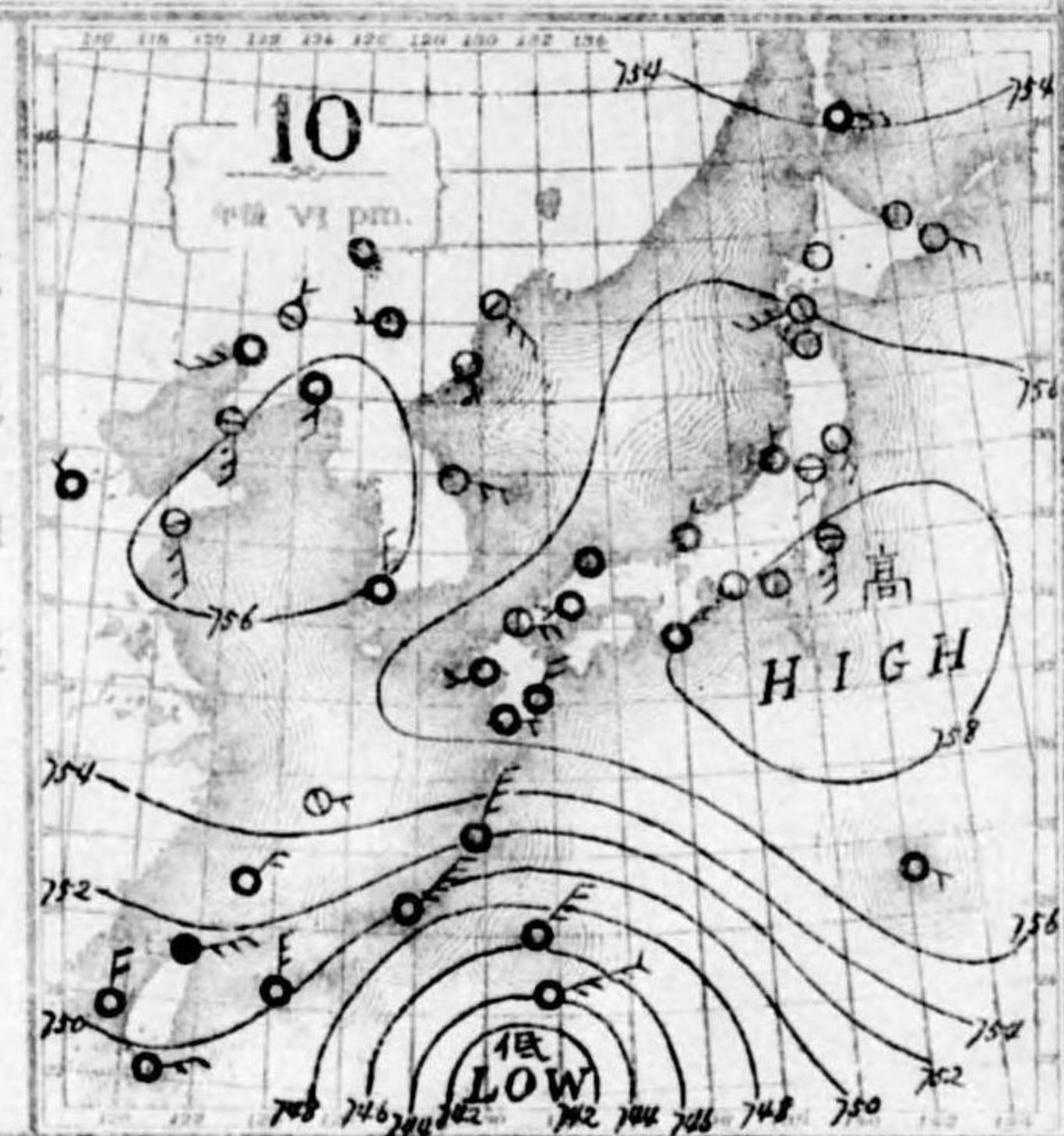


明報館發行
發行所 東京市神田區本町三丁目五番地
電話 五六六一



新颶風沖繩島、南方洋上、颶ハレ北西ニ行ク而シテ高
 氣壓ニ本邦東部ヨリ太平洋上ニ向テ擴張シ七百五十九
 耗ヲ示ス九州以東ニ天晴晴朗ニシテ炎暑強シ然レド
 琉球ニハ北東風吹キ曇天ノ所アリ

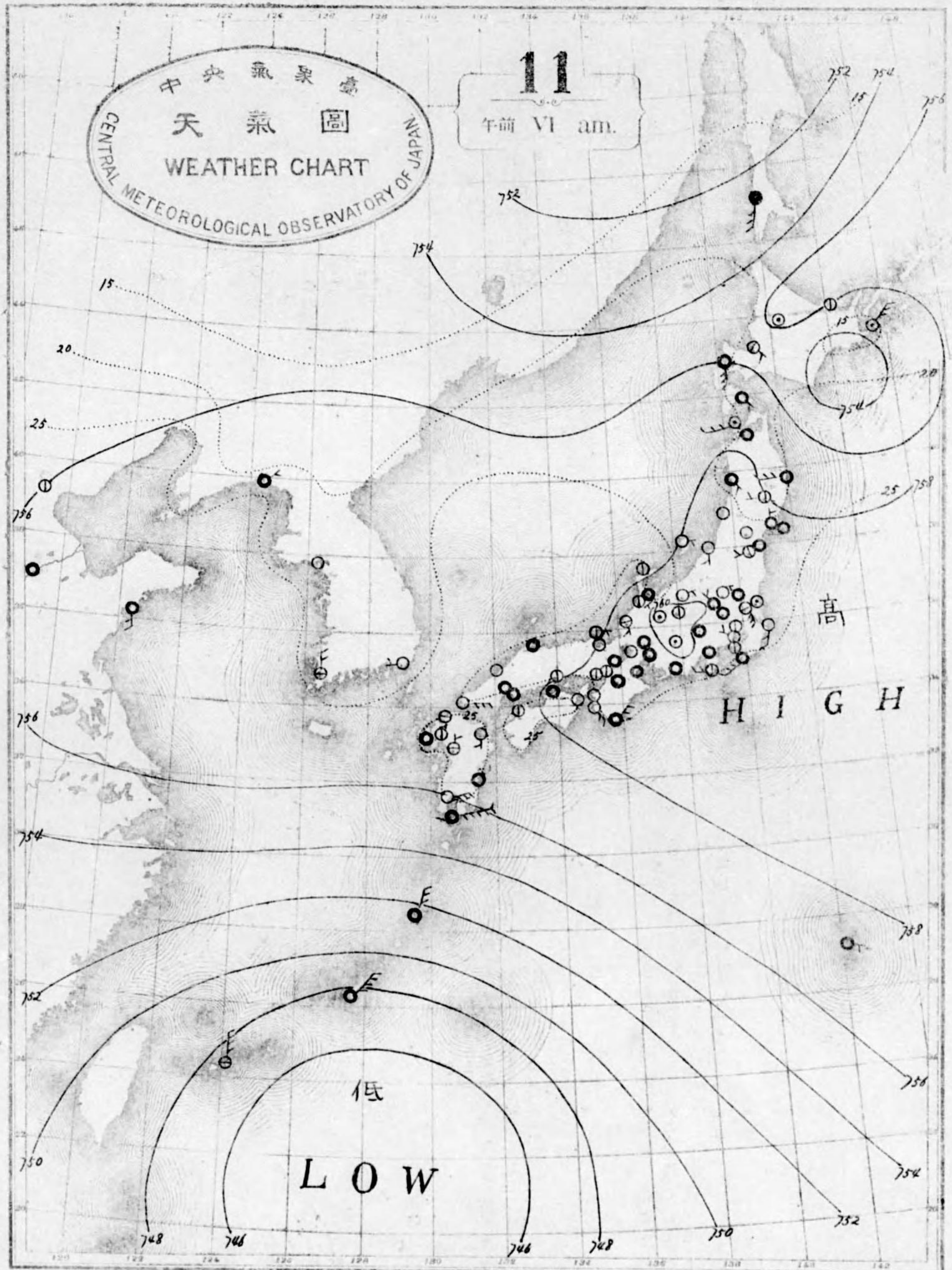
南西諸島北東風雨九州南部南海道南部北東風曇
 瀬戸内九州北部山陰道北東風晴東海道中山道
 北陸道奥羽山南東風晴北海道山南西風晴



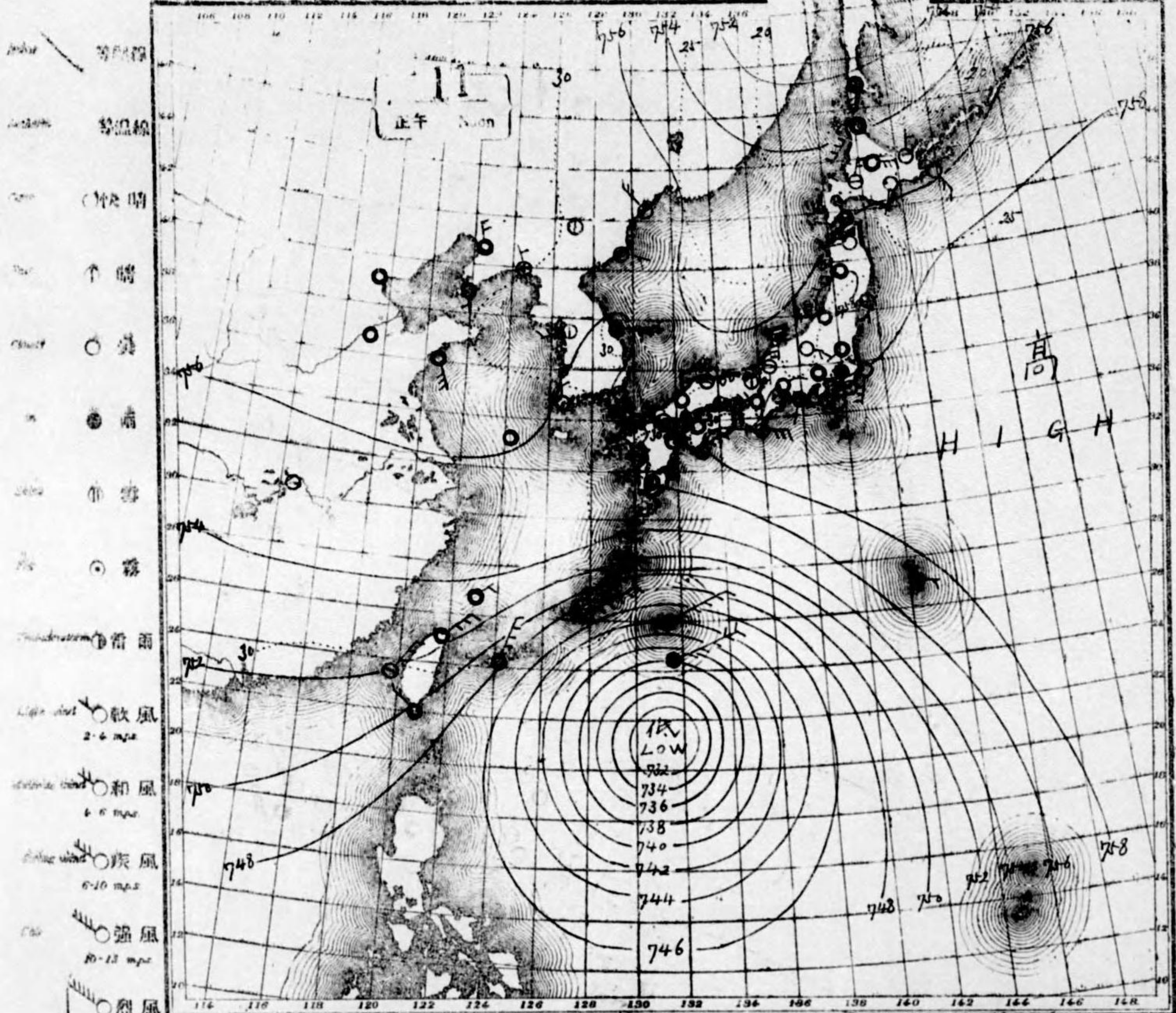
大正八年八月十日 中央氣象臺 東京
 總發行所 東京市本町二丁目 中央氣象臺
 電話 五三三 電報 三三三三

中央氣象臺
 天氣圖
 WEATHER CHART
 CENTRAL METEOROLOGICAL OBSERVATORY OF JAPAN

11
 午前 VI am.

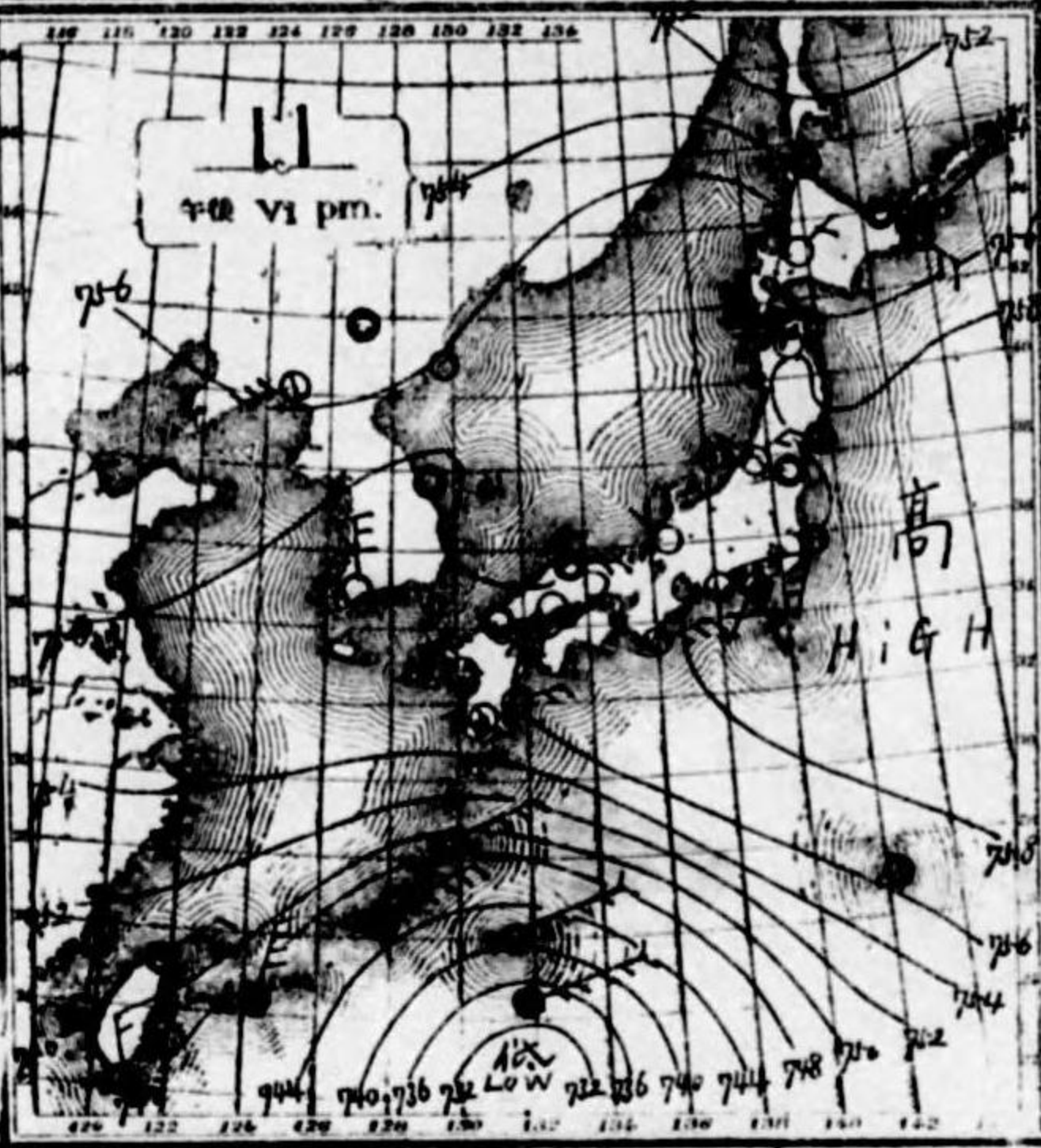


可閱地圖每種三冊每月七角七分
 行發同一日每行發日一月八年八正
 號六〇六六一 中央氣象臺



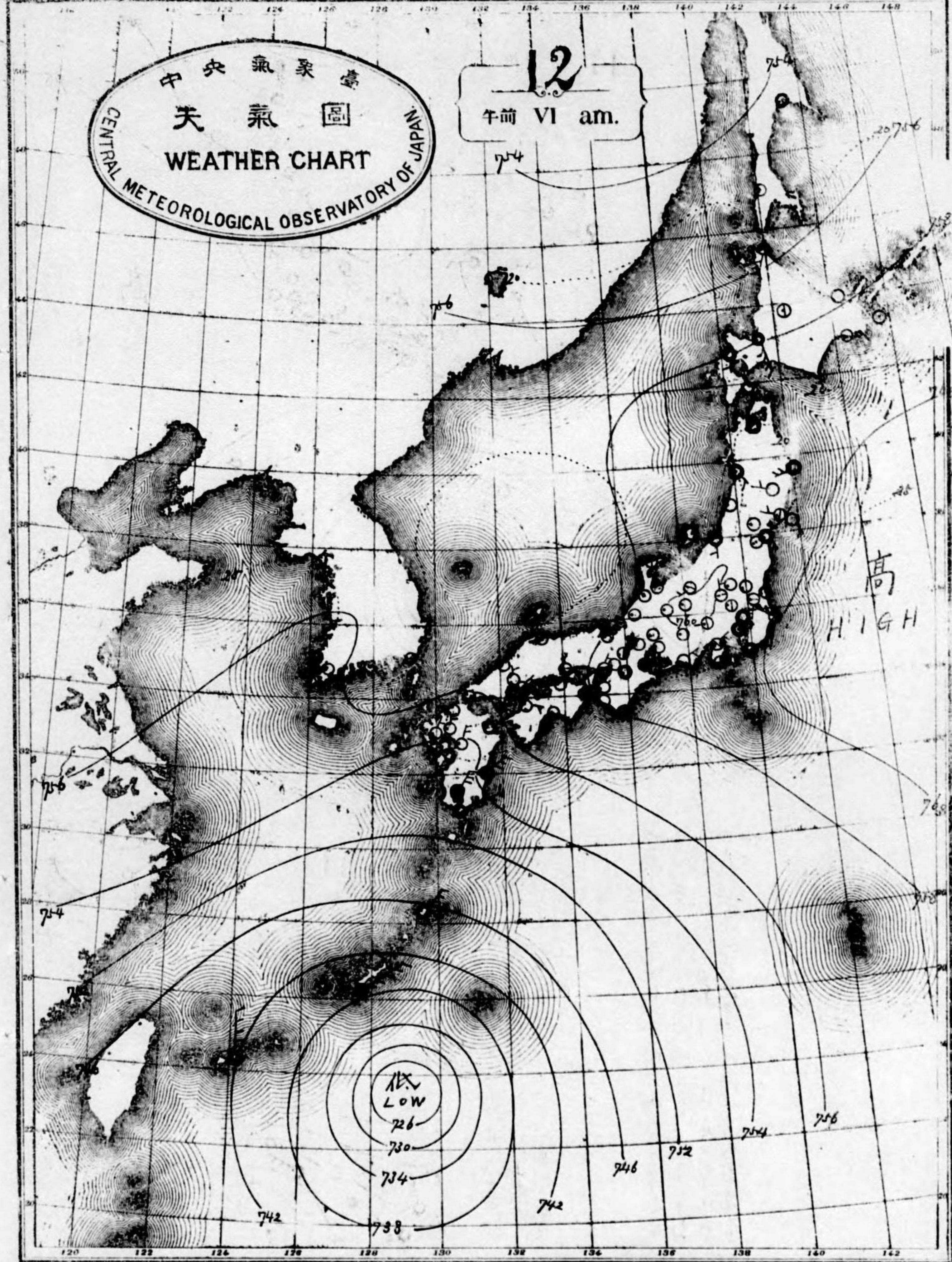
天気概況
 此風、中心沖繩島、南南東約百里、洋上、在
 北東、凡天氣悪く、琉球、暴風雨、トナリ、高
 氣壓、本邦南東部、沖合、トナリ、七百六十、系、示
 九州、以、果、北海道、トナリ、快晴、トナリ、火、暑、焼、力
 如し

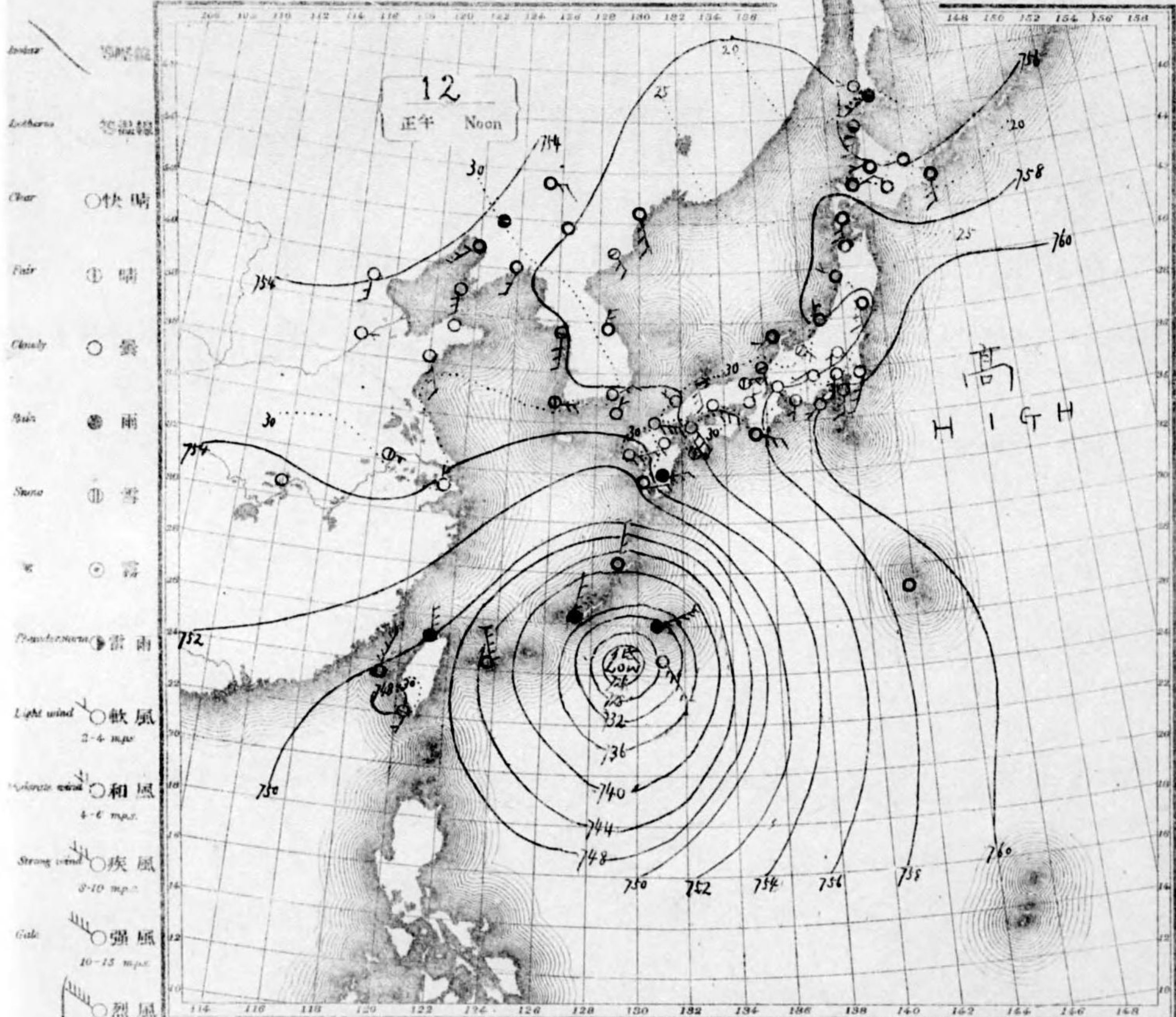
天気概況
 南西諸島、南東、凡、九州南部、南海道南部
 北東、凡、天氣悪く、トナリ、九州北部、山陰道、八
 北東、凡、曇、東、海道、中山道、北陸道、奥羽、南東
 凡、晴、北海道、トナリ、凡、晴



中央氣象台
 天氣圖
 WEATHER CHART
 CENTRAL METEOROLOGICAL OBSERVATORY OF JAPAN

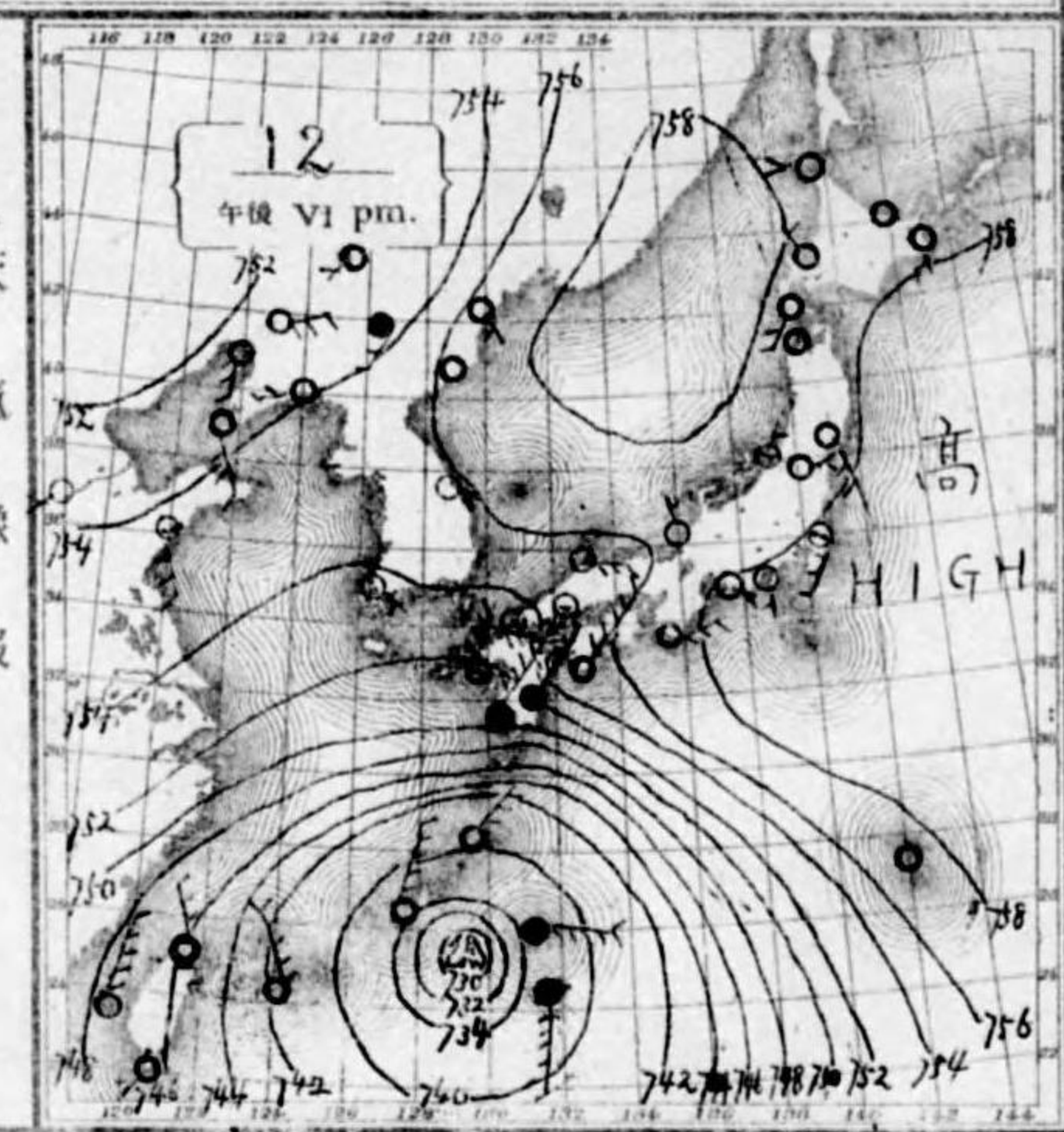
12
 午前 VI am.



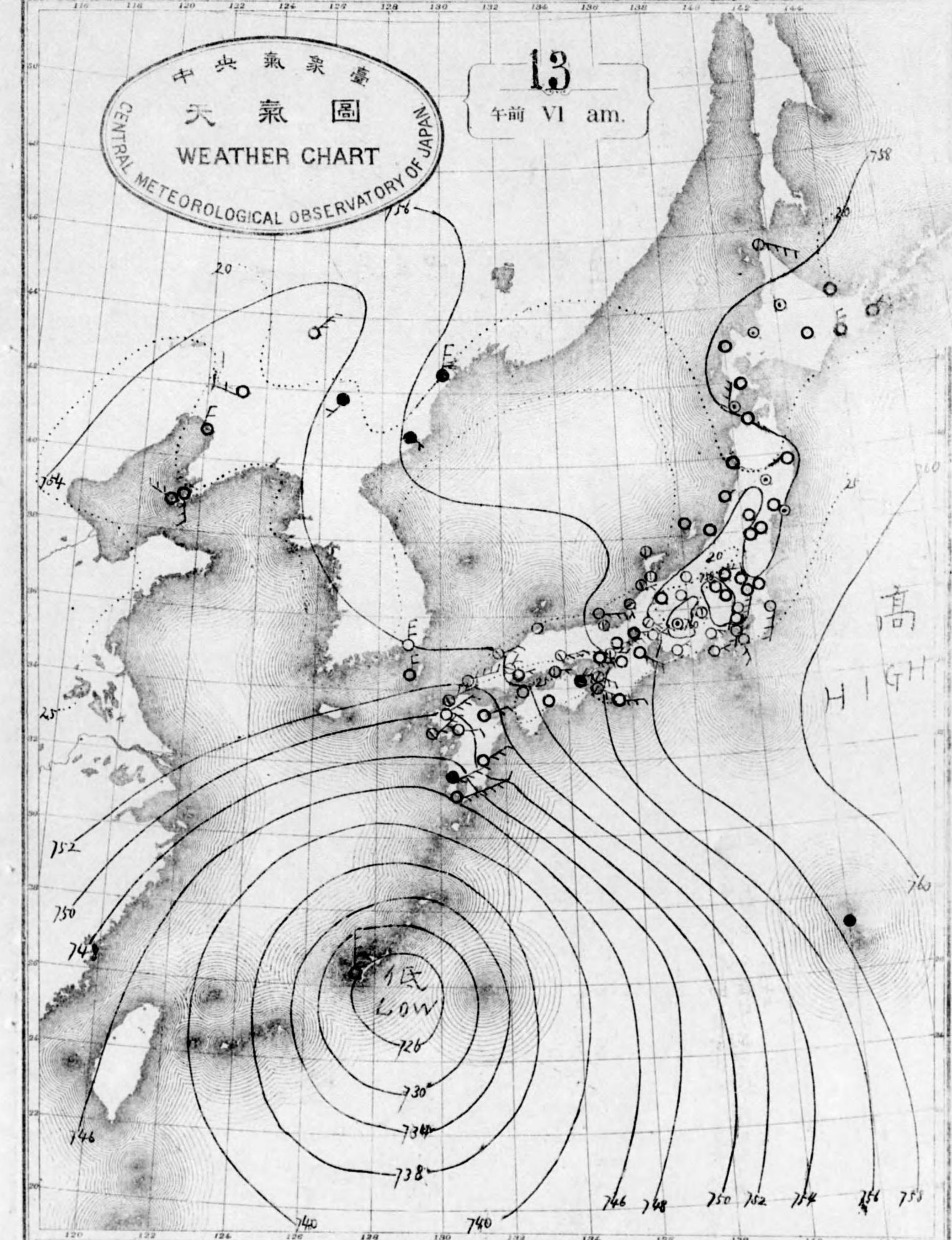


天氣概況
 胎風中心沖繩島南東約百里洋上三三直
 北西進行中上陸見尚早用八風雨強レ然レモ
 内海北東ハ好晴ナリ

天氣豫報
 南四諸島ハ西南風天氣長ク九州南海道南
 瀬戸内山陰道北東風雨中山道東海道北陸
 道與羽八南東風天氣惡ク北北海道南東
 風曇



大正八年八月十二日 中央氣象臺
 地番 東京市神田區三丁目五番地
 電話 三三三三 三三三三 三三三三
 發行所 東京市神田區三丁目五番地
 中央氣象臺



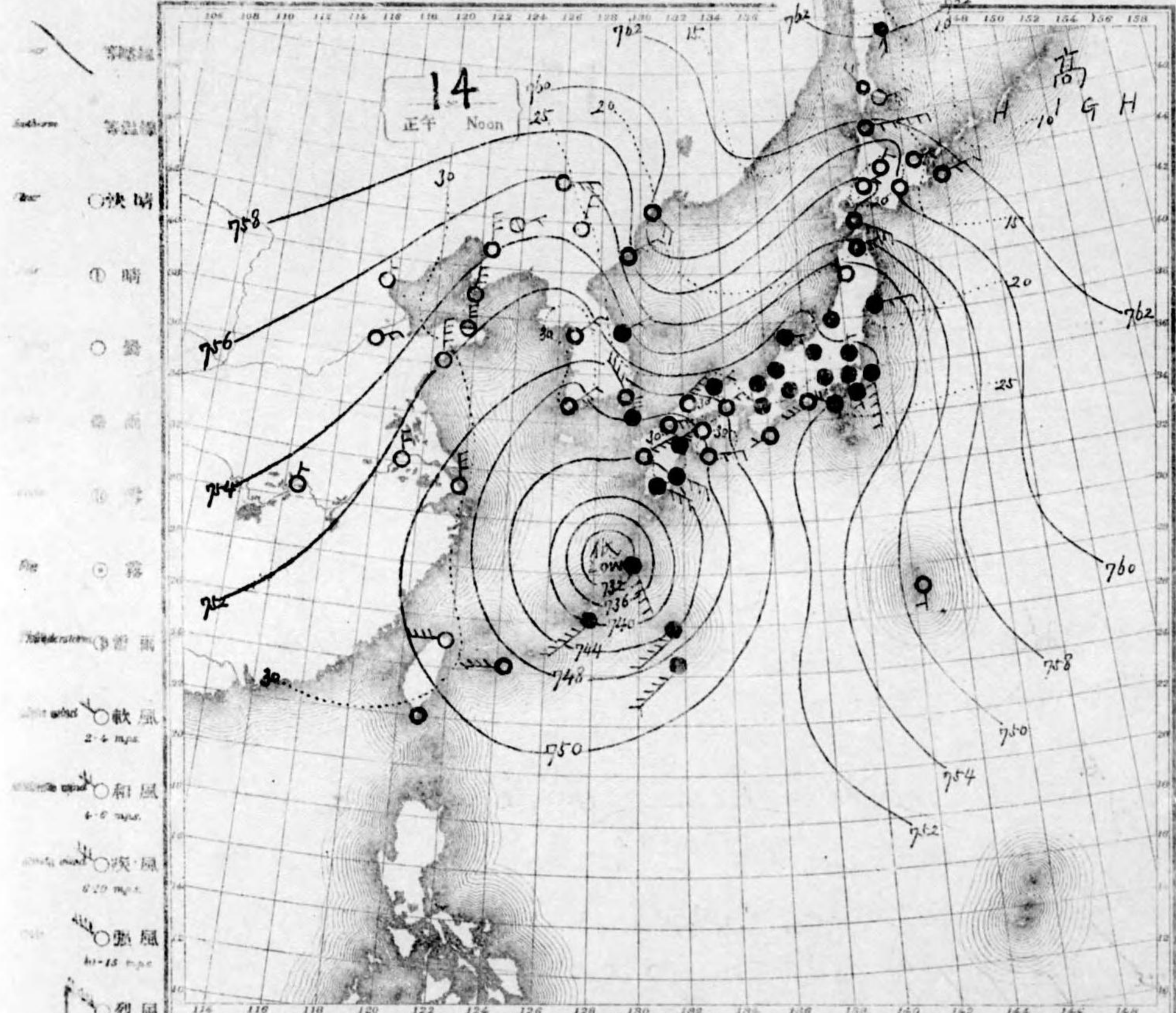
中央氣象臺
 天氣圖
 WEATHER CHART
 CENTRAL METEOROLOGICAL OBSERVATORY OF JAPAN

13
 午前 VI am.

可認物便郵種 三三三三 七月三年七十一治明
 行發回一日每行發日 三三三三 年八正大
 號八〇六六一 第圖氣天

No. 16610

大正八年八月

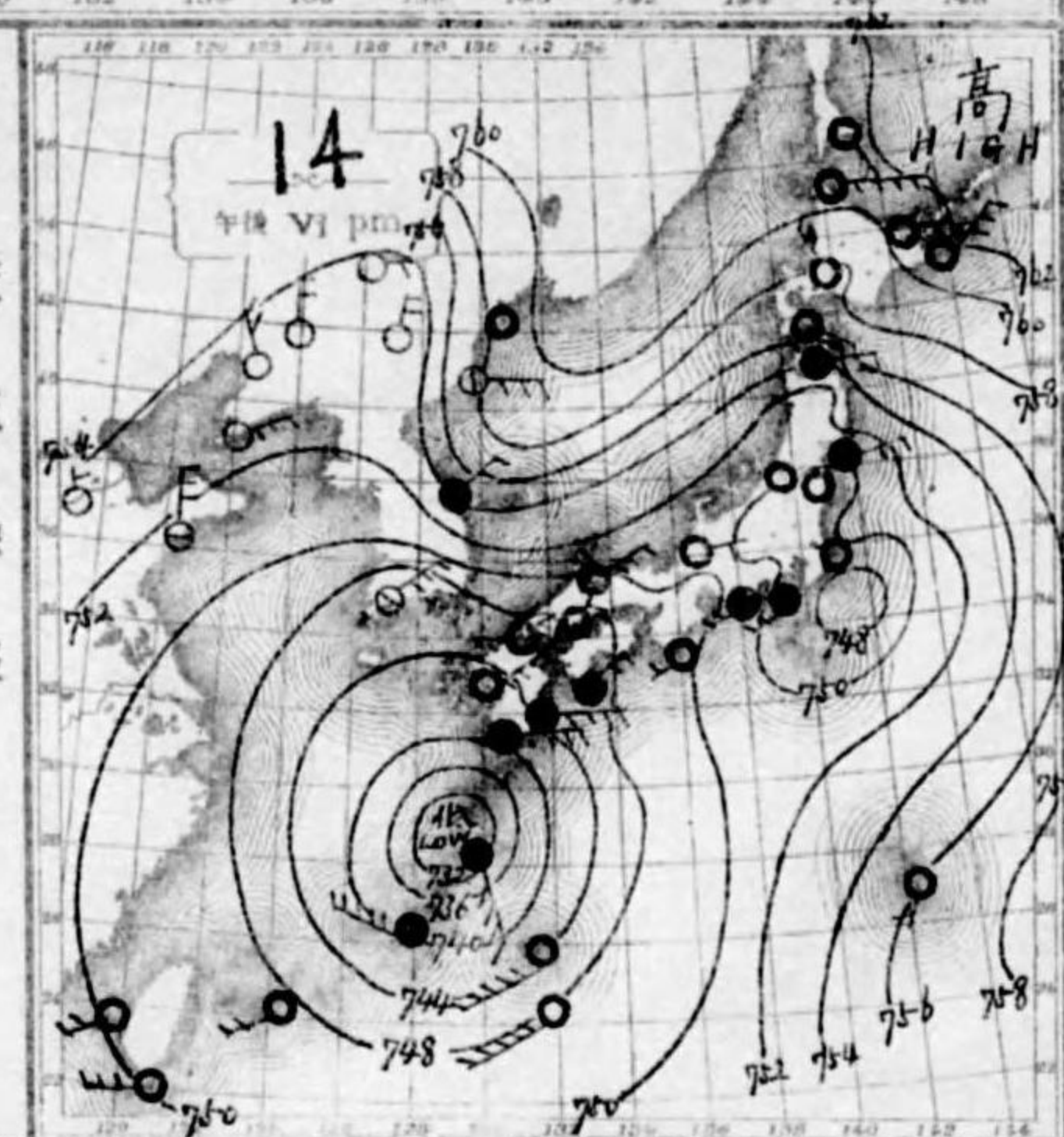


天氣概況

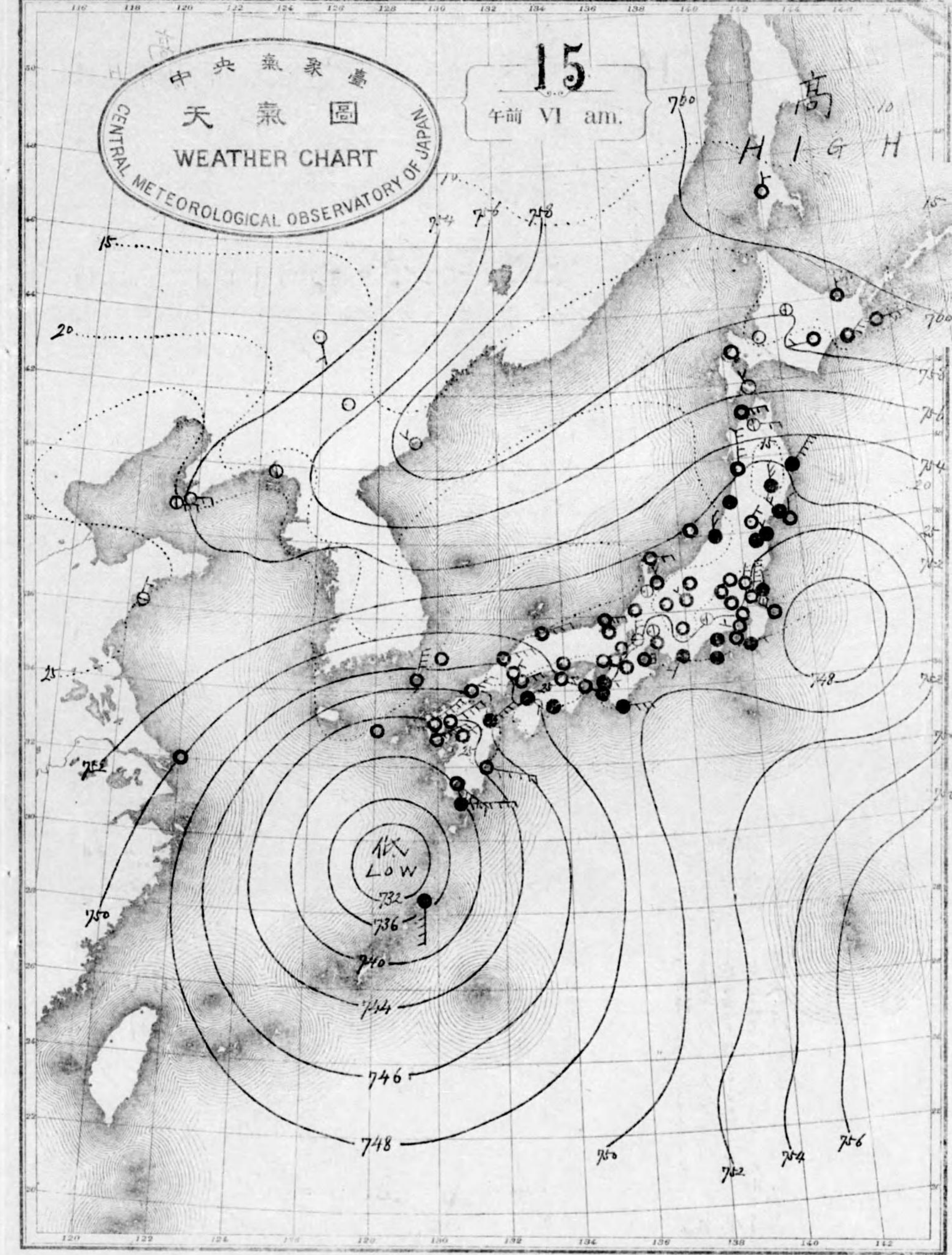
低氣中心九州南部、沖合、在中心、示度約七百五十、北東、徐行、又、缺子、沖、三、低氣、壓、存、在、七、百、四、十、五、耗、示、而、高、氣、壓、持、大、南、部、在、七、百、六、十、耗、示、九、州、日、負、羽、地、方、天、氣、四、國、及、東、海、道、天、氣、所、少、カ、ラ、ス。

天氣概況

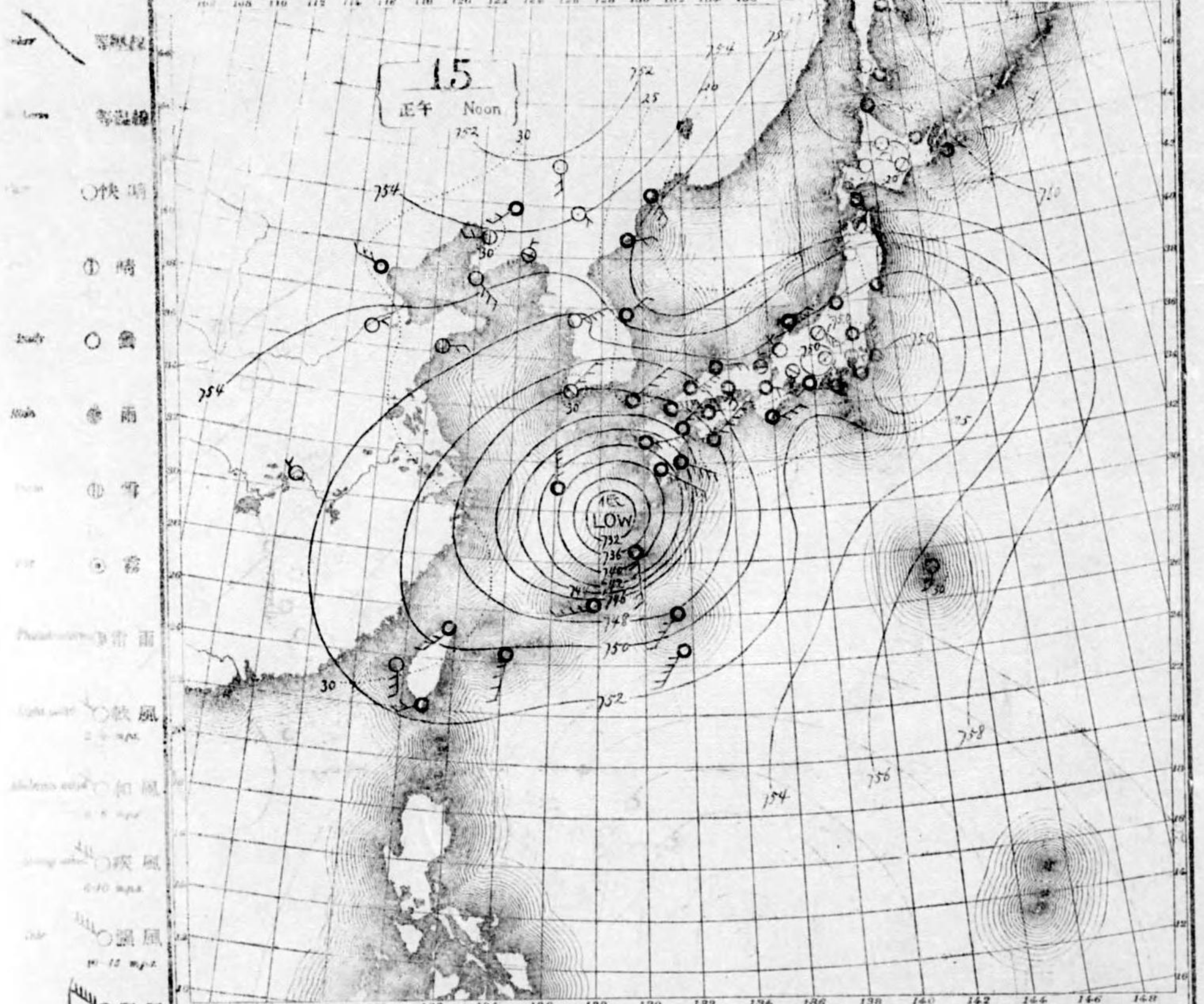
南西諸島、南西、九、州、南、海、道、南、部、瀬、之、内、山、陰、道、北、東、凡、兩、東、海、道、中、山、道、北、陸、道、南、羽、北、東、凡、天、氣、患、北、海、道、北、東、凡、晴。



AUGUST 1919

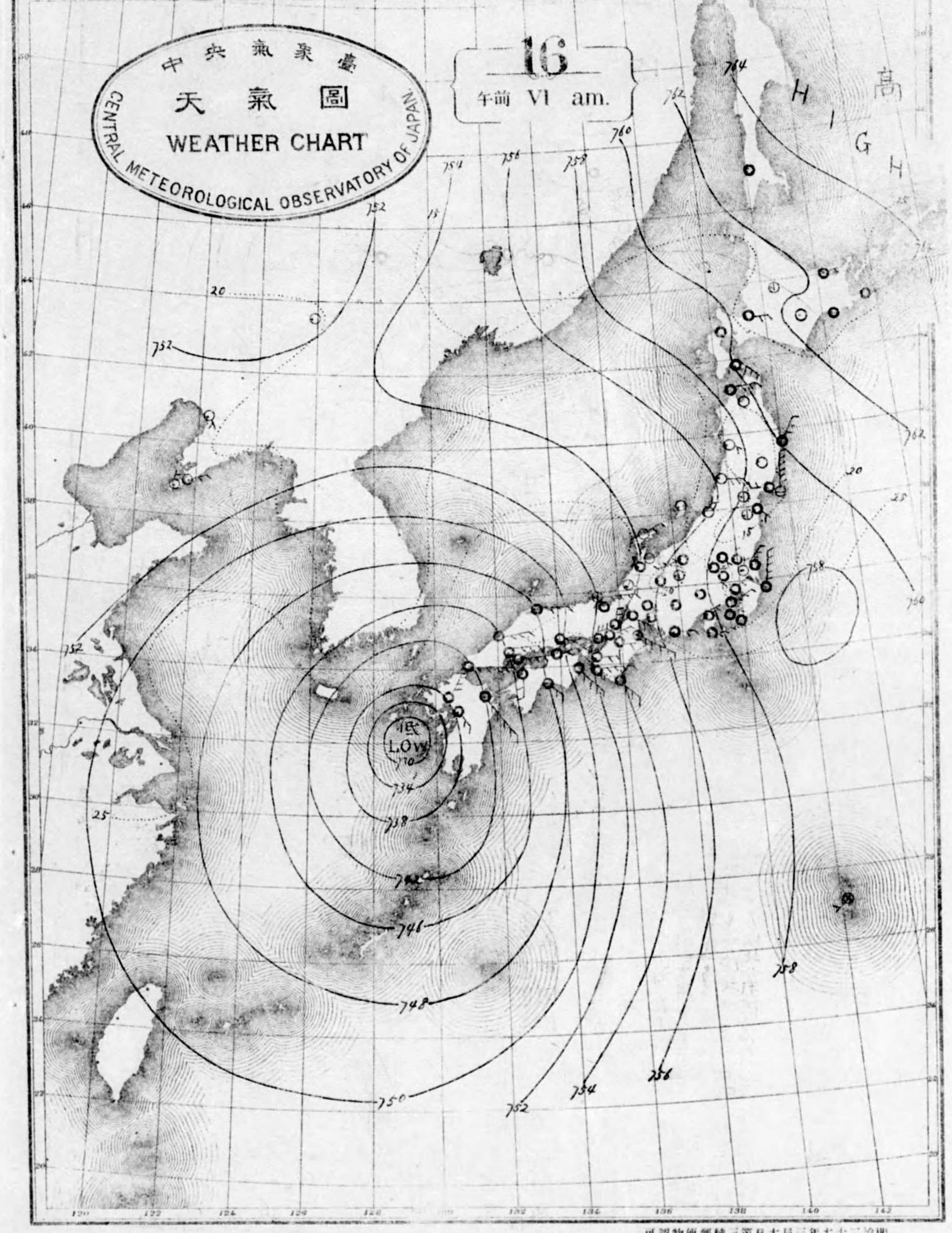
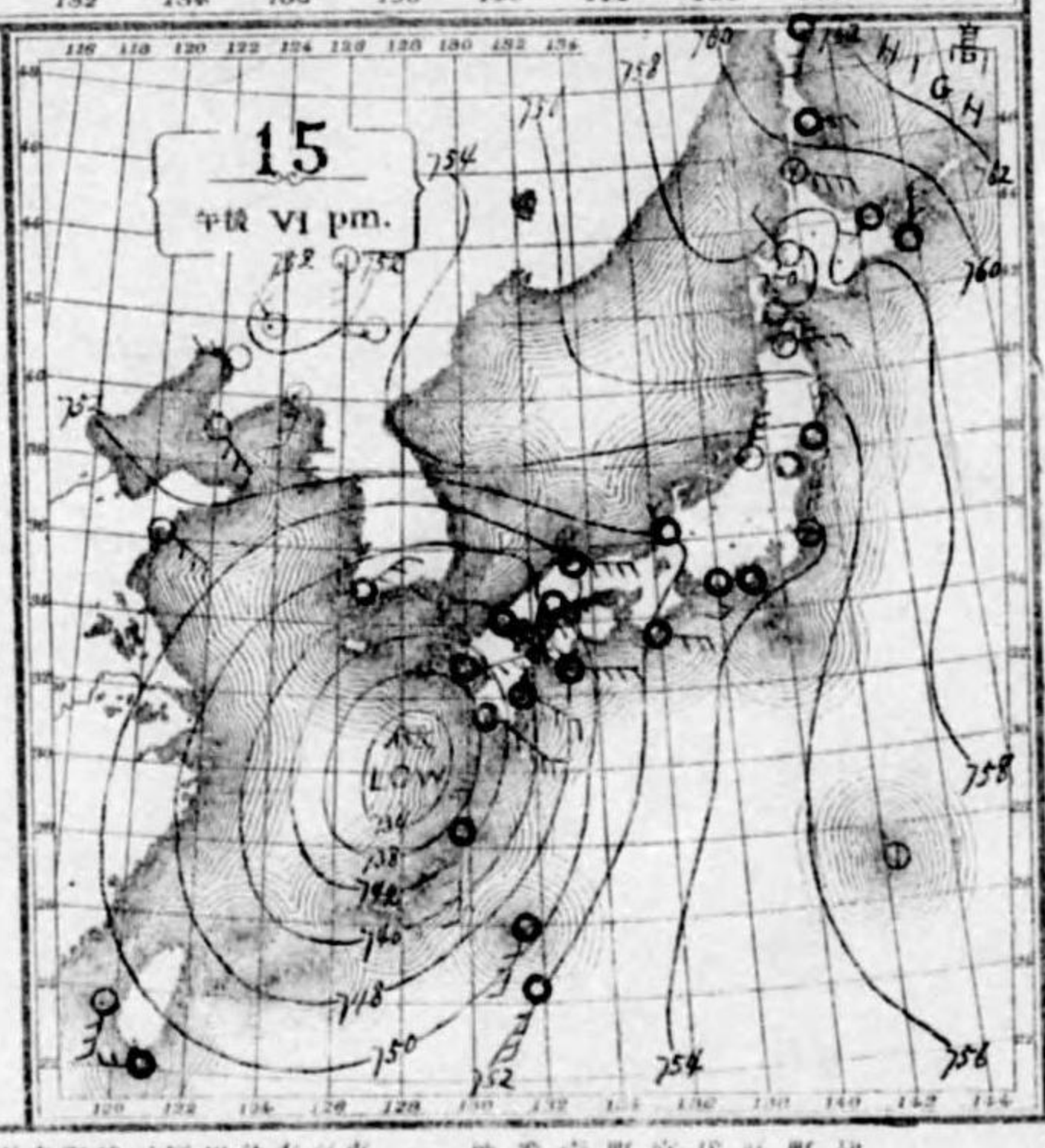


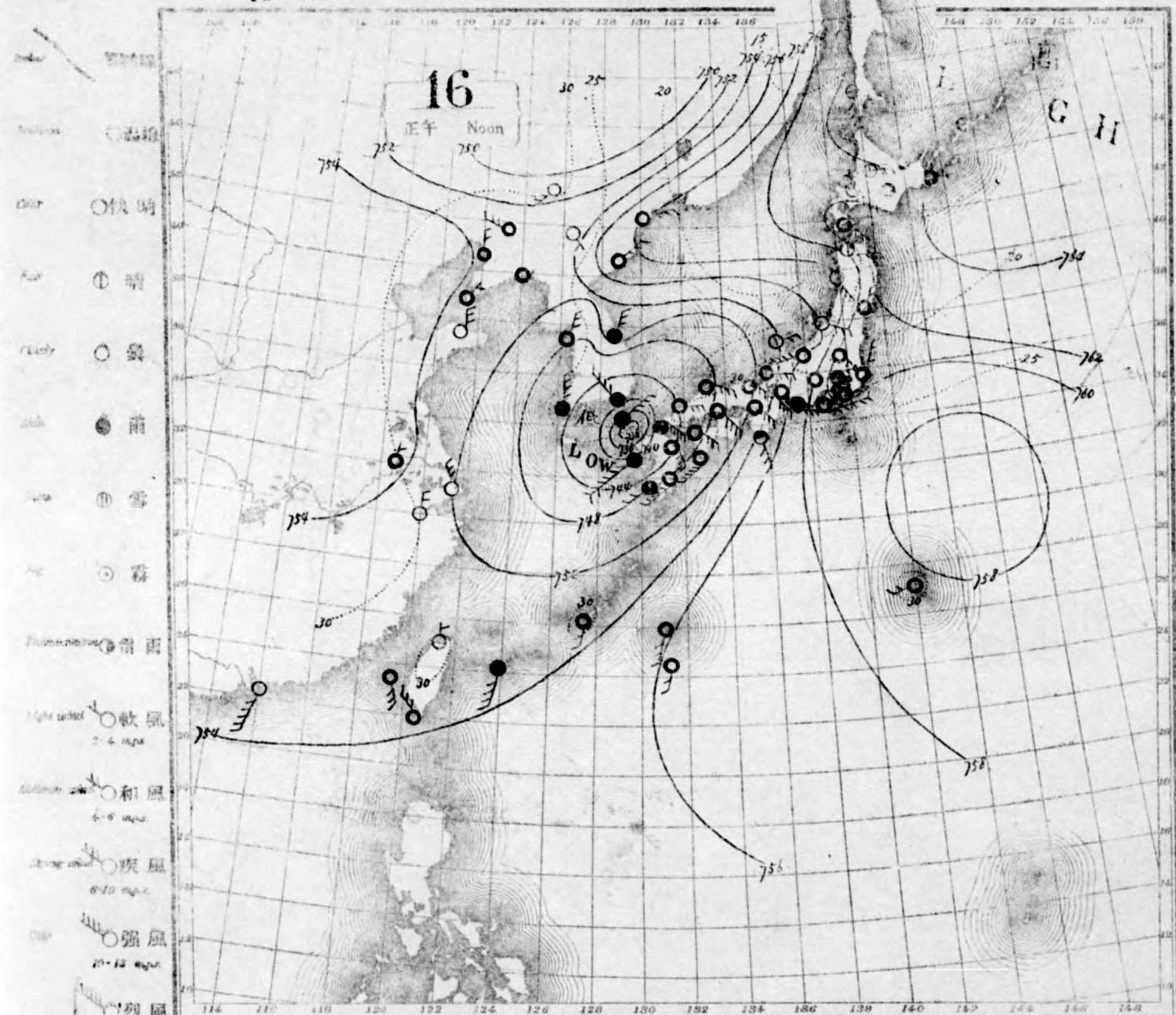
可認物便郵種三第日七月三年七十二治明
行發回一日每行發日五十月八年八正大
號〇一大大一第圖氣天



天氣概況
 高氣壓ハホクシ海ニ在リテ七百六十二程ヲ示シ颯風
 中心ハ長崎南西方海上ニ在リテ北東ニ進行ス東京放
 以西ハ風雨ノ多ク其他ノ地方モ北東風吹キ曇
 天リ然レドモ北陸地方ニテハ快晴ノ所歟カラズ
 今朝ハ関東以北ハ氣温急降シ著シク涼冷トナルニ至
 リ

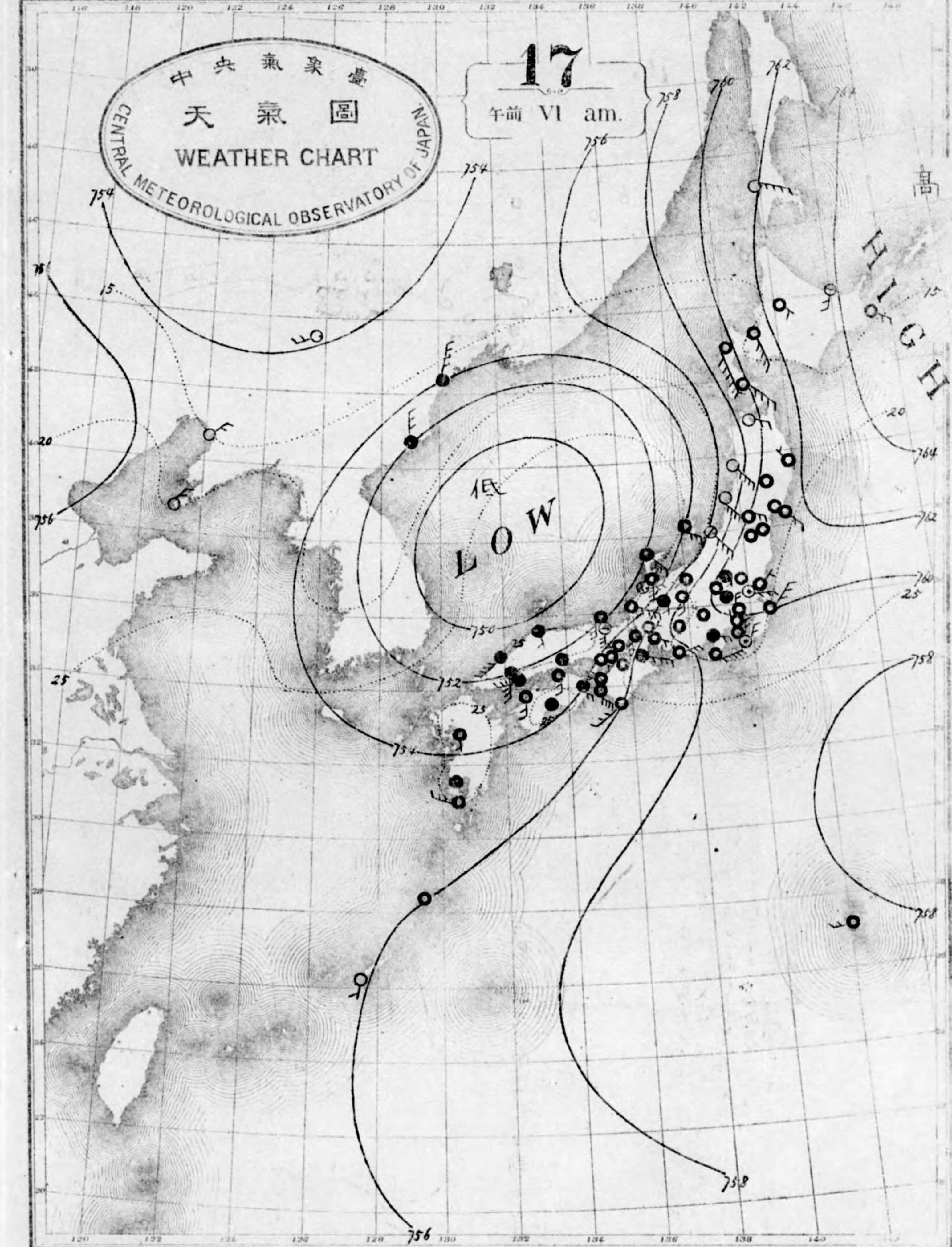
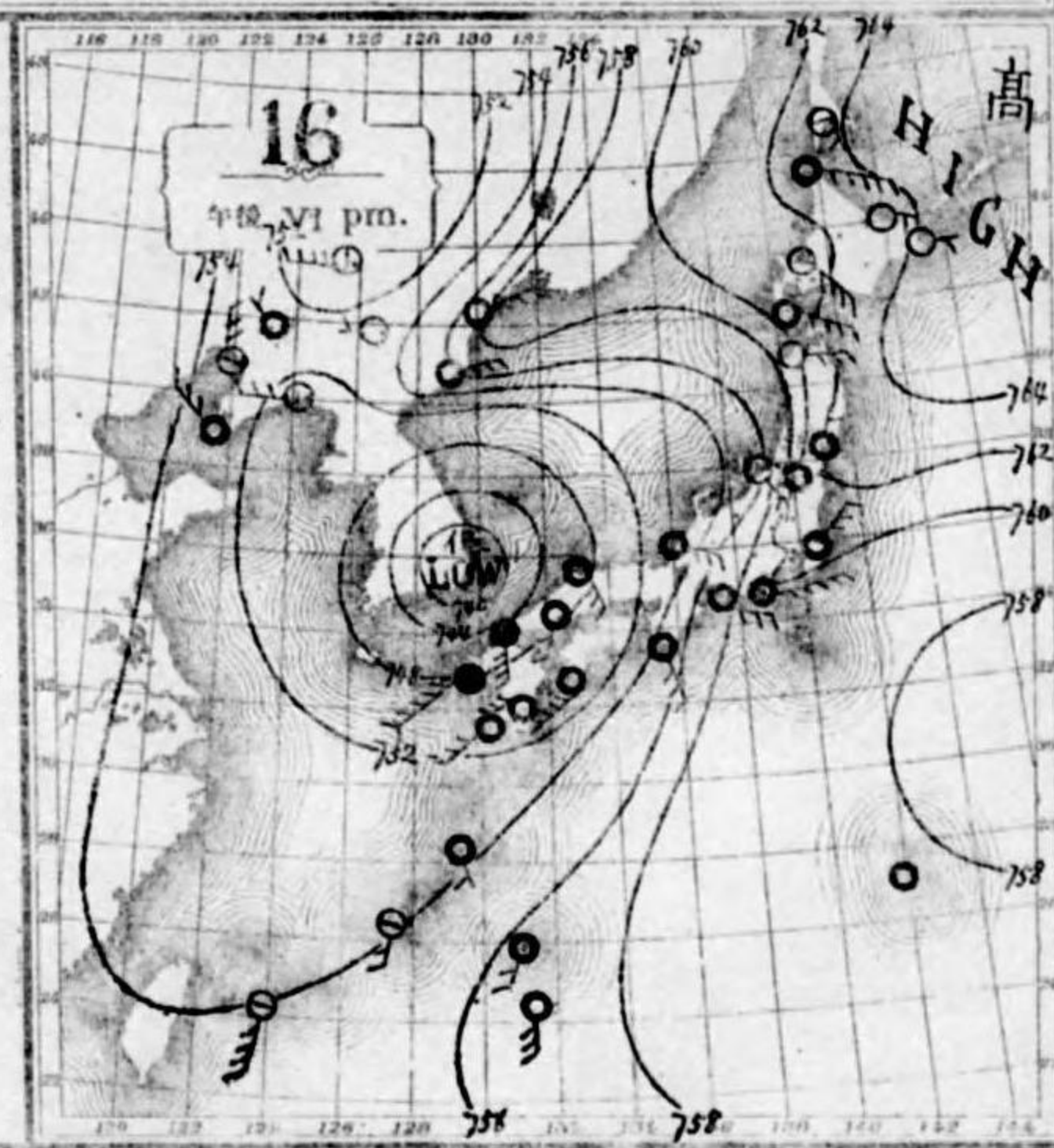
天氣豫報
 南西諸島ハ南西風晴九州南海道南部瀨戶内山
 陰道東海道中山道ハ南西風雨後霽ル北陸
 道奥羽地方ハ南西風雨北海道ハ北東風雨





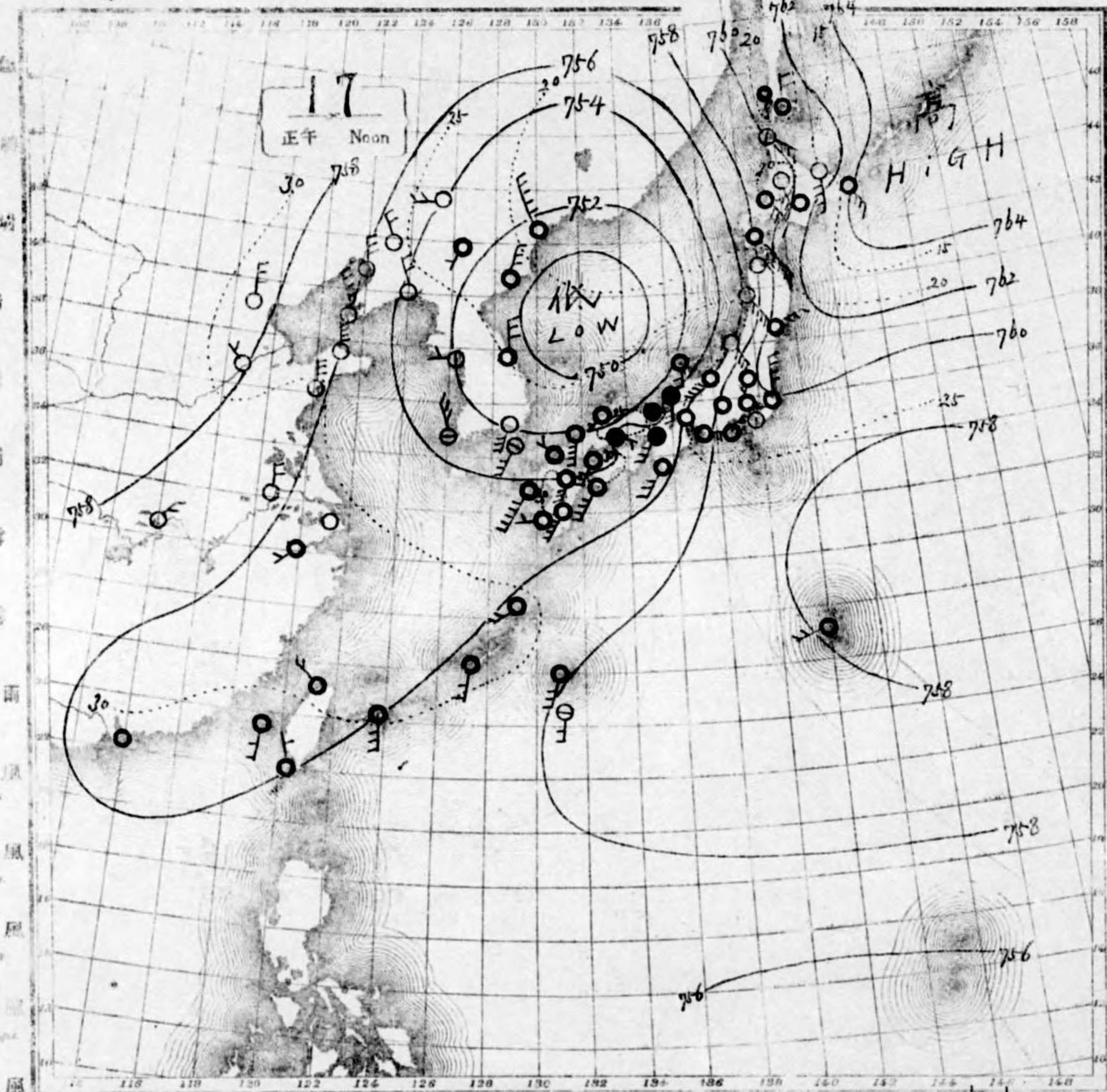
天氣概況

颶風中心ハ日本海中部ニ存スルモ勢力漸衰ニ減少シ
 著シキ風雨ヲ伴フ又小笠原列島、北東方ニモ低氣
 壓ニ存スルモアリ而シテ高氣壓ハ千島南部、在リテ七
 百六十五托ヲ示ス、全國曇天シテ内海地方ハ雨天
 ナリモ只北陸地方ハ好晴ナリ、關東方面ハ昨日未
 北東風吹キ冷氣甚シ



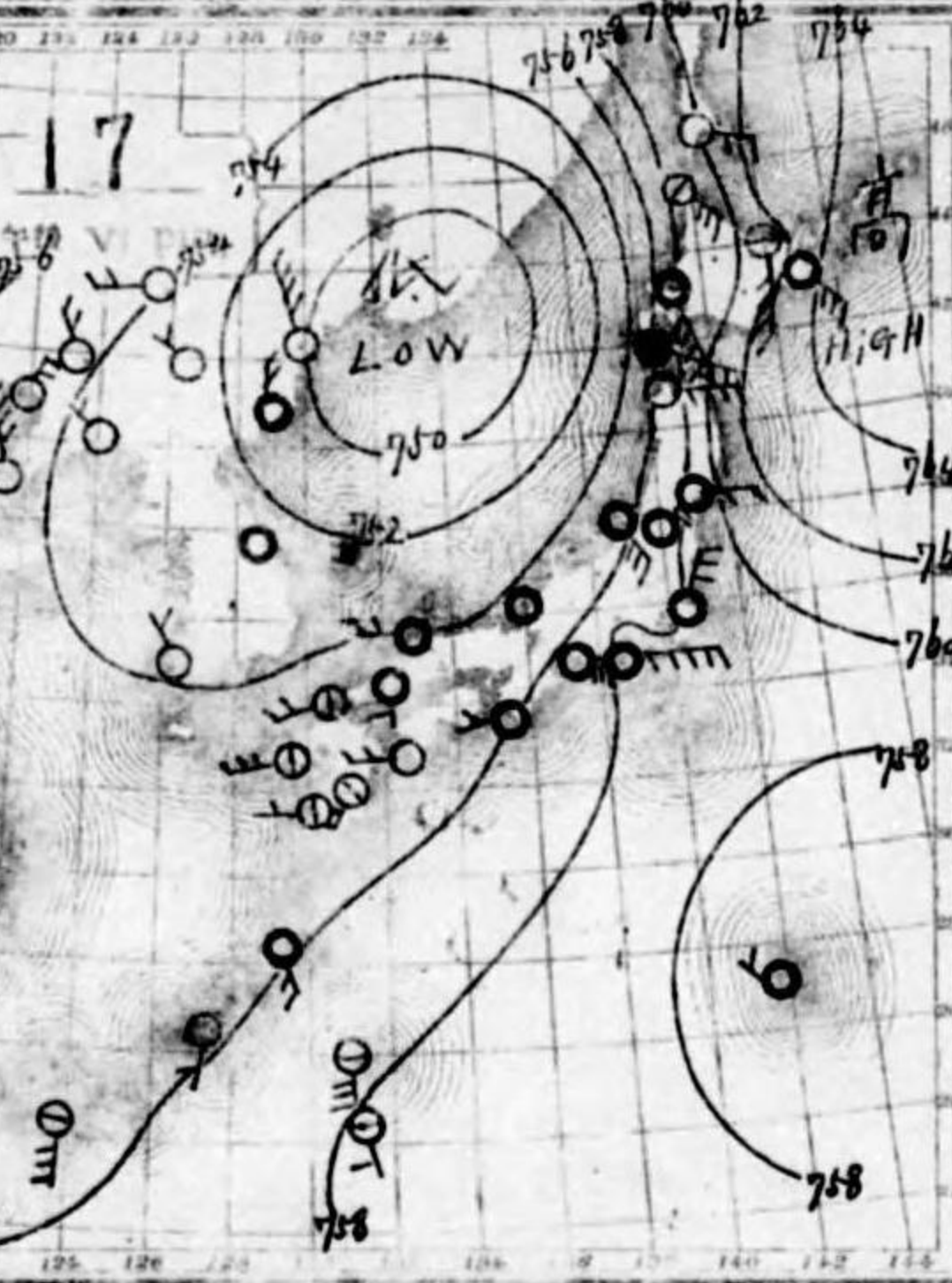
16613

大正八年八月



17
正午 Noon

高
HIGH



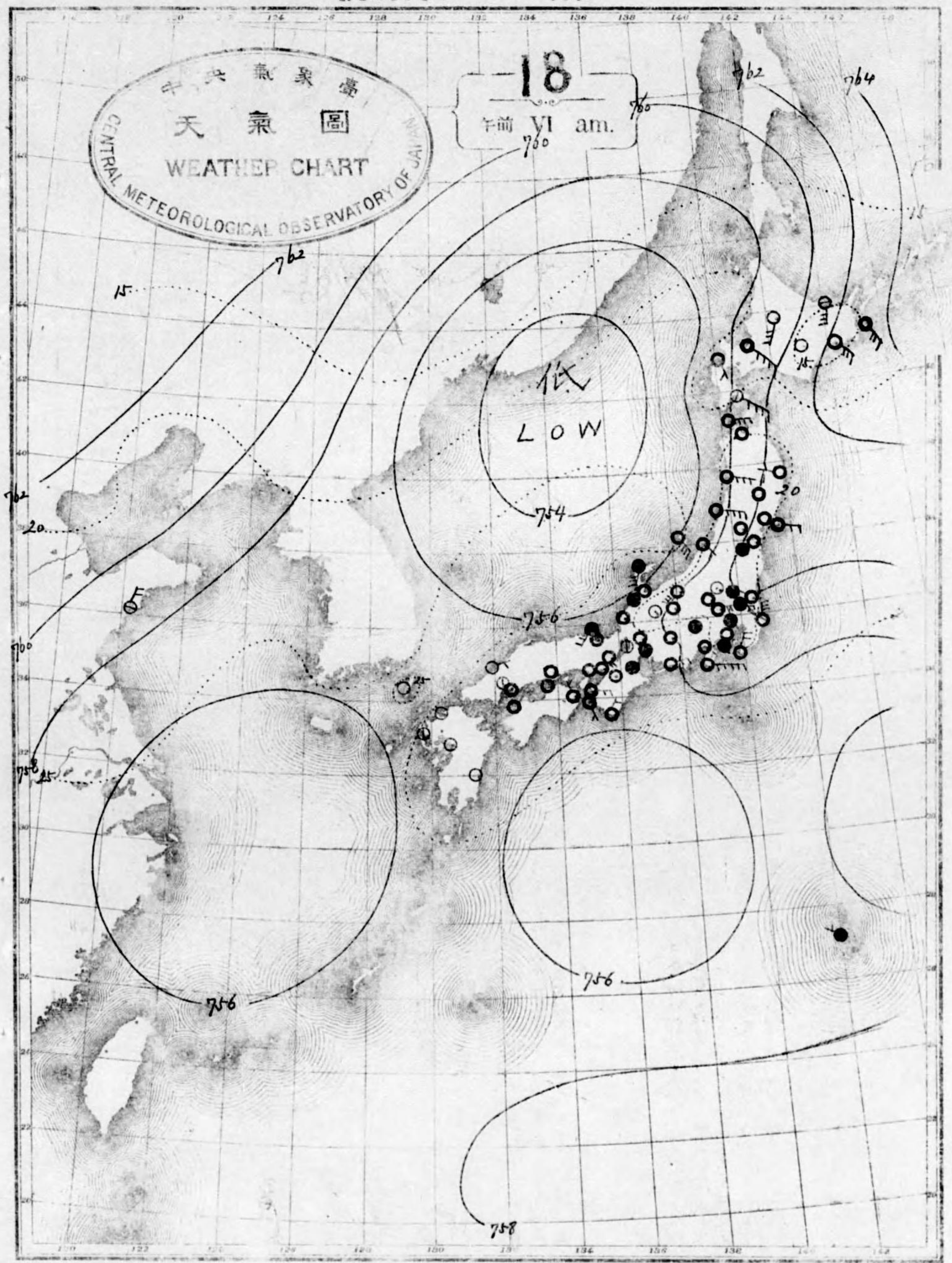
17

天氣概況
 颱風中心日本海北部、在東北東進行、又紀州沖、新低氣壓發生、在七、七、十五、耗示、又西比利亞方面、高氣壓發生、在七、七、十五、耗示、又西比利亞、關東地方、雨、天、所、示、カ、ラス

天氣豫報
 南西諸島、北東風晴、九州、南道、南部、瀬戶、山陰、道、北、西、風、晴、東、海、道、中、山、道、南、部、東、部、北、東、風、天、氣、患、北、陸、道、及、關、西、部、南、西、風、曇、北、海、道、南、東、風、天、氣、患、カ、ル

大正八年八月十七日 東京市三區三區町三丁目 東京市三區三區町三丁目
 東京市三區三區町三丁目 東京市三區三區町三丁目

AUGUST 1919



18
午前 VI am.

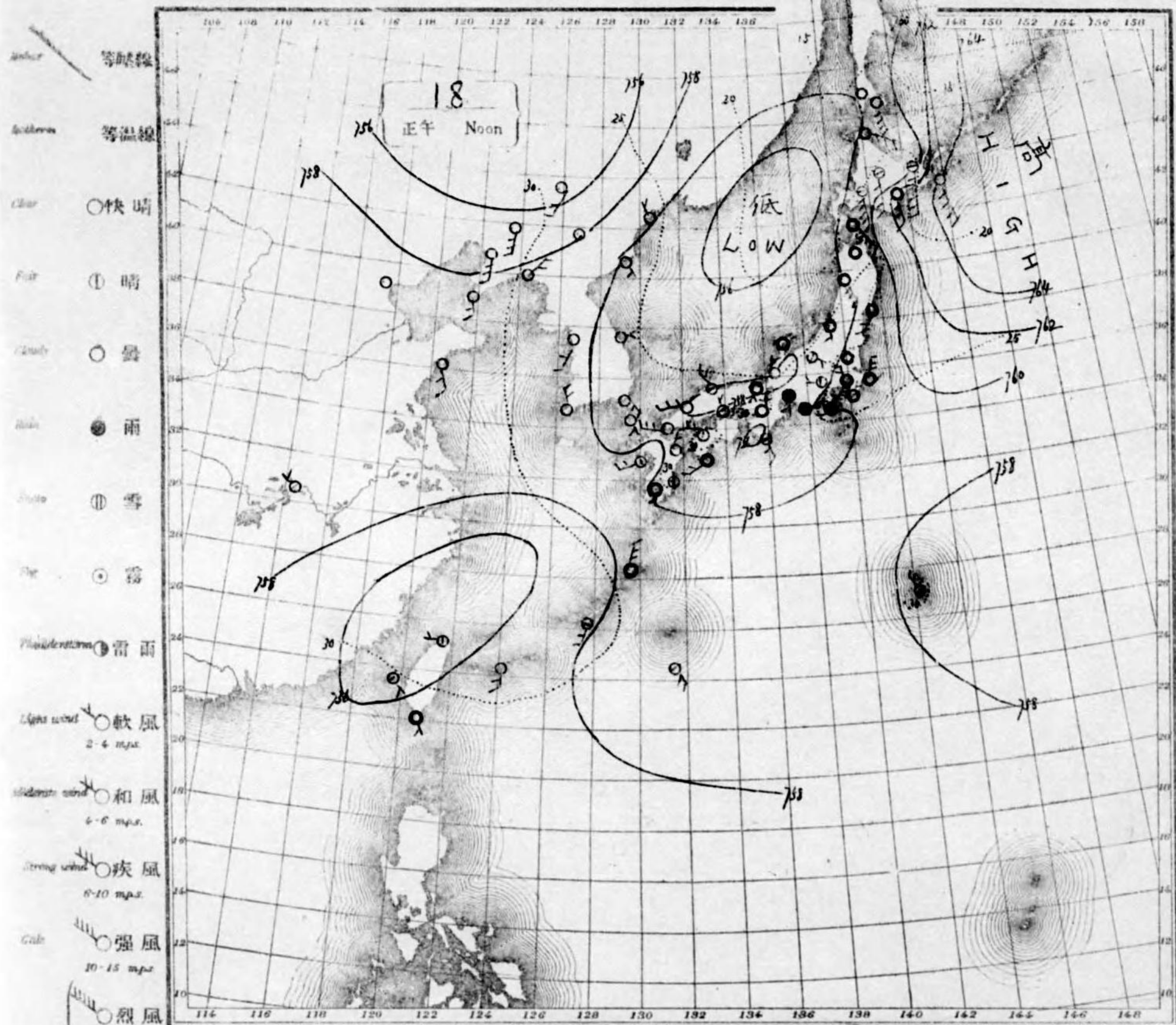
中央氣象臺
天氣圖
WEATHER CHART
CENTRAL METEOROLOGICAL OBSERVATORY OF JAPAN

低
LOW

可認物使郵種三第廿七月二第廿二第廿四
 行發同一日每行發八十月八年八正大
 號三一大六一第圖氣天

NO. 16614

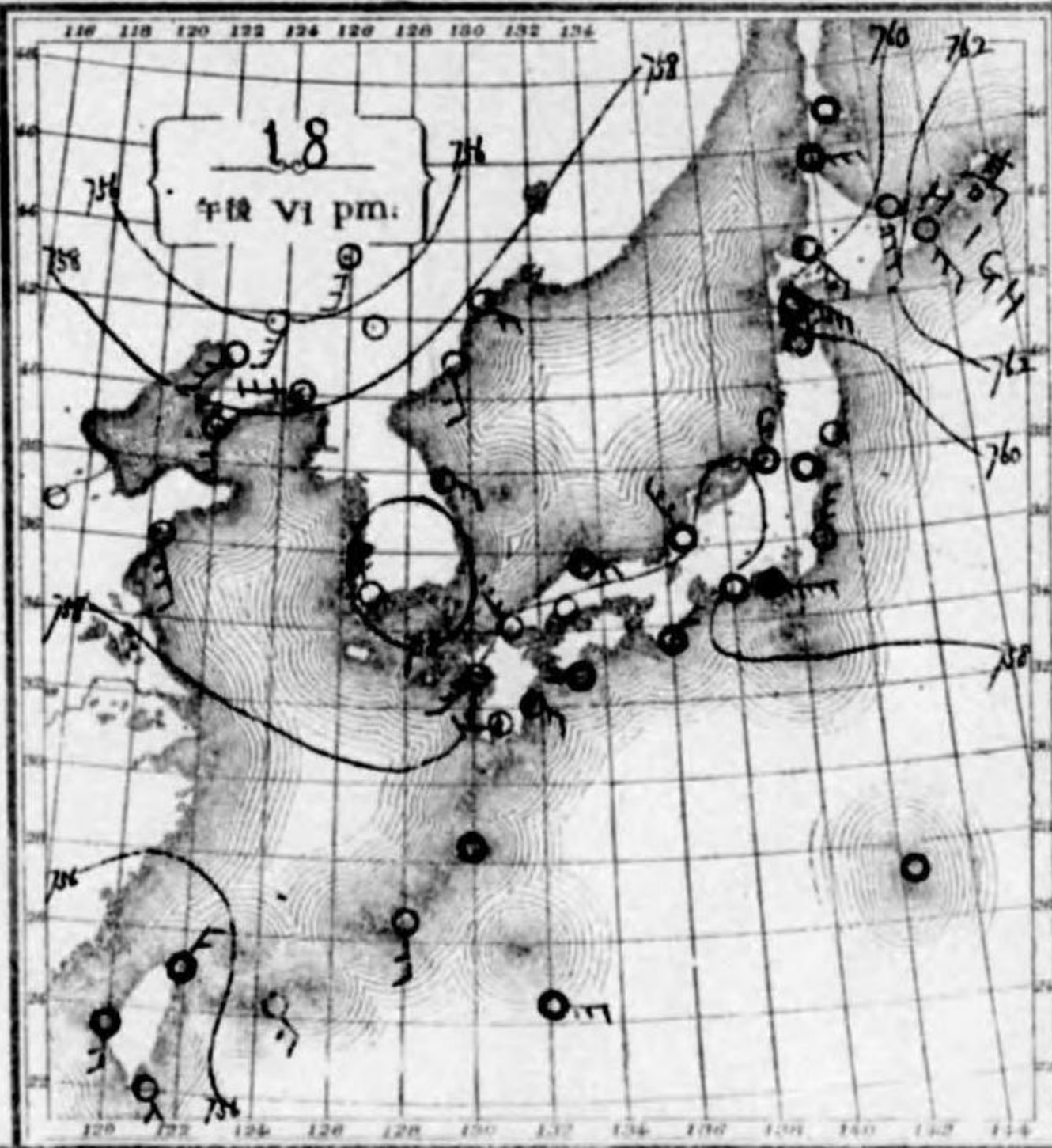
大正八年八月



- 等温線
- 等压線
- 快晴
- 晴
- 曇
- 雨
- 雪
- 霧
- 雷雨
- 軟風 (2-4 m.p.s.)
- 和風 (6-6 m.p.s.)
- 疾風 (8-10 m.p.s.)
- 強風 (10-15 m.p.s.)
- 烈風 (15-20 m.p.s.)
- 烈風 (20-25 m.p.s.)
- 颶風 (25-29 m.p.s.)
- 颶風 (35-40 m.p.s.)
- 颶風 (40 m.p.s.)

天氣概況
 氣壓日本海=高ク七百六十二粒ノホリ本邦ニテハ概
 本島天トドモ内海地方ハ快晴ニシテ北陸地方ニテハ雨
 天所甚カキ

天氣豫報
 南出諸島瀬戸内九州北部山陰道真羽東部北海道
 八北東風晴九州南部南海通南部中山道東海道
 北陸道與羽西部八北東風曇

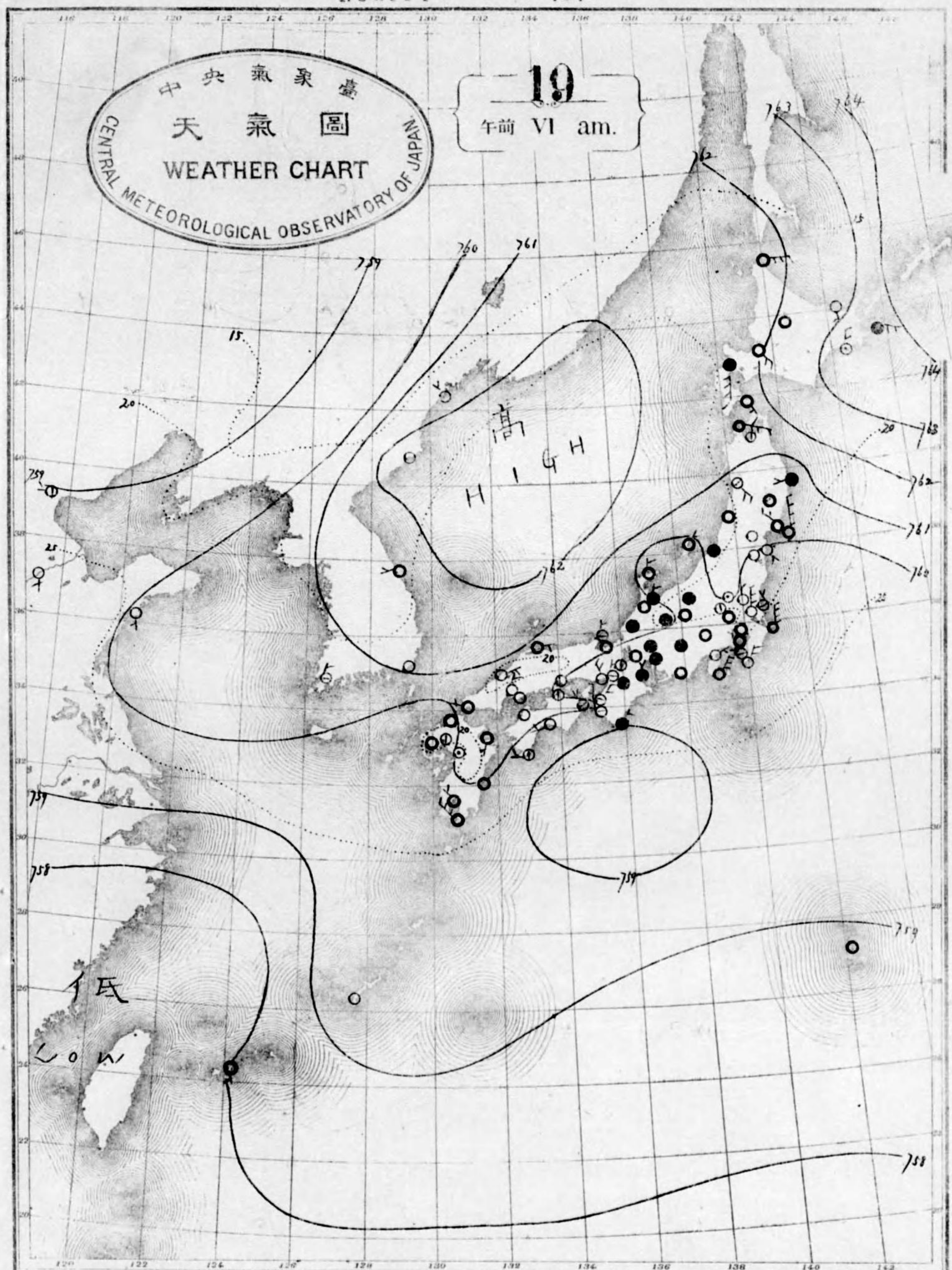


AUGUST

1919

中央氣象臺
 天氣圖
 WEATHER CHART
 CENTRAL METEOROLOGICAL OBSERVATORY OF JAPAN

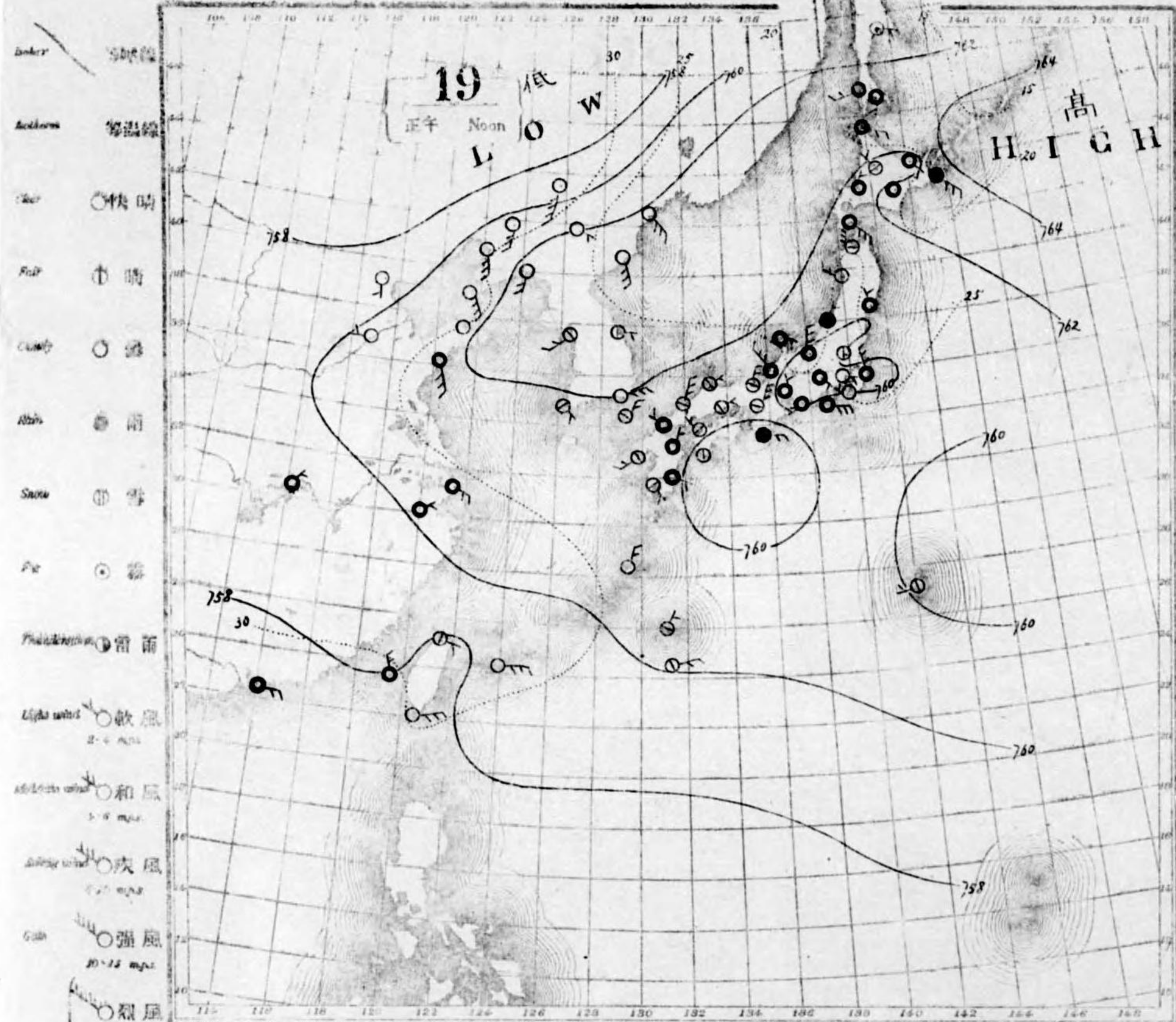
19
 午前 VI am.



可認物使郵種三第日七月三年七十二治明
 行發同一日每行發日九初八年八正大
 號四一六六一第圖氣天

NO16615

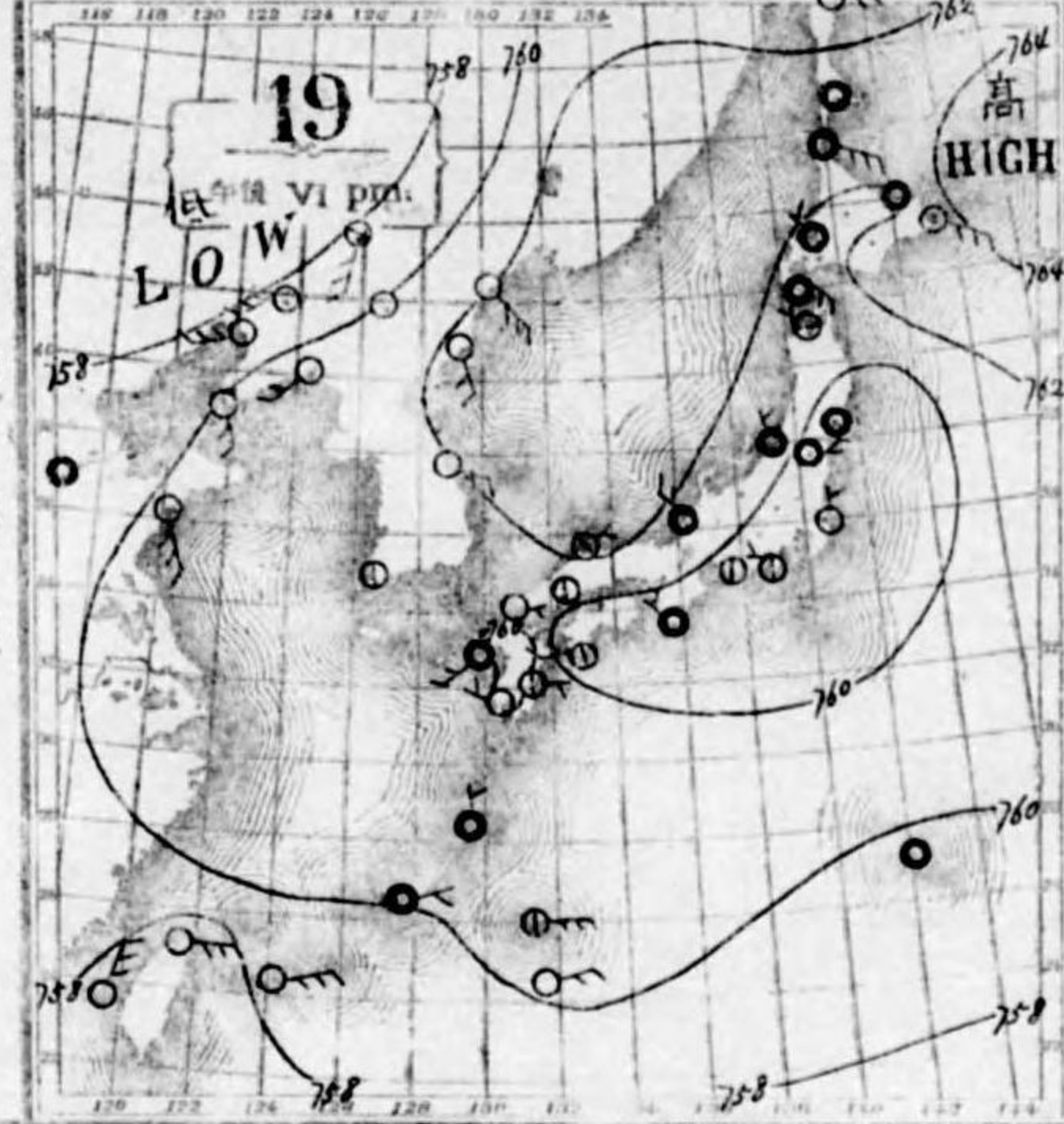
大正八年八月



- ☉ 快晴
- ☁ 中晴
- ☁ 曇
- ☁ 曇雨
- ☁ 雪
- ☁ 霧
- ☁ 雷雨
- ☁ 軟風
- ☁ 和風
- ☁ 疾風
- ☁ 強風
- ☁ 烈風
- ☁ 烈風
- ☁ 烈風
- ☁ 烈風
- ☁ 烈風

天氣概況
 氣壓日本海より據太り経テオホツクシ海方面ニ高ク七百六十三托ヲ示シ臺灣南部ニ低ク七百五十八托ヲ示ス日本海岸ニ曇天ナリトモ其他地方ニ好晴ナリ

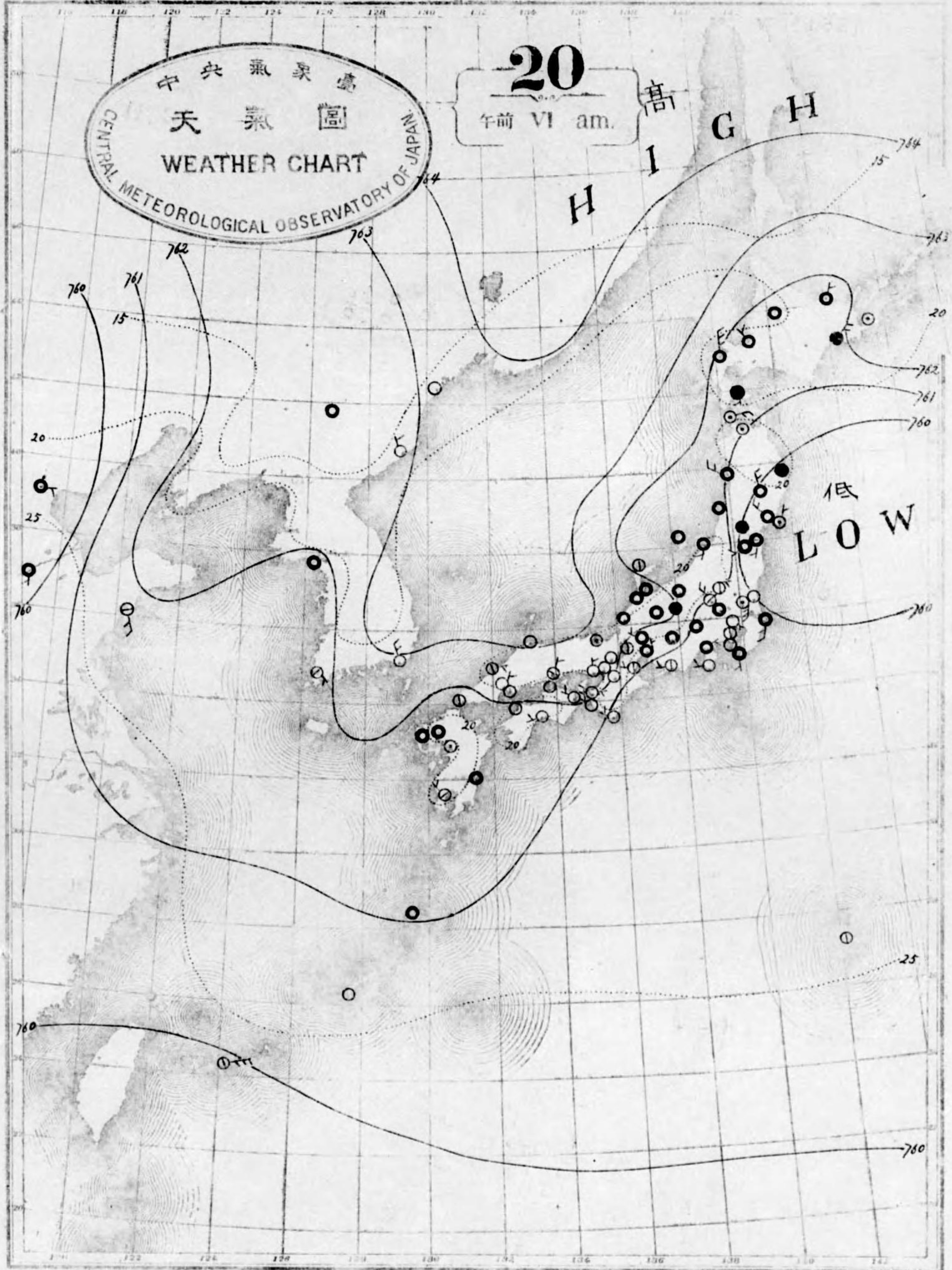
天氣豫報
 南西諸島九州南部南海道南部瀬戸内東海道中山道北陸道與羽北東風晴九州北部上陸道北海道北東風曇



大正八年八月五日 東京市神田區三軒町 中央氣象臺
 東京市神田區三軒町 中央氣象臺
 東京市神田區三軒町 中央氣象臺

AUGUST

1919



中央氣象臺
 天氣圖
 WEATHER CHART
 CENTRAL METEOROLOGICAL OBSERVATORY OF JAPAN

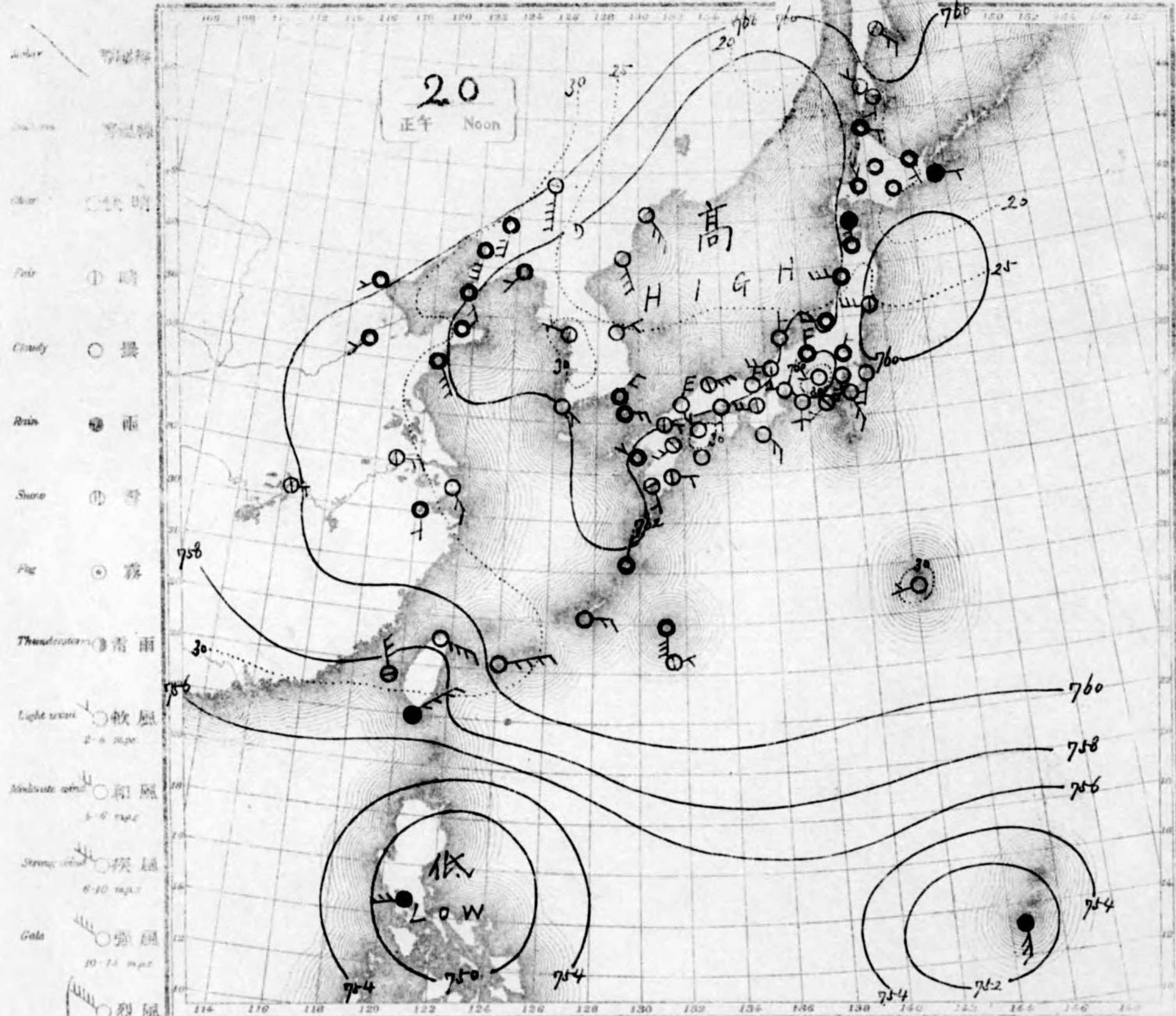
20
 午前 VI am.

高
 HIGH
 低
 LOW

可認物定海緯三度且七月三十一日 前中
 行讀同 日知按當自平 八 八
 號五-六六一 部編氣天

NO. 16610

大正八年八月

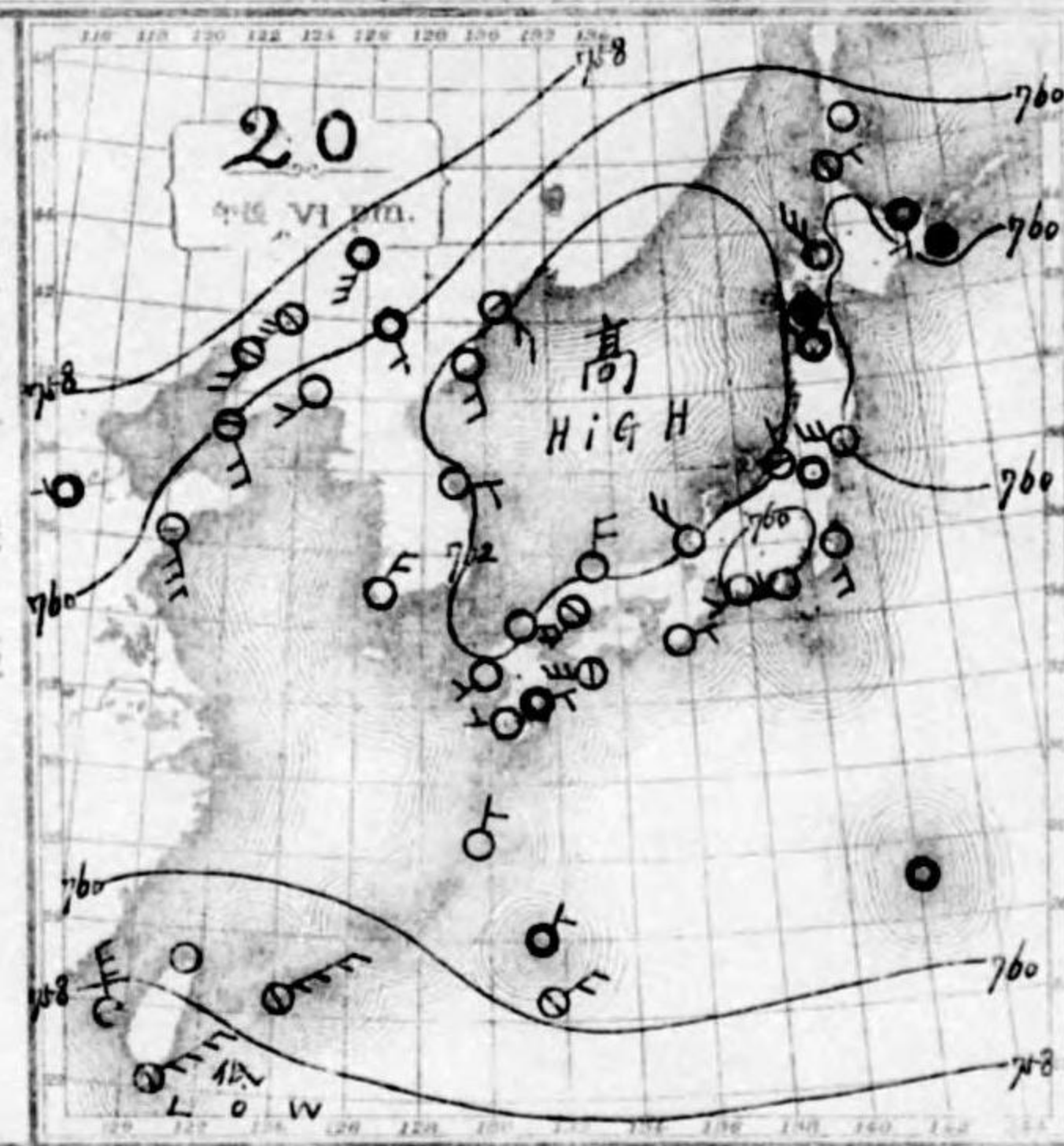


天氣概況

高氣壓日本海中部ニアリテ七百六十兆ヲ示シ低氣壓支那北部ニアリテ東北東ニ進行ス北海道東部曇天ニテ北海道東部ニ雨ヲ降ルト多クト云ヒ爾羽以西天氣晴朗ナリ

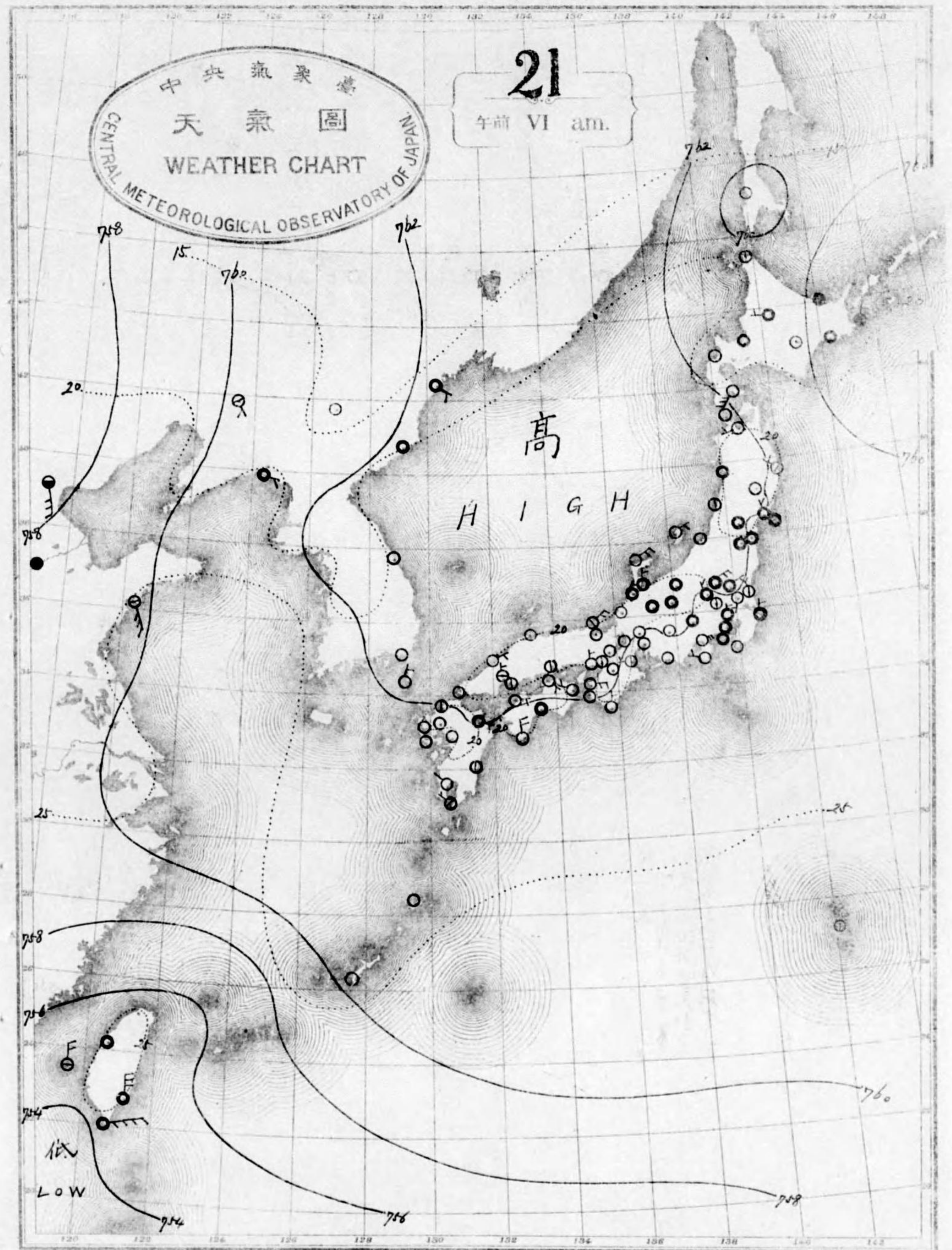
天氣豫報

南西諸島九州南海道南部、瀬ノ内、山陰道、東海道、中山道、北東、凡晴、北陸道、奥羽、北、凡晴、北海道、北、凡天氣良クナル



AUGUST

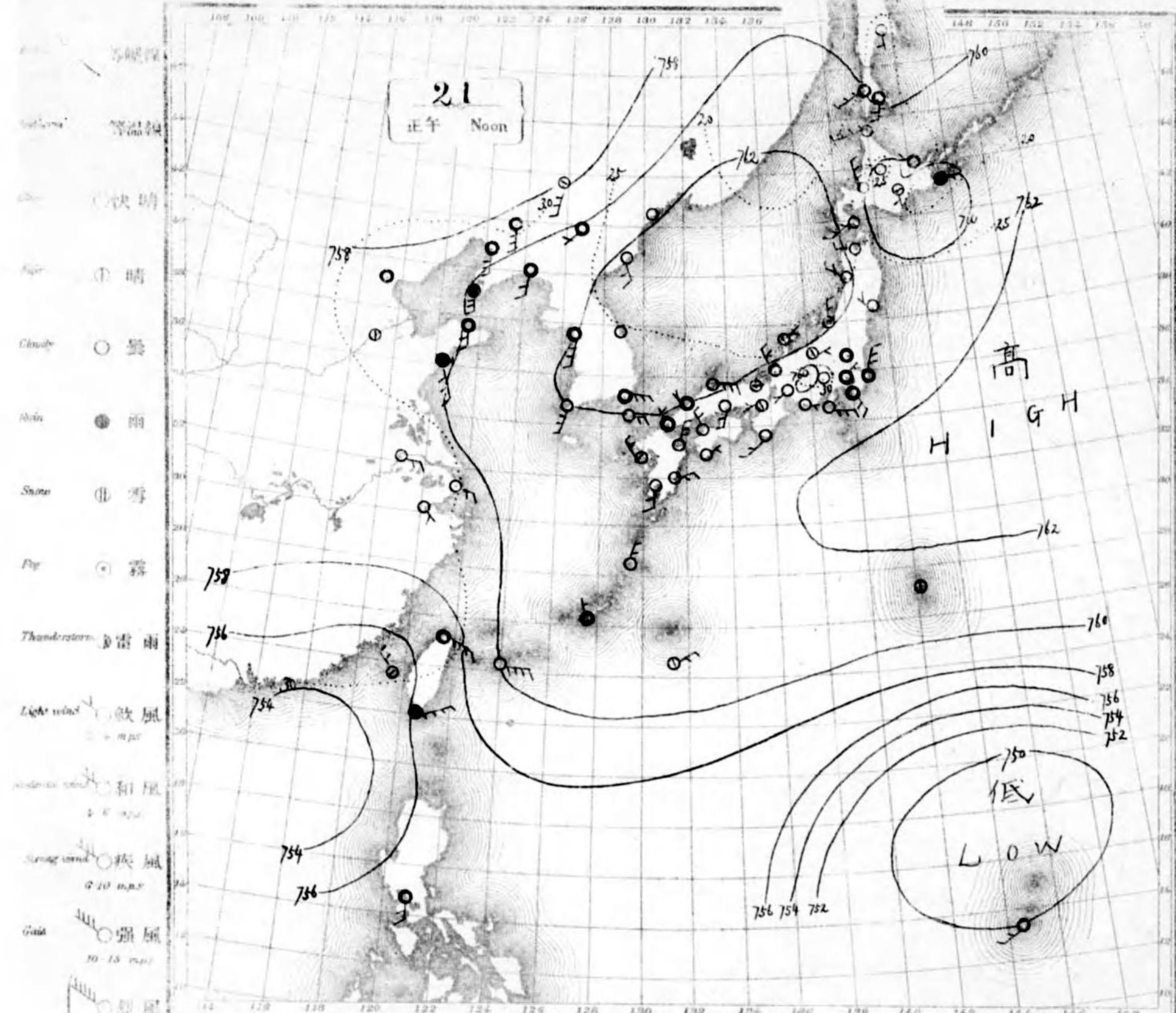
1919



可認物他郵種三第廿七月三年三十二治明
行發日一每行發日一廿年八正大
號六六六 號圖氣天

NO. 16617

大正八年八月



21
正午 Noon

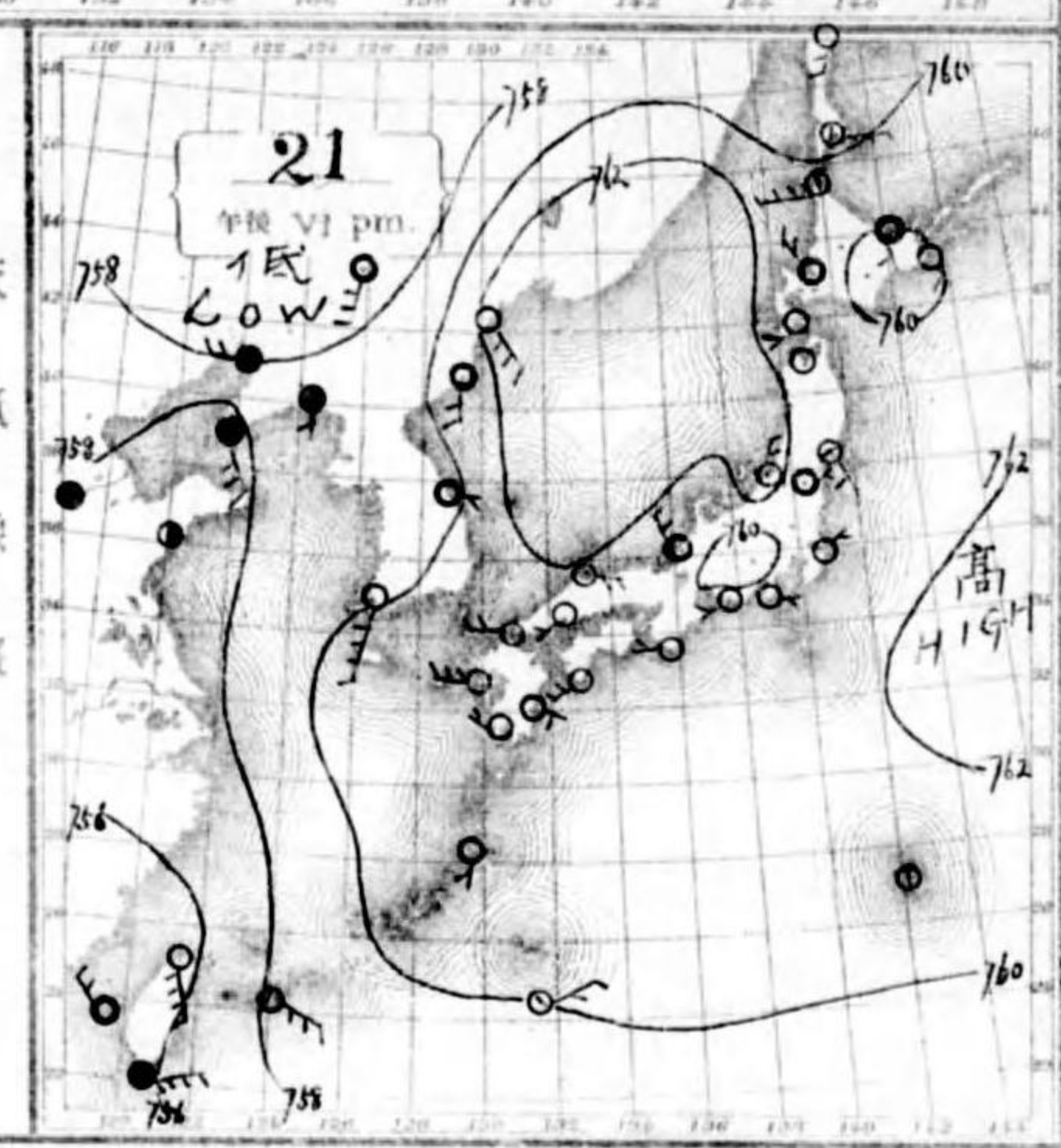
高
HIGH

低
LOW

天氣概況

低氣壓黃海三頭上東北東進行之而高氣壓本島東部在リテ七百六十二粒ヲ示ス京放以東北海道三概ニ曇天ナレトモ以西ハ天氣晴朗ナリ朝鮮三八層天トナリ龍台涌ミハ風雨強シ

南四諸島九州南部南海道南部瀬戸内東海道中
山道八北東風晴九州北山陰道八南西風晴北陸
道東四部八南西風天氣悪キル奥羽東部北海道
八南東風天氣悪キル



21
午前 6 時 6 pm

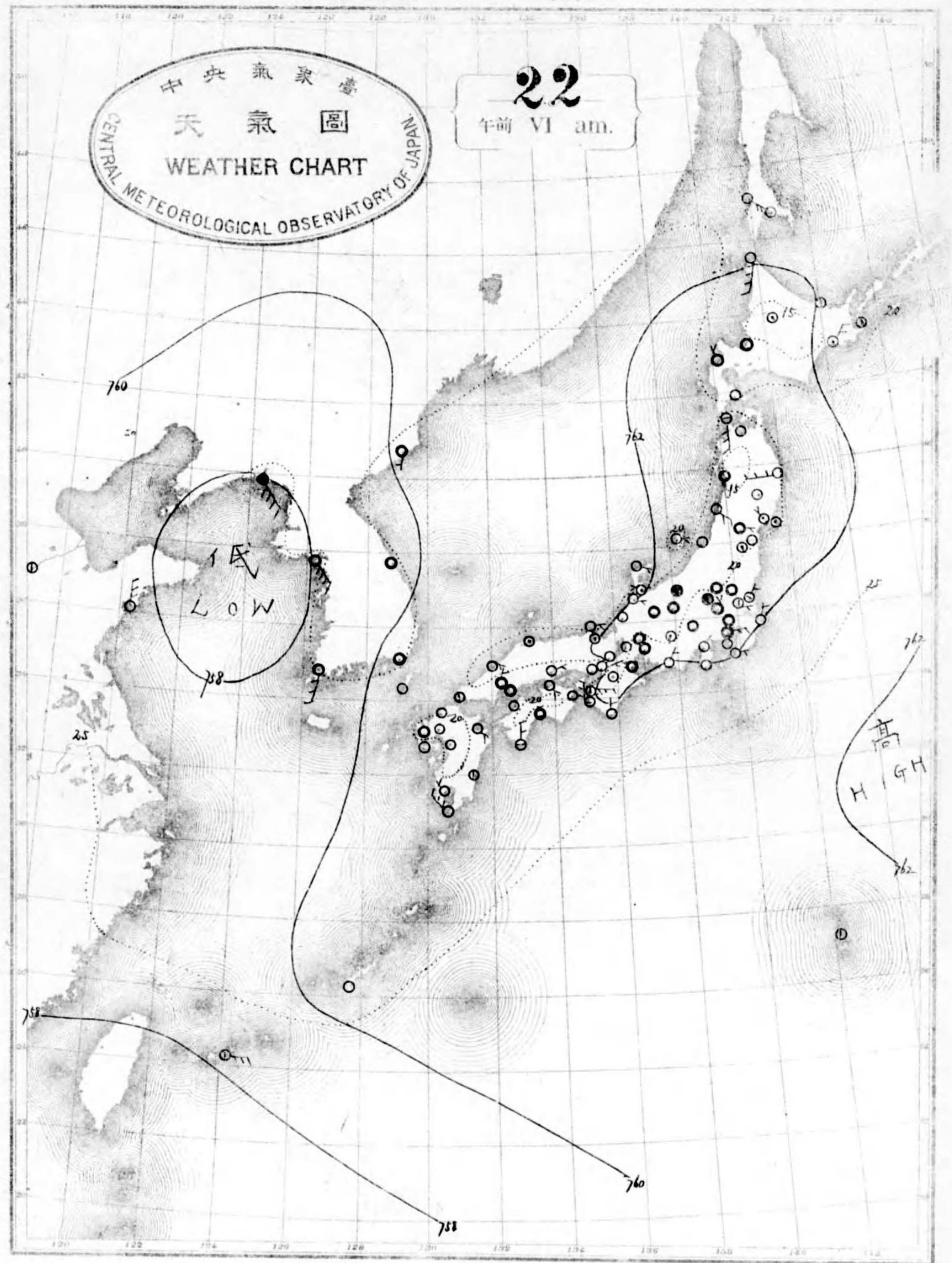
高
HIGH

AUGUST

1919

中央氣象臺
天氣圖
WEATHER CHART
CENTRAL METEOROLOGICAL OBSERVATORY OF JAPAN

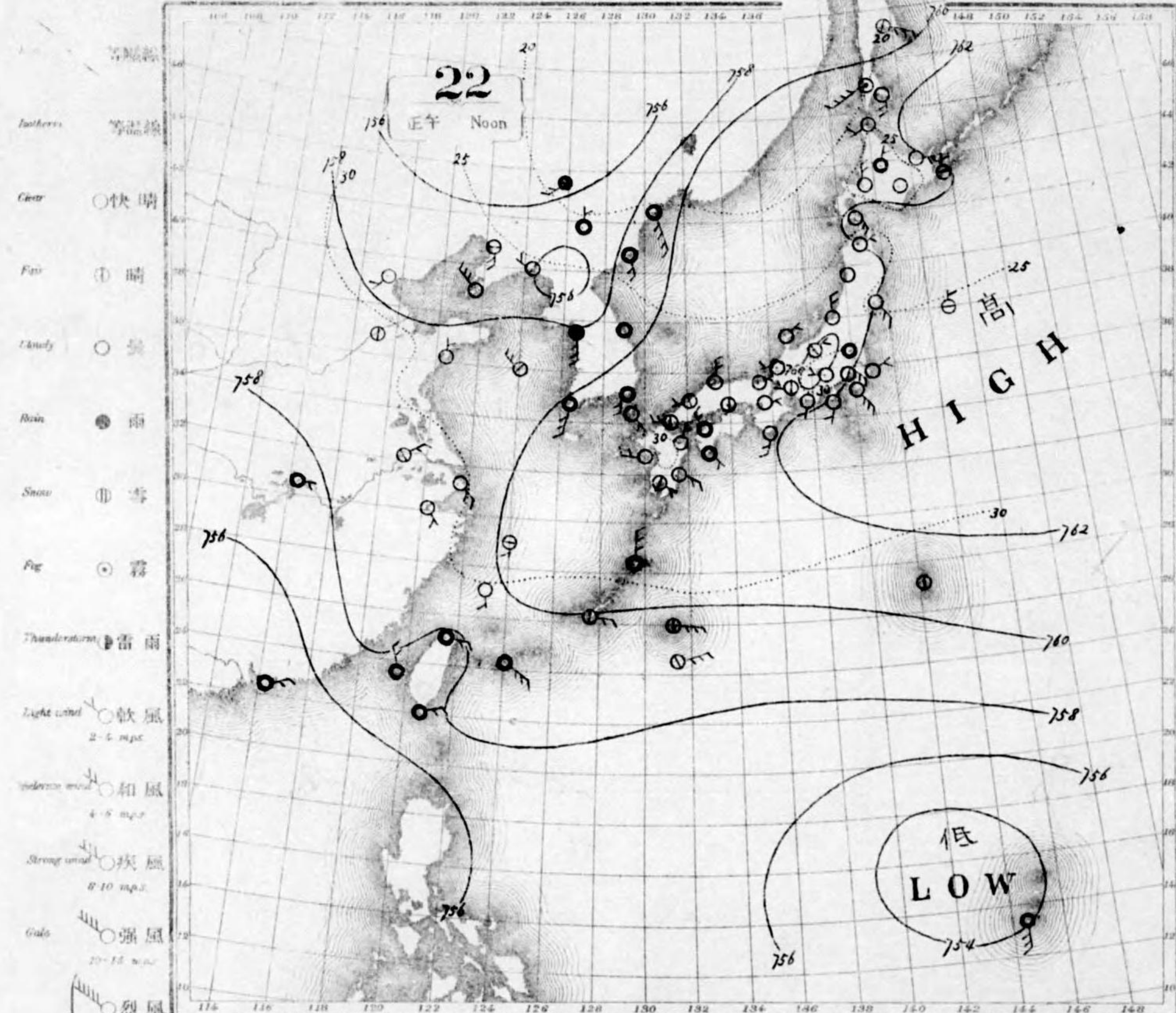
22
午前 6 時 6 am



高
HIGH

大正八年八月廿一日 東京市市街 東京市市街 東京市市街
東京市市街 東京市市街 東京市市街
東京市市街 東京市市街 東京市市街

可認物標種三圖廿七月三年七二第
行發回一日每行發日二廿
號七六六一第圖氣天



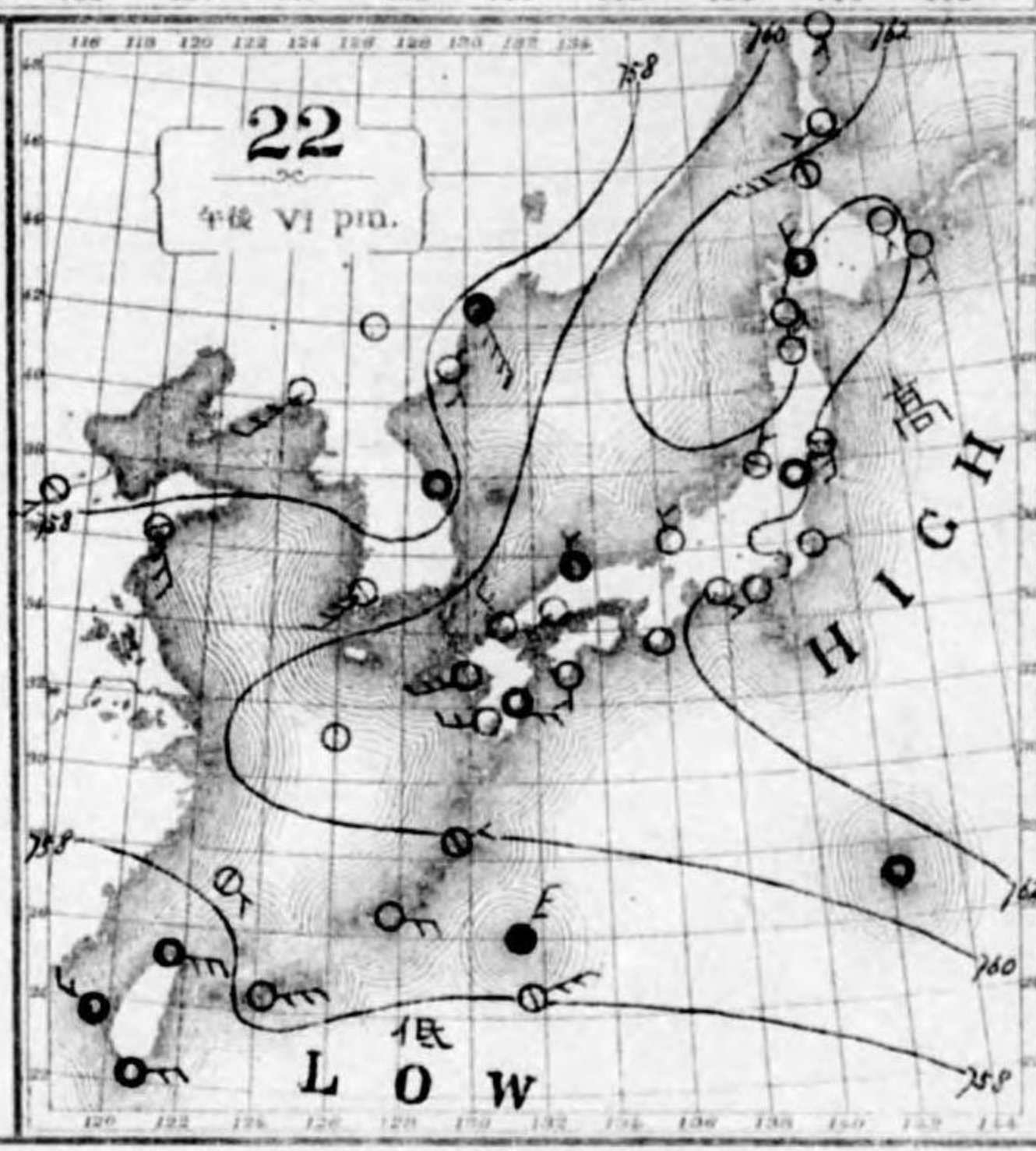
- 等温線
- 等温線
- 快晴
- 晴
- 曇
- 雨
- 雪
- 霧
- 雷雨
- 軟風
- 和風
- 疾風
- 強風
- 烈風
- 烈風
- 烈風
- 颶風
- 颶風

天氣概況

昨日黃海在低氣壓北東進、今朝日本海中部在低氣壓和氣壓、黃河流域、頭、北東進行、高氣壓、本邦東方、浮上、在、七、百、六、十四、耗、不、關、東、以、北、曇、天、十、七、日、以、西、天、氣、晴、朗。

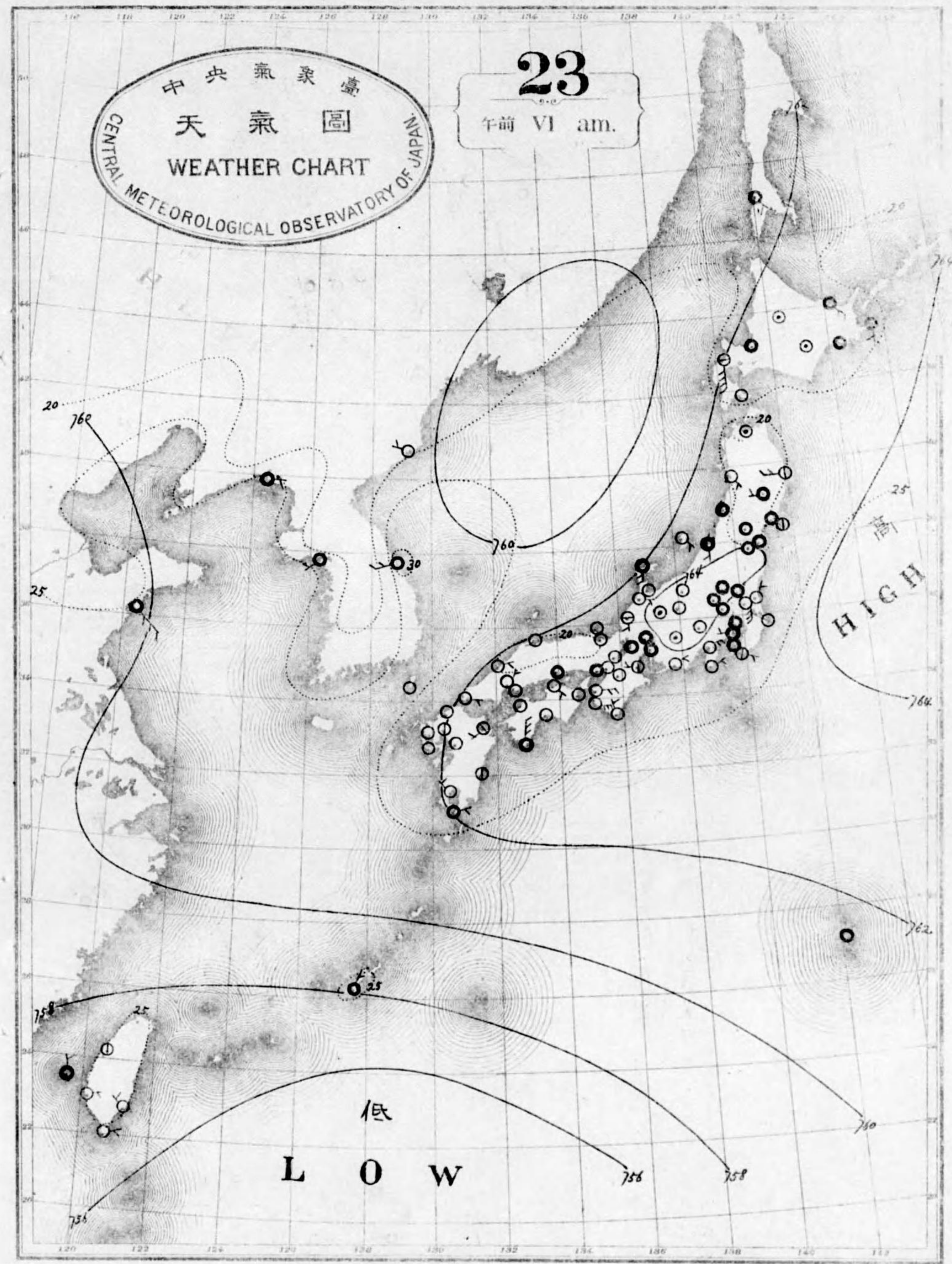
天氣豫報

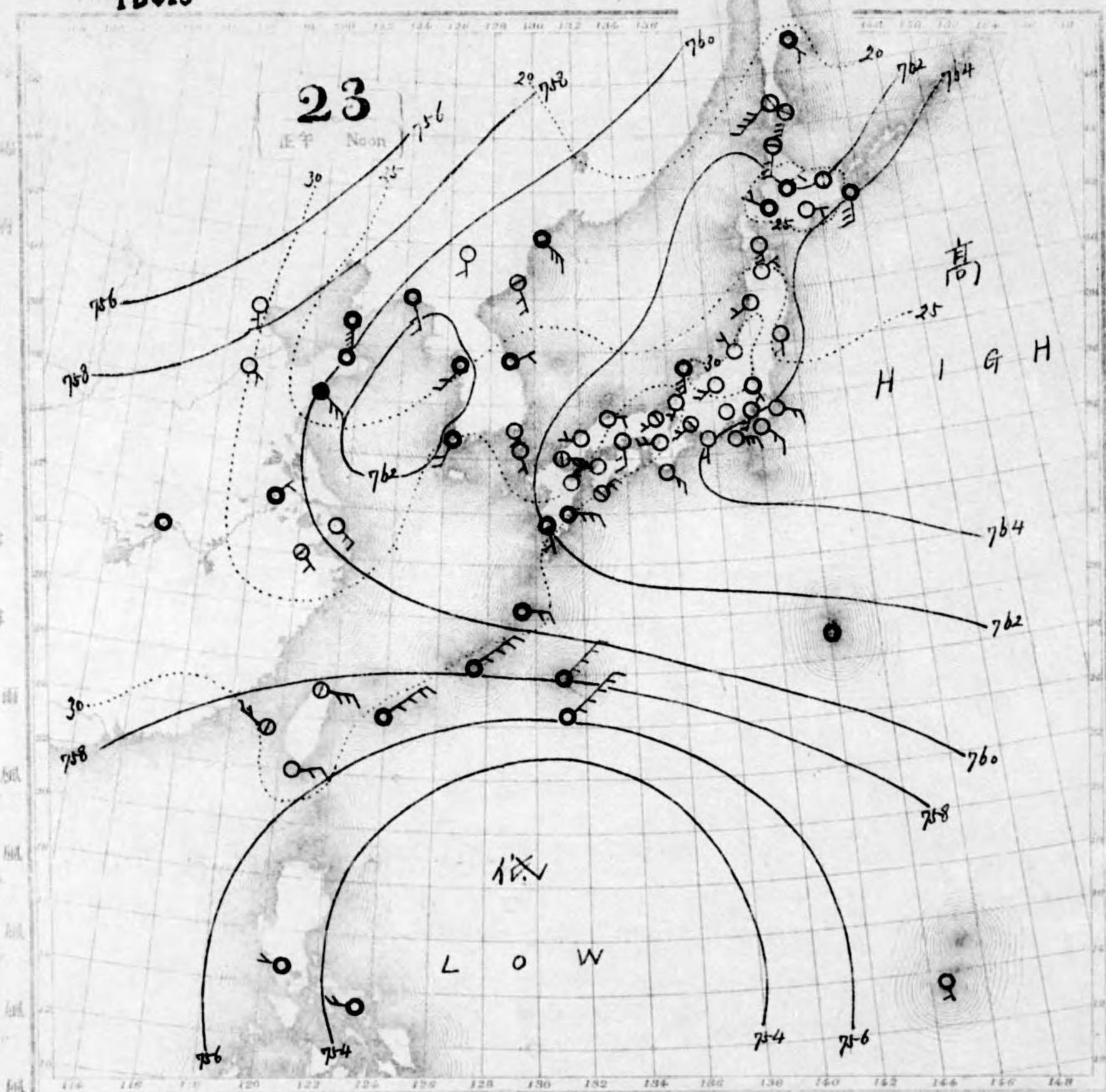
南、西、諸、島、北、東、風、入、氣、壓、九、州、南、海、道、南、部、嶺、内、山、陰、道、東、海、道、中、山、道、北、東、風、晴、北、陸、道、奥、羽、ハ、南、東、風、晴、北、海、道、南、東、風、曇。



中央氣象臺
天氣圖
WEATHER CHART
CENTRAL METEOROLOGICAL OBSERVATORY OF JAPAN

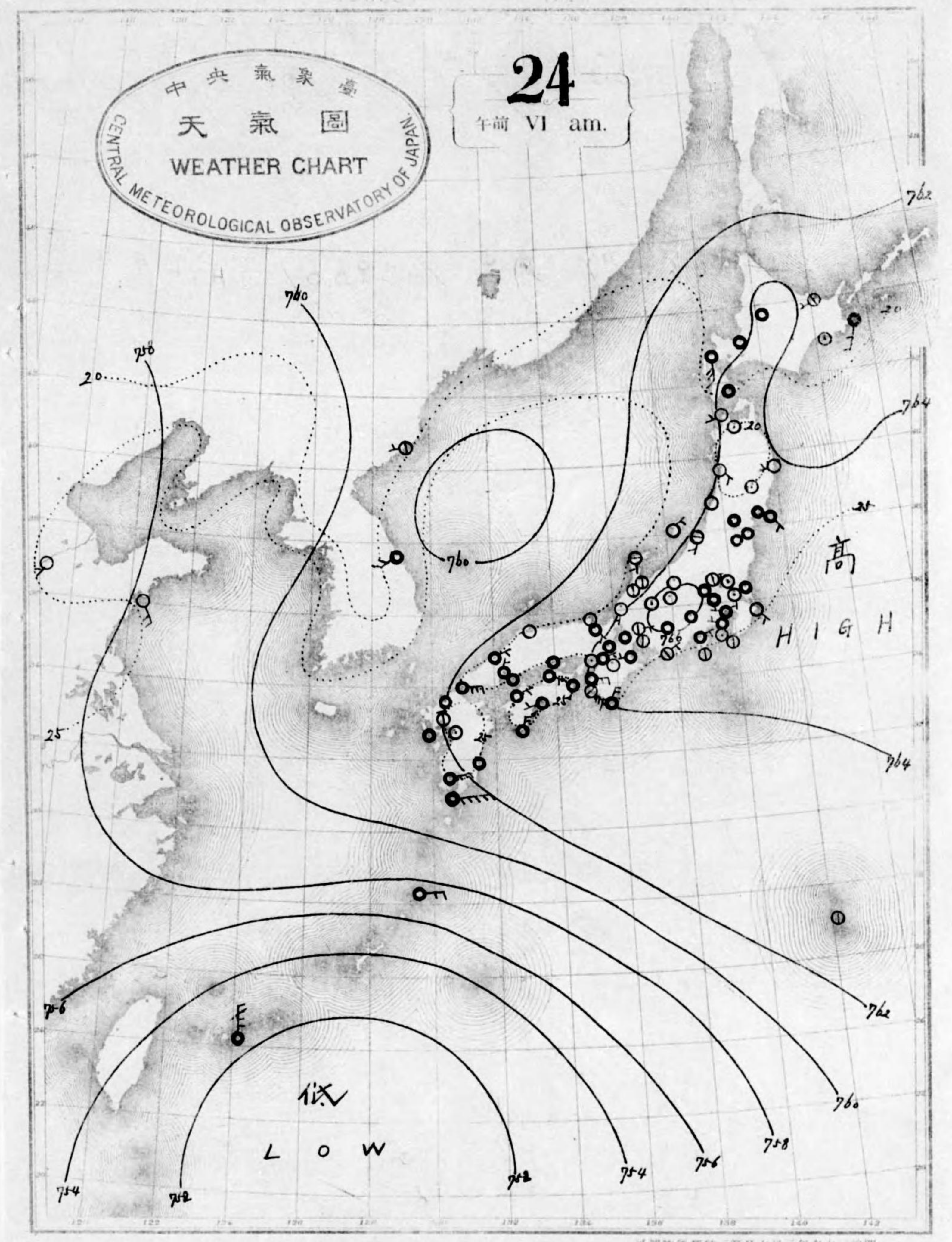
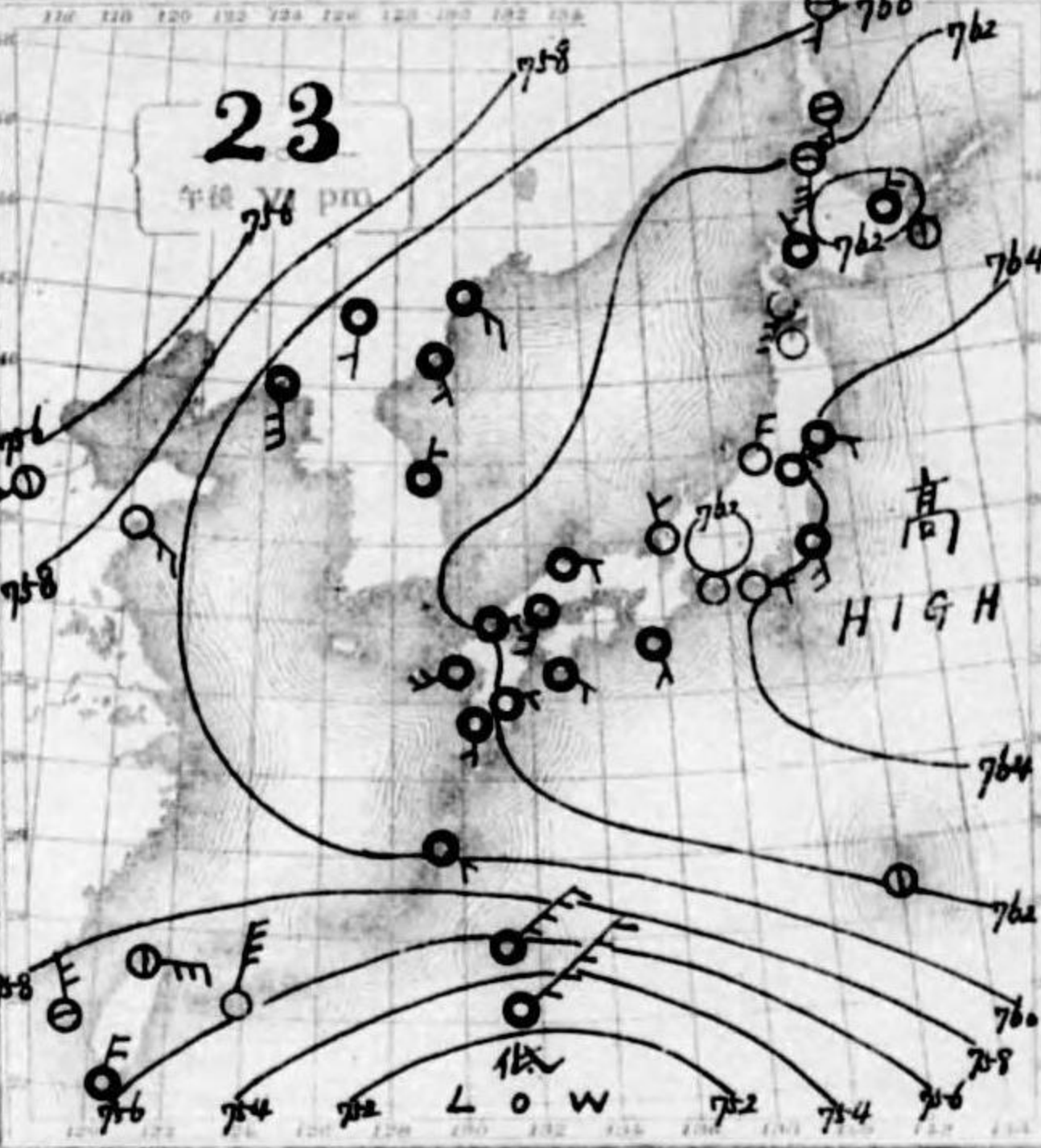
23
午前 VI am.





高気圧本邦東方洋上、アリアテ七百十五程ヲ示シ、低気圧沖繩縣ラリ島、南方洋上、アリアテ七百、北西ニ進行ス。全國好晴ニシテ暑気強シ、又黄河ノ中流域ニ低気壓出頭シ、北東ニ向テ移行ス。毛山東及朝鮮ニハ天候良好ナリ。

南西諸島、北東、凡天気悪ク、九州南部、南西道南部、北東、凡暑、九州北部、山陰道、瀬戸内、東海道、中山道、北陸道、奥羽、北東、凡晴、北海道、南東、凡晴。



中央氣象臺
天氣圖
WEATHER CHART
CENTRAL METEOROLOGICAL OBSERVATORY OF JAPAN

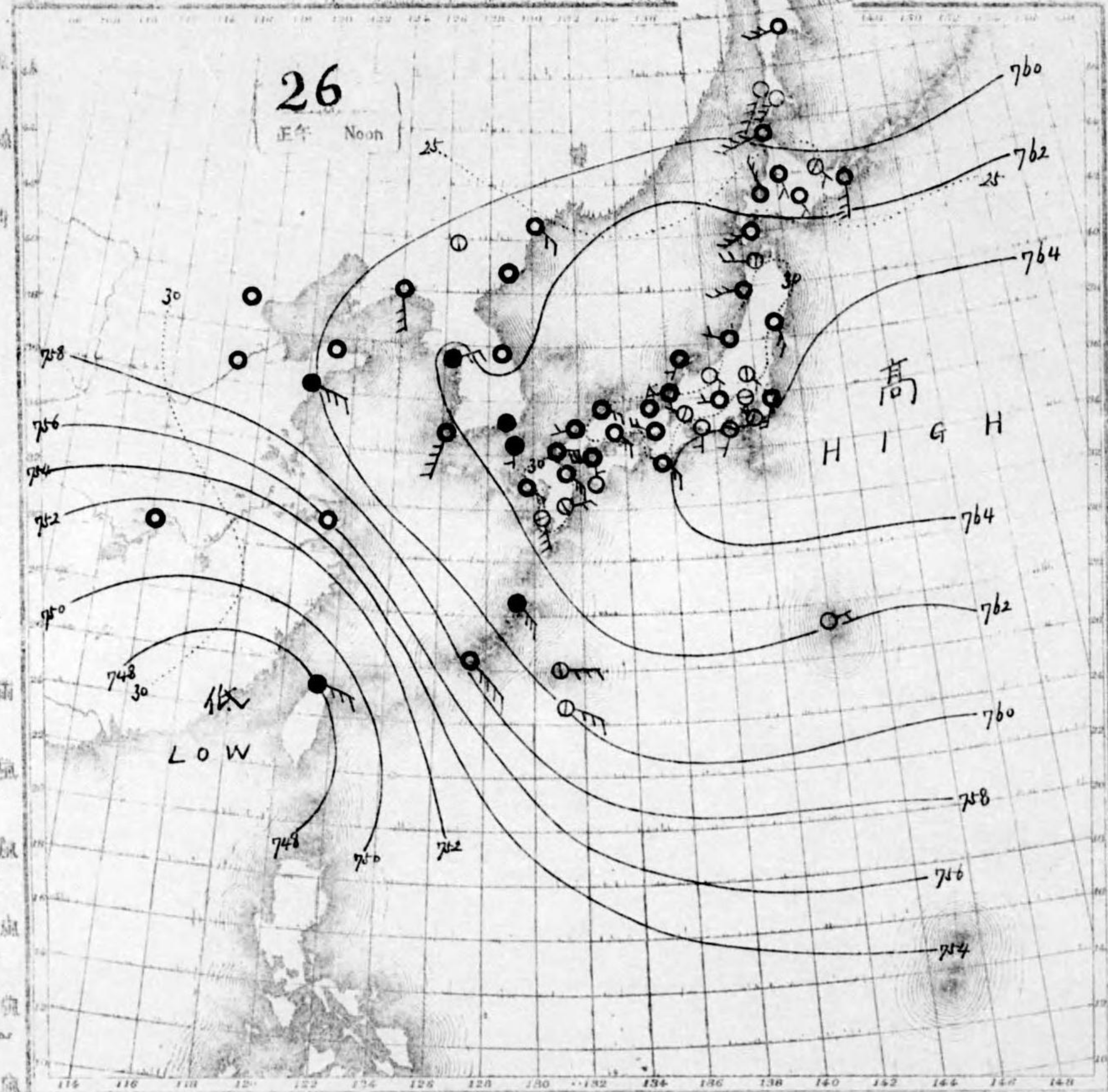
24
午前 VI am.

1116622

大正八年八月

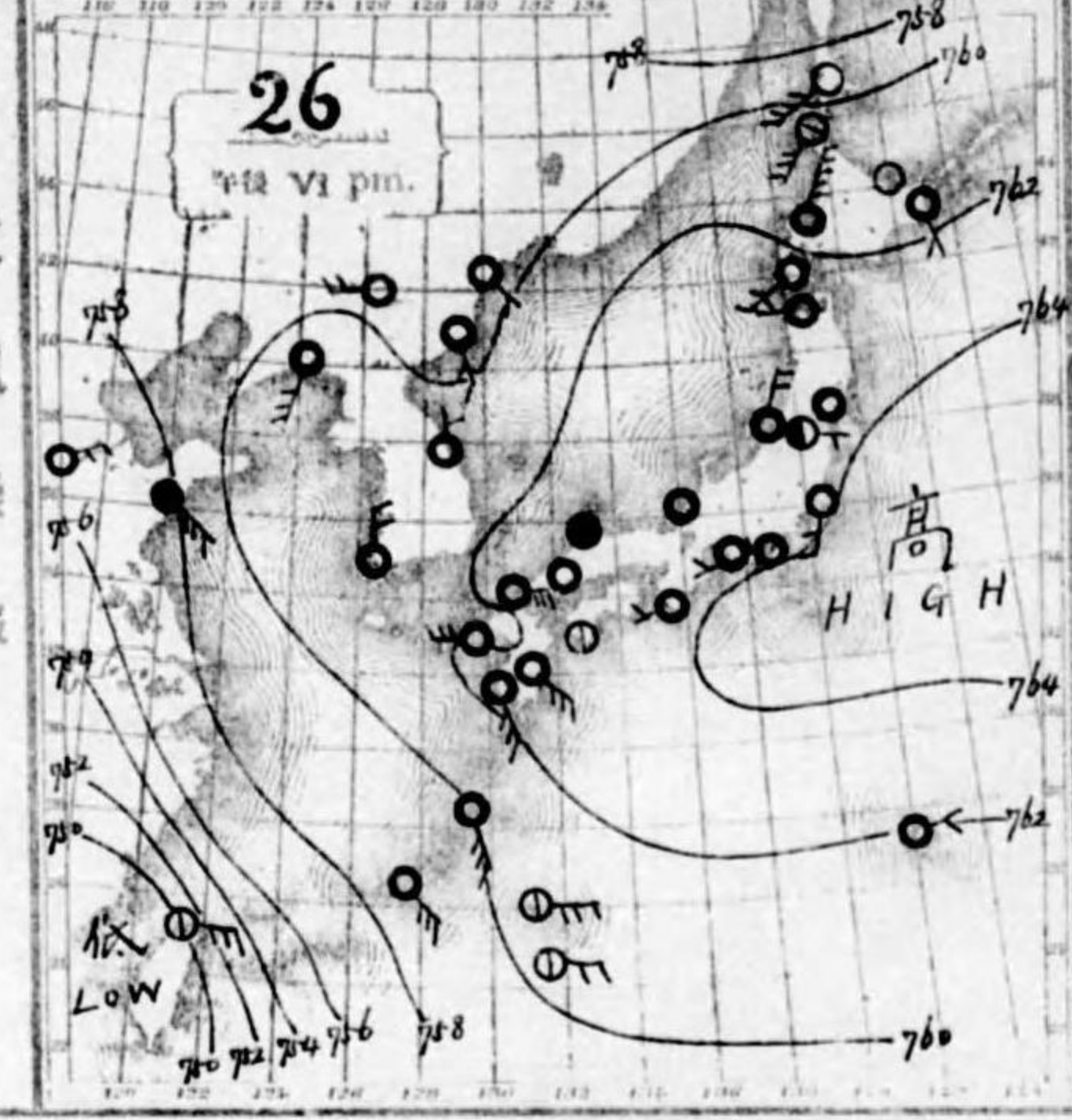
26

正午 Noon



昨日台灣通過之低壓其支那南部入高氣
 歷本邦南東部海上在其西端本邦南部
 迫九州及北海道東部其快晴又晴天許多
 之其他概不曇天其支那地方亦雨天許
 多福島山形附近雨量稍多

南西諸島東海道中山道南東風晴九州南海
 道南嶺瀨內山陰道南東風北陸道南嶺西
 部南東風雲南嶺東部南東風而北海道南
 東風雲



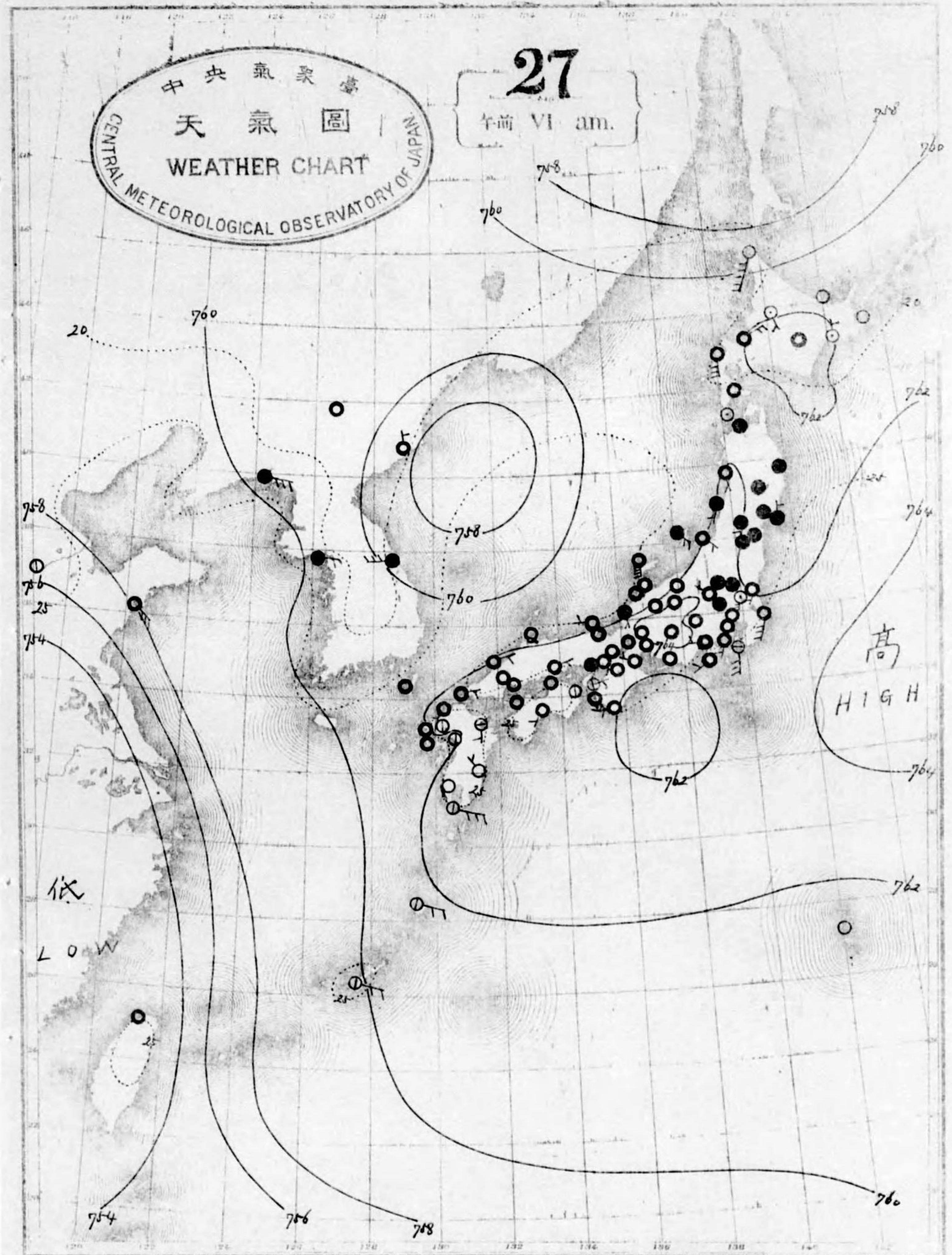
AUGUST

1919

27

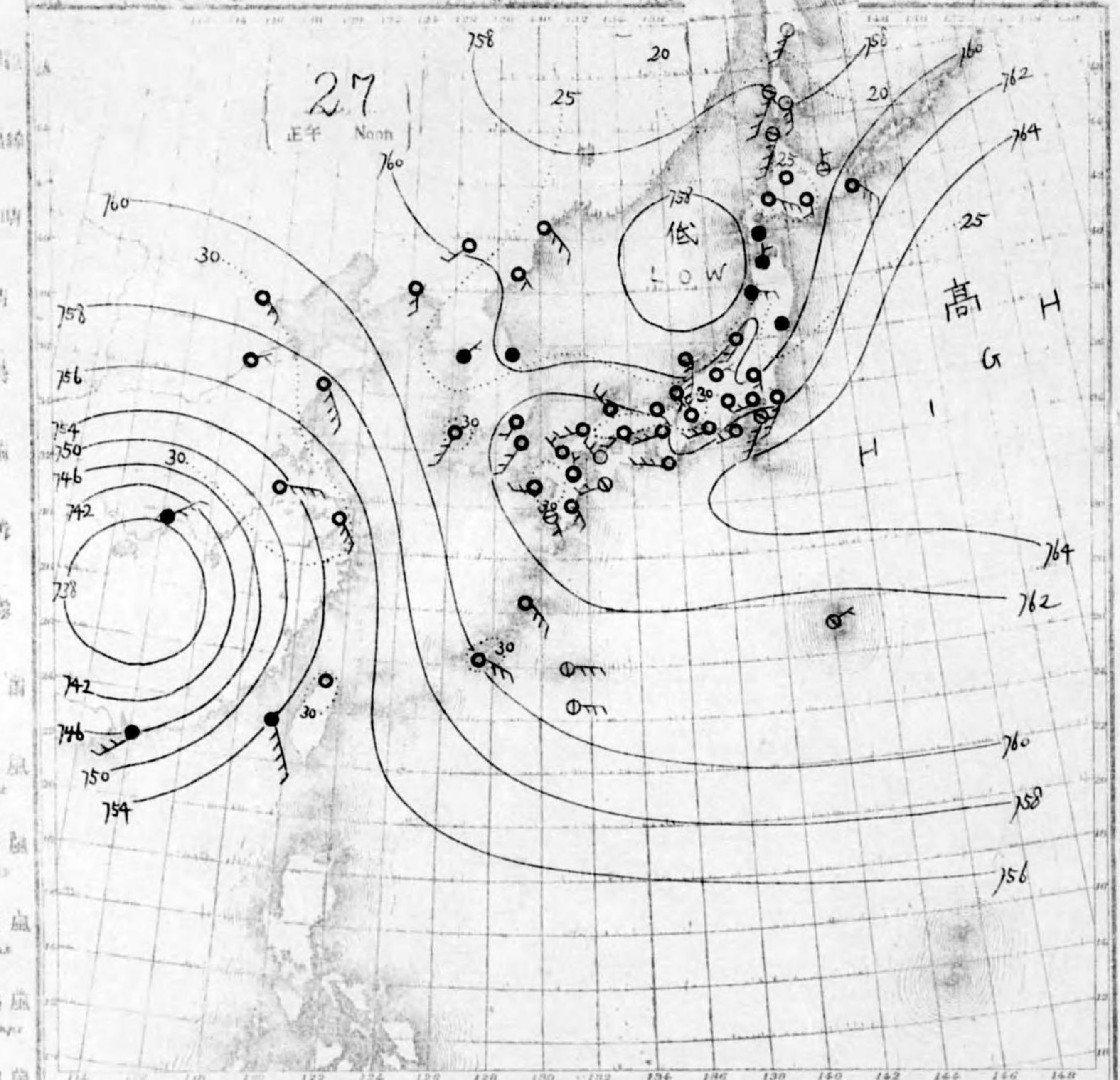
午前 VI am.

中央氣象臺
 天氣圖
 WEATHER CHART
 CENTRAL METEOROLOGICAL OBSERVATORY OF JAPAN



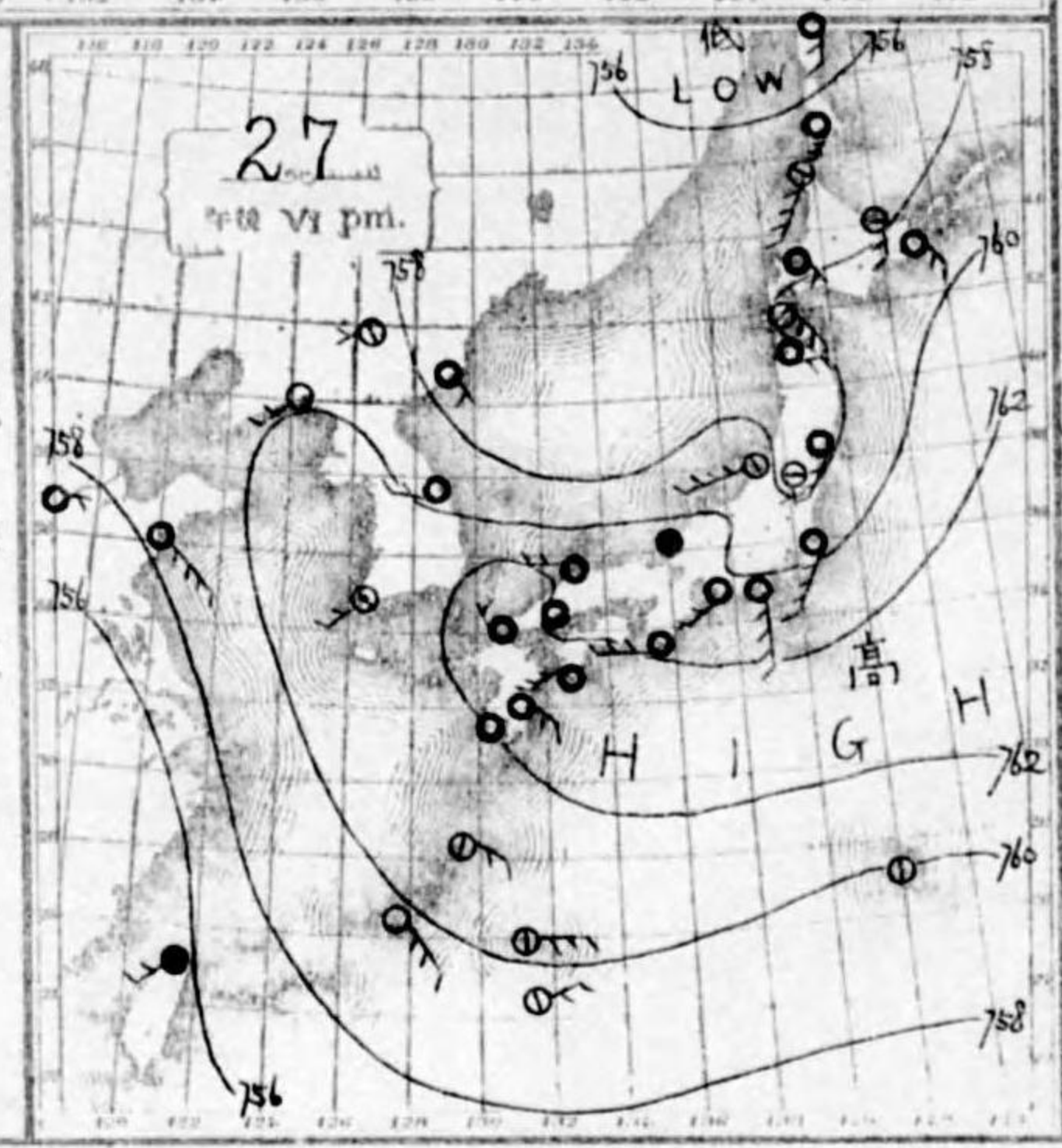
NO. 002

大正八年八月



支那南部ニ入りし颶風ハ昨日漢口ノ南方ニ在リテ北西ニ徐行ス而シテ今朝本邦東部ニハ淺キ低氣壓發生セシモノアリ高氣壓ハ九州及四国ニ在リテ七百六十三托ヲ示ス日本海ニ面スル地方ハ曇天ナレドモ其他ハ好晴ニシテ暑氣強シ

支那南部ニ入りし颶風ハ昨日漢口ノ南方ニ在リテ北西ニ徐行ス而シテ今朝本邦東部ニハ淺キ低氣壓發生セシモノアリ高氣壓ハ九州及四国ニ在リテ七百六十三托ヲ示ス日本海ニ面スル地方ハ曇天ナレドモ其他ハ好晴ニシテ暑氣強シ



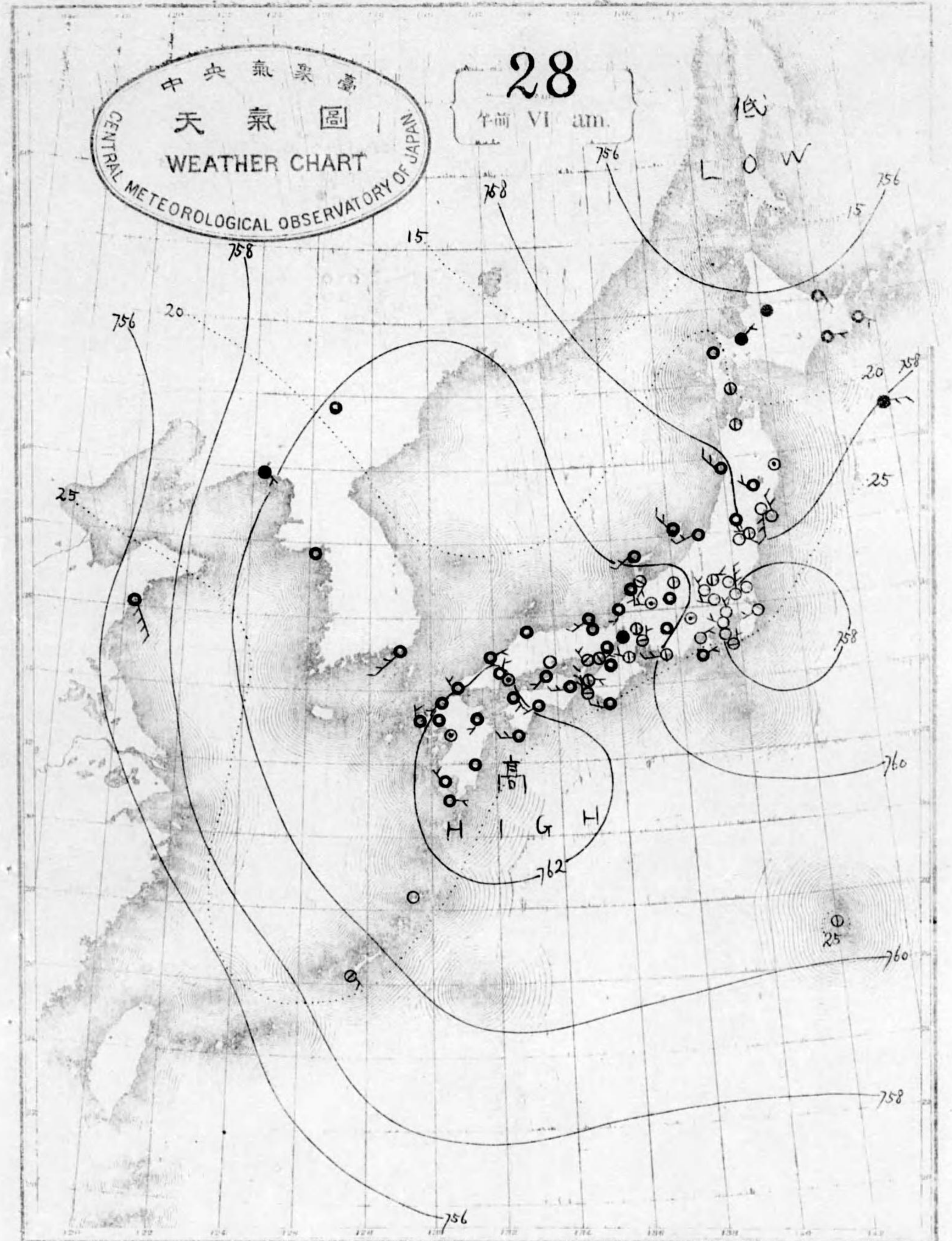
支那南部ニ入りし颶風ハ昨日漢口ノ南方ニ在リテ北西ニ徐行ス而シテ今朝本邦東部ニハ淺キ低氣壓發生セシモノアリ高氣壓ハ九州及四国ニ在リテ七百六十三托ヲ示ス日本海ニ面スル地方ハ曇天ナレドモ其他ハ好晴ニシテ暑氣強シ

AUGUST

28

午前六時 VI am.

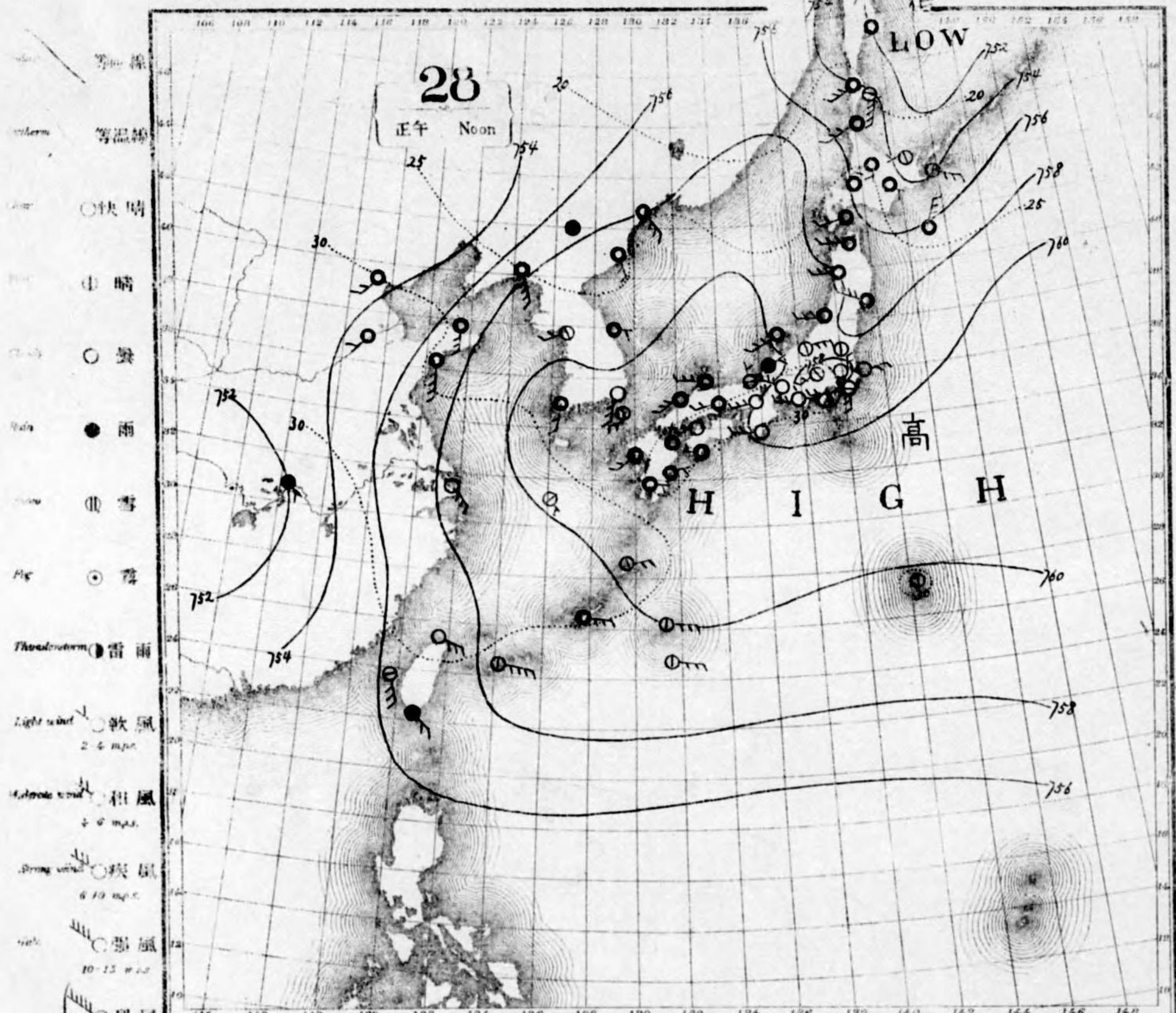
中央氣象臺
天氣圖
WEATHER CHART
CENTRAL METEOROLOGICAL OBSERVATORY OF JAPAN



可遊物地傳地 四日七月、年七十、活明
行發同、日對行發、八月、年七十、正八
號三、六六一、號圖氣天

NO. 16624

大正八年八月

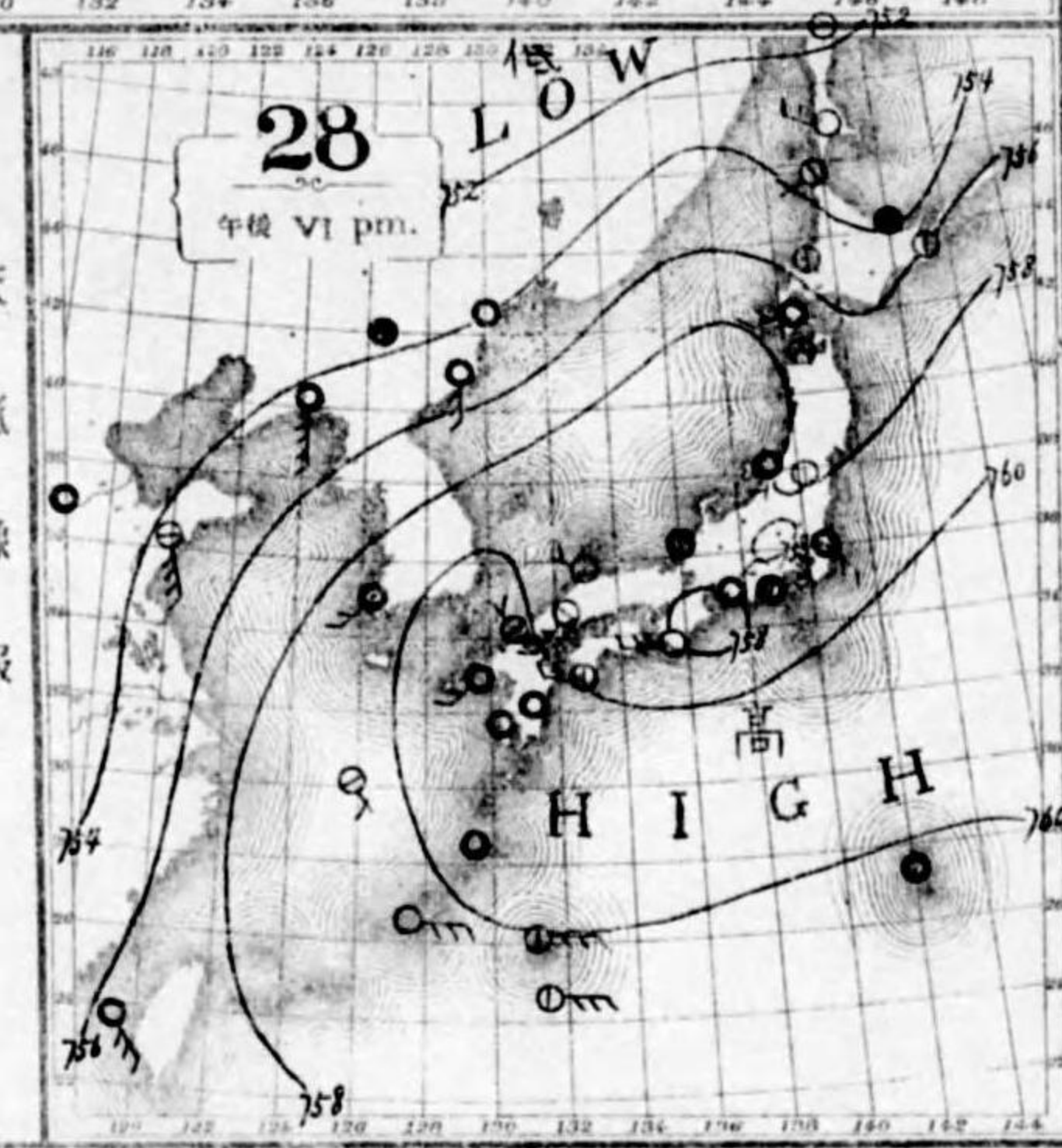


天氣概況

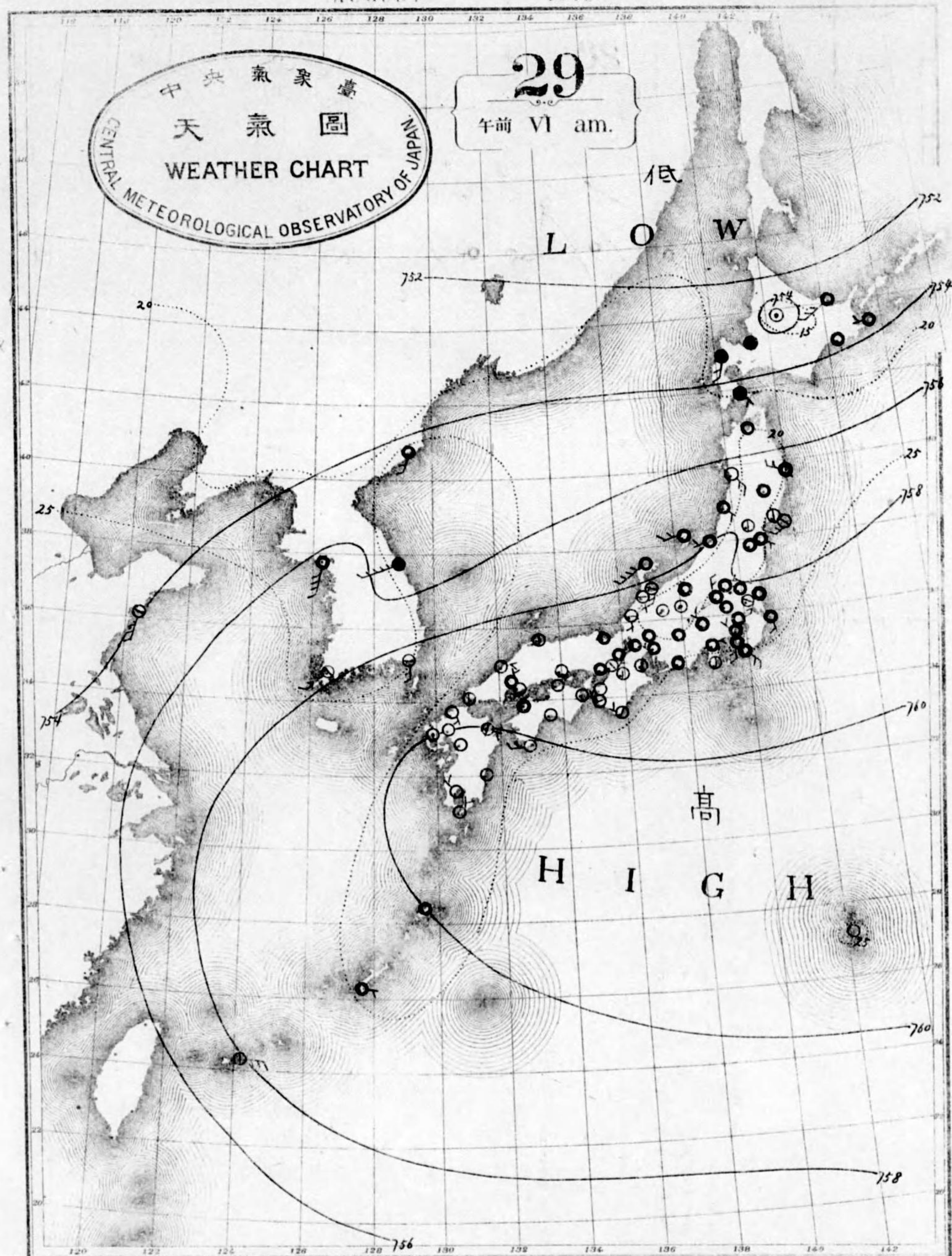
北太平洋上、高氣壓、本邦、接近其西端、九州及
 朝鮮、而シテ、氣壓、支那北部、滿洲、及、樺太、方面、互
 リ、低シ、本邦、南、風、吹キ、北海道、ニ、テ、是、天
 ト、モ、其他、地方、好、晴、ニ、テ、殊、是、強、シ

天氣豫報

南西諸島、北東風、晴、九州、南海道、南部、瀬戶
 内山、陰、道、東、海道、中山道、北陸道、奥羽、西部、ハ
 南、西、風、晴、與、羽、東、部、南、東、風、晴、北、海道、ハ
 南、東、風、曇



AUGUST 1919

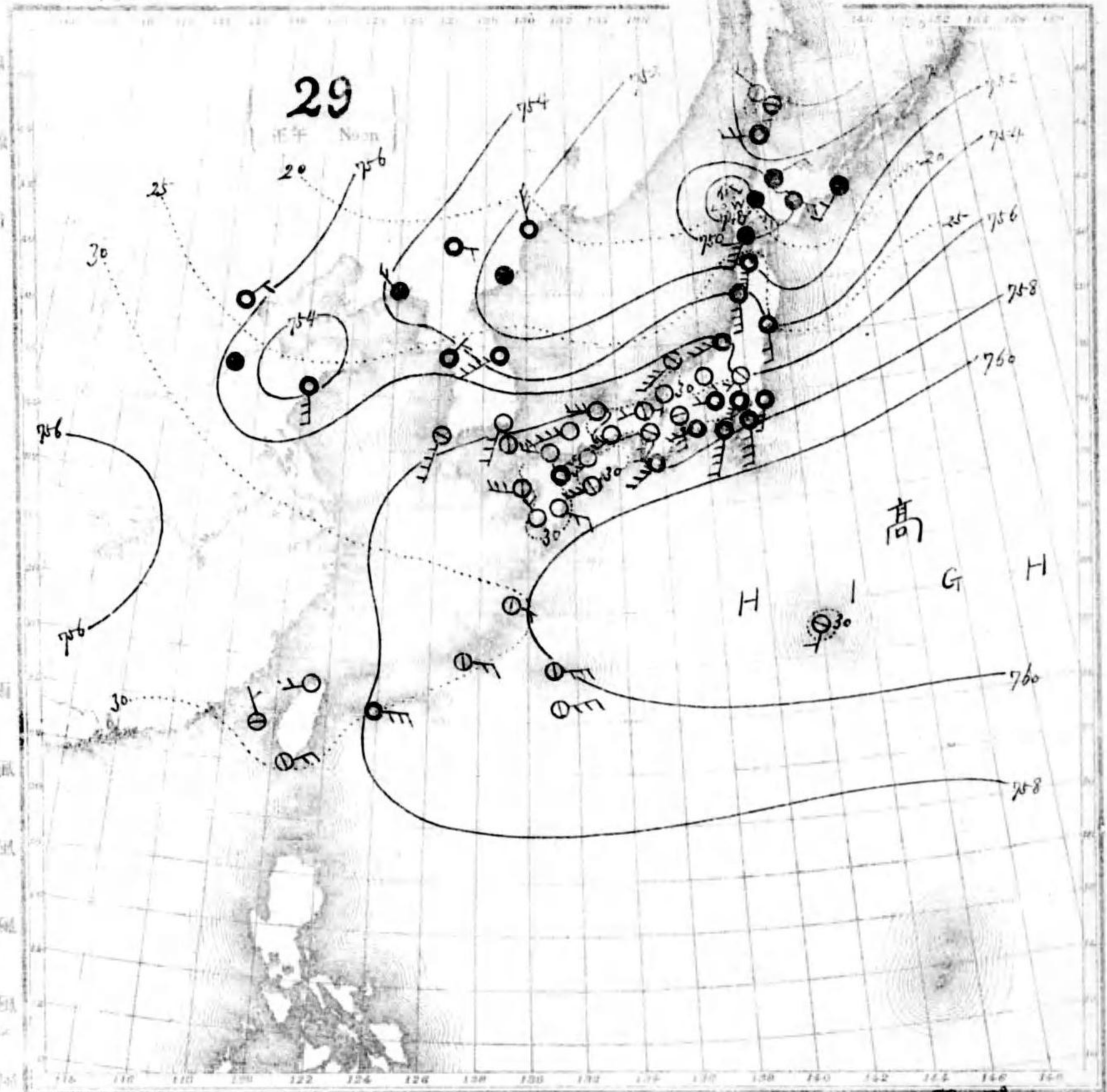


中央氣象臺
 天氣圖
 WEATHER CHART
 CENTRAL METEOROLOGICAL OBSERVATORY OF JAPAN

29
 午前 VI am.

No. 16625

大正八年八月

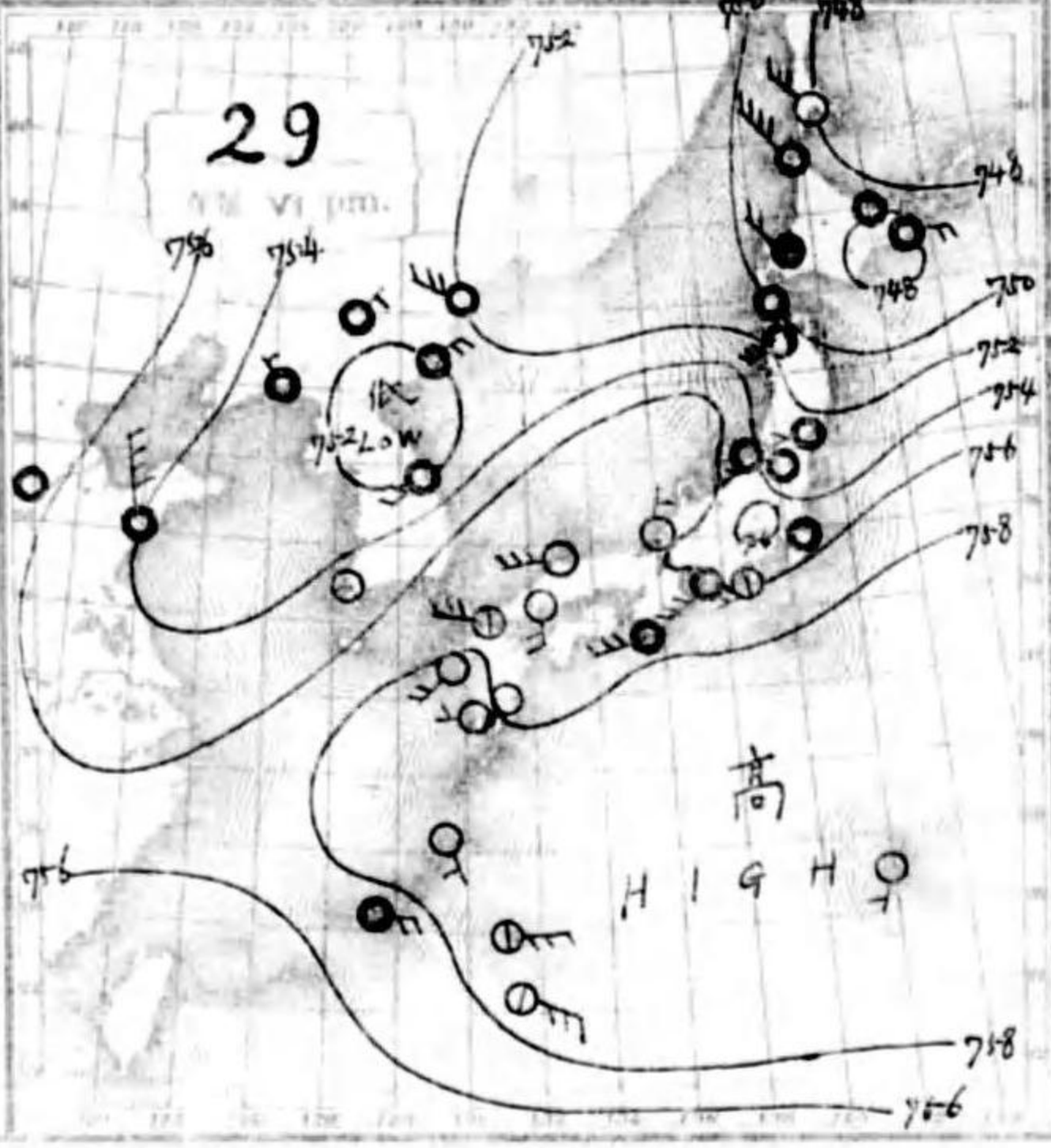


天氣概況

低氣壓日本海西部ニ於テ七月廿八日北東ニ進行ス又千島南部ニ低氣壓存在ス而シテ高氣壓小笠原列島ト大島間ニ於テ七月廿六日ト示ス奥羽以北ハ曇天トモ其他ハ天気晴朗ナリ

天氣豫報

南西諸島北東凡島九州南海道南部嶺内山陰道東海道中山道南西凡晴北陸道奥羽南西凡曇北海道南東凡曇

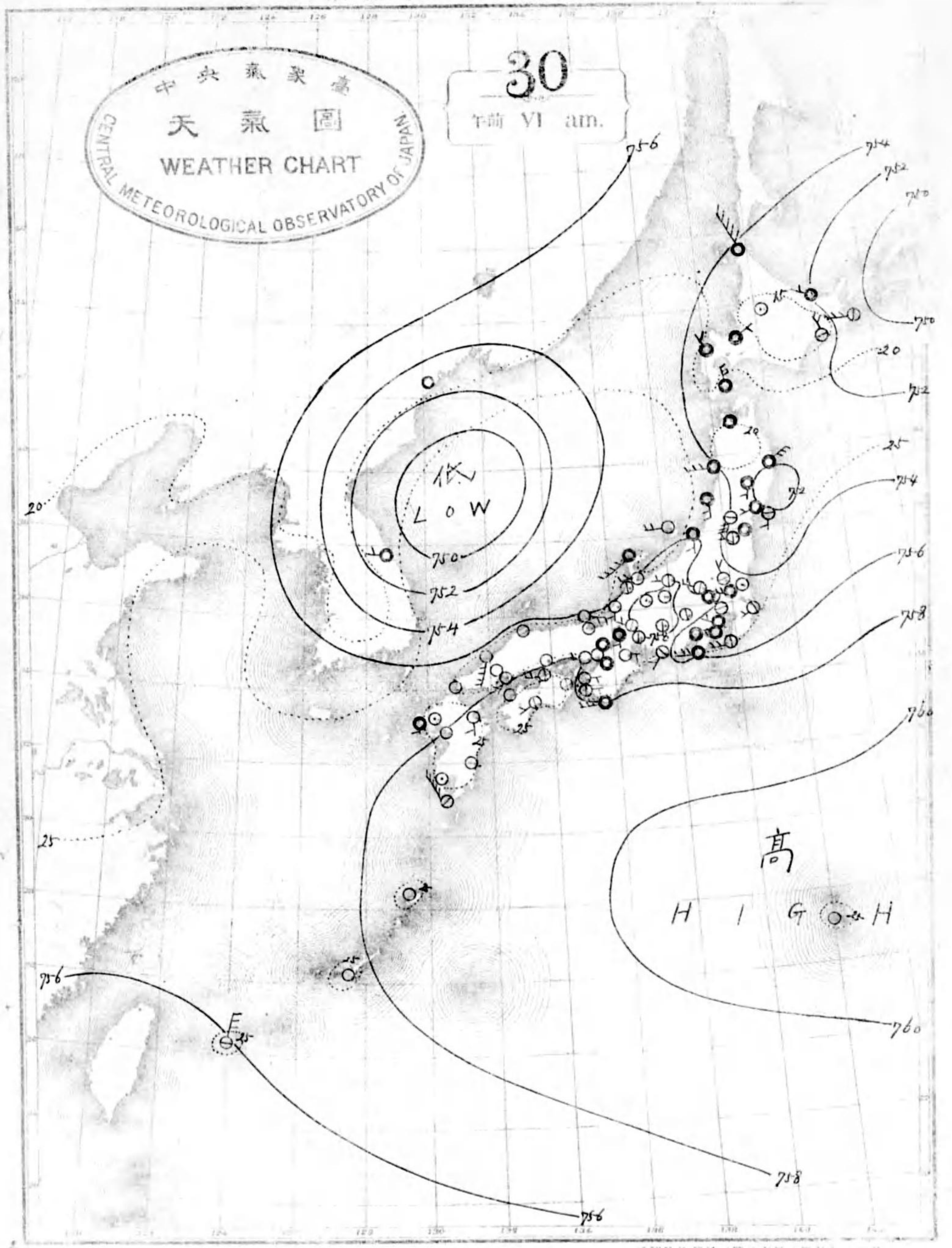


AUGUST

1919

中央氣象臺
天氣圖
WEATHER CHART
CENTRAL METEOROLOGICAL OBSERVATORY OF JAPAN

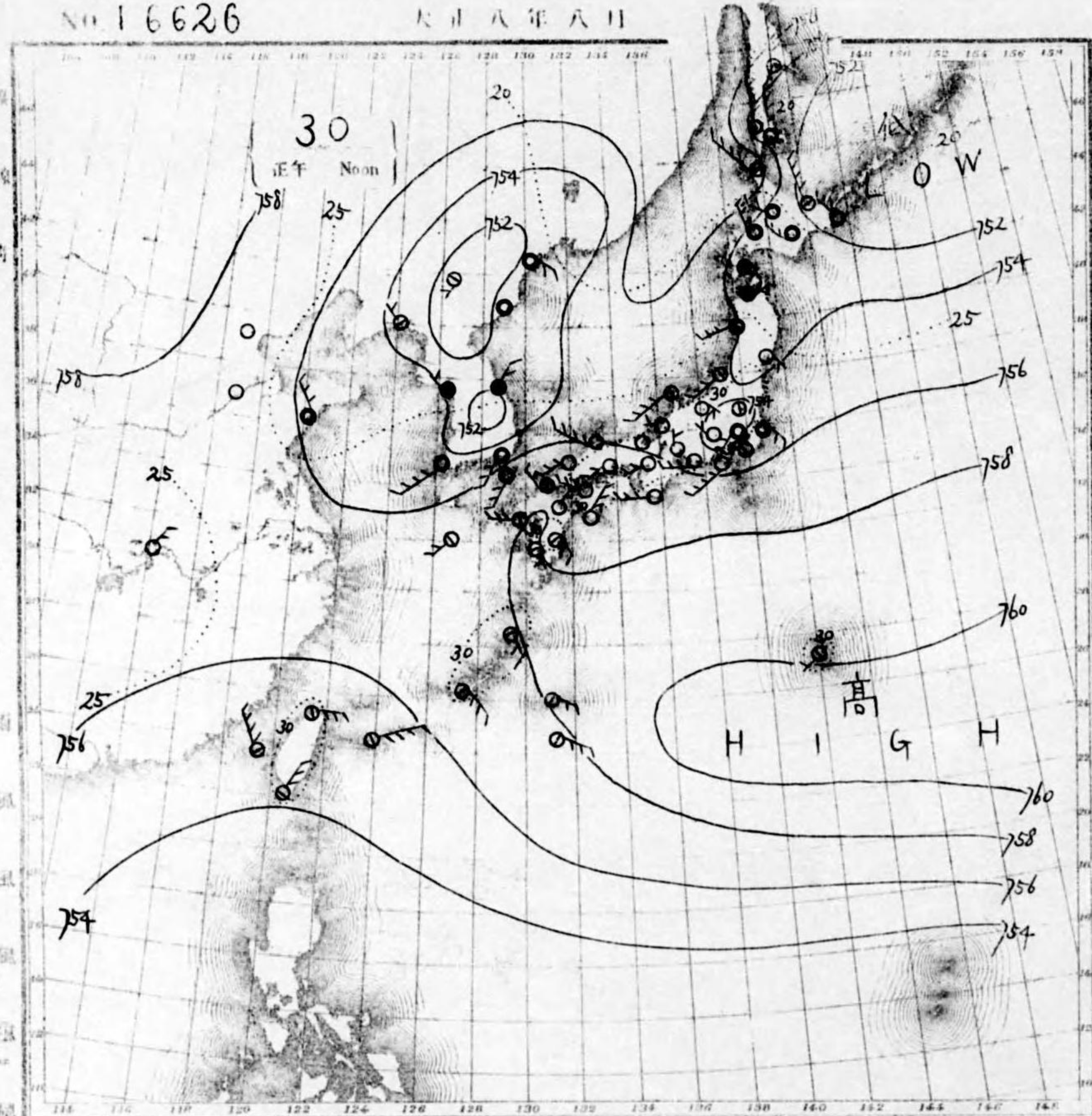
30
午前 VI am.



可認物他轉錄(第廿七月廿九日) 行發回一日每有發(十三月八年) 號二六六一第圖氣天

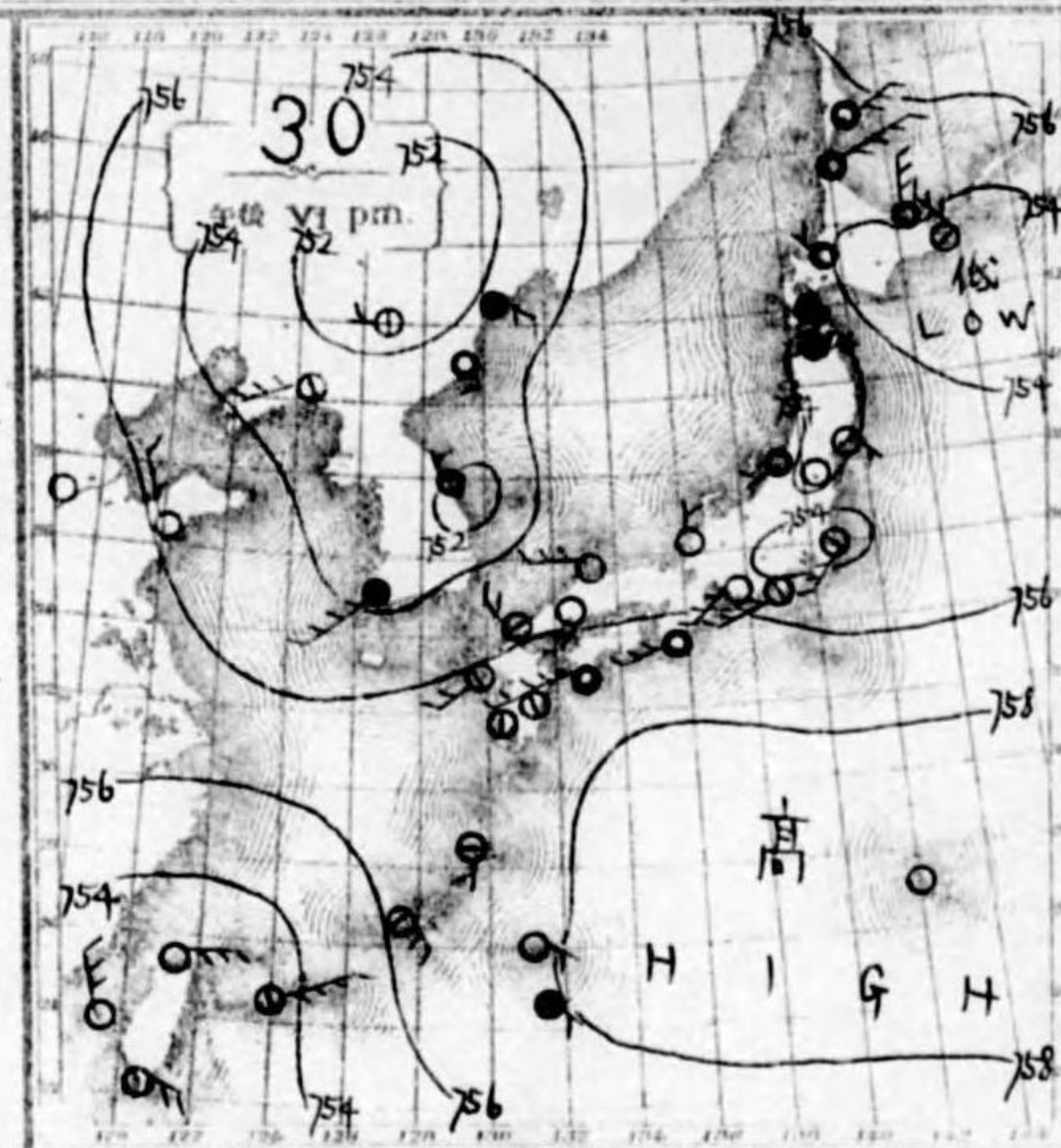
No 16626

大正八年八月



高氣壓小笠原列島附近ニ在リテ七百
 六十ポンド示シ昨日日本海ニ在リテ低氣
 壓ハ北海道南部ニ在リ又石垣島ノ
 南方洋上ニハ副高ノ出顯セシモノアリ
 北西ニ進行ス琉球ニテハ曇天トナリ
 氣壓急降アリソリアリ又北海道ニテハ
 雨天ヲ示シソリアリ然レドモ九州ヨリ奥羽
 地方マテハ好晴ナリ

南西諸島ハ南東ノ風雨九州南海道南
 部瀨戸内山陰道ハ南東ノ風晴東海
 道中山道北陸道奥羽ハ南西ノ風晴北海
 道ハ南西ノ風天氣良シナリ



東京市京橋區本町一丁目
 東京市京橋區本町一丁目
 東京市京橋區本町一丁目
 東京市京橋區本町一丁目

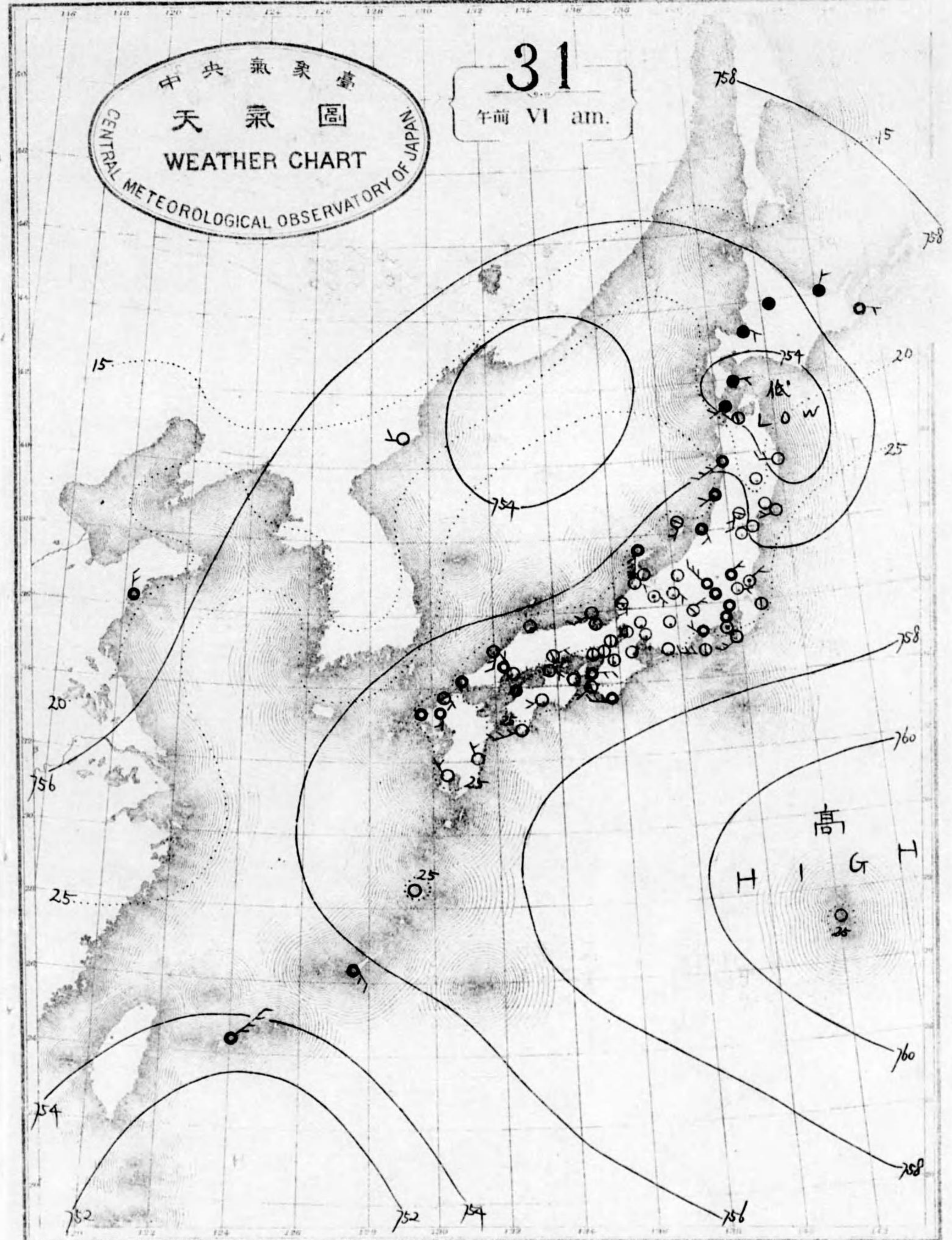
AUGUST

1919

中央氣象臺
 天氣圖
 WEATHER CHART
 CENTRAL METEOROLOGICAL OBSERVATORY OF JAPAN

31

午前 VI am.



東京市京橋區本町一丁目
 東京市京橋區本町一丁目
 東京市京橋區本町一丁目
 東京市京橋區本町一丁目

終