



常熟縣水利全書卷八

開荒附

知縣耿 橋著

邑人 瞿汝稷 陸化淳 同校

在各區河岸壩閘急緩圖說

自伍拾陸區起至陸拾伍區地名鳳皇涇城東至縣肆拾

第伍拾陸區肆拾貳都北副扇

計管肆里

壹圖

貳圖

柒圖

玖圖

見通河壹拾伍道

枝河 鳳凰涇 張先生浜

已上河貳道萬曆叁拾叁年耿知縣督濬通流

東塘

科涇

沈塔漚

陸家漚

肖涇

李明賜 全際賜 張精名 飲行之

嚴沙涇 寺浜 陳涇 姚公浜 婁涇

古秋浜 零丁淩 斜路涇

緩濬河伍道

枝河鹽鐵塘長捌拾叁丈民力自開

前件

枝河馬庄浜長肆百壹拾陸丈民力自開

前件

枝河張涇長叁百叁拾叁丈民力自開

前件

枝河玄涇長玖百陸拾壹丈民力自開

前件

枝河常洛涇長陸百柒拾壹丈伍尺民力自開

前件

急濬河貳道

幹河白茆港長壹千肆百陸拾叁丈伍尺先年係蘇松常鎮四府協開萬曆柒年本府七州縣協開

前件

枝河鄉界涇長貳百肆拾貳丈民力自開

前件

萬曆叁拾肆年貳月內歌知縣督濬通流

原額科糧田壹百肆拾柒頃伍拾壹畝貳釐肆毫內

坍塘田貳拾伍畝壹釐

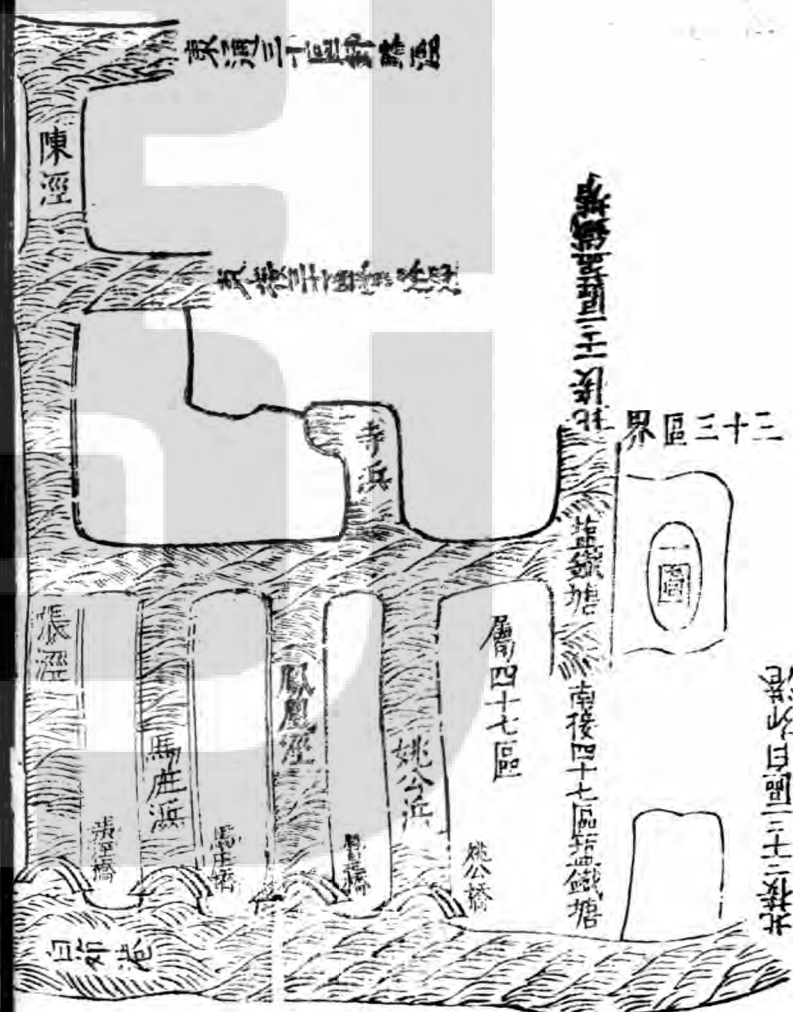
板荒田貳頃伍拾畝陸釐壹毫應召民開墾

前件

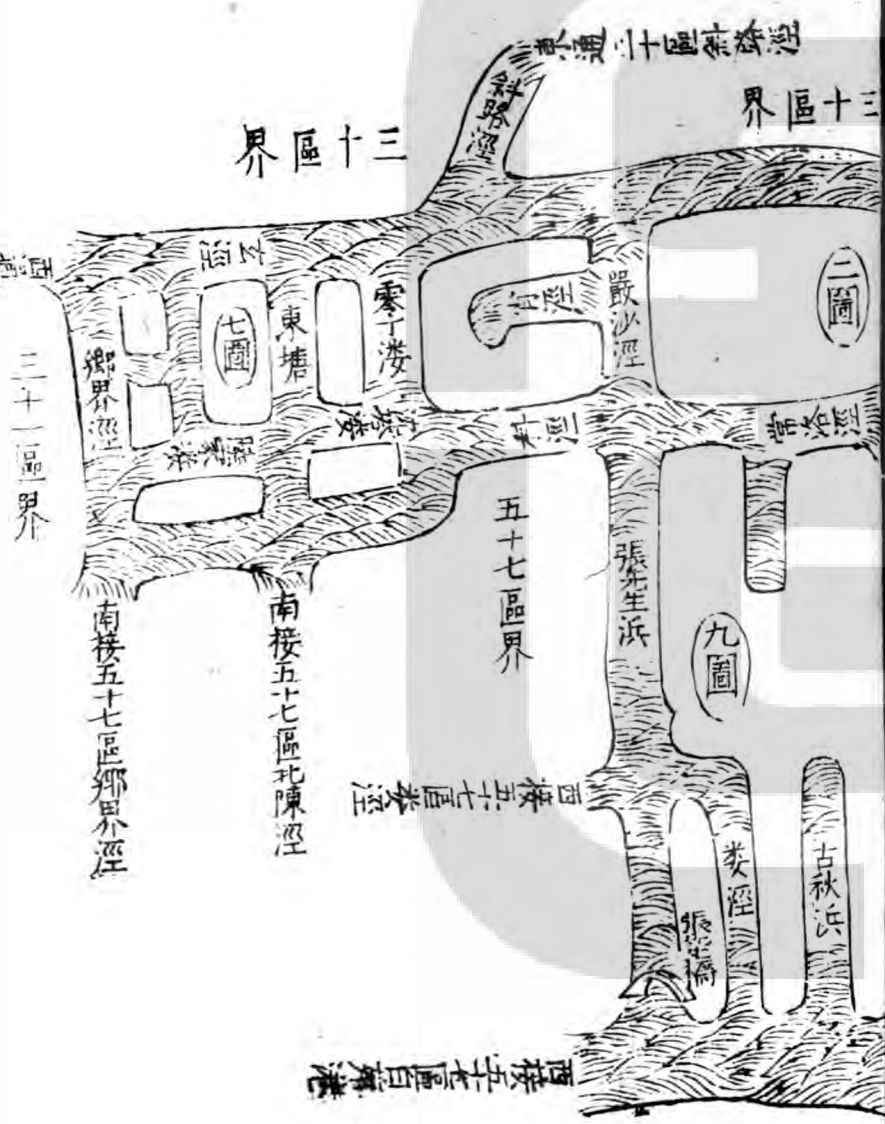
萬曆叁拾叁年歌知縣募民顧景威等開墾成熟田貳拾壹畝貳分叁釐陸毫

伍拾陸區圖

科租地蕩參頃捌拾玖畝肆分捌釐貳毫內
 坍塘地壹拾陸畝肆分貳釐



界區七十五



界區十三

該本縣耿知縣查看得本區逼近白茆且莫潮汐出入頗受汎溢之害民貧了
 耗漸成沮洳之場當事者每為扼腕若非開通鳳凰涇馬庄浜等枝河則腹內

無蓄洩之備邊塘受衝激之苦殆不知此地之所終矣本縣諭令好義之民疏濬以終其事百肆拾頃中下低田其有瘳乎

第伍拾柒區肆拾貳都北正扇 地名新聖城東至縣肆拾里

計管伍里

陸圖

叁拾玖圖

肆拾圖

肆拾壹圖

肆拾肆圖

見通河貳拾叁道

枝河婁涇

嚴涇 張先生浜

已上枝河叁道萬曆叁拾叁年耿知縣督濬通流

王家洪

陳洋涇

西夾浜

白魚洪

蘇家洪

趙大洪

夏家浜

上庄浜

北夾漈

三叉洪

沈溝

唐水溝

王康溝

南夾漈

楊水溝

科涇

陳涇

又洪

金漈

費溝

急濬河壹拾陸道

幹白茆港

長貳千捌百陸拾丈先年係蘇松常鎮四府協開萬曆柒年本府七州縣協開

前件

枝楊家閘河長壹百貳拾貳丈叁尺民力自開

前件

萬曆叁拾肆年貳月內耿知縣督濬通流

枝楊家閘河長壹百貳拾玖丈民力自開

前件

萬曆叁拾肆年貳月內耿知縣督濬通流

枝珠璣洪長貳百陸拾柒丈民力自開

前件

萬曆叁拾肆年貳月內耿知縣督濬通流

枝新開洪長壹百柒拾丈叁尺民力自開

前件

萬曆參拾肆年貳月
內耿知縣督濬通流

枝河王江涇長貳百柒丈參尺民力自開

前件

萬曆參拾肆年貳月
內耿知縣督濬通流

枝河童家浜長柒百肆拾肆丈參尺民力自開

前件

萬曆參拾肆年貳月
內耿知縣督濬通流

枝河鄉界涇長伍百肆拾參丈民力自開

前件

萬曆參拾肆年貳月
內耿知縣督濬通流

枝河舍浜長捌百貳拾參丈參尺民力自開

前件

萬曆參拾肆年貳月
內耿知縣督濬通流

枝河油漕長肆百肆拾肆丈民力自開

前件

萬曆參拾肆年貳月
內耿知縣督濬通流

枝河新涇長壹百伍拾壹丈民力自開

前件

萬曆參拾肆年貳月
內耿知縣督濬通流

枝河天缺長壹百柒拾陸丈民力自開

前件

萬曆參拾肆年貳月
內耿知縣督濬通流

枝河東北陳涇長陸百肆拾伍丈民力自開

前件

枝河周蒲浜長貳百肆丈伍尺民力自開

前件

枝河張家浜長叁百伍拾叁丈民力自開

前件

萬曆參拾肆年貳月
內耿知縣督濬通流

枝河村前涇長壹百肆拾壹丈伍尺民力自開

前件

見存壩伍條

婁涇西稍

珠璣洪東

西夾口

張家洪口

王家洪口

見堅岸共壹萬叁千柒百肆拾陸丈

羔字二號

錢公模圩

陳洋南圩

顧油車圩

問字號

罪字號

蒲段圩

周涇圩

吳鄉圩

裴婆圩

中村圩

拱字號

羅磨西圩

急築岸共貳萬壹千肆百肆拾柒丈玖尺

湯字號

愛字號

商字號

發字號

壹字號

體字號

祝家圩

馬家圩

周字號

圩田圩

羅磨圩

村前圩

沿塘圩

庄前圩

庄下圩

陳洋北圩

羔字壹號

羔字叁號

羔字肆號

羔字伍號

羔字陸號

羔字柒號

羔字捌號

已上俱有圖附後

原額科糧田壹百玖拾壹頃陸拾肆畝柒分柒釐肆毫內

坍塘田壹拾肆畝叁分肆釐伍毫

板荒田陸拾伍畝捌分捌釐貳毫應召民開墾

前件

萬曆叁拾叁等年賦知縣募民沈彬等開墾成熟田壹拾伍畝叁分貳釐玖毫

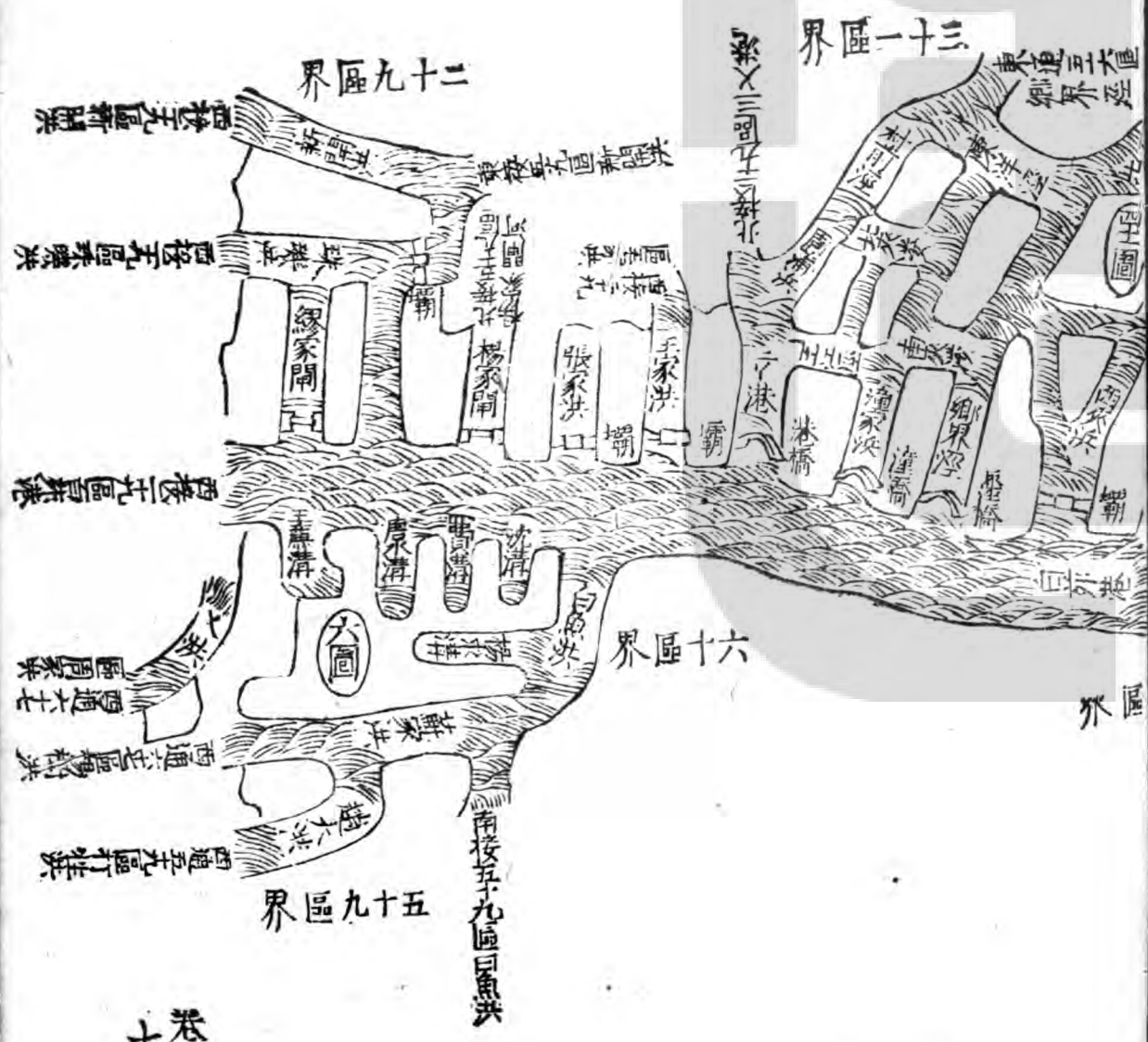
科租地蕩柒頃伍拾捌畝壹分壹毫內

坍塘灘參畝捌分柒釐貳毫

板荒灘肆分參釐陸毫應召民間墾

前件

伍拾柒區圖



該本縣耿知縣查看得本區橫亘白茆大塘旱澇賴其灌溉而第陸圖每每艱於成熟則地廣人稀之故也况各圖俱虞水旱災坐圩無岸塍脩築之功不容少緩婁涇等參道今春督令開濬矣天缺繆家開等枝河壹拾肆道設法濬之民間駸駸奉行貳萬畝中下之田庶幾望年書大有焉

查看得本區陸圖湯字等拾圩號坐落極低脩築岸塍甚為緊要丈見湯字號岸玖百叁拾肆丈愛字號岸玖百捌拾伍丈商字號岸肆百拾陸丈發字號岸捌百壹丈壹字號岸捌百陸拾玖丈叁尺體字號岸肆百肆拾捌丈叁尺祝家圩岸柒百叁拾伍丈馬家圩岸肆百貳拾肆丈叁尺陳洋北圩岸壹千貳百柒拾玖丈叁尺周字號岸貳千壹百捌拾叁丈叁尺俱責民力急行脩築

前件

陸圖拾圩急岸圖



又看得叁拾玖圖圩田圩極為低瘠圍岸陸百捌拾玖丈叁尺應督民力急行脩築

前件

萬曆叁拾肆年貳月內耿知縣督築堅固

叁拾玖圖壹圩急岸圖



又看得肆拾圖羅磨村前貳圩並係極低羅磨圩岸壹千柒百柒拾貳丈村前圩岸壹千貳百伍拾捌丈叁尺急應督民脩築

前件

萬曆叁拾肆年貳月內耿知縣督築堅固

肆拾圖貳圩急岸圖



又看得肆拾壹圖羔字號柒圩俱係
 極低脩岸為急丈見羔字壹號岸壹
 千貳百肆拾柒丈叁尺羔字叁號岸
 肆百柒拾壹丈羔字肆號岸叁百捌
 拾壹丈羔字伍號岸伍百柒拾玖丈
 羔字陸號岸玖百壹拾伍丈叁尺羔
 字柒號岸陸百陸拾伍丈叁尺羔字
 捌號岸伍百陸拾捌丈叁尺俱民力
 脩築

前件 萬曆叁拾肆年貳月內耿知縣督築
 堅固

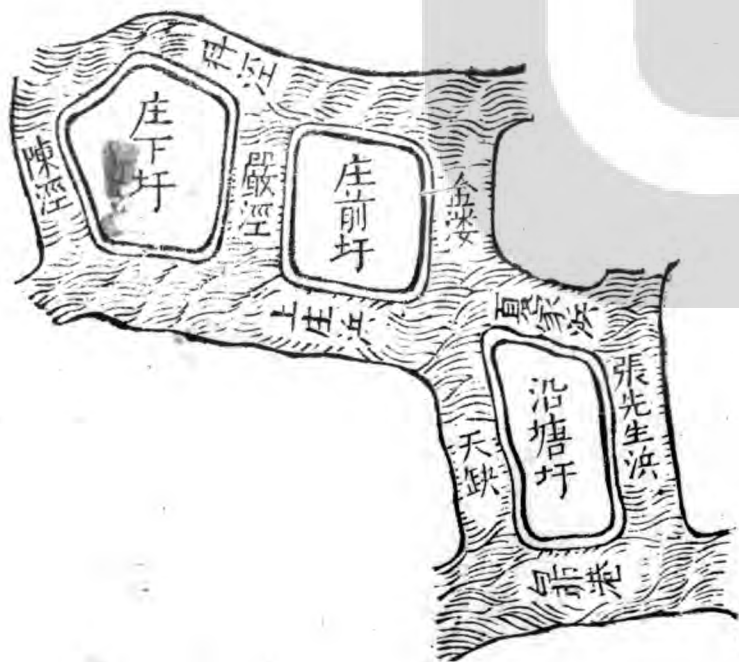
肆拾壹圖柒圩急岸圖



又看得肆拾肆圖沿塘等叁圩俱係
 極低沿塘圩岸壹千伍百肆拾玖丈
 庄前圩岸壹千叁百肆拾壹丈叁尺
 庄下圩岸玖百叁拾伍丈叁尺俱應
 民力急築

前件 萬曆叁拾肆年貳月內耿知縣督築
 堅固

肆拾肆圖叁圩急岸圖



南
許
霍

第五拾捌區肆拾叁都南正扇地名唐墅城東南至縣叁拾里至崑山縣界該叁拾陸里

計管陸里

貳圖 柒圖 捌圖 拾柒圖 拾捌圖

叁拾柒圖

見通河壹拾柒道

幹河黃涇

枝河語濂涇 官段濩 河村浜 南舍濩 羅公浜

葉家浜 新涇 凌母浜 顧涇 湖涇

灌涇 廟涇 橫濩 東涇 趙涇

張四娘浜

緩濬河壹道

枝河尤涇長壹千玖百貳拾丈民力自開

前件

見堅岸共捌千玖百貳拾肆丈肆尺萬曆叁拾叁年叁月內耿知縣督築堅固

白龍圩 蓮塘圩 西舍圩 時段圩 強家圩

南官段圩 南浦端圩 北浦端圩 北官段圩

小千墩圩 市澤後圩 張四娘圩 郎城東圩

馬驚東圩 馬驚後圩

原額科糧田壹百壹拾玖頃捌拾柒畝貳分叁釐伍毫內

板荒田柒拾貳畝陸分捌釐叁毫應召民開墾

前件

萬曆叁拾叁年耿知縣募民陸隣等審發賑恤此人張一即開墾成熟田貳拾貳畝柒分肆釐叁毫

料租地玖拾壹畝叁分捌釐陸毫

伍拾捌區圖



該本縣耿知縣查看得本區雖列水區而田地初非汗下中間大小河壹拾柒道皆深通無滯旱澇無虞也由此中任事之民諳熟水利勤謹脩築故能享其有利可為各區標準矣查尤涇乃喫棗河道低區賴以洩水者今雖通流而渾湖漸積識者憂之數年之後當有一濬

第伍拾玖區肆拾叁都北正扇地各一星橋止於東南至縣貳

計管陸里

- 拾圖 拾貳圖 拾叁圖 拾玖圖 貳拾柒圖

叁拾陸圖

見通河叁拾貳道

枝黃涇

枝趙大洪 新開洪 白魚洪 打牲洪 北和尚洪

馬田洪 儒家洪 毛家洪 蘇家洪 北硃砂洪

釣鮮淩 史家洪 童巷洪 下澤洪 南鄉界涇

沿湖港 黃家灣 弄家洪 艸鞋洪 楊家閘河

高家洪 楊樹洪 陳家洪 宗家洪 徐家閘河

沈家洪 又洪 廟洪 舍洪 白潭 廟涇

緩濬河貳道

枝河尤涇長參百陸拾柒丈民力自開

前件

枝河山涇長玖百陸拾柒丈民力自開

前件

急濬河壹道

幹河白茆港 長陸百壹拾陸丈參尺先年係蘇松常鎮四府協開萬曆柒年本府七州縣協開

前件

見存閘貳座

丁庄圩閘壹座

釣鮮淩口閘壹座

應建閘貳座

打牲洪口閘壹座

前件

沈家洪口閘壹座

前件

見存壩玖條

陳家洪口

弄家洪口

宗家洪口

和尚洪內

史家洪口 白潭口 湖港口 李段口 山涇口

見堅岸共叁萬壹千肆百貳拾丈

陳浜圩 儒浜圩 昆字號 致字號 結字號

潔字號 岡字號 吳字號 黃泥圩 溪段圩

蕭菴圩 貞字號 敢字號 寶字號 李家段

周家段 倪家段 全王圩 山涇圩 三塘圩

丁庄圩 荒字號 國字號 餘字號 讓位號

衣字號 沈浜圩 律字號 麗生號 路字號

薑字號 菜芥號 水字號 土字號 出字號

皇字號 官字號 大字號 人字號 帝字號

雲字號 騰字號 平字號 民字號 伐字號

陶字號 裳字號 有字號 虞字號 海字號

鹹字號 河字號 淡字號 鱗字號 潛字號

羽字號 翔字號 龍字號 師字號 火字號

雨字號 巨字號 闕字號 珠字號 稱字號

夜字號 光字號 果字號 珍字號 李字號

柰字號 重字號 范段圩 歐陽圩 春秋圩

舍段圩 壹號 貳號 前後段圩 黃涇西圩

又全王圩 昆城湖圩

原額科糧田貳百貳拾肆頃陸拾柒畝壹分玖釐貳毫內

板荒田壹拾陸畝玖分伍釐柒毫應召民開墾

前件 萬曆叁拾叁等年耿知縣募民禱神開墾成熟田貳分貳釐捌毫

該本縣耿知縣查看得本區地方廣大既廣且富水利之事各自講求築岸累田金甌無缺以故雖號稱水區而受水之害與他區迥異矣山涇等河伍道已經前任段知縣深濬每年畧加疏通本區自能辦之惟白茆大工本區不敢輕議至於打牲洪沈家洪遇水築壩以障其流尤不如建閘之為永利也

第陸拾區肆拾叁都北副扇地名柳界涇城東至縣叁拾伍里

計管伍里

壹圖 玖圖 拾壹圖 肆拾貳圖 肆拾玖圖

見通河壹拾玖道

河幹黃涇

河枝儒家洪 白魚洪 新開洪 小尤涇 四穿洪

蓮涇漫 許巷浜 木杓漫 打牲洪 蘇家洪

楊樹洪 宗家洪 趙大洪 塘途漫 廟涇

顧涇 沈洪 南鄉界涇

急濬河壹道

河幹白茆港 長貳百伍拾丈先年俱係蘇松常鎮四府協開萬曆柒年本府七州縣協開

前件

見堅岸共壹萬捌千陸百壹拾壹丈

高全圩 蓮塘圩 拾墩圩 窑後圩 宗浜圩

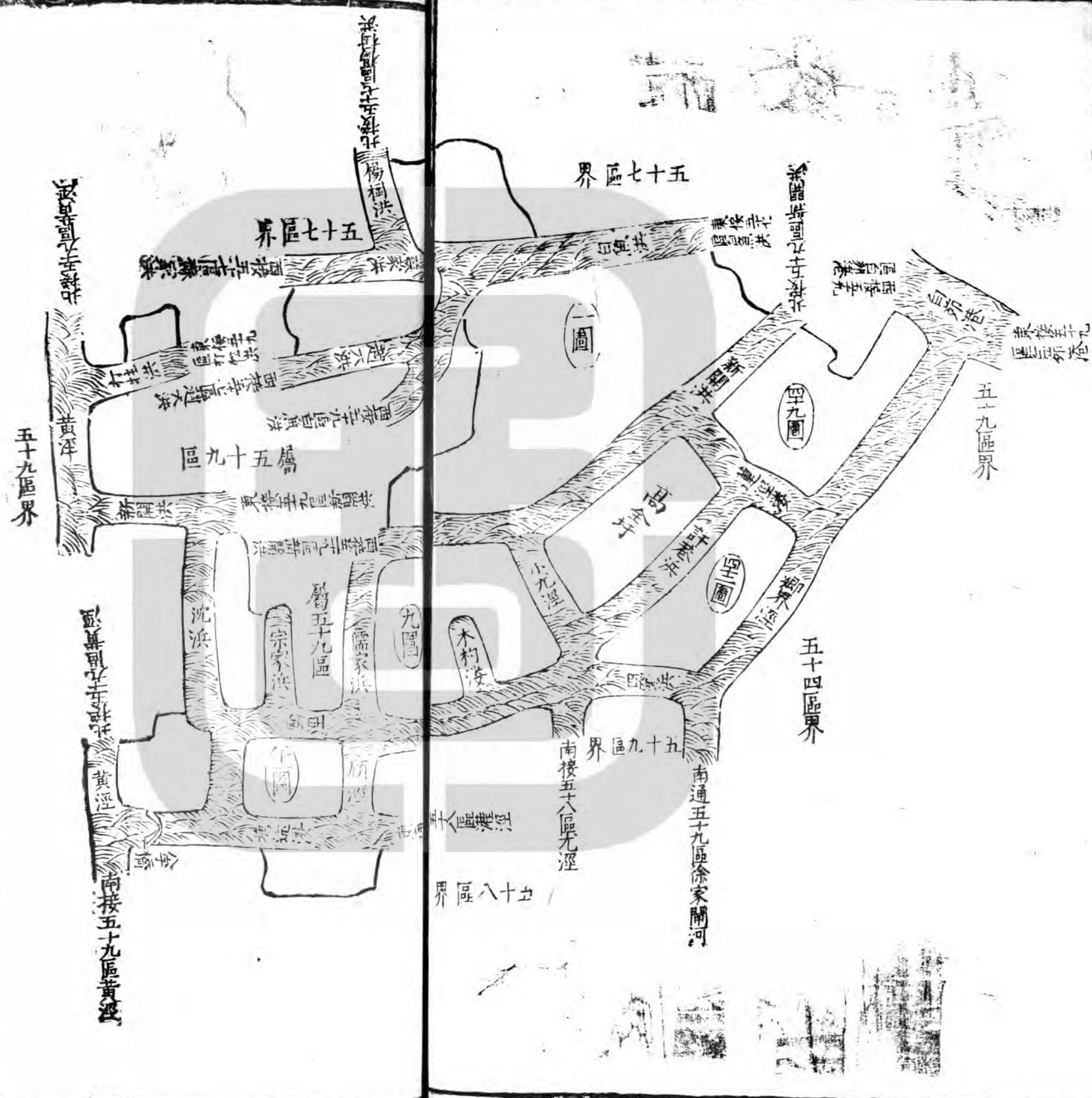
行者圩 劍字號 烏字號 邢家圩 周涇圩

尤涇圩 昆城湖圩

原額科糧田壹百伍拾伍頃捌拾捌畝捌分玖釐玖毫

科租地貳頃貳拾畝肆分伍釐柒毫

陸拾區圖



該本縣歌知縣查看得本區雖稱水鄉田多得于善治水利之民以故地無棄土民有餘利其幹枝河黃涇等俱各通流惟白旗大港自流漫後不能不煩當事者之慮爾

第陸拾壹區肆拾叁都南副扇陸里地名唐野城東南至縣叁拾

計管陸里

- 叁圖
- 肆圖
- 伍圖
- 陸圖
- 拾陸圖
- 伍拾圖

南二
詳仲加
蘇震亨

見通河貳拾壹道

幹河黃涇

枝河葉家浜 大橫漫 繆家浜 朱家漫 支家浜

鈔蕩浜 李家浜 新開漫 語濂涇 黃泥漫

朗城浜 雙鳳涇 大宅浜 官才漫 張四娘浜

金庄浜 大漫 東涇 廟浜 小漫 湖涇

緩濬河壹道

枝河尤涇長壹千玖百貳拾肆丈民力自開

前件

急脩壩壹拾柒條

葉家浜口壩壹條民力自脩

前件 萬曆叁拾肆年貳月內耿知縣督築堅固

大橫漫口壩壹條民力自脩

前件 萬曆叁拾肆年貳月內耿知縣督築堅固

新開漫口壩壹條民力自脩

前件 萬曆叁拾肆年貳月內耿知縣督築堅固

大漫口壩壹條民力自脩

前件 萬曆叁拾肆年貳月內耿知縣督築堅固

朱家漫口壩壹條民力自脩

前件 萬曆叁拾肆年貳月內耿知縣督築堅固

黃泥漫口壩壹條民力自脩

前件 萬曆叁拾肆年貳月內耿知縣督築堅固

廟浜口壩壹條民力自脩

前件 萬曆參拾肆年貳月
內耿知縣督築堅固

鈔蕩浜口壩壹條民力自脩

前件 萬曆參拾肆年貳月
內耿知縣督築堅固

李家浜口壩壹條民力自脩

前件 萬曆參拾肆年貳月
內耿知縣督築堅固

繆家浜口壩壹條民力自脩

前件 萬曆參拾肆年貳月
內耿知縣督築堅固

官才淩口壩壹條民力自脩

前件 萬曆參拾肆年貳月
內耿知縣督築堅固

支家浜口壩壹條民力自脩

前件 萬曆參拾肆年貳月
內耿知縣督築堅固

朗城浜口壩壹條民力自脩

前件 萬曆參拾肆年貳月
內耿知縣督築堅固

雙鳳涇口壩壹條民力自脩

前件 萬曆參拾肆年貳月
內耿知縣督築堅固

小淩口壩壹條民力自脩

前件 萬曆參拾肆年貳月
內耿知縣督築堅固

大宅浜口壩壹條民力自脩

前件 萬曆參拾肆年貳月
內耿知縣督築堅固

東涇口壩壹條民力自脩

前件 萬曆參拾肆年貳月
內耿知縣督築堅固

見堅岸 共叁千伍百壹拾陸丈貳尺萬曆叁拾叁年叁月內耿知縣督脩堅固

下甲段 中黃段 出山段 烏馬段 才夫段

蘆田段 鈔蕩圩 下段圩 鄭家段 村前段

西村段 錢家段 車漕圩 功臣段 蕩成段

谷字號 虛字號 語濂圩 紹興圩 尤涇圩

楓橋圩 上中西甲段 六百畝段 湖澤後段

官段 尚湖王家廟段 周千戶段 六萬步段

蔣段 十六圖三圩 三百畝段

原額科糧田壹百叁拾貳頃叁拾壹畝叁分伍釐壹毫內

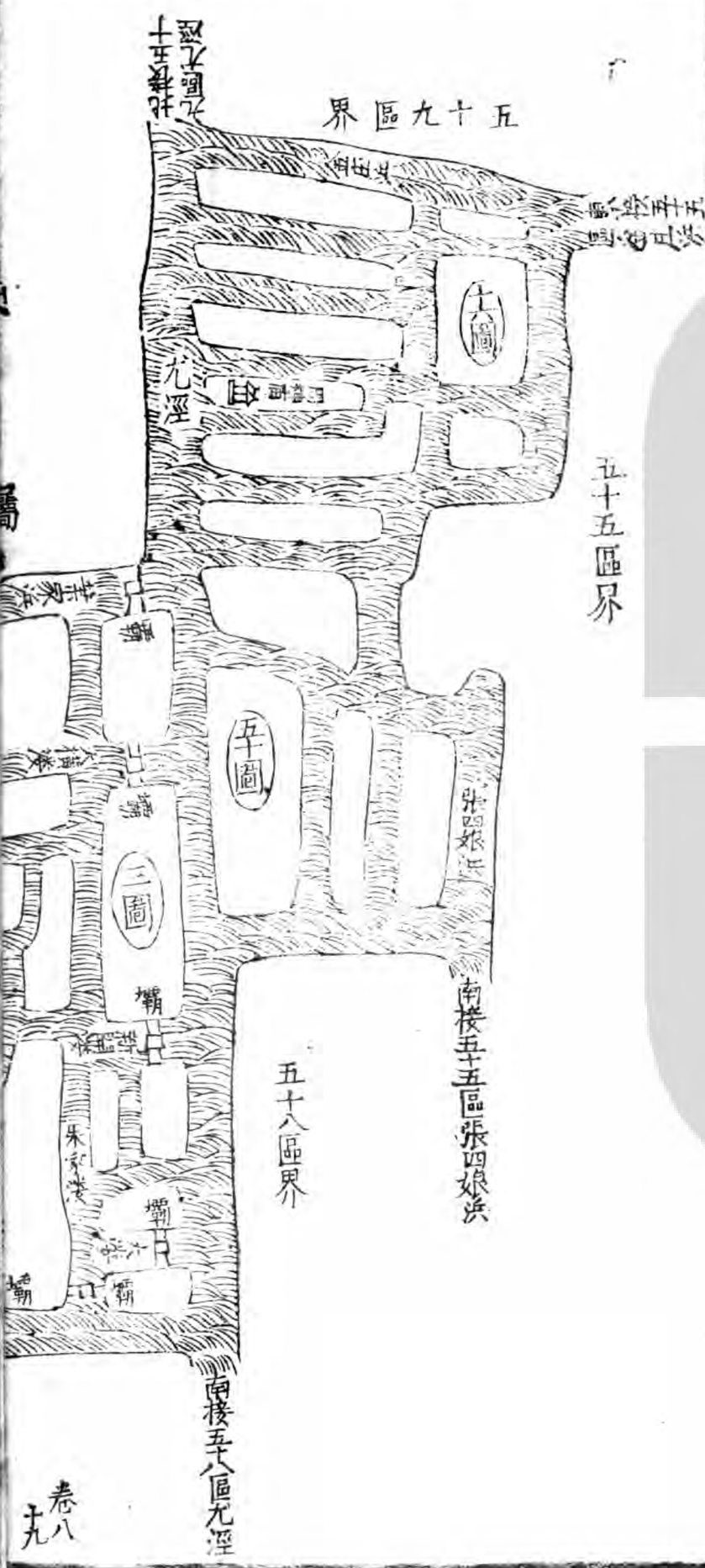
板荒田貳頃肆拾柒畝柒分肆釐伍毫應召民

開墾

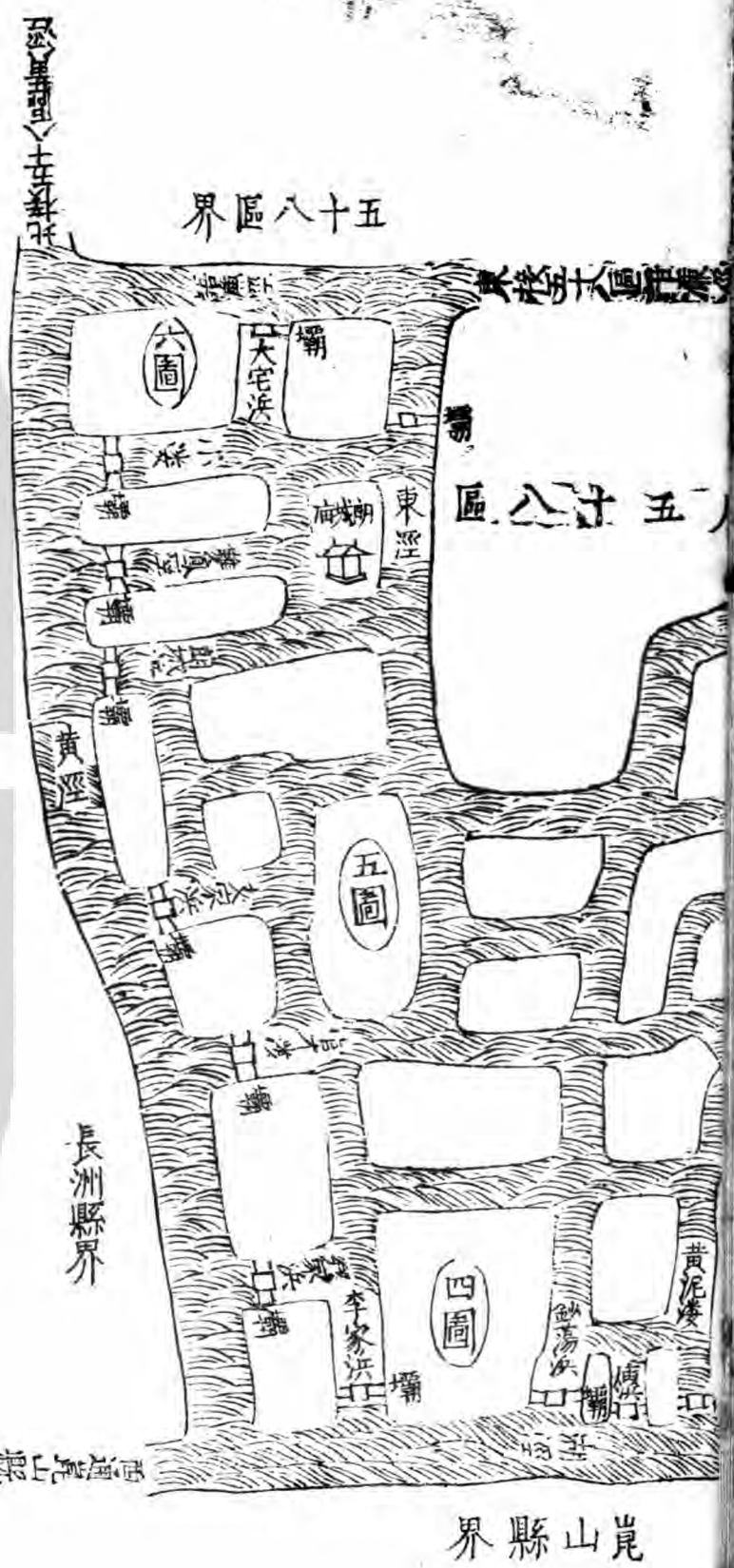
前件 萬曆叁拾叁年耿知縣募民許隆等開墾生成熟田壹百肆拾柒畝陸分壹釐肆毫

科租地壹頃伍拾捌畝壹分玖釐

陸拾壹區圖



該本縣耿知縣查看得本區厥地極低厥田下下厥賦上上陰雨決旬即成巨
浸民之啼飢號寒者可勝道哉本縣履其地聚其父老而謀之旋於春仲督令
得利之民堅築圩岸疆里井然隰畛錯繡不越月而厥功告成水患既除小民
樂業矣其業家浜口諸壩捍禦之功居多不可不急為脩也



第陸拾貳區肆拾叁都西副扇地名莫城城東南至縣貳拾伍里

計管伍里

貳拾柒圖 貳拾玖圖 叁拾貳圖 叁拾叁圖

叁拾肆圖

見通河貳拾玖道

枝河張涇 分鄉涇 莫城河 新安塘 水西塘

徐湖漚 鎊門塘 毛家浜 下段漚 六冲涇

寺漕浜 黃澗河 東菱涇 西菱涇 錢庄塘

橫涇 寺涇 大漚 撒漚 新漚

潭塘 前港 艾涇 後港 思涇

周涇 龍涇 六十二涇 六萬步漚

湖蕩貳處

昆城湖 陳蕩

見存壩貳條

下段淩軍裝壩壹條 毛家浜牛河壩壹條

已上壩貳條萬曆參拾
參年耿知縣督築堅固

見堅岸共壹萬參千捌百貳拾玖丈肆尺

陸家圩 陸爽圩 葑洋圩 木杓圩 廟前圩

艾涇圩 陶庄圩 萬步圩 尖頭圩 黃花圩

錢庄圩 囉啤圩 宅後圩 六十二涇圩

上下段圩 九萬步圩 棠子浜圩

急築岸共陸百肆拾陸丈壹尺

廟前圩 艾涇圩 陶庄圩 尖頭圩 上下段圩

已上俱有圖附後

原額科糧田壹百壹拾壹頃伍拾壹畝柒分參釐柒毫內

坍湖田貳拾肆畝叁分玖毫

板荒田壹頃肆拾肆畝柒分陸釐貳毫應召民

開墾

前件

萬曆參拾參等年耿知縣募民嚴李等開墾成熟田貳
拾玖畝陸釐柒毫

科租地捌頃肆拾伍畝肆分伍釐叁毫

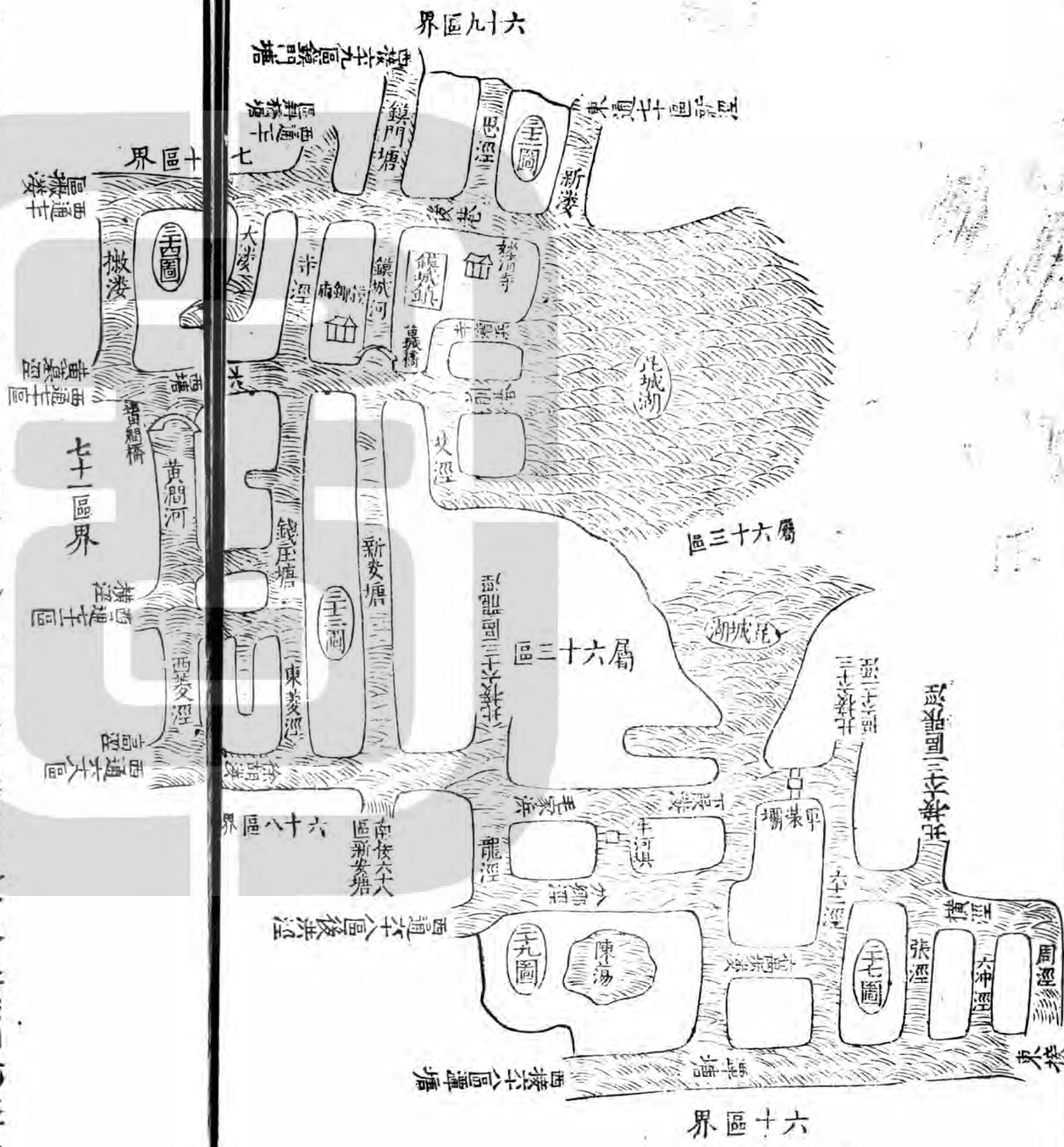
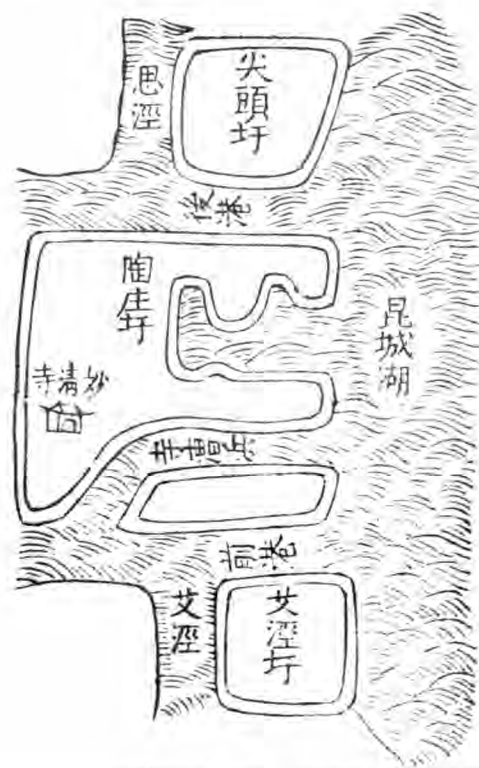
陸拾貳區圖

該本縣耿知縣查看得本區號稱鎮城或以為莫邪鑄劍之所古蹟劍池在焉
 西通華蕩東傍昆城大湖受水之害不在潭塘諸區下其大小河道俱通舟楫
 惟高築沿湖圩岸為本區之首務蓋日受風濤衝啣不能保其久而不壞爾若
 廟前圩等岸尤當汲汲

查看得本區參拾貳圖艾涇等參圩俱
 係傍湖岸塍每遭風浪衝蝕故多坍塌
 今丈見尖頭圩岸拾陸丈陶庄圩岸壹
 百捌拾貳丈參尺艾涇圩岸壹百陸拾
 柒丈急當責民脩築歲歲當加意於斯

前件

參拾貳圖參圩急岸圖



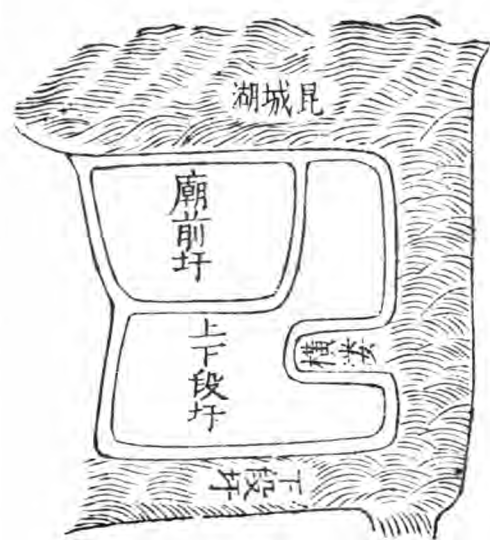
卷之二

又看得貳拾玖圍廟前上下段貳圩圍岸見皆堅固惟傍湖一帶被風浪衝坍爾今丈見廟前圩傍湖岸壹百肆拾丈叁尺上下段圩傍湖岸壹百肆拾丈伍尺急應督民脩築尤須歲歲加意

前件



貳拾玖圍貳圩急岸圖



第陸拾叁區肆拾叁都西正扇

也名昆城湖南城東南至縣貳拾里

計管伍里

貳拾伍圍

貳拾陸圍

貳拾捌圍

叁拾圍

叁拾壹圍

見通河壹拾玖道

枝河

時涇

潭塘

周涇

張涇

新安塘

大陳涇

洋浩涇

分鄉涇

婁堯涇

龍涇

橫塘

前港

橫涇

查家浜

呂涇

洪涇

艾涇

六十二涇

湖壹處

昆城湖

見堅岸共陸千叁百貳拾伍丈

忘字圩

莫字圩

能字圩

周涇圩

張涇圩

村前圩

婁堯圩

外圩

三九千舍圩

急築岸共叁千伍百壹拾玖丈陸尺

居家圩

沼頭圩

洋海圩俱有圖附後

原額科種田捌拾陸頃肆拾柒畝陸分捌釐內

坍湖田壹拾柒畝壹分伍釐柒毫

板荒田壹頃肆畝叁分貳釐肆毫應召民開墾

前件

萬曆叁拾叁等年耿知縣募民朱順等開墾成熟田壹畝肆分伍毫

科租地肆頃捌拾肆畝伍分陸釐內

坍湖灘貳畝

板荒灘捌拾壹畝陸分伍釐應召民開墾

前件

陸拾叁區圖

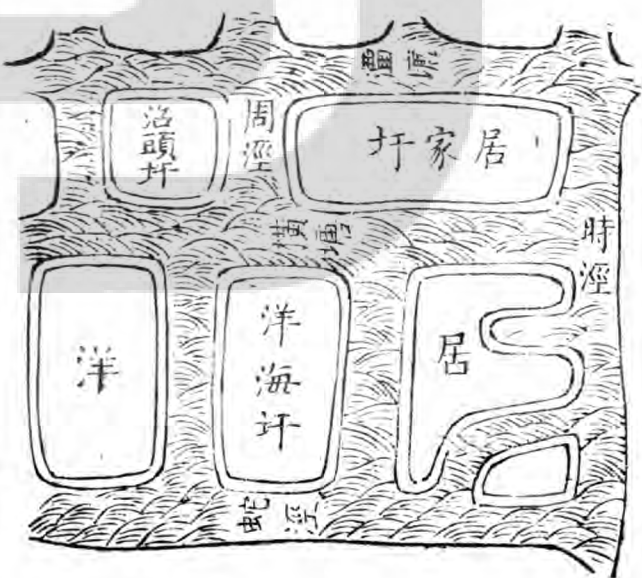


界區二十六

該本縣耿知縣查看得本區傍昆城湖之西南田地高低不等因居湖鄉而車
救頗易民不甚苦于旱亦不甚苦于澇且近湖之民多以網罟為業故雖遇凶
歲而啼飢號寒者亦寡其蛇涇等河壹拾玖道乃西南一帶之水所由以瀉入
昆城湖者皆水利之要道也俱各深通惟沿湖之田風濤衝激日漸蝕進賦稅
不能無虧有可虞者

查看得本區貳拾伍圖居家等
叁圩坐居窪下岸墜坍塌丈見
居家圩岸壹千玖拾陸丈貳尺
洋海圩岸壹千陸百玖拾壹丈
肆尺沿頭圩岸柒百叁拾貳丈
議築宜急俱用民力

貳拾伍圖叁圩急岸圖



第陸拾肆區肆拾叁邨東正扇

地名艸蕩城東南至縣叁拾里

計管陸里

拾肆圖

拾伍圖

拾柒圖

拾玖圖

貳拾圖

貳拾叁圖

見通河貳拾肆道

幹河黃涇

枝河

田家洪

和尚洪

弄家浜

朱庄涇

雙鳳涇

進寶涇

艸鞋洪

行船浜

呂家洪

桑婆洪

石橋洪

廟圩浜

川心涇

青魚塘

時涇

大洪

斜洪

小涇

新涇

呂涇

勝涇

泗涇

蕭涇

南回 張旭卿 蔣薛 陳

湖蕩貳處

昆城湖 艸蕩

見堅岸

共貳萬貳千肆百伍丈肆尺于萬曆參拾參年耿知縣督築完壹萬壹千柒拾參丈參尺

查庄圩 西北圩 惟字圩 忘字圩 岡字圩

夏廟圩 譚塘圩 尚黃圩 陰字號 四家段

沈家段 唐家段 北上段 村前段 村東段

北段 時澤東村圩 時澤西村圩 青巖南段

時澤西北圩 上登高圩 下登高圩

原額科糧田貳百壹拾頃貳拾壹畝肆分伍釐捌毫內

板荒田伍頃貳拾畝玖分壹釐參毫應召民開墾

墾

前件

萬曆參拾參年耿知縣募民倪慶等開墾成熟田壹頃貳拾捌畝陸分柒釐壹毫

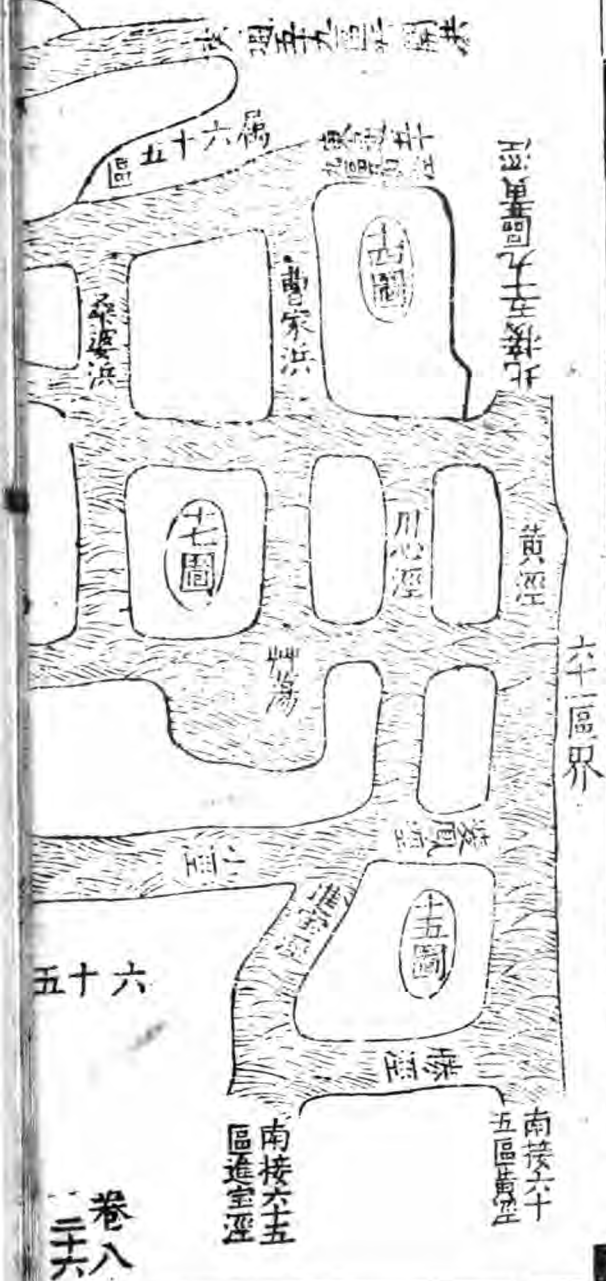
科租地蕩壹拾捌頃玖拾伍畝壹分肆釐貳毫內

板荒灘壹頃貳拾捌畝貳毫應召民開墾

前件

萬曆參拾參年耿知縣募民倪慶等開墾成熟田壹頃貳拾捌畝貳毫

陸拾肆區圖



南四
毛陸

該本縣耿知縣查看得本區坐昆城湖之東偏亦水區也而民頗勤于穡事捍
衛田畝之計悉力圖維每先告成故商羊為災而民不至于甚病者脩築之功
居多矣查庄圩等圍岸補築已完可無深慮惟傍湖科糧蕩千畝風濤衝蝕幾
無踪影原額尚存貽累里甲所當議處開豁者也



第陸拾伍區肆拾叁都東副扇地名畢澤城東南至縣叁拾伍里

計管伍里

拾陸圖

拾捌圖

貳拾壹圖

貳拾貳圖

貳拾肆圖

見通河貳拾壹道

河幹黃涇

枝河雙鳳涇

畢澤潭

青魚塘

進寶涇

曹家浜

桑婆浜

查家浜

洋里涇

荷花漫

鬼超浜

唐家漫

蕭涇

潭塘

時涇

周涇

呂涇

泗涇

界涇

勝涇

洋浩橫涇

湖壹處

昆城湖

見存壩壹條在唐家漢內

見堅岸共壹萬肆百壹拾叁丈捌尺

彭花圩 蒲段圩 永豐圩 畢澤圩 前黃圩

東塘伸圩 牛尾巴圩 三介村圩 桑婆南圩

桑婆北圩 西塘伸圩 潭塘南圩 潭塘西圩西南段

潭塘西圩西北段 潭塘西圩東北段 潭塘中圩 潭塘東圩

潭塘小圩 洋浩後圩 呂涇西圩 周涇東圩

補築岸共壹千陸百捌拾捌丈玖尺

彭花圩 潭塘南圩俱有圖附後

急築岸共壹百叁拾柒丈伍尺

呂涇西圩北沿湖岸有圖附後

原額科糧田壹百貳拾陸頃捌拾貳畝壹分叁釐內

冊湖田貳畝貳分玖釐肆毫

板荒田叁頃玖拾肆畝捌分叁釐貳毫應召民

開墾

前件

萬曆叁拾叁年助知縣募民呂宰成開墾成熟田壹拾叁畝捌釐貳毫

科租地貳拾貳頃伍拾玖畝貳釐壹毫

陸拾伍區圖

六十一區界

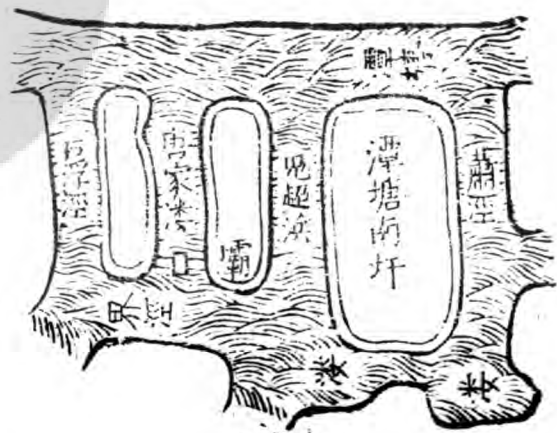


又看得貳拾壹圖潭塘南圩大圍岸已經築固其腹內淺岸及界河岸共壹千貳百捌丈以及低狹未築應督民力補脩唐家漢廟亦係民力歲加脩葺

前件



貳拾壹圖潭塘南圩大圍岸

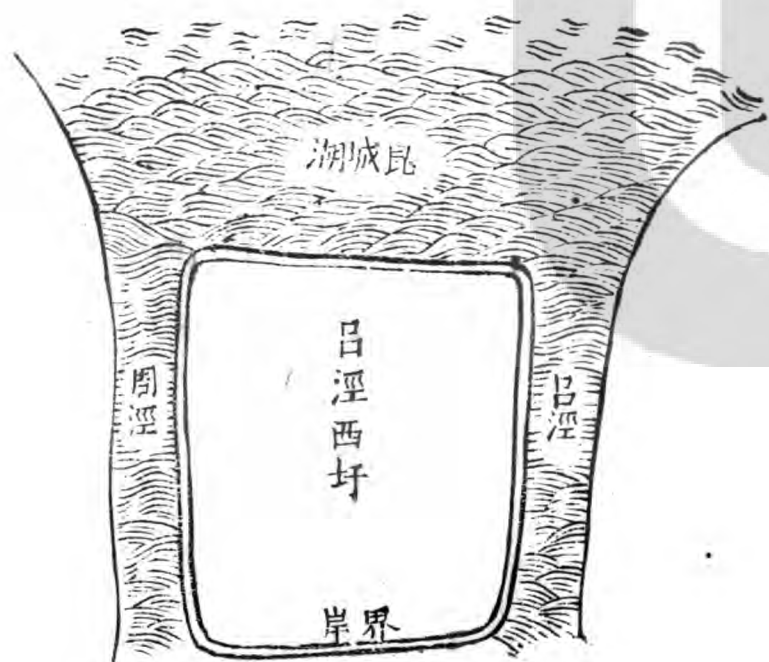



又看得貳拾肆圖呂涇西圩坐傍昆湖田係次低週圍大岸伍百玖拾柒丈叁尺已經民力脩築高厚獨沿湖北岸壹百叁拾柒丈伍尺波濤衝蝕易于坍塌應少佐官帑備椿大脩之不可緩也

前件



貳拾肆圖呂涇西圩坐傍昆湖田





守備用ノ本全書ノ巻ノ

三

