

特100

502



始



New
Pocket Atlas
of Japan
Divided into Districts

最新新調査

ポツケツト入
大日本郡令地圖

山梨縣火部



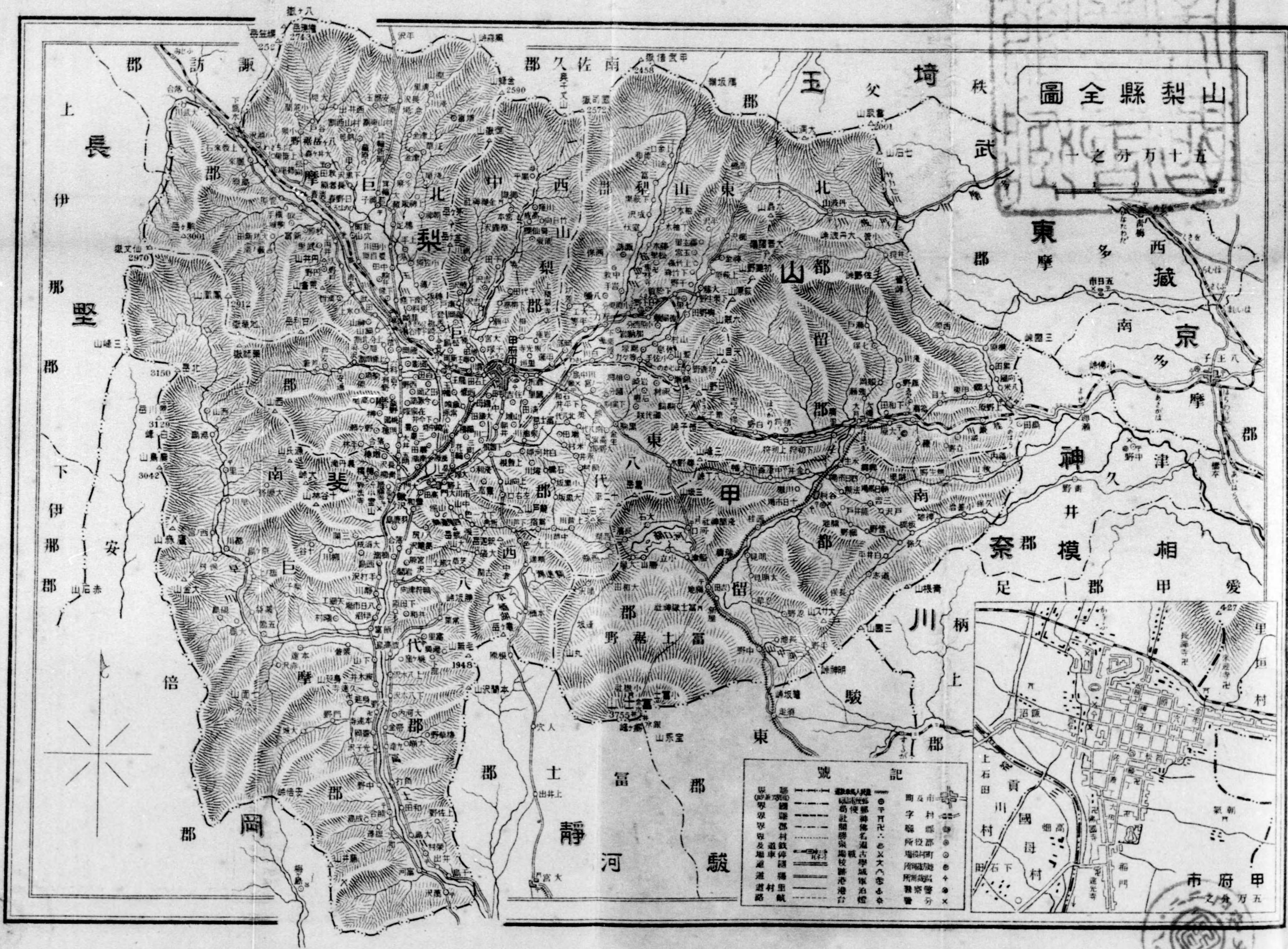
特100
502

270
333

實地踏査 大日本郡分地圖 全五拾部

- 第一圖 山梨縣全圖
- 第二圖 北都留郡
- 第三圖 南都留郡
- 第四圖 東山梨郡、西山梨郡、東八代郡
- 第五圖 西八代郡
- 第六圖 北巨摩郡
- 第七圖 中巨摩郡
- 第八圖 南巨摩郡

(ポケット入) 山梨縣之部

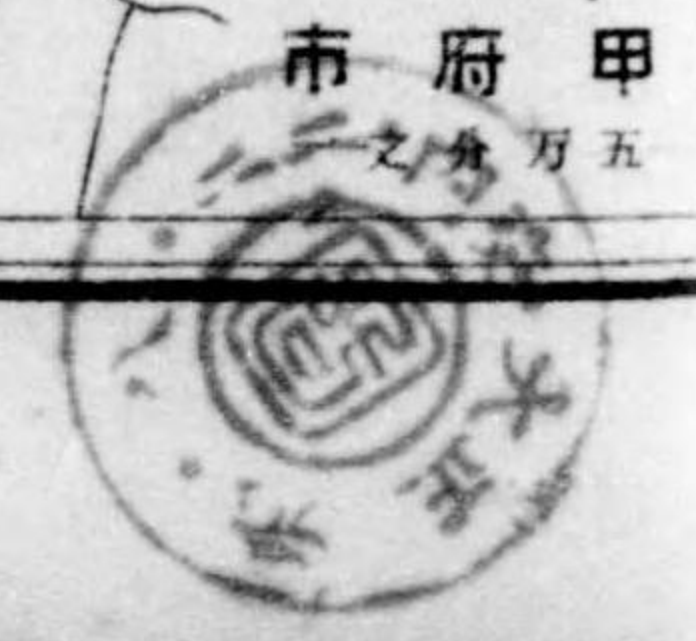


山梨縣全圖

1 2 3 4 5 6 7 8 9 10 11 12 13 14 15 16 17 18 19 20 21 22 23 24 25

7100
502

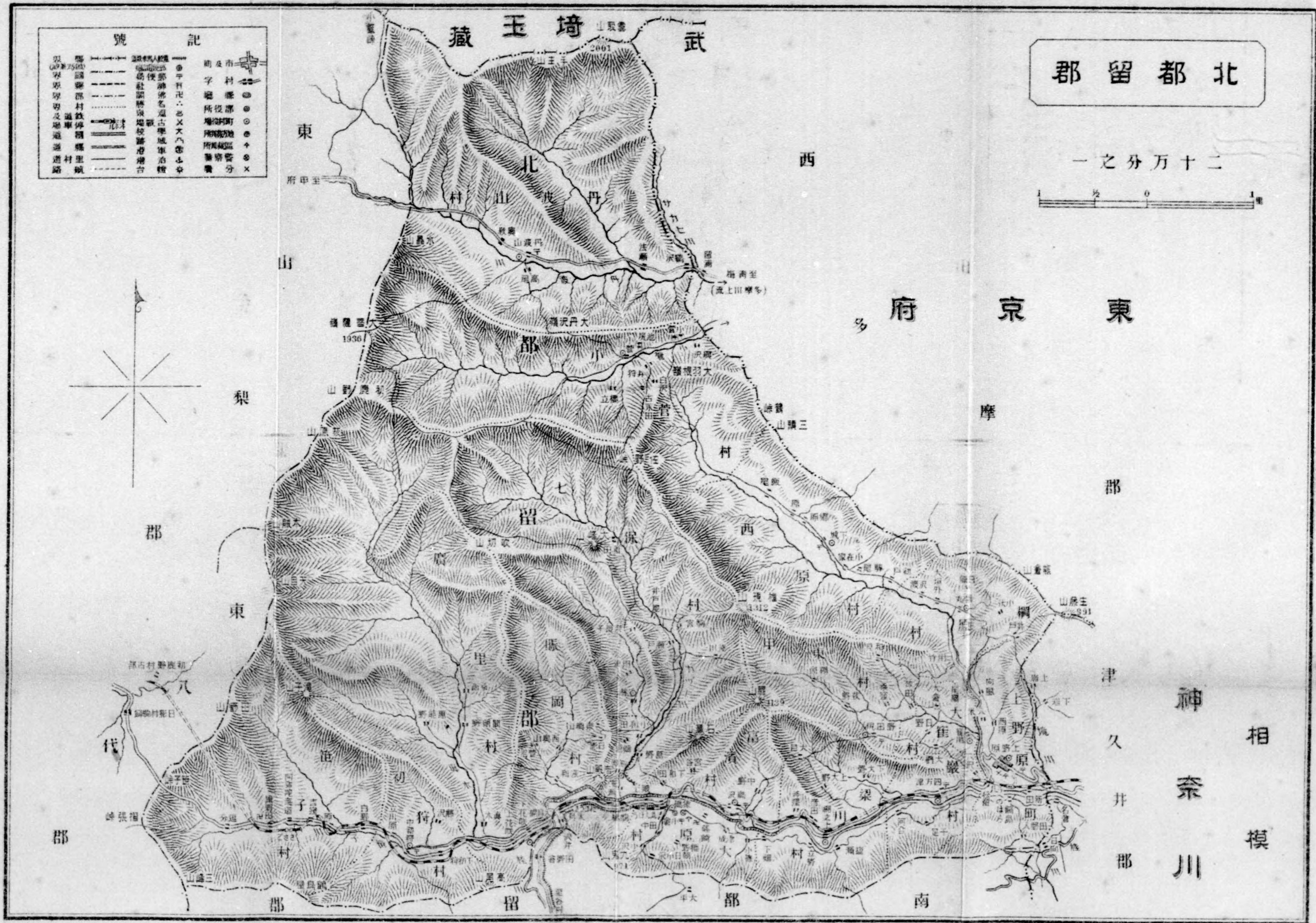
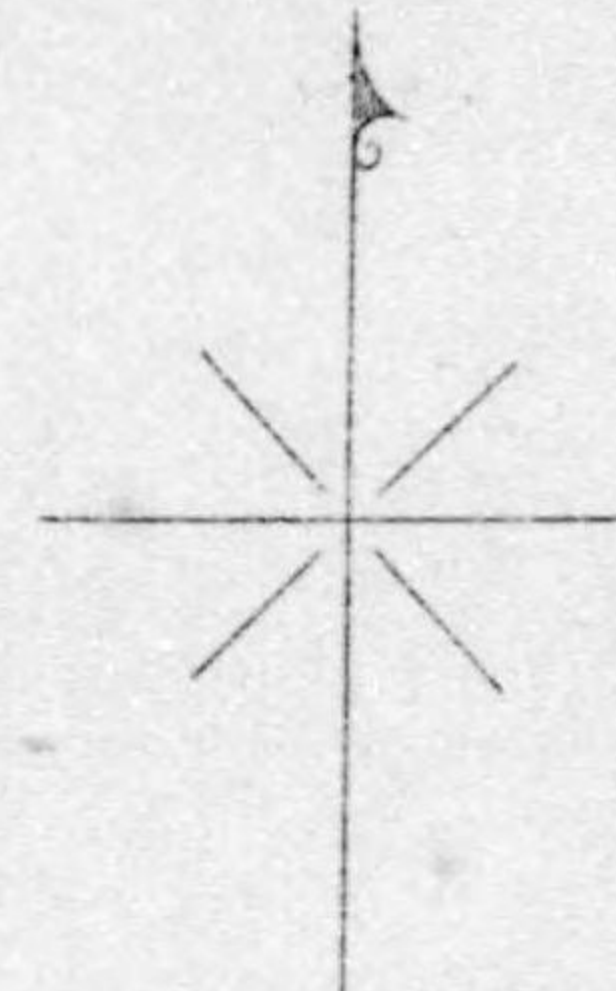
第三圖 南都 留郡 第七圖 中巨摩郡
 第四圖 東山梨郡、西山梨郡 第八圖 南巨摩郡
 東八代郡



記號		記號	
○	市	○	大字
○	町	○	大字
○	村	○	大字
○	大字	○	大字
○	大字	○	大字
○	大字	○	大字
○	大字	○	大字
○	大字	○	大字
○	大字	○	大字
○	大字	○	大字


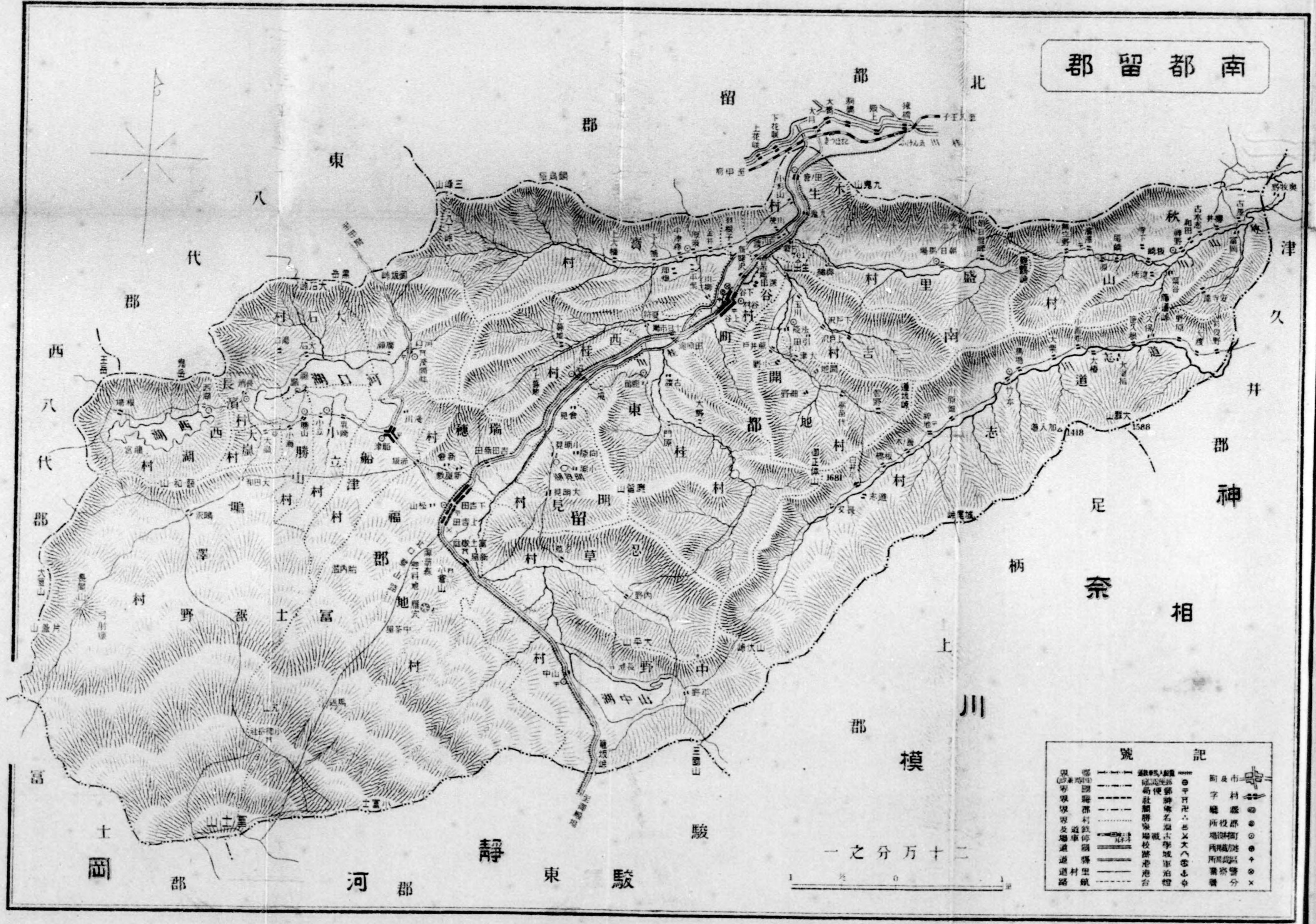
北都留郡

二万分之一



0 1 2 3 4 5 6 7 8 9 10 11 12 13 14 15

南都留郡



記號

市	○	市役所	◎
町	◎	町役所	⊙
字	△	字	△
村	△	村	△
郡	—	郡界	—
支	—	支界	—
村	—	村界	—
鐵道	—	鐵道	—
河川	—	河川	—
山	—	山	—
湖	—	湖	—

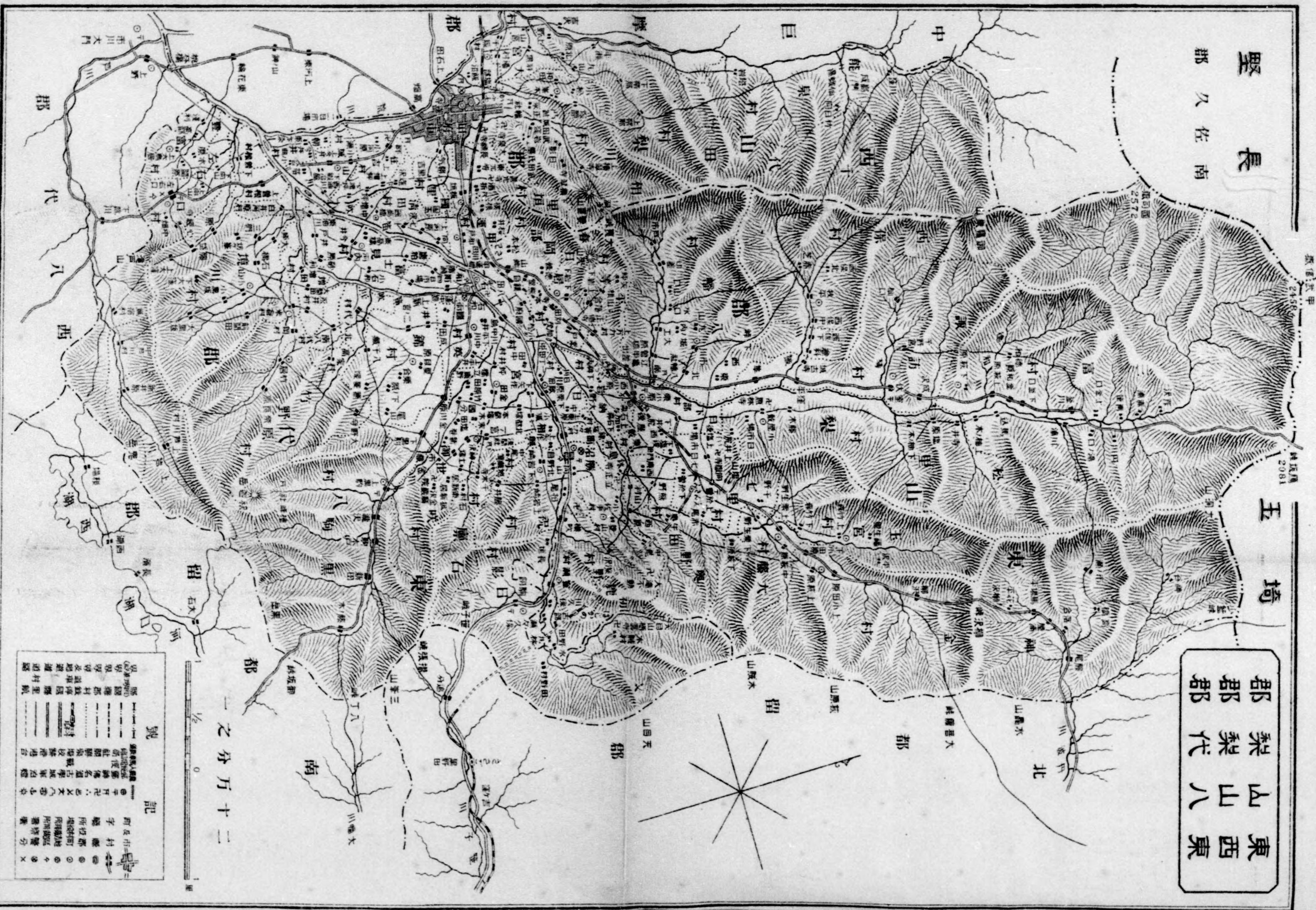
一之分万十二



長 堅
久 佐
南 郡

五 崎

東 西
山 八
梨 代
郡 郡



記 號

	町
	村
	字
	山頂
	山頂 標高
	山頂 標高 山名
	川
	小川
	湖
	池
	道
	鐵道
	電信
	境界
	行政界
	村界
	道界
	鐵道界

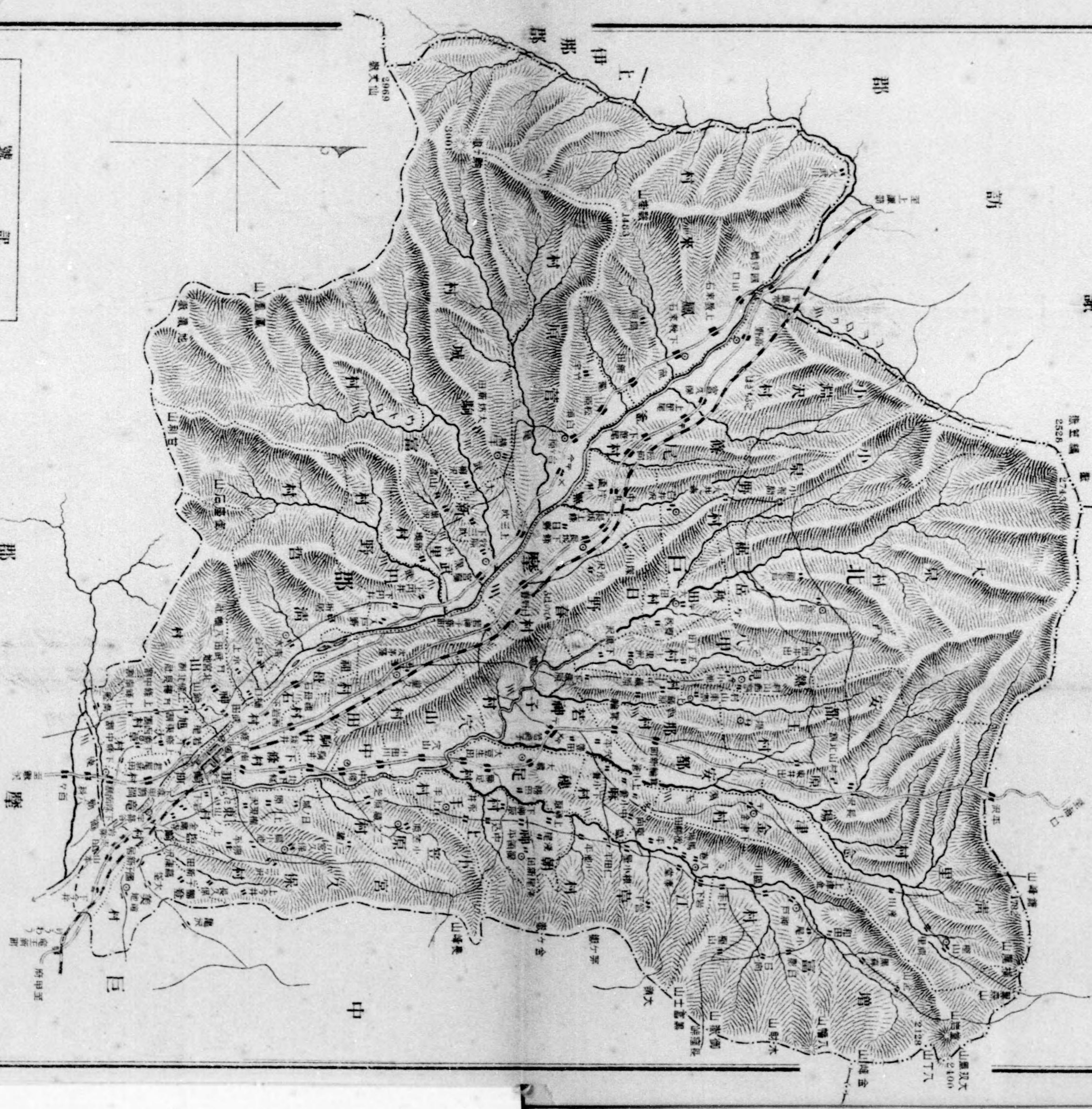
一之分万十二

0^m 1 2 3 4 5 6 7 8 9 10^{km} 11 12 13 14 15

北巨摩郡

長野縣

南 佐 久 郡 北 巨 摩 郡 信 濃 縣

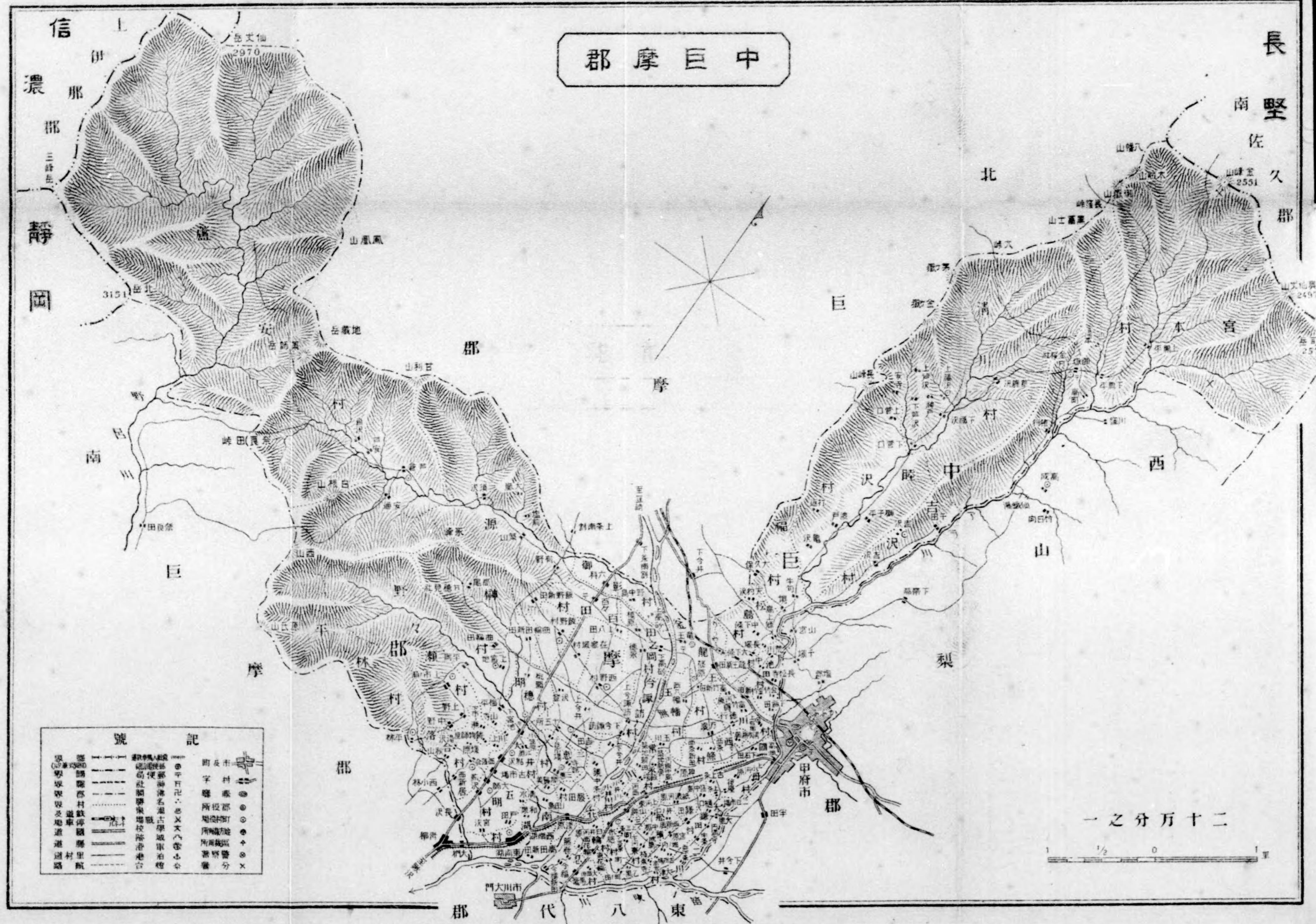


記號

國、縣、市、町、村界		交通線		其他	
—	國界	——	鐵道線	○	市界
—	縣界	---	輕便鐵道線	○	町界
---	市界	- - -	國道線	○	村界
- - -	町界	- . - .	地方道線	○	山頂
- . - .	村界	—	河川	△	三角點
—	山頂	—	瀑布	▽	溫泉
△	三角點	—	湖沼	◇	神社
▽	溫泉	—	堤防	◇	寺
◇	神社	—	堤防	◇	古蹟
◇	寺	—	堤防	◇	古蹟
◇	古蹟	—	堤防	◇	古蹟
◇	古蹟	—	堤防	◇	古蹟

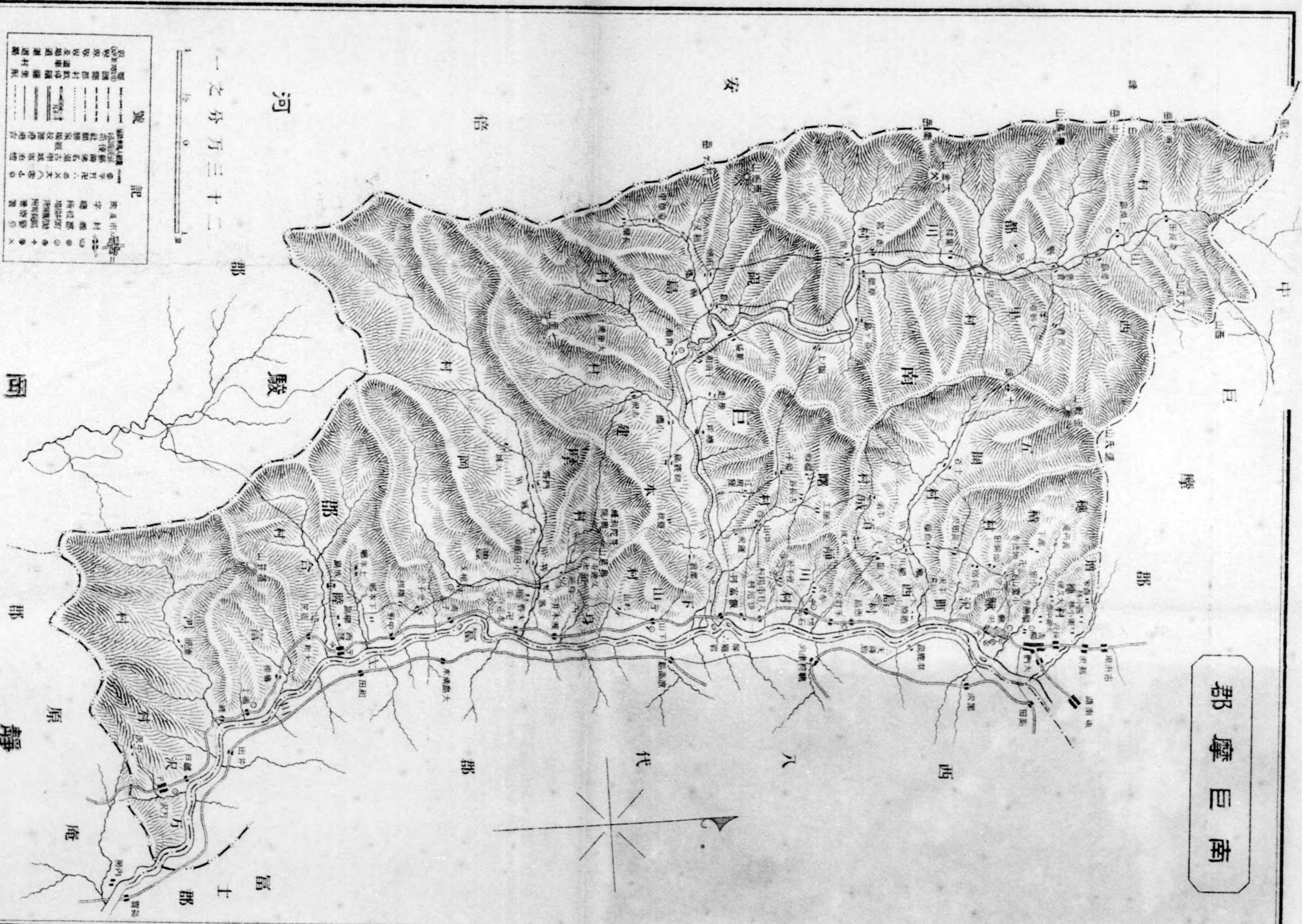
一之分 万 十二

郡 摩 巨 中



一 之 分 万 十 二

南巨摩郡



一之分万三十二

人口	○
河川	—
道路	—
主要道路	—
支線道路	—
村界	—
町界	—
縣界	—
山	——
丘陵	——
平原	——
海岸	——
湖	——
池	——
井	○
橋	—
電信	——
電線	——
鐵道	——
支線鐵道	——
支線支線	——
支線支線	——
支線支線	——

大正元年八月十日印刷
大正元年八月十五日發行

大日本郡分山梨縣之部
地圖之內
正價金廿五錢郵稅四錢

著作
所有

著者
印刷者兼

黑岩芳馬
伊藤爲次郎
東京市神田區仲猿樂町十七番地

發行所

東京市神田區
仲猿樂町十七番地

雄文館

振替貯金口座東京二〇二一八番

終

