

14.24  
358

高知縣耕地整理事業成績  
高知縣內務部




始



14.2  
358

高知縣耕地整理事業成績

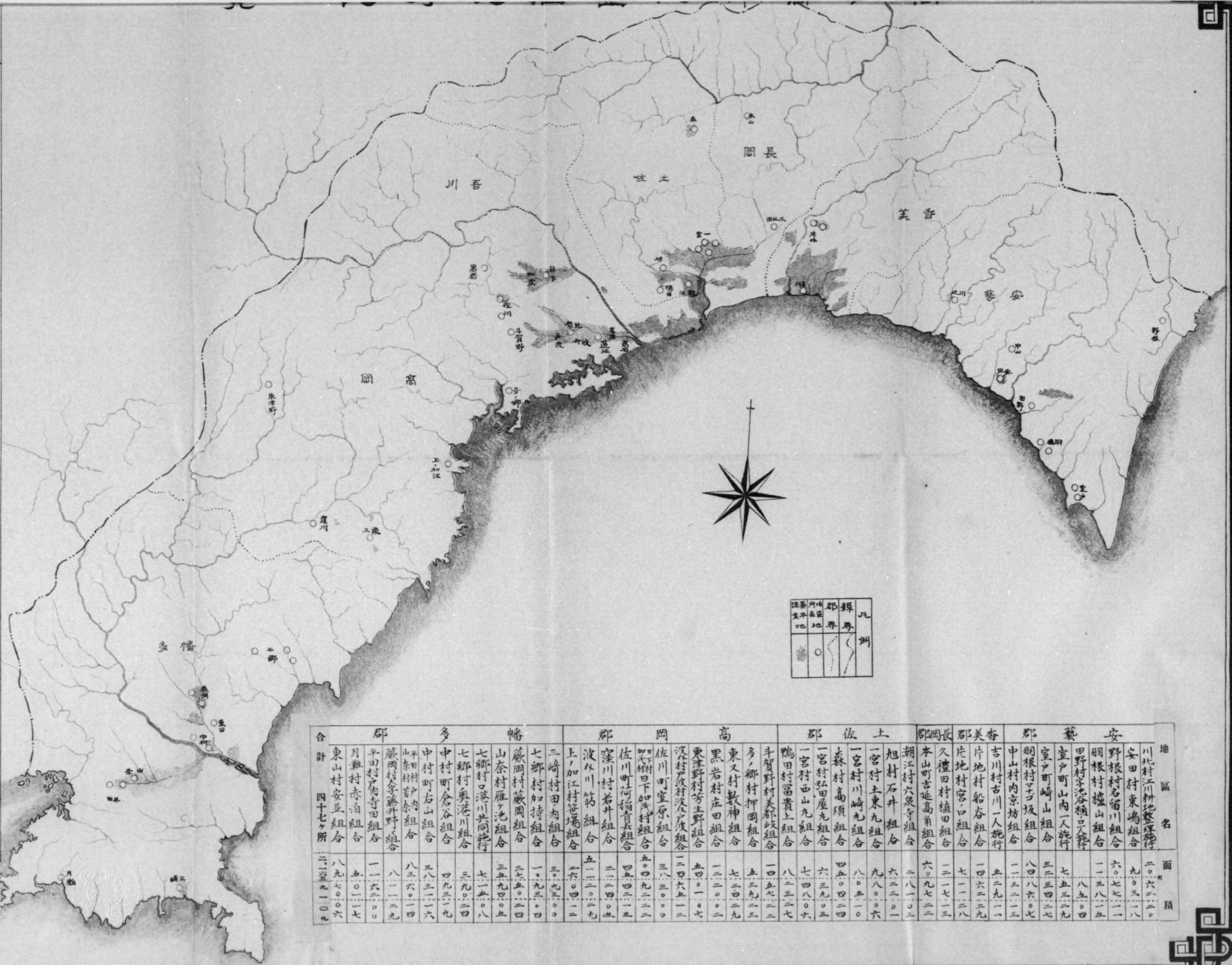
高知縣內務部





安藝郡  
香美郡  
長門郡  
土佐郡  
高田郡  
幡豆郡  
合計


安藝郡	香美郡	長門郡	土佐郡	高田郡	幡豆郡	合計
二七〇・〇〇〇	一七〇・〇〇〇	九〇・〇〇〇	一三〇・〇〇〇	一五〇・〇〇〇	一六〇・〇〇〇	一、〇〇〇・〇〇〇




凡例	縣界	郡界	町界	村界	河川	山嶺	海岸
	—	—	—	—	—	—	—

郡	多幡	高岡	土佐	長門	香美	安藝
合計	四十七ヶ所					
東山村安並組合						二、〇六二・〇〇
月灘村赤泊組合						九〇・三・一八
平田村内寺田組合						六〇・七・七一
藤岡村奈藤井野組合						一、三三八・一五
山崎村若谷組合						八五・〇・四
中村町右山組合						七五・三・二九
中村町倉谷組合						三、三三四・二七
七郷村奥港川組合						八四・八・六七
七郷村口港川共同施行						三、三三四・二七
山奈村雁ヶ池組合						七五・三・二九
藤岡村藤岡組合						三、三三四・二七
三郷村加持組合						八四・八・六七
上ノ江村管場組合						三、三三四・二七
波々川筋組合						七五・三・二九
窪川村若井組合						三、三三四・二七
佐川町河相組合						八四・八・六七
加賀町下加賀村組合						三、三三四・二七
深津村深津組合						七五・三・二九
東津野村若生野組合						三、三三四・二七
多ノ郷村押岡組合						八四・八・六七
東又村敷神組合						三、三三四・二七
黒岩村庄田組合						七五・三・二九
斗賀野村美都岐組合						三、三三四・二七
鴨田村富貴上組合						八四・八・六七
一宮村西山九組合						三、三三四・二七
一宮村高須組合						七五・三・二九
一宮村川崎九組合						三、三三四・二七
一宮村土東九組合						八四・八・六七
旭村石井組合						三、三三四・二七
潮江村六泉寺組合						七五・三・二九
本山町吉延高角組合						三、三三四・二七
久禮田村植田組合						八四・八・六七
片地村宮口組合						三、三三四・二七
吉川村古川一人施行						七五・三・二九
中山村内京坊組合						三、三三四・二七
明根村子坂組合						八四・八・六七
室戸町崎山組合						三、三三四・二七
室戸町山内一人施行						七五・三・二九
甲野村字谷瀬口八人施行						三、三三四・二七
明根村榎山組合						八四・八・六七
野根村名留川組合						三、三三四・二七
安田村東嶋組合						七五・三・二九
川北村江村地整理施行						三、三三四・二七

【多郡港口川地整理共施行區身變更通水實況】

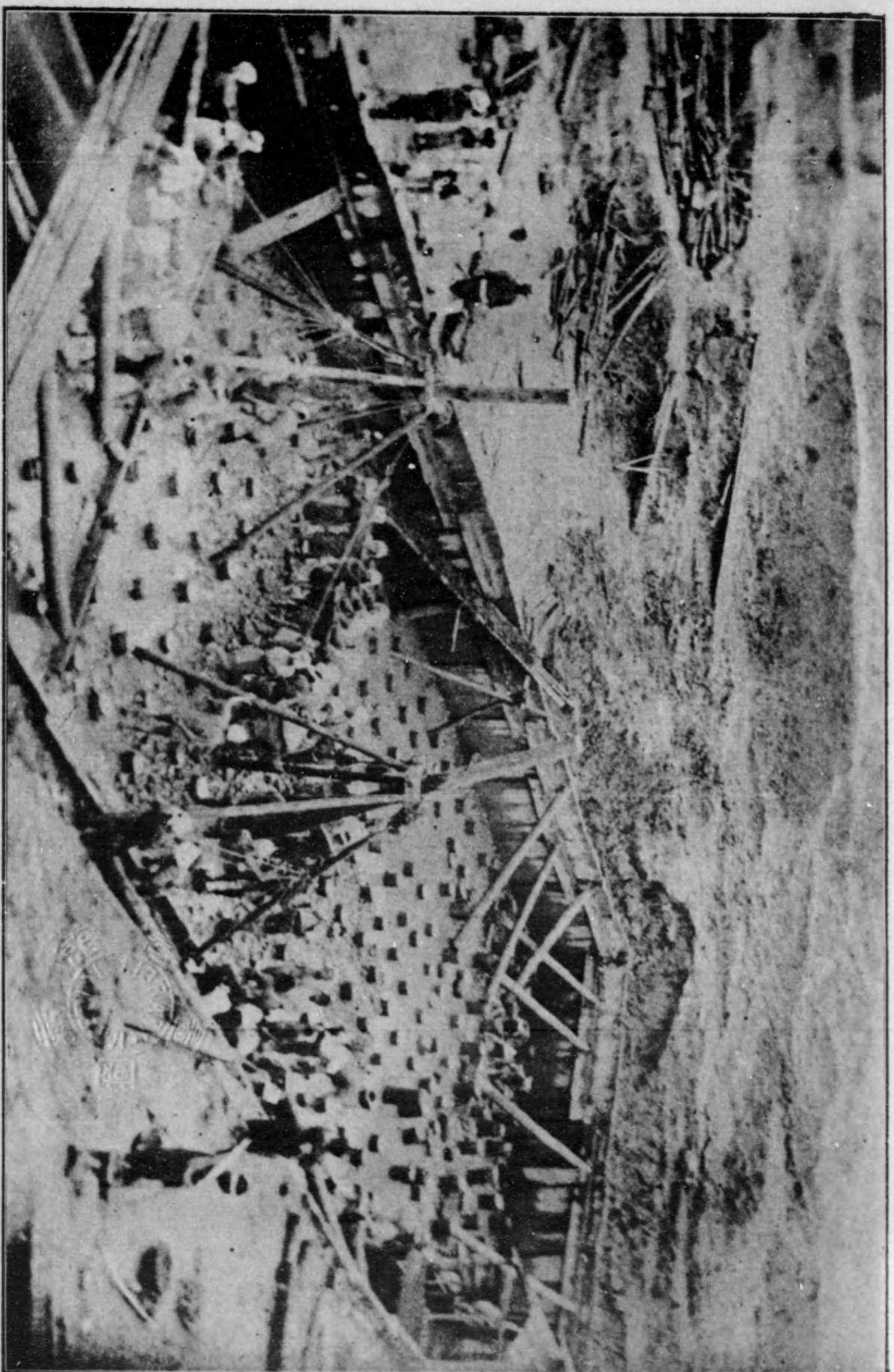





高岡郡波介戸波耕地整理組合山城切抜池水質況




全上河身變更江良澤池水質況



高岡郡下加茂組合神母開門碓磑充實況








高岡郡下加茂組合神母閘門拱架組立チヤーン立ノ實況




高岡郡下加茂組合神母閘門復混凝土作業中ノ實況



全上竣工正面

高岡郡室原地整理區後實景



高知縣耕地整理事業成績

目次

第一	縣下耕地整理概況	一
第二	高知縣耕地整理事業成績調	二
第三	高知縣耕地整理費調	三
第四	耕地整理基本調査設計調査及工事監督施行地累年調	四
第五	縣下耕地整理組合及施行認可一覽	四
第六	補助金交付成績	一九
第七	縣下耕地整理施行地ノ成績表	二二
第八	開墾開拓新開及地目變換見込地調査	四五
第九	安藝郡川北村字江川耕地整理事業成績	六二
一〇	安藝郡安田村東嶋耕地整理組合事業成績	六七
一一	長岡郡本山町吉延高角耕地整理組合事業成績	六八



大正  
4. 2. 26  
内交



- 第一二 土佐郡森村高須耕地整理組合事業成績 七〇
- 第一三 高岡郡多ノ郷村押岡耕地整理組合事業成績 七三
- 第一四 高岡郡日下加茂耕地整理組合事業成績 七五
- 第一五 高岡郡佐川町室原耕地整理組合事業成績 七九
- 第一六 高岡郡波介戸波耕地整理組合事業成績 八二
- 第一七 高岡郡東津野村芳生野耕地整理組合事業成績 八五
- 第一八 幡多郡七郷村口港川耕地整理共同施行事業成績 八七
- 第一九 幡多郡藤岡村藤岡耕地整理組合事業成績 九一
- 第二〇 幡多郡平田村戸内山奈村芳奈耕地整理組合事業成績 九三
- 第二一 幡多郡三崎村田ノ内耕地整理組合事業成績 九五

高知縣耕地整理事業成績

### 高知縣耕地整理事業成績

#### 第一 縣下耕地整理概況

本縣耕地ハ野中兼山先生ノ恩澤ヲ受ケ灌溉狀態稍々良好ナリ就中香長兩郡ニ於ケル平坦地ノ一部ハ灌溉排水ニ關スル設備及區劃形狀ノ關係等比較的善良ノ狀態ニ在リト雖縣下耕地ノ大部分ハ區劃形狀ノ狹小不正ノモノアリ一毛作田アリ旱魃地アリ水害地アリ加フルニ河川溝渠堤塘道路畦畔等ノ迂回屈曲スルモノ尠カラサルハ遺憾トスル所ナリ翻テ本縣米產額ヲ見ルニ田地總面積三萬六千余町步ニ對シ平年產米六拾余万石反當一石六斗余ノ割合ニシテ縣内需用額ニ對シ年々拾万石ノ不足ヲ生スル現況ニアリ由來本縣ハ氣候温暖農業上ニ於テ天與ノ恩惠ニ浴スルコト頗ル多大ナルニ拘ラス反當產米額ハ全國平均以下ニアル所以ノモノハ其原因多カルハシト雖モ耕地狀態ニ於ケル前述ノ缺點アルハ之レカ主因タルヲ免レサルナリ今其耕地整理狀態ヲ改善シテ生産力ヲ増進シ反當二石ノ收量ヲ得ルニ至レハ七拾貳万余石ヲ產シ土佐米ヲ以テ裕ニ縣内需用ヲ充タスニ足ルヘシ尙進ンテ適當ナル水源ヲ求メテ地目變換ヲ爲シ山林原野ノ開墾ヲ行フニ於テハ數千町步ノ新田ヲ生スヘク一方一万町步ノ二期作栽培ヲ爲サハ本縣產米高九拾万石ノ多額ニ昇リ縣外輸出ノ余裕ヲ得ルコト期シテ俟ツヘキナリ而シテ整理ノ結果ハ米質ヲ改良シ勞力ヲ節約シ土地賣買價格ノ昇騰等實ニ地主小作人共ニ有利有益ノ事業タル敢テ多言ヲ要セス以此本縣ハ明治三十九年ヨリ耕地整理ノ機關

ヲ設置シ基本調査及設計調査ヲ行ヒ講習講話ニ或ハ實地指導ニ年々之レカ獎勵勸說ニ努タル結果縣下各地方ニ整理事業ノ勃興ヲ見ルニ至リ續テ明治四十三年耕地整理法改正及米價騰貴ノ爲メ田地改善ノ外河川溜池等ノ水源ヲ得テ地目變換開墾ヲ企劃スルモノ續出ス又一方ニ於テハ斯業獎勵ノ目的ヲ以テ耕地整理施行者ニ對シ規定ノ補助金ヲ交附スルコトトシ更ニ整理ノ速成ヲ期スルカ爲メ大正二年度ヨリ技術員ヲ増加シ以テ開墾開拓新開及地目變換見込地調査ノ外縣下各地ニ亘リ河川改修灌溉排水幹渠ノ改善區劃整正暗渠排水ノ伏設溜池自動水門ノ築造隧道掘鑿揚水機械ノ設置等種々ナル計劃ニ基キ既ニ二千町歩ノ整理施行ヲ認可シ尙手續中ニ屬スルモノ多シ將來益々之カ獎勵ヲナシ農業ノ基礎タル耕地ヲ改良シ以テ本縣生産増加ノ効果ヲ舉ケントス尙縣下耕地整理ノ狀況ニ就テハ別表ニ示スカ如シ

第二 高知縣耕地整理事業成績調

年 度	基本 調 査	設 計 調 査	工 事 監 督	確 定 圖 調 査	耕 地 擴 張 調 査
三十九年	五八、二七六	一四九、三〇一	町	町	町
四十年	四、四七二、三三五	一、一三三、九九八			
四十一年	七、四六一、三四二		五九、四一八		
四十二年					

第三 高知縣耕地整理費調

四十三年	三四七、〇三三	四〇一、三二六	一〇九、五二八		
四十四年	三〇三、〇四九	三〇三、九〇八	二〇五、〇七二		
大正元年	六三八、二五四	四二二、九七三	二〇一、三三八	一〇〇、〇〇〇	一、六八一、三九〇
大正二年	一三、七四〇、二九八	八八、四八二	四二、〇〇〇	二〇〇、〇〇〇	一、六八一、三九〇
計		四、〇六一、九四二	九九七、二三五	三〇〇、〇〇〇	

年 度	整理事業費決算額	補助費決算	一歩ニ對スル 工事費補助率
三十九年	三、二八一、一〇六	町	町
四十年	六、六七七、六九五		
四十一年	七、五五四、六一五	二、三九五、〇〇〇	四、〇三二
四十二年	四、一八五、九九九	三、六四、〇〇〇	三、二九一
四十三年	四、五五三、二五〇	四、〇〇〇、〇〇〇	一、九五〇
四十四年	四、二五六、九五〇	五、九五六、〇〇〇	二、九四五
大正元年	四、六二〇、四六五		

大正二十二年	七、五四、二八二	九、六〇〇、〇〇〇	二、二八五
計	四二、六四一、三五一	二五、五五五、〇〇〇	

第四 耕地整理基本調査設計調査及工事監督施行地累年調  
(大正元年度末現在調)

年度	基本調査		設計調査		工事監督	
	地區名	面積	地區名	面積	地區名	面積
三十九年度	長岡郡稻生村三和村	二四七、〇〇〇	長岡郡稻生村	一四九、三〇二		
四十年度	土佐郡旭、初月、小高坂村江ノ口	一一一、二七六	高岡郡高岡町高石、波介、蓮池、北原、戸波浦、内村	一四九、三〇二		
	計	五二八、二七六		一、一七〇、五五〇七		
	土佐郡旭、初月、小高坂村江ノ口	二七五、五六五				
	高岡郡高岡町高石、波介、蓮池、北原、戸波浦、内村	一五〇、〇〇〇				
	計	一、四九四、二二七				

四十一年度	香美郡山田町	一〇九、四二二	幡多郡中村町	五二、四〇一
	長岡郡三里村十市村	一〇一、四四六	右山	
	吾川郡伊野町奥名	一五、〇四九		
	安藝郡川北村江川	二〇、五四二		
	幡多郡中村町右山	五二、四〇一		
	長岡郡五臺山、高須、介良、大津、大篠、岡豊、七佐郡秦、一宮、布師田	二、四〇九、六三二		
	計	四、四七二、三三九		
	香美郡赤岡、岸本町徳王寺、山南、山北、富家、香宗、吉川、野市、三島、佐古村	一、六七三、三八一八		
	七佐郡潮江、旭、鴨田、朝倉村	八五九、四二二		
	土佐郡潮江村	三三八、八〇二七		
			幡多郡中村町	一、三三三、九九八
			右山	

年度	基礎區名	面積	地積	設計區名	面積	地積	工事區名	面積	監督積
四十一年度	香美郡夜須村	七、七三三							
	吾川郡弘岡上、中、下ノ村秋山、西分、諸木、長濱、芳原村	二、二四三、一八〇〇							
	高岡郡日下、加茂村	四八九、六二四							
	幡多郡具同中筋、東中筋、山奈村	一、七四一、〇〇〇							
	幡多郡蕨岡村、蕨岡	二五、二〇〇〇							
	幡多郡三崎村田ノ内	三三、九三〇							
	計	七、四六一、三四二二							
四十二年度									
	幡多郡三崎村田ノ内			幡多郡三崎村田ノ内	三〇、七六四		香美郡吉川村古川	五、二九二	
	幡多郡七郷村口			幡多郡七郷村口	七、一五〇八		安藝郡川北村江川	二〇、六二〇	
	高岡郡東又村字數神			高岡郡東又村字數神	七、二四二九		高岡郡斗賀野村	一四、〇九三	

年度	基礎區名	面積	地積	設計區名	面積	地積	工事區名	面積	監督積
四十三年度									
	計								
				高岡郡斗賀野村美都岐	一四、五七二		高岡郡多ノ郷村押岡	五、三九三	
				高岡郡日下村加茂村ノ一部	三〇、〇〇〇		幡多郡三崎村田ノ内	一〇、五二三	
				土佐郡潮江村	三八、八〇七		幡多郡七郷村口	五、六二八	
				高岡郡多ノ郷村押岡	五、三九三		高岡郡東又村數神	三、五〇〇	
				幡多郡白田川村伊田	六、三九五		幡多郡三崎村田ノ内	二〇、二五三	
				幡多郡七郷村加持	九、六五九		幡多郡七郷村口	五、六二八	
				幡多郡中村町倉谷	五、三八六		幡多郡七郷村加持	四、八〇〇	
				高岡郡東又村黒石	六六、五〇九		高岡郡東又村數神	三、四三九	
				高岡郡黒岩村庄田	一三、二〇三		高岡郡東津野村芳生野	一六、八〇〇	
				幡多郡山奈村山田雁ヶ池	三六、三二〇		幡多郡蕨岡村蕨岡	九、四三八	
				高岡郡東津野村芳生野	五四、〇一七		幡多郡山奈村雁ヶ池	一五、〇九八	



年度	基礎調査積	設計調査積	工事監督積
四十三年度	長岡郡岡豊村定林寺 三三、二九二 高岡郡波介、戸田 八三、〇八二 幡多郡蕨岡村蕨岡 三〇、六三三 土佐郡潮江村六泉寺 二、八〇三 幡多郡七郷村奥港川 三、八九四 安藝郡安田村東嶋 九、八六〇 幡多郡山奈村芳奈 四六、一九五 安藝郡野根村名留川 四〇一、三二六 全 羽根村榎山 六〇、七二二 全 幡多郡七郷村浮鞭 一一、三八五 全 中村町倉谷 一五、九二一	全 中村町右山 一九、一〇七 全 七郷村加持 四、八〇八 全 七郷村口港川 三八、三〇〇 全 奥港川 一三五、三三二 高岡郡東津野村芳生野 六、三三〇 高岡郡波介村戸波村 一一、二七三 全 佐川町室原 二一、七〇〇 全 黒岩村庄田 一一、四一〇 土佐郡旭村石井 四、五〇〇 長岡郡久禮田村植田 一〇、六〇〇 安藝郡安田村東島 八、九五七 全 羽根村榎山 三、九九〇	三、八〇〇 七、五二〇 二、八〇三 五、〇〇〇 一〇九、五二八 一六、八四〇 二、九五〇 三、五六〇
四十四年度	幡多郡山奈村山田 一〇五、四〇六 全 後川村岩田 三三、二七六 全 下田村竹島 一四、五〇〇	全 中村町右山 一九、一〇七 高岡郡黒岩村庄田 四、八〇八 全 佐川町室原 三八、三〇〇 全 加茂村日下村 一三五、三三二 全 土佐郡旭村石井 六、三三〇 長岡郡久禮田村植田 一一、二七三	三、五三〇 四、八〇〇 一、五三〇 三、九〇四 一四、四〇〇 九、五五〇
計	全 幡多郡山奈村山田 一〇五、四〇六 全 後川村岩田 三三、二七六 全 下田村竹島 一四、五〇〇	全 中村町右山 一九、一〇七 高岡郡黒岩村庄田 四、八〇八 全 佐川町室原 三八、三〇〇 全 加茂村日下村 一三五、三三二 全 土佐郡旭村石井 六、三三〇 長岡郡久禮田村植田 一一、二七三	三、五三〇 四、八〇〇 一、五三〇 三、九〇四 一四、四〇〇 九、五五〇

年度	基礎調査積	設計調査積	工事監督積
四十三年度	高岡郡窪川村 一九、一三三 全 東又村本堂 二二、五九三 全 奈路 二五、〇〇〇 香美郡徳王子村 四、〇三三 香美郡夜須村西山 五、六七六 安藝郡安田村東島 一七、三九五	全 中村町右山 一九、一〇七 高岡郡黒岩村庄田 四、八〇八 全 佐川町室原 三八、三〇〇 全 加茂村日下村 一三五、三三二 全 土佐郡旭村石井 六、三三〇 長岡郡久禮田村植田 一一、二七三	三、五三〇 四、八〇〇 一、五三〇 三、九〇四 一四、四〇〇 九、五五〇
四十四年度	高岡郡窪川村 一九、一三三 全 東又村本堂 二二、五九三 全 奈路 二五、〇〇〇 香美郡徳王子村 四、〇三三 香美郡夜須村西山 五、六七六 安藝郡安田村東島 一七、三九五	全 中村町右山 一九、一〇七 高岡郡黒岩村庄田 四、八〇八 全 佐川町室原 三八、三〇〇 全 加茂村日下村 一三五、三三二 全 土佐郡旭村石井 六、三三〇 長岡郡久禮田村植田 一一、二七三	三、五三〇 四、八〇〇 一、五三〇 三、九〇四 一四、四〇〇 九、五五〇
計	高岡郡窪川村 一九、一三三 全 東又村本堂 二二、五九三 全 奈路 二五、〇〇〇 香美郡徳王子村 四、〇三三 香美郡夜須村西山 五、六七六 安藝郡安田村東島 一七、三九五	全 中村町右山 一九、一〇七 高岡郡黒岩村庄田 四、八〇八 全 佐川町室原 三八、三〇〇 全 加茂村日下村 一三五、三三二 全 土佐郡旭村石井 六、三三〇 長岡郡久禮田村植田 一一、二七三	三、五三〇 四、八〇〇 一、五三〇 三、九〇四 一四、四〇〇 九、五五〇

年度	基本調査積	設計調査積	工事監督積	
大正元年度	土佐郡森村大字高須 幡多郡蕨岡村大字藤井野々 全郡全村大字蕨岡 高岡郡佐川町荷稻青去 土佐郡一宮村川崎丸 土佐郡一宮村土東丸 香美郡片地村船谷 幡多郡平田村山奈村 安藝郡奈半利村字郷 香美郡片地村宮ノ口	土佐郡森村大字高須 幡多郡蕨岡村大字藤井野々 幡多郡蕨岡村大字蕨岡 高岡郡佐川町荷稻青去 土佐郡一宮村字川崎丸 土佐郡一宮村字土東丸 香美郡片地村船谷 幡多郡平田村戸内山奈村芳奈 高岡郡吾桑村字七穀 香美郡片地村宮ノ口 高岡郡高石、蓮池波、介、北原村高岡町	幡多郡七郷村加持 全郡山奈村雁ヶ池 全郡蕨岡村蕨岡 高岡郡東津野村芳生野 全郡黒岩村庄田 全郡波介村戸波村 幡多郡中村町右山 高岡郡佐川町室原 土佐郡旭村石井 長岡郡久禮田村植田 安藝郡安田村東嶋	一、三〇四 四、〇一七 四、〇七〇 八、六〇〇 二、四七〇 五、〇〇〇 一、七〇一 一、五二三 〇、〇七二

年度	基本調査積	設計調査積	工事監督積	
大正二年	合 計 安藝郡奈半利村郷 幡多郡東山村安並	高岡郡窪川村若井 幡多郡東山村安並	全郡羽根村榎山 高岡郡佐川町荷稻青去 高岡郡日下村加茂村 幡多郡蕨岡村藤井野々 全郡平田村山奈村 土佐郡森村高須 全郡一宮村川崎丸 全郡一宮村土東丸 高岡郡東津野村芳生野組合	三、四三〇〇 三六、〇一〇〇 五四、〇〇〇 七、五四〇〇 三、七〇〇 三、六七〇〇 三、二四〇〇 九、〇六〇〇 二〇一、三三六 五七六、三三五 〇、一六〇六 三、一五〇七

年度	基本調査	設計調査	工事監督	
大正二年	安藝郡室戸町崎山 長岡郡本山町吉延高角 高岡郡上ノ加江村笹場 安藝郡羽根村マナゴ坂 全郡中山村内京坊	香美郡佐岡村大后入 安藝郡室戸町大字元 右全郡全町崎山 安藝郡中山村内京坊 土佐郡一宮村弘田屋丸 全郡全村西山丸 全郡鴨田村富貴上 長岡郡本山町吉延高角 幡多郡平田村戸内寺田 吾川郡諸木村内ノ谷 安藝郡奈半利村郷	幡多郡藤岡村藤岡組合 高岡郡波介戸波組合 幡多郡中村町倉谷組合 全郡全町右山組合 安藝郡羽根村榎山組合 土佐郡一宮村土東丸組合 全郡全村川崎丸組合 高岡郡日下加茂村組合 幡多郡平田村戸内山奈村芳奈組合 幡多郡藤岡村藤井野々組合 高岡郡佐川町荷稻青去組合	九、四二六 三、三〇二 〇、四七九 一五、五二六 二、九六五 〇、七四六 四、四二〇 二五〇、六八一 五四、八三四 〇、五七九 四、四〇三

合計	計	設計調査	工事監督	
		安藝郡羽根村マナゴ坂 安藝郡田野村字池谷	土佐郡森村高須組合 香美郡片地村船谷組合 全郡全村宮ノ口組合 高岡郡窪川村若井組合 土佐郡一宮村弘田屋丸組合 全郡全村西山丸組合 長岡郡本山町吉延高角組合 土佐郡鴨田村富貴上組合 安藝郡室戸町山内一人施行	七、三四〇〇 九、六〇〇〇 六、一一八 一〇、七三〇〇 六、三九〇三 七、四八〇六 一九、〇一〇〇 〇、五〇〇〇 三、五三二九 四二二、〇〇〇 九九七、二二五

第五 縣下耕地整理組合及施行認可一覽 (大正三年九月末調)

郡市名	地區名	總面積	工事豫算總額	一反步當工費	認可年月日	主要工事	組合長及代表者氏名
安藝郡	川北村字江川整理施行	二〇、六二〇	六、〇五七、〇六〇	二九、三七〇	明治四十二年十月十五日	河川改修區劃整理	江川波雄
	安田村東嶋組合	九、〇三八	二、二八二、〇八八	二五、二六〇	全四十四年六月二十四日	河川改修區劃整理	有岡正誼
	野根村名留川組合	六〇、七二一	五、五〇七、三九六	九、〇六〇	全八月二十八日	用水引用地目變換	
	羽根村檜山組合	一一、三八二五	五、七六〇、二七〇	五〇、六〇〇	全十一月十日	溜池築造地目變換並區劃整理	多田嘉七
	田野村字池谷樋ノ口一人施行	〇、八五〇四	四二二、一八〇	四八、四〇〇	大正二年十二月十七日	排水區劃整理	須藤金太郎
	室戸町山内一人施行	七、五三二九	八、〇九六、六二五	一〇七、三八〇	大正三年一月三十一日	溜池地目變換	山内豊景
	全 町崎山組合	三三、三四二七	八、四七三、八二六	二六、一九〇	大正三年二月六日	溜池地目變換	代理坂本久壽
	中山村内京坊組合	一一、三二二三	三、九五五、二二七	三四、九三〇	大正三年四月四日	用水引用開墾	市川國次
	羽根村マナゴ坂組合	八四、八六〇七	九、九六七、五六〇	一一、七五〇	大正三年九月五日	溜池築設開墾	伊吹直次郎
	計		五〇、五二二、三三二	二一、一五七			九ヶ所

郡市名	地區名	總面積	工事豫算總額	一反步當工費	認可年月日	主要工事	組合長及代表者氏名	
長岡郡	吉川村古川一人施行	五、二九二	三、八五〇、一五二	七、七八〇	明治四十二年二月六日	埋立區劃整理	小松與右衛門	
	片地村船谷組合	一四、六三九	八、三七七、二八〇	五七、二六〇	大正二年八月八日	溜池地目變換	河村高馬	
	全村宮ノ口組合	七、二二八	一、八五一、五四〇	二六、〇三〇	全九月五日	溜池築造	北村宗雄	
	計	二七、〇四八	一四、〇七六、九七二	五二、〇六二			三ヶ所	
	香美郡	久禮田村植田組合	一一、二七三	九八三、〇〇〇	八、〇七〇	明治四十五年二月二十四日	溜池用水補給	橋詰安吉
		本山町吉延高角組合	六〇、九七三	九、二二三、九二〇	一五、一一〇	大正二年十二月二日	溜池地目變換	大石泰象
		計	七三、一五五	一〇、一二六、九二〇	二三、一八〇			二ヶ所
		計	二三八、七四四	五〇、五二二、三三二	二一、一五七			九ヶ所

郡市名	地區名	總面積	工事費總額	一反步當工費	認可年月日	主要工事	組合長及代表者氏名
土	潮江村六泉寺組合	二、八一〇三	七、七、〇七五	二、四、四〇〇	明治四十四年二月六日	暗渠排水區劃整理	森本直方
	旭村石井組合	六、二二〇一	二、二五八、五五〇	三、六、三〇〇	全 四月二十六日	溝渠改廢排水	氏原均
	一宮村土東九組合	九、八〇〇六	一、六八六、三〇〇	一、七、二〇〇	全 七月十三日	溜池築造用水補給	竹内寅之助
	全村川崎丸組合	八、〇五二〇	一、三三八、三四八	一、六、四九〇	全	樋門築造排水	全
	森村高須組合	四、五、〇四四	一、九三三、五四〇	二、六、四九〇	大正二年三月十八日	用水引用地目變換	近藤猪太郎
	一宮村弘田屋丸組合	六、三九〇三	九、四一、九九〇	一、四、七〇〇	全 九月二十九日	樋門築設排水	淡中則文
	全村西山丸組合	七、四八〇六	五、六六、九七〇	七、五八〇	全 十一月十日	樋門築設排水	全
	鴨田村富貴上組合	八、一三三七	五、五七一、三九〇	六、七、六二〇	大正三年二月十八日	溜池築造開墾	別府鹿太郎
	計	九四、〇四〇	二五、〇七四、一六三	二、六、六六一			八ヶ所
	佐	斗賀野村美都岐組合	一四、五七三三	二、六五、六四五	一、七、八七〇	明治四十三年一月二十七日	暗渠排水區劃整理
多ノ郷村押岡組合		五、三九三三	一、四八、五九〇	二、六、四七〇	全 二月十四日	暗渠排水區劃整理	吉川泉水
東又村敷神組合		七、二四二九	一、二九八、六九〇	一、七、九〇〇	全 一月二十一日	暗渠排水	梅原正盛
黒岩村庄田組合		二、二〇〇二	二、〇二六、一九三	一、六、六〇〇	全 十一月十日	逆サイホン暗渠排水	岡本親吉
東津野村芳生野組合		五、四、〇一七	一、三、三二一、六七五	二、四、六六〇	全 十二月十二日	逆サイホン開墾地目變換	長山信次
波介戸波組合		二、四、六五二	二、七、〇一八、一五	二、一、六七〇	全 四月二十四日	河川改修用排水ノ變更	野村永次
佐川町室原組合		三、八、三〇〇	五、四二、二五三	一、四、三〇〇	全 四月五日	暗渠排水區劃整理	堀見眞三
日下加茂村組合		五、四、九三三	五、〇、七四二、二一〇	一、〇、五〇〇	大正元年十二月廿三日	自動水門設	高橋巽
佐川町荷稻青去組合		四、五、四二二	五、四六、四七九	一、一、九〇〇	全 八月二十六日	暗渠排水用排水路ノ變更	堀見眞三
窪川村若井組合		二、二、四〇五	六、〇二二、四九五	二、八、三〇〇	二年 八月二十五日	溜池築造地目變換	武市柳次
郡	波介川筋組合	五、二、二〇九	一、四、六五、〇一〇	二、八、三〇〇	三年 六月廿九日	河川改修	野村永次
	上ノ加江村笹場組合	二、六、〇四二	三、五九六、八〇〇	一、三、八一〇	三年 八月二十七日	溜池新設	小林蔚

郡市名	地區名	總面積	工事費總額	一反步當工費	認可年月日	主要工事	組合長及代表者氏名
高	斗賀野村美都岐組合	一四、五七三三	二、六五、六四五	一、七、八七〇	明治四十三年一月二十七日	暗渠排水區劃整理	明神猪之助
	多ノ郷村押岡組合	五、三九三三	一、四八、五九〇	二、六、四七〇	全 二月十四日	暗渠排水區劃整理	吉川泉水
	東又村敷神組合	七、二四二九	一、二九八、六九〇	一、七、九〇〇	全 一月二十一日	暗渠排水	梅原正盛
	黒岩村庄田組合	二、二〇〇二	二、〇二六、一九三	一、六、六〇〇	全 十一月十日	逆サイホン暗渠排水	岡本親吉
	東津野村芳生野組合	五、四、〇一七	一、三、三二一、六七五	二、四、六六〇	全 十二月十二日	逆サイホン開墾地目變換	長山信次
	波介戸波組合	二、四、六五二	二、七、〇一八、一五	二、一、六七〇	全 四月二十四日	河川改修用排水ノ變更	野村永次
	佐川町室原組合	三、八、三〇〇	五、四二、二五三	一、四、三〇〇	全 四月五日	暗渠排水區劃整理	堀見眞三
	日下加茂村組合	五、四、九三三	五、〇、七四二、二一〇	一、〇、五〇〇	大正元年十二月廿三日	自動水門設	高橋巽
	佐川町荷稻青去組合	四、五、四二二	五、四六、四七九	一、一、九〇〇	全 八月二十六日	暗渠排水用排水路ノ變更	堀見眞三
	窪川村若井組合	二、二、四〇五	六、〇二二、四九五	二、八、三〇〇	二年 八月二十五日	溜池築造地目變換	武市柳次
郡	波介川筋組合	五、二、二〇九	一、四、六五、〇一〇	二、八、三〇〇	三年 六月廿九日	河川改修	野村永次
	上ノ加江村笹場組合	二、六、〇四二	三、五九六、八〇〇	一、三、八一〇	三年 八月二十七日	溜池新設	小林蔚

郡	高岡郡	幡	多
計	一、三六五、二二六	三〇、九三〇〇	三六、三二六
三崎村田ノ内組合	一〇、二九六、九五〇	三三、二九〇	一五、九〇〇
七郷村加持組合	三、五二一、五五〇	三三、二二〇	四十四年
藤岡村藤岡組合	一一、四三二、六六八	三〇、四八〇	四月十九日
山奈村雁ヶ池組合	二、〇〇九、六二六	五、五九〇	全三十一日
七郷村口港川共同施行	八、〇六三、一五〇	一一、七三〇	四月二十三日
全村奥澤川組合	六、七四、七七〇	一七、二七	四月十四日
中村町倉谷組合	六、〇九一、九五〇	一三、九九〇	四月十四日
全町右山組合	六、〇九一、九五〇	一五、九〇〇	四月十六日
河川改修	河川改修	河川改修	河川改修
暗渠排水	暗渠排水	暗渠排水	暗渠排水
築堤	築堤	築堤	築堤
排水路改修	排水路改修	排水路改修	排水路改修
区劃整理	区劃整理	区劃整理	区劃整理
自動水門	自動水門	自動水門	自動水門
和田 克次	宮川 左内	岡本 壯司	江口 準
威能 幸男	秋森 德太郎	森下 德太郎	山本 伊太藏
東 家長	濱 田 稔	猿田 大仙	

第六 補助金交付成績

地 區 名	四十二年	四十三年	四十四年	大正元年度	大正二年度	計
幡多郡三崎村田ノ内組合	六七七、〇〇〇	一、一五一、〇〇〇				一、八八八、〇〇〇
高岡郡斗賀野村美都岐組合	三五五、〇〇〇					三五五、〇〇〇
計	一、〇三二、〇〇〇	一、一五一、〇〇〇				二、一八三、〇〇〇
平田村戸内山奈村芳奈	八三、六〇四	一四、七四、四八〇	一六、九五〇	元年	河川改修	和田 克次
藤岡村大字藤井野々組合	八、一二九	一、二六二、四四七	一五、五五〇	元年	用排水路改修	威能 幸男
平田村戸内寺田組合	一一、六〇〇	一、七八、七九〇	一五、〇〇〇	大正二年	暗渠排水	東 家長
月灘村赤泊組合	五、〇一七	四、〇四一、五五五	八〇、五九〇	大正三年	排水路改修	濱 田 稔
東山村安並組合	八九、七〇六	一一、四八三、四七〇	一一、九三〇	五月十九日	築堤	
計	三六七、六八六	七六、四七一、九八六	二〇、七九八			十三ヶ所
總計	二、一六五、九〇九	四三九、八八七、四三八	二〇、三〇九			四十七ヶ所

地 區 名	四十二年 度	四十三年 度	四十四年 度	大正元 年度	大正二 年度	計
高岡郡多ノ郷村押岡組合	一五七,〇〇〇					一五七,〇〇〇
高岡郡東又村敷神組合	九七,〇〇〇	五五,〇〇〇				一五二,〇〇〇
安藝郡川北村江川整理施行	六〇八,〇〇〇	五五,〇〇〇				六六三,〇〇〇
幡多郡七郷村口港川組合	五〇一,〇〇〇	三七四,〇〇〇	四四,〇〇〇			九一九,〇〇〇
高岡郡黒岩村庄田組合		一九,〇〇〇	二四,〇〇〇	四四,〇〇〇		二二四,〇〇〇
高岡郡東津野村芳生野組合		六七,〇〇〇	三二,〇〇〇			九八五,〇〇〇
高岡郡波介戸波村組合		四〇〇,〇〇〇	二,〇九九,〇〇〇		三〇八,〇〇〇	二,八〇七,〇〇〇
幡多郡蕨岡村蕨岡組合		二二,〇〇〇	二六,〇〇〇	二七,〇〇〇	五九二,〇〇〇	一,四二七,〇〇〇
幡多郡七郷村加持組合		二八,〇〇〇	一八七,〇〇〇	一三六,〇〇〇	九九,〇〇〇	五五〇,〇〇〇
幡多郡山奈村雁ヶ池組合		二九〇,〇〇〇	一五,〇〇〇	二六四,〇〇〇	四〇五,〇〇〇	四四六,〇〇〇
幡多郡中村町右山組合			四三,〇〇〇			七三,〇〇〇

幡多郡中村町倉谷組合			四八,〇〇〇			六三,〇〇〇
高岡郡佐川町室原組合			二九六,〇〇〇	二七,〇〇〇	四六,〇〇〇	六三三,〇〇〇
土佐郡旭村石井組合			三〇,〇〇〇			三〇,〇〇〇
長岡郡久禮田村植田組合			九,〇〇〇			九〇,〇〇〇
安藝郡安田村東嶋組合			一八七,〇〇〇	三,〇〇〇		一九〇,〇〇〇
安藝郡羽根村楡山組合			二一八,〇〇〇	三〇,〇〇〇	一〇七,〇〇〇	五二七,〇〇〇
高岡郡佐川町荷稻青去組合			五九四,〇〇〇	二九四,〇〇〇	二九四,〇〇〇	八八八,〇〇〇
高岡郡日下加茂村組合			二,九三七,〇〇〇	四,三三八,〇〇〇	七,三三五,〇〇〇	一四,六四五,〇〇〇
幡多郡蕨岡村藤井野々組合			一六一,〇〇〇	一六一,〇〇〇	三一一,〇〇〇	五九三,〇〇〇
幡多郡平田村戸内山奈村芳奈組合			五四〇,〇〇〇	五四〇,〇〇〇	一,〇八〇,〇〇〇	二,一六〇,〇〇〇
土佐郡森村高須組合			一三六,〇〇〇	一三六,〇〇〇	三七七,〇〇〇	四五三,〇〇〇
土佐郡一宮村川崎九組合			一七一,〇〇〇			一七一,〇〇〇

地 區 名	四十二年度		四十三年度		四十四年度		大正元年度		大正二年度		計
	面積	均收量	面積	均收量	面積	均收量	面積	均收量	面積	均收量	
土佐郡一宮村土東丸組合							二九,〇〇〇		二七,〇〇〇		二四六,〇〇〇
高岡郡窪川村若井組合								四五,〇〇〇			四五〇,〇〇〇
長岡郡本山町吉延高角組合							四八,〇〇〇				四二八,〇〇〇
香美郡片地村船谷組合							八二,〇〇〇				八二五,〇〇〇
全郡全村宮ノ口組合							一九,〇〇〇				一九二,〇〇〇
土佐郡一宮村弘田屋丸組合							三九,〇〇〇				三九〇,〇〇〇
全郡全村西山丸組合							七四,〇〇〇				七四〇,〇〇〇
合 計	二,三九五,〇〇〇		三,三六四,〇〇〇		四,〇〇〇,〇〇〇		五,九五六,〇〇〇		九,六〇〇,〇〇〇		二五,五五五,〇〇〇

第七 縣下耕地整理施行地ノ成績表

安藝郡川北村字江川耕地整理施行地成績表

總水 收量 稻	裏作田面積		乾田面積	牛馬耕面積		耕地面積		整理前	整理后	增	減
	麥	英紫雲		計	畑	田	計				
	三三,九四一	四,七〇〇	九,五四〇	一四,三〇〇	一一,五五二	一,一七四	一〇,三八〇	一四,三八〇	一,一七四	一六,一五七	一,七六二
三九七,三八四	五,三八〇	一〇,七〇〇	一六,一五〇	一六,四〇八	〇,二五二	一六,一五七	〇,二五二	〇,二五二	一六,四〇八	〇,八四六	
八三,四四一	〇,六二〇	一,三〇〇	一,八五〇	四,八四六	〇,九二〇	五,七六九	一,七六二	〇,九二〇	一,八五〇	〇,九二〇	
較比後前理整田											
部ノ下 部ノ中 部ノ上											
後 前 後 前 後 前											
面積											
均收量											
均小作料											
二反歩平均 賣買價格											
	二,六二七	三,九九三	八,三六七	六,八〇八	五,〇九三	三,五八五	二,八〇〇	二,二〇〇	一,七〇〇	一,六〇〇	五〇〇,〇〇〇
	二,〇〇〇	一,六〇〇	二,四〇〇	二,二〇〇	二,二〇〇	二,二〇〇	二,二〇〇	一,七〇〇	一,五〇〇	一,五〇〇	三五〇,〇〇〇



安藝郡羽根村楡山耕地整理組合成績表

總水 收量 稻	裏作田面積			乾田面積	牛馬耕地面積			耕地面積			整理前	整理後	增	減																																																																		
	蠶豆	英紫雲	裸麥		計	畑	田	計	畑	田																																																																						
二一、四七六				八、二〇六	八、二〇六	八、二〇六	八、二〇六	八、二〇六	八、二〇六	八、二〇六	九、三〇六	一、〇四〇	增	減																																																																		
四七、三九五				九、三〇六	九、三〇六	九、三〇六	九、三〇六	九、三〇六	九、三〇六	九、三〇六	一、〇四〇	增	減																																																																			
二五、九一九				一、〇四〇	一、〇四〇	一、〇四〇	一、〇四〇	一、〇四〇	一、〇四〇	一、〇四〇	二、八〇七	增	減																																																																			
<table border="1"> <thead> <tr> <th colspan="6">較比後前理整田</th> <th rowspan="2">面積</th> <th rowspan="2">一反步平均收量</th> <th rowspan="2">一反步平均小作料</th> <th rowspan="2">一反步平均賣買價格</th> </tr> <tr> <th colspan="2">部ノ下</th> <th colspan="2">部ノ中</th> <th colspan="2">部ノ上</th> </tr> <tr> <th>後</th> <th>前</th> <th>後</th> <th>前</th> <th>後</th> <th>前</th> <th></th> <th></th> <th></th> <th></th> </tr> </thead> <tbody> <tr> <td>〇、八〇六</td> <td>一、二八四</td> <td>六、一〇〇</td> <td>四、八二五</td> <td>二、四〇〇</td> <td>二、一六七</td> <td></td> <td></td> <td></td> <td></td> </tr> <tr> <td>一、六〇〇</td> <td>二、〇〇〇</td> <td>一、八〇〇</td> <td>二、一〇〇</td> <td>二、〇〇〇</td> <td>二、四〇〇</td> <td></td> <td></td> <td></td> <td></td> </tr> <tr> <td>一、一〇〇</td> <td>一、一〇〇</td> <td>一、一〇〇</td> <td>一、一〇〇</td> <td>一、三〇〇</td> <td>一、三〇〇</td> <td></td> <td></td> <td></td> <td></td> </tr> <tr> <td>三六〇、〇〇〇</td> <td>二四〇、〇〇〇</td> <td>三三〇、〇〇〇</td> <td>三〇〇、〇〇〇</td> <td>三六〇、〇〇〇</td> <td>三六〇、〇〇〇</td> <td></td> <td></td> <td></td> <td></td> </tr> </tbody> </table>															較比後前理整田						面積	一反步平均收量	一反步平均小作料	一反步平均賣買價格	部ノ下		部ノ中		部ノ上		後	前	後	前	後	前					〇、八〇六	一、二八四	六、一〇〇	四、八二五	二、四〇〇	二、一六七					一、六〇〇	二、〇〇〇	一、八〇〇	二、一〇〇	二、〇〇〇	二、四〇〇					一、一〇〇	一、一〇〇	一、一〇〇	一、一〇〇	一、三〇〇	一、三〇〇					三六〇、〇〇〇	二四〇、〇〇〇	三三〇、〇〇〇	三〇〇、〇〇〇	三六〇、〇〇〇	三六〇、〇〇〇				
較比後前理整田						面積	一反步平均收量	一反步平均小作料	一反步平均賣買價格																																																																							
部ノ下		部ノ中		部ノ上																																																																												
後	前	後	前	後	前																																																																											
〇、八〇六	一、二八四	六、一〇〇	四、八二五	二、四〇〇	二、一六七																																																																											
一、六〇〇	二、〇〇〇	一、八〇〇	二、一〇〇	二、〇〇〇	二、四〇〇																																																																											
一、一〇〇	一、一〇〇	一、一〇〇	一、一〇〇	一、三〇〇	一、三〇〇																																																																											
三六〇、〇〇〇	二四〇、〇〇〇	三三〇、〇〇〇	三〇〇、〇〇〇	三六〇、〇〇〇	三六〇、〇〇〇																																																																											

安藝郡安田村東嶋耕地整理組合成績表

總水 收量 稻	裏作田面積			乾田面積	牛馬耕地面積			耕地面積			整理前	整理後	增	減																																																																		
	蠶豆	英紫雲	裸麥		計	畑	田	計	畑	田																																																																						
二一、四七六				八、二〇六	八、二〇六	八、二〇六	八、二〇六	八、二〇六	八、二〇六	八、二〇六	九、三〇六	一、〇四〇	增	減																																																																		
四七、三九五				九、三〇六	九、三〇六	九、三〇六	九、三〇六	九、三〇六	九、三〇六	九、三〇六	一、〇四〇	增	減																																																																			
二五、九一九				一、〇四〇	一、〇四〇	一、〇四〇	一、〇四〇	一、〇四〇	一、〇四〇	一、〇四〇	二、八〇七	增	減																																																																			
<table border="1"> <thead> <tr> <th colspan="6">較比後前理整田</th> <th rowspan="2">面積</th> <th rowspan="2">一反步平均收量</th> <th rowspan="2">一反步平均小作料</th> <th rowspan="2">一反步平均賣買價格</th> </tr> <tr> <th colspan="2">部ノ下</th> <th colspan="2">部ノ中</th> <th colspan="2">部ノ上</th> </tr> <tr> <th>後</th> <th>前</th> <th>後</th> <th>前</th> <th>後</th> <th>前</th> <th></th> <th></th> <th></th> <th></th> </tr> </thead> <tbody> <tr> <td>〇、八〇六</td> <td>一、二八四</td> <td>六、一〇〇</td> <td>四、八二五</td> <td>二、四〇〇</td> <td>二、一六七</td> <td></td> <td></td> <td></td> <td></td> </tr> <tr> <td>一、六〇〇</td> <td>二、〇〇〇</td> <td>一、八〇〇</td> <td>二、一〇〇</td> <td>二、〇〇〇</td> <td>二、四〇〇</td> <td></td> <td></td> <td></td> <td></td> </tr> <tr> <td>一、一〇〇</td> <td>一、一〇〇</td> <td>一、一〇〇</td> <td>一、一〇〇</td> <td>一、三〇〇</td> <td>一、三〇〇</td> <td></td> <td></td> <td></td> <td></td> </tr> <tr> <td>三六〇、〇〇〇</td> <td>二四〇、〇〇〇</td> <td>三三〇、〇〇〇</td> <td>三〇〇、〇〇〇</td> <td>三六〇、〇〇〇</td> <td>三六〇、〇〇〇</td> <td></td> <td></td> <td></td> <td></td> </tr> </tbody> </table>															較比後前理整田						面積	一反步平均收量	一反步平均小作料	一反步平均賣買價格	部ノ下		部ノ中		部ノ上		後	前	後	前	後	前					〇、八〇六	一、二八四	六、一〇〇	四、八二五	二、四〇〇	二、一六七					一、六〇〇	二、〇〇〇	一、八〇〇	二、一〇〇	二、〇〇〇	二、四〇〇					一、一〇〇	一、一〇〇	一、一〇〇	一、一〇〇	一、三〇〇	一、三〇〇					三六〇、〇〇〇	二四〇、〇〇〇	三三〇、〇〇〇	三〇〇、〇〇〇	三六〇、〇〇〇	三六〇、〇〇〇				
較比後前理整田						面積	一反步平均收量	一反步平均小作料	一反步平均賣買價格																																																																							
部ノ下		部ノ中		部ノ上																																																																												
後	前	後	前	後	前																																																																											
〇、八〇六	一、二八四	六、一〇〇	四、八二五	二、四〇〇	二、一六七																																																																											
一、六〇〇	二、〇〇〇	一、八〇〇	二、一〇〇	二、〇〇〇	二、四〇〇																																																																											
一、一〇〇	一、一〇〇	一、一〇〇	一、一〇〇	一、三〇〇	一、三〇〇																																																																											
三六〇、〇〇〇	二四〇、〇〇〇	三三〇、〇〇〇	三〇〇、〇〇〇	三六〇、〇〇〇	三六〇、〇〇〇																																																																											

備考 整理前ニ於テ一反步平均收量大ナルハ丈量誤差アリシニヨル

香美郡吉川村古川耕地整理一人施行地成績表

總水 收量	積面田作裏			乾田面積	積面耕馬牛			積面地耕			整理前	整理后	增	減
	麥	英紫雲	蕎麥		計	畑	田	計	畑	田				
一四八、二〇〇	六、五〇〇	三、三〇〇	一、七〇〇	八、五〇七	八、五〇七		八、五〇七	二、九二一	八、五二七	二、一〇〇		二、一〇〇		
二六、四〇〇	八、三九〇	五、五八〇	二、三五〇	一、一五〇	二、一五〇		二、一五〇	〇、一三〇	二、二八〇	五、二四〇		五、二四〇		
增 六八、二〇〇	增 一、八九〇	增 二、二八〇	增 〇、六五〇	增 二、六三三	增 二、六三三		增 二、六三三	減 〇、二二八	減 二、八七一	增 三、一四〇		增 三、一四〇		
較比后前理整田														
部ノ下 部ノ中 部ノ上														
後 前 後 前 後 前														
面積														
一反歩平均收量														
一反歩平均小作料														
一反歩平均賣買價格														
	一、八〇〇	四、四〇三	一、九〇〇	一、二〇〇	〇、六八二									
	〇、六〇〇	二、五〇〇	〇、八〇〇	二、八〇〇	〇、九〇〇									
	〇、三〇〇	一、一〇〇	〇、四〇〇	一、二〇〇	〇、四〇〇									
	八〇、〇〇〇	四〇〇、〇〇〇	一〇〇、〇〇〇	四八〇、〇〇〇	一三〇、〇〇〇									

長岡郡久禮田村補田耕地整理組合成績表

總水 收量	積面田作裏			乾田面積	積面耕馬牛			積面地耕			整理前	整理后	增	減
	麥	英紫雲	蕎麥		計	畑	田	計	畑	田				
一四八、二〇〇	六、五〇〇	三、三〇〇	一、七〇〇	八、五〇七	八、五〇七		八、五〇七	二、九二一	八、五二七	二、一〇〇		二、一〇〇		
二六、四〇〇	八、三九〇	五、五八〇	二、三五〇	一、一五〇	二、一五〇		二、一五〇	〇、一三〇	二、二八〇	五、二四〇		五、二四〇		
增 六八、二〇〇	增 一、八九〇	增 二、二八〇	增 〇、六五〇	增 二、六三三	增 二、六三三		增 二、六三三	減 〇、二二八	減 二、八七一	增 三、一四〇		增 三、一四〇		
較比后前理整田														
部ノ下 部ノ中 部ノ上														
後 前 後 前 後 前														
面積														
一反歩平均收量														
一反歩平均小作料														
一反歩平均賣買價格														
	二、八八六	三、二〇七	五、九〇五	三、三七四	二、三〇七									
	一、六〇〇	一、六〇〇	一、九〇〇	一、八〇〇	二、三〇〇									
	一、五〇〇	一、四〇〇	一、六〇〇	一、五〇〇	一、七〇〇									
	四〇〇、〇〇〇	三五〇、〇〇〇	四三〇、〇〇〇	四〇〇、〇〇〇	四〇〇、〇〇〇									

總水 收量 稻	積面田作裏			乾 田 面積	積面耕馬牛			積面地耕			整理前 整理後 增 減	
	花 五 形	蔬 菜	麥		計	畑	田	計	畑	田		
												計
一三三,000				一,五〇〇			二,五二七			五,五三〇	五,五二七	整理前
一四三,000	一,000	〇,1000	〇,5000	四,四二六			四,四二八			五,四三〇	五,四二八	整理後
增 一〇,000				增 二,九二六			增 一,八九二			減 〇,一〇九	〇,一〇九	增 減
較比後前理整田												
部ノ下			部ノ中			部ノ上						
後	前	後	前	後	前	後	前	後	前	後	前	面積
〇,三〇〇	〇,八七七	二,二二八	二,八五〇	三,〇〇〇	一,〇〇〇	〇,三〇〇	一,〇〇〇	二,二〇〇	二,七〇〇	二,六〇〇	二,六〇〇	平均收量
一,五〇〇	一,四〇〇	一,六〇〇	一,五〇〇	一,八〇〇	一,六〇〇	一,九〇〇	一,八〇〇	一,五〇〇	一,九〇〇	一,八〇〇	一,八〇〇	均一反步平 均小作料
四〇〇,〇〇〇	三七〇,〇〇〇	五〇〇,〇〇〇	四〇〇,〇〇〇	五三〇,〇〇〇	四三〇,〇〇〇	五三〇,〇〇〇	五三〇,〇〇〇	四三〇,〇〇〇	五三〇,〇〇〇	五三〇,〇〇〇	五三〇,〇〇〇	一反步平均 賣買價格

土佐郡旭村石井耕地整理組合成績表

總水 收量 稻	積面田作裏			乾 田 面積	積面耕馬牛			積面地耕			整理前 整理後 增 減	
	花 五 形	麥	計		畑	田	計	畑	田			
										計		畑
一四一,八五五				二,三二七			九,四三四			九,四三四	九,四三四	整理前
二二七,七六七	五,九〇〇	二,六〇〇	七,五〇〇	九,八二四			一〇七,七二六			一〇七,七二六	一〇七,七二六	整理後
增 八五,九二二	增 二九,九〇〇	增 二,三〇〇	增 五,〇〇〇	增 七,五〇〇			增 八,三四二			增 八,三四二	增 八,三四二	增 減
較比後前理整田												
部ノ下			部ノ中			部ノ上						
後	前	後	前	後	前	後	前	後	前	後	前	面積
二,三二七	二,八四四	四,七四〇	四,七四〇	三,九七三	二,四八五	〇,九〇〇	一,九五〇	一,五五〇	二,三〇〇	二,九〇〇	二,九〇〇	平均收量
〇,八〇〇	〇,六〇〇	一,五〇〇	一,三五〇	一,八〇〇	一,六五〇	〇,八〇〇	〇,六〇〇	一,五〇〇	一,六〇〇	一,八〇〇	一,八〇〇	均一反步平 均小作料
一四〇,〇〇〇	一五〇,〇〇〇	一七〇,〇〇〇	一五〇,〇〇〇	二〇〇,〇〇〇	一八〇,〇〇〇	一四〇,〇〇〇	一五〇,〇〇〇	一七〇,〇〇〇	一四〇,〇〇〇	一五〇,〇〇〇	一五〇,〇〇〇	一反步平均 賣買價格

高岡郡波介戸波耕地整理組合成績表

總水 收量 稻	積面田作裏			乾 田 面 積	積面耕馬牛			積面地耕			整理前 整理后 增 減	
	英	紫雲	麥		計	畑	田	計	畑	田		
												部ノ下
一三五,七 <sub>石</sub> 〇〇	四,一二〇〇	三,〇八〇〇	七,三〇〇〇	七,三〇〇〇	七,三〇〇〇	九,八二〇〇	一,三〇〇〇	八,五二〇〇	整理前	整理后	增	減
一九一,〇六〇	四,六〇〇〇	四,九〇〇〇	九,五〇〇〇	九,五〇〇〇	九,五〇〇〇	一一,〇〇〇〇	一,五〇〇〇	九,五〇〇〇	增	增	〇,四八〇〇	〇,九九〇〇
增 五六,三四〇	增	增	增	增	增	增	增	增	增	增	〇,四八〇〇	〇,九九〇〇
高岡郡佐川町室原耕地整理組合成績表												
較比后前理整田												
部ノ下 部ノ中 部ノ上												
後 前 后 前 后 前												
面積												
平均反歩												
均一反歩												
均小作料												
賣買平均												
賣買價格												
三,四一〇〇〇												
四,一五〇〇〇												
三,九〇〇〇												
二,五〇〇〇												
二,一八〇〇												
一,八六〇〇												
一,二二〇〇												
二,二七〇〇												
一,八二〇〇												
二,一〇〇												
一,二〇〇												
〇,九〇〇												
一,五〇〇												
一,二〇〇												
二,五〇〇												
一,二〇〇												
一,三〇〇												
二,〇〇〇												
二,八〇〇												
一,四〇〇												
一,一〇〇												
四,〇〇〇												
三,七〇〇												

總水 收量 稻	積面田作裏			乾 田 面 積	積面耕馬牛			積面地耕			整理前 整理后 增 減	
	英	紫雲	麥		計	畑	田	計	畑	田		
												部ノ下
四九,七〇〇				二,四二〇〇		二,四二〇〇		二,四二〇〇	整理前	整理后	增	減
七二,五二〇	一,〇〇〇	〇,二〇〇	〇,二〇〇	二,五二〇		二,五二〇		二,五二〇	增	增	〇,一三〇〇	〇,一三〇〇
增 二二,八二〇	增	增	增	增	增	增	增	增	增	增	〇,一三〇〇	〇,一三〇〇
土佐郡潮江村六泉寺耕地整理組合成績表												
較比后前理整田												
部ノ下 部ノ中 部ノ上												
後 前 后 前 后 前												
面積												
平均反歩												
均一反歩												
均小作料												
賣買平均												
賣買價格												
〇,三四〇〇												
二,一三〇												
一,四三三												
〇,四三三												
〇,六五〇												
二,四〇												
二,八〇〇												
二,〇〇〇												
二,八〇〇												
一,四〇〇												
一,一〇〇												
四,〇〇〇												
三,七〇〇												

總水 收量 稻	積面田作裏		乾田 面積	積面耕馬牛			積面地耕			整理前 整理後 增減	
	麥	英紫雲		計	畑	田	計	畑	田		
											計
三七,三〇〇		〇,四〇〇〇	〇,八〇〇〇	〇,二六〇〇		〇,二六〇〇	五,三四〇〇	〇,〇一六六	五,三二三四	整理前	
一〇三,八九八	〇,六五〇〇	一,五〇〇〇	五,六九〇四	五,六九〇四		五,六九〇四	五,六九〇四	〇,〇一六六	五,六九〇四	整理後	
增 六六,五七八	增 〇,六五〇〇	增 一,一〇〇〇	增 四,八九〇四	增 五,四三〇四		增 五,四三〇四	增 〇,三六〇〇	減 〇,〇一六六	增 〇,三六〇〇	增減	
高岡郡東又村數神耕地整理組合成績表											
較比後前理整田											
部ノ下 部ノ中 部ノ上											
後 前 後 前 後 前											
面積											
均一反步平均收量											
均一反步平均小作料											
均一反步平均賣買價格											
			〇,二三四四	二,五四一〇	一,一七二〇	〇,二二〇〇	四,四〇三四	〇,八〇〇〇	一,二二〇	〇,六〇〇	二〇〇,〇〇〇
			〇,二三四四	二,五四一〇	一,一七二〇	〇,二二〇〇	四,四〇三四	〇,八〇〇〇	一,二二〇	〇,六〇〇	二〇〇,〇〇〇
			〇,二三四四	二,五四一〇	一,一七二〇	〇,二二〇〇	四,四〇三四	〇,八〇〇〇	一,二二〇	〇,六〇〇	二〇〇,〇〇〇
			〇,二三四四	二,五四一〇	一,一七二〇	〇,二二〇〇	四,四〇三四	〇,八〇〇〇	一,二二〇	〇,六〇〇	二〇〇,〇〇〇

總水 收量 稻	積面田作裏		乾田 面積	積面耕馬牛			積面地耕			整理前 整理後 增減	
	麥	英紫雲		計	畑	田	計	畑	田		
											計
三九,九〇〇		〇,六〇〇〇	〇,一〇〇〇			〇,一〇〇〇	一,九九一六		一,九九一六	整理前	
三九,九〇〇	〇,八九一六	一,一〇〇〇	一,九九一六			一,九九一六	一,九九一六		一,九九一六	整理後	
增	增 〇,二九一六	增 〇,五〇〇〇	增 一,八九一六			增 一,八九一六	增 〇,〇〇〇〇		增 〇,〇〇〇〇	增減	
高岡郡黑岩村庄田耕地整理組合成績表											
較比後前理整田											
部ノ下 部ノ中 部ノ上											
後 前 後 前 後 前											
面積											
均一反步平均收量											
均一反步平均小作料											
均一反步平均賣買價格											
			〇,四九一六	〇,九九一六	〇,七〇〇〇	〇,五〇〇〇	〇,八〇〇〇	〇,五〇〇〇	二,二〇〇	一,四〇〇	二四〇,〇〇〇
			〇,四九一六	〇,九九一六	〇,七〇〇〇	〇,五〇〇〇	〇,八〇〇〇	〇,五〇〇〇	二,二〇〇	一,四〇〇	二四〇,〇〇〇
			〇,四九一六	〇,九九一六	〇,七〇〇〇	〇,五〇〇〇	〇,八〇〇〇	〇,五〇〇〇	二,二〇〇	一,四〇〇	二四〇,〇〇〇
			〇,四九一六	〇,九九一六	〇,七〇〇〇	〇,五〇〇〇	〇,八〇〇〇	〇,五〇〇〇	二,二〇〇	一,四〇〇	二四〇,〇〇〇

高岡郡多ノ鄉村押岡耕地整理組合成績表

水 收 量	裏作田面積			乾田面積	牛馬耕地面積			耕地面積			整理前	整理后	增	減							
	麥	英	紫雲		計	畑	田	計	畑	田											
															計	畑	田				
五三、七四 <sub>石</sub>			〇、九〇〇	〇、九〇〇			四、五九〇	〇、〇二五	四、五六三	四、五九〇	〇、〇二五	四、六八三	〇、一三〇								
七四、〇九 <sub>石</sub>	〇、四二〇	四、三〇五	四、三〇五	四、七二五	四、七二五	三、八二五	四、七二五	〇、〇三二	四、六八三	四、七二五	〇、〇四二	四、六八三	〇、一三〇								
增	增	增	增	增	增	增	增	增	增	增	增	增	增								
三、〇四 <sub>石</sub>	三、五〇〇	八、二二七	八、二二七	二、六二七	二、六二七	〇、〇三六	二、六二七	〇、〇三六	二、六二七	二、六二七	〇、〇三六	二、六二七	〇、〇三六								
較比后前理整田																					
部ノ下			部ノ中			部ノ上			面積			一反歩平均									
後	前	後	前	後	前	後	前	後	前	後	前	後	前	後							
	三、八二六		三、八二八		七、八四〇		八、八六一		一、〇二二		〇、五〇〇		三、九四九		〇、一四〇		一、六〇〇		二〇、〇〇〇		二四、八五〇
	一、〇〇〇		一、三〇〇		一、二五〇		一、五〇〇		一、五〇〇		一、三〇〇		一、六〇〇		一、四〇〇		一、四〇〇		一、八〇〇		二四、八五〇
	〇、八〇〇		一、一〇〇		一、〇〇〇		一、二五〇		一、二〇〇		一、〇〇〇		一、〇〇〇		一、〇〇〇		一、〇〇〇		一、〇〇〇		二四、八五〇
	一八、〇〇〇		二四、〇〇〇		二四、〇〇〇		三〇、〇〇〇		三〇、〇〇〇		二〇、〇〇〇		二七、二五〇		二四、八五〇		二四、八五〇		二四、八五〇		二四、八五〇

高岡郡斗賀野村美都岐耕地整理組合成績表

水 收 量	裏作田面積			乾田面積	牛馬耕地面積			耕地面積			整理前	整理后	增	減							
	麥	英	紫雲		計	畑	田	計	畑	田											
															計	畑	田				
一五、五七 <sub>石</sub>			〇、五〇〇	〇、五〇〇			八、八三〇	〇、〇二二	八、八三〇	八、八三〇	〇、〇二二	八、八三〇	〇、〇二二								
一八、六三 <sub>石</sub>	四、〇〇〇	八、六四九	八、六四九	二、六四九	二、六四九	〇、〇三六	二、六四九	〇、〇三六	二、六四九	二、六四九	〇、〇三六	二、六四九	〇、〇三六								
增	增	增	增	增	增	增	增	增	增	增	增	增	增								
三、〇四 <sub>石</sub>	三、五〇〇	八、二二七	八、二二七	二、六二七	二、六二七	〇、〇三六	二、六二七	〇、〇三六	二、六二七	二、六二七	〇、〇三六	二、六二七	〇、〇三六								
較比后前理整田																					
部ノ下			部ノ中			部ノ上			面積			一反歩平均									
後	前	後	前	後	前	後	前	後	前	後	前	後	前	後							
	三、八二六		三、八二八		七、八四〇		八、八六一		一、〇二二		〇、五〇〇		三、九四九		〇、一四〇		一、六〇〇		二〇、〇〇〇		二四、八五〇
	一、〇〇〇		一、三〇〇		一、二五〇		一、五〇〇		一、五〇〇		一、三〇〇		一、六〇〇		一、四〇〇		一、四〇〇		一、八〇〇		二四、八五〇
	〇、八〇〇		一、一〇〇		一、〇〇〇		一、二五〇		一、二〇〇		一、〇〇〇		一、〇〇〇		一、〇〇〇		一、〇〇〇		一、〇〇〇		二四、八五〇
	一八、〇〇〇		二四、〇〇〇		二四、〇〇〇		三〇、〇〇〇		三〇、〇〇〇		二〇、〇〇〇		二七、二五〇		二四、八五〇		二四、八五〇		二四、八五〇		二四、八五〇







幡多郡七郷村加持耕地整理組合成績表

總水 收量 稻	裏作田面積			乾田 面積	牛馬耕面積			耕地面積			整理前	整理后	增	減
	英 雲	紫 雲	麥		計	畑	田	計	畑	田				
一八二、五七六			一、八七〇〇		四、一三九		二七、六三三		二七、六三三	二七、六三三	二六、二七五	〇、三五八		
二四、六八八			四、二五〇五		一〇、〇七五		二八、二七五		二八、二七五	二八、二七五	二六、二七五	〇、〇〇〇		
三三、〇六二			二、三六〇五		五、九四〇六		〇、三三二		〇、三三二	〇、三三二	〇、〇〇〇	〇、三三二		
較比后前理整田														
部ノ下 部ノ中 部ノ上														
後 前 後 前 後 前														
面積														
均一反歩平 均收量														
均一反歩平 均小作料														
均一反歩平 賣買價格														

幡多郡三崎村田ノ内耕地整理組合成績表

總水 收量 稻	裏作田面積			乾田 面積	牛馬耕面積			耕地面積			整理前	整理后	增	減
	花 形	五 形	麥		計	畑	田	計	畑	田				
三三〇、〇〇〇			〇、三三二		二七、五〇八		二七、四九一		二七、六三三	二七、六三三	二六、二七五	〇、三五八		
四四〇、〇〇〇			一、四五〇〇		二七、四三九		〇、〇〇一		〇、〇〇一	〇、〇〇一	二六、二七五	〇、七二六		
一〇〇、〇〇〇			一、一三二〇		〇、九二七		〇、〇〇二		〇、〇〇二	〇、〇〇二	二六、二七五	〇、七二六		
較比后前理整田														
部ノ下 部ノ中 部ノ上														
後 前 後 前 後 前														
面積														
均一反歩平 均收量														
均一反歩平 均小作料														
均一反歩平 賣買價格														

幡多郡藤岡村藤岡耕地整理組合成績表

總水 收量 稻	積面田作裏		乾田 面積	積面耕馬牛			積面地耕			整理前	整理後	增	減			
	花	五形		計	畑	田	計	畑	田					計	畑	田
九二、七四四	一、九〇〇	〇、四〇〇	二、三〇〇	三三、四五八	〇、八五四	三三、五九二	〇、八五四	三三、五九二	二、九七一	一三、三五〇	〇、三七九	增	減			
一三八、九二六	二七、八〇〇	四、一〇〇	二、九〇〇	三三、〇九三	〇、六九七	三三、四〇六	〇、六九七	三三、四〇六	一三、三五〇	〇、一五七	〇、〇九三	增	減			
減 四〇六、〇八二	增 一五、九八〇	增 三、七〇〇	增 一九、六八〇	減 一、三六五	減 〇、二六七	減 一、三六五	減 〇、二六七	減 一、三六五	增 〇、二八六	減 〇、〇九三	〇、二八六	增	減			
較比後前理整田																
部ノ下			部ノ中			部ノ上										
後		前		後		前		後		前						
面積			均一反步平均收量			均一反步平均小作料			均一反步平均賣買價格							
八、八三六			八、二九四			一六、八九〇			一八、六〇〇			五、七〇〇				
八、〇〇〇			八、〇〇〇			一、四〇〇			一、〇〇〇			二、〇〇〇				
〇、三〇〇			〇、〇〇〇			〇、八〇〇			〇、六〇〇			一、〇〇〇				
三五、〇〇〇			一〇、〇〇〇			一〇〇、〇〇〇			八〇、〇〇〇			一五〇、〇〇〇				
〇〇〇、〇〇〇			〇〇〇、〇〇〇			〇〇〇、〇〇〇			〇〇〇、〇〇〇			〇〇〇、〇〇〇				

幡多郡山奈村雁ヶ池耕地整理組合成績表

總水 收量 稻	積面田作裏		乾田 面積	積面耕馬牛			積面地耕			整理前	整理後	增	減			
	花	五形		計	畑	田	計	畑	田					計	畑	田
九二、七四四	一、九〇〇	〇、四〇〇	二、三〇〇	三三、四五八	〇、八五四	三三、五九二	〇、八五四	三三、五九二	二、九七一	一三、三五〇	〇、三七九	增	減			
一三八、九二六	二七、八〇〇	四、一〇〇	二、九〇〇	三三、〇九三	〇、六九七	三三、四〇六	〇、六九七	三三、四〇六	一三、三五〇	〇、一五七	〇、〇九三	增	減			
減 四〇六、〇八二	增 一五、九八〇	增 三、七〇〇	增 一九、六八〇	減 一、三六五	減 〇、二六七	減 一、三六五	減 〇、二六七	減 一、三六五	增 〇、二八六	減 〇、〇九三	〇、二八六	增	減			
較比後前理整田																
部ノ下			部ノ中			部ノ上										
後		前		後		前		後		前						
面積			均一反步平均收量			均一反步平均小作料			均一反步平均賣買價格							
八、八三六			八、二九四			一六、八九〇			一八、六〇〇			五、七〇〇				
八、〇〇〇			八、〇〇〇			一、四〇〇			一、〇〇〇			二、〇〇〇				
〇、三〇〇			〇、〇〇〇			〇、八〇〇			〇、六〇〇			一、〇〇〇				
三五、〇〇〇			一〇、〇〇〇			一〇〇、〇〇〇			八〇、〇〇〇			一五〇、〇〇〇				
〇〇〇、〇〇〇			〇〇〇、〇〇〇			〇〇〇、〇〇〇			〇〇〇、〇〇〇			〇〇〇、〇〇〇				

幡多郡七郷村口落川耕地整理共同施行地成績表

水 總 收 量	積面田作裏			積面耕馬牛			積面地耕			整理前	整理后	増 減		
	英	紫雲	麥	計	畑	田	計	畑	田					
													乾田面積	
一三、七〇〇	一、六二二	一、四〇一	一、四〇一	三、七〇〇	四、五八七	〇、三二四	四、二七三	四、五八七	〇、三二四	四、二七三	六、六八六	二、四一三		
一五、〇〇七	三、八八九	三、一三三	三、一三三	七、〇〇〇	七、〇六九	〇、〇六九	七、〇〇〇	六、七四五	〇、〇六九	六、六八六	二、二六八	二、四一三		
増	増	増	増	増	増	減	増	増	減	増	減	減		
一六、三三七	二、二六七	一、九一〇	一、九一〇	三、二九七	二、四七三	〇、二五五	二、七三七	二、六〇八	〇、二五五	二、四一三	二、二六八	二、四一三		
較比后前理整田														
			部ノ下		部ノ中		部ノ上			面 積				
			后	前	后	前	后	前	后	前	均一 反歩 均收 量	均一 反歩 均小 作料	均一 反歩 均 賣買 價格	
			一、五〇〇〇	一、五〇〇〇	三、一〇〇〇	三、一〇〇〇	一、一〇〇〇	一、一〇〇〇	一、一〇〇〇	一、一〇〇〇	一、五〇〇〇	二、一〇〇	一、五〇〇	二、八〇、〇〇〇
			一、七〇〇	一、六〇〇	一、九〇〇	一、九〇〇	一、八〇〇	一、八〇〇	一、一〇〇	一、一〇〇	一、七〇〇	一、四〇〇	一、四〇〇	二、八〇、〇〇〇
			一、一〇〇	一、一〇〇	一、四〇〇	一、四〇〇	一、四〇〇	一、四〇〇	一、四〇〇	一、四〇〇	一、五〇〇	一、一〇〇	一、一〇〇	二、四〇、〇〇〇

第八 開墾開拓新開及地目變換見込地調査

山林原野水面等ヲ開發シテ耕地ノ擴張ヲ爲シ或ハ地目ヲ變換シテ以テ水田ヲ増大スルハ農産増殖上極メテ必要ノ事項ニシテ明治四十二年四月耕地整理法ヲ改正セラレタル所以亦此ノ種事業ノ施行ニ便セントスルニアリ

爾來開墾地目變換ヲ目的トスル耕地整理事業著シク増加ノ趨勢ニアルモ米穀需給ノ狀況ニ鑑ミ尙大ニ獎勵ヲ加フルノ緊要ナルヲ認ム而シテ之カ獎勵上ノ施設計畫ヲ爲スニ當リテハ先ツ以テ耕地トシテ開拓シ得ベキ土地水面ニ關スル調査ヲ行フヲ最モ必要トス依テ左記内規ニヨリ縣下各町村ニ就キ大正二、三ノ兩年度ニ亘リ調査ニ従事ス

耕地擴張調査内規

- 第一條 本調査ハ開墾、開拓、新開等ニ依リ耕地ニ開發シ得ヘク又ハ地目變換ニ依リ田地ト爲シ得ベキ見込ノ土地水面ヲ求ムルモノトス
- 第二條 見込地ハ各町村ニツキ其位置、地形、土質、水源、水量、氣象、耕作狀態、耕作者等ヲ概察シテ之ヲ定ムルコト
- 第三條 見込地ノ面積ハ之ヲ素地ノ所有者別及地種別面積ニ區分調査ヲナスコト
- 但シ所有者別トハ公有、社寺有、私有等ノ區別ヲ謂フ

第四條 山林、原野、水面等見込地ニ付テハ之ヲ耕地トナス地目別ニ面積ヲ調査スルコト

但シ水田ト爲ス見込地ニ付テハ其水源ノ豫定計畫ヲナスコト

第五條 本調査ハ見込地ノ大小ニ拘ラス一切ヲ網羅スルコト

第六條 左記ノ十地ハ調査ヲ要セサルモノトス

國有林野

森林法令ノ規定ニ依リ森林トシテ施業スヘキコト定マリタル土地

森林法、砂防法等法令ノ結果開墾ヲ禁止制限セラレタル土地

明治四十四年五月林第三三六八號ニヨリ保安林又ハ開墾禁止、制限スル必要アリト認メタル土地

森林法令所定ノ管理區分施業按施業要領等ニ依リ開墾豫定地ノ定マリタル土地

但シ該豫定地ヲ以テ直ニ本調査ノ見込地ニ充用シ必要アルトキハ其部分ニ付補充調査ヲ爲スコト

第七條 本調査ノ結果森林地中ニ見込地ヲ生シタルモノニ付テハ林務課ト合議シ支障ノ有無ヲ決定スルコト

耕地擴張調査方法

第一條 地形調査ハ縮尺六千分ノ一トシ製圖法ハ耕地整理ニ準シ面積中ニ道路、水路ヲ除クモノトス

第二條 高低測量ハ識別困難ナル個所又ハ特ニ必要アル場合ノ外ハ、ハンドレベル或ハ目測ニテ之ヲ行フ

第三條 水源調査ハ溪流、河川、溜池、揚水機等各區分ヲナスヘシ

第四條 計畫ノ説明及之ニ要スル費用其他利益ノ對照等ハ耕地整理ノ法ニ準ス

但シ目下ノ經濟状態ニテ收支償ハサル土地ト雖モ農業地トシテ見込アルモノハ計上ス

右ニ依リ大正二、三年度内ニ調査セル面積左ノ如シ

地目 變換 一、五三九、二二〇六

山林ヲ田ニ開墾 五三六、八〇〇三

原野ヲ田ニ開墾 九〇、二七〇五

山林ヲ畑ニ開墾 一、四八六、二七〇二

原野ヲ畑ニ開墾 三、〇五〇〇

河川海面ヲ田畑ニ新開 一八四、三〇二二

總計 三、八三九、九二〇八

安藝郡見込地

町村名	畑ヲ田ニ地目變換	山林ヲ田ニ開墾	原野ヲ田ニ開墾	山林ヲ畑ニ開墾	原野ヲ畑ニ開墾	河川海面ヲ田畑ニ	地區數
畑山	1,110,000	536,800	90,270	1,486,270	3,050	184,302	五

横在	上	馬奈北羽甲野佐津室吉	計	半	喜	良						
山	所	生	路	利	川	根	浦	根	濱	呂	戶	川
一〇、八三九	〇、三八三	三三、〇三七	一八九、七二〇	七、〇〇〇	一一、〇〇〇	一八、五〇〇	二二、〇〇〇	五、八〇〇	三、〇〇〇	二〇、一〇〇	五、〇〇〇	四二、九〇〇
一五、〇〇〇	四二、八四六	五四、四九七	八六、三〇〇	一、〇〇〇	四〇、〇〇〇	一〇、四〇〇	三、〇〇〇			八、二〇〇	五、〇〇〇	八、一〇〇
		〇、〇三三	一三、七五〇					三、〇〇〇	九、九四〇			
一一、三六四	三九、七四四	八五、二一〇	二九九、六〇五	二五、〇〇〇	七九、〇〇〇	五五、〇〇〇	五五、〇〇〇	四、〇〇〇		一五、〇〇〇	一〇、一〇〇	
		一、〇〇〇	五八、二七三		七、〇〇〇	六、六〇〇	一五、〇〇〇	二二、〇〇〇		七、〇〇〇		
三	九	三	七	四	四	一	五	四	五	二	二	二

四九

和	西	東	赤	馬	安	伊	川	中	田	井	土	安	穴	町
喰	分	川	野	上	田	木	北	山	野	口	居	藝	内	名
二、〇〇〇	六、〇〇〇	二〇、〇〇〇	三、〇〇〇	三、〇〇〇	三、五〇〇	三、一〇〇	二、〇〇〇	三、〇〇〇	〇、六〇〇				一五、〇〇〇	畑田ニ
	三、〇〇〇	三、〇〇〇						三、〇〇〇						ニ開墾田
														ニ開墾田
														山林ヲ畑ニ開墾田
														原野ヲ畑ニ開墾田
														河川海面
ナシ	一	一	一	一	二	三	三	二	一	ナシ	ナシ	ナシ	三	地區數

四八

町	村	名	畑ヲ田ニ 地目變換	山林ヲ田 ニ開墾	原野ヲ田 ニ開墾	山林ヲ畑 ニ開墾	原野ヲ畑 ニ開墾	河川海面 ヲ田畑ニ	地區數
吉川	赤岡	本岡	1,100					1,100	1
岸本	徳寺	須寺	2,000			3,000			ナシ
夜立	夜立	須合	2,000			3,000			ナシ
田立	田立	須合	2,000			3,000			ナシ
前田	前田	須合	2,000			3,000			ナシ
三前	三前	須合	2,000			3,000			ナシ
岩島	岩島	須合	2,000			3,000			ナシ
野市	野市	須合	2,000			3,000			ナシ
計	計	計	23,240	1,250	1,383	426,328		3,300	17
本	本	本	20,600	1,500					4
吉	吉	吉	1,500					6,000	2
東	東	東	5,900						1

町	村	名	畑ヲ田ニ 地目變換	山林ヲ田 ニ開墾	原野ヲ田 ニ開墾	山林ヲ畑 ニ開墾	原野ヲ畑 ニ開墾	河川海面 ヲ田畑ニ	地區數
片地	片地	地	37,900			10,100			7
佐岡	佐岡	岡	38,000			3,700			2
曉霞	曉霞	霞	7,000	3,000		2,200			5
美布	美布	布	16,000	0,900		2,000			5
山田	山田	田	70,000			10,900			2
大山	大山	植	0,1000	2,000		36,500			7
佐古	佐古	古	0,1000			22,000			7
明治	明治	治				53,000			ナシ
山南	山南	南				7,900			3
西山	西山	北				2,000			2
西川	西川	川				0,500		1,100	3
東家	東家	家	0,4500			2,300			3
富宗	富宗	宗							ナシ
香	香	宗							ナシ

町	材名	畑ヲ田ニ 地日變換	山林ヲ田 ニ開墾	原野ヲ田 ニ開墾	山林ヲ畑 ニ開墾	原野ヲ畑 ニ開墾	河川海面 ヲ畑ニ	地區數
三三三	里和篠合豐分岡	1,0000			0,5000			ナシ
三三三	大後野岡國長				1,1000			ナシ
三三三	免田組				2,1000			ナシ
三三三	計	7,4000	1,69,3000		1,19,2000		1,9,5000	四六
地	藏							
森	寺	11,5000	24,6000	3,9000				
本	川	11,5000	29,6500	6,1000				
大	六	2,2000	0,2400		5,6000			
十	川	7,8300	0,6500		2,1100			
鏡	六	6,5200	4,1600	10,3000	10,3000	0,5500		七

町	材名	畑ヲ田ニ 地日變換	山林ヲ田 ニ開墾	原野ヲ田 ニ開墾	山林ヲ畑 ニ開墾	原野ヲ畑 ニ開墾	河川海面 ヲ畑ニ	地區數
田	井坪	0,3000	5,6700		6,0000			ナシ
天	永	16,5500	19,1000		18,4000			一
西	永	30,1500	19,4600		24,0000			四
東	倉				2,0000			一
上	田				3,8900			一
久	改				5,0000			一
新	岩	2,0000	2,0000					ナシ
瓶	良							ナシ
介	津							ナシ
大	市							二
十	須							二
高	生							二
稻	山							三
五	臺							三

池名大富横下小上清弘伊神三明

野川川崎岡島川川川水上野谷瀬治

二九、五五〇〇 〇、五〇〇〇 五、七五〇〇 四、三三〇〇 一、五〇〇〇 七、二七〇〇 〇、七九〇〇 一七、三四〇〇 〇、九二〇〇 二三、九四三三 二、五〇二九 〇、七六〇八 一一、二五〇〇 一四、〇〇〇五 三、〇〇〇〇 八、三四〇〇 二、〇〇〇〇 四、九八〇〇 三、八〇〇〇 一〇、〇〇〇〇 八、一八三三 三二、一八九九 六、〇〇〇〇

二九、五五〇〇 〇、五〇〇〇 五、七五〇〇 四、三三〇〇 一、五〇〇〇 七、二七〇〇 〇、七九〇〇 一七、三四〇〇 〇、九二〇〇 二三、九四三三 二、五〇二九 〇、七六〇八 一一、二五〇〇 一四、〇〇〇五 三、〇〇〇〇 八、三四〇〇 二、〇〇〇〇 四、九八〇〇 三、八〇〇〇 一〇、〇〇〇〇 八、一八三三 三二、一八九九

二九、五五〇〇 〇、五〇〇〇 五、七五〇〇 四、三三〇〇 一、五〇〇〇 七、二七〇〇 〇、七九〇〇 一七、三四〇〇 〇、九二〇〇 二三、九四三三 二、五〇二九 〇、七六〇八 一一、二五〇〇 一四、〇〇〇五 三、〇〇〇〇 八、三四〇〇 二、〇〇〇〇 四、九八〇〇 三、八〇〇〇 一〇、〇〇〇〇 八、一八三三 三二、一八九九

二九、五五〇〇 〇、五〇〇〇 五、七五〇〇 四、三三〇〇 一、五〇〇〇 七、二七〇〇 〇、七九〇〇 一七、三四〇〇 〇、九二〇〇 二三、九四三三 二、五〇二九 〇、七六〇八 一一、二五〇〇 一四、〇〇〇五 三、〇〇〇〇 八、三四〇〇 二、〇〇〇〇 四、九八〇〇 三、八〇〇〇 一〇、〇〇〇〇 八、一八三三 三二、一八九九

二九、五五〇〇 〇、五〇〇〇 五、七五〇〇 四、三三〇〇 一、五〇〇〇 七、二七〇〇 〇、七九〇〇 一七、三四〇〇 〇、九二〇〇 二三、九四三三 二、五〇二九 〇、七六〇八 一一、二五〇〇 一四、〇〇〇五 三、〇〇〇〇 八、三四〇〇 二、〇〇〇〇 四、九八〇〇 三、八〇〇〇 一〇、〇〇〇〇 八、一八三三 三二、一八九九

二九、五五〇〇 〇、五〇〇〇 五、七五〇〇 四、三三〇〇 一、五〇〇〇 七、二七〇〇 〇、七九〇〇 一七、三四〇〇 〇、九二〇〇 二三、九四三三 二、五〇二九 〇、七六〇八 一一、二五〇〇 一四、〇〇〇五 三、〇〇〇〇 八、三四〇〇 二、〇〇〇〇 四、九八〇〇 三、八〇〇〇 一〇、〇〇〇〇 八、一八三三 三二、一八九九

二九、五五〇〇 〇、五〇〇〇 五、七五〇〇 四、三三〇〇 一、五〇〇〇 七、二七〇〇 〇、七九〇〇 一七、三四〇〇 〇、九二〇〇 二三、九四三三 二、五〇二九 〇、七六〇八 一一、二五〇〇 一四、〇〇〇五 三、〇〇〇〇 八、三四〇〇 二、〇〇〇〇 四、九八〇〇 三、八〇〇〇 一〇、〇〇〇〇 八、一八三三 三二、一八九九

四 五 二 四 五 二 二 五 二 一 三 二 一 三 五 四 五 三 二 四

五五

六、〇〇〇〇

吾川郡見込地

町村名

計 高ノ

知坂口治江月倉田宮田山

四四、四七〇一 五、三六〇〇

六、二九一〇 〇、八〇〇〇 二、五〇〇〇 三、六八二二

一〇、〇六三三

四一、五五二八 一、〇〇〇〇 八、一三〇〇 一、八〇〇〇 四、六六〇〇 四、三三〇〇

〇、五五一〇

四 五 一 三 二 一 一 五

畑ヲ田ニ

山林ヲ田ニ開墾

原野ヲ田ニ開墾

山林ヲ畑ニ開墾

原野ヲ畑ニ開墾

河川海面ヲ畑ニ

地區數

五四



別長越尾大能川窪東黒佐斗吾高波

賀

府者知川桐津内川又岩川野桑石介

三三、九〇〇  
八、九〇〇  
三、四〇〇  
二、五〇〇  
〇、一〇〇〇  
二、七六〇  
一七、四〇七  
一一、〇〇〇  
一、三九四  
三、七〇〇  
二〇、〇〇〇  
四、一一八

〇、五〇〇  
六、〇〇〇  
二、九〇〇  
一、五〇七  
二、七二〇  
一、一六〇

三、九〇〇  
三、五三〇

三、五〇一〇〇  
二、二〇〇〇  
四、〇〇〇  
八、二四〇  
三、二二〇  
五、八〇〇  
一三〇、〇〇〇

五七

二 一 ナ 七 一 五 三 五 一 二 一 四 二 八 二

八浦御長諸芳西秋仁弘森弘

疊

岡 岡

田戸瀨濱木原分山中西山下

高岡郡見込地

六、四〇〇四  
七、六二九  
三、六七〇

一六、〇三三

一三、一〇一九  
一〇、六〇〇

六二、四九〇

六、〇〇〇

ナシ ナシ ナシ ナシ ナシ ナシ ナシ ナシ

五七

町 村 名 畑ヲ田ニ 山林ヲ田ニ 原野ヲ田ニ 山林ヲ畑ニ 原野ヲ畑ニ 河川海面ニ 地區數

五六

町名	畑田ニ 地目變換	山林ヲ 開墾	原野ヲ 開墾	山林ヲ 畑	原野ヲ 畑	河川海面 ヲ畑ニ	地區數
蓮池	七、二、一〇〇						ナシ
上江							ナシ
久禮							ナシ
與津							ナシ
北原	三、四、七〇〇	一、六、八〇〇					三
新居	五〇、〇〇〇		〇、一、〇〇〇				一
上下	三、三、〇〇〇						二
宇山	九、五、〇〇〇			〇、六、〇〇〇			八
浦内	二、二、八〇〇						〇
多郷	三、六、〇〇〇						三
須崎						一〇、〇〇〇	二
新莊	六、五、〇〇〇	一、二、〇〇〇	一八、二、〇〇〇	〇、七、〇〇〇			四
大野	二、三、一、〇〇〇	〇、三、〇〇〇					八
松葉	三、三、五、〇〇〇		一〇、四、五〇〇	八、五、〇〇〇			一
仁井	三、一、一、〇〇〇		二、四、〇〇〇	一、〇、〇〇〇			六
橋原	二、三、一、八〇〇	三、三、一〇〇		一、〇、〇〇〇		五、七、三、〇〇	二
東野	四〇、五、〇〇〇			〇、九、〇〇〇			一
日下	三、五、〇、〇〇〇			七、九、〇〇〇			八
加茂	四七、〇、〇〇〇			九、一、〇〇〇			二
高岡	五五、五、〇一九	三三、七、五七	三八、六、六一〇	二七、五、三四〇	二、五、〇〇〇	二七、三、三〇〇	一五
計							六
八東		二、一、〇〇〇		〇、五、〇〇〇		六、九、〇〇〇	四
伊田		〇、五、〇〇〇				〇、八、〇〇〇	三
上灘		一、五、〇〇〇					一
大豆							四

五九

町名	畑田ニ 地目變換	山林ヲ 開墾	原野ヲ 開墾	山林ヲ 畑	原野ヲ 畑	河川海面 ヲ畑ニ	地區數
蓮池	七、二、一〇〇						ナシ
上江							ナシ
久禮							ナシ
與津							ナシ
北原	三、四、七〇〇	一、六、八〇〇					三
新居	五〇、〇〇〇		〇、一、〇〇〇				一
上下	三、三、〇〇〇						二
宇山	九、五、〇〇〇			〇、六、〇〇〇			八
浦内	二、二、八〇〇						〇
多郷	三、六、〇〇〇						三
須崎						一〇、〇〇〇	二
新莊	六、五、〇〇〇	一、二、〇〇〇	一八、二、〇〇〇	〇、七、〇〇〇			四
大野	二、三、一、〇〇〇	〇、三、〇〇〇					八
松葉	三、三、五、〇〇〇		一〇、四、五〇〇	八、五、〇〇〇			一
仁井	三、一、一、〇〇〇		二、四、〇〇〇	一、〇、〇〇〇			六
橋原	二、三、一、八〇〇	三、三、一〇〇		一、〇、〇〇〇		五、七、三、〇〇	二
東野	四〇、五、〇〇〇			〇、九、〇〇〇			一
日下	三、五、〇、〇〇〇			七、九、〇〇〇			八
加茂	四七、〇、〇〇〇			九、一、〇〇〇			二
高岡	五五、五、〇一九	三三、七、五七	三八、六、六一〇	二七、五、三四〇	二、五、〇〇〇	二七、三、三〇〇	一五
計							六
八東		二、一、〇〇〇		〇、五、〇〇〇		六、九、〇〇〇	四
伊田		〇、五、〇〇〇				〇、八、〇〇〇	三
上灘		一、五、〇〇〇					一
大豆							四

五八

山	中	大	清	三	橋	東	三	具	下	東	山
村	川	川	川	中							
名	奈	村	大	筋	松	口	崎	上	筋	原	同
畑田ニ	二七,五〇〇〇			一四,〇〇〇					一四,〇〇〇	一四,〇〇〇	一四,〇〇〇
山林開墾田				三,〇〇〇					三,〇〇〇	三,〇〇〇	三,〇〇〇
原野開墾田										一三,〇〇〇	
山林開墾畑	二〇,〇〇〇			一八,〇〇〇					二,五〇〇	三,〇〇〇	三,〇〇〇
原野開墾畑											
河川海面										一五,〇〇〇	
地區數	ナシ	ナシ	二	四	ナシ	五	二	四	一	全	全
	ナシ	ナシ	五	二	四	ナシ	五	二	四	全	全
	ナシ	ナシ	五	二	四	ナシ	五	二	四	全	全
	ナシ	ナシ	五	二	四	ナシ	五	二	四	全	全

町	西	十	江	田	入	七	白	佐	和	小	奥	月	平	中
村	上	川	ノ	田	筑									
名	山	川	崎	口	野	郷	川	賀	田	紫	内	灘	田	筋
畑田ニ	三三,〇〇〇	二四,七〇〇	一三,三〇〇	一,九〇〇	六,五〇〇	二,〇〇〇	〇,三〇〇	五,四〇〇	〇,四〇〇	〇,三〇〇	五,六〇〇	八,〇〇〇	二,一〇〇	三,〇〇〇
山林開墾田									四,一〇〇	五,〇〇〇				五,二,一〇〇
原野開墾田										〇,三,一〇〇				
山林開墾畑	一六,〇〇〇	七,八〇〇												七,三,八〇〇
原野開墾畑														
河川海面														
地區數	五	六	四	一	一	五	二	二	三	二	三	二	四	二

町村名	畑田ニ 地目變換	山林ヲ 開墾	原野ヲ 開墾	山林ヲ 開墾	原野ヲ 開墾	河川海面 ヲ田畑ニ	地區數
後川	町						未調査
宿毛	町						全
沖ノ島	町						全
合計	三〇、〇五〇	四、八〇〇	一三、〇〇〇	二七、六〇〇	三、〇〇〇	七〇、〇〇〇	八四
合計	一、五九、二〇六	五三六、八〇三	九〇、二七五	一、四八六、二七〇	三、〇〇〇	一八四、三〇三	五八六

### 第九 安藝郡川北村字江川耕地整理事業成績

#### 一 耕地整理發起ノ經過

同地ハ舊江川村ノ主部ニシテ俗語ニ江川摺鉢ノ稱アリ蓋シ地勢四圍山ヲ繞ラシ摺鉢形ニ酷似セルガ故ナリ而シテ此ニ江川川アリ屈曲甚クシテ砂礫八年々川底ニ堆ラナセリ故ニ豪雨ノ場合ハ氾濫シテ摺鉢形ノ底部タル耕地ヲ水没スルカ故ニ收穫ハ安全ナラス交通亦不便ナリ而シテ地區中三町四反歩ハ過濕田ニシテ裏作ハ勿論稻ノ發育不良ナリ耕作者ハ之ヲ憂ヘ夙ニ土地改良ノ必要アルヲ認ムト雖之ヲ實行スルノ機運熟セサリシカ明治二十九年ニ至リ縣ニ於テ土地改良ノ獎勵ニ着手シ全四十年十月該地ノ基本調査

ヲ行セタル結果頗ル有利ナルヲ認メ耕地整理ノ必要アルヲ説キ其實施ノ勸誘ニ勉メタリ然レモ其有益ニシテ農事改良ノ基礎タルコトハ地主之ヲ是認セリト雖實施協議スルノハ容易ニ纏ラス其手續ノ複雑ナルヲ厭ヒ或ハ計劃ヲ疑ヒ發起ニ躊躇セリ時ノ村長中平久米八土地所有者ノ一人タルノ故ヲ以テ卒先シテ衆議ヲ纏メ漸ク四十一年三月設計調査ヲ申請スル運ニ到レリ縣ハ直ニ該調査ヲ終了シ適當ノ計劃ヲ立テ設計書ノ交付ヲナセリ然ルニ其創業總會ニ於テハ議論百出到底法規ヲ以テ處理スルコト能ハサルノ困難ヲ來セリ此ニ於テ有志江川波雄夙ニ衆望アリ事業ノ有益ニシテ其設計ノ誤ラサルヲ信シ即チ起テ斡旋大ニ力メ遂ニ氏ノ主唱ニヨリ衆議ノ一決ヲ見ルニ至リ四十一年十二月耕地整理發起ノ認可ヲ申請セリ之レ實ニ本縣ニ於ケル耕地整理實施ノ嚆矢トス

#### 二 工事施行中ノ狀況

整理委員ハ拾名ニシテ江川波雄委員長トナレリ各委員ハ工事、會計、庶務ヲ分擔シ熱心ニ事務ヲ處理シタリ工事ノ從業者ハ主ニ地區内ノ地主及其關係者ニシテ唯タ江川川ノ改修工事其一部分ノミ地區外人ニ請負ハシメタリ然レモ此ノ請負工事モ專ラ地區内ノ土地關係者ヲシテ從業セシメ殆ント工費ノ全部ハ部落ニテ收得セリ而シテ工事ハ第一着ニ江川川ヲ改修シ次テ溝渠道路ノ改廢ヲ行ヒ之ニ伴フテ全部ノ區劃ヲ長邊二十間短邊十五間ナル面積一反區劃ト改メ畦畔ハ石築トシ井然タラシメタリ尙各區劃ノ地均工事ハ換地ヲ受クヘキ者ニ其地ノ工事ヲ從業セシメ各從業者ハ將來永遠ニ耕作スヘキ自己ノ土地ナルヲ以テ丁

寧ナル工事ヲ行ヒ好結果ヲ得タリ

本事業ハ明治四十二年十二月二十日工事ニ着手シ全四十三年五月二十六日竣成シ全四十四年八月十八日ヲ以テ換地處分ヲ了シ事業完成ヲ見ルニ至レリ

三 整理施行ノ効果

整理ニ依リ得タル利益ハ實ニ豫期ニ反セス土地所有者ハ勿論作人ニ於テモ大ニ其利便ヲ收ムルヲ得タリ今其顯著ナルモノヲ舉クレハ江川川ノ改修ニ依リテ氾濫ヲ根絶シ耕作及交通ニ多大ノ利益ヲ與ヘ且ツ地積ニ於テモ從前ノ屈曲ヲ真直トナシタルカ故ニ新舊兩川ノ比較ニ於テ約七反ノ増加面積ヲ得又濕田ノ三町四反歩ハ從來裏作ハ勿論稻作ニ於テモ收穫充分ナラス耕作ニハ深ク脚ヲ沒シテ耕耘插秧肥培ニ不便ナル惡田ナリシカ一變シテ乾田トナリ賣買價格ノ如キモ一反歩從前ノ三百圓ニ比シ四百圓乃至四百五十圓ノ時價アルニ至リタリ尙又該地區ハ旱天ニ際會セバ用水ニ不足ヲ告ケ水論多カリシカ整理ニ依リテ用水路ヲ分別シ完全ナラシメタルヲ以テ從來ノ如キ田渡用水ノ濫用ナキタメ現ニ昨年ノ如キ旱天ノ場合ト雖比較的用水ノ不足ヲ見サリシ  
今整理前後ニ於ケル地積ヲ對照スレハ左表ノ如シ

地目	整理前面積	整理后面積	増	減
上田	一〇、九〇〇	一六、一五〇七	五、二五〇七	
下田	三、四七〇三	一		三、四七〇三
畑	一、一五〇六	〇、二五〇一		〇、九〇〇〇
原野	〇、一〇一九	〇、〇五〇六		〇、〇五二三
山林	〇、〇三一六	一		〇、〇三一六
計	一五、六六一四	一六、四五二四	五、二五〇七	四、四六〇二

即整理前後ノ總面積ニ於テ七反九畝歩ノ増歩地ヲ得且ツ下田、畑、原野、山林等ハ前表ノ如ク上田トナレリ

四 整理后ノ狀況

整理后ニ於ケル維持管理ハ未タ成規ノ設ケナシト雖耕地維持ニ關スル一切ノ修繕ハ關係部落ニ於テ之ヲ處理シ旱天ノ場合ニ於ケル用水ハ番水トナセリ

五 整理施行ニ付特ニ盡力シタル者ノ事蹟

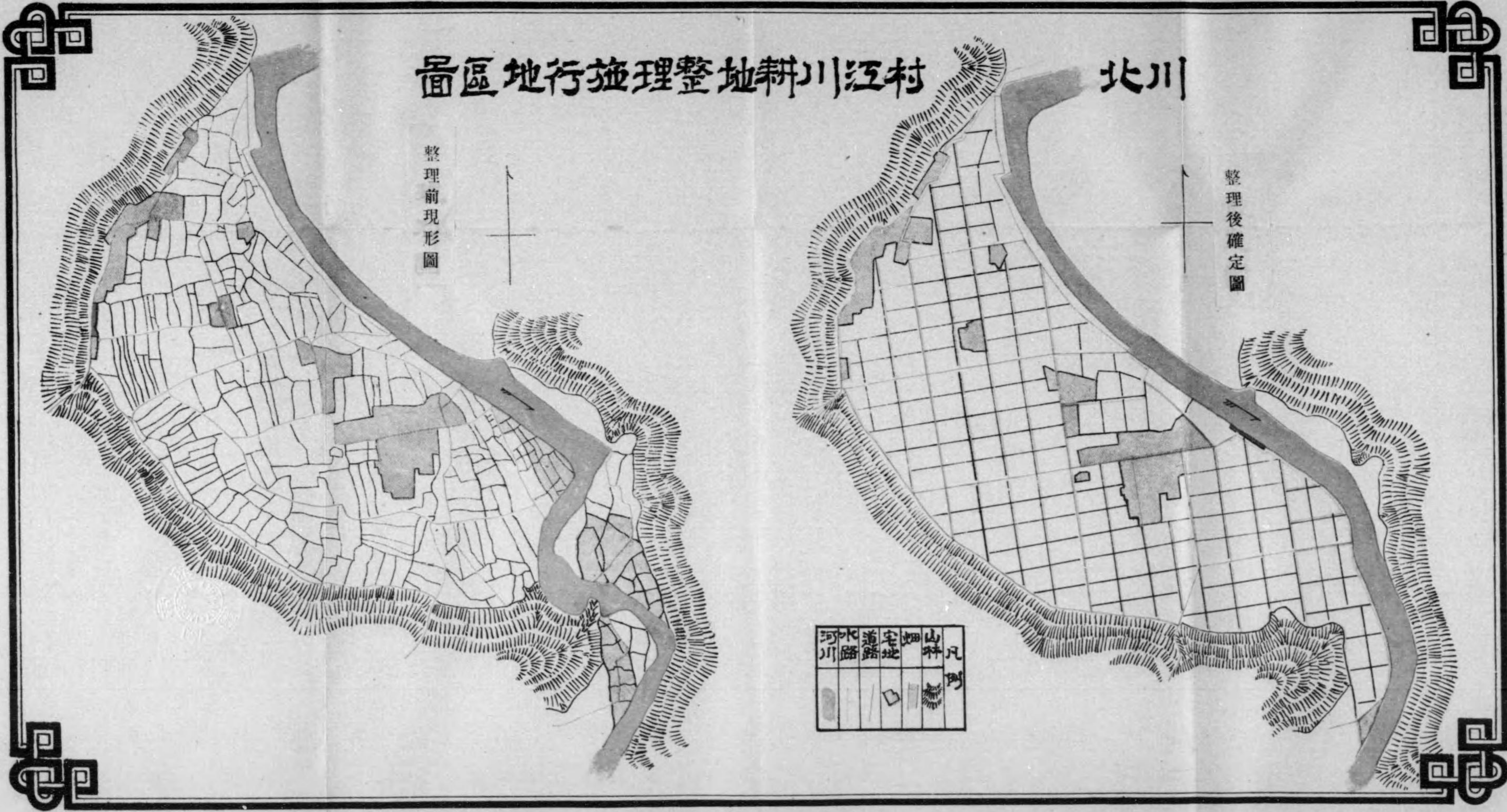
本事業ニ特ニ盡力セシハ時ノ村長中平久米八及整理委員江川寅次、安岡藤松、江川久次、江川波雄等ノ諸氏ニシテ何レモ渾身努力事業ニ盡セリ就中委員長タル江川波雄ハ終始熱心事務ニ執掌シ整理事業ノ最

モ困難トスル費用ノ賦課徴収並ニ換地精算ノ如キモ氏ハ卒先萬難ヲ排シテ決行シ能ク其任務ヲ盡シタル  
ノミナラス特ニ換地説明書ノ如キモ將來縣下ノ模範タランコトヲ期シ細心留意能ク其整理完成ノ實ヲ擧  
ケタリ

六 整理費用ノ徴収及償還ノ狀況

整理費ハ借入金ヲ以テ充テタルモ一ヶ年ニシテ工事ヲ完了シ完了后直ニ償還シタリ

北川 村江川耕整地整理施行區圖



整理前現形圖

整理後確定圖

凡	田	池	水	河	川
○	■	□	▨	▧	▩

0 1 2 3 4 5 6 7 8 9 10 11 12 13 14 15

## 第一〇 安藝郡安田村東嶋耕地整理組合事業成績

### 一 耕地整理發起ノ經過

地區ハ面積九町余ニシテ安田川ノ水害區域ニ屬セリ南方ハ一般ニ濕潤ニシテ北方ハ區劃犬牙錯雜爲メニ畦畔タル潰地多シ而シテ灌排並ニ交通極メテ不便ノ狀態ニアリ殊ニ地區ヲ貫流スル野田川ハ迂曲甚シク其幅員モ亦狹隘ナルヲ以テ一朝豪雨ニ際會センカ附近耕地ニ氾濫シ延テ隣接地區外ノ宅地ニ及ホシ其ノ慘害實ニ大ナリ故ニ該川ノ改修ハ積年ノ問題タリ會々隣村川北村江川ニ於テ施行セル耕地整理事業ノ成功セルヲ見ルヤ助役有岡正誼收入役西山常盤等大ニ耕地整理ノ急務ナルヲ認メ土地所有者ヲ勸誘シ本事業ノ實施ヲ企圖シタリ之レ即チ本地區整理ノ端緒ニシテ其後再三地主會ヲ催シタルニ機漸ク熟シ全土地所有者七十八人中六十四名ノ同意ヲ得茲ニ始メテ整理ヲ斷行スルニ至レリ

### 二 工事施行中ノ狀況

役員ハ組合長以下八名ニシテ組合長ハ有岡正誼其選ニ當リ又評議員中ヨリ工事會計、庶務ノ三掛ヲ定メ各事務ヲ分擔シ何レモ熱心勤務事務ニ従事シ工事ハ總テ直營トシ明治四十四年十一月工ヲ起シ大正二年三月ニ至リ漸ク事業ヲ完了スルニ至レリ

### 三 整理施行ノ効果



本事業ハ豫定ノ如ク野田川改修ノ結果排水其宜シキヲ得タルタメ濕田ハ變シテ乾田ト化シ從來ノ一毛作田ハ二毛作田トナリ區劃整理ニ依リ一町歩余ノ増歩地ヲ生シ道路ノ改修ニ依リ交通ヲ便ナラシメタル等農業上ノ利用ヲ増進セルモノ多シ

四 整理後ノ狀況

本地區ニ於テハ未タ整理地維持管理ノ爲ニスル規約ノ設ケナシト雖モ將來耕地保護ニ關スル修築保存ハ部落ニ於テ之ヲ處辨スヘキナリ

五 整理施行ニ付特ニ盡力シタル者ノ事蹟

整理施行中組合長以下ノ役員ハ熱心事務ニ從事シ又組合員ノ協同一致ノ精神ニ富ミタルタメ格別ノ支障ナク豫定ノ如ク進捗セリ

第一一 長岡郡本山町吉延高角耕地整理組合事業成績

一 耕地整理發起ノ經過

本地區ハ由來灌溉水ニ乏シク晴天旬余ニ及フトキハ用水潤渴シ給水ト非常ノ困難ヲ來スノミナラス往々田面ニ龜裂ヲ生シ時ニ依リ收穫皆無ナルコトアリ之レカ善后策ニ就テ有志者ノ劃策スルコト年久シ明治四十四年ニ至リ町農會長大石重巳部落有志大石喜三郎田岡市彌ノ三名ハ溜池ヲ新設シ以テ用水ヲ豊富ナ

ラシムルヲ急務トシ先ツ池床ヲ選ミ部落關係者ヲ集メ種々協議ノ結果遂ニ部落民ノ同意ヲ得猶位置ノ適當ナルヤ否ヤニ就テ踏査方申請アリシヲ以テ大正二年七月調査ヲナシ其結果有望ナルヲ認メ獎勵セシニ從來早魃ノ爲メ多大ノ困難ヲ感シツ、アル土地ナルヲ以テ躊躇ナク發起ニ關スル地主總會ヲ開キ滿場一致ヲ以テ組合ノ設立ヲ見ルニ至レリ

二 工事施行中ノ狀況

工事ハ大正二年十二月着手シ大正三年三月溜池工事終了セリ工事ノ施行ハ全部直營ニシテ其ノ勞働時間晨ヨリ暮ニ至ルマデ十時間其間僅々一時間ノ休憩ノミナレトモ老若男女ヲ論セス何レモ出役ヲ喜ヒ一人ノ倦怠者ヲ出サス猶ホ特筆スヘキハ近接部落團體並ニ個人ヨリ多數夫役ヲ寄附セルコト、ス其他附近村落ヨリ工事ノ視察ニ來ルモノ小學校生徒ヲ初メ有志百余名以上ニ及ヒ視察者ヲシテ耕地整理ノ有益ナルヲ自覺セシメタリ

三 整理施行ノ効果

工事完了后ニアラサルヲ以テ確實ニ其利益ヲ表示スル能ハサルハ遺憾ナレトモ前述セルカ如ク用水潤渴ノ憂ヲナカラシメ用水量ヲ潤澤ナラシムルヲ以テ從テ勞力ヲ省キ加フルニ收穫量ヲ増加シ從來平均三百圓ノ賣買價格ヲ有スル耕地ヲ整理後四百圓ノ價格ニ騰貴セシメ新開地六町二反歩ノ耕地ニハ水稻ヲ栽培スルコトヲ得年々百二十四石余ノ米產額ノ増加ヲ豫期スルニ至レリ

四 特ニ盡力シタルモノ、事績

組合長大石泰象ハ現町長ノ繁激ナル職務アルニ拘ラス組合事務ノ整理ニ勉メ能ク其ノ職務ヲ完フセリ組合副長大石喜三郎ハ設ク當初ヨリ始終一貫能ク其職務ヲ盡シ殆ント寢食ヲ忘レ倦怠ノ色ナク能ク委員ヲ指揮セリ工事係橋本熊吉、細川熊市、田岡時馬、坂本楠萬、吉田民治、前出楠喜庶務橋本信衛會計田岡尙彌ノ諸氏モ共同一致其責任ヲ盡セルノ効勞少カラス

第一二 土佐郡森村高須耕地整理組合事業成績

一 耕地整理發起ノ經過

當整理地ハ土佐郡森村ノ南端ニアリ海拔二千八百尺ヲ有スル檜山山脈ノ中腹ニ在ル急傾斜地ニシテ東西ニ面シ地區内ノ最高ト最低ハ一千尺ノ差アリ此ノ地區總面積四十五町四畝二十四步ニシテ内田八町一反六畝二十四步畑五町五反五畝五步原野十二町三反五畝二十一歩山林十五町九反二十八步墓地三畝二十歩溜池二畝十八步宅地百六十一坪國有地二町九反四畝十七步ナリ而シテ此地ノ水田用水ハ何レモ山間ノ溪流ヲ引用セリト雖モ谷淺クシテ水量少ク到底全般ニ配給シ得ス爲メニ各所ニ狹小ナル溜池ヲ築キ之カ用水ノ補充ヲナセリ然レモ集水面積狹ク旱天時ニ於テハ旱魃ノ害ヲ免レサル狀態ナリ加フルニ今部落ハ檜山川ヲ界シ相川部落ト相對シ僅ニ四十餘戸ヲ有スル小部落ニシテ土地ノ傾斜急ニシテ平坦部ニ乏シ

ク從テ耕地僅少ナリ然ルニ人口ハ年々増殖シ在來ノ耕地ノミニテハ農家生計上逐年困難ヲ感セリ有志風ニ之ヲ憂ヒ耕地擴張ノ急務ヲ悟リ其方法ヲ考究シツ、アリタリト雖農民ノ多クハ思慮ニ乏シク且ツ整理ノ何物タルヲ知ラス在昔日時ヲ經過セリ時ノ村長勸業ニ熱心ニシテ特ニ大字高須ハ地形上耕地擴張ノ必要ニシテ有望ナルヲ認メ耕地整理法ニ依リ施行セント企テ之ヲ部落有志間ニ諮リ極力勸誘ニ努メタリ然レモ其當時頑迷ナル農民ハ諸説紛々殆ント成立ノ見込ナカリシカ途ニ村長及有志者ノ熱心ナル勸誘ニヨリ明治四十五年五月遂ニ實地踏查方ヲ申請スルニ至レリ而シテ調査ノ結果鍋割谷川ヲ水源トシ之ヲ導キ灌溉スルノ良策ナルヲ認メ縣モ俱ニ勸誘ニ努メタリ此ノ鍋割谷川ノ水源ハ國有山林ニシテ鬱蒼タル深山ナレバ四時用水潤渴スルコトナシ現ニ下流ニ於テ二十余町ノ田地ニ灌溉セリト雖猶用水潤澤ニシテ餘裕アリ

斯ノ如ク有望ナル土地ナルヲ以テ熱心勸誘ノ結果組合員ノ大部分ハ漸ク贊同ヲ表シ議茲ニ纏リ遂ニ整理ヲ斷行スルヲ得タリ

二 工事施行中ノ狀況

大正二年三月水路堀穿ヲ字黒瀧ニ起工シ全年四月工事ヲ終了シ續テ下流工事ニ着手セシカ作付其他種々ナル農繁時期ニ差迫リタルヲ以テ一時休止セリ全年八月引續キ工事ニ着手シ全年十一月ヲ以テ上流工事竣工ヲ告々漸ク茲ニ通水ヲ見ルノ運ヒニ至レリ通水ハ豫定ノ水量ヲ保チ水路ニ於テモ滲透及崩潰ノ虞レ

ナク安全ニ通過スルヲ得タリ

整理ノ事務ハ組合長、組合副長及評議員四名ヲ以テシ組合副長ハ庶務、會計ヲ掌リ評議員ノ内一名ヲ工  
事係ニ選定シテ事務ヲ擔任セシメタリ

施工ハ工事ノ全部ヲ直營トシ老幼總テ之ニ從事シタリ工費支拂ハ十五日目即一ヶ月二回トシ其勞銀ノ百  
分ノ五以上ハ必ス勤儉貯蓄トシテ相川信用組合ニ預ケ入ルコトニ規定シ之ヲ實行セリ從業者ノ多クハ組合  
員及部落ノ農民ニシテ特別ノ技能ヲ要スヘキ石工ノ如キ者ノミ他ヨリ之ヲ雇入レ可成組合員ヲシテ勞銀  
ヲ收得セシムルニ努メタリ

### 三 整理施行ニ付特ニ盡力シタル者ノ事蹟

組合長近藤猪太郎ハ現今村長ノ職ニアリ且ツ信用組合其他公共ノ事ニ忙殺セラレツ、アルニ拘ラス整理  
ニ關スル事務一切ヲ指揮監督シ誠心誠意其任ヲ全フセリ組合副長式地榮次ハ始終熱心事務ニ執掌シ殆ン  
ト自業ヲ抛ツニ至レリ工事係上田豊次ノ如キモ晝夜其衝ニ當リ頗ル圓滿ニ工事ヲ進捗セシメタリ又有志  
川井楠次土居重城式地龜七ノ諸氏ハ何レモ組合設立以前ヨリ斯業ニ熱心ニシテ協力奔走セリ

### 四 整理費用徴収及償還ノ狀況

整理費用ハ森林基本金千五百圓ヲ年七朱ノ利息ヲ以テ一ヶ年間借受ケ相川信用組合ニ預ケ入レ必要ノ都  
度引出シ支辨セリト雖水路堀穿費ノミニテモ三千二百圓余ヲ計上セルヲ以テ支拂上困難ヲ來シ今回水路

費全部ヲ勸業銀行ヨリ十ヶ年々賦償還法ヲ以テ借入レノ企劃ヲナシ目下其筋ニ交渉中ナリ而シテ其他開  
墾及地均費ハ全部各組員ニ於テ地區ヲ分割シ夫々夫役ヲ以テ工事ヲ施行シ完了セシムル豫定ナルニヨ  
リ事務費ヲ除ク外別ニ費用ハ要セサルナリ

## 第一三 高岡郡多ノ鄉村押岡耕地整理事業成績

### 一 耕地整理發起ノ經過

多ノ鄉村農會技手大野國治ハ曩ニ縣外ヲ視察シ耕地整理ノ有益ナルヲ認メタルモ是レカ實行ヲナス機會  
ヲ得サリシニ偶々縣ヨリ斯業ノ獎勵アルニ際會シ有志弘田忠馬ト協力シ熱心地主勸誘ニ努メ吉川泉水、  
谷岡定太郎、山崎庄吉、橋田慶次、谷岡舛吉、諸氏ノ賛成援助ヲ得テ遂ニ四十三年二月組合ノ設立ヲナセリ

### 二 整理施行中ノ狀況

組合長吉川泉水萬般ノ事務ヲ統理シ庶務係ニ組合副長谷岡定太郎工事係ニ評議員山崎庄吉全橋田慶次會  
計係ニ全谷岡舛吉ヲ推舉シ工事ハ組員ヲ出役セシメ全部直營ヲ以テ施工セリ役員ハ躬ラ勞役ニ當リ專  
心事業ノ進捗ニ努メ僅ニ五十日間ニシテ工事ヲ竣成シタリ本事業中至難トセル換地處分ノ如キモ最モ公  
平ナル所置ヲ採リ一人ノ異議ナク終了スルニ至リタリ

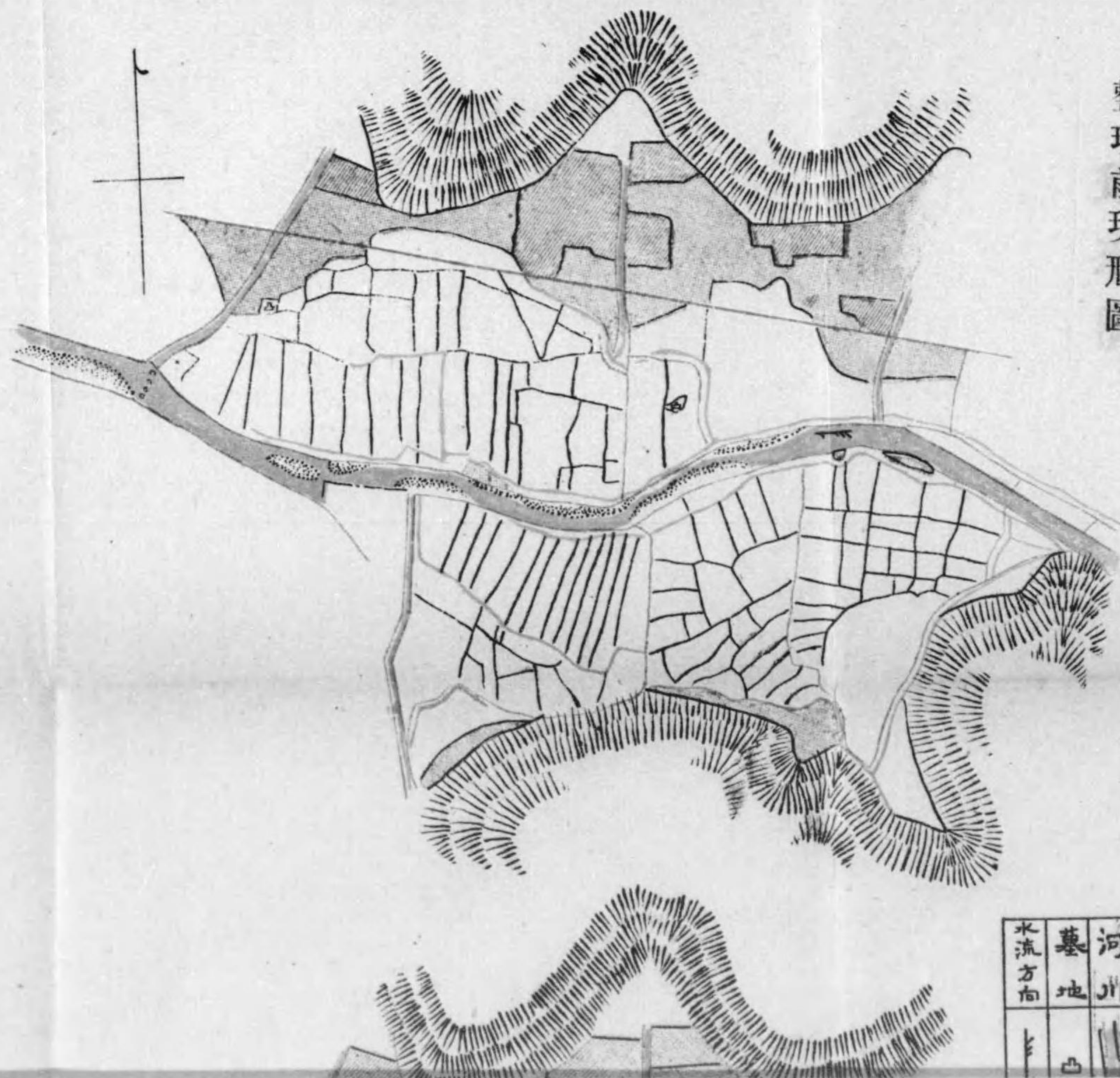
### 三 整理施行効果

茲ニ其概要ヲ述ヘンニ排水ノ効果驚ク可キモノアリ地區内ハ總テ濕田ニシテ裏作ハ勿論稻作ニ於テモ成育不良ノ地ナリシカ一變シテ乾田トナリ品質良好ナル米麥作ヲ得ラルルニ至レリ其土地ノ賣買價格ノ如キモ平均一反ニ付八十圓ノ昇騰ヲ見ルニ至レリ

四 整理費用ノ徵收及償還ノ狀況

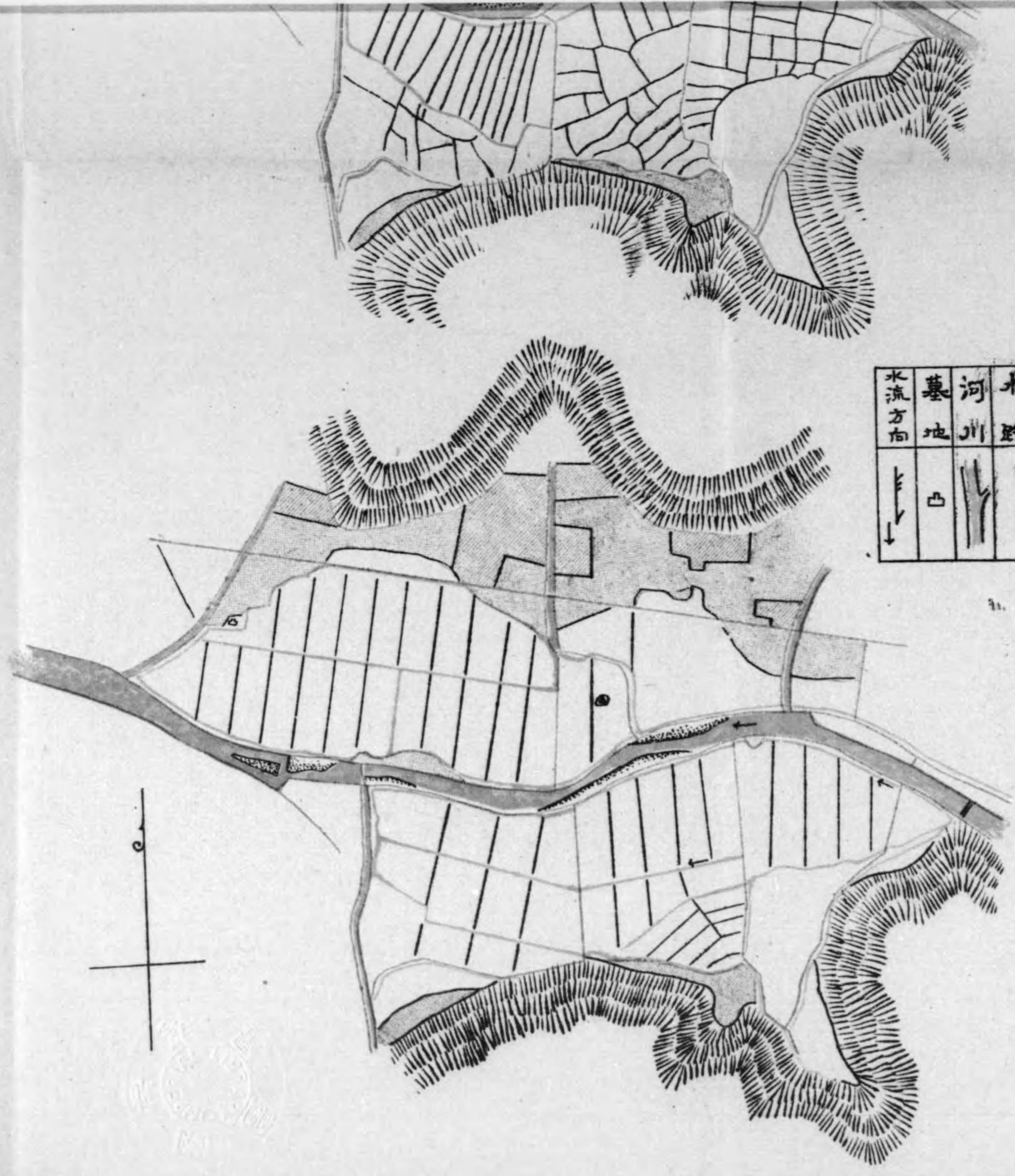
整理ニ要セシ費用ハ年八朱ニシテ十ヶ年々賦償還法ヲ以テ土佐農工銀行ヨリ借入レ爾來年々一人ノ意納ナク償還中ナリ

多鄉村柙岡耕整地組合地區圖



整理前現形圖

水流方向	墓地	河川	水道	宅地	畑地	山林	凡例
↑	⬜	⬇	—	□	▨	▨	▨



水流方向	墓地	河川	水道	道路	宅地	畑地	山林	凡例
↓	⬜	⌋	—	—	⬜	▨	⌋	

整理後確定圖



#### 第十四 高岡郡日下加茂村耕地整理組合事業成績

##### 一 耕地整理發起ノ經過

日下加茂耕地整理組合ノ地區ハ兩村ノ殆ト全部ヲ包括スル日下加茂村水害豫防組合ノ地域ニ該當シ其面積凡ソ吾町歩ニシテ郡ノ東北部ニ位置シ其一端ハ縣下第二ノ巨流仁淀川ニ瀕シ地區内ニハ仁淀川ノ支流ニシテ延長殆ド三里半ニ及フ日下川貫流シ地貌東西ニ伸ヒタル狹長多岐ノ低地ニシテ四周山岳ニ依ツテ圍繞セラレ出水ノ際ハ仁淀川逆流シ來リテ水害ヲ與フルコト多シ如斯狀態ニアルヲ以テ夙ニ水害豫防組合ヲ設ケ日下川ノ末流ニ堤防ヲ築造シ之ニ閘門ヲ設ケ仁淀川ノ逆流ヲ防止スルト共ニ其水位ノ低下ニ伴ヒ地域内ノ湛水ヲ放流セシムル自動扉ヲ附設スル等之カ防禦ニ努メタリト雖其ノ閘門ハ明治二十年ノ築造ニ係リ徑間九尺高サ十二尺ノ矩形斷面ヲ有スル二條ノ樋管ヨリ成リ日下川流域面積ニ對スル雨量即日下川ノ洪水量ニ對シテハ其斷面猶過小ナルカ爲地域内ノ湛水ヲ放流スルニ長時間ヲ要シ時トシテハ良禾美稻ヲ水蝕ニ委セサルヲ得サルノ憾アリシノミナラス近年ニ至リ樋管ノ側壁ヲ構成スル石材ノ壞裂及笠木ノ腐朽等漸ク改造ノ必要ヲ生セル際明治四十四年八月十五十六兩日ニ亘ル仁淀川ノ大出水アリ扉ハ水壓ノ爲ニ破壊セラレ遂ニ外水ハ堤内ニ奔入シ一樋管ハ漸次破壊ノ狀態ニ頻セリ此時ニ當リ佳苜日ヲ曠フシテ自然ノ減水ヲ待タンカ樋管ノ排水能力ハ外水ノ逆入シタル多量ノ湛水ヲ排出スルニ數日ヲ要スルコト明ニ

シテ殺殺共ニ腐蝕シ魚鱉良畝ニ跋扈スルノ虞アリ時ニ日下村長ニシテ水害豫防組合ノ管理者タル高橋巽ハ頗果斷ノ質アリ洪水排除ノコト一日ヲ緩ウスレハ其損害殆ト意想ノ外ニアリトシ遂ニ決然樋管直上ノ堤防一部ヲ穿開シテ洪水ヲ放流セリ此時堤外ノ水位ハ早ク既ニ減退低トシテ堤内水位ノ高キコト實ニ十數尺ニ及ヘルヲ以テ流出ノ勢正ニ決河ノ如ク遂ニ一樋管ハ全ク陥没スルニ至リシト雖洪水ハ急劇ニ排除セラレ農作物ノ全滅ヲ防キ得テ漸ク兩村農民ノ愁眉ヲ開ケリ超エテ九月二十二日再出水アリ兩村民ノ開門改造ノ必要ヲ唱フルモノ漸ク多ク機ノ熟セルヲ見テ高橋日下村長耕地整理設計調査ノ申請ヲナセリ是レ實ニ明治四十一年度施行ノ耕地整理基本調査ニ胚胎シタルモノニシテ縣ハ四十四年九月ヨリ大正元年一月ニ涉リ設計調査ヲ完了シ且ツ開門改造ニ關シテハ特ニ擔當技術者ヲ縣外ニ派シテ此種工事ノ視察ヲ命シ以テ設計ニ資シ大正元年九月設計書ノ交附トナリ全年十二月二十三日組合設立ノ認可ヲ見ルニ至レリ組合設立總會ニ於テハ申請者ノ一人武山民之助司會ノ下ニ當時閑地ニ在リタル高橋巽ヲ起シテ組合長ニ推シ水害豫防組合議員其他有志ヲ舉ケテ評議員トナシ組合ノ形質完備シ大正二年一月二十六日盛大ナル起工式ヲ舉行セリ而シテ一月二十八日愈開門改造ノ位置ヲ相シテ掘鑿ニ着手シ大正三年三月工竣ル此間日ヲ閱スル一年有餘ニシテ所要ノ費額實ニ五万圓余ノ多ニ達ス

二 工事施行中ノ狀況

掘鑿中ハ殆ト何等ノ障礙ニ逢遭セスシテ進捗シタリト雖基礎工事ニ及テハ素地ノ軟弱殆ト底止スル所ヲ

知ラス爲ニ豫定ノ基礎杭參百參拾五本合計延長六千三十尺ノモノモ實際總打ノ結果合計延長八千八百五十七尺ニ達シ爲ニ杭材ノ買増及之カ打込等ニ尠カラサル時日ヲ要シタルノミナラス地盤ノ軟弱ハ惹イテ基礎混泥土層ノ厚サニ懸念ヲ抱カシムルニ至リ當初ノ計畫ニ比シ凡ソ一尺五寸ノ増層ヲ行ヒ之カ爲ニモ亦多少竣工ノ期ヲ遅延セシメタリ如斯シテ七月月中ニ竣ル可キ豫定ヲ煉瓦積立工事モ九月末ニ及ヒ漸ク其作業ヲ竣レリ而シテ該工事ニ使役シタル人失ハ延人員約五万人ニ達シタルカ此内特殊ノ技能ヲ要スルモノヲ除クノ外全部兩村内ノ者ヲ以テ之ニ充テ工事費ノ地區内ニ殘留スルコトヲ計リタリト雖各種材料購買等ノ爲兩村關係以外ノ者ノ手ニ歸シタル金額殆ト三万圓ニ及ヘリ

三 整理施行ノ効果

工事施行ノ効果ニ就テ今日數字ヲ列舉シ之カ是非ヲ論スルハ聊カ早計ニ失スルカ如キ感アルモ開門ノ改造ニ依リ逆流ヲ殆ト完全ニ防遏シ得ヘキモノトシ當初ノ豫想ニ依ルトキハ左ノ利益アリ

地種	面積	積	段當リ純收入	總收入	摘要
上田	七八、二三〇〇	一五、〇四〇	一一、七六五、七九二	生產費ヲ控除シタル純收入ナリ	
中田	一九六、七九〇〇	六、九〇〇	一三、五七八、五一〇		
下田	一一七、三四〇九	〇、五〇〇	五八六、七〇〇		



前		後	
畑	合計	上田	中田
四九、二六二五	四九、二六二五	九七、八〇〇〇	二二四、六一一一
三、六〇〇	三、六〇〇	一五、八〇三	九、四二八
一、七七三、六五九	二七、七〇四、六六一	一五、四五五、三三四	二〇、二三三、七七〇
		四一、〇八四、四六七	一、七七三、六五九
			三、六〇〇
			四九、二六二五
			合計

即前表ニ依レハ整理前後ノ收入差額一万三千三百七十九圓八十錢強トナリ工事費五万七百四十一圓二十一錢ハ四ヶ年以内ニ回收スルヲ得ヘシ而シテ前陳ノ利益ナルモノハ可成少限ニ見積リタルモノニシテ尙此ノ外直接間接ニ享クル利益ハ甚大ナルモノアルヲ疑ハス

四 整理施行ニ付特ニ盡力シタル者ノ行動

組合ノ事業ニ關シテハ組合長以下評議員、組合會議員ノ諸氏皆熱誠盡力セラレタリト雖就中常任機關タル組合長組合副長評議員諸氏ノ分擔事務ニ熱心鞅掌セラレタルコトハ特筆大書スヘキモノナリ即其分擔方面ト氏名ヲ摘録スレハ左ノ如シ

組合長 高橋巽 組合事務總務、組合副長 北添兼五郎 組合長事務代理及一般工事、工事係長 吉村兔毛 工事係副長 大山勇馬 工事全般處理、工事係 武山民之助 森下新吾、山崎隆次 主要材料購買並ニ一般工事、工事係 中村友悌、川添治太郎 木材購買並ニ一般工事、工事係 藤崎岩馬 一般工事會計係 戶梶園次 會計事務處理 庶務係長 松岡金馬 庶務全般處理

五 整理費用ノ徵收及償還ノ狀況

費用ハ勸業銀行低利資金四万三千圓及農工銀行ヨリノ借入金六千圓ヲ以テ支辨シタルモ未ダ償還ノ期ニ至ラス 大正三年五月以降ニ於テ徵收償還ノ筈ナリ

第十五 高岡郡佐川町室原耕地整理組合事業成績

一 耕地整理發起ノ經過

當地區ハ農事改良組合ヲ設立シ明治四十四年六月組合事業トシテ第一回稻作正條植品評會ヲ開催セリ然ルニ夜來ノ降雨ハ田面ニ漲リ稻苗水没シテ審査ヲ行フコト能ハズ審査ニ出張セル高岡郡技手藪田銀馬太

ハ此ノ狀況ヲ見テ耕地整理ニ依リ排水ノ急務ナルヲ論ス所アリ立會セル部落有志者ニ於テモ大ニ賛同ノ意ヲ表シタリト雖大勢未タ之レガ實施ヲナス氣運ニ向ハズ往昔經過セリ茲ニ於テ有志者ハ實行方法ニ付協議ヲ重ネ中村繁吉、中村武之助、渡邊伊勢吉、明神兼吉、中村長太郎、中村龜平、中村茂登美、山崎案山子ノ諸氏はレガ設立者トナリ實地踏査方ヲ申請シ明治四十四年七月縣ハ實地ヲ踏査シ整理ノ有望ナルヲ説明セリ后チ部落會ヲ開催シ協議スル所アリシガ土地所有者ハ奮起シテ耕地整理ヲ施行スルコトニ一決シ設計調査ノ申請ヲナセリ其ノ調査ノ結果字室原ノ全部ヲ地區トシテ灌溉ノ設備農道ノ改修及田區ノ改正ヲ行フノ利益ナルヲ認メ之ガ説明獎勵ヲナセリ設立者ハ此ノ計劃ヲ贊シ熱心勸誘ニ努メ地主七十名ノ内六十九名ノ同意ヲ得テ整理ヲ實行スル事ニ決定シ四十五年一月組合ノ設立認可シタリ

## 二 工事施行中ノ狀況

工事ハ二ヶ年ニ分チ即チ初年ハ字鷲ノ巢ニ屬スル排水工事ヲ施行シ次年ニハ字室原ニ屬スル全部ノ工事ヲ行ヒ貳ヶ年ニシテ全工事ヲ竣成スルニ至レリ而シテ役員ハ工事係ニ組合副長中村龜平及評議員中村茂登美ヲ選ミ會計係ニハ評議員田村熊市ヲ庶務係ニハ評議員山崎案山子ヲ選ミ組合長堀見眞三ハ役員ヲ總督セリ而シテ役員ハ工事監督ノ傍ラ自ラ勞役ヲ共ニシ工事ノ速成ヲ期セリ工事ハ請負ニ附セシ部分アリト雖モ概ネ直營ニシテ可成組合員ヲ出役セシメ少數ノ戸數ヨリ一千六百人役餘ヲ出役シ且ツ多數ノ工事ニ要セシ材料ハ現品ヲ納付セシメタリ又當工事出役者ヲ以テ組織セル貯金組合ヲ設ケ整理ニヨリ所得ス

ル一部ヲ蓄積セシメタルニ其額實ニ六百九十六圓餘ニ達シタリ

## 三 整理施行ノ効果

灌溉ノ設備ハ各田區毎ニ水路ヲ沿ハセシメタルヲ以テ任意灌溉ヲナシ得ルノミナラズ從來ノ如キ旱害ナカラシメ且用水ノ本溝ハ之ヲ密集農家ノ中央ニ通ジ四季日常ノ使用水タラシムルノ便利ヲ與ヘタリ又排水路ノ改廢ヨリ得タル利益亦多大ナルモノアリ即チ濁流ノ耕地ニ氾濫セル害ヲ除キ各筆毎ニ排水ノ自由ヲ得セシメ粘重ナル過濕田ハ一躍シテ完全ナル二毛作田トナレリ特ニ效果ノ顯著ナリシハ暗渠排水ニシテ由來稻作ニハ用水欠乏シ裏作ニハ過濕ノ土地ナリシガ却テ稻作ノ用水ハ調節セラレ裏作時期ハ乾燥ナラシメ二毛作自在トナレリ如斯土地ノ改良行ハレタルヲ以テ生産物ノ品質良好ニシテ其産額亦増加セリ之ヲ昨年産米共同販賣ノ成績ニ徴スルニ整理地ノ産米二百余石ヲ賣却セシニ他ノ産米ニ比シ一石ニ付一圓五拾錢ノ高價ヲ以テセリ從テ土地ノ買價價格モ整理地ヲ通ジテ平均反當七拾圓内外ノ昇騰ヲ見ルニ至レリ

## 四 耕地整理ニ付特ニ盡力シタル者ノ事蹟

設立者中村繁吉ハ本組合設立ノタメ斡旋最モ努メ同意者取纏メ又ハ地區内外地主小作間ニ介在セル幾多ノ問題解決等私財ヲ投ジテ妥協調停ニ當レリ其熱誠ナル意志ハ遂ニ克ク組合ヲ設立スルニ至ラシメタリ又工事係中村茂登美、中村龜平兩氏ハ工事中一日ノ缺勤ナク終始一貫克ク其職責ヲ重ンジ熱心奮勵セリ

尙又組合長堀見真三ハ一切ノ指揮監督其宜キヲ得テ地主間ニ德望アリ

五 整理費用

整理費用ハ主トシテ勸業銀行ヨリ十年賦ヲ以テ耕地整理事業資金ヲ借入レ充用セリ

第十六 高岡郡波介戸波耕地整理組合事業成績

一 耕地整理發起經過

地區ハ戸波村波介村及北原村ノ一部分ヲ以テ組合トセル總面積百二十四町六反五畝十二步組合員總數參百貳拾名ノ土地ニシテ地區ノ中央ニ城山ト稱スル山脈屹立セリ此ニ一條ノ河川波介川アリテ城山ノ南方ヲ甚シク迂回セリ此ノ河川ハ屈折多ク且ツ廣狹不規則ナル爲メ豪雨ノ場合ハ年々氾濫シ又ハ堤防ヲ缺壞シ耕地一面ニ流レテ作物ヲ害セリ尙城山ノ東北ニ江良澤ト稱スル沼澤アリ此面積約十五町步土質軟弱ニシテ常ニ芽草叢生セル廢地ニシテ此ノ字ヲ浮地ト云フ蓋シ土地浮フノ意ヨリ名付ケシモノナラン  
如斯波介川ノ水害地ナルヲ以テ作物ノ發育ヲ害シ地力ハ年ト共ニ減耗シ從テ生産ハ其資本ニ伴ハス如何ニ耕作ニ努ムルト雖到底其希望ヲ充スコト能ハス村内有志者ハ夙ニ改善ノ必要ヲ認メ之カ實施ヲ唱導スルコト數十年ノ久シキニ亘レリト雖農民因襲ノ久シキ容易ニ衆議ヲ一決シテ其目的ヲ達スルコト能ハス  
在苜歲月ヲ經過セリ明治四十年十二月縣ハ耕地整理基本調査ヲ此ノ地ニ行ヒ益々改善ノ必要アルヲ認メ

二 工事施行中ノ狀況

獎勵ニ努メタルモ工事ノ難易工費ノ多少ヲ論シ且手續ノ複雜ナルヲ厭ヒ容易ニ實行ヲ見ルニ至ラザリシカ漸クニシテ四十三年七月ニ至リ始メテ設計調査ノ申請ヲナシ四十四年二月組合設立ノ認可ヲ與ヘタリ  
整理組合ハ組合會議員拾名評議員拾名ヲ置キ工事、會計、庶務ノ三掛ヲ分掌セシメ熱誠各分擔ノ業務ニ從事シタリ而シテ波介村長タル野村永次ハ組合長ニ就任スルヤ指揮監督宜シキヲ得テ能ク其職責ヲ全フセリ抑モ當組合ノ工事ハ本縣稀ナル大工事ニシテ其施行モ亦頗ル困難ナルアリ即チ延長貳千七拾間ノ屈曲セル舊波介川ヲ廢シテ之ニ換フルニ延長千貳百五間ノ波介川ヲ新設セリ此ノ新設中ニハ高サ四拾五尺長サ五拾間ノ城山山脈ヲ切開シ其ノ下流ニ於テ江良澤ト稱スル沼澤地ニ延長三百九拾間ノ河身ヲ疏通シタル等其ノ一例トス而シテ工事ハ一部他方人ニ請負ハシメタルノ外全部關係地主ニ請負ハシメ工費ノ大部分ハ土地所有者ノ勞力ニ代ヘテ頒テリ殊ニ山脈ノ切取リ及江良澤ノ河身ニ就テハ曩ニ事業發起ニ熱セシ野村豐馬卒先シテ躬ラ工事ニ當リ種々ノ障害ニ屈セス工事ヲ遂行シタリ波介川ニ亞テ用水路ノ新設及淺井川ノ變更ヲナス之レ亦工事ヲ小區分シ各區毎ニ地主ニ請負ハシメタルヲ以テ出來形好成績ヲ得タリ

三 整理施行ノ効果

整理ニヨリ得タル効果ハ實ニ豫想以上ニシテ組合員ハ勿論地區外ノ土地所有者ニ對シテモ大ニ覺醒ヲ促セリ今其二三ヲ舉ンニ波介川及淺井川ノ改修ハ同川ノ水害ヲ絶無トナセリ由來兩川ハ出水ノ場合堤防ヲ

決崩シ或ハ氾濫シテ稻作ニ多大ノ被害ヲナシ土砂耕地ニ止リ年々堆積シテ遂ニ畑トナルコト通例ナリシカ整理施行ノ結果全ク水害ナカラシメタリ又新川敷地トナシタル土地ハ低濕劣等ナル個所ニシテ殊ニ波介川敷地トナセル江良澤ノ如キハ廢地ニシテ更ニ生産ナキ上地ナリシカ廢川地ヲ埋没シタルモノハ實ニ良田トナレリ而シテ河川ノ改修ハ獨リ河川ノ水害ヲ除却セシノミナラス土質ノ改良ニ亦偉大ノ効ヲ奏セリ即チ新川敷地トナシタル低濕ノ土地及江良澤ノ沼澤ハ淺井川並ニ波介川ノ新ニ縦貫セシヲ以テ地下水ハ悉ク河身ニ流去シ惡水停滯セル不良ノ濕田ハ一變シテ乾田トナリ完全ナル裏作ヲ收穫セラルルニ至リ又江良澤ハ水禽群ル池沼ナリシカ之レ亦乾田ト變シ曩ニ立チ入ルコト能ハサリシモノ今ハ畜耕容易ナルニ至リタリ其他一般ノ過濕ハ乾燥シ用水ノ配給ハ自在トナリタル等顯著ナルモノアリ以上ノ如ク土質ハ改善セラレ水害ハ根絶シタルヲ以テ地區内ノ土地ハ一躍シテ一反ノ賣買價格平均百圓以上騰貴シ尙地區外ノ隣接地モ好影響ヲ及ホセリ

#### 四 整理施行ニ付キ特ニ盡力シタルモノノ行動

當組合ハ工事ノ大ナルニ從テ組合ノ設立ニ種々ノ困難ニ遭遇セシモ此ノ困難ヲ排シテ組合設立ノ任ニ當リタルモノハ野村豐馬、明神正勝、明神正次、宮本政彌、川澤佐十郎、廣瀬藻助、松本久二馬、細木邦誠、川澤熊吉ノ九名ナリ組合設立ノ後ハ明神正次ハ會計工事ノ二掛リヲ松本久二馬、細木邦誠ハ庶務掛リヲ其ノ他ノ設立者及評議員タル松本專次ハ工事掛トシテ各々其ノ職務ニ盡瘁シテ事業ヲ完成シタリ

#### 五 整理費用

整理ニ費セシ費用ハ勸業銀行及株式會社土佐農工銀行ヨリ借入レ支辨シタリ

### 第十七 高岡郡東津野村芳生野耕地整理組合事業成績

#### 一 耕地整理發起ノ經過

地區ハ高岡郡東津野村大字芳生野ノ一部ニシテ芳生野川ノ兩岸ニ跨レリ同川ハ其ノ源ヲ不入山ノ深谷ニ發シ地區ノ北端ヨリ其ノ中央ヲ南流シテ遠ク四万十川ニ出テ水量常ニ潤澤ナリ同地ノ面積五十四町步餘ニシテ田ハ僅カニ六町步餘ニ過ギズ他ノ大部分ハ畑地ニシテ從來之ヲ水田トナシ得ザリシハ灌溉ノ途ナカリシガ爲メニシテ今ヲ去ル凡ソ百貳拾年前時ノ庄屋ハ之ガ灌溉計劃ヲナシタリト雖モ土木工學ノ幼稚ナル時代トテ其目的ヲ達スルヲ得ズ今尙其ノ遺跡ヲ存セリ明治初年ニ於テ岡村初太郎ノ嚴父再度ノ計劃ヲナセリト雖之レ亦其ノ目的ヲ達セズシテ今日ニ至レリ岡村初太郎ハ亡父ノ遺志ヲ貫徹シテ畑ヲ水田タラシメントコトヲ欲シ日夜焦心苦慮セリ偶々縣ノ耕地整理ヲ勸誘スルニ會シ茲ニ機ヲ得テ關係地主ノ勸誘ニ努メ明治四十二年十月ニ至リ基本調査ヲ爲シタル結果有望ナルヲ確メ遂ニ地主八十五名ノ内六十四名ノ同意者ヲ得テ四十三年十二月組合ノ設立ヲ爲セリ

#### 二 工事施行中ノ狀況

一 地區ノ主要ナル工事ハ水路新設ニシテ之ヲ山腹ニ堀穿セルヲ以テ工事ノ困難ナル他ニ多ク例ヲ見サル所ナリ即水路ノ延長一里十二町ニ亘リ山腹ノ所々絶壁多ク之レニ隧道ヲ穿テ又巾三百五十尺、深サ五十尺ノ芳生野川底ニ吹上ゲ管ヲ埋設シテ用水ヲ對岸ニ吹上ゲシメタリ尙又多キ溪流上ニハ高キ寛ヲ建設シテ通水セシメタル等一トシテ困難ナラザルハナカリシ而テ全工事ハ十ヶ年ノ繼續トシ初年ハ水路工事ニ着手シ次年ニ於テ水路ニ關スル工事ノ全部ヲ完成セリ其ノ他ハ地目變換及開墾工事ニシテ之ヲ第三年ヨリ年々二町乃至三町歩ノ豫定ニテ換地ヲ受クベキ者ニ施工セシメ今尙繼續中ニアリ

而シテ組合ノ事務ハ組合長及全副長一名評議員六名ヲ以テ掌リ組合長以下工事會計庶務ノ三掛ヲ分掌シタリ

前述ノ如キ特種ナル難工事ナルヲ以テ工事中種々ノ障害ニ遭遇シタリト雖役員及組合員ハ銳意豫定ノ工事ヲ遂行シタリ

三 整理施行後ノ効果

生産ニ乏シキ畑及山林ヲ水田トナセルガ故ニ其利益ノ著大ナル敢テ多言ヲ要セズ今其一斑ヲ述ブレバ地目變換地ハ既ニ一回乃至二回ノ稻作ヲ行ヒ其ノ成績ヲ見ルニ一反歩二石五斗乃至三石五斗ノ收穫アリ而シテ地目變換ニ依リ失ヒタル畑ハ一方之ヲ山林ニ求メツ、アルガ故ニ畑ハ田トナリ山林ハ畑トナル狀況ニシテ大ニ生産力ヲ増進セリ

之レカタメ地價ノ昇騰著ルシク費用ノ全部ハ裕ニ地價ノ昇騰額ヲ以テ償フコトヲ得ルニ至レリ而テ耕地整理ノ餘澤ニヨリ勃興セシ副業ノ主ナルハ本工事ニ依リ水路ノ有スル二十尺ノ落差ヲ以テ水力ヲ利用シベルトン式水車ヲ廻轉シテ六馬力強ノ動力ヲ起シ製絲及製茶器械ノ運轉ヲナセリ此ノ事業開始以來二ヶ年ニシテ六千百拾參貫五百五十匁ノ生葉ヲ以テ一千五百貳拾四貫三百匁ノ製茶ヲ得其價格 千二百五十圓三十二錢ヲ得タリ而テ製絲ハ三十人採リ木製機械及揚返機械ヲ設備シ目下試驗中ニ屬セリ

四 特ニ盡力シタルモノ、行動及事蹟

本組合設立及事業ニ付テハ岡村初太郎ノ盡力ニ因ル至大ナルモノアリ氏ハ殖産興業ニ熱心ニシテ公益ノ爲メ私財ヲ投ズルコト多シ常ニ居村ノ向上發展ヲ圖リ以テ自治ノ基礎ヲ鞏固ナラシムルヲ以テ己レノ任トナセリ由來該村ハ米ノ産額ニ乏シク常ニ之ヲ隣縣ニ仰グリト雖峻坂難路ノ山奥ニ位セル土地ナルヲ以テ其價格ヲ高メ農家ノ不經濟一方ナラズ本事業ハ獨リ土地所有者ノ利益ニ止ラズ本村ノ利益亦著大ナルモノアリ

第十八 幡多郡七鄉村口湊川共同耕地整理事業成績

一 耕地整理發起ノ經過

地區ノ中央ヲ貫通セル湊川ハ恣ニ蜿蜒蛇行地積ヲ徒消シ一朝降雨ニ際會センカ洪水氾濫ノ爲メ耕地ヲ荒

シ交通ヲ杜絶セシメ其被害年ヲ逐フテ甚タシキヲ加ヘタリ之レ等ノ善後策ニ就テ有志者ハ多年考究ヲ怠ラサリシカ偶々明治四拾貳年五月幡多郡役所ニ於テ農事講習會ヲ開催シ郡技手ヨリ耕地整理ニ關スル講話アリ時ノ村農會技手米津市太郎講習生トシテ臨席シ大ニ感スル所アリ歸來熱心ニ耕地整理ヲ施行シ河川ヲ改修スルノ得策ナルヲ説ケリ其後縣廳ヨリ整理地調査ノ爲メ出張シ踏査ノ結果大ニ有望ナルヲ勸誘セシカー一人ノ不同意者ナク共同シテ施行スルニ至レリ之レ本縣ニ於ケル耕地整理共同施行ノ第一着トス

## 二 工事施行ノ狀況

當地區ノ施行ハ單ニ水路區劃ノ改廢ニ止ラス口港川ノ改修ハ山脈ノ切取リヲ要スルカ故ニ其ノ工事ノ困難ナル普通ノ整理事ト其趣キヲ異ニセリ然レトモ整理施行后ノ利益ヲ信セル地主ハ工事ニ悞レス各戸男女ニ論ナク出役シ河川改修ニ於テ山脈ノ切取部ノミ他地方ニ請負ハシメタルノ外ハ全部地區内ノ夫役ヲ以テ完成シタリ

## 三 整理施行后ノ効果

整理后ノ成績ハ豫期以上ノ好結果ニシテ從來亂雜不要ナル畦畔ヲ取除キ屈曲迂廻セル河川及道路ヲ一直線ニ變更セルヲ以テ全地區ヲ通シテ一町二反五畝歩ノ耕地面積ノ増加ヲ來シ稻ノ發育極メテ良好ニシテ收穫確實トナレリ又從來ノ低濕ナル土地モ排水ノ設備改善セラレタルヲ以テ水腐ノ害ナク生産極メテ安全トナリ全部二毛作地トナリタルヲ以テ麥ノ生産以前ニ倍加シ總生産額ハ著シク増加セリ又水利ノ狀態



ハ全ク一變セラレ何レノ區劃ト雖其ノ一方ニハ用水路及惡水路ヲ沿ハシメタルヲ以テ直接ニ灌排ヲ加減スルノ自由ヲ得而シテ洪水毎ニ交通ヲ杜絶セル道路モ改修后安全ニ交通セラル、ニ至レリ以上種々ノ利益ニヨリ一反歩平均五拾圓以上ノ騰貴ヲ見ルニ至レリ而シテ此ノ事業カ直接地區ニ與ヘタル利益ノ外附近農民ニ及ホシタル効果ハ甚大ニシテ即チ加持耕地整理組合并ニ與港川耕地整理ノ設立ヲ誘起スルニ至レルハ其一例ナリ

## 四 耕地整理ニ付特ニ盡力シタルモノノ事績

本耕地整理ニ就テハ代表者秋森德太郎、秋森忠太郎ノ兩人終始一貫能ク其ノ任務ヲ盡シ特ニ工事竣功后換地ノ配當ニ當リ精勵公平ナル立案ニヨリ異議ナク完了ニ至ラシメタルハ其勞洵ニ多シトスヘシ

## 五 整理費用ノ徴收及償還ノ狀況

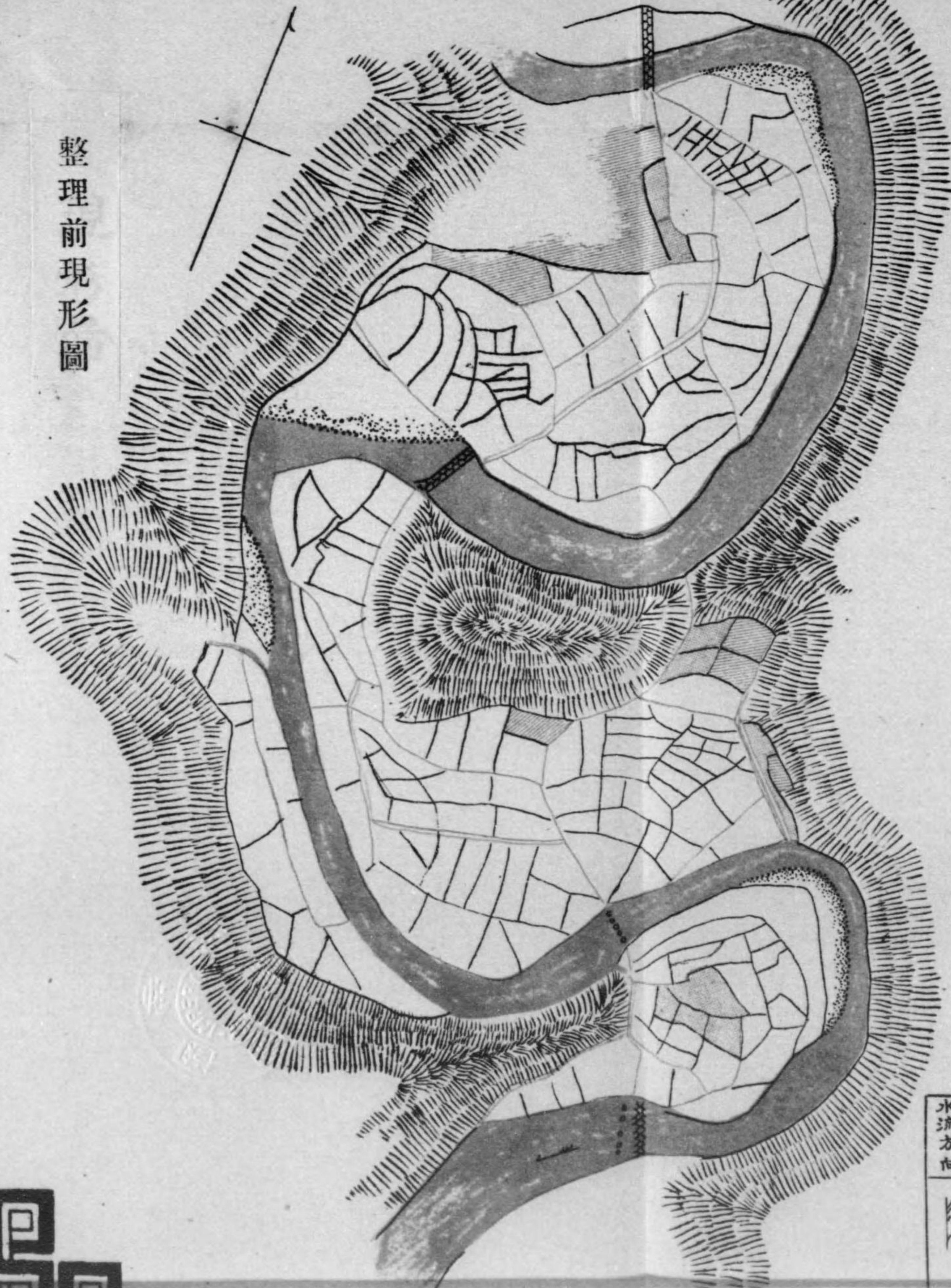
直營工事ハ全部ノ夫役若クハ現品ヲ以テ換算シ請負金額ノミ一時個人ヨリ借リ入レタルモ整理后一町二反五畝歩ノ増歩地ヲ競争入札ニ付シ其ノ金額ヲ費用ニ充テ尙不足額ヲ施行者ヨリ徴收シテ償還ヲ終了セ



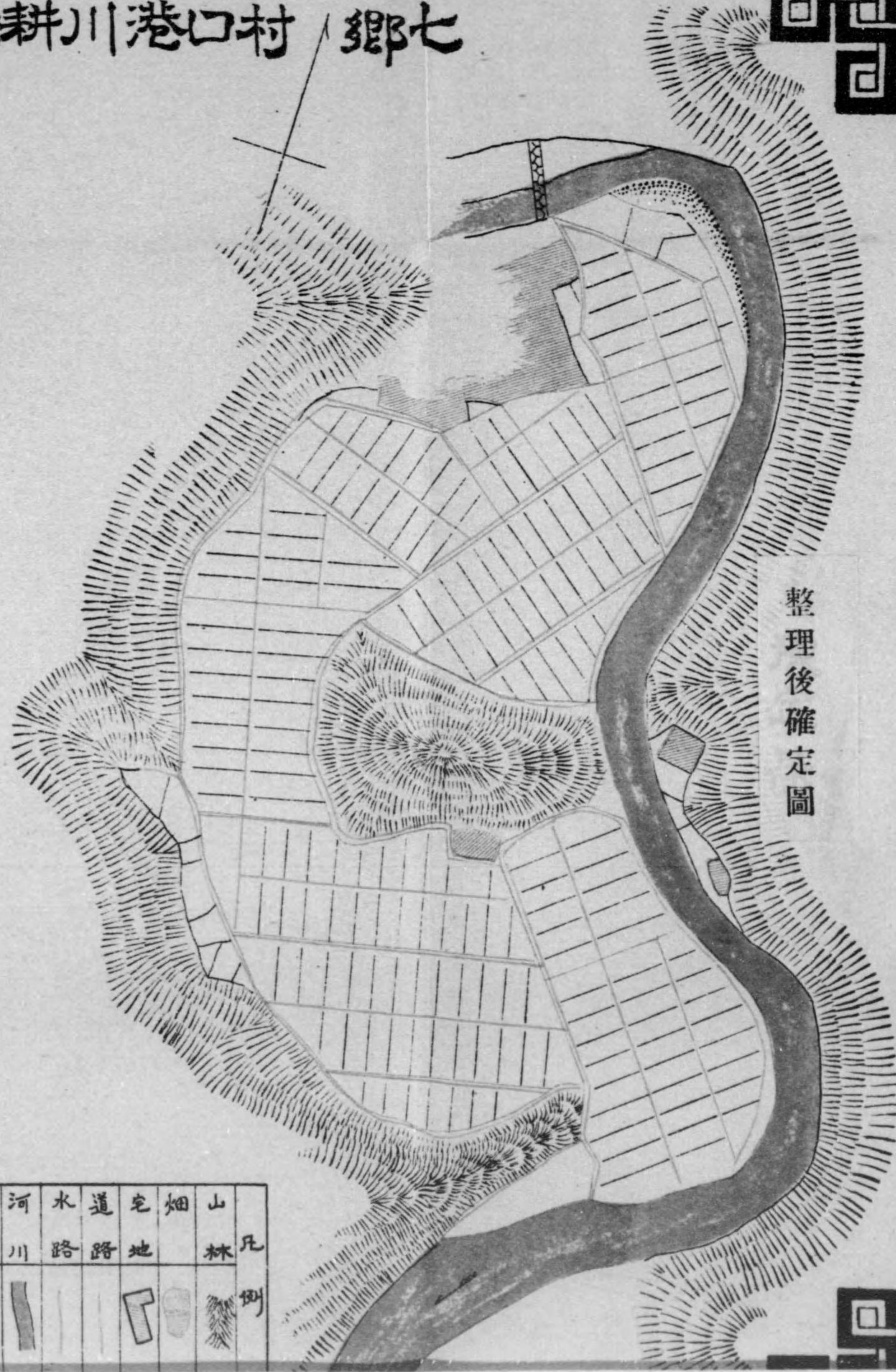
20

七郷村港口川耕整地施行地區圖

整理前現形圖



整理後確定圖

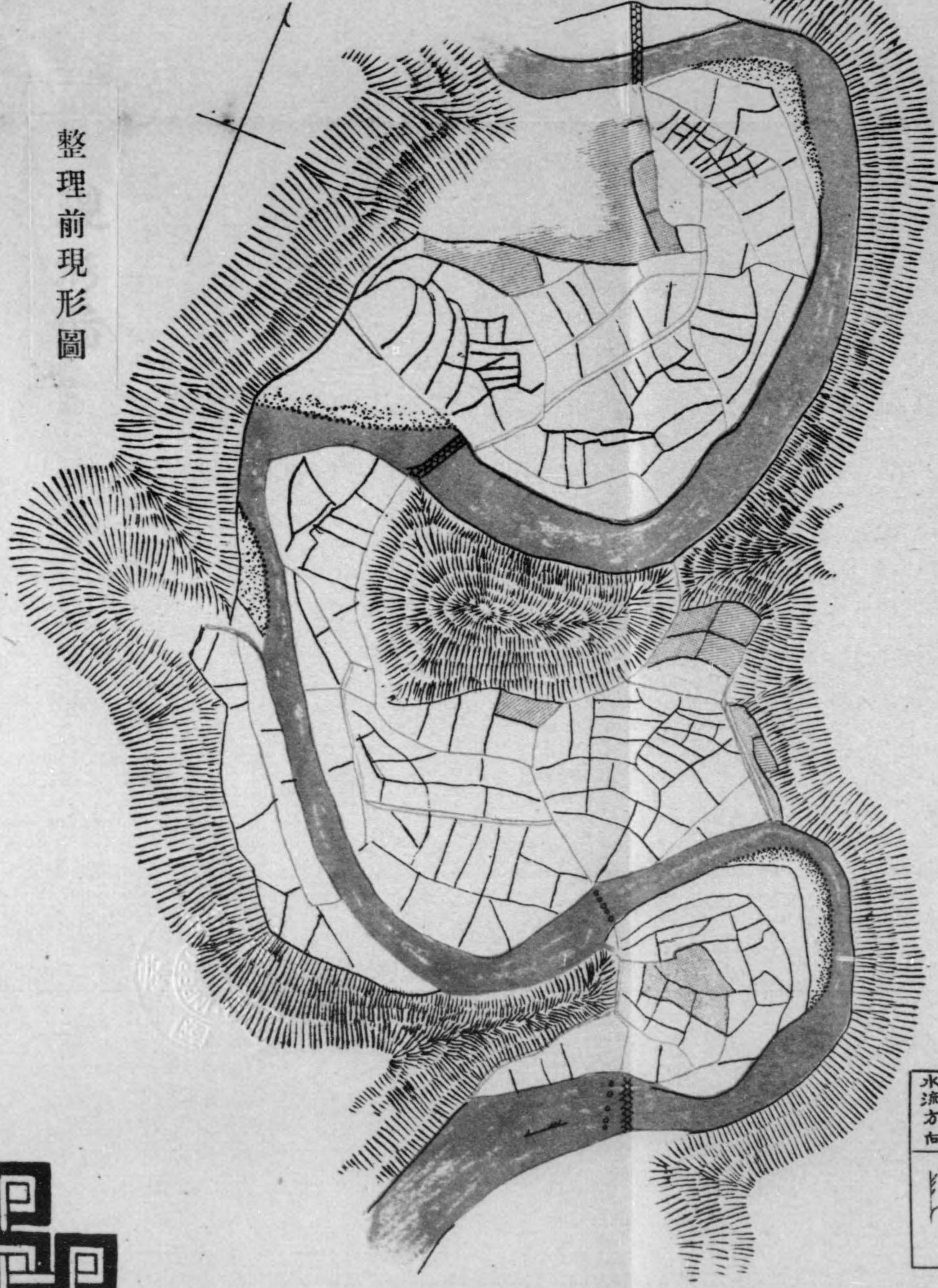


水流方向	河川	水道	道路	宅地	畑地	山林	凡例
↓	—	—	—	□	■	▲	例

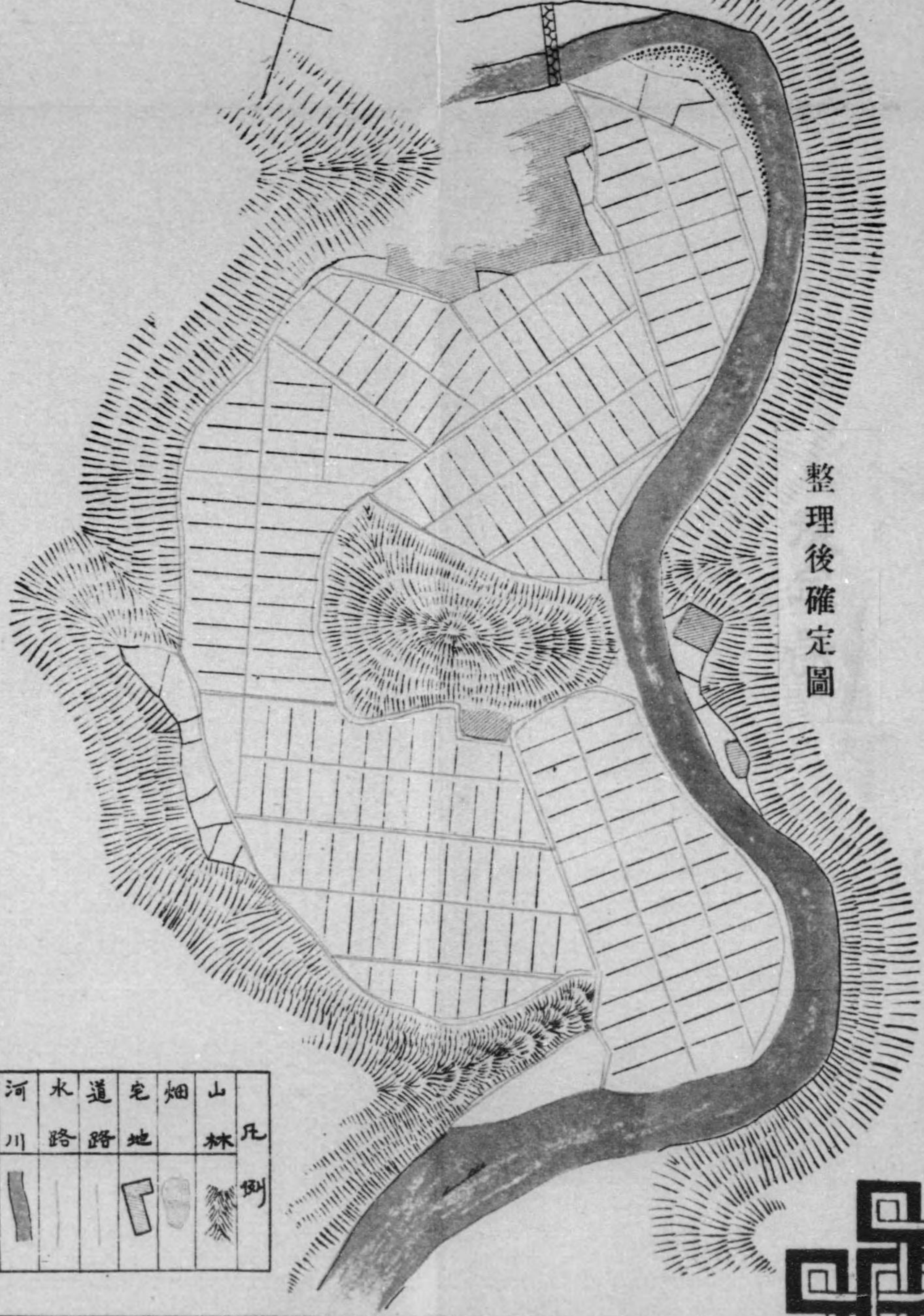


七郷村港口川耕地整理施行地区圖

整理前現形圖



整理後確定圖



山	畑	宅地	道	水路	河川	水流方向
例						

## 第十九 幡多郡蕨岡村蕨岡耕地整理組合事業成績

### 一 耕地整理發起ノ經過

蕨岡村ハ摸範村ニ選奨サレ農事改良ノ如キハ卒先シテ其實ヲ舉ケツ、アリ然ルニ地區ハ區劃不規律ニシテ地下水湧出シ交通亦自在ナラス甚シク不便ヲ感セリ茲ニ於テ農事ノ改良ハ先ツ土地改良ヲ行フノ急務ナルヲ自覺スルニ至レリ四十一年十二月之カ基本調査ヲナシ地主ヲ集メテ耕地整理ニ關シ奨励ヲナセリ翌年八月組合設立ノ目的ヲ以テ地主總會ヲ開キ當時ノ村農會長岡本壯司之カ設立者トシテ組合設立ノ議ヲ諮リシモ設立ニ賛意ヲ表スルモノ極メテ少數ナリシカ爾來種々ノ方法ニ依リ地主會ヲ開催スル前後七回ニ及ヒ遂ニ四十二年十月設計調査ヲ行ヒ翌年一月組合ノ設立ヲ見ルニ至レリ

### 二 工事施行中ノ狀況

工事ハ三ヶ年ノ繼續事業トシ明治四十四年一月地區ノ東方ナル濕田ノ暗渠工事ヨリ着手シテ漸次乾田ニ及ホシ此等工事ノ大部分ヲ三ヶ年ニ終了セリ而シテ大正二年一月更ニ設計書及地區變更ノ必要ヲ生シ之カ認可ヲ與フルト全時ニ工事ノ年限モ亦一ヶ年延期セリ

組合ノ事務ハ組台長庶務及其他組合ノ事務全般ヲ統理シ會計及工事係ヲ組合副長景平清晴ニ擔任セシメ工事ヲ四區ニ分テ第一區ヲ評議員松岡吉次ニ第二區ヲ鳴居勝次郎ニ第三區ヲ松田政穂ニ第四區ヲ平口長

太郎ニ分擔セシメ工事係景平清晴之ヲ總督セリ工事ハ總テ直營トシ夫役ハ各所有スル土地ノ面積ヲ標準トシテ出役セシメタリ此ノ出役ニ依リテ收得シタル賃金ハ共同蓄積シテ負擔スヘキ整理費用ニ充用スヘキ方法ヲ採レリ而シテ材料中木材ハ各組合員ニ分賦納付セシメ特種ナル土管及セメント等ノ材料ノミ起債ニ依リテ之ヲ辨セリ而シテ組合員ニ賦課シタル夫役總數ハ三ヶ年度ニ於テ二万一千三百四十人役ノ多數ニ達セリ

三 整理施行ノ効果

整理ノ効果ハ實ニ顯著ナルモノ多シ今二三ヲ舉クレハ道路新設ニヨリテ交通ノ便ヲ得區劃ノ改正ニヨリテ不用ノ地積ヲ省キ耕地ヲ増セリ又各田區毎ニ水路ヲ沿ハシメテ排水ノ自由ヲ得セシメタルヲ以テ從來用水不足セシ土地モ充分ナル用水ヲ得ラルニ至レリ尙過濕田ハ暗渠排水ニ依リ一變シテ完全ナル乾田トナリ二毛作ノ行ハレサル所ナシ

四 整理施行ニ特ニ盡力シタルモノ、事蹟

組合員一致協力シテ工事ヲ遂行セシハ特ニ本地區ノ誇リトスルニ足ルベク就中組合長岡本壯司ノ熱心ナル盡力ニヨルモノ尠カラス氏ハ曾テ村農會長ニ職ヲ奉シ屢縣外農業狀態ヲ視察シ殊ニ耕地整理事業ノ盛ナル府縣ノ實況ヲ目撃シ根本的農事改良ヲナサンニハ耕地整理ノ最モ急務ナルヲ悟リ明治三十九年ヨリ既ニ地主ニ勸誘スル所アリタルナリ而シテ組合副長景平清晴ハ工事ヲ總督シ工事中ハ家事ヲ抛テ一日ノ

欠勤ナク夫役ヲ督勵シ進ンテ勞役ヲ共ニ專ラ組合員ノ融和ト工事ノ速成ヲ謀リ毫モ違算ナク完全ナル工事ヲ遂行スルヲ得タリ

第二十

幡多郡平田村戸内  
山奈村芳原耕地整理組合事業成績

一 耕地整理發起ノ經過

平田川積年ノ淺淤ニヨリ其流域ニ氾濫スルモノ歲々其程度ヲ進メ爲メニ荒廢ノ區域益々増大セリ就中芳奈川裾ニ於ケル阻塞殊ニ甚タシク芳奈澤ノ水害ハ漸次其面積ヲ増加シ全ク池沼ト化シ荒廢ニ歸シタル區域七、八町ニ及ヘリ之レ等ノ改善策ニ付テハ多年有志者ノ考究ヲ怠ラサル處ナリシト雖モ要スルニ平田川ノ河身ヲ變更スルニ非サレハ其被害ヲ免ル、能ハサルヨリ芳奈地區ニ屬スル地主ハ之ヲ耕地整理事業トシ平田村ト共ニ河川ノ變更ニヨリ其通ノ利益ヲ得ント欲シ平田村ニ屬スル地主ニ對シ屢々起業ヲ交渉セシモ荏苒決セズ遂ニ平田村ノ同意ヲ得ル能ハスシテ芳奈地區ハ單獨施行スルニ於テハ其經費ノ負擔ニ堪ユルヤ否ノ点ニ付キ調査講究ヲ爲シ明治四十三年九月其ノ結果ヲ芳奈地主總會ニ示シ縷々其必要ヲ説明セリ其要領ハ今仮リニ芳奈部落單獨ヲ以テ此事業ヲ遂行スルモ其得ル所ノ增收ハ裕ニ工費ヲ償フテ尙ホ餘裕アル事ヲ論シ起業ヲ勸誘セシニ全地區ノ地主ハ大ニ曉ル所アリテ異議ナク此事業ヲ施行スルニ決定シ直チニ和田力衛、和田浩、和田克次ノ三名ヲ發起人ニ選定シ四十四年三月設計調査ヲ行ヘリ而シテ

設計調査ノ結果ハ事業ニヨリ得ル所ノ利益ハ單ニ芳奈地區ニ止マラス平田村戸内、黒川二部落ニ多大ノ利益アルヲ認メタルニヨリ戸内地區ニ屬スル地主ハ進ンテ同意ヲ表スニ至リタルモ不幸ニシテ黒川地區ハ本事業ニヨリ受クル所ノ効果ヲ疑ヒ一人ノ同意ヲ得ル能ハサリシハ遺憾ナリト雖組合ハ大正元年十二月無事設立ヲ見ルニ至レリ

### 二 工事施行中ノ狀況

工事ハ二ケ年繼續事業トシ大正二年二月二十一日起工大正三年三月三十一日全部竣工セリ工事ハ何レモ請負工事トシ競争入札ニ付セリ而シテ組合員タル地主ハ大農多クシテ夫役ニ従事スル能ハサルニ依リ組合員以外ノ小作者其他部落民ヲシテ従業セシメタリ

### 三 工事施行ノ効果

主要目的ハ排水ニシテ土地區劃ノ改良ノ如キハ從タルモノトス近來土地ノ價格ハ年々一般ニ昇騰ノ傾向アリト雖モ特ニ本事業ノ爲メニ騰貴セシモノ優ニ二割以上タルヲ認ム就中收量ノ増加ハ地區全体ニ通シ著シク増進シ殊ニ池沼ニ等シキ荒蕪地ヲシテ年々二石以上ノ收量ヲ見ルニ至ラシメタル如キハ殆ント他方ニ於テ其類例少キ所トス而シテ本事業カ直接其關係地區ニ與ヘタル利益ノ外附近農民ニ與ヘタル反響ハ偉大ニシテ現ニ平田村戸内ニ寺田耕地整理組合ノ設立ヲ見次テ近キ將來ニ芳奈及ヤイト川整理組合設立ヲ見ントスルノ好況ヲ見ルニ至レリ

### 四 耕地整理ニ付特ニ盡力シタルモノ、事蹟

本事業施行ニ就テハ組合役員一同熱心ニ盡力シタリ就中終始一貫萬難ヲ排シ或ハ計劃ニ或ハ事業ノ監督ニ全力ヲ傾注シ事業ノ進捗ニ勉メツ、アルハ組合長和田克次トス氏ハ衆望ヲ以テ現ニ山奈村長ノ要職ヲ帶ヒ側ラ組合長トシテ其職責ヲ全フセリ整理事業中最モ困難トスル換地交付ノ手續等ノ如キモ氏ハ熱心ナル研究ヲ以テ粗漏ナカラシメ其功勞尠カラス

## 第二十一 幡多郡三崎村田ノ内耕地整理組合事業成績

### 一 耕地整理發起ノ經過

整理區域ハ田ノ内ト稱シ四圍大部分山林包圍ノ箇所ニシテ往古沼澤ナリシヲ大木土石ヲ用ヒテ不紀律ナル埋立ヲ施シ以テ耕作地ニ開墾セラレタルモノナルカ如ク而シテ多少用水ノ途ナキニアラサリシモ甚シク灌溉ノ便ヲ缺キ爲ニ天水田トシテ多少ノ耕作ヲ爲シツツアリシモノト覺シク之ヲ舊記ニ温ルニ今ヲ距ル百二年以前即文化九申年ニ於テ現村長ノ祖先ニシテ三崎村大庄屋ヲ勤メタル初代沖市左衛門ナル者地下人共ヲ督勵シテ田ノ内鹿ノ角ト稱スル箇所ニ反別五段計(四段十七步)ノ溜池一ヶ所ヲ築キ其後文化十四丑年再ヒ地下人共ヲ督勵シテ同所深田ト稱スル箇所ニ段別三段計(二段九畝一步)ノ溜池一ヶ所ヲ築キタル事蹟アリ

一、田ノ内ハ地高三百石餘ノ田地往古ヨリ天水ノ所柄ニテ年々旱損有之ヲ以テ用水ノ爲及作配以后干損ノ愁無之云々

一、二代沖市左衛門ノ時(現村長ノ實父)文久元酉年夏季稀有ナル旱魃ノ節愚昧ノ地下人共達々相諭シ新溝築立ノ及作配用水取受就中挽板數百間ヲ自力ヲ以テ相求メ算百五十挺余ヲ仕成地下人共入用ノ度々貸遣不而已右作配中晝夜其場所ヘ立越人夫召遣且ツ酒三斗爲寸志指遣云々

ノ記事及ヒ今ヲ距ル五十年前下益野寺尾ノ井手ヨリ延長約四丁餘ノ用水溝ノ大修繕ヲ施シタル趣故老ノ口碑ニ傳ハレルモ其施行年月日工事ノ内容見ル可キ記録ヲ存セスト雖以上ヲ綜合考察スレハ整理區域カ由來灌溉ノ便ヲ缺ケル所謂天水田ニシテ荒廢崩壞自然ニ任セ自ラ整理ノ必要ヲ告ケツツアリシ事實ハ之ヲ窺知スルニ難カラス

現村長ハ其幼時ヨリ常ニ『該區域ノ地質、粘土ニシテ終年乾燥スルトキハ耕耘ノ際土塊粉碎ニ困難ニシテ加フルニ稻ノ生長ヲ妨クルノミナラス終年水ヲ湛エシ爲カ草稻時代ニ在リテハ生育旺盛ヲ示シテ熟田ニ讓ラサル狀勢ヲ呈セルモ生熟期ニ入りテ忽チ一變シ其收穫當初ノ豫想ニ相違スルコト年次著キモノアルヲ以テ之ヲ乾田トシ麥田トナスニ於テハ地質一變シテ良好ノ耕地ト化スヘキハ勿論ナレハ大ニ整理ノ必要アリ』トノ父祖ノ言耳底ニ存シテ常ニ腦裡ヲ離レス維新后百事開發ト共ニ之カ整理ノ良案ニ就キ秘

ニ腐心スル處アリ即之カ補トシテ奥益野字關ノ元井堰ヨリ下益野ノ字下屋敷田ノ間ニ於ケル用水ヲ利用シテ該區域中奥深田ニ引水シ更ニ溜池ヲ築キテ在來ノ溜池ト共ニ貯水ニ供シ必要ニ應ジテ灌溉ヲ補ヘハ以テ麥田ト爲スヲ得ヘシト稽ヘ明治卅六年四月偶々三崎村附近ノ海面測量ノ爲メ出張中ノ野村某ニ托シ之カ測量ヲ爲サシメタルモ當時機未タ熟スルニ至ラスシテ之カ計畫ニ贊同スル者ナク自然等閑ニ附スルノ已ヲ得サルヲ嘆セシカ明治四十二年ノ頃他府縣下ニ於テ耕地整理ノ事アルヲ聞知セシヨリ宿志漸ク動キ秘ニ之カ調査ニ心ヲ致シ時機ノ逸スヘカラサルヲ覺リ整理ノ實行ヲ決意スルニ至レリ越テ四十二年春初テ地主ヲ會合シ交渉數次漸ク五月ヲ以テ基本調査ノ申請ヲ爲スニ至リ茲ニ始メテ事業ノ動機ヲ作ルニ至レリ當時整理ノ方法トシテハ普通ノ整理方ニ比シ暗渠ニヨル整理ノ有利ナルヲ指示スルヤ百聞一見ニ如カストナシ議ハ進テ縣外實地視察トナリ村長以下矢野川榮太郎、原林太郎、土居常吾、上田淺太郎ノ五氏委員ニ選ハレ相携ニテ耕地整理ノ先進地タル愛媛縣下ニ出張シ北宇和郡來村外二ヶ村(俵津村立間尻村)ニ就テ親シク實況ヲ觀察シタルニ感更ニ深キヲ加エ益々事業ノ適切ヲ想ヒ一層宿志ヲ強固ナラシメ歸省后大ニ之カ實行ヲ主張シ忽チ多數ノ贊同ヲ得タリシモ中ニ漁浦民ニシテ區域内總段別中殆ト其半以上ヲ所有セルモノアリテ之カ夫役ノ不可能ヲ主張シ異議ヲ挾ミテ容易ニ機運ノ熟セサルモノアリ於此乎村長ハ事苟モ百年ノ長計ニ屬ス豈目前ノ小利ヲ顧ルノ暇アランヤト百方浦分ノ地主ヲ説破シ一面當局者ノ出張ヲ求メ之カ利害ヲ説明セシムル等熱誠以テ勸誘ニ勗メタル結果漸ク二ヶ年繼續事業トシテ施行スルコ

トニ決シ四十三年一月四日ヲ以テ組合設立ノ認可ヲ得同月十六日ヲ以テ起工式ヲ擧ケ續テ工事ニ著手スルニ至リタリ

二 工事施行中ノ狀況

工事ニ付テ特筆スヘキハ万ヲ以テ數フル暗渠用素焼土管ヲ悉ク産地ヨリ輸入センカ管ニ不便ヲ感スルノミナラス特ニ多額ノ運賃ヲ支出シ多大ノ資金ヲ外部ニ流出セシメサルヘカラス以此村長ハ一策ヲ講シ即土管産地タル讃岐國香川郡檀紙村御厩ヨリ熟達セル土管製造職工中井某ヲ聘シ來リ素焼土管ノ製造ヲ試ミタルニ土質偶々適當セルモノアリテ良好ノ結果ヲ認メ得タルヨリ更ニ職工ヲ増聘シ一面土管職工養成ノ目的ヲ兼テ之カ製造ヲ傳習セシメ以テ悉ク需用ヲ充シ職工四名ヲ養成シ得タルノ一事ニシテ多額ノ費用中之ニ依リテ其幾分ヲ節減シ得タルノ利益亦決シテ沒ス可カラサルナリ如此ニシテ著々進捗中不幸二月二十六日ノ豪雨出水ハ土地ノ全部ヲ浸スニ至リ已築ノ護岸石垣等崩壊スルモノ延長殆ト二百余間ノ多ニ及ヒタルヨリ意氣忽チ沮喪シ計畫ニ一大頓挫ヲ來シ當路ノ苦衷言フヘカラス結局數次ノ協議會トナリ再ヒ技術官ノ出張ヲ求メ設計ノ一部ヲ變更シ工事ニ著手シタルモ時ハ既ニ插秧期ニ近ク工事日數僅少ニシテ意ノ如ク進捗ヲ見ルニ至ラス漸ク全面積ノ三分ノ一ヲ整理シ得タルヨリ先ツ其整理段別九町壹段餘歩ニ插秧セシカ幸ニシテ意想外ノ收穫ヲ見ルニ至リシヲ以テ全年十二月二十一日再ヒ工ヲ起シ翌四十四年三月全ク竣工ヲ告ケ十六日ヲ期シテ之カ落成式ヲ擧ケ四月二十日迄ニ悉ク換地ノ引渡ヲ了スルニ至レ

三 整理施行ノ効果

整理ノ効果ノ顯著ナルモノヲ摘録スレハ面積ノ増加、地代ノ騰貴、耕作上ノ利便、灌漑排水ノ便、交通ノ便、勞力節減ノ利益、二毛作ノ利益、收穫増加ノ利益等ニシテ勞力節減ハ一段歩ニ付三圓四十四錢ニ當リ居レリ猶收穫増加ノ狀況ヲ表示スレハ次ノ如ク

最下田	下田	中田	上田	整理前後一段歩ニ對スル收穫ノ比較	
				整理前	整理後大正元年
八〇〇	一一〇〇	一、四〇〇	一、六〇〇	一、〇〇〇	二、〇〇〇
最下田ト見ルヘキモノナシ	一一〇〇	一、五〇〇	一、八〇〇	一、〇〇〇	一、七〇〇
	一一〇〇	一、七〇〇	二、〇〇〇	一、〇〇〇	一、五〇〇

土地價格ノ騰貴趨勢

		一段歩價格		
		整理以前	整理後大正元年	全上大正二年
上田	一八〇 <sub>圓</sub>	二五〇 <sub>圓</sub>	三七五 <sub>圓</sub>	
中田	一四〇	二一〇	三五〇	
下田	一〇〇	一四〇	二〇〇	
最下田	八〇	一二五	最下田ト見ルヘキモノナシ	

二毛作普及趨勢

麥 紫雲英 冬期休耕	全面積ニ對スル作付歩合	
	大正元年	大正二年
	三割	五割
	三割	二割
	四割	三割

備考 大正二年紫雲英作付ノ減少シタルハ前年ノ成績ニ徴シ イモチ病發生多カリシ爲ナリ

但從前ハ全部一毛作地ナリ

四 整理後ノ狀況

整理后排水ノ便ハ自在ナルニ至リタリト雖用水供給上時ニ或ハ遺憾ナキ能ハス依ツテ更ニ二ヶ所ノ溜池ヲ築キ在來ノ二ヶ所ノ溜池ト相俟テ貯水ニ備ヘ旱魃ノ急ヲ補フノ必要ヲ認メ目下計劃中ニ屬ス之カ完成ノ曉ハ從前下益野寺尾ヨリ引用ノ溝渠ハ之ヲ全廢スルニ至ルヘク隨テ年次約二石ノ溝敷料米ヲ節約スルコトヲ得ヘシ亦整理以前ニ在リテハ該地ハ賣人ノミ多クシテ買人ハ殆ト之ヲ見サリシモ整理後反對ノ狀勢ヲ呈スルニ至レルノミナラス地主亦從來概ネ小作ニ付シ自作ヲ爲スモノ稀ナリシカ整理後小作希望者激増シタルニ地主又自作ヲ欲スルニ至レリ而シテ民心一般ニ耕地整理ノ利益ヲ自覺スルニ至リ續テ他ノ小規模ノ整理ヲ計畫セントスルモノアルニ至レリ

整理前總面積 (耕地) 二十七町五段五畝二十四步

整理後總面積 (耕地) 二十八町一段八畝二十一步

五 整理施行ニ付特ニ盡力シタル者ノ行動

整理施行事業ニ付組合長ノ盡力シタルハ前段既ニ述フル所ノ如クナルカ組合設立後ニ於テハ組合副長矢野川榮太郎評議員武藤丑之助等ノ諸氏幹施最モ努メタリ就中矢野川組合副長ノ如キ組合長沖良賢カ郡

會議長村長等ノ公職ヲ帶ヒテ南船北馬席殆ト暖ナラサル間ニ在リテ組合全般ノ事務ヲ處理シ其宜シキヲ得セシメタル功績著大ナルモノアリ


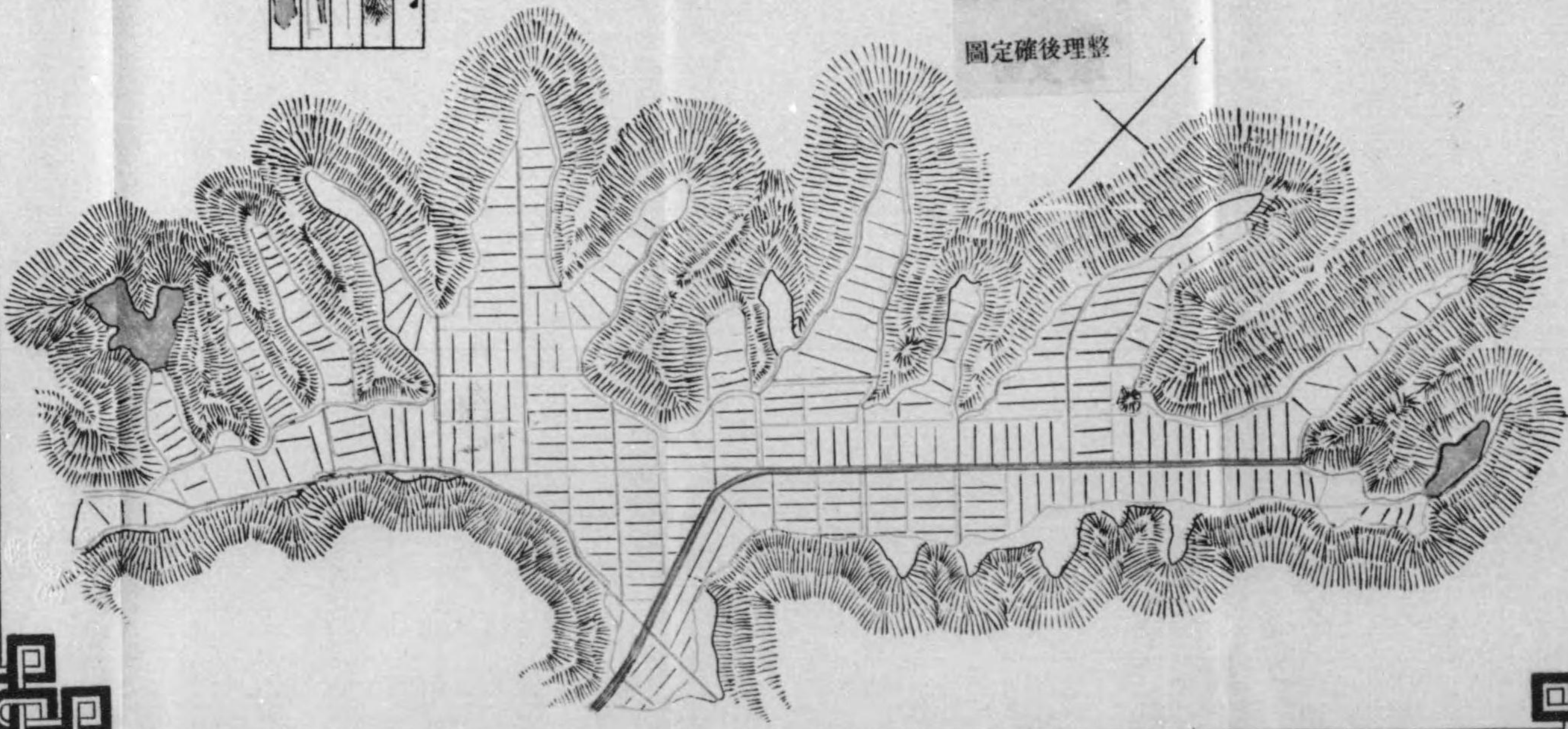
六 整理費用ノ徵收及償還ノ狀況

費用總額一万五千六百九十圓四十二錢五厘内八千三百圓ハ低利資金ノ貸附ヲ受爾后償還ヲ繼續シ大正三年三月現在ノ殘額七千圓未滿トナリ居レリ



圖區

地合組理整地耕内ノ田村崎三



大正三年十二月八日印刷  
大正三年十二月十五日發行

# 高知縣內務部

印刷人 野 町 傳 次

高知市水通町百八十三番屋敷

印刷所 野 町 印 刷 部

高知市水通町百七十五番屋敷



14.2  
358

終