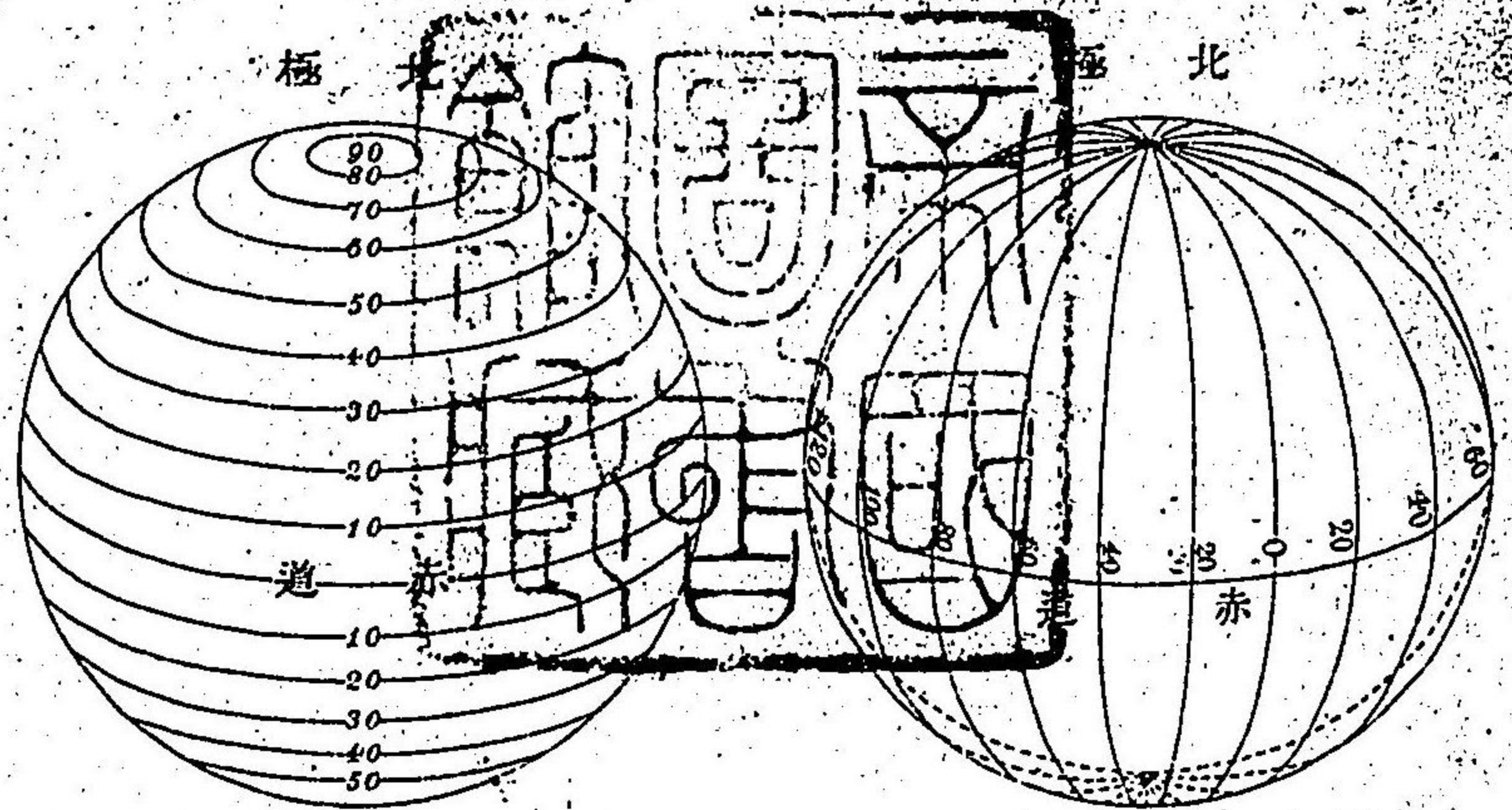


108  
乙  
139

任字

日本地理附圖全

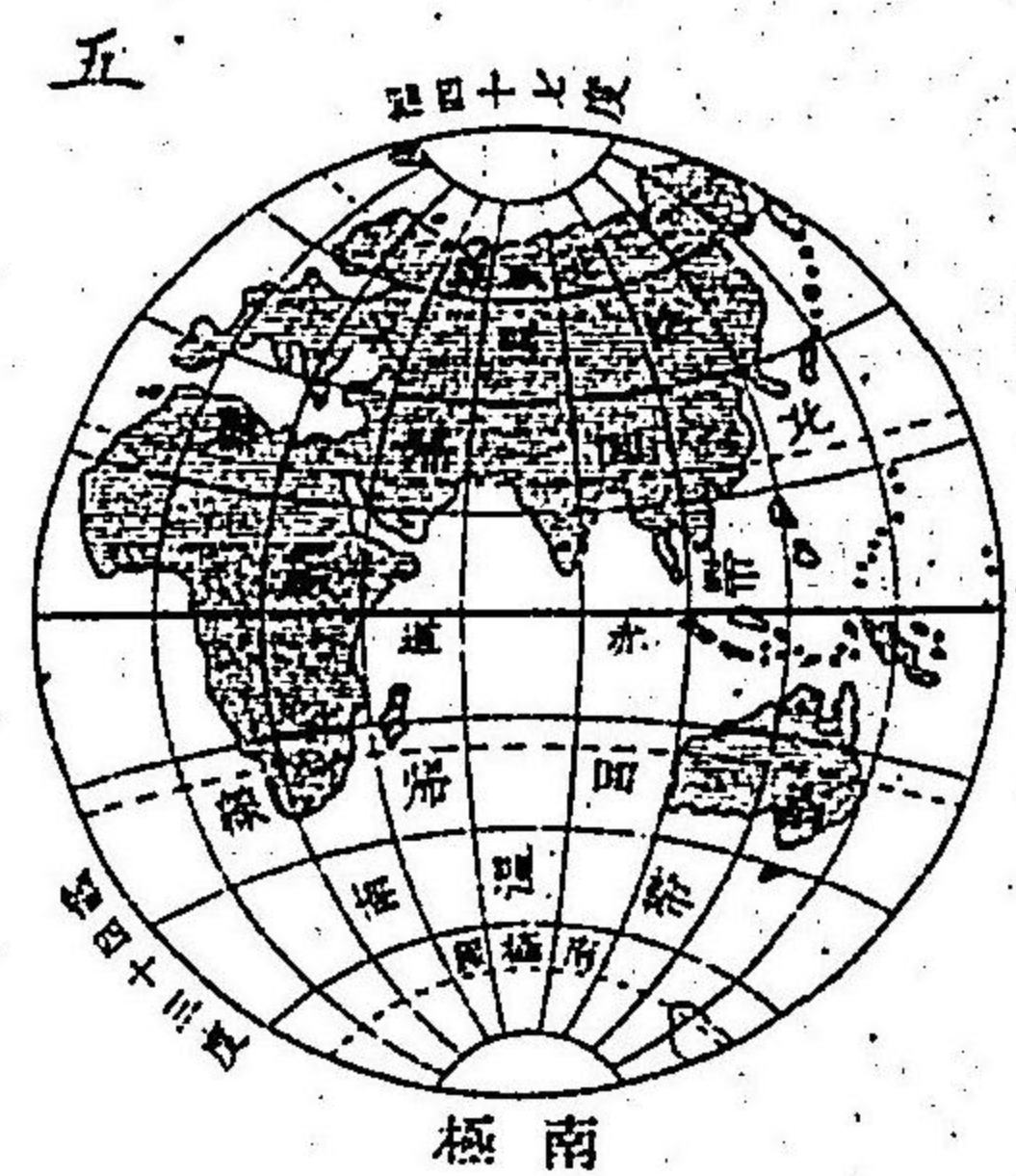
108  
2  
139



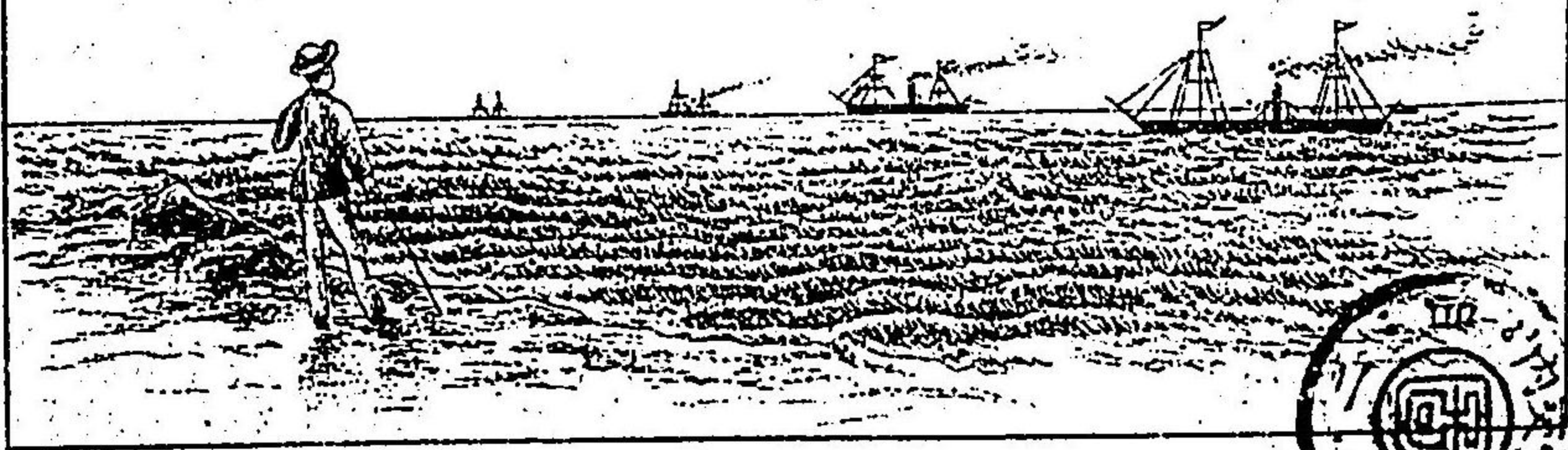
三十三ノ間

極南  
線度緯

極南  
線度經



ス示ヲルナ体球ノ球地



第一



第一

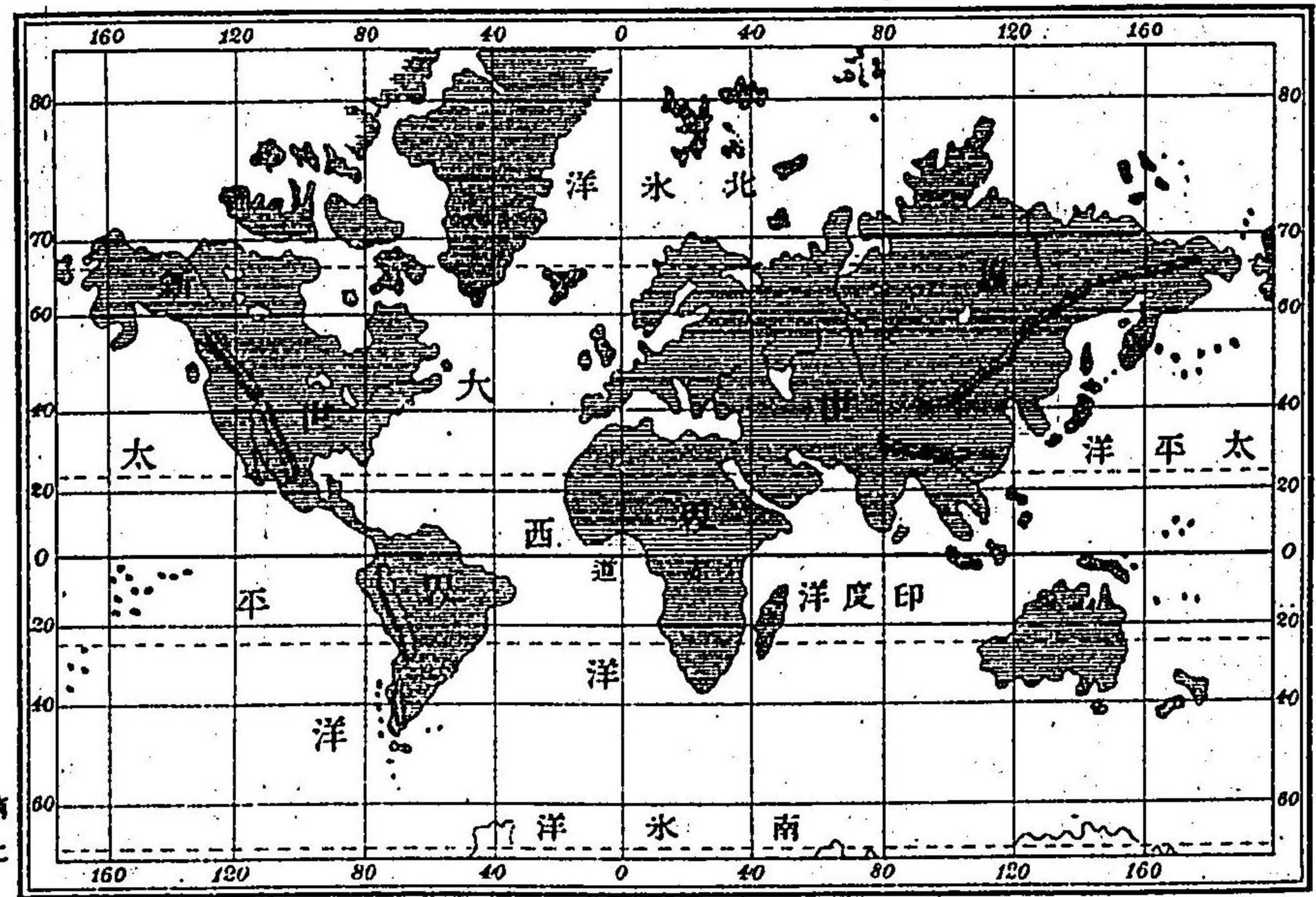


球半西



球半東

洋大五



地形圖



(1) 冰原  
(2) 水河  
(3) 低山  
(4) 山湖  
(5) 鐵道  
(6) 支道  
(7) 街巷  
(8) 村莊

(9) 市街  
(10) 波止  
(11) 港口  
(12) 下流  
(13) 半島  
(14) 灣

(15) 山岳  
(16) 火山  
(17) 火山  
(18) 火口  
(19) 山頂  
(20) 山腹  
(21) 小灣  
(22) 湖  
(23) 高原  
(24) 高原狀ノ山

六丁丁ノ間



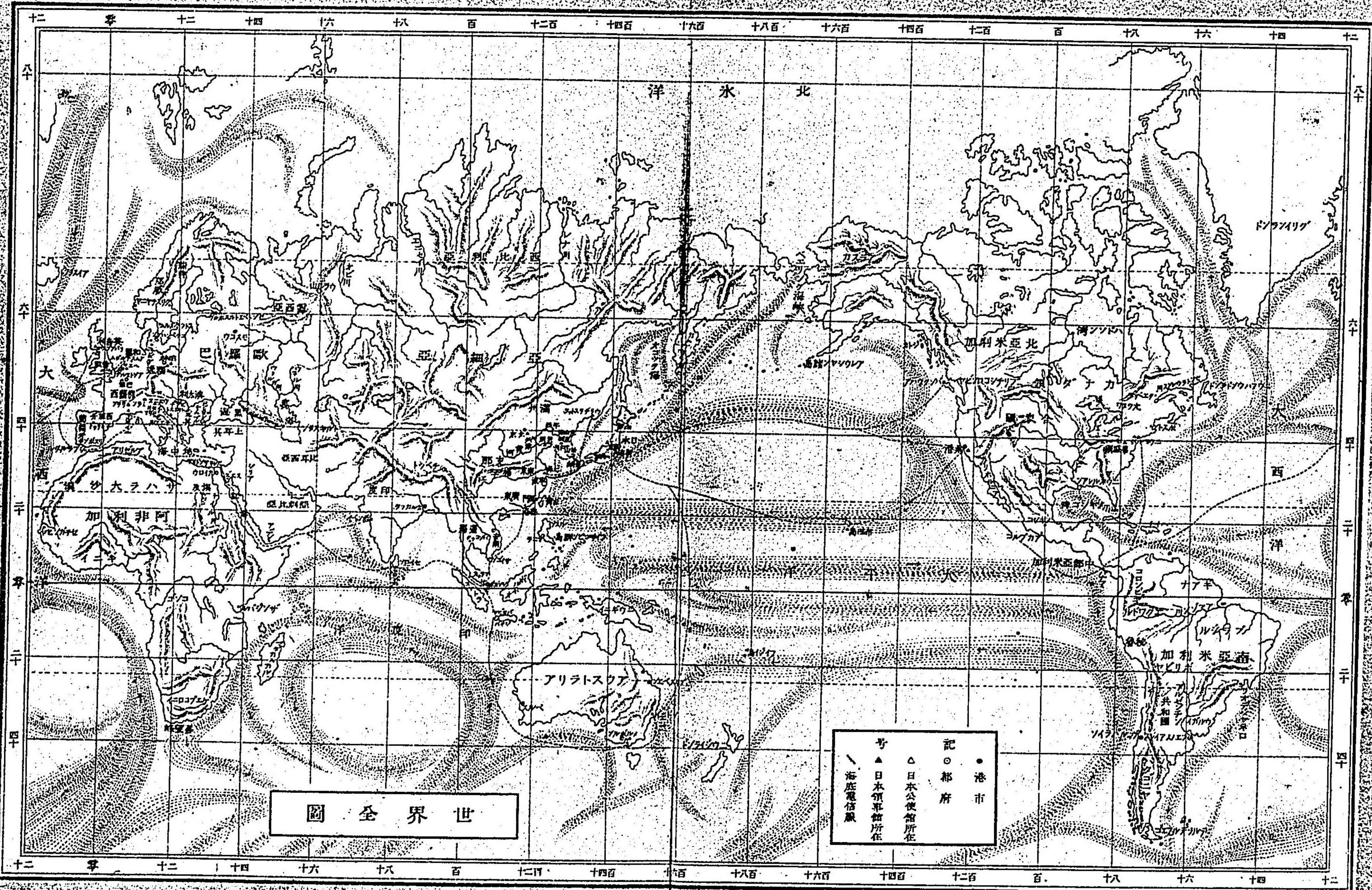
(25) 山支  
(26) 河源及上流  
(27) 低源及平原  
(28) 牧草地  
(29) 海地  
(30) 岬

(31) 瀑布  
(32) 海濱  
(33) 沙丘  
(34) 海濱  
(35) 淺海



(37) 低濱  
(38) 群島  
(39) 丘陵地及分水脊  
(40) 森林  
(41) 低島  
(42) 三稜洲

(43) 海峽  
(44) 峭岸  
(45) 島嶼  
(46) 岩  
(47) 陸舌  
(48) 燈台



世界全圖

- 港市
- 都府
- △ 日本公使館所在
- ▲ 日本領事館所在
- 号 海底電信線



圖之脈水及脈山全

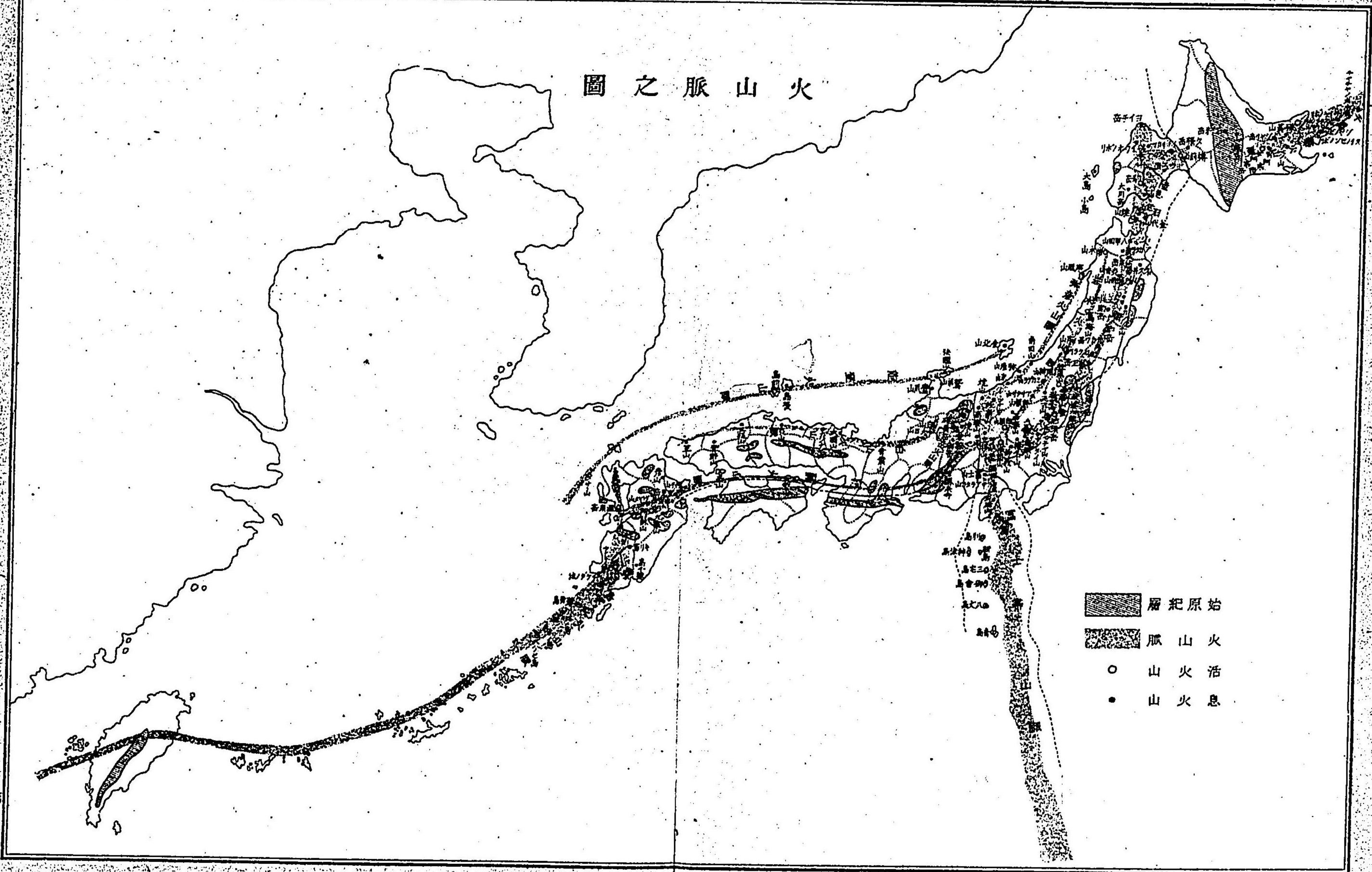


十六七

四

六

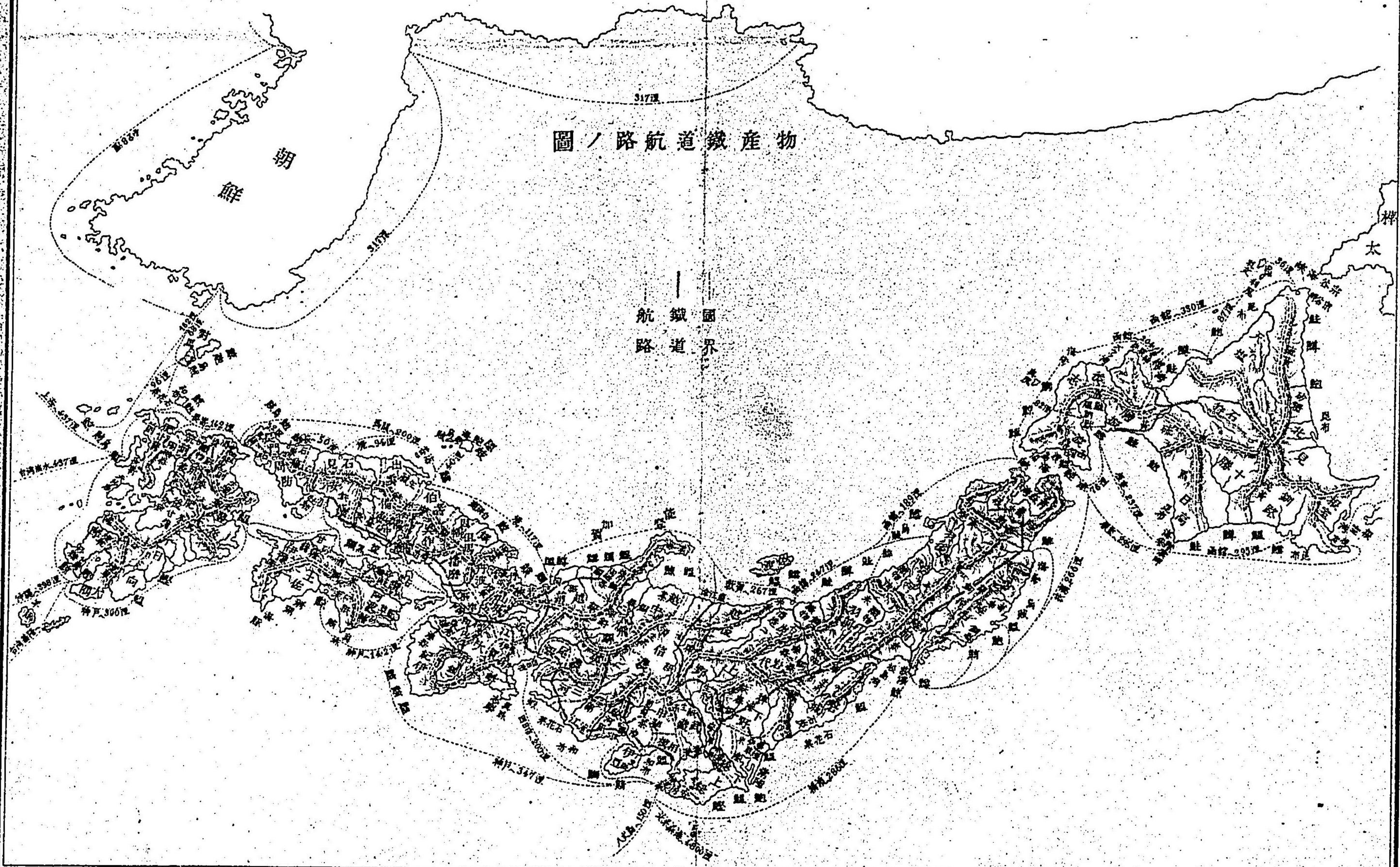
火山脈之圖







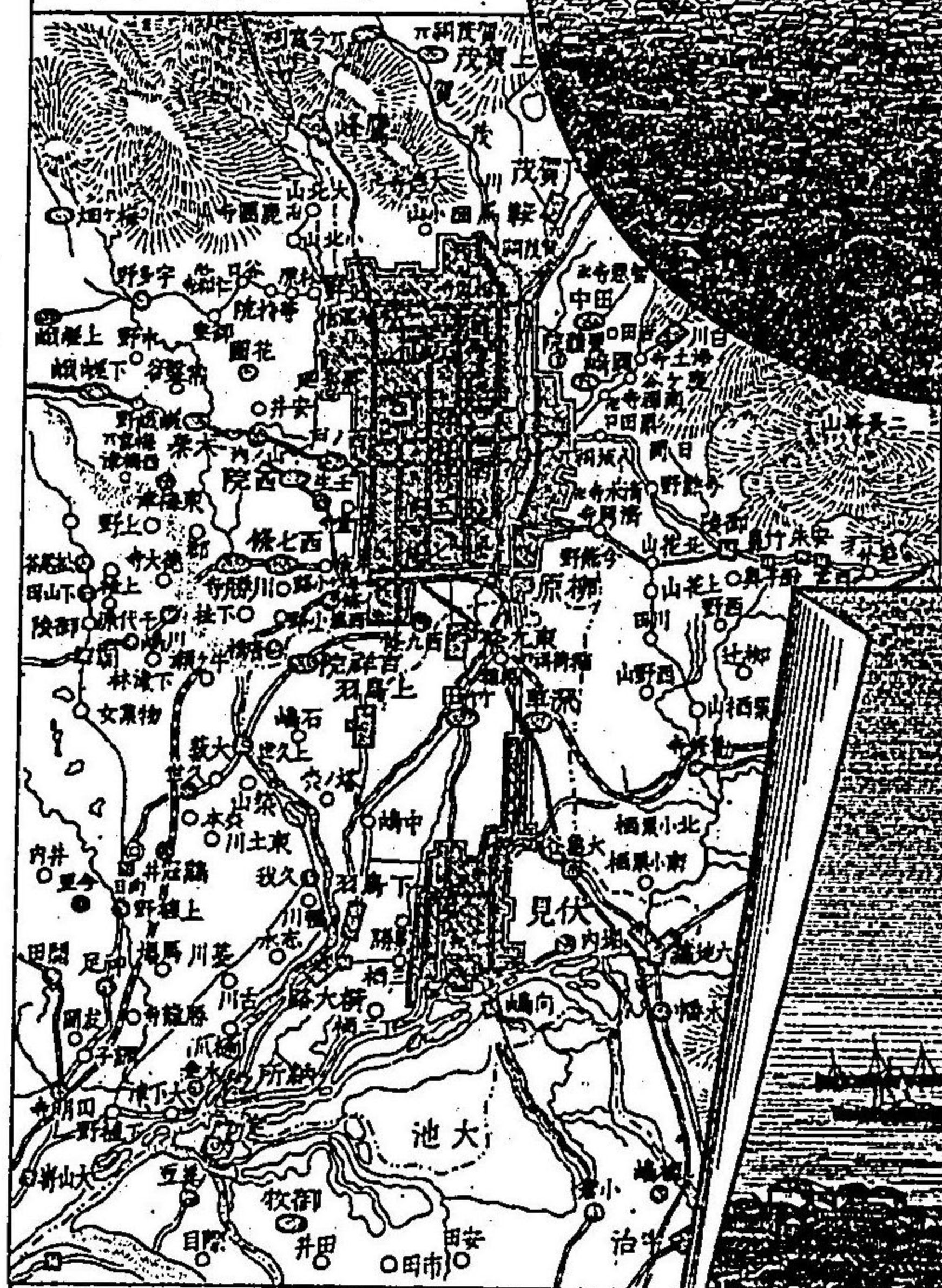


圖ノ路航道鐵產物



航路  
鐵道


圖之市都京

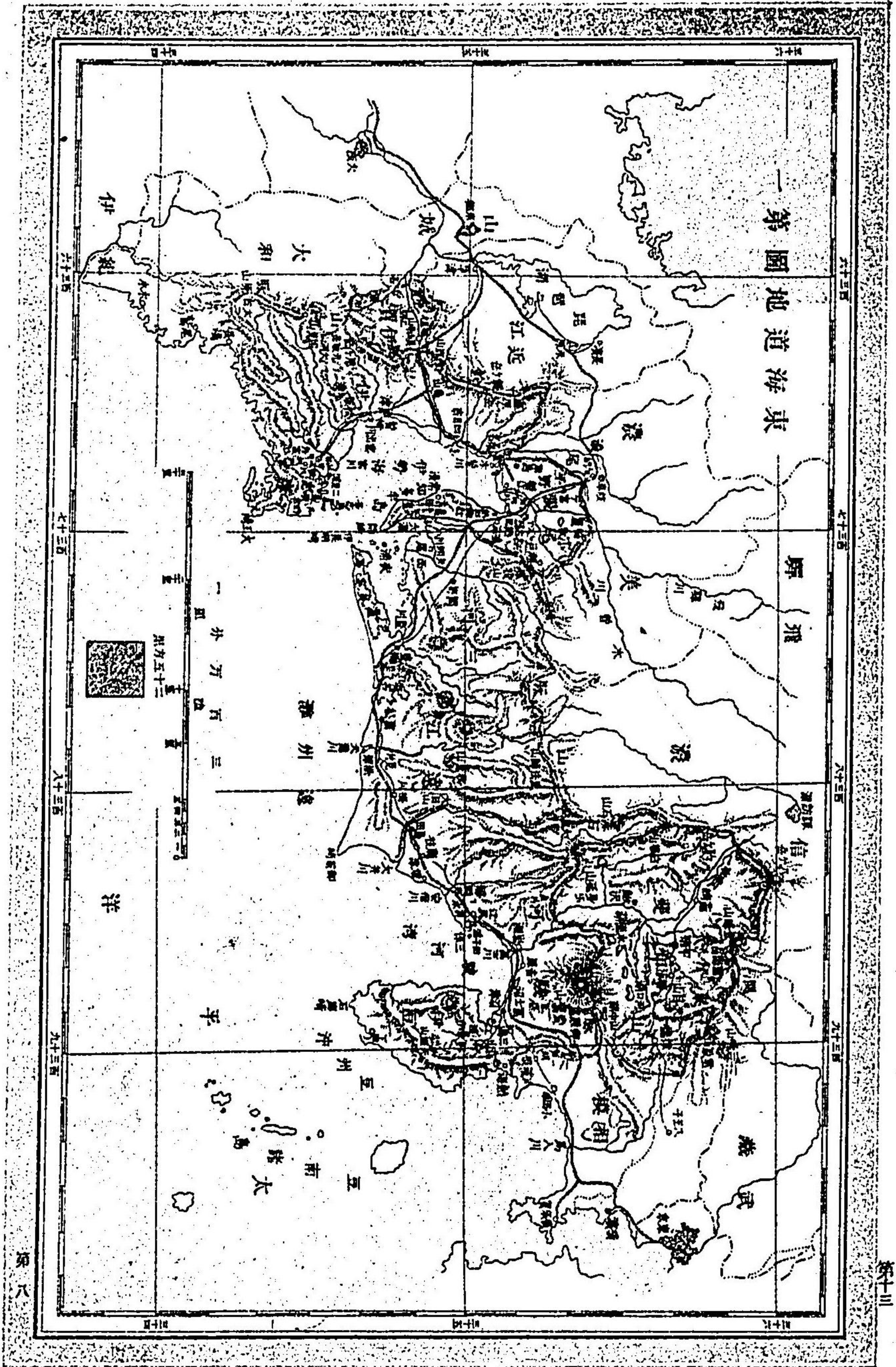





長生日本神社

大阪之市

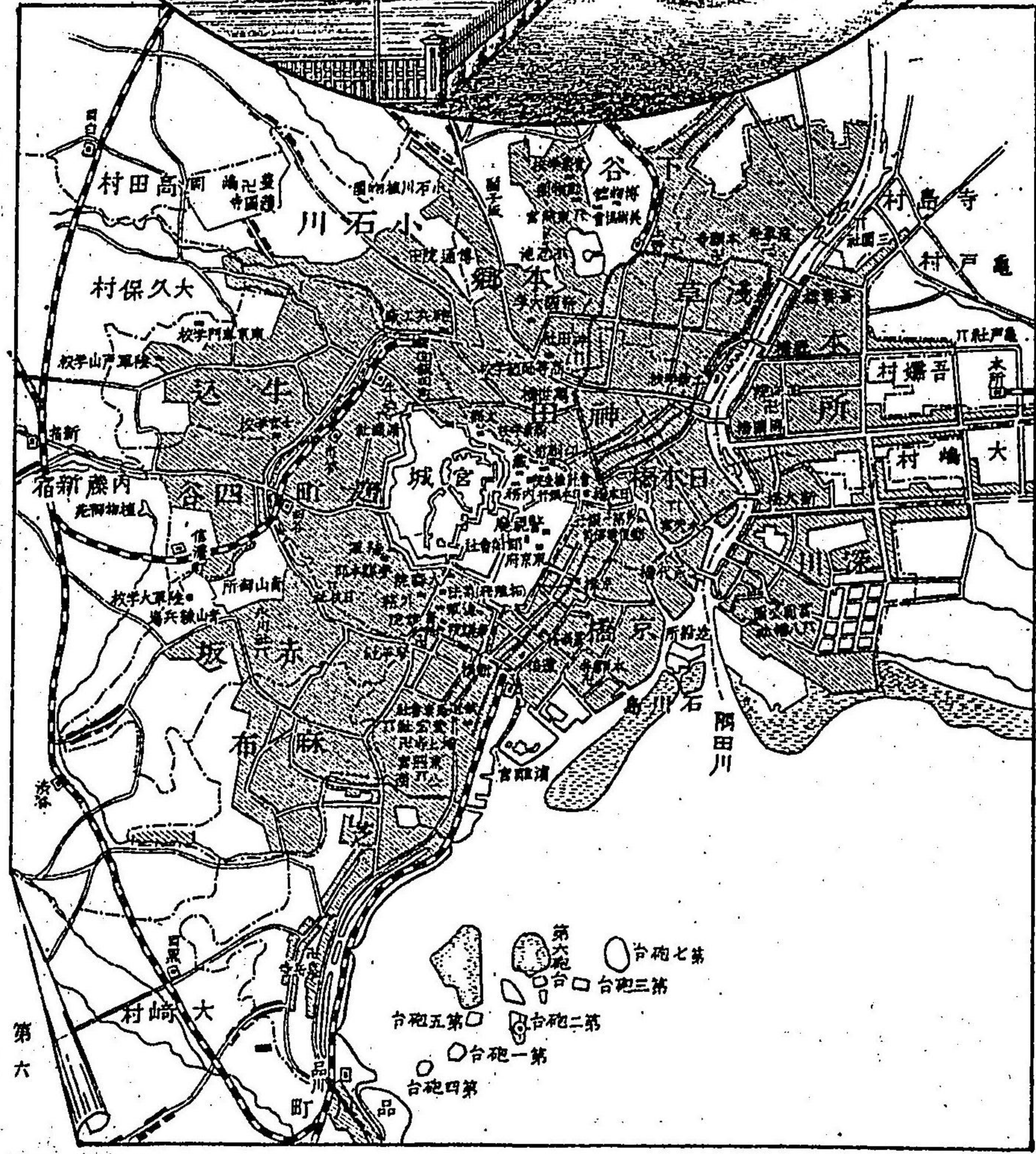









名城之圖




第六

第十五



五十八五十九間




第七



第十六

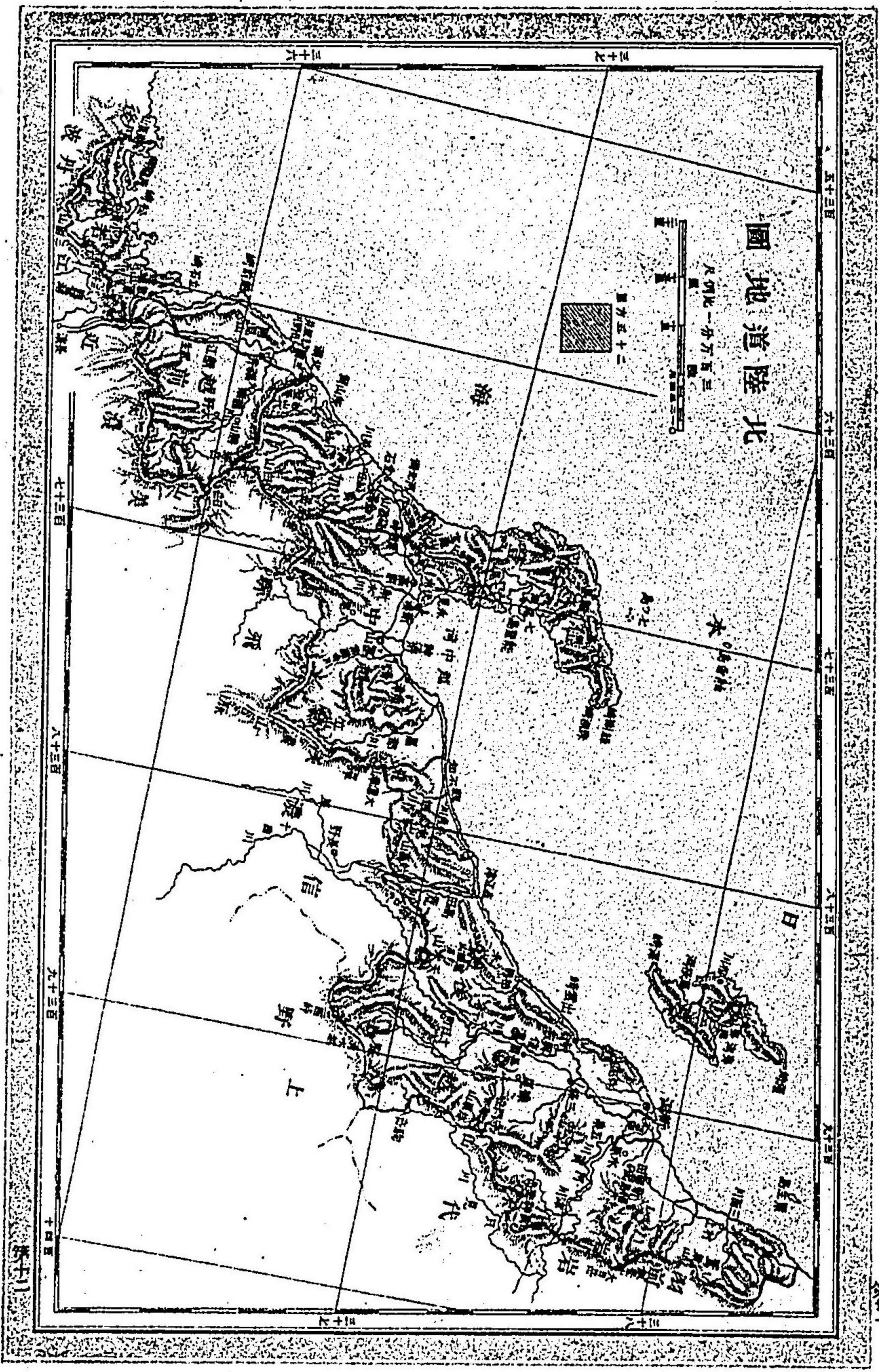











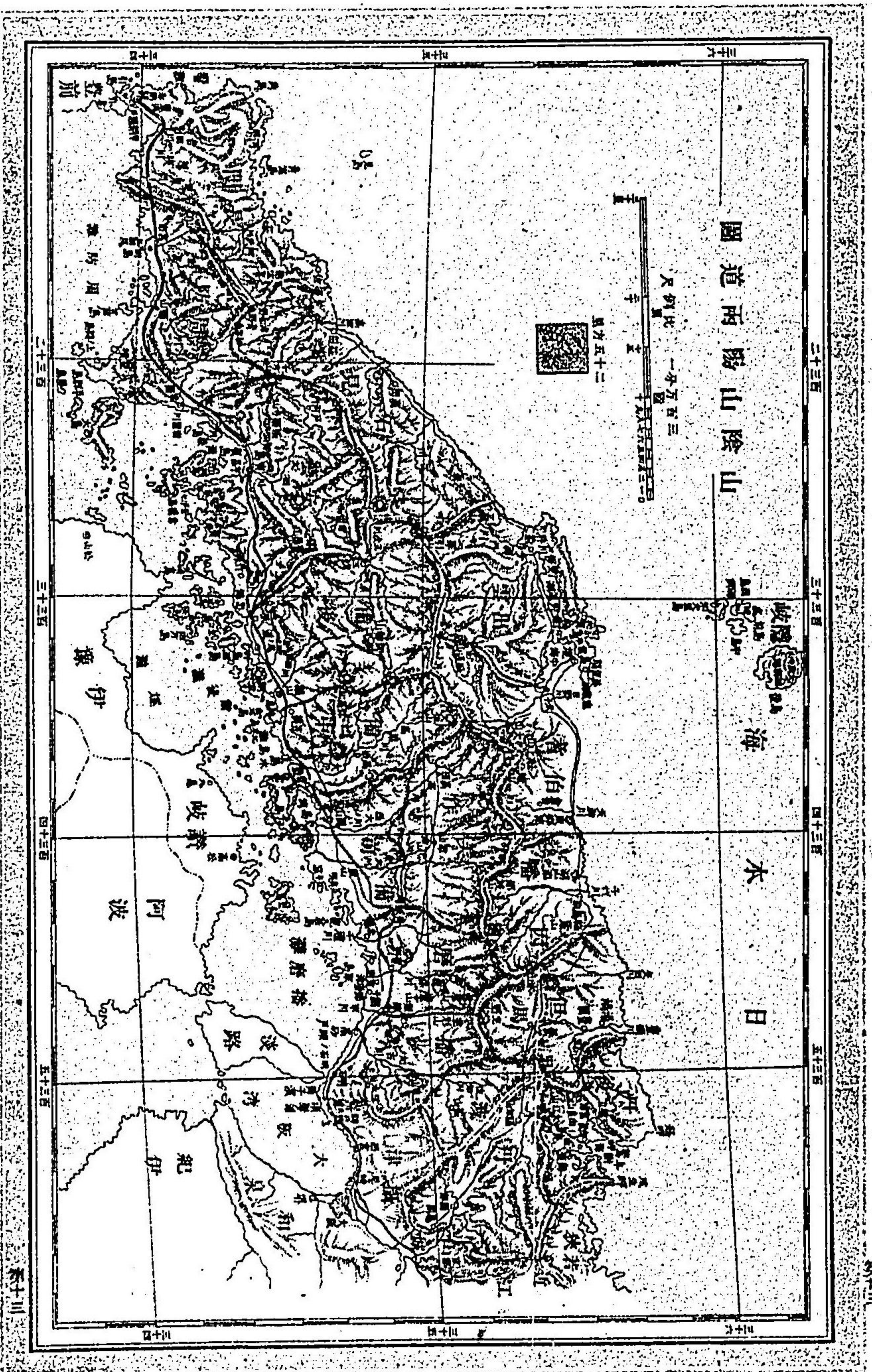





九十二圖


第廿二

第十











嚴島神社之圖

百八十五ノ圖



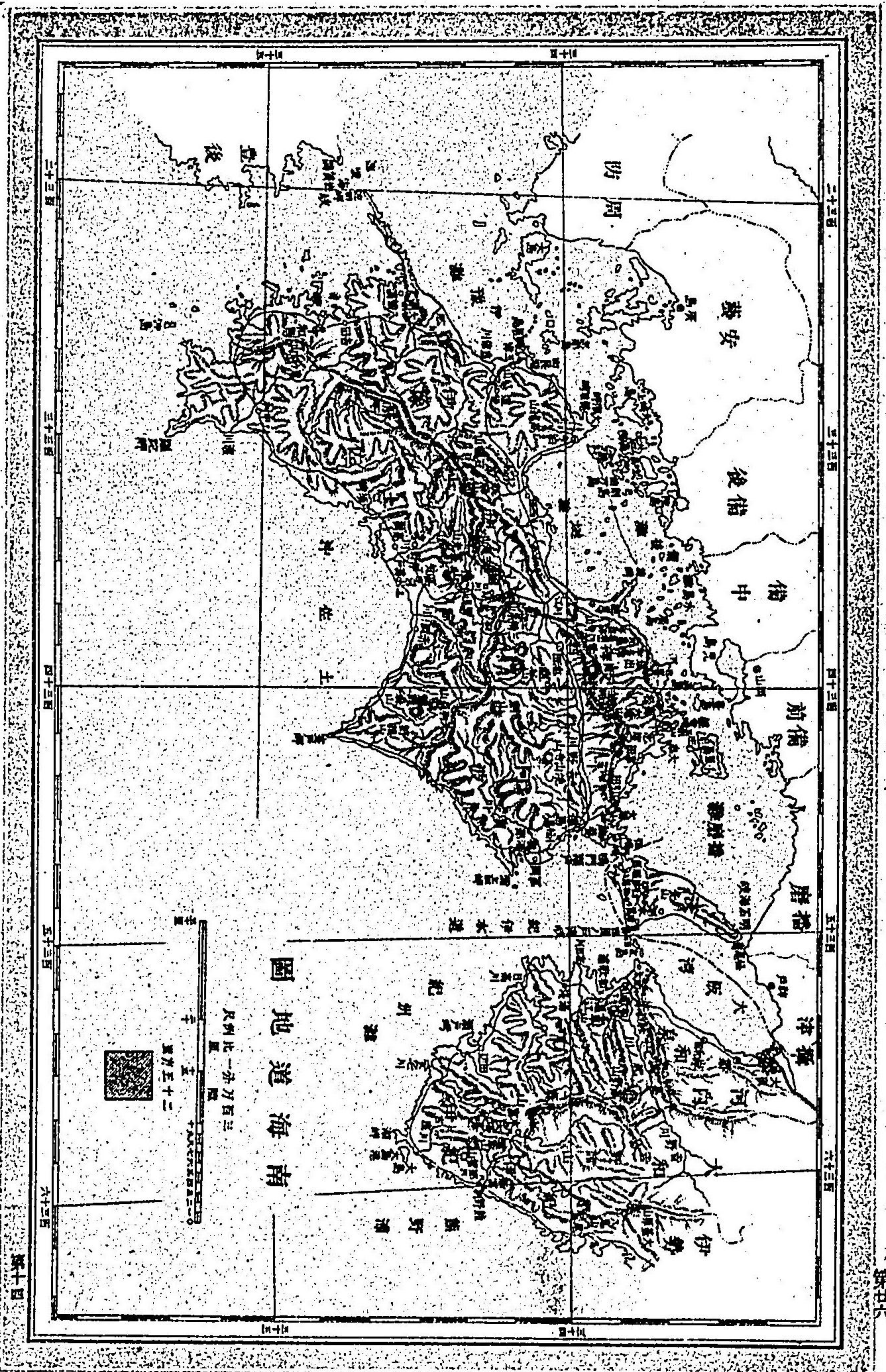
城路城之圖

赤松閣之圖







第十二

第廿五



四十四圖

第六





百八番十九ノ間

第廿三

第廿七



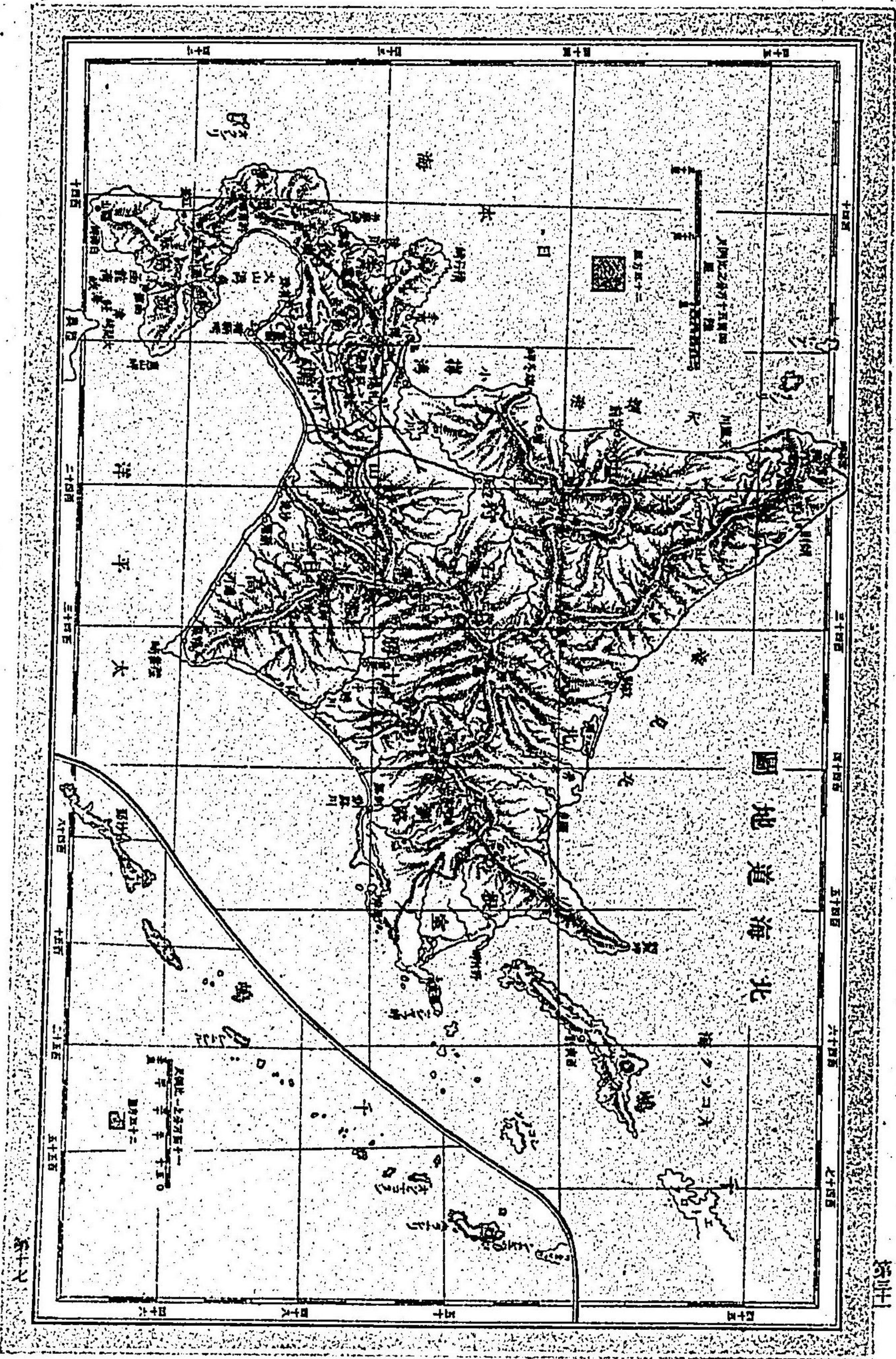




百  
五  
十  
五  
圖

第  
三  
十


第  
十  
四



日本海

42

34



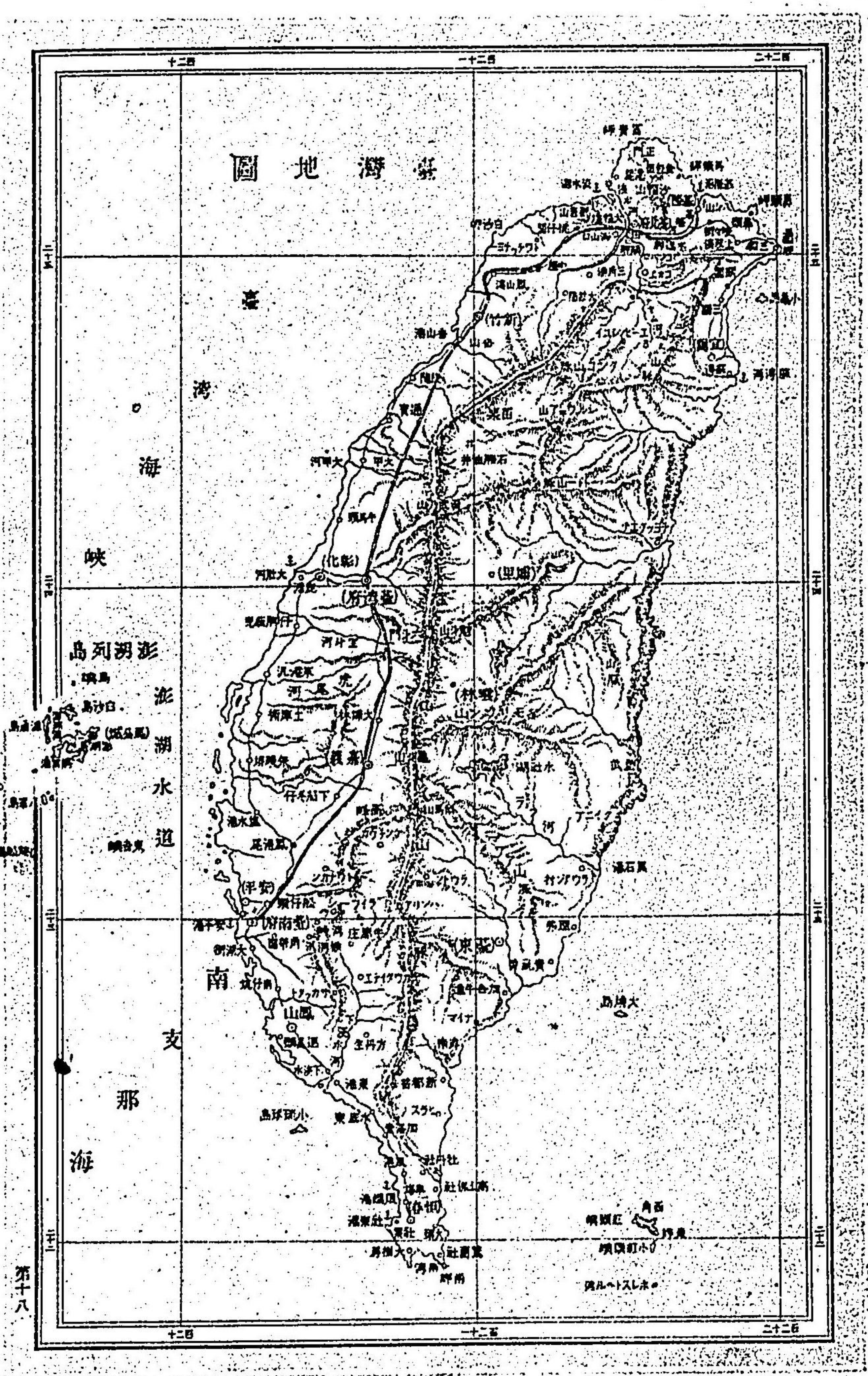
四ノ小舟入港



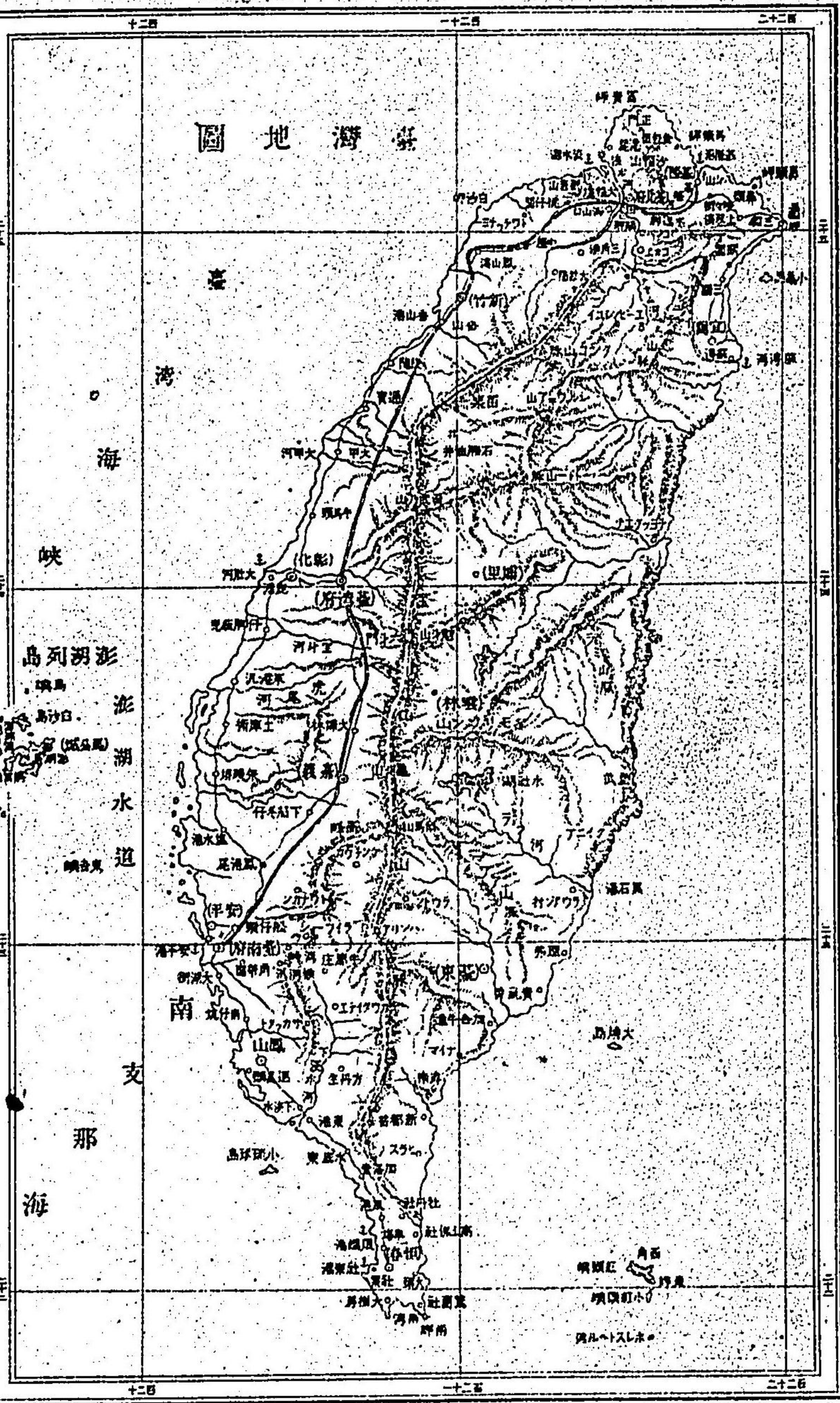
第十五


止十第





臺灣地圖





百八十五圖



第十六



百八十六圖

明治三十一年一月三十一日印刷  
明治三十一年二月五日發行

版權  
所有

著者兼  
發行者

右代表者

印刷者

發賣者

發賣者

關西發賣者

印刷所

定價本文金三十五錢  
定價附圖金二十錢

東京市本所區綠町三丁目廿八番地

中等學科教授法研究會

東京市本所區綠町三丁目廿八番地

間 伸 正 修

東京市京橋區築地三丁目十五番地

根 岸 高 光

東京市日本橋區通油町十八番地

水 野 慶 二 郎

東京市日本橋區本石町三丁目廿三番地

金 昌 堂 杉 山 辰 之 助

大阪市東區備後町四丁目

石 井 書 店

東京市京橋區築地三丁目十五番地

帝國印刷株式會社

